

10.0902 3091

ISSN 0852 - 0229
3324.A.0109

LABEL SEMENTARA
SENSUS BARANG 2014

Ruang	ID	Lokasi	Petugas
B2309	121.0902.1316-1	KEC 15	PTI



33020 033

KECAMATAN BRANGSONG DALAM ANGKA TAHUN 2001



315.598
Kec.
Ind.

BPS Badan Pusat Statistik


Disusuni Oleh
MANTRI STATISTIK
KECAMATAN BRANGSONG

BPS *Badan Pusat Statistik Kabupaten Kendal*
Jl. Pramuka (Komplek Perkantoran) Telp. (0294) 381461-383461
E-mail : bps3324@semarang.wasantara.net.id



ISSN 0852 - 0229
3324.A.0109

KECAMATAN BRANGSONG DALAM ANGKA TAHUN 2001



No. PUSTAKA : 10 . 0902 . 3091

M F N : 6158

MILIK : UPT. PERPUSTAKAAN & DOK. STAT.

Disusun Oleh
MANTRI STATISTIK
KECAMATAN BRANGSONG

BPS *Badan Pusat Statistik Kabupaten Kendal*
Jl. Pramuka (Komplek Perkantoran) Telp. (0294) 381461-383461
E-mail : bps3324@semarang.wasantara.net.id

KATA SAMBUTAN


Puji syukur saya sampaikan kehadirat Allah SWT atas diterbitkannya buku "KECAMATAN BRANGSONG DALAM ANGKA TAHUN 2001" oleh Mantri Statistik Kecamatan Brangsong.

Buku ini merupakan sumber data yang benar-benar sangat bermanfaat, baik untuk kepentingan penyelenggara pemerintahan maupun untuk kepentingan masyarakat secara umum dalam rangka ikut berpartisipasi dalam pelaksanaan pembangunan di Kecamatan Brangsong.

Bersama ini saya minta kepada semua jajaran Dinas/Instansi tingkat kecamatan agar hendaknya bisa memanfaatkan buku ini sebagai sumber data dan informasi sebagai acuan dalam pelaksanaan tugas sehari-hari di bidang pemerintahan, pembangunan maupun kemasyarakatan. Terlebih di era reformasi ini, dimana segala kegiatan diharapkan bisa disuguhkan secara transparan sehingga semua pihak dapat mengetahui mulai dari perencanaan, pelaksanaan, pengawasan serta sasaran dari kegiatan yang dimaksud.

Semoga buku ini bermanfaat dan bisa menjadi pelengkap bagi setiap kebijakan pembangunan yang ada.

Brangsong, April 2002
Camat Brangsong


SYAFI'I CHUMAI, BA

NIP : 500 036 895

KATA PENGANTAR

Buku "KECAMATAN BRANGSONG DALAM ANGKA TAHUN 2001" ini merupakan publikasi yang diterbitkan setiap tahun dengan harapan untuk memberikan informasi data yang berkesinambungan dan mencakup tentang letak geografis, pemerintahan, sumber daya manusia serta sosial ekonomi.

Buku ini mungkin belum dapat sepenuhnya memenuhi harapan dari para pengguna data walaupun kami telah berupaya untuk mencukupinya. Oleh karena itu dalam kesempatan kali ini kami tetap berharap bantuan dari Dinas/Instansi tingkat Kecamatan Brangsong serta seluruh jajaran sekretariat pemerintahan kecamatan, untuk penyempurnaan bagi penerbitan berikutnya.

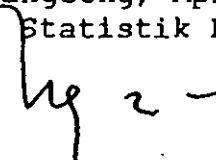
Ucapan terima kasih disampaikan kepada yang terhormat Bapak Camat Brangsong, yang telah dengan berbagai hal mendorong terbitnya buku ini.

Ucapan serupa disampaikan kepada semua pihak, yang telah membantu penerbitan buku ini.

Harapan kami semoga buku ini bermanfaat dan bisa dipakai sebagai bahan kajian menurut keperluan.

Brangsong, April 2002

Peltu Mantri Statistik Kecamatan Brangsong


MUHAMMAD NURZEN
NIP : 340 012 195

DAFTAR ISI

		hlm
Sambutan Camat Brangsong.....		i
Kata Pengantar.....		ii
Daftar isi		iii
Daftar Grafik.....		vii
Letak Geografis		viii
Peta Wilayah Kabupaten Kendal.....		1
Peta Wilayah Kecamatan Brangsong.....		2
BAB I	PEMERINTAHAN	
Tabel 1.1	Luas Wilayah Dirinci Menurut Desa	3
Tabel 1.2	Jarak Desa ke Ibukota Kecamatan..	4
Tabel 1.3	Luas Wilayah Dirinci Menurut Peng gunaan	5
Tabel 1.4	Luas Tanah Sawah Menurut Jenis Pengairannya.....	7
Tabel 1.5	Luas Tanah Kering Menurut Jenis- nya.....	8
Tabel 1.6	Banyaknya Hari Hujan.....	10
Tabel 1.7	Banyaknya Curah Hujan.....	11
Tabel 2.1	Banyaknya Dusun/Dukuh, Rukun War- ga, dan Rukun Tetangga	12
Tabel 2.2	Banyaknya Balai Desa Dan Kantor Desa	13
Tabel 2.3	Banyaknya Perangkat Desa.....	14
BAB II	SOSIAL KEPENDUDUKAN	
Tabel 3.1	Banyaknya Rumah Tangga dan Ba- ngunan Tempat Tinggal	15
Tabel 3.2	Kepadatan Rumah Tangga.....	16
Tabel 3.3	Banyaknya Keluarga Menurut Tahap- an.....	17

Tabel	3.4	Banyaknya Tempat Tinggal Penduduk	18
Tabel	3.5	Banyaknya Penduduk Dirinci Menurut Jenis Kelamin	19
Tabel	3.6	Kepadatan Penduduk Dirinci Per Desa.....	20
Tabel	3.7	Sex Ratio Penduduk Laki-laki Terhadap Perempuan.....	21
Tabel	3.8	Perkembangan Penduduk Per Tahun .	22
Tabel	3.9	Banyaknya Penduduk Menurut Kelompok Umur dan Jenis Kelamin.....	23
Tabel	3.10	Banyaknya Penduduk Umur 5-6, 7-12, 13-15	25
Tabel	3.11	Banyaknya Mutasi Penduduk	26
Tabel	3.12	Banyaknya Penduduk Dirinci Menurut Pendidikan	27
Tabel	3.13	Banyaknya Penduduk Dirinci Menurut Mata Pencaharian	28
Tabel	4.1	Banyaknya PUS Akseptor KB Aktif .	31
Tabel	5.1	Banyaknya Pemeluk Agama	33
Tabel	5.2	Banyaknya Tempat Ibadah	34
Tabel	5.3	Peserta Calon Jamaah Haji	35
Tabel	5.4	Banyaknya Ulama, Mubaligh, dan Khotib.....	36
Tabel	5.5	Banyaknya Nikah, Talak, Cerai dan Rujuk.....	37
Tabel	5.6	Banyaknya Ponpes, TPA, Santri Dan Muridnya.....	38
Tabel	6.1	Banyaknya Sekolah TK, Murid, dan Guru	39
Tabel	6.2	Banyaknya Sekolah Dasar Negeri, Murid, dan Guru	40
Tabel	6.3	Banyaknya Madrasah Ibtidaiyah, Murid, dan Guru	41
Tabel	6.4	Banyaknya Sekolah Lanjutan Per-	

	tama Negeri, Murid, dan Guru	42
Tabel 6.5	Banyaknya Sekolah Lanjutan Pertama Swasta, Murid, dan Guru	43
Tabel 6.6	Banyaknya Madrasah Tsanawiyah, Murid, dan Guru.....	44
Tabel 7.1	Banyaknya Dokter, Tenaga Medis, Bidan, Dukun Bayi, dan Juru Sunat	45
Tabel 7.2	Banyaknya Fasilitas Kesehatan ...	46
Tabel 7.3	Banyaknya Sarana Air Bersih	48
Tabel 7.4	Banyaknya Jamban Umum, Inpres, dan Swadaya.....	49
Tabel 8.1	Banyaknya Penderita Cacat	50
Tabel 8.2	Banyaknya Anak Terlantar, Anak Nakal, Anak Jalanan, WTS dan Waria.	51
 BAB III PERTANIAN, PETERNAKAN, PERKEBUNAN DAN PERIKANAN		
Tabel 9.1	Luas Panen dan Produksi Padi Sawah dan Gogo.....	52
Tabel 9.2	Luas Panen dan Produksi Padi Dan Jagung.....	53
Tabel 9.3	Luas Panen dan Produksi Ubi Kayu dan Ubi Jalar	54
Tabel 9.4	Luas Panen dan Produksi Kacang Tanah dan Kedelai	55
Tabel 9.5	Produksi Tanaman Perdagangan	56
Tabel 9.6	Produksi Ikan	57
Tabel 9.7	Banyaknya Pemilik Tambak.....	58
Tabel 9.8	Banyaknya Unggas	59
Tabel 9.9	Produksi Telur Unggas.....	61
Tabel 9.10	Banyaknya Ternak.....	62

BAB IV	PERHUBUNGAN DAN KOMUNIKASI	
Tabel 10.1	Banyaknya Sarana Angkutan Darat Kendaraan Bermotor	64
Tabel 10.2	Banyaknya Sarana Angkutan Darat Kendaraan Tak Bermotor.....	65
Tabel 10.3	Jenis Permukaan, Kondisi, dan Kelas Jalan.....	66
Tabel 11.1	Banyaknya Televisi, Radio, Lis- trik, PLN dan Telephon.....	67
BAB V	LAIN-LAIN	
Tabel 12.1	Banyaknya Lapangan Olahraga.....	68
Tabel 13.1	Banyaknya Surat Pemberitahuan Pajak Terdaftar.....	69
Tabel 13.2	Pemasukan Pajak Bumi dan Bangunan	70

DAFTAR GRAFIK

Grafik 1.	Luas Wilayah Dirinci Menurut Penggunaan	6
Grafik 2.	Banyaknya Penduduk Menurut Kelompok Umur dan Jenis Kelamin	24

<https://kendalkab.bps.go.id>

LETAK GEOGRAFIS

1. Kecamatan Brangsong terletak dalam:

Wilayah Pembantu Bupati : Kaliwungu
Kabupaten : Kendal
Propinsi : Jawa Tengah

2. Batas-batas wilayah:

Sebelah utara : Laut Jawa
Sebelah selatan : Kecamatan Singorojo
Sebelah barat : Kecamatan Kota Kendal dan
Kecamatan Pegandon
Sebelah timur : Kecamatan Kaliwungu

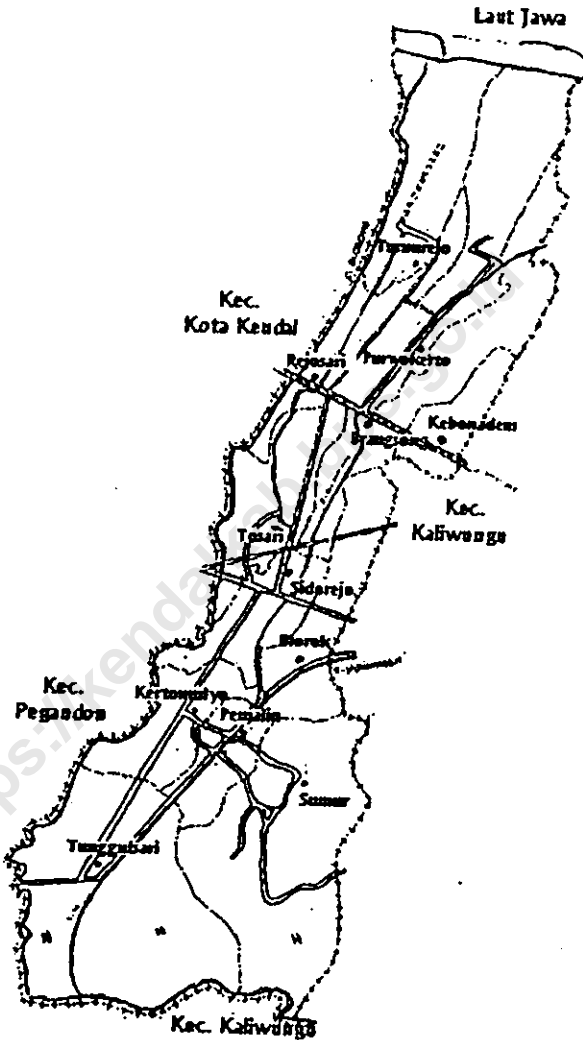
3. Jarak dari Ibukota Brangsong ke beberapa kota:

Kota Propinsi Jawa Tengah : 30 Km
Kota Kabupaten Kendal : 3 Km
Kota Kecamatan Kaliwungu : 3 Km
Kota Kecamatan Pegandon : 8 Km

4. Ketinggian tanah:

Tertinggi : 23 m dpl
Sedang : 12 m dpl
Terendah : 0 m dpl

KECAMATAN BRANGSONG



U
A

Tabel : 1.1.

LUAS WILAYAH KECAMATAN BRANGSONG
DIRINCI MENURUT DESA

TAHUN : 2001

DESA	LUAS	PERSENTASE
(1)	(Km ²) (2)	(%) (3)
01. Tunggulsari	5,36	15,52
02. Sumur	2,48	7,18
03. Penjalin	2,46	7,12
04. Kertomulyo	2,61	7,56
05. Blorok	1,57	4,55
06. Sidorejo	1,49	4,31
07. Tosari	1,51	4,37
08. Rejosari	1,51	4,37
09. Turunrejo	8,21	23,77
10. Purwokerto	3,57	10,34
11. Brangsong	2,84	8,22
12. Kebonadem	0,93	2,69
JUMLAH	34,54	100,00

BPS Kabupaten Kendal

Sumber data : Kantor Kecamatan Brangsong

Catatan :

Tabel : 1.2

JARAK DESA KE IBUKOTA KECAMATAN
KECAMATAN BRANGSONG
TAHUN : 2001

DESA	JARAK
(1)	(Km) (2)
01. Tunggulsari	7,30
02. Sumur	7,20
03. Penjalin	6,00
04. Kertomulyo	5,60
05. Blorok	5,00
06. Sidorejo	4,20
07. Tosari	4,00
08. Rejosari	1,20
09. Turunrejo	3,20
10. Purwokerto	0,60
11. Brangsong	0,00
12. Kebonadem	0,50

Sumber data : Kantor Kecamatan Brangsong
Calatan :

Tabel : 1.3

LUAS WILAYAH KECAMATAN BRANGSONG
DIRINCI MENURUT PENGGUNAAN

TAHUN : 2001

JENIS PENGGUNAAN	LUAS (Km ²)	PERSENTASE (%)
(1)	(2)	(3)
01. Tanah Sawah	14,39	41,66
02. Tanah Pekarangan	5,34	15,46
03. Tanah Tegalan	6,27	18,15
04. Tambak dan Kolam	2,00	5,79
05. Hutan	1,66	4,78
08. Perkebunan	0,00	0,00
07. Lain-lain	4,90	14,18
JUMLAH	34,54	100,00

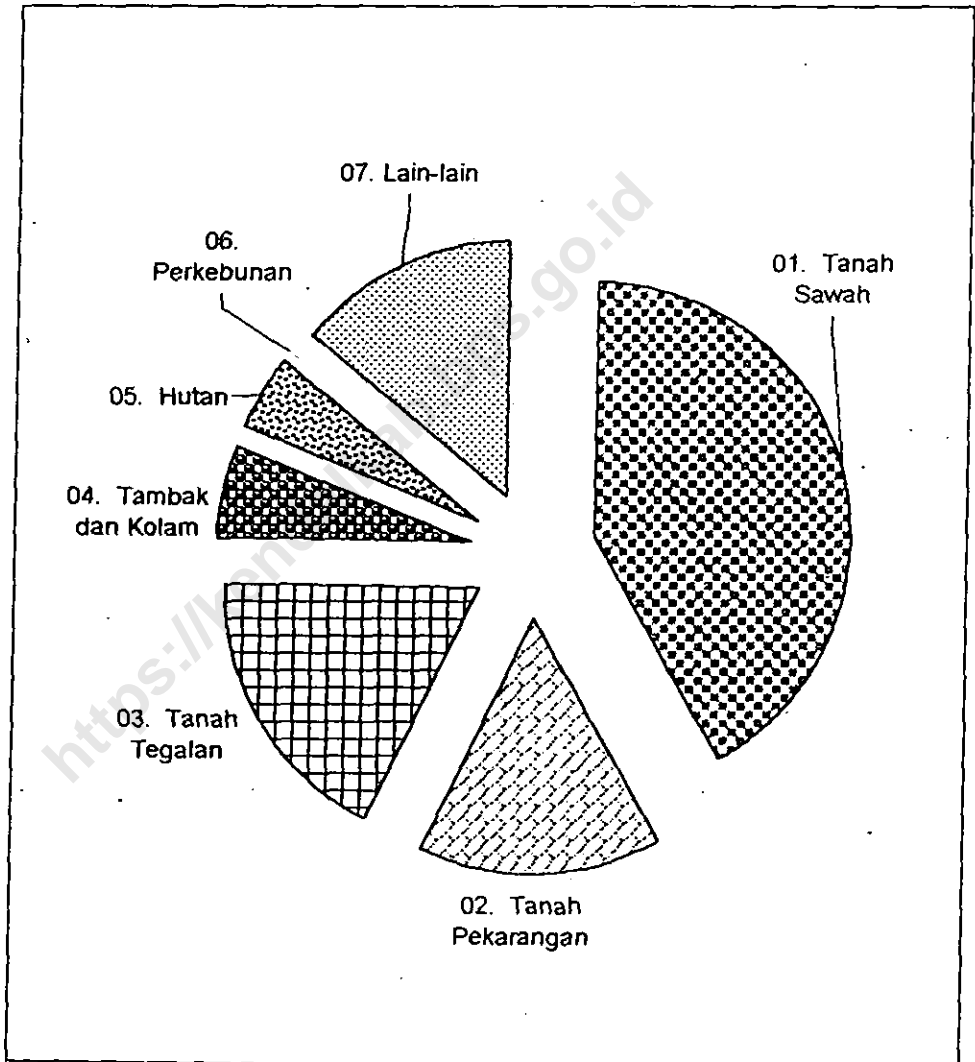
BPS Kabupaten Kendal

Sumber data : Statistik Kecamatan Brangsong
Catatan :

Grafik : 1

LUAS WILAYAH KECAMATAN PATEBON
DIRINCI MENURUT PENGGUNAAN

TAHUN : 2001



BPS Kabupaten Kendal

Sumber data : Statistik Kecamatan Brangsong

Catatan :

Tabel : 1.4

**LUAS TANAH SAWAH MENURUT JENIS PENGAIRANNYA
KECAMATAN BRANGSONG
TAHUN : 2001**

DESA	TEHNIS	SETENGAH	NON	TADAH	JUMLAH
	(Ha)	TEHNIS (Ha)	TEHNIS (Ha)	HUJAN DIUSAHAKAN (Ha)	
(1)	(2)	(3)	(4)	(5)	(6)
01. Tunggulsari	0,00	83,18	0,00	0,00	83,18
02. Sumur	0,00	0,00	0,00	0,00	0,00
03. Penjalin	0,00	75,00	0,00	0,00	75,00
04. Kertomulyo	0,00	176,00	0,00	0,00	176,00
05. Blorok	53,90	0,00	4,10	0,00	59,00
06. Sidorejo	84,41	0,00	0,00	0,00	84,41
07. Tosari	0,00	109,36	0,00	6,00	115,36
08. Rejosari	0,00	112,00	0,00	0,00	112,00
09. Turunrejo	0,00	239,65	0,00	0,00	239,65
10. Purwokerto	38,00	134,00	57,00	0,00	229,00
11. Brangsong	0,00	134,00	71,90	0,00	205,90
12. Kebonadem	60,31	0,00	0,00	0,00	60,31
<hr/>					
JUMLAH 2001	236,62	1.063,18	133,00	6,00	1.438,80
2000	236,62	1.063,18	133,00	6,00	1.438,80
1999	236,62	1.063,18	133,00	6,00	1.438,80

bupaten Kendal

Sumber data : Monografi DESA 2001

Catatan :

Tabel : 1.5

**LUAS TANAH KERING DIRINCI MENURUT JENISNYA
KECAMATAN BRANGSONG**

TAHUN : 2001

DESA	PEKA- RANGAN	TEGALAN	PENGGE- M- BALAAN	TAMBAK	KOLAM
(1)	(Ha) (2)	(Ha) (3)	(Ha) (4)	(Ha) (5)	(Ha) (6)
01. Tunggulsari	45,00	215,00	0,00	0,00	0,00
02. Sumur	48,00	192,00	0,00	0,00	0,00
03. Penjalin	26,40	140,00	0,00	0,00	0,00
04. Kertomulyo	69,60	0,00	0,00	0,00	0,00
05. Blorok	22,00	70,00	0,00	0,00	0,00
06. Sidorejo	51,00	0,00	0,00	0,00	0,00
07. Toŝari	35,00	0,00	0,00	0,00	0,00
08. Rejosari	37,00	0,00	0,00	0,00	0,00
09. Turunrejo	83,90	0,00	0,00	125,00	0,00
10. Purwokerto	39,50	10,00	0,00	75,00	0,00
11. Brangsong	60,00	0,00	0,00	0,00	0,00
12. Kebonadem	16,40	0,00	0,00	0,00	0,00
JUMLAH 2001	534,00	627,00	0,00	200,00	0,00
2000	534,00	627,00	0,00	200,00	0,00
1999	534,00	627,00	0,00	200,00	0,00

BPS Kabupaten Kendal

Sumber data : Monografi DESA 2001

Catatan :

Tabel : 1.5 (lanjutan)

**LUAS TANAH KERING DIRINCI MENURUT JENISNYA
KECAMATAN BRANGSONG**

TAHUN : 2001

DESA	HUTAN		PERKEBUNAN		LAIN-	JUMLAH
	RAKYAT	NEGARA	RAKYAT	NEGARA	LAIN	
	(Ha)	(Ha)	(Ha)	(Ha)	(Ha)	
(1)	(7)	(8)	(9)	(10)	(11)	(12)
01. Tunggunsari	0,00	164,50	0,00	0,00	28,32	452,82
02. Sumur	0,00	0,00	0,00	0,00	8,00	248,00
03. Penjalin	0,00	0,00	0,00	0,00	4,60	171,00
04. Kertomulyo	0,00	0,00	0,00	0,00	15,20	85,00
05. Blorok	0,00	0,00	0,00	0,00	7,00	99,00
06. Sidorejo	0,00	0,00	0,00	0,00	13,59	64,59
07. Tosari	0,00	0,00	0,00	0,00	0,65	36,65
08. Rejosari	0,00	0,00	0,00	0,00	2,00	39,00
09. Turunrejo	0,00	0,00	0,00	0,00	372,45	581,35
10. Purwokerto	0,00	0,00	0,00	0,00	3,50	128,00
11. Brangsong	0,00	0,00	0,00	0,00	18,10	78,10
12. Kebonadem	0,00	0,00	0,00	0,00	16,29	32,69
JUMLAH 2001	0,00	164,50	0,00	0,00	489,70	2.015,20
2000	0,00	164,50	0,00	0,00	489,70	2.015,20
1999	0,00	164,50	0,00	0,00	489,70	2.015,20

BPS Kabupaten Kendal

Sumber data : Monografi DESA 2001

Catatan :

Tabel : 1.6

**BANYAKNYA HARI HUJAN
KECAMATAN BRANGSONG
TAHUN 1998 - 2001**

BULAN	1998	1999	2000	2001
(1)	(2)	(3)	(4)	(5)
01. Januari	7	20	19	11
02. Pebruari	14	16	16	13
03. Maret	3	9	13	17
04. April	5	12	9	11
05. Mei	5	5	10	6
06. Juni	9	5	4	8
07. Juli	12	2	3	5
08. Agustus	7	2	2	0
09. September	5	3	7	2
10. Oktober	4	10	6	8
11. Nopember	9	16	12	12
12. Desember	13	14	6	7
JUMLAH	93	114	107	100
Rata-rata	8	10	9	8

BPS Kabupaten Kendal

Sumber data : Pengairan Ranting Brangsong

Catatan :

Tabel : 1.7

**BANYAKNYA CURAH HUJAN
KECAMATAN BRANGSONG**

TAHUN 1998 - 2001

BULAN	1998	1999	2000	2001
(1)	(2)	(3)	(4)	(5)
01. Januari	60	314	269	235
02. Pebruari	117	391	147	273
03. Maret	68	145	123	302
04. April	125	166	91	222
05. Mei	68	98	131	63
06. Juni	110	41	41	119
07. Juli	163	17	45	58
08. Agustus	134	18	40	0
09. September	236	51	119	6
10. Oktober	74	193	79	118
11. Nopember	52	296	191	214
12. Desember	177	327	140	101
JUMLAH	1.404	2.079	1.436	1.731
Rata-rata	117	173	120	144

BPS Kabupaten Kendal

Sumber data : Pengairan Ranting Brangsong

Catatan :

Tabel : 2.1

**BANYAKNYA DUSUN/DUKUH, RUKUN WARGA DAN RUKUN TETANGGA
KECAMATAN BRANGSONG**

TAHUN : 2001

DESA	DUSUN/ DUKUH	RUKUN WARGA	RUKUN TETANGGA
(1)	(2)	(3)	(4)
01. Tunggulsari	3	9	26
02. Sumur	8	5	29
03. Penjalin	3	3	10
04. Kertomulyo	3	7	26
05. Blorok	3	6	12
06. Sidorejo	4	8	31
07. Tosari	2	5	16
08. Rejosari	3	4	18
09. Turunrejo	4	3	24
10. Purwokerto	4	4	16
11. Brangsong	3	8	24
12. Kebonadem	4	4	11
JUMLAH 2001	44	66	243
2000	44	63	239
1999	44	63	235

BPS Kabupaten Kendal

Sumber data : Statistik Kecamatan Brangsong

Catatan :

Tabel : 22.

BANYAKNYA BALAI DESA DAN KANTOR DESA
KECAMATAN BRANGSONG

TAHUN : 2001

DESA	BALAI DESA	KANTOR DESA
(1)	(2)	(3)
01. Tunggulsari	1	1
02. Sumur	1	1
03. Penjalin	1	1
04. Kertomulyo	1	1
05. Blorok	1	1
06. Sidorejo	1	1
07. Tosari	1	1
08. Rejosari	1	1
09. Turunrejo	1	1
10. Purwokerto	1	1
11. Brangsong	1	1
12. Kebonadem	1	1
JUMLAH	12	12

BPS Kabupaten Kendal

Sumber data : Kantor Kecamatan Brangsong

Catatan :

Tabel : 2.3

BANYAKNYA PERANGKAT DESA
KECAMATAN BRANGSONG
TAHUN : 2001

DESA	KAUR											
	KA DES/ KEL	CA RIK	PEME RINTA HAN	KAUR KEU ANGAN	BE KEL	KE BA YAN	BA YAN TANI	ULU ULU	JAGA BAYA	MO DIN	KAMI TUWO	JUM LAH
(1)	(2)	(3)	(4)	(5)	(6)	(7)	(8)	(9)	(10)	(11)	(12)	(13)
01. Tunggulsari	1	1	1	1	1	0	0	1	0	1	3	10
02. Sumur	1	1	1	1	1	0	1	0	0	2	0	8
03. Penjalin	1	1	1	0	1	1	1	0	0	1	2	9
04. Kertomulyo	1	1	1	1	1	1	1	0	2	2	2	13
05. Blorok	1	1	1	0	1	0	1	0	0	1	3	9
06. Sidorejo	1	1	1	1	1	1	0	1	0	1	4	12
07. Tosari	1	0	1	1	0	0	1	0	1	2	2	9
08. Rejosari	1	1	1	0	1	0	1	0	0	2	3	10
09. Tununrejo	1	1	1	1	1	2	1	3	1	2	4	18
10. Purwokerto	1	1	1	1	1	1	1	1	1	2	3	14
11. Brangsong	1	1	1	1	1	1	1	1	1	1	2	12
12. Kebonadem	1	1	1	0	1	1	0	0	0	1	2	8
JUMLAH 2001	12	11	12	8	11	8	9	7	8	18	30	132

Sumber data : Kantor Kecamatan Brangsong
Catatan : Berdasarkan SOUT 2000

Tabel : 3.1.

**BANYAKNYA RUMAH TANGGA DAN BANGUNAN TEMPAT TINGGAL
KECAMATAN BRANGSONG**

TAHUN : 2001

DESA	RUMAH TANGGA	BANGUNAN TEMPAT TINGGAL
(1)	(2)	(3)
01. Tunggulsari	1.016	1.017
02. Sumur	982	876
03. Penjalin	535	462
04. Kertomulyo	1.016	1.358
05. Blorok	511	441
06. Sidorejo	1.196	948
07. Tosari	772	652
08. Rejosari	824	692
09. Turunrejo	872	798
10. Purwokerto	829	593
11. Brangsong	1.220	969
12. Kebonadem	465	363
JUMLAH 2001	10.238	9.169
2000		8.907
1999		8.898

BPS Kabupaten Kendal

Sumber data : Statistik Kecamatan Brangsong

Catatan :

Tabel : 32

**KEPADATAN RUMAH TANGGA
KECAMATAN BRANGSONG**

TAHUN : 2001

DESA	PENDUDUK	RUMAH TANGGA	KEPADATAN (Orang/RT)
(1)	(2)	(3)	(4)
01. Tunggulsari	4.579	1.016	5
02. Sumur	4.136	982	4
03. Penjalin	1.683	535	3
04. Kertomulyo	4.379	1.018	4
05. Blorok	2.127	511	4
06. Sidorejo	4.928	1.196	4
07. Tosari	3.088	772	4
08. Rejosari	3.711	824	5
09. Turunrejo	4.114	872	5
10. Purwokerto	3.825	829	5
11. Brangsong	5.743	1.220	5
12. Kebonadem	1.838	465	4
JUMLAH 2001 2000 1999	44.151	10.238	4

BPS Kabupaten Kendal

Sumber data : Statistik Kecamatan Brangsong

Catatan :

Tabel : 33

BANYAKNYA KELUARGA MENURUT TAHAPAN
KECAMATAN BRANGSONG

TAHUN : 2001

DESA	PRA SEJAHTERA		SEJAHTERA I		SEJAHTERA	JUM
	ALEK	BAE	ALEK	BAE	II/III	LAH
(1)	(2)	(3)	(4)	(5)	(6)	(7)
01. Tunggulsari	366	325	17	76	184	987
02. Sumur	447	466	71	96	48	1.148
03. Penjalin	199	74	9	10	92	384
04. Kertomulyo	359	328	29	148	128	992
05. Blorok	177	154	14	22	146	513
06. Sidorejo	343	137	72	104	621	1.277
07. Tosari	262	205	14	16	278	775
08. Rejosari	144	197	25	104	345	815
09. Turunrejo	327	198	8	183	236	952
10. Purwokerto	170	236	8	66	414	894
11. Brangsong	494	200	53	103	478	1.328
12. Kebonadem	135	36	6	24	249	450
JUMLAH 2001	3.442	2.578	326	952	3.219	10.515
2000	3.415	2.568	324	959	3.206	10.470
1999						

BPS Kabupaten Kendal

Sumber data : PPLKB Kecamatan Brangsong

Catatan : - ALEK : Alasan Ekonomi

- BAE : Bukan Alasan Ekonomi

Tabel : 3.4

BANYAKNYA TEMPAT TINGGAL PENDUDUK
KECAMATAN BRANGSONG

TAHUN : 2001

DESA	PER- MANEN	SEMI PER- MANEN	PAPAN	BAMBU	JUMLAH
(1)	(2)	(3)	(4)	(5)	(6)
01. Tunggulsari	65	397	526	29	1.017
02. Sumur	12	28	624	212	876
03. Penjalin	32	72	320	38	462
04. Kertomaslyo	41	1.199	54	64	1.358
05. Blorok	26	170	194	51	441
06. Sidorejo	401	301	228	18	948
07. Tosari	160	44	316	132	652
08. Rejosari	108	232	172	180	692
09. Tununrejo	53	546	177	22	798
10. Purwokerto	68	98	219	208	593
11. Brangsong	107	468	270	124	969
12. Kebonadem	48	199	97	19	363
JUMLAH 2001	1.121	3.754	3.197	1.097	9.169
2000	867	3.200	3.242	1.578	8.907
1999	868	3.187	3.225	1.618	8.898

BPS Kabupaten Kendal

Sumber data : Statistik Kecamatan Brangsong

Calatan :

Tabel : 3.5

**BANYAKNYA PENDUDUK DIRINCI MENURUT JENIS KELAMIN
KECAMATAN BRANGSONG
TAHUN : 2001**

DESA	LAKI-LAKI	PEREMPUAN	JUMLAH
(1)	(2)	(3)	(4)
01. Tunggulsari	2.312	2.267	4.579
02. Sumur	2.074	2.062	4.136
03. Penjalin	888	795	1.683
04. Kertomulyo	2.216	2.163	4.379
05. Blorok	1.028	1.099	2.127
06. Sidorejo	2.410	2.518	4.928
07. Tosari	1.460	1.628	3.088
08. Rejosari	1.849	1.862	3.711
09. Tununrejo	2.039	2.075	4.114
10. Purwokerto	1.865	1.960	3.825
11. Brangsong	2.862	2.881	5.743
12. Kebonadem	905	933	1.838
JUMLAH 2001	21.908	22.243	44.151
2000	21.801	22.152	43.953
1999	21.566	22.088	43.654

BPS Kabupaten Kendal

Sumber data: Monografi DESA 2001
Catatan :

Tabel : 3.6

**KEPADATAN PENDUDUK
KECAMATAN BRANGSONG
TAHUN : 2001**

DESA	PENDUDUK	LUAS (Km ²)	KEPADATAN (Orang/Km ²)
(1)	(2)	(3)	(4)
01. Tunggulsari	4.579	5,36	854
02. Sumur	4.136	2,48	1.668
03. Penjalin	1.683	2,46	684
04. Kertomulyo	4.379	2,61	1.678
05. Blorok	2.127	1,57	1.365
06. Sidorejo	4.929	1,49	3.307
07. Tosari	3.088	1,51	2.045
08. Rejosari	3.711	1,51	2.458
09. Turunrejo	4.114	8,21	501
10. Purwokerto	3.625	3,57	1.071
11. Brangsong	5.743	2,84	2.022
12. Kebonadem	1.639	0,93	1.976
JUMLAH 2001	44.151	34,54	1.278
2000	43.953	34,54	1.273
1999	43.654	34,54	1.264

BPS Kabupaten Kendal

Sumber data : Statistik Kecamatan Brangsong
Catatan :

Tabel : 3.7

**SEX RATIO PENDUDUK LAKI-LAKI TERHADAP PEREMPUAN
KECAMATAN BRANGSONG**

TAHUN : 2001

DESA	PENDUDUK		SEX RATIO (PER 1000)
	LAKI-LAKI	PEREMPUAN	
(1)	(2)	(3)	(4)
01. Tunggulsari	2.312	2.267	1.020
02. Sumur	2.074	2.062	1.006
03. Penjalin	899	795	1.117
04. Kertomulyo	2.216	2.163	1.025
05. Blorok	1.028	1.099	936
06. Sidorejo	2.410	2.518	957
07. Tosari	1.460	1.628	897
08. Rejosari	1.849	1.862	993
09. Turunrejo	2.039	2.075	983
10. Purwokerto	1.865	1.960	952
11. Brangsong	2.862	2.881	993
12. Kebonadem	905	933	970
JUMLAH 2001	21.908	22.243	986
2000	21.801	22.152	984
1999	21.566	22.068	976

BPS Kabupaten Kendal

Sumber data : Statistik Kecamatan Brangsong
Catatan :

Tabel : 3.8

**PERKEMBANGAN PENDUDUK PER TAHUN
KECAMATAN BRANGSONG**

TAHUN : 2001

TAHUN	PENDUDUK	PERKEMBANGAN PENDUDUK (%)
(1)	(2)	(3)
1993		
1994		
1995		
1996		
1997	36.751	
1998	36.874	0,34
1999	36.055	0,50
1990	37.349	3,59
1991	38.180	2,22
1992	38.399	0,57
1993	38.614	0,56
1994	38.835	0,57
1995	39.075	0,62
1996	41.910	7,26
1997	41.956	0,11
1998	42.038	0,19
1999	43.664	3,85
2000	43.963	0,68
2001	44.151	0,45

BPS Kabupaten Kendal

Sumber data : Statistik Kecamatan Brangsong

Catatan :

Tabel : 3.9

**BANYAKNYA PENDUDUK MENURUT KELOMPOK UMUR
DAN JENIS KELAMIN
KECAMATAN BRANGSONG
TAHUN : 2001**

UMUR	LAKI-LAKI	PEREMPUAN	JUMLAH
(1)	(2)	(3)	(4)
0 - 4	2.484	2.473	4.957
5 - 9	2.666	2.694	5.360
10 - 14	2.760	2.565	5.325
15 - 19	2.236	2.131	4.366
20 - 24	1.687	1.928	3.615
25 - 29	1.736	1.864	3.599
30 - 39	2.927	2.896	5.823
40 - 49	1.818	2.004	3.822
50 - 59	1.641	1.771	3.412
60 keatas	1.756	1.917	3.672
JUMLAH 2001	21.908	22.243	44.151
2000	21.801	22.152	43.953
1999	21.568	22.088	43.654

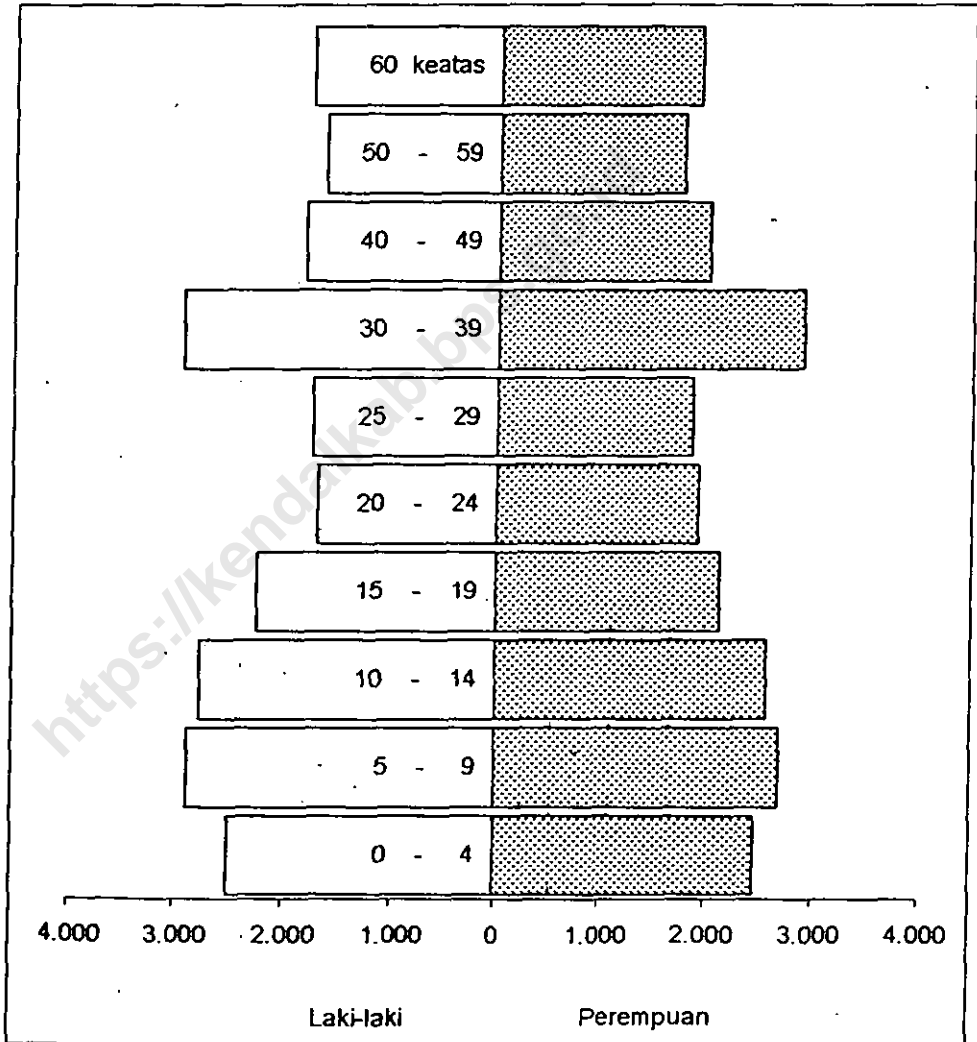
BPS Kabupaten Kendal

Sumber data : Statistik Kecamatan Brangsong

Catatan :

Grafik : 2

BANYAKNYA PENDUDUK MENURUT KELOMPOK UMUR
DAN JENIS KELAMIN
KECAMATAN BRANGSONG
TAHUN : 2001



Sumber data : Statistik Kecamatan Brangsong

BPS Kabupaten Kendal

Tabel : 3.10

**BANYAKNYA PENDUDUK UMUR 5 - 6, 7 - 12, 13 - 15
KECAMATAN BRANGSONG
TAHUN : 2001**

DESA	5 - 6	7 - 12	13 - 15
(1)	(2)	(3)	(4)
01. Tunggulsari	218	710	311
02. S u m u r	197	641	281
03. Penjalin	81	261	114
04. Kertomulyo	208	679	298
05. B l o r o k	101	330	145
06. Sidorejo	235	764	335
07. Tosari	147	479	210
08. Rejosari	177	575	252
09. Turunrejo	196	638	280
10. Purwokerto	182	583	260
11. Brangsong	273	860	391
12. Kebonadem	87	285	125
JUMLAH 2001	2.102	6.845	3.002
2000	2.060	6.812	3.003
1999	2.082	6.777	2.743

BPS Kabupaten Kendal

Sumber data : Statistik Kecamatan Brangsong
Catatan :

Tabel : 3.11

BANYAKNYA MUTASI PENDUDUK
KECAMATAN BRANGSONG

TAHUN : 2001

DESA	KELA- HIRAN	KEMA- TIAN	DATANG	PERGI
(1)	(2)	(3)	(4)	(5)
01. Tunggulsari	13	23	1	0
02. Sumur	16	16	0	1
03. Penjalin	8	8	0	1
04. Kertomulyo	61	25	3	10
05. Blorok	27	9	13	0
06. Sidorejo	42	40	23	20
07. Tosari	44	22	16	7
08. Rejosari	22	13	25	1
09. Tununrejo	26	22	2	21
10. Purwokerto	34	11	13	6
11. Brangsong	67	39	6	11
12. Kebonadem	32	14	29	5
JUMLAH 2001	392	242	131	83
2000	485	284	232	134
1999	404	548	1.843	81

BPS Kabupaten Kendal

Sumber data : Statistik Kecamatan Brangsong

Calatan :

Tabel : 3.12

**BANYAKNYA PENDUDUK DI ATAS 5 TAHUN
DIRINCI MENURUT PENDIDIKAN
KECAMATAN BRANGSÓNG
TAHUN : 2001**

DESA	TIDAK	TIDAK	BELUM	TAMAT SD
	SEKOLAH	TAMAT SD		
(1)	(2)	(3)	(4)	(5)
01. Tunggulsari	566	448	841	1.727
02. Sumur	240	124	827	2.134
03. Penjalin	96	329	206	495
04. Kertomulyo	89	447	502	1.499
05. Blorok	222	592	219	475
06. Sidorejo	128	312	750	1.258
07. Tosari	483	479	865	442
08. Rejosari	148	740	699	904
09. Turunrejo	138	319	636	1.874
10. Purwokerto	274	218	476	1.490
11. Brangsóng	144	680	803	1.625
12. Kebonadem	79	198	151	780
JUMLAH 2001	2.603	4.984	6.975	14.703
2000	2.608	4.986	6.170	15.391
1999	3.045	2.696	7.069	17.361

BPS Kabupaten Kendal

Sumber data : Statistik Kecamatan Brangsóng

Catatan :

Tabel : 3.12 (Lanjutan)

**BANYAKNYA PENDUDUK DI ATAS 5 TAHUN
DIRINCI MENURUT PENDIDIKAN
KECAMATAN BRANGSONG
TAHUN : 2001**

DESA	TAMAT		
	SLTP	SLTA	PT /AKADEMI
(1)	(6)	(7)	(8)
01. Tunggulsari	327	149	7
02. Sumur	226	118	5
03. Penjalin	217	120	23
04. Kertomulyo	1.163	178	9
05. Biorok	251	119	10
06. Sidorejo	1.270	568	71
07. Tosari	339	115	18
08. Rejosari	440	337	28
09. Turunrejo	368	301	16
10. Purwokerto	496	394	48
11. Brangsong	1.076	731	39
12. Kebonadem	246	138	42
JUMLAH 2001	6.419	3.294	316
2000	6.166	3.198	298
1999	5.046	3.231	273

BPS Kabupaten Kendal

Sumber data : Statistik Kecamatan Brangsong
Catatan :

Tabel : 3.13

**BANYAKNYA PENDUDUK DI ATAS 10 TAHUN YANG BEKERJA
DIRINCI MENURUT MATA PENCAHARIAN
KECAMATAN BRANGSONG
TAHUN : 2001**

DESA	PETANI	BURUH TANI	NELAYAN	PENGU- SAHA	BURUH INDUSTRI/ BANGUNAN
(1)	(2)	(3)	(4)	(5)	(6)
01. Tunggulsari	1.407	376	0	4	145
02. Sumur	546	1.287	0	1	128
03. Penjalin	340	552	0	0	486
04. Kertomulyo	691	873	0	0	685
05. Blorok	265	245	0	2	750
06. Sidorejo	210	884	0	12	317
07. Tosari	305	387	0	10	288
08. Rejosari	354	691	20	18	277
09. Turunrejo	663	990	42	2	605
10. Purwokerto	323	281	0	24	206
11. Brangsong	757	725	3	5	1.023
12. Kebonadem	246	354	0	9	222
JUMLAH 2001	6.307	7.835	65	87	5.132
2000	6.913	7.944	59	126	5.610
1999	5.639	8.213	40	124	4.625

BPS Kabupaten Kendal

Sumber data : Statistik Kecamatan Brangsong
Catatan :

Tabel : 3.13 (Lanjutan)

**BANYAKNYA PENDUDUK DI ATAS 10 TAHUN YANG BEKERJA
DIRINCI MENURUT MATA PENCAHARIAN
KECAMATAN BRANGSONG
TAHUN : 2001**

DESA	PE - DAGANG	ANG - KUTAN	PNS / ABRI	PEN - SILUN	LAIN- LAIN
(1)	(7)	(8)	(9)	(10)	(11)
01. Tunggulsari	16	7	36	9	512
02. Sumur	50	23	12	5	504
03. Penjalin	36	22	12	5	162
04. Kertomulyo	132	19	12	3	463
05. Blorok	25	15	52	14	360
06. Sidorejo	140	46	42	12	505
07. Tosari	28	26	43	25	340
08. Rejosari	26	21	64	25	612
09. Turunrejo	36	38	32	14	687
10. Purwokerto	20	29	20	16	440
11. Brangsong	57	58	59	11	259
12. Kebonadem	56	47	24	15	216
JUMLAH 2001	621	351	407	154	5.260
2000	517	343	365	140	5.343
1999	608	404	469	154	5.372

BPS Kabupaten Kendal

Sumber data : Statistik Kecamatan Brangsong

Catatan :

Tabel : 4.1.

**BANYAKNYA PUS AKSEPTOR KB AKTIF
KECAMATAN BRANGSONG**

TAHUN : 2001

DESA	PUS	KONTRASEPSI			
		IUD	PIL	KONDOM	OV
(1)	(2)	(3)	(4)	(5)	(6)
01. Tunggulsari	649	3	205	0	0
02. Sumur	645	15	235	0	0
03. Penjalin	271	0	42	0	0
04. Kertomulyo	668	2	253	0	0
05. Blorok	358	16	50	0	0
06. Sidorejo	993	24	300	3	0
07. Tosari	510	19	173	0	0
08. Rejosari	577	11	202	0	0
09. Turunrejo	580	8	205	0	0
10. Purwokerto	629	8	148	3	1
11. Brangsong	972	41	285	4	0
12. Kebonadem	329	15	54	2	2
JUMLAH 2001	7.109	162	2.155	12	3
2000	7.131	150	2.140	12	3
1999	6.807	178	1.682	12	0

BPS Kabupaten Kendal

Sumber data : PPLKB Kecamatan Brangsong

Catatan :

Tabel : 4.1. (lanjutan)

**BANYAKNYA PUS AKSEPTOR KB AKTIF
KECAMATAN BRANGSONG**

TAHUN : 2001

DESA	KONTRASEPSI				JUMLAH
	IMP	SUNTIK	MOP	MOW	
(1)	(7)	(8)	(9)	(10)	(11)
01. Tunggulsari	114	127	5	33	487
02. Sumur	30	191	1	6	478
03. Penjalin	31	138	2	10	223
04. Kertomulyo	42	185	0	7	489
05. Blorok	56	148	1	28	297
06. Sidorejo	57	360	4	18	769
07. Tosari	35	161	3	14	405
08. Rejosari	12	144	1	15	365
09. Turunrejo	22	223	0	3	461
10. Purwokerto	37	296	3	18	512
11. Brangsong	35	338	1	17	721
12. Kebonadem	5	163	2	10	253
JUMLAH 2001	476	2.472	23	177	5.460
2000	450	2.275	23	175	5.228
1999	540	2.918	28	190	5.546

BPS Kabupaten Kendal

Sumber data : PPLKB Kecamatan Brangsong

Catatan :

Tabel : 5.1

**BANYAKNYA PEMELUK AGAMA
KECAMATAN BRANGSONG**

TAHUN : 2001

DESA	ISLAM	KRISTEN		BUDHA	HINDU	LAINNYA
		PROT.	KTL			
(1)	(2)	(3)	(4)	(5)	(6)	(7)
01. Tunggulsari	4.579	0	0	0	0	0
02. Sumur	4.136	0	0	0	0	0
03. Penjalin	1.683	0	0	0	0	0
04. Kertomulyo	4.379	0	0	0	0	0
05. Blorok	2.123	0	4	0	0	0
06. Sidorejo	4.799	108	21	0	0	0
07. Tosari	3.084	4	0	0	0	0
08. Rejosari	3.711	0	0	0	0	0
09. Turunrejo	4.110	4	0	0	0	0
10. Purwokerto	3.825	0	0	0	0	0
11. Brangsong	5.739	4	0	0	0	0
12. Kebonadem	1.839	0	0	0	0	0
JUMLAH 2001	44.008	120	25	0	0	0
2000	43.823	50	80	0	0	0
1999	43.564	3	87	0	0	0

BPS Kabupaten Kendal

Sumber data : Statistik Kecamatan Brangsong
Catatan :

Tabel : 5.2

**BANYAKNYA TEMPAT IBADAH
KECAMATAN BRANGSONG**

TAHUN : 2001

DESA	MASJID	LANGGAR	MUSHOLLA	GEREJA	KUIL/
					PURA
(1)	(2)	(3)	(4)	(5)	(6)
01. Tunggulsari	3	17	0	0	0
02. Sumur	1	25	0	0	0
03. Penjalin	1	7	0	0	0
04. Kertomulyo	3	26	1	0	0
05. Blorok	2	8	0	0	0
06. Sidorejo	2	21	1	0	0
07. Tosari	2	13	0	0	0
08. Rejosari	1	18	0	0	0
09. Turunrejo	4	14	0	0	0
10. Purwokerto	2	12	1	0	0
11. Brangsong	2	25	2	0	0
12. Kebonadem	2	7	1	0	0
JUMLAH 2001	25	191	6	0	0
2000	23	174	0	0	0
1999	23	174	0	0	0

BPS Kabupaten Kendal

Sumber data : Statistik DESA di Kecamatan Brangsong

Catatan :

Tabel : 5.3

PESERTA CALON JAMAAH HAJI
KECAMATAN BRANGSONG

TAHUN: 1999 - 2001

DESA	1999	2000	2001
(1)	(2)	(3)	(4)
01. Tunggulsari	0	0	4
02. S u m u r	0	1	0
03. Penjalin	3	0	1
04. Kertomulyo	1	5	0
05. B l o r o k	0	0	0
06. Sidorejo	3	4	6
07. Tosari	0	1	0
08. Rejosari	5	12	2
09. Turunrejo	3	3	11
10. Purwokerto	6	12	3
11. Brangsong	12	3	10
12. Kebonadem	2	0	0
JUMLAH	35	41	37

BPS Kabupaten Kendal

Sumber data : KUA Kecamatan Brangsong
Catatan :

Tabel : 5.4

**BANYAKNYA ULAMA, MUBALIGH, DAN KHOTIB
KECAMATAN BRANGSONG
TAHUN : 2001**

DESA	ULAMA	MUBALIGH	KHOTIB
(1)	(2)	(3)	(4)
01. Tunggisari	20	0	30
02. Sumur	6	5	5
03. Penjalin	11	0	5
04. Kertomulyo	2	1	10
05. Blorok	35	3	10
06. Sidorejo	24	0	9
07. Tosari	25	2	5
08. Rejosari	17	2	8
09. Tununrejo	16	0	18
10. Purwokerto	17	0	10
11. Brangsong	5	3	10
12. Kebonadem	3	3	5
JUMLAH 2001	181	19	125
2000	223	78	103
1999	185	23	115

BPS Kabupaten Kendal

Sumber data : KUA Kecamatan Brangsong

Catatan :

Tabel 5.5

BANYAKNYA NIKAH, TALAK, CERAI DAN RUJUK
KECAMATAN BRANGSONG

TAHUN : 2001

DESA	NIKAH	TALAK	CERAI	RUJUK
(1)	(2)	(3)	(4)	(5)
01. Tunggulsari	38	2	5	0
02. Sumur	46	1	6	0
03. Penjalın	10	2	0	0
04. Kertomulyo	30	1	1	0
05. Blorok	21	1	1	0
06. Sidorejo	37	0	1	0
07. Tosari	19	1	1	0
08. Rejosari	40	3	4	0
09. Turunrejo	16	1	5	0
10. Purwokerto	34	1	1	0
11. Brangsong	45	0	4	0
12. Kebonadem	16	1	1	0
JUMLAH 2001	352	14	30	0
2000	264	26	50	0
1999	354	5	21	0

BPS Kabupaten Kendal

Sumber data : KUA Kecamatan Brangsong
Catatan :

Tabel : 5.6.

**BANYAKNYA PONDOK PESANTREN,
TAMAN PENDIDIKAN AL QUR'AN, SANTRI DAN SISWA
KECAMATAN BRANGSONG
TAHUN : 2001**

DESA	PONPES	JUMLAH SANTRI	TPQ	JUMLAH SISWA
(1)	(2)	(3)	(4)	(5)
01. Tunggulsari	0	0	0	0
02. Sumur	0	0	4	908
03. Penjalin	1	37	0	0
04. Kertomulyo	2	60	1	75
05. Blorok	0	0	0	0
06. Sidorejo	1	18	1	255
07. Tosari	0	0	1	60
08. Rejosari	0	0	0	0
09. Turunrejo	0	0	0	0
10. Purwokerto	0	0	2	72
11. Brangsong	2	35	2	515
12. Kebonadem	1	50	1	143
JUMLAH 2001	7	200	12	2.028

BPS Kabupaten Kendal

Sumber data : KUA Kecamatan Brangsong
Catatan :

Tabel : 6.1

**BANYAKNYA SEKOLAH TK, MURID DAN GURU
KECAMATAN BRANGSONG
TAHUN : 2001**

DESA	SEKOLAH	MURID	GURU
(1)	(2)	(3)	(4)
01. Tunggulsari	1	30	2
02. Sumur	0	0	
03. Perjalin	0	0	
04. Kertomulyo	0	0	
05. Blorok	0	0	
06. Sidorejo	2	70	4
07. Toſari	1	46	2
08. Rejosari	1	33	2
09. Turunrejo	1	30	2
10. Purwokerto	2	96	7
11. Brangsong	2	100	4
12. Kebonadem	1	32	2
JUMLAH 2001	11	437	25
2000	11	465	25
1999	10	394	20

BPS Kabupaten Kendal

Sumber data : Masing-masing Sekolah di Kecamatan Brangsong
Catatan :

Tabel : 6.2

**BANYAKNYA SEKOLAH DASAR NEGERI, MURID DAN GURU
KECAMATAN BRANGSONG**

TAHUN : 2001

DESA	SEKOLAH	MURID	GURU
(1)	(2)	(3)	(4)
01. Tunggulsari	2	612	14
02. Sumur	2	639	16
03. Penjalin	1	261	7
04. Kertomulyo	2	399	14
05. Blorok	2	344	12
06. Sidorejo	4	672	27
07. Tosari	2	313	13
08. Rejosari	2	362	17
09. Tununrejo	2	561	17
10. Purwokerto	2	520	15
11. Brangsong	2	591	16
12. Kebonadem	2	452	17
JUMLAH 2001	25	5.746	185
2000	25	5.663	185
1999	25	5.678	180

BPS Kabupaten Kendal

Sumber data : Masing-masing Sekolah di Kecamatan Brangsong
Catatan :

Tabel : 8.3

BANYAKNYA MADRASAH IBTIDAYAH, MURID DAN GURU
KECAMATAN BRANGSONG
TAHUN : 2001

DESA	SEKOLAH	MURID	GURU
(1)	(2)	(3)	(4)
01. Tunggulsari	0	0	0
02. Sumur	0	0	0
03. Penjalin	0	0	0
04. Kertomulyo	1	178	7
05. Blorok	0	0	0
06. Sidorejo	0	0	0
07. Tosari	0	0	0
08. Rejosari	0	0	0
09. Turunrejo	1	154	6
10. Purwokerto	0	0	0
11. Brangsong	1	201	6
12. Kebonadem	0	0	0
JUMLAH 2001	3	533	19
2000	3	528	19
1999	3	531	19

BPS Kabupaten Kendal

Sumber data : Masing-masing Sekolah di Kecamatan Brangsong
Catatan :

Tabel : 6.4

**BANYAKNYA SEKOLAH LANJUTAN PERTAMA NEGERI, MURID DAN GURU
KECAMATAN BRANGSONG**

TAHUN : 2001

DESA	SEKOLAH	MURID	GURU
(1)	(2)	(3)	(4)
01. Tunggulsari	0	0	0
02. Sumur	0	0	0
03. Penjalin	0	0	0
04. Kertomulyo	1	489	25
05. Blorok	0	0	0
06. Sidorejo	0	0	0
07. Tosari	0	0	0
08. Rejosari	0	0	0
09. Turunrejo	0	0	0
10. Purwokerto	0	0	0
11. Brangsong	1	838	41
12. Kebonadem	0	0	0
JUMLAH 2001	2	1.327	68
2000	2	1.343	62
1999	2	1.489	68

BPS Kabupaten Kendal

Sumber data : Masing-masing Sekolah di Kecamatan Brangsong
Catatan : Termasuk SLTP Kejuruan Negeri

Tabel : 6.5

BANYAKNYA SEKOLAH LANJUTAN PERTAMA SWASTA, MURID DAN GURU
KECAMATAN BRANGSONG

TAHUN : 2001

DESA	SEKOLAH	MURID	GURU
(1)	(2)	(3)	(4)
01. Tunggulsari	0	0	0
02. Sumur	0	0	0
03. Penjalin	0	0	0
04. Kertomulyo	0	0	0
05. Blorok	1	279	18
06. Sidorejo	1	483	31
07. Tosari	0	0	0
08. Rejosari	1	281	13
09. Turunrejo	0	0	0
10. Purwokerto	0	0	0
11. Brangsong	0	0	0
12. Kebonadem	0	0	0
JUMLAH 2001	3	1.042	62
2000	3	922	56
1999	3	666	41

BPS Kabupaten Kendal

Sumber data : Masing-masing Sekolah di Kecamatan Brangsong
Catatan : Termasuk SLTP Kejuruan Swasta

Tabel : 6.6

**BANYAKNYA MADRASAH TSANAWIYAH, MURID DAN GURU
KECAMATAN BRANGSONG
TAHUN : 2001**

DESA	SEKOLAH	MURID	GURU
(1)	(2)	(3)	(4)
01. Tunggutsari	0	0	0
02. Sumur	0	0	0
03. Penjalin	0	0	0
04. Kertomulyo	0	0	0
05. Blorok	0	0	0
06. Sidorejo	0	0	0
07. Tosari	0	0	0
08. Rejosari	0	0	0
09. Turunrejo	0	0	0
10. Purwokerto	1	522	30
11. Brangsong	0	0	0
12. Kebonadem	0	0	0
JUMLAH 2001	1	522	30
2000	1	557	29
1999	1	568	27

BPS Kabupaten Kendal

Sumber data : Masing-masing Sekolah di Kecamatan Brangsong
Catatan :

Tabel : 7.1

**BANYAKNYA DOKTER, TENAGA MEDIS (MANTRI KESEHATAN),
BIDAN, DUKUN BAYI, DAN JURU SUNAT
KECAMATAN BRANGSONG
TAHUN : 2001**

DESA	DOKTER	MANTRI KES.	BIDAN	DUKUN BAYI	JURU SUNAT
(1)	(2)	(3)	(4)	(5)	(6)
01. Tunggulsari	0	0	1	4	0
02. Sumur	0	0	1	3	0
03. Penjalin	0	2	1	1	0
04. Kertomulyo	0	0	1	4	0
05. Blorok	0	1	1	1	0
06. Sidorejo	2	2	2	2	0
07. Tosari	0	1	1	1	0
08. Rejosari	0	0	2	3	2
09. Turunrejo	0	0	1	1	0
10. Purwokerto	0	2	0	2	0
11. Brangsong	2	1	3	1	0
12. Kebonadem	0	0	1	0	0
JUMLAH 2001	4	9	15	23	2
2000	0	5	14	14	0
1999	3	4	8	29	0

BPS Kabupaten Kendal

Sumber data : Puskesmas Kecamatan Brangsong
Catatan :

Tabel : 7.2

BANYAKNYA FASILITAS KESEHATAN
KECAMATAN BRANGSONG
TAHUN : 2001

DESA	RSU	PUSKESMAS	PUSKESMAS PEMBANTU
(1)	(2)	(3)	(4)
01. Tunggunsari	0	0	1
02. Sumur	0	0	1
03. Penjalin	0	0	0
04. Kertomulyo	0	0	0
05. Blorok	0	0	0
06. Sidorejo	0	1	0
07. Tosari	0	0	0
08. Rejosari	0	0	0
09. Tununrejo	0	0	1
10. Purwokerto	0	0	0
11. Brangsong	0	1	0
12. Kebonadem	0	0	0
JUMLAH 2001	0	2	3
2000	0	2	2
1999	0	2	2

BPS Kabupaten Kendal

Sumber data: Puskesmas Kecamatan Brangsong
Catatan :

Tabel : 7.2 (lanjutan)

**BANYAKNYA FASILITAS KESEHATAN
KECAMATAN BRANGSONG
TAHUN : 2001**

DESA	DOKTER UMUM	DOKTER GIGI	RUMAH BERSALIN
(1)	(5)	(6)	(7)
01. Tunggulsari	0	0	0
02. Sumur	0	0	0
03. Penjalin	0	0	0
04. Kertomulyo	0	0	0
05. Blorok	0	0	0
06. Sidorejo	1	0	1
07. Tosari	0	0	0
08. Rejosari	0	0	0
09. Turunrejo	0	0	0
10. Purwokerto	0	0	0
11. Brangsong	1	0	1
12. Kebonadem	0	0	0
JUMLAH 2001	2	0	2
2000	1	0	3
1999	1	0	3

BPS Kabupaten Kendal

Sumber data: Puskesmas Kecamatan Brangsong
Catatan :

Tabel : 7.3

**BANYAKNYA SARANA AIR BERSIH
KECAMATAN BRANGSONG**

TAHUN : 2001

DESA	SUMUR ARTETIS	SPT	SUMUR GALI	PELANG- GAN PAM
(1)	(2)	(3)	(4)	(5)
01. Tunggulsari	0	7	136	0
02. S u m u r	0	0	46	0
03. Penjalin	0	3	300	0
04. Kertomulyo	0	11	380	0
05. B l o r o k	0	8	117	0
06. Sidorejo	0	109	571	294
07. Tosari	0	0	375	0
08. Rejosari	9	0	415	145
09. Turunrejo	4	0	160	0
10. Purwokerto	10	0	409	133
11. Brangsong	2	0	500	194
12. Kebonadem	2	0	100	157
JUMLAH 2001	27	138	3.509	923
2000	10	117	2.627	791
1999	5	263	2.595	659

BPS Kabupaten Kendal

Sumber data : Puskesmas Kecamatan Brangsong

Calatan :

Tabel : 7.4

BANYAKNYA JAMBAAN UMUM, INPRES, DAN SWADAYA
KECAMATAN BRANGSONG

TAHUN : 2001

DESA	UMUM	INPRES	SWADAYA
(1)	(2)	(3)	(4)
01. Tunggulsari	0	0	42
02. Sumur	0	0	8
03. Penjalin	0	0	81
04. Kertomulyo	0	10	48
05. Blorok	0	0	36
06. Sidorejo	0	0	165
07. Tosari	0	3	132
08. Rejosari	12	0	153
09. Turunrejo	0	0	91
10. Purwokerto	0	0	120
11. Brangsong	0	0	172
12. Kebonadem	0	0	183
JUMLAH 2001	12	13	1.230
2000	2	0	1.008
1999			

BPS Kabupaten Kendal

Sumber data : Puskesmas Kecamatan Brangsong
Catalan :

Tabel : 8.1

**BANYAKNYA PENDERITA CACAT
KECAMATAN BRANGSONG**

TAHUN : 2001

DESA	JENIS PENDERITA CACAT					JUM LAH
	TUNA NETRA	TUBUH	MEN TAL	PSI- KOTIK	BISU TULI	
(1)	(2)	(3)	(4)	(5)	(6)	(7)
01. Tunggulsari	2	12	1	0	4	19
02. Sumur	4	3	1	3	0	11
03. Penjalin	1	7	3	0	0	11
04. Kertomulyo	4	5	0	1	2	12
05. Blorok	0	3	3	1	0	7
06. Sidorejo	2	3	3	2	3	13
07. Tosari	3	3	3	2	5	16
08. Rejosari	1	7	3	0	1	12
09. Turunrejo	2	12	5	4	5	28
10. Purwokerto	4	13	3	2	2	24
11. Brangsong	4	6	2	0	1	13
12. Kebonadem	0	4	1	0	0	5
JUMLAH 2001	27	78	28	15	23	171
2000	22	62	32	20	26	162
1999	33	66	19	9	12	139

BPS Kabupaten Kendal

Sumber data : Kanlor Kecamatan Brangsong
Catatan :

Tabel : 8.2.

**BANYAKNYA ANAK TERLANTAR, ANAK NAKAL,
ANAK JALANAN, WTS DAN WARIA
KEC. BRANGSONG**

TAHUN : 2001

DESA	ANAK			WTS	WARIA
	TERLANTAR	NAKAL	JALANAN		
(1)	(2)	(3)	(4)	(5)	(6)
01. Tunggulsari	11	0	0	0	0
02. Sumur	24	0	0	0	0
03. Penjalin	25	0	0	0	0
04. Kertomulyo	47	0	0	0	0
05. Blorok	21	0	0	0	0
06. Sidorejo	18	0	0	0	0
07. Tosari	25	0	0	0	0
08. Rejosari	10	0	0	0	0
09. Turunrejo	16	0	0	0	0
10. Purwokerto	26	0	0	0	0
11. Brangsong	22	0	0	0	0
12. Kebonadem	12	0	0	0	0
JUMLAH 2001	257	0	0	0	0

BPS Kabupaten Kendal

Sumber data : Pelugas Sosial Kecamatan Brangsong

Calatan :

Tabel : 9.1

**LUAS PANEN DAN PRODUKSI PADI SAWAH DAN GOGO
KECAMATAN BRANGSONG**

TAHUN : 2001

DESA	PADI SAWAH		PADI GOGO	
	LUAS	PRODUKSI	LUAS	PRODUKSI
	(Ha)	(Ton)	(Ha)	(Ton)
(1)	(2)	(3)	(4)	(5)
01. Tunggulsari	162,00	821,00	50,00	225,00
02. Sumur	0,00	0,00	75,00	337,00
03. Penjalin	140,00	708,00	66,00	292,00
04. Kertomulyo	258,00	1.460,00	0,00	0,00
05. Blorok	97,00	484,00	35,00	157,00
06. Sidorejo	132,00	702,00	0,00	0,00
07. Tosari	221,00	1.141,00	0,00	0,00
08. Rejosari	219,00	1.108,00	0,00	0,00
09. Turunrejo	468,00	2.330,00	0,00	0,00
10. Purwokerto	398,00	2.027,00	0,00	0,00
11. Brangsong	397,00	2.014,00	0,00	0,00
12. Kebonadem	120,00	614,00	0,00	0,00
JUMLAH 2001				
	2.612,00	13.407,00	225,00	1.011,00
	2000	4.108,00	26.918,80	1.672,70
	1999	2.670,00	15.365,70	1.034,80

BPS Kabupaten Kendal

Sumber data : Mantri Tani Kecamatan Brangsong

Catatan :

Tabel : 9.2

**LUAS PANEN DAN PRODUKSI PADI DAN JAGUNG
KECAMATAN BRANGSONG**

TAHUN : 2001

DESA	PADI		JAGUNG	
	LUAS (Ha)	PRODUKSI (Ton)	LUAS (Ha)	PRODUKSI (Ton)
(1)	(2)	(3)	(4)	(5)
01. Tunggulsari	212,00	1.046,00	25,00	120,00
02. Sumur	75,00	337,00	50,00	242,00
03. Penjalin	206,00	1.000,00	30,00	144,00
04. Kertomulyo	258,00	1.460,00	0,00	0,00
05. Blorok	132,00	641,00	45,00	216,00
06. Sidorejo	132,00	702,00	0,00	0,00
07. Tosari	221,00	1.141,00	0,00	0,00
08. Rejosari	219,00	1.106,00	0,00	0,00
09. Turunrejo	468,00	2.330,00	0,00	0,00
10. Purwokerto	398,00	2.027,00	0,00	0,00
11. Brangsong	397,00	2.014,00	0,00	0,00
12. Kebonadem	120,00	614,00	0,00	0,00
JUMLAH 2001	2.937,00	14.418,00	150,00	722,00
2000	4.566,00	28.591,50	242,00	862,50
1999	2.693,00	16.400,50	162,00	458,90

BPS Kabupaten Kendal

Sumber data : Mantri Tani Kecamatan Brangsong
Catatan :

Tabel : 9.3.

**LUAS PANEN DAN PRODUKSI UBI KAYU DAN UBI JALAR
KECAMATAN BRANGSONG**

TAHUN : 2001

DESA	UBI KAYU		UBI JALAR	
	LUAS	PROD	LUAS	PROD
	(Ha)	(Ton)	(Ha)	(Ton)
(1)	(2)	(3)	(4)	(5)
01. Tunggulsari	20,00	518,00	0,00	0,00
02. Sumur	60,00	1.557,00	0,00	0,00
03. Penjalin	16,00	417,00	0,00	0,00
04. Kertomulyo	0,00	0,00	0,00	0,00
05. Blorok	10,00	259,00	0,00	0,00
06. Sidorejo	0,00	0,00	0,00	0,00
07. Tosari	0,00	0,00	0,00	0,00
08. Rejosari	0,00	0,00	0,00	0,00
09. Turunrejo	0,00	0,00	0,00	0,00
10. Purwokerto	0,00	0,00	0,00	0,00
11. Brangsong	0,00	0,00	0,00	0,00
12. Kebonadem	0,00	0,00	0,00	0,00
JUMLAH 2001	106,00	2.751,00	0,00	0,00
2000	167,00	3.147,40	0,00	0,00
1999	194,00	3.256,00	0,00	0,00

BPS Kabupaten Kendal

Sumber data : Mantri Tani Kecamatan Brangsong

Catatan :

Tabel : 9.4

LUAS PANEN DAN PRODUKSI KACANG TANAH DAN KEDELAI
KECAMATAN BRANGSONG

TAHUN : 2001

DESA	KACANG TANAH		KEDELAI	
	LUAS (Ha)	PROD (Ton)	LUAS (Ha)	PROD (Ton)
(1)	(2)	(3)	(4)	(5)
01. Tunggusari	2,00	1,80	0,00	0,00
02. Sumur	4,00	3,60	0,00	0,00
03. Penjalin	3,00	2,70	0,00	0,00
04. Kertomulyo	0,00	0,00	0,00	0,00
05. Blorok	2,00	1,90	0,00	0,00
06. Sidorejo	0,00	0,00	0,00	0,00
07. Tosari	0,00	0,00	0,00	0,00
08. Rejosari	0,00	0,00	0,00	0,00
09. Turunrejo	0,00	0,00	0,00	0,00
10. Purwokerto	0,00	0,00	0,00	0,00
11. Brangsong	0,00	0,00	0,00	0,00
12. Kebonadem	0,00	0,00	0,00	0,00
JUMLAH 2001	11,00	10,00	0,00	0,00
2000	6,00	14,40	0,00	0,00
1999	61,00	108,80	0,00	0,00

BPS Kabupaten Kendal

Sumber data : Mantri Tani Kecamatan Brangsong
Catalan :

Tabel : 9.5

PRODUKSI TANAMAN PERDAGANGAN
KECAMATAN BRANGSONG

TAHUN : 2001

TAHUN	KELAPA	TEBAKAU	KAPOK
(1)	(Butir) (2)	(Kw) (3)	(Kw) (4)
1994	63.728	162,00	23,86
1995	64.240	118,00	24,20
1996	64.136	98,00	24,00
1997	64.082	360,00	30,10
1998	63.720	324,00	31,60
1999	63.960	180,00	32,30
2000	64.308	216,00	31,94
2001	65.600	548,00	12,54

BPS Kabupaten Kendal

Sumber data : Petugas Perkebunan Brangsong

Catatan :

Tabel : 9.8

**PRODUKSI IKAN
KECAMATAN BRANGSONG**

TAHUN : 2001

BULAN	PRODUKSI			
	BANDENG	UDANG	LELE	RUCAH
	(Ton)	(Ton)	(Ton)	(Ton)
(1)	(2)	(3)	(4)	(5)
01. Januari	3,56	13,20	0,00	13,52
02. Pebruari	1,99	13,01	0,00	12,18
03. Maret	28,28	16,18	0,00	5,95
04. April	19,17	3,30	0,00	1,86
05. Mei	0,00	36,89	0,00	15,20
06. Juni	0,00	19,61	0,00	27,48
07. Juli	13,98	3,94	0,00	12,12
08. Agustus	0,00	5,29	0,00	9,73
09. September	10,45	18,03	0,00	11,34
10. Oktober	0,00	9,22	0,00	12,13
11. Nopember	48,31	8,78	0,00	0,00
12. Desember	0,00	21,84	0,00	14,35
JUMLAH 2001	125,73	169,30	0,00	135,86
2000	101,95	120,41	0,46	115,71
1999	180,99	197,69	0,00	126,38

BPS Kabupaten Kendal

Sumber data : Mantri Perikanan Kecamatan Brangsong

Catatan :

Tabel : 9.7

**BANYAKNYA PEMILIK TAMBAK
KECAMATAN BRANGSONG**

TAHUN : 2001

DESA	LUAS	PEMILIK
(1)	(Ha) (2)	(Orang) (3)
01. Turun Rejo	125,00	28
02. Purwokerto	75,00	48
JUMLAH 2001	200,00	76
2000	200,00	77
1999		

BPS Kabupaten Kendal

Sumber data : Petugas Perikanan di Kecamatan Brangsong
Catatan :

Tabel : 9.8

**BANYAKNYA UNGGAS
KECAMATAN BRANGSONG**

TAHUN : 2001

DESA	AYAM KAMPUNG	AYAM RAS PETELOR	AYAM RAS PEDAGING	BEBEK/ ITIK
(1)	(2)	(3)	(4)	(5)
01. Tunggulsari	5.271	0	0	425
02. Sumur	9.874	0	0	0
03. Penjalin	2.915	0	0	150
04. Kertomulyo	2.702	0	0	2.200
05. Blorok	2.639	0	0	460
06. Sidorejo	3.216	0	0	0
07. Tosari	2.938	0	0	300
08. Rejosari	2.134	0	0	325
09. Tununrejo	3.046	0	0	840
10. Purwokerto	3.197	0	0	7.050
11. Brangsong	3.328	0	0	275
12. Kebonadem	2.271	0	0	150
JUMLAH 2001	43.531	0	0	12.175
2000	34.430	0	0	12.492
1999	36.578	0	0	18.586

BPS Kabupaten Kendal

Sumber data : Pelugas Peternakan Kecamatan Brangsong

Catatan :

Tabel : 9.8 (lanjutan)

BANYAKNYA UNGGAS
KECAMATAN BRANGSONG

TAHUN : 2001

DESA	ITIK MANILAI ENTOG	BURUNG PUYUH	ANGSA
(1)	(6)	(7)	(8)
01. Tunggulsari	162	0	12
02. Sumur	43	0	0
03. Penjalin	78	0	0
04. Kertomulyo	235	0	15
05. Blorok	112	0	31
06. Sidorejo	75	0	24
07. Tosari	76	0	8
08. Rejosari	115	0	28
09. Turunrejo	243	0	19
10. Purwokerto	152	2.600	9
11. Brangsong	112	0	25
12. Kebonadem	71	0	15
JUMLAH 2001	1.474	2.600	184
2000	1.266	2.800	162
1999	115	0	180

BPS Kabupaten Kendal

Sumber data : Petugas Pelemakan Kecamatan Brangsong
Catatan :

Tabel : 9.9

PRODUKSI TELUR UNGGAS
KECAMATAN BRANGSONG

TAHUN : 2001

DESA	AYAM	AYAM	ITIK	BURUNG
	RAS	BURAS		PUYUH
(1)	(Kg)	(Kg)	(Kg)	(Kg)
	(2)	(3)	(4)	(5)
01. Tunggulsari	0	2.183	2.839	0
02. Sumur	0	4.539	0	0
03. Penjalin	0	781	921	0
04. Kertomulyo	0	801	30.545	0
05. Blorok	0	845	3.193	0
06. Sidorejo	0	1.336	0	0
07. Tosari	0	1.008	2.071	0
08. Rejosari	0	811	2.741	0
09. Turunrejo	0	1.138	3.701	0
10. Purwokerto	0	1.238	61.363	2.839
11. Brangsong	0	1.129	2.351	0
12. Kebonadem	0	745	1.292	0
JUMLAH 2001	0	18.548	111.017	2.839
2000	0	15.494	110.179	2.752
1999	0	16.460	163.928	0

BPS Kabupaten Kendal

Sumber data : Pelugas Peternakan Kecamatan Brangsong

Catatan :

Tabel : 9.10

BANYAKNYA TERNAK
KECAMATAN BRANGSONG
TAHUN : 2001

DESA	SAPI	SAPI	KERBAU	KUDA
	BIASA	PERAH		
(1)	(2)	(3)	(4)	(5)
01. Tunggulsari	12	0	16	0
02. Sumur	8	0	0	0
03. Penjalin	2	0	0	15
04. Kertomulyo	4	0	6	13
05. Blorok	6	0	0	8
06. Sidorejo	14	0	15	31
07. Tosari	0	0	19	6
08. Rejosari	0	0	3	0
09. Turunrejo	0	0	41	9
10. Purwokerto	0	0	0	0
11. Brangsong	2	0	31	6
12. Kebonadem	0	0	14	0
JUMLAH 2001	48	0	145	89
2000	33	0	151	75
1999	37	0	252	66

BPS Kabupaten Kendal

Sumber data : Pelugas Peternakan Kecamatan Brangsong
Catalan :

Tabel : 10.1

**BANYAKNYA SARANA ANGKUTAN DARAT
KENDARAAN BERMOTOR
KECAMATAN BRANGSONG
TAHUN : 2001**

DESA	COLT	BUS	TRUK	MOBIL PRIBADI/ DINAS	SEPEDA MOTOR
(1)	(2)	(3)	(4)	(5)	(6)
01. Tunggulsari	7	0	0	0	167
02. Sumur	3	0	0	1	86
03. Penjalir	2	0	1	2	78
04. Kertomulyo	6	0	2	4	211
05. Blorok	8	0	0	3	117
06. Sidorejo	29	0	1	22	270
07. Tosari	0	0	0	5	32
08. Rejosari	3	0	0	2	58
09. Turunrejo	4	0	0	3	124
10. Purwokerto	0	0	17	6	62
11. Brangsong	5	0	5	7	45
12. Kebonadem	9	0	4	5	48
JUMLAH 2001	76	0	30	60	1.298
2000	78	0	27	57	1.087
1999	82	0	28	55	790

BPS Kabupaten Kendal

Sumber data : Statistik Kecamatan Brangsong
Catatan :

Tabel : 10.2

**BANYAKNYA SARANA ANGKUTAN DARAT
KENDARAAN TAK BERMOTOR
KECAMATAN BRANGSONG
TAHUN : 2001**

DESA	DOKAR	GEROBAK DORONG	GEROBAK HEWAN	BECAK	SEPEDA
(1)	(2)	(3)	(4)	(5)	(6)
01. Tunggulsari	3	1	0	0	106
02. Sumur	2	2	0	0	90
03. Penjalin	11	2	0	8	80
04. Kertomulyo	10	4	0	6	558
05. Blorok	5	0	0	6	149
06. Sidorejo	34	4	0	9	441
07. Tosari	5	0	0	15	135
08. Rejosari	1	1	0	28	129
09. Turunrejo	1	0	0	17	722
10. Purwokerto	2	0	0	41	68
11. Brangsong	5	6	0	5	173
12. Kebonadem	0	2	0	12	186
JUMLAH 2001	79	22	0	147	2.654
2000	80	26	0	153	2.819
1999	78	25	0	163	3.031

BPS Kabupaten Kendal

Sumber data : Statistik Kecamatan Brangsong
Catatan :

Tabel : 10.3

JENIS PERMUKAAN, KONDISI, DAN KELAS JALAN
KECAMATAN BRANGSONG

TAHUN : 2001

KEADAAN	PANJANG JALAN		
	1999	2000	2001
	(Km)	(Km)	(Km)
(1)	(2)	(3)	(4)
I. Jenis Permukaan			
a. Aspal	14,30	14,30	14,30
b. Kerikil	3,00	3,00	3,00
c. Tanah	5,00	5,00	5,00
d. Lainnya	0,00	0,00	0,00
Jumlah	22,30	22,30	22,30
II. Kondisi Jalan			
a. Baik	2,30	2,30	3,20
b. Sedang	9,00	8,00	9,00
c. Rusak	7,00	8,00	7,20
d. Rusak Beral	4,00	4,00	2,90
Jumlah	22,30	22,30	22,30
III. Kelas Jalan			
a. Kelas I	0,00	0,00	0,00
b. Kelas II	5,30	5,30	5,30
c. Kelas III	3,00	3,00	3,00
d. Kelas IIIA	8,00	8,00	8,00
e. Kelas IV	6,00	6,00	6,00
f. Kelas V	0,00	0,00	0,00
g. Lainnya	0,00	0,00	0,00
Jumlah	22,30	22,30	22,30

BPS Kabupaten Kendal

Sumber data : Kantor Kecamatan Brangsong

Catatan :

Tabel : 11.1

BANYAKNYA TELEVISI, RADIO, LISTRIK PLN, DAN TELEPHON
KECAMATAN BRANGSONG

TAHUN : 2001

DESA	TV	RADIO	LISTRIK PLN	TELEPHON
(1)	(2)	(3)	(4)	(5)
01. Tunggutsari	89	43	431	0
02. S u m u r	46	10	1.011	1
03. Penjalin	139	40	144	0
04. Kertomulyo	205	120	489	1
05. B l o r o k	187	114	206	3
06. Sidorejo	336	341	1.161	12
07. Tosari	115	15	298	1
08. Rejosari	432	97	442	0
09. Turunrejo	232	12	496	0
10. Purwokerto	194	75	608	12
11. Brangsong	64	57	669	18
12. Kebonadem	106	180	288	17
JUMLAH 2001	2.144	1.104	6.237	65
2000	2.063	1.489	6.232	59
1999	1.497	1.714	6.224	55

BPS Kabupaten Kendal

Sumber data : Statistik Kecamatan Brangsong
Catatan :

Tabel : 12.1

BANYAKNYA LAPANGAN OLAHRAGA
KECAMATAN BRANGSONG

TAHUN : 2001

DESA	SEPAK BOLA	VOLLEY	BULU TANGKIS	TENIS
(1)	(2)	(3)	(4)	(5)
01. Tunggulsari	0	3	1	0
02. Sumur	1	1	1	0
03. Penjalin	0	1	1	0
04. Kertomulyo	1	0	0	0
05. Blorok	0	2	2	0
06. Sidorejo	1	3	5	0
07. Tosari	0	5	2	0
08. Rejosari	1	0	2	0
09. Turunrejo	1	2	1	0
10. Purwokerto	1	2	0	0
11. Brangsong	1	2	0	0
12. Kebonadem	0	2	0	0
JUMLAH 2001	7	23	15	0
2000	7	23	15	0
1999	7	23	15	0

BPS Kabupaten Kendal

Sumber data : Kantor Kecamatan Brangsong

Catatan :

Tabel : 13.1

BANYAKNYA SURAT PEMBERITAHUAN PAJAK TERDAFTAR
KECAMATAN BRANGSONG

TAHUN : 2001

DESA	BANYAKNYA	
	SURAT PEMBERITAHUAN PAJAK TERDAFTAR	
(1)	(2)	
01. Tunggulsari		3.332
02. Sumur		2.526
03. Penjalin		1.732
04. Kertomulyo		2.395
05. Blorok		1.299
06. Sidorejo		2.024
07. Tosari		1.259
08. Rejosari		1.409
09. Turunrejo		2.154
10. Purwokerto		1.881
11. Brangsong		2.835
12. Kebonadem		604
	JUMLAH 2001	23.649
	2000	23.600
	1999	

BPS Kabupaten Kendal

Sumber data : BKK Kecamatan Brangsong
Catatan :

Tabel : 13.2

PEMASUKAN PAJAK BUMI DAN BANGUNAN
KECAMATAN BRANGSONG

TAHUN : 2001

DESA	PEMASUKAN PBB
(1)	(000) (2)
01. Tunggulsari	16.007,69
02. S u m u r	8.793,15
03. Penjalin	11.399,81
04. Kertomulyo	20.409,83
05. B l o r o k	13.327,16
06. Sidorejo	16.901,37
07. Tosari	15.747,05
08. Rejosari	20.189,70
09. Tununrejo	37.379,00
10. Purwokerto	36.748,37
11. Brangsong	33.116,00
12. Kebonadem	17.851,03
JUMLAH 2001	247.870,18
2000	184.694,58
1999	

BPS Kabupaten Kendal

Sumber data : BKK Kecamatan Brangsong
Catatan :