



# Kecamatan PALANG DALAM ANGKA 2017



# Kecamatan PALANG DALAM ANGKA 2017



## **Katalog Dalam Terbitan**

### **Kecamatan Palang Dalam Angka 2017**

Nomor Publikasi : 35230.1718

Katalog BPS : 1102001.3523110

Ukuran Buku : 21 cm x 15 cm

Jumlah Halaman : ix + 52 Halaman

Penyunting : Koordinator Statistik Kecamatan Palang

Perancang Sampul : Koordinator Statistik Kecamatan Palang

Diterbitkan Oleh : BPS Kabupaten Tuban

*Dilarang mengumumkan, mendistribusikan, mengkomunikasikan, dan/atau mengadakan sebagian atau seluruh isi buku ini untuk tujuan komersial tanpa izin tertulis dari Badan Pusat Statistik*

## **TIM PENYUSUN**

Penanggung Jawab : Agus Budi Santoso, SE

Koordinator Teknis : Yudhi Prasetyono, S.Si, MM

Penyusun Naskah : Beny Ssidharta

Tata Letak : Beny Ssidharta

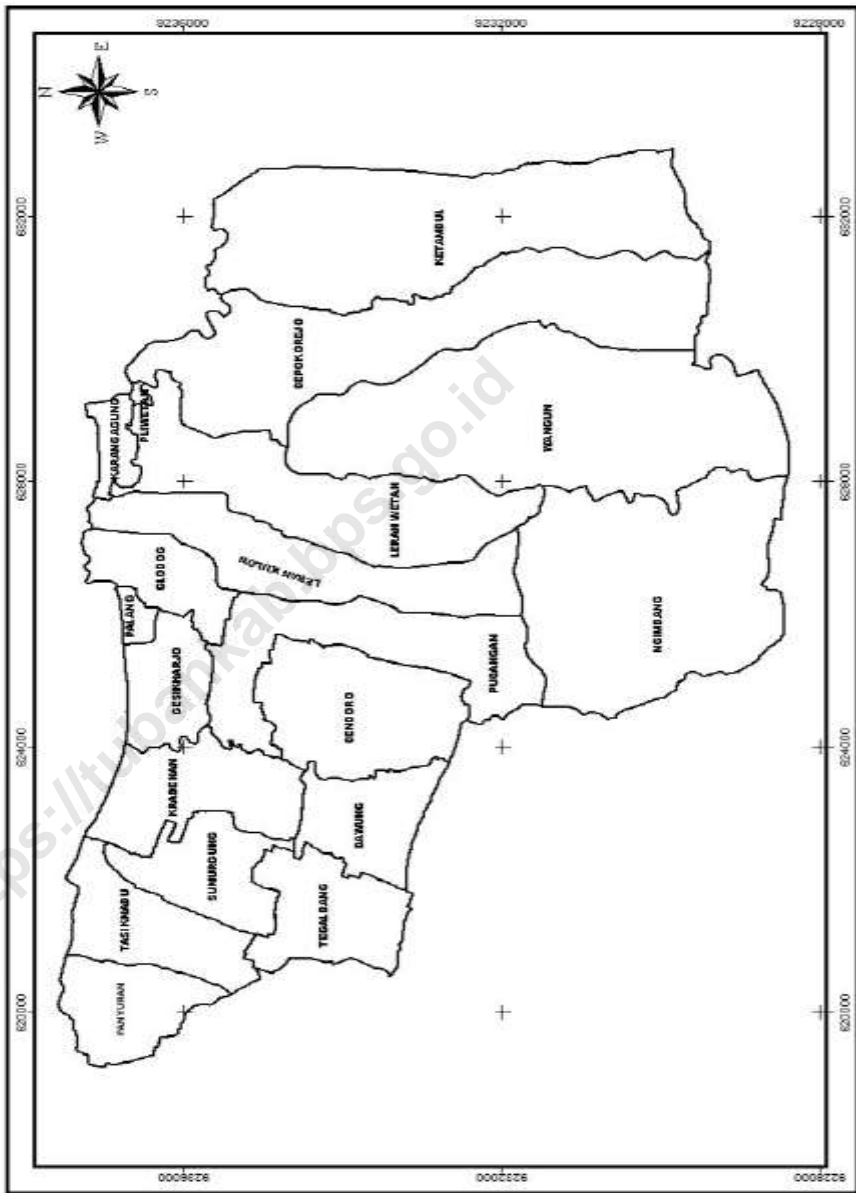
Pengolah Data : Beny Ssidharta

Gambar Kulit : Beny Ssidharta

Infografis : Beny Ssidharta

Penyuting : Beny Ssidharta  
Umdatul Ummah, SE

# KECAMATAN PALANG, KABUPATEN TUBAN



## KATA PENGANTAR

Assalamu'alaikum Wr.Wb

Alhamdulillah, dengan rahmat Tuhan Yang Maha Esa Buku Kecamatan Palang Dalam Angka Tahun 2017 dapat diterbitkan.

Adapun data yang tercantum, kami sajikan dalam bentuk tabel-tabel yang bersumber dari Dinas Instansi dan Pemerintah Desa serta pihak lain dalam wilayah Kecamatan Palang.

Penyusunan buku ini masih terdapat banyak kekurangan oleh sebab itu kami mohon kritik, saran dan masukan guna penyempurnaan penerbitan berikutnya.

Kepada Bapak Camat kami sampaikan banyak terima kasih sehingga buku Kecamatan Palang Dalam Angka Tahun 2017 dapat terbit, dan juga kepada Dinas Instansi dan Kepala Desa serta pihak lain di Wilayah Kecamatan Palang kami ucapkan terima kasih yang sebesar-besarnya.

Akhir kata, semoga buku ini dapat berguna dan bermanfaat bagi para pemakainya.

Wassalamu'alaikum Wr.Wb.

Tuban, Desember 2017  
Kepala BPS Kabupaten Tuban



**AGUS BUDI SANTOSO**

## **Daftar Tabel**

### **Daftar Isi**

Kecamatan Palang Dalam Angka Tahun 2017 .....	i
Katalog dalam terbitan .....	ii
Peta wilayah kecamatan palang .....	iv
Kata pengantar .....	v
Daftar isi.....	vi-ix
<b>I. LETAK GEOGRAFIS KECAMATAN PALANG .....</b>	<b>1</b>
Infograf.1.....	2
Infograf.2.....	2
Tabel. I.1 .....	3
Letak Geografis Kecamatan Palang.....	3
Tabel. I.2 .....	4
Jumlah Hari Hujan Dan Curah Hujan Menurut Bulan Dalam (mm3) .....	4
Tabel. I.3 .....	5
Prosentase Luas Wilayah Desa Terhadap Luas Wilayah Kecamatan Dan Jarak Ke Ibukota Kecamatan .....	5
Tabel. I.4 .....	6
Luas Desa Menurut Penggunaan Tanah (ha) .....	6
<b>II. PEMERINTAHAN .....</b>	<b>7</b>
Infograf.3.....	8
Infograf.4.....	8
Tabel. II.1 .....	9
Jumlah Satuan Lingkungan Setempat (dusun, Rw, Rt) .....	9
Tabel. II.2.....	10
Jumlah Perangkat Desa Menurut Jenis Jabatannya.....	10
Tabel. II.3.....	11

_perangkat Desa_____lanjutan .....	11
Tabel. II.4.....	12
Jumlah Kader Pembantu Desa Menurut Tugas Dan Fungsinya .....	12
Tabel. II.5.....	13
Jumlah Kader Pembantu__lanjutan .....	13
Tabel. II.6.....	14
Jumlah Kepala Desa Menurut Pendidikan Dan Jenis Kelamin.....	14
Tabel. II.7.....	15
Jumlah Pegawai Negeri Sipil Menurut Golongan.....	15
Tabel. II.8.....	16
Jumlah Pegawai Negeri Sipil Menurut Pendidikan .....	16
Tabel. II.9.....	17
Jumlah Tenaga Kesehatan Menurut Spesialisasinya .....	17
III. S O S I A L .....	18
Infograf.5.....	19
Infograf.6.....	19
Tabel. III.1.....	20
Banyaknya Sekolah <u>Swasta</u> Menurut Jenjang Pendidikannya.....	20
Tabel. III.2.....	21
Banyaknya Sekolah <u>Negeri</u> Menurut Jenjang Pendidikannya .....	21
Tabel. III.3.....	22
Jumlah Rasio Guru Dan Murid MI .....	22
Tabel. III.4.....	23
Jumlah Guru Dan Murid SEKOLAH DASAR NEGERI .....	23
Tabel. III.5.....	24
Jumlah Akseptor Kb Menurut Metode Kontrasepsi .....	24
Tabel. III.6.....	25



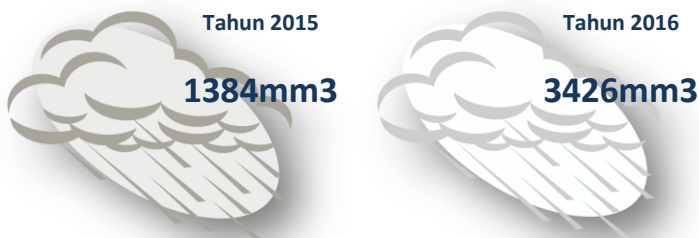
_lanjutan_ .....	25
Tabel. III.7.....	26
Jumlah Pencapaian Akseptor Kb Lestari .....	26
Tabel. III.8.....	27
Jumlah Pokbang Dan Posyandu .....	27
Tabel. III.9.....	28
Jumlah Nikah, Talak, Rujuk Dan Cerai Menurut Desa .....	28
Tabel. III.10.....	29
Jumlah Nikah, Talak, Rujuk Dan Cerai Menurut Bulan .....	29
Tabel. III.11 .....	30
Jumlah Rumahtangga Menurut Sumber Penerangan .....	30
Tabel. III.12.....	31
Jumlah Penderita Disabilitas Menurut Jenisnya .....	31
I V . P E R T A N I A N .....	32
Infograf.7 .....	33
Tabel. IV.1 .....	34
Nilai Produksi Ikan Laut Menurut Bulan.....	34
Tabel. IV.2 .....	35
Luas Panen Dan Produksi Tanaman Padi .....	35
Tabel. IV.3 .....	36
Luas Panen Dan Produksi Tanaman Jagung .....	36
Tabel. IV.4 .....	37
Luas Panen Dan Produksi Kacang Tanah .....	37
Tabel. IV.5 .....	38
Jumlah Ternak Besar Menurut Jenisnya .....	38
Tabel. IV.6 .....	39
Populasi Ternak Kecil Menurut Jenisnya .....	39

Tabel. IV.7 .....	40
Produksi Tanaman Hortikultura.....	40
V . I N D U S T R I .....	41
Infograf.8.....	42
Tabel. V.1.....	43
Jumlah Perusahaan Industri Pengolahan.....	43
Tabel. V.2.....	44
Jumlah Pasar Dan Sarana Ekonomi Lainnya .....	44
V I . P E R H U B U N G A N .....	45
Infograf.9.....	46
Tabel. VI.1 .....	47
Data Kondisi Jalan Kabupaten.....	47
Tabel. VI.2 .....	48
Data Kondisi Jalan Poros Desa .....	48
V I I . K E U A N G A N .....	49
Infograf.10.....	50
Tabel. VII.1 .....	51
Baku Dan Realisasi Pbb Menurut Desa .....	51
Tabel. VII.2 .....	52
Penerimaan Anggaran Pembangunan Desa Tahun 2016 .....	52

**I. LETAK  
GEOGRAFIS  
KECAMATAN  
PALANG**

<https://tubankab.bps.go.id/>

## Infograf.1 Curah Hujan Kecamatan Palang



*Pada tahun 2016 terjadi peningkatan Curah Hujan terhadap Curah Hujan Tahun 2015*

## Infograf.2 Luas Wilayah Menurut Penggunaan Lahan Tanah



*Penggunaan lahan Sawah sebesar, 1755 ha  
Penggunaan lahan Kering, sebesar, 3160 ha  
Penggunaan Lahan Pemukiman/pekarangan sebesar, 789 ha  
Luas Hutan sebesar, 930 ha  
Sisanya adalah lahan perairan (tambak, kolam) dan fasilitas umum lainnya sebesar, 554 ha.*

**Tabel. I.1**

**Letak Geografis Kecamatan Palang**  
Wilayah Kecamatan Palang Tahun 2016

No.	Sisi Perbatasan	Wilayah Perbatasan	Desa Perbatasan	Keterangan
(1)	(2)	(3)	(4)	(5)
1.	Batas Utara	Laut Jawa	Panyuran, Tasikmadu, Kradenan, Gesikharjo, Palang, Glodog, Lerankulon dan Karangagung.	<i>Pantura</i>
2.	Batas Timur	Kecamatan Brondong, Kabupaten Lamongan	Pliwetan, Cepokorejo dan Ketambul	<i>Sungai</i>
3.	Batas Selatan	Kecamatan Widang Dan Kecamatan Semanding	Wangun, Ngimbang, Pucangan, Cendoro, Dawung dan Tegalbang	<i>Hutan</i>
4.	Batas Barat	Kecamatan Tuban	Tegalbang, Tasikmadu dan Panyuran	-

Sumber Data : Kantor Kecamatan Palang

**Tabel. I.2****Jumlah Hari Hujan Dan Curah Hujan Menurut Bulan Dalam (mm3)**

Wilayah Kecamatan Palang Tahun 2016

No.	Bulan	Jlh Hari Hujan	Curah Hujan (mm3)	Rata-rata Curah Hujan (mm3 Perhari)
(1)	(2)	(3)	(4)	(5)
1.	Januari	15	323	21,34
2.	Februari	11	241	22,78
3.	Maret	12	302	29,43
4.	April	4	74	17,6
5.	Mei	2	32	23,00
6.	Juni	5	107	23,95
7.	Juli	8	323	39,46
8.	Agustus	7	197	31,04
9.	September	8	338	25,81
10.	Oktober	7	256	34,46
11.	Nopember	14	854	61,00
12.	Desember	12	379	31,02
<i>t.2</i>	<i>Jumlah:</i>	<i>105</i>	<i>3426</i>	<i>30,36</i>

Sumber Data : Dinas Pekerjaan Umum Kecamatan Palang

<i>Jumlah Tahun 2015:</i>	86	1384	13,84
---------------------------	----	------	-------

**Tabel. I.3****Prosentase Luas Wilayah Desa Terhadap Luas Wilayah Kecamatan Dan Jarak Ke Ibukota Kecamatan**

Wilayah Kecamatan Palang Tahun 2016

No.	Desa	Luas Desa (km <sup>2</sup> )	Prosentase Thd Luas Kecamatan	<i>Jarak Ke Ibukota Kecamatan</i>
(1)	(2)	(3)	(4)	(5)
1.	Ngimbang	12,00	16,52	10
2.	Wangun	7,76	10,70	5
3.	Ketambul	6,55	9,05	9
4.	Cepokorejo	5,31	7,33	4
5.	Pliwetan	0,05	0,09	3
6.	Karangagung	0,56	0,72	2
7.	Leranwetan	5,24	7,22	3
8.	Lerankulon	4,42	6,01	2
9.	Glodog	1,74	2,40	1
10.	Palang	0,14	0,20	2
11.	Gesikharjo	2,13	2,91	3
12.	Pucangan	4,98	6,86	4
13.	Cendoro	5,30	7,30	5
14.	Dawung	2,86	3,92	8
15.	Tegalbang	2,76	3,81	9
16.	Sumurgung	3,86	5,32	6
17.	Kradenan	2,23	3,02	4
18.	Tasikmadu	2,99	4,11	5
19.	Panyuran	1,82	2,51	6
<b>t.4</b>	<b>Jumlah:</b>	<b>72,7</b>	<b>100</b>	

Sumber Data : Kantor Kecamatan Palang

**Tabel. I.4**

**Luas Desa Menurut Penggunaan Tanah (ha)**  
Wilayah Kecamatan Palang Tahun 2016

No.	Desa	Sawah	Ladang	Pekarang	Hutan	Tambak	Lainnya
(1)	(2)	(3)	(4)	(5)	(6)	(7)	(8)
1.	Ngimbang	53,00	518,1	17,00	600	0	11,60
2.	Wangun	66,00	474,0	50,10	98,00	0	5,90
3.	Ketambul	271,2	48,00	19,6	230,1	65,00	20,70
4.	Cepokorejo	151,6	175,0	36,00	2,00	161,0	2,10
5.	Pliwetan	0	0	14,00	0	0	0
6.	Karangagung	0	0	4,60	0	39,00	2,60
7.	Leranwetan	96,9	294,2	38,3	0	81,00	14,60
8.	Lerankulon	128,7	194,1	75,3	0	20,10	23,20
9.	Glodog	83,00	34,4	43,00	0	11,10	2,90
10.	Palang	0	0	11,1	0	0	2,90
11.	Gesikharjo	135,0	0	71,2	0	3,30	3,30
12.	Pucangan	165,0	300,4	24,00	0	0	9,00
13.	Cendoro	277,7	227,3	25,00	0	0	0
14.	Dawung	76,00	165,3	44,2	0	0	0,50
15.	Tegalbang	0	193,0	80,00	0	0	3,10
16.	Sumurgung	124,0	175,0	65,00	0	8,00	14,30
17.	Kradenan	103,4	37,00	66,00	0	5,00	11,60
18.	Tasikmadu	23,30	200,0	54,00	0	8,30	13,60
19.	Panyuran	0	124,4	48,00	0	0	9,90
<i>t.5</i>	<i>Jumlah:</i>	<i>1754,8</i>	<i>3160,2</i>	<i>786,4</i>	<i>930,1</i>	<i>401,8</i>	<i>151,8</i>

Sumber Data : Kantor Kecamatan Palang



## II. PEMERINTAHAN

<https://tubankab.bps.go.id>

### Infograf.3

#### Jumlah Aparat Desa Kecamatan Palang Menurut Jabatannya



#### Keterangan

Unsur Sekretaris Desa sudah Jelas.

Unsur Pelaksana Kewilayahan terdiri atas, Kepala Dusun, Kasi Tramtib, Kasi Tanair dan Kasi Nelikan

Kemudian Pelaksana Teknis terdiri atas Kaur Pemerintahan dan Umum, Kaur EKKEU, dan Kaur PMD

### Infograf.4

#### Jumlah Pegawai Forum Koordinasi Kecamatan Palang Tahun 2016

Kimpraswil	Kecamatan	Dinas Pertanian	KUA	PPAI	PKM*)	Dikpora
						
4	26	8	5	3	47	13

Catatan:

\*) PKM: Pusat Kesehatan Masyarakat

**Tabel. II.1****Jumlah Satuan Lingkungan Setempat (dusun, Rw, Rt)**  
Wilayah Kecamatan Palang Tahun 2016

No.	Desa	Dusun	R W	R T
(1)	(2)	(3)	(4)	(5)
1.	Ngimbang	2	27	7
2.	Wangun	3	23	5
3.	Ketambul	4	18	8
4.	Cepokorejo	4	27	5
5.	Pliwetan	1	12	3
6.	Karangagung	3	60	12
7.	Leranwetan	3	20	2
8.	Lerankulon	5	27	10
9.	Glodog	3	12	3
10.	Palang	2	25	7
11.	Gesikharjo	3	24	9
12.	Pucangan	4	19	4
13.	Cendoro	2	30	7
14.	Dawung	3	22	5
15.	Tegalbang	2	30	9
16.	Sumurgung	2	15	2
17.	Kradenan	2	15	3
18.	Tasikmadu	2	28	9
19.	Panyuran	4	22	4
<b>t.6</b>	<b>Jumlah:</b>	<b>54</b>	<b>456</b>	<b>114</b>

Sumber Data : Kantor Kecamatan Palang

**Tabel. II.2****Jumlah Perangkat Desa Menurut Jenis Jabatannya**

Wilayah Kecamatan Palang Tahun 2016

No.	Desa	Kades	Sekdes	Kadus	Kaur UPem	Kaur EkKeu	Kaur PMD
(1)	(2)	(3)	(4)	(5)	(6)	(7)	(8)
1.	Ngimbang	1	1	2	1	1	1
2.	Wangun	1	1	3	1	1	1
3.	Ketambul	1	0	4	1	1	1
4.	Cepokorejo	1	0	4	1	1	1
5.	Pliwetan	1	1	1	1	1	1
6.	Karangagung	1	1	3	1	1	1
7.	Leranwetan	1	1	3	1	1	1
8.	Lerankulon	1	0	5	1	1	1
9.	Glodog	1	1	2	1	1	1
10.	Palang	1	1	2	1	1	1
11.	Gesikharjo	1	0	3	1	1	1
12.	Pucangan	1	1	3	1	1	1
13.	Cendoro	1	1	2	1	1	1
14.	Dawung	1	1	2	1	1	1
15.	Tegalbang	1	1	2	1	1	1
16.	Sumurgung	1	1	2	1	1	1
17.	Kradenan	1	1	2	1	1	1
18.	Tasikmadu	1	1	4	1	1	1
19.	Panyuran	1	1	0	1	1	1
<i>t.7</i>	<i>Jumlah:</i>	<i>19</i>	<i>15</i>	<i>49</i>	<i>19</i>	<i>19</i>	<i>19</i>

Sumber Data : Kantor Kecamatan Palang

**Tabel. II.3**

**perangkat Desa** \_\_\_\_\_ **lanjutan**  
Wilayah Kecamatan Palang Tahun 2016

No.	Desa	Sie. Tanair	Sie. Nelikan	<i>Sie. Tramtib</i>
(1)	(2)	(3)	(4)	(5)
1.	Ngimbang	1	1	1
2.	Wangun	0	0	1
3.	Ketambul	1	0	0
4.	Cepokorejo	1	0	1
5.	Pliwetan	0	1	1
6.	Karangagung	0	1	1
7.	Leranwetan	1	0	1
8.	Lerankulon	1	0	0
9.	Glodog	1	1	1
10.	Palang	0	1	1
11.	Gesikharjo	1	1	1
12.	Pucangan	1	0	1
13.	Cendoro	1	0	1
14.	Dawung	1	0	1
15.	Tegalbang	1	0	1
16.	Sumurgung	1	0	1
17.	Kradenan	1	1	1
18.	Tasikmadu	1	1	1
19.	Panyuran	1	1	1
t.8	<i>Jumlah:</i>	15	9	17

Sumber Data : Kantor Kecamatan Palang

**Tabel. II.4****Jumlah Kader Pembantu Desa Menurut Tugas Dan Fungsinya  
Wilayah Kecamatan Palang Tahun 2016**

No.	Desa	P.p.n	Ppkbd	Gizi
(1)	(2)	(3)	(4)	(5)
1.	Ngimbang	1	1	4
2.	Wangun	1	1	4
3.	Ketambul	1	1	4
4.	Cepokorejo	1	1	4
5.	Pliwetan	1	1	4
6.	Karangagung	1	1	4
7.	Leranwetan	1	1	4
8.	Lerankulon	1	1	4
9.	Glodog	1	1	4
10.	Palang	1	1	4
11.	Gesikharjo	1	1	4
12.	Pucangan	1	1	4
13.	Cendoro	1	1	4
14.	Dawung	1	1	4
15.	Tegalbang	1	1	4
16.	Sumurgung	1	1	4
17.	Kradenan	1	1	4
18.	Tasikmadu	1	1	4
19.	Panyuran	1	1	4
<b>t.9</b>	<b>Jumlah:</b>	<b>19</b>	<b>19</b>	<b>76</b>

Sumber Data : Kantor Kecamatan Palang

**Tabel. II.5****Jumlah Kader Pembantu** *lanjutan*  
Wilayah Kecamatan Palang Tahun 2016

No.	Desa	Sub Ppkbd	Bkb	<i>Kpd</i>
(1)	(2)	(3)	(4)	(5)
1.	Ngimbang	5	5	0
2.	Wangun	5	5	0
3.	Ketambul	5	5	0
4.	Cepokorejo	5	5	0
5.	Pliwetan	5	5	0
6.	Karangagung	5	5	0
7.	Leranwetan	5	5	0
8.	Lerankulon	5	5	0
9.	Glodog	5	5	0
10.	Palang	5	5	0
11.	Gesikharjo	5	5	0
12.	Pucangan	5	5	0
13.	Cendoro	5	5	0
14.	Dawung	5	5	0
15.	Tegalbang	5	5	0
16.	Sumurgung	5	5	0
17.	Kradenan	5	5	0
18.	Tasikmadu	5	5	0
19.	Panyuran	5	5	0
<b>t.10</b>	<b>Jumlah:</b>	95	95	0

Sumber Data : Kantor Kecamatan Palang

**Tabel. II.6**

**Jumlah Kepala Desa Menurut Pendidikan Dan Jenis Kelamin**  
Wilayah Kecamatan Palang Tahun 2016

No.	Desa	Laki Laki	Perempuan	Pendidikan
(1)	(2)	(3)	(4)	(5)
1.	Ngimbang	1	0	SLTA
2.	Wangun	1	0	SLTA
3.	Ketambul	1	0	SLTA
4.	Cepokorejo	1	0	SLTA
5.	Pliwetan	1	0	S1
6.	Karangagung	1	0	S1
7.	Leranwetan	1	0	SLTA
8.	Lerankulon	1	0	S1
9.	Glodog	1	0	S1
10.	Palang	1	0	SLTA
11.	Gesikharjo	1	0	SLTA
12.	Pucangan	1	0	SLTA
13.	Cendoro	1	0	S1
14.	Dawung	1	0	SLTA
15.	Tegalbang	1	0	SLTA
16.	Sumurgung	0	1	S1
17.	Kradenan	0	1	S1
18.	Tasikmadu	1	0	SLTA
19.	Panyuran	1	0	S1
<i>t.11</i>	<i>Jumlah:</i>	<i>17</i>	<i>2</i>	

Sumber Data : Kantor Kecamatan Palang



**Tabel. II.7****Jumlah Pegawai Negeri Sipil Menurut Golongan  
Wilayah Kecamatan Palang Tahun 2016**

No.	Lembaga/instansi	IV	III	II	I	<i>Jumlah</i>
(1)	(2)	(3)	(4)	(5)	(6)	(7)
1.	Uptd Kimpraswil	0	2	2	0	4
2.	Kecamatan	1	10	15	0	26
3.	Dinas Pertanian	0	3	0	0	3
4.	Ppl Pertanian	0	2	0	0	2
5.	Perikanan	0	3	0	0	3
6.	Nakerduk	0	1	0	0	1
7.	Bps	0	1	0	0	1
8.	K U A	0	4	1	0	5
9.	P P A I	1	2	0	0	3
10.	Puskesmas	2	28	16	1	47
11.	Dikpora	5	4	4	0	13
<b>t.12</b>	<b>Jumlah:</b>	<b>9</b>	<b>60</b>	<b>38</b>	<b>1</b>	<b>108</b>

Sumber Data : Dinas/instansi Terkait

**Tabel. II.8****Jumlah Pegawai Negeri Sipil Menurut Pendidikan  
Wilayah Kecamatan Palang Tahun 2016**

No.	Lembaga/instansi	S1	SLTA	SLTP	SD	Jumlah
(1)	(2)	(3)	(4)	(5)	(6)	(7)
1.	Uptd Kimpraswil	1	2	1	0	4
2.	Kecamatan	7	19	0	0	26
3.	Dinas Pertanian	2	1	0	0	3
4.	Ppl Pertanian	2	0	0	0	2
5.	Perikanan	0	2	0	0	2
6.	Nakerduk	0	1	1	0	2
7.	Bps	0	1	0	0	1
8.	K U A	3	2	0	0	5
9.	P P A I	3	0	0	0	3
10.	Puskesmas	28	18	1	0	47
11.	Dikpora	7	6	0	0	13
<b>t.13</b>	<b>Jumlah:</b>	<b>53</b>	<b>52</b>	<b>3</b>	<b>0</b>	<b>108</b>

Sumber Data : Dinas/instansi Terkait

**Tabel. II.9****Jumlah Tenaga Kesehatan Menurut Spesialisasinya  
Wilayah Kecamatan Palang Tahun 2016**

No.	Spesialisasi	Jumlah Tenaga	Golongan	Keterangan
(1)	(2)	(3)	(4)	(5)
1.	Dokter spesialis	0	-	-
2.	Dokter umum	2	-	-
3.	Dokter gigi	1	-	-
4.	Bidan	21	-	-
5.	Perawat kesehatan	11	-	-
6.	Perawat gigi	2	-	-
7.	Perawat bidan	0	-	-
8.	Spk/c	0	-	-
9.	Spk/u	0	-	-
10.	Sanitasi	1	-	-
11.	Pengatur analisis	1	-	-
12.	Pengatur gizi	2	-	-
13.	Asisten apoteker	1	-	-
14.	Juru kesehatan	0	-	-
15.	Dukun bayi	25	-	-
16.	Para medis lainnya	0	-	-
<b>t.14</b>	<b>Jumlah:</b>	<b>67</b>	<b>0</b>	<b>0</b>

### **III. SOSIAL**

<https://tubankab.bps.go.id>


### Infograf.5

#### Jumlah Sekolah Dasar Negeri dan Jumlah Murid



### Infograf.6

#### Rasio Guru dan Murid Sekolah Dasar Negeri



Rasio : 12,756

Setiap Guru dapat melakukan pembelajaran dengan 12 sampai dengan 13 orang murid, dalam kegiatan belajar mengajar.

**Tabel. III.1****Banyaknya Sekolah *Swasta* Menurut Jenjang Pendidikannya  
Wilayah Kecamatan Palang Tahun 2016**

No.	Desa	Sekolah Dasar	Sekolah Lanjutan Tingkat	<i>Sekolah Lanjutan Tingkat Atas</i>
(1)	(2)	(3)	(4)	(5)
1.	Ngimbang	1	1	1
2.	Wangun	0	0	0
3.	Ketambul	1	0	0
4.	Cepokorejo	0	0	0
5.	Pliwetan	0	0	0
6.	Karangagung	3	2	1
7.	Leranwetan	1	1	0
8.	Lerankulon	1	0	0
9.	Glodog	1	0	0
10.	Palang	1	1	1
11.	Gesikharjo	1	0	0
12.	Pucangan	0	0	0
13.	Cendoro	2	2	0
14.	Dawung	1	0	0
15.	Tegalbang	0	0	0
16.	Sumurgung	0	0	0
17.	Kradenan	1	0	0
18.	Tasikmadu	1	0	0
19.	Panyuran	1	0	0
<b>t.15</b>	<b>Jumlah:</b>	<b>16</b>	<b>7</b>	<b>3</b>

Sumber Data : Dikpora

**Tabel. III.2**

**Banyaknya Sekolah *Negeri* Menurut Jenjang Pendidikannya  
Wilayah Kecamatan Palang Tahun 2016**

No.	Desa	Sekolah Dasar	Sekolah Lanjutan Tingkat	<i>Sekolah Lanjutan Tingkat Atas</i>
(1)	(2)	(3)	(4)	(5)
1.	Ngimbang	1	0	1
2.	Wangun	2	0	2
3.	Ketambul	1	0	1
4.	Cepokorejo	2	0	2
5.	Pliwetan	1	0	1
6.	Karangagung	1	0	1
7.	Leranwetan	2	0	2
8.	Lerankulon	3	1	4
9.	Glodog	1	0	1
10.	Palang	1	0	1
11.	Gesikharjo	2	0	2
12.	Pucangan	2	0	2
13.	Cendoro	2	0	2
14.	Dawung	2	0	2
15.	Tegalbang	3	0	3
16.	Sumurgung	1	0	1
17.	Kradenan	1	1	2
18.	Tasikmadu	2	0	2
19.	Panyuran	2	0	2
<b>t.16</b>	<b>Jumlah:</b>	<b>32</b>	<b>2</b>	<b>34</b>

Sumber Data : Dikpora

**Tabel. III.3**

**Jumlah Rasio Guru Dan Murid MI**  
**Wilayah Kecamatan Palang Tahun 2016**

No.	Desa	Murid	Guru	Rasio
(1)	(2)	(3)	(4)	(5)
1.	Ngimbang	247	13	19,0
2.	Wangun	0	0	1,0
3.	Ketambul	166	11	15,1
4.	Cepokorejo	0	0	1,0
5.	Pliwetan	0	0	1,0
6.	Karangagung	819	47	17,4
7.	Leranwetan	174	18	9,7
8.	Lerankulon	158	13	12,2
9.	Glodog	177	13	13,6
10.	Palang	277	13	21,3
11.	Gesikharjo	241	12	20,1
12.	Pucangan	0	0	1,0
13.	Cendoro	589	29	20,3
14.	Dawung	53	12	4,4
15.	Tegalbang	84	11	7,6
16.	Sumurgung	62	9	6,9
17.	Kradenan	126	15	8,4
18.	Tasikmadu	67	8	8,4
19.	Panyuran	268	15	17,9
<b>t.17</b>	<b>Jumlah:</b>	<b>3508</b>	<b>239</b>	

Sumber Data : Dikpora

<i>Jumlah Tahun 2015:</i>	<b>3189</b>	<b>237</b>	
---------------------------	-------------	------------	--



**Tabel. III.4**

**Jumlah Guru Dan Murid SEKOLAH DASAR NEGERI  
Wilayah Kecamatan Palang Tahun 2016**

No.	Desa	Murid	Guru	Rasio
(1)	(2)	(3)	(4)	(5)
1.	Ngimbang	80	13	6,2
2.	Wangun	229	21	10,9
3.	Ketambul	151	11	13,7
4.	Cepokorejo	218	21	10,4
5.	Pliwetan	173	10	17,3
6.	Karangagung	322	10	32,2
7.	Leranwetan	266	13	20,5
8.	Lerankulon	334	32	10,4
9.	Glodog	224	13	17,2
10.	Palang	198	14	14,1
11.	Gesikharjo	352	27	13,0
12.	Pucangan	131	22	6,0
13.	Cendoro	94	9	10,4
14.	Dawung	132	9	14,7
15.	Tegalbang	337	24	14,0
16.	Sumurgung	156	11	14,2
17.	Kradenan	153	11	13,9
18.	Tasikmadu	250	24	10,4
19.	Panyuran	116	12	9,7
<b>t.19</b>	<b>Jumlah:</b>	<b>3916</b>	<b>307</b>	

Sumber Data : Dikpora

<i>Jumlah Tahun 2015:</i>	3928	308	
---------------------------	------	-----	--

**Tabel. III.5****Jumlah Akseptor Kb Menurut Metode Kontrasepsi  
Wilayah Kecamatan Palang Tahun 2016**

No.	Desa	Iud	Pil	Kondom
(1)	(2)	(3)	(4)	(5)
1.	Ngimbang	12	41	4
2.	Wangun	12	37	3
3.	Ketambul	13	39	3
4.	Cepokorejo	11	52	4
5.	Pliwetan	9	32	2
6.	Karangagung	25	83	6
7.	Leranwetan	15	57	4
8.	Lerankulon	11	54	5
9.	Glodog	12	37	3
10.	Palang	13	46	3
11.	Gesikharjo	14	57	5
12.	Pucangan	11	53	3
13.	Cendoro	13	67	5
14.	Dawung	11	44	3
15.	Tegalbang	11	55	3
16.	Sumurgung	10	41	3
17.	Kradenan	10	36	2
18.	Tasikmadu	19	57	6
19.	Panyuran	18	55	3
<b>t.21</b>	<b>Jumlah:</b>	<b>250</b>	<b>943</b>	<b>70</b>

Sumber Data : P L K B

**Tabel. III.6****lanjutan****Wilayah Kecamatan Palang Tahun 2016**

No.	Desa	Mo	Suntik	Implan	Jumlah
(1)	(2)	(3)	(4)	(5)	(6)
1.	Ngimbang	2	46	58	163
2.	Wangun	2	44	37	135
3.	Ketambul	2	43	42	142
4.	Cepokorejo	3	68	45	183
5.	Pliwetan	2	37	19	101
6.	Karangagung	5	103	61	283
7.	Leranwetan	3	71	35	185
8.	Lerankulon	3	69	35	177
9.	Glodog	2	46	32	132
10.	Palang	2	55	45	164
11.	Gesikharjo	3	70	52	201
12.	Pucangan	3	55	37	162
13.	Cendoro	3	70	41	199
14.	Dawung	3	42	33	136
15.	Tegalbang	2	51	39	161
16.	Sumurgung	2	42	27	125
17.	Kradenan	2	31	26	107
18.	Tasikmadu	3	51	41	177
19.	Panyuran	3	56	35	170
<b>t.22</b>	<b>Jumlah:</b>	<b>50</b>	<b>1050</b>	<b>740</b>	<b>3103</b>

Sumber Data : P L K B

**Tabel. III.7**

**Jumlah Pencapaian Akseptor Kb Lestari  
Wilayah Kecamatan Palang Tahun 2016**

No.	Desa	Jumlah Pus	Pus Peserta Kb	Keterangan
(1)	(2)	(3)	(4)	(5)
1.	Ngimbang	773	595	
2.	Wangun	783	522	
3.	Ketambul	835	564	
4.	Cepokorejo	1178	790	
5.	Pliwetan	678	510	
6.	Karangagung	1685	1199	
7.	Leranwetan	1273	847	
8.	Lerankulon	1134	797	
9.	Glodog	817	544	
10.	Palang	1215	810	
11.	Gesikharjo	999	665	
12.	Pucangan	955	668	
13.	Cendoro	1119	762	
14.	Dawung	731	535	
15.	Tegalbang	915	638	
16.	Sumurgung	754	515	
17.	Kradenan	544	394	
18.	Tasikmadu	980	665	
19.	Panyuran	972	702	
<b>t.23</b>	<b>Jumlah:</b>	<b>18340</b>	<b>12722</b>	

Sumber Data : P L K B

**Tabel. III.8**

**Jumlah Pokbang Dan Posyandu**  
**Wilayah Kecamatan Palang Tahun 2016**

No.	Desa	Pokbang	Posyandu	Keterangan
(1)	(2)	(3)	(4)	(5)
1.	Ngimbang	3	3	-
2.	Wangun	3	3	-
3.	Ketambul	4	4	-
4.	Cepokorejo	4	4	-
5.	Pliwetan	2	2	-
6.	Karangagung	5	5	-
7.	Leranwetan	4	4	-
8.	Lerankulon	7	7	-
9.	Glodog	5	5	-
10.	Palang	4	4	-
11.	Gesikharjo	5	5	-
12.	Pucangan	3	3	-
13.	Cendoro	2	2	-
14.	Dawung	4	4	-
15.	Tegalbang	5	5	-
16.	Sumurgung	2	2	-
17.	Kradenan	4	4	-
18.	Tasikmadu	5	5	-
19.	Panyuran	6	6	-
<b>t.24</b>	<b>Jumlah:</b>	<b>77</b>	<b>77</b>	<b>-</b>

Sumber Data : Puskesmas

**Tabel. III.9**

**Jumlah Nikah, Talak, Rujuk Dan Cerai Menurut Desa  
Wilayah Kecamatan Palang Tahun 2016**

No.	Desa	Nikah	Talak	<i>Cerai</i>
(1)	(2)	(3)	(4)	(5)
1.	Ngimbang	30	0	0
2.	Wangun	25	0	0
3.	Ketambul	21	0	1
4.	Cepokorejo	26	4	4
5.	Pliwetan	12	0	0
6.	Karangagung	73	1	2
7.	Leranwetan	37	1	0
8.	Lerankulon	36	0	0
9.	Glodog	37	0	0
10.	Palang	27	4	2
11.	Gesikharjo	19	0	0
12.	Pucangan	34	0	1
13.	Cendoro	32	0	0
14.	Dawung	14	4	4
15.	Tegalbang	34	1	0
16.	Sumurgung	19	0	1
17.	Kradenan	20	0	1
18.	Tasikmadu	34	1	0
19.	Panyuran	32	1	0
<b>t.25</b>	<b>Jumlah:</b>	<b>562</b>	<b>17</b>	<b>16</b>

Sumber Data : Kantor Urusan Agama

<i>Jumlah Tahun 2015:</i>	932	53	60
---------------------------	-----	----	----

**Tabel. III.10****Jumlah Nikah, Talak, Rujuk Dan Cerai Menurut Bulan  
Wilayah Kecamatan Palang Tahun 2016**

No.	Bulan	Nikah	Talak	<i>Cerai</i>
(1)	(2)	(3)	(4)	(5)
1.	Januari	55	0	0
2.	Februari	61	0	0
3.	Maret	46	0	0
4.	April	77	0	0
5.	Mei	77	6	5
6.	Juni	11	0	0
7.	Juli	6	0	0
8.	Agustus	130	3	0
9.	September	4	3	6
10.	Oktober	0	0	0
11.	Nopember	67	5	5
12.	Desember	28	0	0
<i>t.27</i>	<i>Jumlah:</i>	562	17	16

Sumber Data : Kantor Urusan Agama

<i>Jumlah Tahun 2015:</i>	932	53	60
---------------------------	-----	----	----

**Tabel. III.11****Jumlah Rumahtangga Menurut Sumber Penerangan  
Wilayah Kecamatan Palang Tahun 2016**

No.	Desa	P L N	Non P L N	Jumlah
(1)	(2)	(3)	(4)	(5)
1.	Ngimbang	1039	0	1039
2.	Wangun	867	0	867
3.	Ketambul	732	0	732
4.	Cepokorejo	927	0	927
5.	Pliwetan	433	0	433
6.	Karangagung	2309	0	2309
7.	Leranwetan	1193	0	1193
8.	Lerankulon	1428	0	1428
9.	Glodog	987	0	987
10.	Palang	968	0	968
11.	Gesikharjo	876	0	876
12.	Pucangan	983	0	983
13.	Cendoro	1203	0	1203
14.	Dawung	807	0	807
15.	Tegalbang	879	0	879
16.	Sumurgung	550	0	550
17.	Kradenan	982	0	982
18.	Tasikmadu	1391	0	1391
19.	Panyuran	1188	0	1188
t.29	Jumlah:	19742	0	19742

Sumber Data : Pemerintahan Desa



**Tabel. III.12****Jumlah Penderita Disabilitas Menurut Jenisnya  
Wilayah Kecamatan Palang Tahun 2016**

No.	Desa	Tuna Netra	Tuna Rungu	<i>Tuna Wicara</i>
(1)	(2)	(3)	(4)	(5)
1.	Ngimbang	3	11	0
2.	Wangun	7	8	4
3.	Ketambul	0	0	0
4.	Cepokorejo	4	2	0
5.	Pliwetan	6	0	2
6.	Karangagung	1	2	0
7.	Leranwetan	0	0	0
8.	Lerankulon	2	5	0
9.	Glodog	2	5	0
10.	Palang	10	5	0
11.	Gesikharjo	1	2	0
12.	Pucangan	3	15	0
13.	Cendoro	4	9	1
14.	Dawung	9	17	0
15.	Tegalbang	2	25	0
16.	Sumurgung	2	2	4
17.	Kradenan	7	1	0
18.	Tasikmadu	2	2	1
19.	Panyuran	3	2	0
<i>t.30</i>	<i>Jumlah:</i>	68	113	12

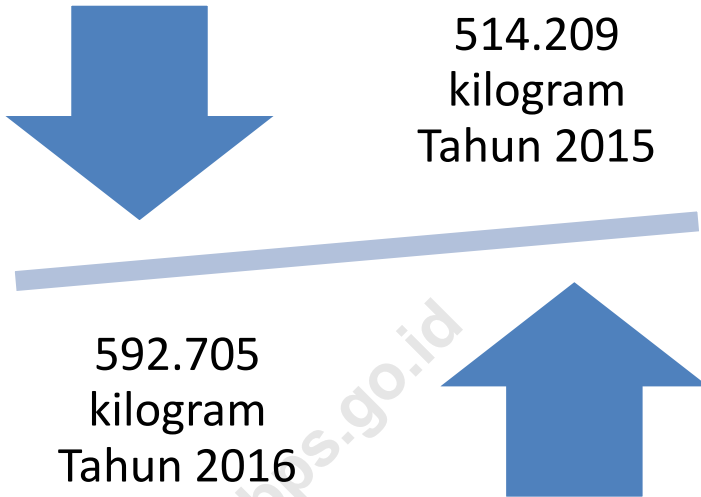
Sumber Data : Kantor Kecamatan Palang

## **IV. P E R T A N I A N**

<https://tubankab.bps.go.id>

### Infograf.7

#### Produktifitas Perikanan Tangkap Laut (Kg)



**Tabel. IV.1**

**Nilai Produksi Ikan Laut Menurut Bulan  
Wilayah Kecamatan Palang Tahun 2016**

No.	Bulan	Produksi (kg)	Nilai (rp.000)	Keterangan
(1)	(2)	(3)	(4)	(5)
1.	Januari	26.263	201.945	-
2.	Februari	47.320	391.422	-
3.	Maret	27.133	224.311	-
4.	April	28.534	236.427	-
5.	Mei	28.547	241.979	-
6.	Juni	57.204	525.835	-
7.	Juli	60.444	303.565	-
8.	Agustus	47.638	227.607	-
9.	September	47.465	234.171	-
10.	Oktober	74.422	438.683	-
11.	Nopember	66.965	594.662	-
12.	Desember	80.771	716.463	-
<i>t.31</i>	<i>Jumlah:</i>	<i>592.705</i>	<i>4.337.072</i>	-

Sumber Data : Tempat Pelelangan Ikan Dan Pangkalan Pendaratan Ikan Kec. Palang

<i>Jumlah Tahun 2015:</i>	<i>514.209</i>	<i>3.762.683</i>	<i>-----</i>
---------------------------	----------------	------------------	--------------

**Tabel. IV.2**

**Luas Panen Dan Produksi Tanaman Padi**  
**Wilayah Kecamatan Palang Tahun 2016**

No.	Desa	Luas (ha)	Produksi (ton/ha)	<i>Produksi Per Desa (ton)</i>
(1)	(2)	(3)	(4)	(5)
1.	Ngimbang	42	5,11	223
2.	Wangun	229	6,11	1693
3.	Ketambul	218	5,20	1097
4.	Cepokorejo	421	5,77	2321
5.	Pliwetan	0	0	0
6.	Karangagung	0	0	0
7.	Leranwetan	211	6,11	1254
8.	Lerankulon	216	6,62	1326
9.	Glodog	128	5,69	742
10.	Palang	0	0	0
11.	Gesikharjo	246	5,78	1839
12.	Pucangan	318	6,11	1663
13.	Cendoro	472	6,53	2766
14.	Dawung	136	5,86	715
15.	Tegalbang	0	0	0
16.	Sumurgung	311	6,61	2207
17.	Kradenan	206	6,52	1397
18.	Tasikmadu	44	5,61	249
19.	Panyuran	0	0	0
t.34	<i>Jumlah:</i>	3198	6,63	19492

Sumber Data : Kantor Pertanian Palang

<i>Jumlah Tahun 2015:</i>	3380	7,180	28438
---------------------------	------	-------	-------

**Tabel. IV.3**

**Luas Panen Dan Produksi Tanaman Jagung  
Wilayah Kecamatan Palang Tahun 2016**

No.	Desa	Luas (ha)	Produksi (ton/ha)	<i>Produksi Per Desa (ton)</i>
(1)	(2)	(3)	(4)	(5)
1.	Ngimbang	597	4,30	2566
2.	Wangun	532	5,32	2828
3.	Ketambul	122	4,15	507
4.	Cepokorejo	197	4,64	915
5.	Pliwetan	0	0	0
6.	Karangagung	0	0	0
7.	Leranwetan	359	5,45	1956
8.	Lerankulon	275	5,31	1461
9.	Glodog	101	4,59	463
10.	Palang	0	0	0
11.	Gesikharjo	46	4,38	201
12.	Pucangan	298	4,78	1423
13.	Cendoro	299	4,78	1433
14.	Dawung	194	4,82	936
15.	Tegalbang	235	4,22	992
16.	Sumurgung	182	4,77	868
17.	Kradenan	86	4,77	408
18.	Tasikmadu	232	4,60	1067
19.	Panyuran	159	4,61	733
t.36	<i>Jumlah:</i>	3914	3,98	18757

Sumber Data : Kantor Pertanian Palang

<i>Jumlah Tahun 2015:</i>	2562	6,97	18118
---------------------------	------	------	-------

**Tabel. IV.4**

**Luas Panen Dan Produksi Kacang Tanah  
Wilayah Kecamatan Palang Tahun 2016**

No.	Desa	Luas (ha)	Produksi (ton/ha)	<i>Produksi Per Desa (ton)</i>
(1)	(2)	(3)	(4)	(5)
1.	Ngimbang	354	1,75	621
2.	Wangun	318	1,93	615
3.	Ketambul	135	1,68	226
4.	Cepokorejo	154	1,76	272
5.	Pliwetan	0	0,00	0
6.	Karangagung	0	0,00	0
7.	Leranwetan	201	2,06	414
8.	Lerankulon	254	1,99	506
9.	Glodog	101	1,70	172
10.	Palang	0	0,00	0
11.	Gesikharjo	94	1,58	148
12.	Pucangan	92	1,87	172
13.	Cendoro	247	1,97	487
14.	Dawung	249	1,87	464
15.	Tegalbang	188	1,40	263
16.	Sumurgung	251	1,87	469
17.	Kradenan	161	1,96	315
18.	Tasikmadu	195	1,77	346
19.	Panyuran	92	1,65	152
t.38	<i>Jumlah:</i>	3086	1,52	5642

Sumber Data : Kantor Pertanian Palang

<i>Jumlah Tahun 2015:</i>	5402	1,88	10315
---------------------------	------	------	-------

**Tabel. IV.5**

**Jumlah Ternak Besar Menurut Jenisnya  
Wilayah Kecamatan Palang Tahun 2016**

No.	Desa	Sapi	Kerbau	Kuda
(1)	(2)	(3)	(4)	(5)
1.	Ngimbang	1059	0	0
2.	Wangun	1584	0	0
3.	Ketambul	1194	0	0
4.	Cepokorejo	1145	0	0
5.	Pliwetan	0	0	0
6.	Karangagung	0	0	0
7.	Leranwetan	0	0	0
8.	Lerankulon	1888	0	0
9.	Glodog	2054	0	0
10.	Palang	342	0	0
11.	Gesikharjo	0	0	0
12.	Pucangan	328	0	0
13.	Cendoro	1347	0	1
14.	Dawung	1638	0	1
15.	Tegalbang	1046	0	1
16.	Sumurgung	1218	0	0
17.	Kradenan	592	0	0
18.	Tasikmadu	328	0	0
19.	Panyuran	652	0	1
t.40	<i>Jumlah:</i>	16415	0	4

Sumber Data : Mantri Ternak

<i>Jumlah Tahun 2015:</i>	11793	0	6
---------------------------	-------	---	---



**Tabel. IV.6**

**Populasi Ternak Kecil Menurut Jenisnya  
Wilayah Kecamatan Palang Tahun 2016**

No.	Desa	Kambing	Domba	Babi
(1)	(2)	(3)	(4)	(5)
1.	Ngimbang	556	0	0
2.	Wangun	521	0	0
3.	Ketambul	366	0	0
4.	Cepokorejo	323	0	0
5.	Pliwetan	0	0	0
6.	Karangagung	83	0	0
7.	Leranwetan	447	236	0
8.	Lerankulon	515	186	0
9.	Glodog	34	107	0
10.	Palang	7	0	0
11.	Gesikharjo	142	236	0
12.	Pucangan	269	0	0
13.	Cendoro	515	0	0
14.	Dawung	414	228	0
15.	Tegalbang	381	186	0
16.	Sumurgung	448	150	0
17.	Kradenan	131	107	0
18.	Tasikmadu	222	128	0
19.	Panyuran	80	86	0
t.42	<i>Jumlah:</i>	<i>5454</i>	<i>1650</i>	<i>0</i>

Sumber Data : Mantri Ternak

<i>Jumlah Tahun 2015:</i>	<i>8550</i>	<i>421</i>	<i>0</i>
---------------------------	-------------	------------	----------

**Tabel. IV.7**

**Produksi Tanaman Hortikultura**  
**Wilayah Kecamatan Palang Tahun 2016**

No.	Desa	Belimbing	Jambu Merah	Keterangan
(1)	(2)	(3)	(4)	(5)
1.	Ngimbang	0	0	-
2.	Wangun	0	0	-
3.	Ketambul	0	0	-
4.	Cepokorejo	0	0	-
5.	Pliwetan	0	0	-
6.	Karangagung	0	0	-
7.	Leranwetan	0	0	-
8.	Lerankulon	0	0	-
9.	Glodog	0	0	-
10.	Palang	0	0	-
11.	Gesikharjo	0	0	-
12.	Pucangan	0	0	-
13.	Cendoro	0	0	-
14.	Dawung	0	0	-
15.	Tegalbang	72	8	-
16.	Sumurgung	117	14	-
17.	Kradenan	0	0	-
18.	Tasikmadu	510	56	-
19.	Panyuran	362	41	-
<i>t.44</i>	<i>Jumlah:</i>	<i>1061</i>	<i>119</i>	<i>-</i>

Sumber Data : Mantri Pertanian

<i>Jumlah:</i>	<i>1125</i>	<i>205</i>	<i>0</i>
----------------	-------------	------------	----------

## **V. INDUSTRI**

<https://tubankab.bps.go.id>

## Infograf.8

### Jumlah Industri Pengolahan dan Sarana Ekonomi



Penggilingan Padi : 36 unit



Industri Manufaktur : 11 unit



Jumlah Pasar : 7



Rekreasi Pantai : 1 obyek wisata  
Rekreasi Gua : 1 obyek wisata  
Rekreasi Agro : 2 obyek wisata

**Tabel. V.1**

**Jumlah Perusahaan Industri Pengolahan  
Wilayah Kecamatan Palang Tahun 2016**

No.	Desa	Penggilingan Padi	Industri Manufaktur	Keterangan
(1)	(2)	(3)	(4)	(5)
1.	Ngimbang	3	0	-
2.	Wangun	2	0	-
3.	Ketambul	4	0	-
4.	Cepokorejo	3	0	-
5.	Pliwetan	0	0	-
6.	Karangagung	0	11	-
7.	Leranwetan	2	0	-
8.	Lerankulon	9	0	-
9.	Glodog	0	0	-
10.	Palang	0	0	-
11.	Gesikharjo	1	0	-
12.	Pucangan	1	0	-
13.	Cendoro	3	0	-
14.	Dawung	3	0	-
15.	Tegalbang	2	0	-
16.	Sumurgung	2	0	-
17.	Kradenan	1	0	-
18.	Tasikmadu	0	0	-
19.	Panyuran	0	0	-
t.45	<i>Jumlah:</i>	36	11	-

Sumber Data : Koordinator Statistik Kecamatan

**Tabel. V.2****Jumlah Pasar Dan Sarana Ekonomi Lainnya  
Wilayah Kecamatan Palang Tahun 2016**

No.	Desa	Pasar	Pelabuhan/ ppi/tpi	Pariwisata dan lainnya
(1)	(2)	(3)	(4)	(5)
1.	Ngimbang	0	0	0
2.	Wangun	1	0	Goa Suci
3.	Ketambul	0	0	0
4.	Cepokorejo	0	0	0
5.	Pliwetan	0	0	0
6.	Karangagung	1	1	0
7.	Leranwetan	1	0	0
8.	Lerankulon	0	0	Penggalian Batu
9.	Glodog	0	0	0
10.	Palang	1	1	0
11.	Gesikharjo	1	0	Terminal Bus, Asmoroqondi
12.	Pucangan	0	0	0
13.	Cendoro	1	0	0
14.	Dawung	0	0	0
15.	Tegalbang	0	0	0
16.	Sumurgung	0	0	0
17.	Kradenan	0	0	Kebun Jambu Merah, Pasar Ikan
18.	Tasikmadu	0	0	Kebun Belimbing
19.	Panyuran	1	0	Pantai Rekreasi
t.46	Jumlah:	7	2	

Sumber Data : Koordinator Statistik Kecamatan

## **VI. PERHUBUNGAN**

<https://tubankab.bps.go.id>

## Infograf.9

### Kondisi Jalan Poros Kecamatan dan Poros Desa

Jalan Poros Kabupaten sepanjang 33,7 km dan Jalan Poros Desa dengan panjang 33,071 dengan kondisi Pengerasan HOTMIX



<https://tubankab.bps.go.id>



**Tabel. VI.1**

**Data Kondisi Jalan Kabupaten  
Wilayah Kecamatan Palang Tahun 2016**

No.	Nama Ruas Jalan	Panjang (km)	Lebar (m)	Jenis Perkerasan
(1)	(2)	(3)	(4)	(5)
1.	Cepoko-munyuk	3,700	3,5	Hotmix
2.	Pakis-wangun	6,900	3,5	Hotmix
3.	Gesikharjo-pucangan	2,000	4,0	Hotmix
4.	Pakah-pucangan	5,000	4,0	Hotmix
5.	Kradenan-dawung	4,100	3,0	Hotmix
6.	Tunah-kradenan	5,100	3,5	Hotmix
7.	Pucangan-wangun	3,600	4,0	Hotmix
8.	Karangagung-wangun	3,300	4,0	Hotmix
t.47	Jumlah:	33,7	29,5	

Sumber Data : Upt Dinas Pu Kec. Palang

**Tabel. VI.2**

**Data Kondisi Jalan Poros Desa**  
**Wilayah Kecamatan Palang Tahun 2016**

No.	Desa	Panjang (km)	Lebar (m)	Jenis Perkerasan
(1)	(2)	(3)	(4)	(5)
1.	Slemeet-leranwetan	3,200	3,0	Hotmix
2.	Lerankulon-glodog	1,250	3,0	Hotmix
3.	Tasikmadu-sumurgung	3,200	3,0	Hotmix
4.	Gesikharjo-glodog	1,700	3,0	Hotmix
5.	Glodog-leranwetan	1,850	2,7	Hotmix
6.	Leranwetan-lerankulon	1,800	2,5	Hotmix
7.	Ngimbang-goa Suci	3,873	2,7	Hotmix
8.	Wangun-cepokorejo	1,998	3,0	Hotmix
9.	Pucangan-ngimbang	2,800	2,8	Hotmix
10.	Gedongombo-tegalbang	2,100	3,0	Hotmix
11.	Tasikmadu-panyuran	2,500	3,0	Hotmix
12.	Tasikmadu-tegalbang	2,400	3,0	Hotmix
13.	Cepokorejo-lerankulon	1,100	2,8	Hotmix
14.	Leranwetan-goa Suci	1,900	3,0	Hotmix
15.	Kiring-tegalbang	1,400	2,8	Hotmix
t.48	<i>Jumlah:</i>	33,071	43,3	

Sumber Data : Upt Dinas Pu Kec. Palang

## VII. KEUANGAN

<https://tubankab.bps.go.id>

**Infograf.10**  
**Pajak Bumi Bangunan Dan Dana Desa**



*Nilai Baku Pajak Kecamatan Palang sebesar,  
789.239.000 dalam tahun 2016*



*Kecamatan Palang Menerima Alokasi Dana Desa  
Sebesar Lima Triliun lebih untuk kegiatan  
Pembangunan Desa dalam Tahun 2016*

***Rp. 5.708.258.000***

**Tabel. VII.1****Baku Dan Realisasi Pbb Menurut Desa  
Wilayah Kecamatan Palang Tahun 2016**

No.	Desa	Baku (rp)	Realisasi (rp)	Prosentase
(1)	(2)	(3)	(4)	(5)
1.	Ngimbang	45.573.000	45.573.000	100
2.	Wangun	62.349.000	62.349.000	100
3.	Ketambul	42.468.000	42.468.000	100
4.	Cepokorejo	57.120.000	57.120.000	100
5.	Pliwetan	4.438.000	4.438.000	100
6.	Karangagung	19.729.000	19.729.000	100
7.	Leranwetan	40.002.000	40.002.000	100
8.	Lerankulon	39.723.000	39.723.000	100
9.	Glodog	49.672.000	49.672.000	100
10.	Palang	10.742.000	10.742.000	100
11.	Gesikharjo	30.260.000	30.260.000	100
12.	Pucangan	33.512.000	33.512.000	100
13.	Cendoro	63.947.000	63.947.000	100
14.	Dawung	24.526.000	24.526.000	100
15.	Tegalbang	46.785.000	46.785.000	100
16.	Sumurgung	52.089.000	52.089.000	100
17.	Kradenan	50.175.000	50.175.000	100
18.	Tasikmadu	69.120.000	69.120.000	100
19.	Panyuran	47.009.000	47.009.000	100
t.51	Jumlah:	7,89239E+08	7,89239E+08	

Sumber Data : Kantor Camat

**Tabel. VII.2****Penerimaan Anggaran Pembangunan Desa Tahun 2016  
Wilayah Kecamatan Palang Tahun 2016**

No.	Desa	Penerimaan (rp)	Pengeluaran (rp)	Keterangan
(1)	(2)	(3)	(4)	(5)
1.	Ngimbang	337.225.700	337.225.700	.
2.	Wangun	336.147.200	336.147.200	
3.	Ketambul	171.982.000	171.982.000	
4.	Cepokorejo	323.037.399	323.037.399	
5.	Pliwetan	64.357.300	64.357.300	
6.	Karangagung	323.176.000	323.176.000	
7.	Leranwetan	472.162.820	472.162.820	
8.	Lerankulon	427.096.378	427.096.378	
9.	Glodog	240.683.500	240.683.500	
10.	Palang	408.494.250	408.494.250	
11.	Gesikharjo	287.965.800	287.965.800	
12.	Pucangan	372.782.500	372.782.500	
13.	Cendoro	538.801.186	538.801.186	
14.	Dawung	109.794.200	109.794.200	
15.	Tegalbang	152.978.000	152.978.000	
16.	Sumurgung	304.159.800	304.159.800	
17.	Kradenan	362.880.000	362.880.000	
18.	Tasikmadu	474.534.242	474.534.242	
19.	Panyuran	0	0	
<b>t.51</b>	<b>Jumlah:</b>	<b>5,708258E+09</b>	<b>5,708258E+09</b>	

Sumber data: Kantor Camat

# DATA

**MENCERDASKAN BANGSA**

<https://tuban.kab.bps.go.id/>

