

# *Kecamatan Pesohilir Dalam Angka*

Pesohilir District In Figures

**2024** • ————— ▶▶▶



**BADAN PUSAT STATISTIK  
KABUPATEN BULUNGAN  
BPS-STATISTICS OF  
BULUNGAN REGENCY**



# *Kecamatan Peso Hilir Dalam Angka*

Peso Hilir District In Figures

**2024** • ————— ▶▶▶



BADAN PUSAT STATISTIK  
KABUPATEN BULUNGAN  
BPS-STATISTICS OF  
BULUNGAN REGENCY

## **KECAMATAN PESO HILIR DALAM ANGKA**

### ***Peso Hilir District in Figures***

**2024**

Volume xx, 2024

Katalog /*Catalogue*: 1102001.6502020

ISSN: -

Nomor Publikasi/*Publication Number*: ...

Ukuran Buku/*Book Size*: 14,8 cm x 21 cm

Jumlah Halaman/*Number of Pages* : ...+... hal/*pages*

Penyusun Naskah/*Manuscript Drafter*:

BPS Kabupaten Bulungan

*BPS-Statistics of Bulungan Regency*

Penyunting/*Editor*:

BPS Kabupaten Bulungan

*BPS-Statistics of Bulungan Regency*

Pembuat Kover/*Cover Designer*:

BPS Kabupaten Bulungan

*BPS-Statistics of Bulungan Regency*

Penerbit/*Publisher*

©BPS Kabupaten Bulungan/*BPS-Statistics of Bulungan Regency*

Sumber Ilustrasi/*Illustration Source*: Freepik, Flaticon

Dilarang mereproduksi dan/atau menggandakan sebagian atau seluruh isi buku ini untuk tujuan komersial tanpa izin tertulis dari Badan Pusat Statistik Kabupaten Bulungan.  
*It is prohibited to reproduce and/or duplicate part or all of this book for commercial purpose without permission from BPS-Statistics of Bulungan Regency.*

**TIM PENYUSUN/COMPILERS**  
**KECAMATAN PESO HILIR DALAM ANGKA**  
*Peso Hilir District in Figures*  
**2024**

**Pengarah/Director**

Yuda Agus Irianto

**Penanggung Jawab/Persons in Charge**

Yuda Agus Irianto

**Penyunting/Editors**

Fachri Izzudin Lauardi • Afnita Rahma Auliya Putri • Rosetina Fini Alsera

**Pengolah Data dan Penulis Naskah/Data Processor and Writers**

Fachri Izzudin Lauardi • Afnita Rahma Auliya Putri • Rosetina Fini Alsera

**Penata Letak/Layout Designers**

Fachri Izzudin Lauardi

**Penerjemah/Translators**

Fachri Izzudin Lauardi • Afnita Rahma Auliya Putri • Rosetina Fini Alsera



## **KONTRIBUTOR DATA/DATA CONTRIBUTORS**

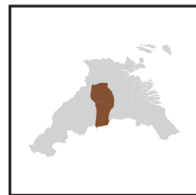
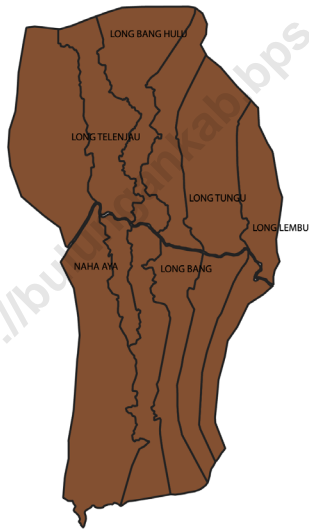
1. Kementerian Agama/*Ministry of Religious Affair*
2. Kementerian Pendidikan dan Kebudayaan/*Ministry of Education and Culture*
3. Badan Meteorologi Klimatologi dan Geofisika/*Meteorological, Climatology, and Geophysical Agency*
4. Badan Pusat Statistik/*BPS-Statistics Indonesia*
5. Dinas Kependudukan dan Pencatatan Sipil Kabupaten Bulungan/*Population and Civil Registration Department of Bulungan Regency*
6. Dinas Pertanian Kabupaten Bulungan/*Agriculture Department of Kabupaten Bulungan Regency*
7. Kantor Kecamatan Peso Hilir/*Peso Hilir District Office*





**PETA WILAYAH KECAMATAN PESO HILIR**  
**MAP OF PESO HILIR DISTRICT**

**PESO HILIR**





**KEPALA BPS KABUPATEN BULUNGAN**  
**HEAD OF BPS-STATISTICS OF BULUNGAN REGENCY**



**YUDA AGUS IRIANTO**




## KATA PENGANTAR

Kecamatan Pesohilir Dalam Angka 2024 merupakan publikasi tahunan yang diterbitkan oleh BPS Kabupaten Bulungan. Publikasi ini memuat data/informasi statistik tentang hasil-hasil pembangunan di Wilayah Kecamatan Pesohilir selama 2023, yang banyak diperlukan dalam evaluasi pembangunan. Data yang disajikan dalam publikasi ini terdiri dari data primer hasil Sensus/Survei yang dilakukan oleh BPS Kabupaten Bulungan dan data sekunder yang bersumber dari berbagai instansi/dinas/lembaga pemerintah. Publikasi ini terdiri dari 7 bab, mulai dari bab geografi hingga ekonomi.

Disadari bahwa publikasi ini belum sepenuhnya memenuhi harapan pihak pemakai data khususnya para perencana, namun diharapkan dapat membantu melengkapi penyusunan rencana pembangunan di Kecamatan Pesohilir. Publikasi ini dapat terwujud berkat kerjasama dan bantuan dari berbagai pihak baik instansi pemerintah maupun swasta.

Kepada semua pihak yang telah membantu kegiatan penyusunan dan penerbitan publikasi ini, kami mengucapkan terima kasih yang sebanyak-banyaknya. Akhirnya saran dan kritik yang membangun untuk perbaikan dan penyempurnaan publikasi ini di masa mendatang sangat kami harapkan. Semoga publikasi ini bermanfaat.

Tanjung Selor, September 2024  
Kepala BPS Kabupaten Bulungan



**Yuda Agus Irianto**


## **PREFACE**

*Peso Hilir District in Figures 2024 is an annual publication published by BPS-Statistics of Bulungan Regency. This publication contains statistical data/information on development outcomes in the Peso Hilir during 2023, which are much needed in development evaluation. The data presented in this publication consists of primary data from the Census/Survey conducted by BPS-Statistics of Bulungan Regency and secondary data sourced from various government agencies/services/institutions. This publication consists of 7 chapters, ranging from geography to economy.*

*It is realized that this publication has not fully met the expectations of data users, especially planners, but is expected to help complete the development plan in Peso Hilir District. This publication was made possible thanks to the cooperation and assistance of various parties, both government and private agencies.*

*To all those who have assisted in the preparation and publication of this paper, we express our deepest gratitude. Finally, suggestions and constructive criticism for the improvement and improvement of future publications are very much appreciated. I hope this publication is useful.*

*Tanjung Selor, September 2024*  
*Head of BPS-Statistics Bulungan Regency*



**Yuda Agus Trianto**

**DAFTAR ISI/CONTENTS**  
**KECAMATAN PESO HILIR DALAM ANGKA**  
*Peso Hilir District in Figures*  
**2024**

	Halaman <i>Page</i>
Kata Pengantar/ <i>Preface</i> .....	xii
Daftar Isi/ <i>Contents</i> .....	xiii
Daftar Tabel/ <i>List of Tables</i> .....	xv
Daftar Gambar/ <i>List of Figures</i> .....	xxi
Penjelasan Umum/ <i>Explanatory Notes</i> .....	xxiii
Daftar Singkatan/ <i>List of Abbreviation</i> .....	xxv
1. Geografi dan Iklim/ <i>Geography and Climate</i> .....	1
2. Pemerintahan/ <i>Government</i> .....	11
3. Penduduk/ <i>Population</i> .....	21
4. Sosial dan Kesejahteraan Rakyat/ <i>Social and Welfare</i> .....	31
5. Pertanian/ <i>Agriculture</i> .....	59
6. Pariwisata, Transportasi, dan Komunikasi/ <i>Tourism, Transportation, and Communication</i> .....	73
7. Perbankan, Koperasi, dan Perdagangan/ <i>Banking, Cooperative, and Trade</i> .....	87
Daftar Pustaka/ <i>Bibliography</i> .....	99





## DAFTAR TABEL/LIST OF TABLES

Tabel Table		Halaman Page
<b>1.</b>	<b>GEOGRAFI DAN IKLIM/GEOGRAPHY AND CLIMATE</b>	
<b>1.1</b>	<b>KEADAAN GEOGRAFI GEOGRAPHY CONDITION</b>	
1.1.1	Luas Daerah Menurut Desa/Kelurahan di Kecamatan YYYYY, 2023 <i>Total Area by Villages/Kelurahan in YYYYY District, 2023</i> .....	8
1.1.2	Jarak ke Ibukota Kecamatan dan Ibukota Kabupaten/Kota Menurut Desa/Kelurahan di Kecamatan YYYYY (km), 2023 <i>Distance to the District Capital and Regency/Municipal Capital by Villages/Kelurahan in YYYYY District (km), 2023</i> .....	9
<b>2.</b>	<b>PEMERINTAHAN/GOVERNMENT</b>	
<b>2.1</b>	<b>WILAYAH ADMINISTRATIF ADMINISTRATIVE AREA</b>	
2.1.1	Jumlah Rukun Warga (RW) dan Rukun Tetangga (RT) Menurut Desa/Kelurahan di Kecamatan YYYYY, 2023 <i>Number of Rukun Warga and Rukun Tetangga by Villages/ Kelurahan in YYYYY District, 2023</i> .....	17
<b>2.2</b>	<b>SUMBER DAYA MANUSIA HUMAN RESOURCES</b>	
2.2.1	Jumlah Pegawai Negeri Sipil Menurut Pemerintah Daerah dan Jenis Kelamin di Kecamatan YYYYY, 2023 <i>Number of Civil Servants by Local Government and Sex in YYYYY District, 2023</i> .....	18
2.2.2	Jumlah Pegawai Negeri Sipil Pemerintah Daerah Kecamatan YYYYY Menurut Tingkat Pendidikan dan Jenis Kelamin, 2023 <i>Number of Civil Servants of YYYYY District Government by Educational Level and Sex, 2023</i> .....	19

### 3. PENDUDUK/POPULATION

3.1	Penduduk, Distribusi Persentase Penduduk, Kepadatan Penduduk, Rasio Jenis Kelamin Penduduk Menurut Desa/Kelurahan di Kecamatan YYYYY, 2023 <i>Population, Percentage Distribution of Population, Population Density, and Population Sex Ratio by Villages/Kelurahan in YYYYY District, 2023</i> .....	27
3.2	Jumlah Penduduk Menurut Kelompok Umur dan Jenis Kelamin di Kecamatan YYYYY, 2023 <i>Population by Age Groups and Sex in YYYYY District, 2023</i> .....	29

### 4. SOSIAL DAN KESEJAHTERAAN RAKYAT/SOCIAL AND WELFARE

#### 4.1 PENDIDIKAN EDUCATION

4.1.1	Banyaknya Desa <sup>1</sup> /Kelurahan yang Memiliki Fasilitas Sekolah Menurut Tingkat Pendidikan di Kecamatan YYYYY, 2021–2023 <i>Number of Villages<sup>1</sup>/Kelurahan Having Educational Facilities by Educational Level in YYYYY District, 2021–2023</i> .....	37
4.1.2	Jumlah Sekolah Menurut Tingkat Pendidikan di Kecamatan YYYYY, 2022/2023 dan 2023/2024 <i>Number of Schools by Educational Level in YYYYY District, 2022/2023 and 2023/2024</i> .....	38
4.1.3	Jumlah Guru Menurut Tingkat Pendidikan di Kecamatan YYYYY, 2022/2023 dan 2023/2024 <i>Number of Teachers by Educational Level in YYYYY District, 2022/2023 and 2023/2024</i> .....	39
4.1.4	Jumlah Murid Menurut Tingkat Pendidikan di Kecamatan YYYYY, 2022/2023 dan 2023/2024 <i>Number of Pupils by Educational Level in YYYYY District, 2022/2023 and 2023/2024</i> .....	40

#### 4.2 KESEHATAN HEALTH

4.2.1	Banyaknya Desa <sup>1</sup> /Kelurahan yang Memiliki Sarana Kesehatan Menurut Jenis Sarana Kesehatan di Kecamatan YYYYY, 2021–2023	
-------	--	--

Tabel Table	Halaman Page
	41
4.2.2	42
<b>4.3</b>	
	43
4.3.2	44
4.3.3	45
4.3.4	46
4.3.5	47
<b>4.4</b>	
4.4.1	48

Tabel Table	Halaman Page
4.4.2	49
Banyaknya Kejadian Bencana Alam Menurut Desa/Kelurahan dan Jenis Bencana Alam di Kecamatan YYYYY, 2023 <i>Number of Natural Disaster Events by Villages/Kelurahan and Type of Natural Disaster in YYYYY District, 2023</i> .....	
4.4.3	52
Banyaknya Korban Jiwa Akibat Bencana Alam Menurut Desa/Kelurahan dan Jenis Bencana Alam di Kecamatan YYYYY, 2023 <i>Number of Fatalities Due to Natural Disasters by Villages/Kelurahan and Type of Natural Disaster in YYYYY District, 2023</i> .....	
4.4.4	55
Keberadaan Fasilitas/Upaya Antisipasi/Mitigasi Bencana Alam Menurut Desa/Kelurahan di Kecamatan YYYYY, 2023 <i>Existence of Facilities/Efforts for Anticipation/Mitigation of Natural Disasters by Villages/Kelurahan by Villages/Kelurahan in YYYYY District, 2023</i> .....	
4.4.5	57
Banyaknya Desa/Kelurahan yang Memiliki Kelompok Kegiatan Olahraga Menurut Jenis Olahraga dan Ketersediaan Fasilitas/Lapangan Olahraga di Kecamatan YYYYY, 2023 <i>Number of Villages/Kelurahan Having Sport Activities Groups by Type of Sport and Availability of Sport Facilities/Fields in YYYYY District, 2023</i> .....	
<b>5.</b>	<b>PERTANIAN/AGRICULTURE</b>
5.1	65
Luas Panen Tanaman Sayuran dan Buah-buahan Semusim Menurut Jenis Tanaman di Kecamatan YYYYY (ha), 2020–2023 <i>Harvested Area of Seasonal Vegetables and Fruits by Kind of Plant in YYYYY District (ha), 2020–2023</i> .....	
5.2	66
Produksi Tanaman Sayuran dan Buah-buahan Semusim Menurut Jenis Tanaman di Kecamatan YYYYY (kuintal), 2020–2023 <i>Production of Seasonal Vegetables and Fruits by Kind of Plant in YYYYY District (quintal), 2020–2023</i> .....	
5.3	67
Luas Panen Tanaman Biofarmaka Menurut Jenis Tanaman di Kecamatan YYYYY (m <sup>2</sup> ), 2020–2023 <i>Harvested Area of Medicinal Plants by Kind of Plant in YYYYY District (m<sup>2</sup>), 2020–2023</i> .....	

Tabel Table	Halaman Page	
5.4	Produksi Tanaman Biofarmaka Menurut Jenis Tanaman di Kecamatan YYYYYY (kg), 2020–2023 <i>Production of Medicinal Plants by Kind of Plant in YYYYYY District (kg), 2020–2023</i> .....	68
5.5	Luas Panen Tanaman Hias Menurut Jenis Tanaman di Kecamatan YYYYYY (m <sup>2</sup> ), 2020–2023 <i>Harvested Area of Ornamental Plants by Kind of Plant in YYYYYY District (m<sup>2</sup>), 2020–2023</i> .....	69
5.6	Produksi Tanaman Hias Menurut Jenis Tanaman di Kecamatan YYYYYY (tangkai), 2020–2023 <i>Production of Ornamental Plants by Kind of Plant in YYYYYY District (stalks), 2020–2023</i> .....	70
5.7	Produksi Buah-Buahan dan Sayuran Tahunan Menurut Jenis Tanaman di Kecamatan YYYYYY (kuintal), 2020–2023 <i>Production of Annual Fruits and Vegetables by Kind of Plant in YYYYYY District (quintal), 2020–2023</i> .....	71
<b>6.</b>	<b>PARIWISATA, TRANSPORTASI, DAN KOMUNIKASI/TOURISM, TRANSPORTATION, AND COMMUNICATION</b>	
<b>6.1</b>	<b>PARIWISATA TOURISM</b>	
6.1.1	Jumlah Sarana Akomodasi Menurut Desa/Kelurahan dan Jenis Akomodasi di Kecamatan YYYYYY, 2023 <i>Number of Accomodation Facilities by Villages/Kelurahan and Type of Accomodation in YYYYYY District, 2023</i> .....	80
<b>6.2</b>	<b>TRANSPORTASI TRANSPORTATION</b>	
6.2.1	Prasarana dan Sarana Transportasi Antardesa/Kelurahan Menurut Desa/Kelurahan di Kecamatan YYYYYY, 2023 <i>Inter-Villages/Kelurahan Transportation Infrastructure and Facilities by Villages/Kelurahan in YYYYYY District, 2023</i> .....	81

**6.3 KOMUNIKASI  
COMMUNICATION**

6.2.2	Keberadaan Kantor Pos/Pos Pembantu/Rumah Pos, Pos Keliling, dan Perusahaan/Agen Jasa Ekspedisi Swasta Menurut Desa/Kelurahan di Kecamatan YYYYY, 2023 <i>Number of Post Office/Subsidiary of Post Office, Mobile Portal Service, Private Expedition Service Company by Villages/Kelurahan in YYYYY District, 2023</i> .....	83
6.3.1	Jumlah Menara Telepon seluler dan Operator Layanan Komunikasi Telepon Seluler Menurut Desa/Kelurahan di Kecamatan YYYYY, 2023 <i>Number of Base Transceiver Station (BTS) and Cellular Phone Communication Service Operators by Villages/Kelurahan in YYYYY District, 2023</i> .....	84
6.3.2	Kekuatan Sinyal Telepon Seluler dan Jenis Sinyal Internet Telepon Seluler Menurut Desa/Kelurahan di Kecamatan YYYYY, 2023 <i>The Strenght of Celular Phone Signal by Villages/Kelurahan in YYYYY District, 2023</i> .....	85

**7. PERBANKAN, KOPERASI, DAN PERDAGANGAN/BANKING,  
COOPERATIVE, AND TRADE**

7.1	Banyaknya Sarana Lembaga Keuangan Bank Menurut Desa/ Kelurahan dan Jenis Bank di Kecamatan YYYYY, 2023 <i>Number of Bank by Villages/Kelurahan and Type of Bank in YYYYY District, 2023</i> .....	94
7.2	Banyaknya Koperasi Aktif Menurut Menurut Desa/ Kelurahan dan Jenis Koperasi di Kecamatan YYYYY, 2023 <i>Number of Cooperative by Villages/Kelurahan and Type of Cooperative in YYYYY District, 2023</i> .....	95
7.3	Banyaknya Sarana Perdagangan Menurut Desa/Kelurahan dan Jenis Sarana Perdagangan di Kecamatan YYYYY, 2023 <i>Number of Trade Facilities by Villages/Kelurahan and Type of Trade Facilities in YYYYY District, 2023</i> .....	97

## DAFTAR GAMBAR/LIST OF FIGURES

Gambar Figure		Halaman Page
1.1	Luas Daerah menurut Desa/Kelurahan (%), 2023 <i>Total Area by Village/Kelurahan (%), 2023</i> .....	6
1.2	Jarak ke Ibukota Kecamatan Menurut Desa/ Kelurahan di Kecamatan YYYYY (km), 2023 <i>Distance to the District Capital by Village/Kelurahan in YYYYY District (km), 2023</i> .....	7
2.1	” ..... .....	15
2.2	” ..... .....	16
3.1	” ..... .....	25
3.2	” ..... .....	26
4.1	” ..... .....	35
4.2	” ..... .....	36
5.1	” ..... .....	63
5.2	” ..... .....	64
6.1	” ..... .....	78

Gambar  
Figure

Halaman  
Page

6.2	*** ..... .....	79
7.1	*** ..... .....	92
7.2	*** ..... .....	93

<https://bulungankab.bps.go.id>



## PENJELASAN UMUM/EXPLANATORY NOTES

Tanda-tanda, satuan-satuan, dan lain-lainnya yang digunakan dalam publikasi ini adalah sebagai berikut:

*Symbols, measurement units, and acronyms which are used in this publication, are as follows:*

### 1. TANDA-TANDA/SYMBOLS

Data tidak tersedia/ <i>Data not available</i> .....	: ...
Tidak ada atau nol / <i>Null or zero</i> .....	: -
Data dapat diabaikan/ <i>Data negligible</i> .....	: ~0
Tanda decimal/ <i>Decimal point</i> .....	: ,
Data tidak dapat ditampilkan/ <i>Not applicable</i> .....	: NA
Angka estimasi/ <i>Estimated figures</i> .....	: e
Angka diperbaiki/ <i>Revised figures</i> .....	: r
Angka sementara/ <i>Preliminary figures</i> .....	: *
Angka sangat sementara/ <i>Very preliminary figures</i> .....	: **
Angka sangat sangat sementara/ <i>Very very preliminary figures</i> .....	: ***

### 2. SATUAN/UNITS

barel/ <i>barrel</i> .....	: 158,99 liter/ <i>litres</i> = 1/6,2898 m <sup>3</sup>
hektare (ha)/ <i>hectare (ha)</i> .....	: 10.000 m <sup>2</sup>
kilometer (km)/ <i>kilometres (km)</i> .....	: 1.000 meter/ <i>meters (m)</i>
knot/ <i>knot</i> .....	: 1,8523 km/jam ( <i>km/hour</i> )
kuintal/ <i>quintal</i> .....	: 100 kg
KWh .....	: 1.000 Watt <i>hour</i>
MWh .....	: 1.000 KWh
liter (untuk beras)/ <i>litre (for rice)</i> .....	: 0,80 kg
MMSCF .....	: 1/35,3 m <sup>3</sup>
metrik ton (m.ton)/ <i>metric ton (m. ton)</i> .....	: 0,98421 long ton = 1.000 kg
ons/ <i>ounce</i> .....	: 28,31 gram/ <i>grams</i>
ton .....	: 1.000 kg

Satuan lain: buah, dus, butir, helai/lembar, kaleng, batang, pulsa, ton kilometer (ton-km), jam, menit, persen (%).

*Other units: unit, pack, pieces, sheet, tin, pulse, ton-kilometres(ton-km), hour, minute, percent (%).*

Perbedaan angka di belakang koma disebabkan oleh pembulatan angka.  
*The difference in decimal numbers is caused by rounding.*



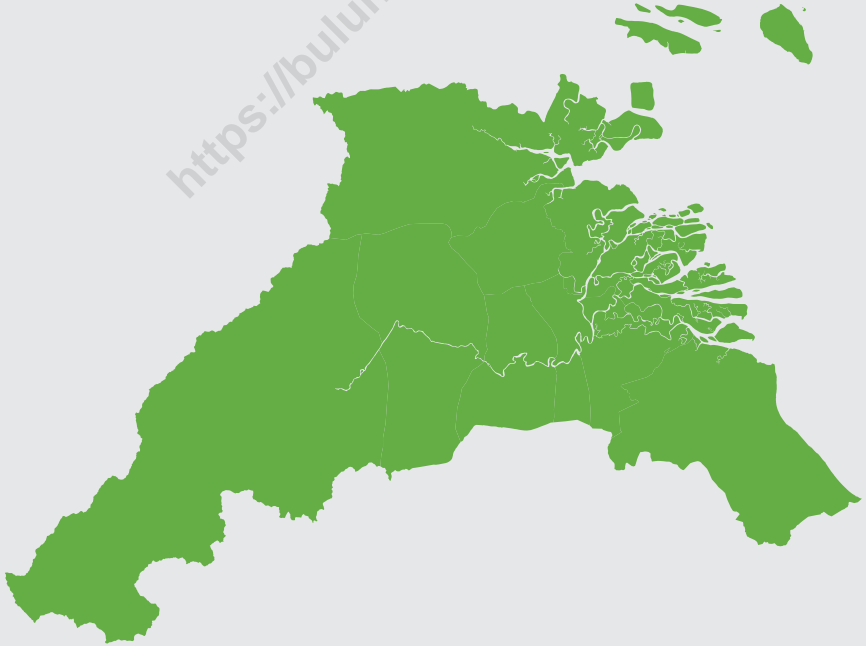
## DAFTAR SINGKATAN/LIST OF ABBREVIATION

SI	: Stasiun Iklim/ <i>Climate Station</i>
SMPK	: Stasiun Meterologi Pertanian Khusus/ <i>Special Agricultural Meteorological Station</i>
t.t	: Tempat tidur/ <i>Bed</i>
BCG	: Bacillus Calmette Guerin
DPT	: Difteri, Pertusis, Tetanus/ <i>Diphtheria, Tetanus, and Pertussis</i>
TT	: Tetanus Toxoid
IOT	: Industri Obat Tradisional/ <i>Traditional Medicine Industry</i>
IKOT	: Industri Kecil Obat Tradisional/ <i>Traditional Medicine Small Industry</i>
Alkes	: Alat kesehatan/ <i>Health Kits</i>
PKRT	: Perbekalan Kesehatan Rumah tangga/ <i>Household Health Logistics</i>
Kompl	: Komplemen/ <i>Complement</i>
IRTP	: Industri Pangan Produksi Rumah Tangga/ <i>Foods Home Industry</i>
PBF	: Pedagang Besar Farmasi/ <i>Pharmacy Whole-seller</i>
GFK	: Gudang Farmasi Kab/Kota/Regency/ <i>Municipality Pharmacy Warehouse</i>
RB	: Rumah Bersalin/ <i>Delivery House</i>
Pustu	: Puskesmas pembantu/ <i>Auxiliary Public Health Center</i>
BP	: Balai Pengobatan/ <i>Polyclinic</i>
TPS	: Tempat Pembuangan Sampah Sementara / <i>landfill</i>
Jamkesmas	: Jaminan kesehatan masyarakat miskin/ <i>Poor public health insurance</i>
PJKMU	: Program Jaminan Kesehatan Masyarakat Umum/ <i>General Public Health Insurance Program</i>
SIUP	: Surat Ijin Usaha Perdagangan/ <i>Trading Permission Letter</i>
TDP	: Tanda Daftar Perusahaan/ <i>Company Registration Identity</i>
API	: Angka Pengenal Importir/ <i>Importer's Identity Number</i>



01

**GEOGRAFI**  
**GEOGRAPHY**



<https://bulungankab.bps.go.id>



## PENJELASAN TEKNIS

1. **Luas wilayah Desa/Kelurahan** mengacu kepada Peraturan Menteri Dalam Negeri Republik Indonesia No. 45 Tahun 2016 Tentang Pedoman Penetapan dan Penegasan Batas Desa.
2. **Batas** adalah tanda pemisah antara Desa yang bersebelahan baik berupa batas alam maupun batas buatan.
3. **Batas alam** adalah unsur-unsur alami seperti gunung, sungai pantai, danau dan sebagainya, yang dinyatakan atau ditetapkan sebagai pantai, danau dan sebagainya, yang dinyatakan atau ditetapkan sebagai batas Desa.
4. **Batas buatan** adalah unsur-unsur buatan manusia seperti pilar batas, jalan, rel kereta api, saluran irigasi dan sebagainya yang dinyatakan atau ditetapkan sebagai batas Desa.
5. **Batas Desa** adalah pembatas wilayah administrasi pemerintahan antar Desa yang merupakan rangkaian titik-titik koordinat yang berada pada permukaan bumi dapat berupa tanda-tanda alam seperti igir/punggung gunung/pegunungan (watershed), median sungai dan/atau unsur buatan dilapangan yang dituangkan dalam bentuk

## TECHNICAL NOTES

1. **Total area of the Village/Kelurahan** refers to the Regulation of the Minister of Home Affairs of the Republic of Indonesia No. 45 of 2016 About Guidelines for Establishing Village Boundaries.
2. **Boundary** is a sign of separation between adjoining villages in the form of natural and artificial boundaries.
3. **Natural boundaries** are natural elements such as mountains, coastal rivers, lakes and so on, which are declared or designated as beaches, lakes and so on, which are declared or determined as village boundaries.
4. **Artificial boundaries** are man-made elements such as boundary pillars, roads, railways, irrigation canals and so on which are declared or set as village boundaries.
5. **Village boundaries** are the boundaries of the administrative area between villages which are a series of coordinate points located on the earth's surface which can be in the form of natural signs such as ridges/mountains/mountains (watershed), river medians and/or artificial elements in the field which are outlined in the form of map.

peta.

- |   |  |
|---|--|
| <p><b>6. Penetapan batas Desa</b> adalah proses penetapan batas Desa secara kartometrik di atas suatu peta dasar yang disepakati.</p>   | <p><b>6. Determination of village boundaries</b> is the process of determining village boundaries in a cartometric manner on an agreed base map.</p>   |
| <p><b>7. Metode kartometrik</b> adalah penelusuran/penarikan garis batas pada peta kerja dan pengukuran/perhitungan posisi titik, garis, jarak dan luas cakupan wilayah dengan menggunakan peta dasar dan informasi geospasial lainnya sebagai pendukung.</p>         | <p><b>7. The cartometric method</b> is tracing/drawing boundary lines on work maps and measuring/calculation of the position of points, lines, distances and area coverage using a base map and other geospatial information as support.</p>   |
| <p><b>8. Penegasan batas Desa</b> adalah kegiatan penentuan titik- titik koordinat batas Desa yang dapat dilakukan dengan metode kartometrik dan/atau survey dilapangan, yang dituangkan dalam bentuk peta batas dengan daftar titik- titik koordinat batas Desa.</p> | <p><b>8. Affirmation of Village boundaries</b> is an activity to determine the coordinates of the Village boundary points which can be carried out using a cartometric method and/or a field survey, which is outlined in the form of a boundary map with a list of coordinate points of the Village boundaries.</p> |
| <p><b>9. Jarak ke Ibukota Kecamatan</b> adalah jarak antara pusat Desa/ Kelurahan ke pusat Ibukota Kecamatan.</p>   | <p><b>9. Distance to the Capital of District</b> is the distance between the Village/ Kelurahan to the capital center of District.</p>   |



**ULASAN**

Berdasarkan posisi geografisnya, Kecamatan Peso Hilir memiliki batas-batas: Utara – Kecamatan Sekatak; Selatan – Kabupaten Berau; Barat – Kecamatan Peso; Timur – Desa Tanjung Palas Barat.

Wilayah administrasi Kecamatan Peso Hilir terdiri atas 6 Desa/Kelurahan. Desa Long Tunggu merupakan Desa/Kelurahan terbesar dengan luas 115,6 km<sup>2</sup> atau 6,2 persen dari total wilayah Kecamatan Peso Hilir.

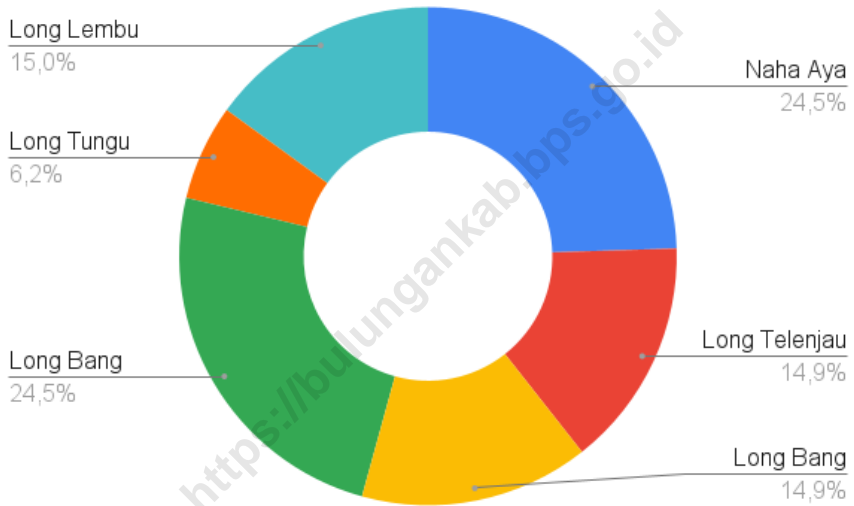
Di samping itu, Long Tunggu juga merupakan Ibukota Kecamatan Peso Hilir dengan jarak ke Ibukota Kabupaten sekitar 63 km.

**DESCRIPTION**

*Based on its geographical position, Peso Hilir District has the following boundaries: North – Sekatak District; South – Berau Regency; West – Peso District; East – Tanjung Palas Barat Village.*

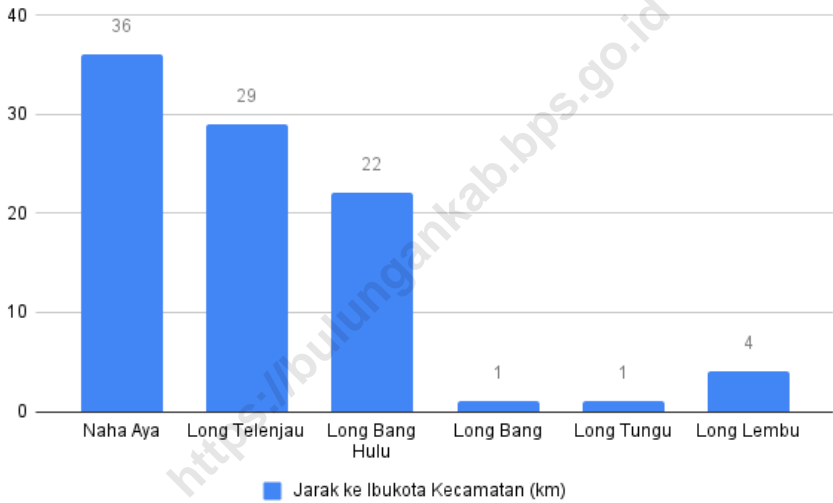
*The administrative area of Peso Hilir District consists of 6 Villages/Kelurahan. Long Tunggu Village is the largest village/Kelurahan with an area of 115,6 km<sup>2</sup> or 6,2 percent of the total area of Peso Hilir District.*

*In addition, Long Tunggu is also the capital of Peso Hilir District with a distance to the Regency Capital of about 63 km.*



Sumber/Source : BPS, Pendataan Potensi Desa (Podes) 2022/BPS-Statistics Indonesia, Village Potential Data Collecting 2021

**Gambar 1.1** **Luas Daerah menurut Desa/Kelurahan (%), 2021**  
**Figures** **Total Area by Village/Kelurahan (%), 2021**



Sumber/Source: BPS, Pendataan Potensi Desa (Podes) 2022/BPS-Statistics Indonesia, Village Potential Data Collecting 2021

**Gambar**  
**Figures**

1.2

**Jarak ke Ibukota Kecamatan Menurut Desa/Kelurahan di Kecamatan Pesohilir (km), 2021**  
**Distance to the District Capital by Village/Kelurahan in Pesohilir District (km), 2021**

**Tabel**  
**Table** 1.1

**Luas Daerah Menurut Desa/Kelurahan di Kecamatan Peso Hilir, 2021**  
**Total Area by Villages/Kelurahan in Peso Hilir District, 2021**

<b>Desa/Kelurahan Village/Kelurahan</b>	<b>Luas Total Area (km<sup>2</sup>/sq.km)</b>	<b>Persentase terhadap Luas Kecamatan Percentage to District Area</b>
(1)	(2)	(3)
Naha Aya	455,48	24,5
Long Telenjau	276,58	14,88
Long Bang Hulu	277	14,9
Long Bang	455,48	24,5
Long Tunggu	115,6	6,22
Long Lembu	279	15
<b>Peso Hilir</b>	<b>1859,14</b>	<b>100</b>

Catatan/Note: BPS tidak melaksanakan kegiatan Pendataan Potensi Desa (Podes) pada periode tahun 2022 dan 2023

Sumber/Source: BPS, Pendataan Potensi Desa (Podes) 2022/BPS-Statistics Indonesia, Village Potential Data Collecting 2021

**Tabel** 1.2  
**Table**

**Jarak ke Ibukota Kecamatan dan Ibukota Kabupaten/Kota Menurut Desa/Kelurahan di Kecamatan Pesohilir (km), 2021**  
*Distance to the District Capital and Regency/Municipal Capital by Villages/Kelurahan in Pesohilir District (km), 2021*

<b>Desa/Kelurahan</b> <i>Village/Kelurahan</i>	<b>Jarak ke Ibukota Kecamatan</b> <i>Distance to District Capital</i>	<b>Jarak ke Ibukota Kabupaten/ Kota</b> <i>Distance to Regency/Municipal Capital</i>
(1)	(2)	(3)
Naha Aya	36	100
Long Telenjau	29	92
Long Bang Hulu	22	85
Long Bang	1	65
Long Tunggu	1	63
Long Lembu	4	55

Catatan/Note: BPS tidak melaksanakan kegiatan Pendataan Potensi Desa (Podes) pada periode tahun 2022 dan 2023  
Sumber/Source: BPS, Pendataan Potensi Desa (Podes) 2022/BPS-Statistics Indonesia, Village Potential Data Collecting 2021

<https://bulungankab.bps.go.id>

02

**PEMERINTAHAN  
GOVERNMENT**







## PENJELASAN TEKNIS

## TECHNICAL NOTES

1. **Menurut Undang-Undang Nomor 6 Tahun 2014 tentang Desa**, pemerintah desa adalah kepala desa atau yang disebut dengan nama lain dibantu perangkat desa sebagai unsur penyelenggara pemerintahan desa. Perangkat desa terdiri atas sekretaris desa (yang memimpin sekretariat desa) dan perangkat desa lainnya (terdiri atas sekretariat desa, pelaksana kewilayahan, dan pelaksana teknis).
  2. **Sekretariat desa** dipimpin oleh sekretaris desa dibantu oleh unsur staf sekretariat yang bertugas membantu kepala desa dalam bidang administrasi pemerintahan. Sekretariat desa paling banyak terdiri atas 3 (tiga) urusan yaitu urusan tata usaha dan umum, urusan keuangan, dan urusan perencanaan, dan paling sedikit 2 (dua) urusan yaitu urusan umum dan perencanaan, dan urusan keuangan.
  3. **Pelaksana teknis** merupakan unsur pembantu kepala desa sebagai pelaksana tugas operasional. Pelaksana teknis paling banyak terdiri atas 3 (tiga) seksi yaitu seksi pemerintahan, seksi kesejahteraan dan seksi pelayanan, paling sedikit 2 (dua) seksi yaitu seksi pemerintahan,
1. **According to Law Number 6 of 2014 concerning Villages**, the village government is the village head or what is called by another name assisted by village officials as an element of village administration. The village apparatus consists of the village secretary (who leads the village secretariat) and other village apparatus (consisting of the village secretariat, regional executives, and technical implementers).
  2. **The village secretariat** is led by the village secretary assisted by elements of the secretariat staff who are tasked with assisting the village head in the field of government administration. The village secretariat consists of at most 3 (three) affairs, namely administrative and general affairs, financial affairs, and planning matters, and at least 2 (two) affairs, namely general affairs and planning, and financial affairs.
  3. **The technical implementer** is the assistant element of the village head as the executor of operational tasks. Technical implementers consist of at most 3 (three) sections, namely the government section, the welfare section and the service section, at least 2 (two) sections, namely the government section,

serta seksi kesejahteraan dan pelayanan.

- 4. Pelaksana Kewilayahan** merupakan unsur pembantu Kepala Desa sebagai satuan tugas kewilayahan. Jumlah unsur Pelaksana Kewilayahan (Kadus, Ketua RT, dll) ditentukan secara proporsional antara pelaksana kewilayahan yang dibutuhkan dengan kemampuan keuangan desa serta memperhatikan luas wilayah kerja, karakteristik, geografis, jumlah kepadatan penduduk, serta sarana prasarana penunjang tugas.

*and the welfare and service section.*

- 4. The Regional Executive** is an assistant element of the Village Head as a regional task force. The number of elements of the Regional Executive (Kadus, Head of RT, etc.) is determined proportionally between the required regional implementers and the village's financial capacity and takes into account the size of the work area, characteristics, geography, population density, as well as supporting infrastructure for the task.

<https://bulungkalitane.go.id>

**ULASAN**

Jumlah SLS terbanyak di bawah desa/kelurahan di Kecamatan Peso Hilir terdapat di Desa Long Tungu dengan jumlah 8 SLS.

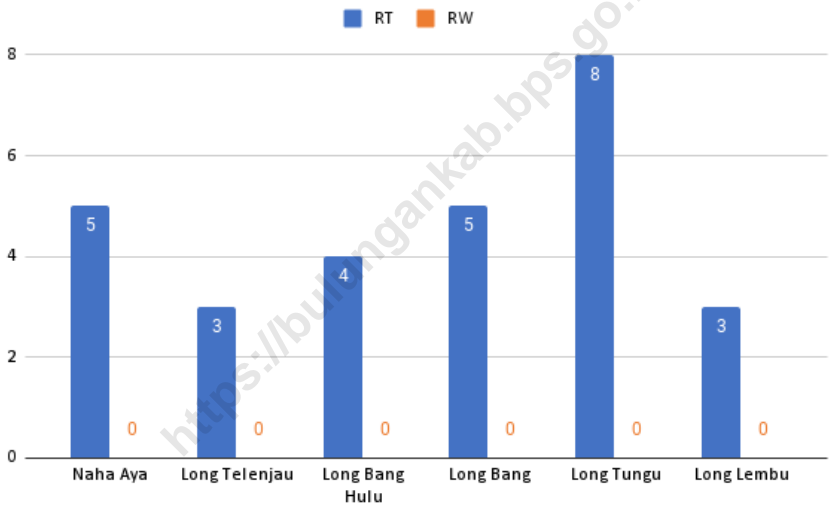
Setiap desa/kelurahan di Kecamatan Peso Hilir memiliki Aparatur Pemerintah Desa/Kelurahan sebagai unsur penyelenggara pemerintahan desa/kelurahan. Jumlah Pegawai Negeri Sipil di Kecamatan Peso Hilir adalah 11 orang, yang semuanya berkantor di Kantor Pemerintah Daerah Kecamatan Peso Hilir.

**DESCRIPTION**

*The largest number of SLS under villages/sub-districts in Peso Hilir District is in Long Tungu Village with a total of 8 SLS.*

*Each village/sub-district in Peso Hilir District has Village/Sub-district Government Apparatus as an element of village/sub-district government administration. The number of Civil Servants in Peso Hilir District is 11 people, all of whom work at the Peso Hilir District Regional Government Office.*

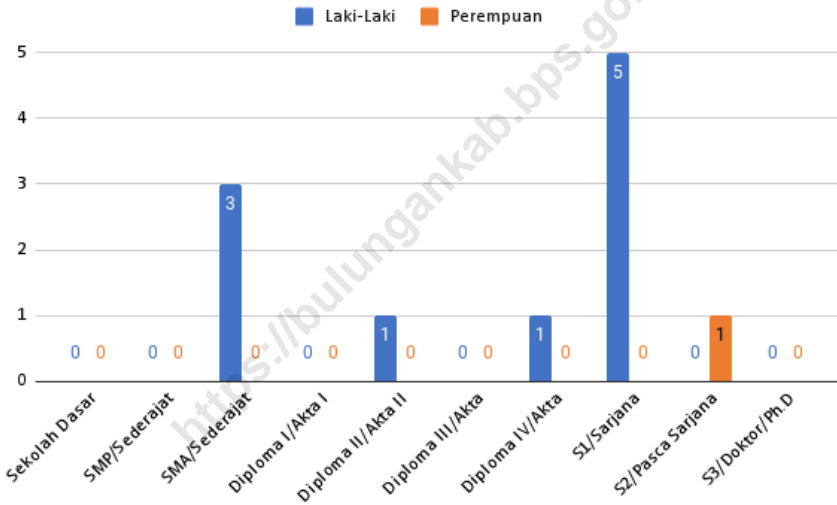
<https://bulungan.gov.id>



Sumber/Source: Updating Enumeration Area SLS 2024

**Gambar** 2.1  
**Figures**

**Jumlah Rukun Warga (RW) dan Rukun Tetangga (RT) Menurut Desa/Kelurahan di Kecamatan Peso Hilir, 2023**  
**Number of Rukun Warga and Rukun Tetangga by Villages<sup>1</sup>/Kelurahan in Peso Hilir District, 2023**



Sumber/Source: Badan Kepegawaian dan Pembangunan Sumber Daya Manusia Kabupaten Bulungan/ Bulungan Regency Human Resources Development and Personnel Agency

**Gambar** 2.2  
**Figures**

**Jumlah Pegawai Negeri Sipil Pemerintah Daerah Kecamatan Peso Hilir Menurut Tingkat Pendidikan dan Jenis Kelamin, 2023**  
**Number of Civil Servants of Peso Hilir District Government by Educational Level and Sex, 2023**

## 2.1 WILAYAH ADMINISTRATIF ADMINISTRATIVE AREA

**Tabel 2.1.1** Jumlah Rukun Warga (RW) dan Rukun Tetangga (RT) Menurut Desa/Kelurahan di Kecamatan Peso Hilir, 2023  
**Table** *Number of Rukun Warga and Rukun Tetangga by Villages'/Kelurahan in Peso Hilir District, 2023*

Desa/Kelurahan Village/Kelurahan	Rukun Warga (RW)	Rukun Tetangga (RT)
(1)	(2)	(3)
Naha Aya	5	0
Long Telenjau	3	0
Long Bang Hulu	4	0
Long Bang	5	0
Long Tunggu	8	0
Long Lembu	3	0
<b>Peso Hilir</b>	<b>28</b>	<b>0</b>

Sumber/Source: Updating Enumeration Area SLS 2024

## 2.2 SUMBER DAYA MANUSIA HUMAN RESOURCES

**Tabel 2.2.1** Jumlah Pegawai Negeri Sipil Menurut Pemerintah Daerah dan Jenis Kelamin di Kecamatan Peso Hilir, 2023  
**Table** *Number of Civil Servants by Local Government and Sex in Peso Hilir District, 2023*

Pemerintah Daerah <i>Local Government</i>	Laki-Laki <i>Male</i>	Perempuan <i>Female</i>	Jumlah <i>Total</i>
(1)	(2)	(3)	(4)
Pemerintah Daerah Kecamatan Peso Hilir <i>Peso Hilir District Government</i>	10	1	11
Pemerintah Daerah Desa Naha Aya <i>Naha Aya Village Government</i>	0	0	0
Pemerintah Daerah Desa Long Telenjau <i>Long Telenjau Village Government</i>	0	0	0
Pemerintah Daerah Desa Long Bang Hulu <i>Long Bang Hulu Village Government</i>	0	0	0
Pemerintah Daerah Desa Long Bang <i>Long Bang Village Government</i>	0	0	0
Pemerintah Daerah Desa Long Tunggu <i>Long Tunggu Village Government</i>	0	0	0
Pemerintah Daerah Desa Long Lembu <i>Long Lembu Village Government</i>	0	0	0

Sumber/Source: Badan Kepegawaian dan Pembangunan Sumber Daya Manusia Kabupaten Bulungan/ Bulungan Regency Human Resources Development and Personnel Agency

**Tabel** 2.2.2  
**Table**

**Jumlah Pegawai Negeri Sipil Pemerintah Daerah  
Kecamatan Peso Hilir Menurut Tingkat Pendidikan dan  
Jenis Kelamin, 2023**  
*Number of Civil Servants of Peso Hilir District Government  
by Educational Level and Sex, 2023*

<b>Tingkat Pendidikan</b> <i>Educational Level</i>	<b>Laki-Laki</b> <i>Male</i>	<b>Perempuan</b> <i>Female</i>	<b>Jumlah</b> <i>Total</i>
(1)	(2)	(3)	(4)
Sekolah Dasar (SD) <i>Primary School</i>	0	0	0
SMP/Sederajat <i>Junior High School</i>	0	0	0
SMA/Sederajat <i>Senior High School</i>	3	0	3
Diploma I/Akta I <i>Diploma I/Akta I</i>	0	0	0
Diploma II/Akta II <i>Diploma II/Akta II</i>	1	0	1
Diploma III/Akta III <i>Diploma III/Akta III</i>	0	0	0
Diploma IV/Akta IV <i>Diploma IV/Akta IV</i>	1	0	1
S1/Sarjana <i>Under Graduate/Bachelor</i>	5	0	5
S2/Pasca Sarjana <i>Graduate</i>	0	1	1
S3/Doktor/Ph.D <i>Post Graduate</i>	0	0	0
<b>Jumlah/Total</b>	<b>10</b>	<b>1</b>	<b>11</b>

Sumber/Source: Badan Kepegawaian dan Pembangunan Sumber Daya Manusia Kabupaten Bulungan/ Bulungan Regency Human Resources Development and Personnel Agency




<https://bulungankab.bps.go.id>

<https://bulungankab.bps.go.id>

03

**PENDUDUK  
POPULATION**





## PENJELASAN TEKNIS

1. **Sumber data kependudukan** yang digunakan berasal dari Dinas Kependudukan dan Pencatatan Sipil dengan konsep dan definisi yang mengacu pada Permendagri RI No 65 Tahun 2010 Tentang Pedoman Penyusunan Profil Perkembangan Kependudukan.
2. **Penduduk** adalah warga negara indonesia dan orang asing yang bertempat tinggal di Indonesia.
3. **Data kependudukan** adalah data perorangan dan/ atau data agregat yang terstruktur sebagai hasil dari kegiatan Pendaftaran Penduduk dan Pencatatan Sipil.
4. **Rasio Kepadatan Penduduk** yaitu angka yang menyatakan perbandingan antara banyaknya penduduk terhadap luas wilayah atau berapa banyaknya penduduk per kilometer persegi pada periode tahun tertentu.
5. **Rasio jenis kelamin** adalah suatu angka yang menunjukkan perbandingan banyaknya jumlah penduduk laki-laki dan banyaknya jumlah penduduk perempuan pada suatu daerah dan waktu tertentu.

## TECHNICAL NOTES

1. **The source of population data used comes from the Department of Population and Civil Registration with concepts and definitions referring to the Regulation of the Minister of Home Affairs of the Republic of Indonesia No. 65 of 2010 concerning Guidelines for Compiling a Population Development Profile.**
2. **Residents are Indonesian citizens and foreigners residing in Indonesia.**
3. **Population data is individual data and/or structured aggregate data as a result of Population Registration and Civil Registration activities.**
4. **Population Density Ratio is a number that expresses the ratio between the number of residents to the area or how many people per square kilometer in a certain year period.**
5. **The sex ratio is a number that shows the ratio of the number of male residents and the number of female residents in a certain area and time.**

<https://bulungankab.bps.go.id>

**ULASAN**

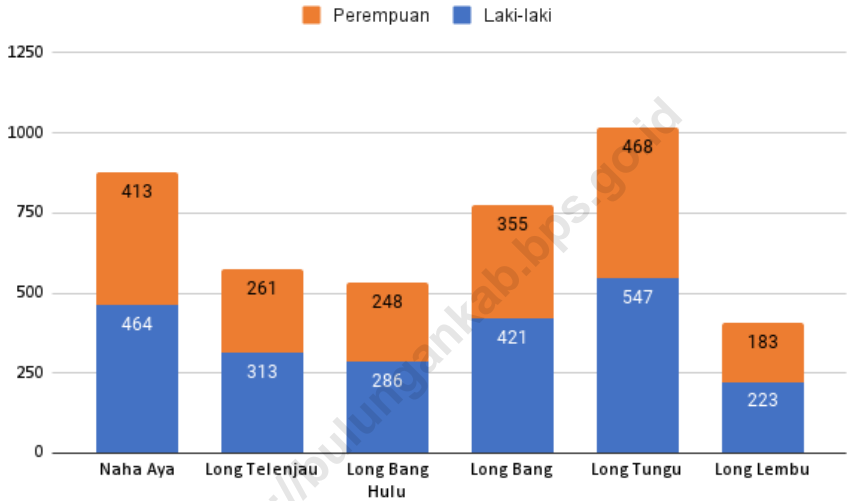
Kecamatan Peso Hilir memiliki penduduk berjumlah 4182 jiwa dengan 2254 laki-laki dan 1928 perempuan. Penduduk terbesar terdapat di wilayah desa Long Tunggu dengan jumlah penduduk 1015 jiwa yaitu sekitar 24,27 persen penduduk di Kecamatan Peso Hilir.

Lalu, rasio jenis kelamin di Kecamatan Peso Hilir yaitu 116,91 yang artinya terdapat sekitar 117 laki laki untuk setiap 100 perempuan di Kecamatan Peso Hilir.

**DESCRIPTION**

*Peso Hilir District has a population of 4182 people with 2254 men and 1928 women. The largest population is in the Long Tunggu village area with a population of 1015 people, which is around 24.27 percent of the population in Peso Hilir District.*

*Then, the sex ratio in Peso Hilir District is 116.91, which means there are around 117 men for every 100 women in Peso Hilir District.*

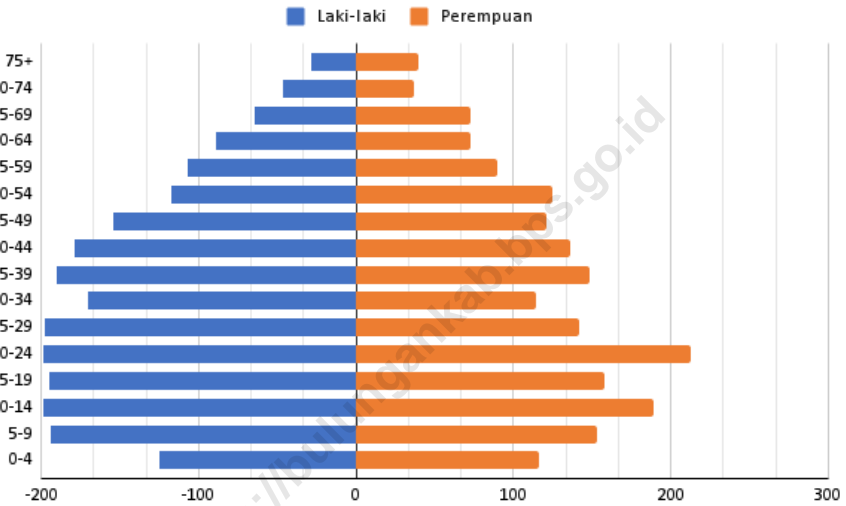


Sumber/Source: Dinas Kependudukan dan Pencatatan Sipil Kabupaten Bulungan/ *Population and Civil Registration Service of Bulungan Regency*

**Gambar** 3.1  
**Figures**

**Penduduk Menurut Jenis Kelamin dan Desa/Kelurahan di Kecamatan Peso Hilir, 2023**  
***Population by Sex and Village/Sub-district in Peso Hilir District, 2023***





Sumber/Source: Dinas Kependudukan dan Pencatatan Sipil Kabupaten Bulungan/ Population and Civil Registration Service of Bulungan Regency

**Gambar 3.2**  
**Figures**

**Jumlah Penduduk Menurut Kelompok Umur dan Jenis Kelamin di Kecamatan Peso Hilir, 2023**  
**Population by Age Groups and Sex in Peso Hilir District, 2023**

**Tabel 3.1** **Penduduk, Distribusi Persentase Penduduk, Kepadatan Penduduk, Rasio Jenis Kelamin Penduduk Menurut Desa/ Kelurahan di Kecamatan Peso Hilir, 2023**  
***Population, Percentage Distribution of Population, Population Density, and Population Sex Ratio by Villages/ Kelurahan in Peso Hilir District, 2023***

Desa/Kelurahan <i>Village/Kelurahan</i>	Penduduk/ <i>Population</i>		
	Laki-Laki/ <i>Male</i>	Perempuan/ <i>Female</i>	Jumlah/ <i>Total</i>
(1)	(2)	(3)	(4)
Naha Aya	464	413	877
Long Telenjau	313	261	574
Long Bang Hulu	286	248	534
Long Bang	421	355	776
Long Tungu	547	468	1015
Long Lembu	223	183	406
<b>Peso Hilir</b>	<b>2254</b>	<b>1928</b>	<b>4182</b>

Lanjutan Tabel/*Continued Table 3.1*

<b>Desa/Kelurahan Village/Kelurahan</b>	<b>Persentase Penduduk Percentage of Total Population</b>	<b>Kepadatan Penduduk (per km<sup>2</sup>) Population Density per sq.km</b>	<b>Rasio Jenis Kelamin Penduduk Population Sex Ratio</b>
(1)	(5)	(6)	(7)
Naha Aya	20.97	1.93	112.35
Long Telenjau	13.73	2.08	119.92
Long Bang Hulu	12.77	1.93	115.32
Long Bang	18.56	1.70	118.59
Long Tunggu	24.27	8.78	116.88
Long Lembu	9.71	1.46	121.86
<b>Peso Hilir</b>	<b>100.00</b>	<b>2.25</b>	<b>116.91</b>

Sumber/*Source*: Dinas Kependudukan dan Pencatatan Sipil Kabupaten Bulungan/ *Population and Civil Registration Service of Bulungan Regency*

**Tabel**  
**Table** 3.2


**Jumlah Penduduk Menurut Kelompok Umur dan Jenis Kelamin di Kecamatan Peso Hilir, 2023**  
**Population by Age Groups and Sex in Peso Hilir District, 2023**

Kelompok Umur <i>Age Groups</i>	Jenis Kelamin/Sex		
	Laki-Laki <i>Male</i>	Perempuan <i>Female</i>	Jumlah <i>Total</i>
(1)	(2)	(3)	(4)
0-4	125	116	241
5-9	194	153	347
10-14	199	189	388
15-19	195	158	353
20-24	199	213	412
25-29	198	142	340
30-34	170	114	284
35-39	190	148	338
40-44	179	136	315
45-49	154	121	275
50-54	117	125	242
55-59	107	90	197
60-64	89	73	162
65-69	64	73	137
70-74	46	37	83
75+	28	40	68
<b>Peso Hilir</b>	<b>2254</b>	<b>1928</b>	<b>4182</b>

Sumber/Source: Dinas Kependudukan dan Pencatatan Sipil Kabupaten Bulungan/ *Population and Civil Registration Service of Bulungan Regency*

04

**SOSIAL DAN KESEJAHTERAAN RAKYAT**  
***SOCIAL AND WELFARE***





**PENJELASAN TEKNIS**

1. **Lembaga pendidikan** adalah lembaga yang menghasilkan siswa yang lulus dan diakui/disahkan oleh Kementerian Pendidikan dan Kebudayaan yang dibuktikan dengan sertifikat/ijazah.
2. **RA/BA** meliputi Raudatul Athfal (RA) dan Bustanul Athfal (BA).
3. **Akademi/Perguruan Tinggi**, meliputi Akademi, Politeknik, Sekolah Tinggi, Institut dan Universitas.

**TECHNICAL NOTES**

1. **Educational institutions** are institutions that produce students who graduate and are recognized/authorized by the Ministry of Education and Culture as evidenced by certificates/diplomas.
2. **RA/BA** includes Raudatul Athfal (RA) and Bustanul Athfal (BA).
3. **Academies / Colleges**, including academies, Polytechnics, Colleges, Institutes and Universities.

<https://bulungankab.bps.go.id>



**ULASAN****DESCRIPTION****Pendidikan**

Kecamatan Peso Hilir memiliki beberapa fasilitas pendidikan, di antaranya enam Sekolah Dasar (SD) dan empat Sekolah Menengah Pertama (SMP).

**Kesehatan**

Di Kecamatan Peso Hilir terdapat satu puskesmas rawat inap. Saat ini, lima orang warga mengalami kekurangan gizi.

**Perumahan dan Lingkungan**

Empat desa di Kecamatan Peso Hilir menggunakan mata air sebagai sumber air minum, sedangkan dua desa lainnya menggunakan sungai dan air hujan sebagai sumber air minum. Sebanyak 367 keluarga menggunakan listrik PLN, sementara 621 keluarga menggunakan listrik non-PLN. Lima desa menggunakan listrik dari pemerintah sebagai sumber penerangan, sedangkan satu desa menggunakan listrik non-pemerintah. Seluruh desa/kelurahan di Kecamatan Peso Hilir menggunakan jamban sendiri untuk buang air besar.

**Agama dan Sosial Lainnya**

Di Kecamatan Peso Hilir terdapat beberapa tempat ibadah, termasuk dua masjid, dua musholla, 12 gereja

**Education**

*Peso Hilir District has several educational facilities, including six elementary schools (SD) and four junior high schools (SMP).*

**Health**

*The health facility in Peso Hilir District is an inpatient puskesmas (health center). Currently, five residents are suffering from malnutrition.*

**Housing and Environment**

*Four villages in Peso Hilir District use springs as their primary source of drinking water, while the other two villages rely on rivers and rainwater. A total of 367 families use PLN electricity, whereas 621 families use non-PLN electricity. Five villages receive electricity from the government, while one village uses non-government electricity. All villages/kelurahan in Peso Hilir District have private latrines for sanitation.*

**Religion and Other Social Aspects**

*There are several places of worship in Peso Hilir District, including two mosques, two prayer rooms, 12 Christian*

Kristen, dan enam gereja Katolik.

*churches, and six Catholic churches.*

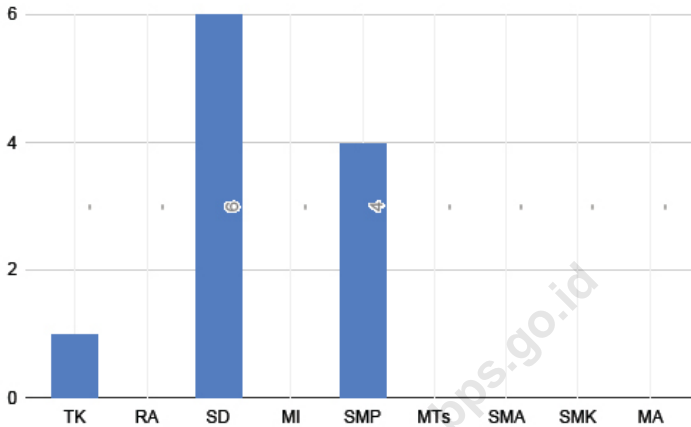
### **Bencana Alam**

Pada tahun 2021, Kecamatan Peso Hilir mengalami bencana alam berupa banjir di dua desa, yaitu Naha Aya dan Long Lembu. Tidak ada korban jiwa dalam kejadian tersebut.

### ***Natural Disasters***

*In 2021, Peso Hilir District was affected by natural disasters, including flooding in two villages, Naha Aya and Long Lembu. Fortunately, there were no casualties from these events.*

<https://bulungankab.bps.go.id>



- Catatan/Note: <sup>3</sup>Seluruh Raudatul Athfal (RA) berstatus swasta/All Raudatul Athfal (RA) are private
- Sumber/Source: <sup>1</sup> Kementerian Pendidikan, Kebudayaan, Riset, dan Teknologi; <https://dapo.kemdikbud.go.id/sp>; data semester genap per tanggal 3 September 2024 /Ministry of Education, Culture, Research, and Technology; <https://dapo.kemdikbud.go.id/sp>; even semester data as of 3 September 2024
- <sup>2</sup> Kementerian Agama, EMIS, data semester genap laporan sampai dengan 30 Juni 2024/Ministry of Religious Affairs, EMIS, odd semester report data up to 30 June 2024
- <sup>4</sup> Kementerian Pendidikan, Kebudayaan, Riset, dan Teknologi; Sistem Data Pokok Pendidikan; data semester ganjil laporan sampai dengan 30 November 2023/Ministry of Education, Culture, Research, and Technology; Basic Education Data System; odd semester report data up to 30 November 2023

**Gambar** 4.1  
**Figures**

**Banyaknya Fasilitas Sekolah Menurut Tingkat Pendidikan di Kecamatan Pesohilir, 2023/2024**  
**Number of Educational Facilities by Educational Level in Pesohilir District, 2023/2024**

#### 4.1 PENDIDIKAN EDUCATION

**Tabel 4.1.1** Banyaknya Desa<sup>1</sup>/Kelurahan yang Memiliki Fasilitas Sekolah Menurut Tingkat Pendidikan di Kecamatan Peso Hilir, 2021–2023  
*Number of Villages<sup>1</sup>/Kelurahan Having Educational Facilities by Educational Level in Peso Hilir District, 2021–2023*

Tingkat Pendidikan <i>Educational Level</i>	2021 <sup>2</sup>	2022 <sup>3</sup>	2023 <sup>3</sup>
(1)	(2)	(3)	(4)
Sekolah Dasar (SD) <i>Primary School</i>			
Madrasah Ibtidaiyah (MI) <i>Madrasah Ibtidaiyah</i>			
Sekolah Menengah Pertama (SMP) <i>Junior High School</i>			
Madrasah Tsanawiyah (MTs) <i>Madrasah Tsanawiyah (MTs)</i>			
Sekolah Menengah Atas (SMA) <i>Senior High School</i>			
Sekolah Menengah Kejuruan (SMK) <i>Vocational High School</i>			
Madrasah Aliyah (MA) <i>Madrasah Aliyah</i>			
Akademi/Perguruan Tinggi <i>Academy/University</i>			

Catatan/Note: <sup>1</sup> Desa pada tabel ini termasuk Unit Permukiman Transmigrasi (UPT) yang masih dibina oleh kementerian terkait/  
*Villages in this table include Transmigration Settlement Unit which is still fostered by the relevant ministries.*

Sumber/Source: <sup>2</sup> Badan Pusat Statistik, Pendataan Potensi Desa (Podes)/BPS–Statistics Indonesia, Village Potential Data Collecting

<sup>3</sup> ...

**Tabel** 4.1.2  
**Table**

**Jumlah Sekolah Menurut Tingkat Pendidikan di Kecamatan  
Peso Hilir, 2023/2024**  
**Number of Schools by Educational Level in Peso Hilir District,  
2023/2024**

Tingkat Pendidikan Educational Level	Negeri/Public	Swasta/Private	Jumlah/Total
(1)	(2)	(3)	(4)
Taman Kanak-Kanak (TK) <sup>1</sup> <i>Kindergarten</i> <sup>1</sup>	-	1	1
Raudatul Athfal (RA) <sup>2</sup> <i>Raudatul Athfal (RA)</i> <sup>2</sup>	-	- <sup>3</sup>	...
Sekolah Dasar (SD) <sup>4</sup> <i>Elementary Schools</i> <sup>4</sup>	6	-	6
Madrasah Ibtidaiyah (MI) <sup>2</sup> <i>Madrasah Ibtidaiyah (MI)</i> <sup>2</sup>	-	-	-
Sekolah Menengah Pertama (SMP) <sup>4</sup> <i>Junior High Schools</i> <sup>4</sup>	4	-	4
Madrasah Tsanawiyah (MTs) <sup>2</sup> <i>Madrasah Tsanawiyah (MTs)</i> <sup>2</sup>	-	-	-
Sekolah Menengah Atas (SMA) <sup>4</sup> <i>Senior High Schools</i> <sup>4</sup>	-	-	-
Sekolah Menengah Kejuruan (SMK) <sup>4</sup> <i>Vocational High Schools</i> <sup>4</sup>	-	-	-
Madrasah Aliyah (MA) <sup>2</sup> <i>Madrasah Aliyah (MA)</i> <sup>2</sup>	-	-	-

Catatan/Note: <sup>3</sup>Seluruh Raudatul Athfal (RA) berstatus swasta/All Raudatul Athfal (RA) are private

Sumber/Source: <sup>1</sup> Kementerian Pendidikan, Kebudayaan, Riset, dan Teknologi; <https://dapo.kemdikbud.go.id/sp>; data semester genap per tanggal 3 September 2024 /Ministry of Education, Culture, Research, and Technology; <https://dapo.kemdikbud.go.id/sp>; even semester data as of 3 September 2024

<sup>2</sup> Kementerian Agama, EMIS, data semester genap laporan sampai dengan 30 Juni 2024/Ministry of Religious Affairs, EMIS, odd semester report data up to 30 June 2024

<sup>4</sup> Kementerian Pendidikan, Kebudayaan, Riset, dan Teknologi; Sistem Data Pokok Pendidikan; data semester ganjil laporan sampai dengan 30 November 2023/Ministry of Education, Culture, Research, and Technology; Basic Education Data System; odd semester report data up to 30 November 2023

**Tabel 4.1.3** Jumlah Guru Menurut Tingkat Pendidikan di Kecamatan Peso Hilir, 2023/2024  
**Table** Number of Teachers by Educational Level in Peso Hilir District, 2023/2024

Tingkat Pendidikan Educational Level	Negeri/Public	Swasta/Private	Jumlah/Total
(1)	(2)	(3)	(4)
Taman Kanak-Kanak (TK) <sup>1</sup> Kindergarten <sup>1</sup>	-	2	2
Raudatul Athfal (RA) <sup>2</sup> Raudatul Athfal (RA) <sup>2</sup>	-	- <sup>3</sup>	...
Sekolah Dasar (SD) <sup>4,5</sup> Elementary Schools <sup>4,5</sup>	34	-	34
Madrasah Ibtidaiyah (MI) <sup>2</sup> Madrasah Ibtidaiyah (MI) <sup>2</sup>	-	-	-
Sekolah Menengah Pertama (SMP) <sup>4,5</sup> Junior High Schools <sup>4,5</sup>	25	-	25
Madrasah Tsanawiyah (MTs) <sup>2</sup> Madrasah Tsanawiyah (MTs) <sup>2</sup>	-	-	-
Sekolah Menengah Atas (SMA) <sup>4,5</sup> Senior High Schools <sup>4,5</sup>	-	-	-
Sekolah Menengah Kejuruan (SMK) <sup>4,5</sup> Vocational High Schools <sup>4,5</sup>	-	-	-
Madrasah Aliyah (MA) <sup>2</sup> Madrasah Aliyah (MA) <sup>2</sup>	-	-	-

Catatan/Note: <sup>3</sup> Seluruh Raudatul Athfal (RA) berstatus swasta/All Raudatul Athfal (RA) are private

<sup>5</sup> Jumlah guru termasuk kepala sekolah dan guru/The total of teachers including headmaster and teacher.

Sumber/Source: <sup>1</sup> Kementerian Pendidikan, Kebudayaan, Riset, dan Teknologi; <https://dapo.kemdikbud.go.id/sp>; data semester genap per tanggal 3 September 2024 /Ministry of Education, Culture, Research, and Technology; <https://dapo.kemdikbud.go.id/sp>; even semester data as of 3 September 2024

<sup>2</sup> Kementerian Agama, EMIS, data semester genap laporan sampai dengan 30 Juni 2024/Ministry of Religious Affairs, EMIS, odd semester report data up to 30 June 2024

<sup>4</sup> Kementerian Pendidikan, Kebudayaan, Riset, dan Teknologi; Sistem Data Pokok Pendidikan; data semester ganjil laporan sampai dengan 30 November 2023/Ministry of Education, Culture, Research, and Technology; Basic Education Data System; odd semester report data up to 30 November 2023

**Tabel 4.1.4** Jumlah Murid Menurut Tingkat Pendidikan di Kecamatan Pesohilir, 2023/2024  
**Table** Number of Pupils by Educational Level in Pesohilir District, 2023/2024

Tingkat Pendidikan Educational Level	Negeri/Public	Swasta/Private	Jumlah/Total
(1)	(2)	(3)	(4)
Taman Kanak-Kanak (TK) <sup>1</sup> Kindergarten <sup>1</sup>	-	19	19
Raudatul Athfal (RA) <sup>2</sup> Raudatul Athfal (RA) <sup>2</sup>	-	- <sup>3</sup>	...
Sekolah Dasar (SD) <sup>4</sup> Elementary Schools <sup>4</sup>	421	-	421
Madrasah Ibtidaiyah (MI) <sup>2</sup> Madrasah Ibtidaiyah (MI) <sup>2</sup>	-	-	-
Sekolah Menengah Pertama (SMP) <sup>4</sup> Junior High Schools <sup>4</sup>	190	-	190
Madrasah Tsanawiyah (MTs) <sup>2</sup> Madrasah Tsanawiyah (MTs) <sup>2</sup>	-	-	-
Sekolah Menengah Atas (SMA) <sup>4</sup> Senior High Schools <sup>4</sup>	-	-	-
Sekolah Menengah Kejuruan (SMK) <sup>4</sup> Vocational High Schools <sup>4</sup>	-	-	-
Madrasah Aliyah (MA) <sup>2</sup> Madrasah Aliyah (MA) <sup>2</sup>	-	-	-

Catatan/Note: <sup>3</sup> Seluruh Raudatul Athfal (RA) berstatus swasta/All Raudatul Athfal (RA) are private

Sumber/Source: <sup>1</sup> Kementerian Pendidikan, Kebudayaan, Riset, dan Teknologi; <https://dapo.kemdikbud.go.id/sp>; data semester genap per tanggal 3 September 2024 /Ministry of Education, Culture, Research, and Technology; <https://dapo.kemdikbud.go.id/sp>; even semester data as of 3 September 2024

<sup>2</sup> Kementerian Agama, EMIS, data semester genap laporan sampai dengan 30 Juni 2024/Ministry of Religious Affairs, EMIS, odd semester report data up to 30 June 2024

<sup>4</sup> Kementerian Pendidikan, Kebudayaan, Riset, dan Teknologi; Sistem Data Pokok Pendidikan; data semester ganjil laporan sampai dengan 30 November 2023/Ministry of Education, Culture, Research, and Technology; Basic Education Data System; odd semester report data up to 30 November 2023

## 4.2 KESEHATAN HEALTH

**Tabel 4.2.1** Banyaknya Desa<sup>1</sup>/Kelurahan yang Memiliki Sarana Kesehatan Menurut Jenis Sarana Kesehatan di Kecamatan Peso Hilir, 2021–2023  
**Number of Villages<sup>1</sup>/Kelurahan Health Facilities by Type of Health Facilities in Peso Hilir District, 2021–2023**

Jenis Sarana Kesehatan Type of Health Facilities	2021 <sup>2</sup>	2022 <sup>3</sup>	2023 <sup>3</sup>
(1)	(2)	(3)	(4)
Rumah Sakit Hospital	-	...	...
Rumah Sakit Bersalin Maternity Hospital	-	...	...
Poliklinik/Balai Pengobatan Polyclinic	-	...	...
Puskesmas Rawat Inap Public Health Center with Inpatient Care	1	...	...
Puskesmas Tanpa Rawat Inap Public Health Center without Inpatient Care	-	...	...
Apotek Pharmacy	-	...	...

Catatan/Note: <sup>1</sup> Desa pada tabel ini termasuk Unit Permukiman Transmigrasi (UPT) yang masih dibina oleh kementerian terkait/  
Villages in this table include Transmigration Settlement Unit which is still fostered by the relevant ministries.

Sumber/Source: <sup>2</sup> Badan Pusat Statistik, Pendataan Potensi Desa (Podes)/BPS-Statistics Indonesia, Village Potential Data Collecting

<sup>3</sup> Tidak dilaksanakan Pendataan Potensi Desa (Podes) pada tahun 2022-2023, sehingga data tidak tersedia/ Village Potential Data Collecting (Podes) was not conducted in 2022-2023, so the data is unavailable.



**Tabel** 4.2.2  
**Table**

**Banyaknya Warga Penderita Kekurangan Gizi Menurut Desa/Kelurahan di Kecamatan Peso Hilir, 2020**  
**Number of People with Malnutrition by Villages/Kelurahan in Peso Hilir District, 2020**

<b>Desa/Kelurahan</b> <b>Village/Kelurahan</b>	<b>2020</b>
(1)	(2)
Naha Aya	-
Long Telenjau	-
Long Bang Hulu	-
Long Bang	5
Long Tunggu	-
Long Lembu	-
<b>Peso Hilir</b>	<b>5</b>

Catatan/Note: -

Sumber/Source: Badan Pusat Statistik, Pendataan Potensi Desa (Podes) 2021/BPS-Statistics Indonesia, Village Potential Data Collecting 2021

### 4.3 PERUMAHAN DAN LINGKUNGAN HOUSING AND ENVIRONMENT

**Tabel 4.3.1** Banyaknya Desa<sup>1</sup>/Kelurahan Menurut Sumber Air Minum Sebagian Besar Keluarga di Kecamatan Peso Hilir, 2021–2023  
**Number of Villages<sup>1</sup>/Kelurahan by Drinking Water Source of Majority Family in Peso Hilir District, 2021–2023**

Sumber Air Minum Source of Drinking Water	2021 <sup>2</sup>	2022 <sup>3</sup>	2023 <sup>3</sup>
(1)	(2)	(3)	(4)
Air Kemasan Bermerk/ <i>Branded Bottled Water</i>	-	...	...
Air Isi Ulang/ <i>Refill Water</i>	-	...	...
Leding Dengan Meteran/ <i>Metered Piped Water</i>	-	...	...
Leding Tanpa Meteran/ <i>Non Metered Piped Water</i>	-	...	...
Sumur Bor atau Pempa/ <i>Artesian Well or Pumped Water</i>	-	...	...
Sumur/ <i>Well</i>	-	...	...
Mata Air/ <i>Spring</i>	4	...	...
Sungai/Danau/Kolam/ Waduk/Situ/ Embung/Bendungan/ <i>River/Lake/Pond/ Reservoir/Dam</i>	1	...	...
Air Hujan/ <i>Rainwater</i>	1	...	...
Lainnya/ <i>Others</i>	-	...	...

Catatan/Note: <sup>1</sup> Desa pada tabel ini termasuk Unit Permukiman Transmigrasi (UPT) yang masih dibina oleh kementerian terkait/  
*Villages in this table include Transmigration Settlement Unit which is still fostered by the relevant ministries.*

Sumber/Source: <sup>2</sup> Badan Pusat Statistik, Pendataan Potensi Desa (Podes)/*BPS-Statistics Indonesia, Village Potential Data Collecting*

<sup>3</sup> Tidak dilaksanakan Pendataan Potensi Desa (Podes) pada tahun 2022–2023, sehingga data tidak tersedia/  
*Village Potential Data Collecting (Podes) was not conducted in 2022–2023, so the data is unavailable.*

**Tabel** 4.3.2  
**Table**

**Banyaknya Keluarga Menurut Desa/Kelurahan dan Jenis Pengguna Listrik di Kecamatan Peso Hilir, 2021**  
**Number of Family by Villages/Kelurahan and Type of Electricity Consumer in Peso Hilir District, 2021**

Desa/Kelurahan Village/Kelurahan	Pengguna Listrik Electricity Consumer			Bukan Pengguna Listrik Not Electricity Consumer
	PLN State Electricity Company	Non-PLN Non-State Electricity Company	Jumlah Total	
(1)	(2)	(3)	(4)	(5)
Naha Aya	-	130	130	-
Long Telenjau	-	163	163	-
Long Bang Hulu	-	147	147	-
Long Bang	-	181	181	-
Long Tunggu	258	-	258	15
Long Lembu	109	-	109	-
<b>Peso Hilir</b>	<b>367</b>	<b>621</b>	<b>988</b>	<b>15</b>

Catatan/Note: -

Sumber/Source: Badan Pusat Statistik, Pendataan Potensi Desa (Podes) 2021/BPS-Statistics Indonesia, Village Potential Data Collecting 2021

**Tabel**  
**Table** 4.3.3

**Banyaknya Desa<sup>1</sup>/Kelurahan Menurut Sumber Penerangan Jalan Utama Desa/Kelurahan di Kecamatan Peso Hilir, 2021–2023**  
**Number of Villages<sup>1</sup>/Kelurahan by Source of Villages/Kelurahan's Main Street Illumination in Peso Hilir District, 2021–2023**

Sumber Penerangan Jalan Utama Source of Main Street Illumination	2021 <sup>2</sup>	2022 <sup>3</sup>	2023 <sup>3</sup>
(1)	(2)	(3)	(4)
Listrik Pemerintah/ <i>State Electricity</i>	5	...	...
Listrik Non-Pemerintah/ <i>Non-State Electricity</i>	1	...	...
Non Listrik/ <i>Non-Electric</i>	-	...	...

Catatan/Note: <sup>1</sup> Desa pada tabel ini termasuk Unit Permukiman Transmigrasi (UPT) yang masih dibina oleh kementerian terkait/  
*Villages in this table include Transmigration Settlement Unit which is still fostered by the relevant ministries.*

Sumber/Source: <sup>2</sup> Badan Pusat Statistik, Pendataan Potensi Desa (Podes)/BPS-Statistics Indonesia, Village Potential Data Collecting

<sup>3</sup> Tidak dilaksanakan Pendataan Potensi Desa (Podes) pada tahun 2022-2023, sehingga data tidak tersedia/ *Village Potential Data Collecting (Podes) was not conducted in 2022-2023, so the data is unavailable.*

**Tabel**  
**Table** 4.3.4

**Banyaknya Desa<sup>1</sup>/Kelurahan Menurut Penggunaan Fasilitas Tempat Buang Air Besar Sebagian Besar Keluarga di Kecamatan Peso Hilir, 2021–2023**  
**Number of Villages<sup>1</sup>/Kelurahan by Toilet Facility Used by Majority Family in Peso Hilir District, 2021–2023**

Fasilitas Tempat Buang Air Besar <i>Toilet Facility</i>	2021 <sup>2</sup>	2022 <sup>3</sup>	2023 <sup>3</sup>
(1)	(2)	(3)	(4)
<b>Jamban/Toilet</b>			
Sendiri/ <i>Private</i>	6	...	...
Bersama/ <i>Shared</i>	-	...	...
Umum/ <i>Public</i>	-	...	...
<b>Bukan Jamban/<i>Non-Toilet</i></b>	-	...	...
<b>Jumlah/<i>Total</i></b>	<b>6</b>	<b>...</b>	<b>...</b>

Catatan/*Note*: <sup>1</sup> Desa pada tabel ini termasuk Unit Permukiman Transmigrasi (UPT) yang masih dibina oleh kementerian terkait/  
*Villages in this table include Transmigration Settlement Unit which is still fostered by the relevant ministries.*

Sumber/*Source*: <sup>2</sup> Badan Pusat Statistik, Pendataan Potensi Desa (Podes)/BPS-Statistics Indonesia, Village Potential Data Collecting

<sup>3</sup> Tidak dilaksanakan Pendataan Potensi Desa (Podes) pada tahun 2022-2023, sehingga data tidak tersedia/ *Village Potential Data Collecting (Podes) was not conducted in 2022-2023, so the data is unavailable.*

**Tabel 4.3.5** Banyaknya Desa/Kelurahan Menurut Jenis Bahan Bakar untuk Memasak yang Digunakan Sebagian Besar Keluarga di Kecamatan Peso Hilir, 2021  
**Number of Villages/Kelurahan by Type of Cooking Fuel Used by Majority Family in Peso Hilir District, 2021**

Jenis Bahan Bakar untuk Memasak <i>Type of Cooking Fuel</i>	2021
(1)	(2)
Listrik/ <i>Electric</i>	-
Elpiji 5,5 kg/ <i>Blue Gas 5.5 kg-LPG</i>	-
Elpiji 12 kg/ <i>12 kg-LPG</i>	-
Elpiji 3 kg/ <i>3 kg-LPG</i>	5
Gas Kota/ <i>City Gas</i>	-
Biogas/ <i>Biogas</i>	-
Minyak Tanah/ <i>Kerosene</i>	1
Briket/ <i>Briquettes</i>	-
Arang/ <i>Charcoal</i>	-
Kayu Bakar/ <i>Firewood</i>	6
Lainnya/ <i>Others</i>	-
<b>Jumlah/<i>Total</i></b>	<b>12</b>

Catatan/*Note*: -

Sumber/*Source*: Badan Pusat Statistik, Pendataan Potensi Desa (Podes) 2021/*BPS-Statistics Indonesia, Village Potential Data Collecting 2021*

#### 4.4 AGAMA DAN SOSIAL LAINNYA RELIGION AND OTHER SOCIAL AFFAIRS

**Tabel 4.4.1** Jumlah Tempat Peribadatan Menurut Desa/Kelurahan di Kecamatan Peso Hilir, 2021  
**Table** *Number of Worship Places by Villages/Kelurahan in Peso Hilir District, 2021*

Desa/Kelurahan Village/Kelurahan	Masjid Mosque	Mushola Pray Room	Gereja Protestan Protestant Church	Gereja Katholik Catholic Church	Pura Temple	Vihara
(1)	(2)	(3)	(4)	(5)	(6)	(7)
Naha Aya	-	1	2	1	-	-
Long Telenjau	1	1	3	2	-	-
Long Bang Hulu	-	-	2	1	-	-
Long Bang	-	-	2	-	-	-
Long Tunggu	1	-	2	1	-	-
Long Lembu	-	1	1	1	-	-
<b>Peso Hilir</b>	<b>2</b>	<b>3</b>	<b>12</b>	<b>6</b>	<b>-</b>	<b>-</b>

Catatan/Note: -

Sumber/Source: Badan Pusat Statistik, Pendataan Potensi Desa (Podes) 2021/BPS-Statistics Indonesia, Village Potential Data Collecting 2021

**Tabel**  
**Table** 4.4.2

**Banyaknya Kejadian Bencana Alam Menurut Desa/  
Kelurahan dan Jenis Bencana Alam di Kecamatan Peso  
Hilir, 2020**  
*Number of Natural Disaster Events by Villages/Kelurahan  
and Type of Natural Disaster in Peso Hilir District, 2020*

Desa/Kelurahan <i>Village/Kelurahan</i>	Gempa Bumi <i>Earthquake</i>	Tsunami <i>Tsunami</i>	Gunung Meletus <i>Volcanic Eruption</i>	Tanah Longsor <i>Landslide</i>
(1)	(2)	(3)	(4)	(5)
Naha Aya	-	-	-	-
Long Telenjau	-	-	-	-
Long Bang Hulu	-	-	-	-
Long Bang	-	-	-	-
Long Tunggu	-	-	-	-
Long Lembu	-	-	-	-
<b>Peso Hilir</b>	-	-	-	-



Lanjutan Tabel/*Continued Table* 4.4.2

<b>Desa/Kelurahan Village/Kelurahan</b>	<b>Banjir Floods</b>	<b>Banjir Bandang Flash Floods</b>	<b>Kekeringan Drought</b>	<b>Kebakaran Hutan dan Lahan Forest and Land Fires</b>
(1)	(6)	(7)	(8)	(9)
Naha Aya	1	-	-	-
Long Telenjau	-	-	-	-
Long Bang Hulu	-	-	-	-
Long Bang	-	-	-	-
Long Tunggu	-	-	-	-
Long Lembu	1	-	-	-
<b>Peso Hilir</b>	<b>2</b>	<b>-</b>	<b>-</b>	<b>-</b>

Lanjutan Tabel/*Continued Table* 4.4.2

<b>Desa/Kelurahan Village/Kelurahan</b>	<b>Angin Puyuh/ Puting Beliung/ Topan Tornado/Typhoon</b>	<b>Gelombang Pasang Tidal Wave</b>	<b>Abrasi Abrasion</b>
(1)	(10)	(11)	(12)
Naha Aya	-	-	-
Long Telenjau	-	-	-
Long Bang Hulu	-	-	-
Long Bang	-	-	-
Long Tunggu	-	-	-
Long Lembu	-	-	-
<b>Peso Hilir</b>	-	-	-

Catatan/Note: -

Sumber/Source: Badan Pusat Statistik, Pendataan Potensi Desa (Podes) 2021/BPS-Statistics Indonesia, Village Potential Data Collecting 2021

**Tabel** 4.4.3  
**Table**

**Banyaknya Korban Jiwa Akibat Bencana Alam Menurut Desa/Kelurahan dan Jenis Bencana Alam di Kecamatan Pesohilir, 2020**  
*Number of Fatalities Due to Natural Disasters by Villages/  
Kelurahan and Type of Natural Disaster in Pesohilir District,  
2020*

<b>Desa/Kelurahan</b> <i>Village/Kelurahan</i>	<b>Gempa Bumi</b> <i>Earthquake</i>	<b>Tsunami</b> <i>Tsunami</i>	<b>Gunung Meletus</b> <i>Volcanic Eruption</i>	<b>Tanah Longsor</b> <i>Landslide</i>
(1)	(2)	(3)	(4)	(5)
Naha Aya	-	-	-	-
Long Telenjau	-	-	-	-
Long Bang Hulu	-	-	-	-
Long Bang	-	-	-	-
Long Tunggu	-	-	-	-
Long Lembu	-	-	-	-
<b>Pesohilir</b>	-	-	-	-

Lanjutan Tabel/*Continued Table 4.4.3*

<b>Desa/Kelurahan Village/Kelurahan</b>	<b>Banjir Floods</b>	<b>Banjir Bandang Flash Floods</b>	<b>Kekeringan Drought</b>	<b>Kebakaran Hutan dan Lahan Forest and Land Fires</b>
(1)	(6)	(7)	(8)	(9)
Naha Aya	-	-	-	-
Long Telenjau	-	-	-	-
Long Bang Hulu	-	-	-	-
Long Bang	-	-	-	-
Long Tunggu	-	-	-	-
Long Lembu	-	-	-	-
<b>Peso Hilir</b>	-	-	-	-

Lanjutan Tabel/*Continued Table* 4.4.3

<b>Desa/Kelurahan Village/Kelurahan</b>	<b>Angin Puyuh/ Puting Beliung/ Topan Tornado/Typhoon</b>	<b>Gelombang Pasang Tidal Wave</b>	<b>Abrasi Abrasion</b>
(1)	(10)	(11)	(12)
Naha Aya	-	-	-
Long Telenjau	-	-	-
Long Bang Hulu	-	-	-
Long Bang	-	-	-
Long Tunggu	-	-	-
Long Lembu	-	-	-
<b>Peso Hilir</b>	-	-	-

Catatan/*Note*: -Sumber/*Source*: Badan Pusat Statistik, Pendataan Potensi Desa (Podes) 2021/*BPS-Statistics Indonesia, Village Potential Data Collecting 2021*

**Tabel** 4.4.4  
**Table**

**Keberadaan Fasilitas/Upaya Antisipasi/Mitigasi Bencana Alam Menurut Desa/Kelurahan di Kecamatan Peso Hilir, 2021**

*Existence of Facilities/Efforts for Anticipation/Mitigation of Natural Disasters by Villages/Kelurahan by Villages/Kelurahan in Peso Hilir District, 2021*

<b>Desa/Kelurahan</b> <i>Village/Kelurahan</i>	<b>Sistem Peringatan Dini Bencana Alam</b> <i>Natural Disaster Early Warning System</i>	<b>Sistem Peringatan Dini Khusus Tsunami</b> <i>Tsunami Early Warning System</i>	<b>Perlengkapan Keselamatan</b> <i>Safety Equipment</i>
(1)	(2)	(3)	(4)
Naha Aya	Tidak Ada	Tidak Ada	Tidak Ada
Long Telenjau	Tidak Ada	Tidak Ada	Tidak Ada
Long Bang Hulu	Tidak Ada	Tidak Ada	Tidak Ada
Long Bang	Tidak Ada	Tidak Ada	Tidak Ada
Long Tungu	Tidak Ada	Tidak Ada	Tidak Ada
Long Lembu	Tidak Ada	Tidak Ada	Tidak Ada

Lanjutan Tabel/*Continued Table 4.4.4*

<b>Desa/Kelurahan Village/Kelurahan</b>	<b>Rambu-Rambu dan Jalur Evakuasi Bencana Sign and Evacuation Route</b>	<b>Pembuatan, Perawatan, atau Normalisasi: Sungai, Kanal, Tanggul, Parit, Drainase, Waduk, Pantai, dll Manufacture, Maintenance, or Normalization: Rivers, Canals, Embankment, etc</b>
(1)	(5)	(6)
Naha Aya	Tidak Ada	Tidak Ada
Long Telenjau	Tidak Ada	Tidak Ada
Long Bang Hulu	Tidak Ada	Tidak Ada
Long Bang	Tidak Ada	Tidak Ada
Long Tungu	Tidak Ada	Tidak Ada
Long Lembu	Tidak Ada	Tidak Ada

Catatan/Note: -

Sumber/Source: Badan Pusat Statistik, Pendataan Potensi Desa (Podes) 2021/BPS-Statistics Indonesia, Village Potential Data Collecting 2021

**Tabel**  
**Table** 4.4.5

**Banyaknya Desa/Kelurahan yang Memiliki Kelompok Kegiatan Olahraga Menurut Jenis Olahraga dan Ketersediaan Fasilitas/Lapangan Olahraga di Kecamatan Peso Hilir, 2021**

**Number of Villages/Kelurahan Having Sport Activities Groups by Type of Sport and Availability of Sport Facilities/Fields in Peso Hilir District, 2021**

Jenis Olahraga Type of Sport	Kondisi Fasilitas/Lapangan Olahraga Condition of Sport Facilities/Fields			Tidak Ada Fasilitas/ Lapangan Olahraga No Sport Facilities/ Fields
	Baik	Rusak Sedang	Rusak Parah	
(1)	(2)	(3)	(4)	(5)
Sepak Bola/Soccer	6	-	-	-
Bola Voli/Volley Ball	5	1	-	-
Bulu Tangkis/Badminton	5	-	-	1
Bola Basket/Basket Ball	-	1	-	5
Tenis Lapangan/Court Tennis	-	-	-	6
Tenis Meja/Table Tennis	-	-	1	5
Futsal	-	-	-	6
Renang/Swimming	-	-	-	6
Bela Diri/ Martial Arts	-	-	-	6
Bilyard/ Billiards	-	-	-	6
Fitnes, Aerobik, dll/Fitness, Aerobics, etc	-	-	-	6
Lainnya/Others	-	-	-	6


Catatan/Note: -

Sumber/Source: Badan Pusat Statistik, Pendataan Potensi Desa (Podes) 2021/BPS-Statistics Indonesia, Village Potential Data Collecting 2021



05

**PERTANIAN  
AGRICULTURE**



<https://bungankab.bps.go.id>



## PENJELASAN TEKNIS

1. **Data pokok tanaman pangan yang dikumpulkan oleh Badan Pusat Statistik** adalah luas panen dan produktivitas (hasil per hektar). Produksi merupakan hasil perkalian antara luas panen dan produktivitas.
2. **Survei Pertanian Hortikultura (SPH)** diselenggarakan oleh Badan Pusat Statistik bekerja sama dengan Direktorat Jenderal Hortikultura, Kementerian Pertanian.
3. **Kuesioner yang digunakan dalam pengumpulan data SPH** mencakup SPH-SBS, SPH-BST, SPH-TBF, dan SPH-TH.
4. **SPH-SBS** digunakan untuk data tanaman sayuran dan buah-buahan semusim.
5. **SPH-BST** digunakan untuk data tanaman buah-buahan dan sayuran tahunan.
6. **SPH-TBF** digunakan untuk data tanaman biofarmaka.
7. **SPH-TH** digunakan untuk data tanaman hias.
8. **Tanaman sayuran semusim** adalah tanaman yang bermanfaat sebagai sayur, sebagai sumber vitamin, mineral, dan lain-lain

## TECHNICAL NOTES

1. *The main data on food crops collected by the Central Bureau of Statistics are harvested area and productivity (yield per hectare). Production is the product of multiplication between harvested area and productivity.*
2. *The Horticultural Agricultural Survey (SPH) is organized by the Central Statistics Agency in collaboration with the Directorate General of Horticulture, Ministry of Agriculture.*
3. *The questionnaires used in collecting SPH data include SPH-SBS, SPH-BST, SPH-TBF, and SPH-TH.*
4. *SPH-SBS is used for data on seasonal vegetables and fruits.*
5. *SPH-BST is used for annual fruit and vegetable crop data.*
6. *SPH-TBF is used for biopharmaceutical plant data.*
7. *SPH-TH is used for ornamental plant data.*
8. *Seasonal vegetable plants are plants that are useful as vegetables, as a source of vitamins, minerals, and others that are less than one*

yang berumur kurang dari satu tahun. Pada umumnya, bagian yang digunakan sebagai sayur berupa daun, bunga, buah, dan umbi.

**9. Tanaman buah-buahan semusim** adalah tanaman yang menghasilkan buah segar sebagai sumber vitamin, mineral, dan lain-lain yang berumur kurang dari satu tahun dan berbatang lunak. Pada umumnya, buah yang dihasilkan dapat dikonsumsi tanpa dimasak terlebih dahulu.

**10. Tanaman buah-buahan tahunan** adalah tanaman yang menghasilkan buah segar sebagai sumber vitamin, mineral, dan lain-lain yang berumur satu tahun atau lebih dan berbatang keras. Pada umumnya, buah yang dihasilkan dapat dikonsumsi tanpa dimasak terlebih dahulu.

**11. Tanaman sayuran tahunan** adalah tanaman yang bermanfaat sebagai sayur, sebagai sumber vitamin, mineral, dan lain-lain yang berumur satu tahun atau lebih. Pada umumnya, bagian yang digunakan sebagai sayur berupa daun, bunga, buah, dan umbi.

*year old. In general, the parts used as vegetables are leaves, flowers, fruit, and tubers.*

**9. Seasonal fruit plants** are plants that produce fresh fruit as a source of vitamins, minerals, and others that are less than one year old and have soft stems. In general, the resulting fruit can be consumed without being cooked first.

**10. Annual fruit plants** are plants that produce fresh fruit as a source of vitamins, minerals, etc. that are one year old or more and have hard trunks. In general, the resulting fruit can be consumed without being cooked first.

**11. Annual vegetable plants** are plants that are useful as vegetables, as a source of vitamins, minerals, and others that are one year old or more. In general, the parts used as vegetables are leaves, flowers, fruits, and tubers.

12. **Tanaman biofarmaka** adalah tanaman yang bermanfaat untuk obat-obatan, kosmetik, dan kesehatan yang dikonsumsi atau digunakan dari bagian-bagian tanaman, seperti daun, batang, buah, umbi (rimpang) ataupun akar.
12. **Biopharmaceutical plants** are plants that are useful for medicine, cosmetics, and health that are consumed or used from plant parts, such as leaves, stems, fruit, tubers (rhizomes) or roots.
13. **Tanaman hias** adalah tanaman yang mempunyai nilai keindahan, baik bentuk, warna daun, tajuk maupun bunganya, dan sering digunakan untuk penghias pekarangan dan lain sebagainya.
13. **Ornamental plants** are plants that have aesthetic value, both in shape, leaf color, crown and flowers, and are often used to decorate yards and so on.

**ULASAN**

Untuk tanaman sayuran dan buah-buahan semusim di Kecamatan Peso Hilir dengan luas panen terluas pada tahun 2023 yaitu cabairawit sekitar 3,55 hektar. Sementara itu, untuk produksi terbesar jugadihasilkandari cabairawit dengan nilai sebesar 147,50 kwintal. Secara keseluruhan, tanaman sayuran dan buah-buahan semusim di Kecamatan Peso Hilir belum banyak berkembang.

Untuk tanaman biofarmaka di Kecamatan Peso Hilir yang memiliki luas panen terbesar yaitu jahe sebesar 20.000 m<sup>2</sup>. Sementara untuk produksinya paling banyak dihasilkan dari serai yaitu sekitar 45.000 kg.

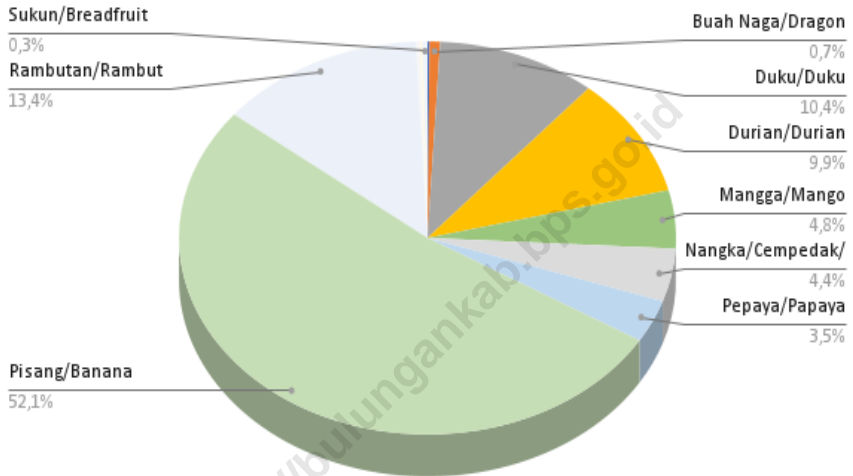
Untuk tanaman sayuran dan buah-buahan tahunan di Kecamatan Peso Hilir dengan produksi terbesar dihasilkan dari buah pisang dengan nilai sebesar 1900 kwintal.

**DESCRIPTION**

*For seasonal vegetable and fruit crops in Peso Hilir District with the widest harvest area in 2023, cayenne pepper is around 3.55 hectares. Meanwhile, the largest production is also produced from cayenne pepper with a value of 147,50 quintals. Overall, seasonal vegetable and fruit crops in Peso Hilir District have not developed much.*

*The biopharmaceutical plants in Peso Hilir District have the large is Ginger area of 20.0000 m<sup>2</sup>. Meanwhile, most of the production is made from lemongrass, which is around 45.000 kg.*

*For annual vegetable and fruit crops in Peso Hilir District, the largest production is produced from bananas with a value of 1900 quintals.*



Sumber/Source: Badan Pusat Statistik, Statistik Pertanian Hortikultura SPH-SBS/BPS-Statistics Indonesia, Agricultural Statistic for Horticulture SPH-SBS

**Gambar** 5.1  
**Figures**

**Produksi Buah-Buahan dan Sayuran Tahunan Menurut Jenis Tanaman di Kecamatan Peso Hilir (kuintal), 2020–2023**

*Production of Annual Fruits and Vegetables by Kind of Plant in Peso Hilir District (quintal), 2020–2023*

**Tabel 5.1** Luas Panen Tanaman Sayuran dan Buah-buahan Semusim Menurut Jenis Tanaman di Kecamatan Peso Hilir (ha), 2020–2023  
**Table** *Harvested Area of Seasonal Vegetables and Fruits by Kind of Plant in Peso Hilir District (ha), 2020–2023*

Jenis Tanaman <i>Kind of Plants</i>	2020	2021	2022	2023
(1)	(2)	(3)	(4)	(5)
<b>Sayuran/Vegetables:</b>				
Bawang Daun/ <i>Spring Onion</i>	-	-	-	-
Bawang Merah/ <i>Shallots</i>	-	-	-	-
Bawang Putih/ <i>Garlic</i>	-	-	-	-
Bayam/ <i>Spinach</i>	-	-	-	1,50
Buncis/ <i>Snaps</i>	-	-	-	-
Cabai Besar/TW/Teropong <i>Chili/Big Chili</i>	-	-	-	-
Cabai Keiting <i>Curly Chili</i>	-	-	-	-
Cabai Rawit <i>Chili/Cayenne Pepper</i>	2	3,50	0,40	3,55
Jamur Lainnya/ <i>Other Mushroom</i>	-	-	-	-
Jamur Merang/ <i>Straw Mushroom</i>	-	-	-	-
Jamur Tiram/ <i>Oyster Mushroom</i>	-	-	-	-
Kacang Panjang/ <i>Long Beans</i>	-	-	-	1,80
Kangkung/ <i>Water Spinach</i>	-	-	-	4,10
Kembang Kol/ <i>Cauliflower</i>	-	-	-	-

Sumber/*Source*: Badan Pusat Statistik, Statistik Pertanian Hortikultura SPH-SBS/BPS-Statistics Indonesia, *Agricultural Statistic for Horticulture SPH-SBS*



Lanjutan Tabel/*Continued Table 5.1*

<b>Jenis Tanaman</b> <i>Kind of Plants</i>	<b>2020</b>	<b>2021</b>	<b>2022</b>	<b>2023</b>
(1)	(2)	(3)	(4)	(5)
Kentang/ <i>Potato</i>	-	-	-	-
Kubis/ <i>Cabbage</i>	-	-	-	-
Paprika/ <i>Paprika</i>	-	-	-	-
Petsai/ <i>Sawi/Mustard</i>	-	-	-	-
Wortel/ <i>Carrot</i>	-	-	-	-
<b>Buah–buahan/<i>Fruits:</i></b>				
Labu Siam/ <i>Chayote</i>	-	-	-	-
Melon/ <i>Melon</i>	-	-	-	-
Mentimun/ <i>Cucumber</i>	-	-	-	2,30
Semangka/ <i>Watermelon</i>	-	-	-	-
Stroberi/ <i>Strawberry</i>	-	-	-	-
Terung/ <i>eggplant</i>	-	0,50	-	1,30
Tomat/ <i>Tomatoes</i>	-	-	-	0,30

Sumber/*Source:* Badan Pusat Statistik, Statistik Pertanian Hortikultura SPH-SBS/*BPS-Statistics Indonesia, Agricultural Statistic for Horticulture SPH-SBS*

**Tabel 5.2** **Produksi Tanaman Sayuran dan Buah-buahan Semusim Menurut Jenis Tanaman di Kecamatan Peso Hilir (kuintal), 2020–2023**  
**Production of Seasonal Vegetables and Fruits by Kind of Plant in Peso Hilir District (quintal), 2020–2023**

Jenis Tanaman Kind of Plants	2020	2021	2022	2023
(1)	(2)	(3)	(4)	(5)
<b>Sayuran/Vegetables:</b>				
Bawang Daun/Spring Onion	-	-	-	-
Bawang Merah/Shallots	-	-	-	-
Bawang Putih/Garlic	-	-	-	-
Bayam/Spinach	-	-	-	20,00
Buncis/Snaps	-	-	-	-
Cabai Besar/TW/Teropong Chili/Big Chili	-	-	-	-
Cabai Keiting Curly Chili	-	-	-	-
Cabai Rawit Chili/Cayenne Pepper	33	70	137	147,50
Jamur Lainnya/Other Mushroom	-	-	-	-
Jamur Merang/Straw Mushroom	-	-	-	-
Jamur Tiram/Oyster Mushroom	-	-	-	-
Kacang Panjang/Long Beans	-	-	-	38,00
Kangkung/Water Spinach	-	-	-	62,20
Kembang Kol/Cauliflower	-	-	-	-

Sumber/Source: Badan Pusat Statistik, Statistik Pertanian Hortikultura SPH-SBS/BPS-Statistics Indonesia, Agricultural Statistic for Horticulture SPH-SBS

Lanjutan Tabel/*Continued Table 5.2*

<b>Jenis Tanaman</b> <i>Kind of Plants</i>	<b>2020</b>	<b>2021</b>	<b>2022</b>	<b>2023</b>
(1)	(2)	(3)	(4)	(5)
Kentang/ <i>Potato</i>	-	-	-	-
Kubis/ <i>Cabbage</i>	-	-	-	-
Paprika/ <i>Paprika</i>	-	-	-	-
Petsai/ <i>Sawi/Mustard</i>	-	-	-	-
Wortel/ <i>Carrot</i>	-	-	-	-
<b>Buah-buahan/<i>Fruits:</i></b>				
Labu Siam/ <i>Chayote</i>	-	-	-	-
Melon/ <i>Melon</i>	-	-	-	-
Mentimun/ <i>Cucumber</i>	-	-	-	70,00
Semangka/ <i>Watermelon</i>	-	-	-	-
Stroberi/ <i>Strawberry</i>	-	-	-	-
Terung/ <i>eggplant</i>	-	12	-	47,00
Tomat/ <i>Tomatoes</i>	-	-	-	7,00

Sumber/*Source:* Badan Pusat Statistik, Statistik Pertanian Hortikultura SPH-SBS/*BPS-Statistics Indonesia, Agricultural Statistic for Horticulture SPH-SBS*

**Tabel 5.3** Luas Panen Tanaman Biofarmaka Menurut Jenis Tanaman di Kecamatan Peso Hilir (m<sup>2</sup>), 2020–2023  
**Table** *Harvested Area of Medicinal Plants by Kind of Plant in Peso Hilir District (m<sup>2</sup>), 2020–2023*

Jenis Tanaman <i>Kind of Plants</i>	2020	2021	2022	2023
(1)	(2)	(3)	(4)	(5)
<i>Jahe/Ginger</i>	-	200	400	20000
<i>Jeruk Nipis/Lime</i>	-	-	-	-
<i>Kapulaga/Cardamom</i>	-	-	-	-
<i>Kencur/East Indian Galangal</i>	-	-	-	11000
<i>Kunyit/Turmeric</i>	-	200	250	7000
<i>Laos/Lengkuas/Galangal</i>	-	200	250	12000
<i>Lempuyang/Lempuyang</i>	-	-	-	-
<i>Lidah Buaya/Aloe Vera</i>	-	-	-	-
<i>Mahkota Dewa/Crown of God</i>	-	-	-	-
<i>Mengkudu/Noni</i>	-	-	-	-
<i>Sambiloto/Sambiloto</i>	-	-	-	-
<i>Serai/Lemongrass</i>	-	-	50	15000
<i>Temuireng/Temuireng</i>	-	-	-	-
<i>Temukunci/Temukunci</i>	-	-	-	-
<i>Temulawak/Curcuma</i>	-	-	-	-

Sumber/Source: Badan Pusat Statistik, Statistik Pertanian Hortikultura SPH-TBF/BPS-Statistics Indonesia, Agricultural Statistic for Horticulture SPH-TBF

**Tabel**  
**5.4**  
**Table**

**Produksi Tanaman Biofarmaka Menurut Jenis Tanaman di  
Kecamatan Peso Hilir (kg), 2020–2023**  
**Production of Medicinal Plants by Kind of Plant in Peso Hilir  
District (kg), 2020–2023**

Jenis Tanaman Kind of Plants	2020	2021	2022	2023
(1)	(2)	(3)	(4)	(5)
<i>Jahe/Ginger</i>	-	300	700	21000
<i>Jeruk Nipis/Lime</i>	-	-	-	-
<i>Kapulaga/Cardamom</i>	-	-	-	-
<i>Kencur/East Indian Galangal</i>	-	-	-	13000
<i>Kunyit/Turmeric</i>	-	200	400	5600
<i>Laos/Lengkuas/Galangal</i>	-	200	450	16000
<i>Lempuyang/Lempuyang</i>	-	-	-	-
<i>Lidah Buaya/Aloe Vera</i>	-	-	-	-
<i>Mahkota Dewa/Crown of God</i>	-	-	-	-
<i>Mengkudu/Noni</i>	-	-	-	-
<i>Sambiloto/Sambiloto</i>	-	-	-	-
<i>Serai/Lemongrass</i>	-	-	450	45000
<i>Temuireng/Temuireng</i>	-	-	-	-
<i>Temukunci/Temukunci</i>	-	-	-	-
<i>Temulawak/Curcuma</i>	-	-	-	-

Sumber/Source: Badan Pusat Statistik, Statistik Pertanian Hortikultura SPH-TBF/BPS-Statistics Indonesia, Agricultural Statistic for Horticulture SPH-TBF

**Tabel 5.5** Luas Panen Tanaman Hias Menurut Jenis Tanaman di Kecamatan Peso Hilir (m<sup>2</sup>), 2020–2023  
**Table** *Harvested Area of Ornamental Plants by Kind of Plant in Peso Hilir District (m<sup>2</sup>), 2020–2023*

Jenis Tanaman <i>Kind of Plants</i>	2020	2021	2022	2023
(1)	(2)	(3)	(4)	(5)
<i>Aglaonema/Aglaonema</i>	-	-	-	-
<i>Anggrek Pot/Pot Orchid</i>	-	-	-	-
<i>Anggrek Potong/Cut Orchid</i>	-	-	-	-
<i>Anthurium Bunga/Anthurium Flower</i>	-	-	-	-
<i>Bromelia/Bromelia</i>	-	-	-	-
<i>Bugenvil/Bugenvil</i>	-	-	-	-
<i>Cordyline/Cordyline</i>	-	-	-	-
<i>Dracaena/Dracaena</i>	-	-	-	-
<i>Gerbera/Gerbera</i>	-	-	-	-
<i>Heliconia/Heliconia</i>	-	-	-	-
<i>Ixora/Ixora</i>	-	-	-	-
<i>Krisan/Chrysanthemum</i>	-	-	-	-
<i>Mawar/Rose</i>	-	-	-	-
<i>Melati/Jasmine</i>	-	-	-	-
<i>Pakis/Fern</i>	-	-	-	-

Sumber/Source: Badan Pusat Statistik, Statistik Pertanian Hortikultura SPH-TH/BPS-Statistics Indonesia, *Agricultural Statistik for Horticulture SPH-TH*

Lanjutan Tabel/*Continued Table 5.5*

<b>Jenis Tanaman</b> <i>Kind of Plants</i>	<b>2020</b>	<b>2021</b>	<b>2022</b>	<b>2023</b>
(1)	(2)	(3)	(4)	(5)
Palem/ <i>Palm</i>	-	-	-	-
Phylodendron/ <i>Phylodendron</i>	-	-	-	-
Puring/ <i>Puring</i>	-	-	-	-
Sansevieria/ <i>Sansevieria</i>	-	-	-	-
Sedap Malam/ <i>Tuberose</i>	-	-	-	-

Sumber/*Source*: Badan Pusat Statistik, Statistik Pertanian Hortikultura SPH-TH/BPS-Statistics Indonesia, *Agricultural Statistik for Horticulture SPH-TH*

**Tabel 5.6** **Produksi Tanaman Hias Menurut Jenis Tanaman di Kecamatan Peso Hilir (tangkai), 2020–2023**  
**Table** **Production of Ornamental Plants by Kind of Plant n Peso Hilir District (stalks), 2020–2023**

Jenis Tanaman Kind of Plants	2020	2021	2022	2023
(1)	(2)	(3)	(4)	(5)
Aglaonema/Aglaonema	-	-	-	-
Anggrek Pot/Pot Orchid	-	-	-	-
Anggrek Potong/Cut Orchid	-	-	-	-
Anthurium Bunga/Anthurium Flower	-	-	-	-
Bromelia/Bromelia	-	-	-	-
Bugenvil/Bugenvil	-	-	-	-
Cordyline/Cordyline	-	-	-	-
Dracaena/Dracaena	-	-	-	-
Gerbera/Gerbera	-	-	-	-
Heliconia/Heliconia	-	-	-	-
Ixora/Ixora	-	-	-	-
Krisan/Chrysanthemum	-	-	-	-
Mawar/Rose	-	-	-	-
Melati/Jasmine	-	-	-	-
Pakis/Fern	-	-	-	-

Sumber/Source: Badan Pusat Statistik, Statistik Pertanian Hortikultura SPH-TH/BPS-Statistics Indonesia, Agricultural Statistik for Horticulture SPH-TH



Lanjutan Tabel/*Continued Table 5.6*

<b>Jenis Tanaman</b> <i>Kind of Plants</i>	<b>2020</b>	<b>2021</b>	<b>2022</b>	<b>2023</b>
(1)	(2)	(3)	(4)	(5)
Palem/ <i>Palm</i>	-	-	-	-
Phylodendron/ <i>Phylodendron</i>	-	-	-	-
Puring/ <i>Puring</i>	-	-	-	-
Sansevieria/ <i>Sansevieria</i>	-	-	-	-
Sedap Malam/ <i>Tuberose</i>	-	-	-	-

Sumber/*Source*: Badan Pusat Statistik, Statistik Pertanian Hortikultura SPH-TH/*BPS-Statistics Indonesia, Agricultural Statistik for Horticulture SPH-TH*

**Tabel**  
**Table** 5.7

**Produksi Buah-Buahan dan Sayuran Tahunan Menurut Jenis Tanaman di Kecamatan Peso Hilir (kuintal), 2020–2023**  
**Production of Annual Fruits and Vegetables by Kind of Plant in Peso Hilir District (quintal), 2020–2023**

Jenis Tanaman Kind of Plants	2020	2021	2022	2023
(1)	(2)	(3)	(4)	(5)
<b>Buah–Buahan/Fruits:</b>				
Alpukat/Avocado	-	-	-	-
Anggur/Grape	-	-	-	-
Apel/Apple	-	-	-	-
Belimbing/Star fruit	56	11	0,10	4,80
Buah Naga/Dragon fruit	-	-	-	25,00
Duku/Duku	600	-	20,00	380,00
Durian/Durian	5000	220	40,00	360,00
Jambu Air/Water apple	-	-	-	-
Jambu Biji/Guava	-	-	-	-
Jengkol/Jengkol	-	-	-	-
Jeruk Lemon/Lemon	-	-	-	-
Jeruk Pamelon/Pamelo Orange	-	-	-	-
Jeruk Siam/Keprok/Siamese Orange	-	-	-	-
Lengkeng/Longan	-	-	-	-

Sumber/Source: Badan Pusat Statistik, Statistik Pertanian Hortikultura SPH-BST/BPS-Statistics Indonesia, Agricultural Statistic for Horticulture SPH-BST


Lanjutan Tabel/*Continued Table 5.7*

<b>Jenis Tanaman</b> <i>Kind of Plants</i>	<b>2020</b>	<b>2021</b>	<b>2022</b>	<b>2023</b>
(1)	(2)	(3)	(4)	(5)
Mangga/ <i>Mango</i>	100	450	40,00	174,00
Manggis/ <i>Mangosteen</i>	-	-	-	-
Melinjo/ <i>Melinjo</i>	-	-	-	-
Nangka/ <i>Cempedak/ Jackfruit</i>	400	-	50,00	159,00
Nenas/ <i>Pineapple</i>	-	-	-	-
Pepaya/ <i>Papaya</i>	720	98	326,00	128,00
Pisang/ <i>Banana</i>	1050	6300	3105,00	1900,00
Rambutan/ <i>Rambutan</i>	500	130	130,00	490,00
Salak/ <i>Snakefruit</i>	-	-	-	-
Sawo/ <i>Sawo</i>	-	-	5,00	9,40
Sirsak/ <i>Soursop</i>	130	3	14,00	6,60
Sukun/ <i>Breadfruit</i>	110	12	12,00	12,00
<b>Sayuran/<i>Vegetables:</i></b>				
Petai/ <i>Petai</i>	-	-	-	-

Sumber/*Source:* Badan Pusat Statistik, Statistik Pertanian Hortikultura SPH-BST/*BPS-Statistics Indonesia, Agricultural Statistic for Horticulture SPH-BST*

06

**PARIWISATA, TRANSPORTASI, DAN KOMUNIKASI**  
**TOURISM, TRANSPORTATION, AND COMMUNICATION**





**PENJELASAN TEKNIS**

1. **Hotel** adalah jenis akomodasi yang mempergunakan sebagian atau keseluruhan bangunan untuk jasa pelayanan penginapan, penyedia makanan dan minuman serta jasa lainnya (seperti restoran, binatu, dll) bagi masyarakat umum yang dikelola secara komersial dengan izin usaha sebagai hotel.
2. **Penginapan (hostel/motel/losmen/wisma)** adalah jenis akomodasi yang mempergunakan sebagian atau keseluruhan bangunan untuk jasa pelayanan penginapan bagi umum, biasanya tanpa fasilitas pelayanan makan minum yang dikelola secara komersial dengan izin usaha bukan hotel. Yang dicatat mencakup hostel, motel, matel, bumi perkemahan, pondok wisata, losmen, wisma, dan sejenisnya.
3. **Angkutan umum** adalah moda transportasi darat untuk masyarakat umum.
4. **Trayek angkutan** adalah lintasan/rute/jalur angkutan umum untuk pelayanan jasa angkutan orang atau orang dan barang yang mempunyai asal, tujuan, dan lintasan perjalanan yang tetap. Tidak termasuk yang hanya mengangkut barang saja.

**TECHNICAL NOTES**

1. **Hotel** is a type of accommodation that uses part or all of the building for lodging services, food and beverage providers and other services (such as restaurants, laundry, etc.) for the general public which is managed commercially with a business license as a hotel.
2. **Lodging (hostel/motel/inn/wisma)** is a type of accommodation that uses part or all of the building for lodging services for the public, usually without food and drink service facilities that are managed commercially with a non-hotel business license. Listed includes hostels, motels, matels, campgrounds, tourist lodges, inns, guesthouses, and the like.
3. **Public transportation** is a mode of land transportation for the general public.
4. **A transportation route** is a public transportation trajectory/route/lane for transportation services for people or persons and goods that have a fixed origin, destination, and travel trajectory. Does not include only transporting goods.

5. **Kantor pos** adalah pemberi pelayanan komunikasi tertulis dan/atau surat elektronik, layanan paket, layanan logistik, layanan transaksi keuangan, dan layanan keagenan pos untuk kepentingan umum.
6. **Pos keliling** adalah pelayanan pos (menjual, mengirim, dan menerima benda pos) keliling dengan menggunakan mobil atau sarana angkutan yang berfungsi sama seperti kantor pos atau kantor pos pembantu.
7. **Jasa pengiriman paket/dokumen swasta** adalah pelayanan pengiriman paket maupun dokumen yang dikelola oleh pihak swasta, misalnya Tiki, JNE, ESL, Wahana, dll.
8. **BTS** adalah alat yang berfungsi sebagai pengirim dan penerima (transceiver) sinyal komunikasi seluler. BTS ditandai adanya menara/tower yang dilengkapi antena sebagai perangkat transceiver. Masyarakat umum sering menyebutnya sebagai tower telepon seluler/handphone.
9. **Operator layanan komunikasi telepon seluler/handphone** adalah operator yang mengusahakan jaringan layanan komunikasi telepon seluler/handphone. Contoh operator
5. **Post office** is a provider of written communication services and/or electronic mail, package services, logistics services, financial transaction services, and postal agency services for the public interest.
6. **Mobile post** is a mobile postal service (selling, sending, and receiving postal items) using a car or other means of transportation that functions the same as a post office or auxiliary post office.
7. **Private package/document delivery services** are package and document delivery services managed by private parties, such as Tiki, JNE, ESL, Wahana, etc.
8. **BTS** is a device that functions as a sender and receiver (transceiver) of cellular communication signals. BTS is marked with a tower equipped with an antenna as a transceiver device. The general public often refers to it as a cell phone tower / cell phone.
9. **Cellular/mobile phone communication service operator** is an operator that operates a cellular/mobile phone communication service network. Examples of cellular operators

seluler adalah Indosat Ooredoo (IM3, Matrix, Mentari), Telkomsel (Kartu As, Kartu Halo, Simpati, Kartu Facebook, Telkomsel LOOP, by.U), XL axiata (XL, axis), Smart Telecom (Smartfren), dan (three).

are Indosat Ooredoo (IM3, Matrix, Mentari), Telkomsel (Kartu As, Halo Card, Simpati, Facebook Card, Telkomsel LOOP, by.U), XL axiata (XL, axis), Smart Telecom (Smartfren), and (three).

**10. Sinyal internet telepon seluler** merupakan jaringan sistem data paket internet dengan kecepatan transfer data tertentu. Protokol transfer data ini mengalami beberapa perubahan mulai dari yang kecepatannya rendah sampai tinggi yaitu GPRS, Edge, HSPA, 3G, kemudian 4G.

**10. Cellular internet signal** is an internet packet data system network with a certain data transfer speed. This data transfer protocol underwent several changes ranging from low to high speeds, namely GPRS, Edge, HSPA, 3G, then 4G.

<https://bulungankalibanten.go.id>



**ULASAN****DESCRIPTION****Pariwisata**

Fasilitas akomodasi di Kecamatan Peso Hilir belum berkembang. Tidak ada hotel atau tempat penginapan yang tercatat di wilayah ini.

Jenis transportasi yang digunakan di setiap desa/kelurahan di Kecamatan Peso Hilir adalah transportasi darat dan air. Angkutan umum sudah tersedia, baik dengan trayek tetap maupun tanpa trayek tetap.

Seluruh desa di Kecamatan Peso Hilir memiliki permukaan jalan yang masih diperkeras dengan material seperti kerikil dan batu.

**Komunikasi**

Saat ini, Kecamatan Peso Hilir belum memiliki kantor pos atau layanan pos keliling. Jasa ekspedisi juga jarang beroperasi.

Di kecamatan ini terdapat tiga menara telepon yang hanya dilayani oleh satu operator. Sinyal telepon seluler umumnya lemah, dan akses internet sulit diperoleh di sebagian besar wilayah.

**Tourism**

*The number of accommodation facilities in Peso Hilir District remains undeveloped. There are no hotels or lodging places recorded in this area.*

*The main modes of transportation in every village/kelurahan in Peso Hilir District are land and water transport. Public transportation is available, operating with both fixed and non-fixed routes.*

*All villages in Peso Hilir District have road surfaces that are still paved with gravel, stones, and similar materials.*

**Communication**

*Currently, Peso Hilir District does not have a post office or mobile postal services, and expedition services rarely operate in the area.*

*There are three telecommunication towers in Peso Hilir District, serviced by only one operator. The average mobile phone signal in this district is weak, and internet connectivity is difficult to access.*

## 6.1 PARIWISATA TOURISM

**Tabel 6.1.1** Jumlah Sarana Akomodasi Menurut Desa/Kelurahan dan Jenis Akomodasi di Kecamatan Peso Hilir, 2021  
**Table** *Number of Accomodation Facilities by Villages/Kelurahan and Type of Accomodation in Peso Hilir District, 2021*

Desa/Kelurahan <i>Village/Kelurahan</i>	Hotel	Penginapan <i>Inn</i>
(1)	(2)	(3)
Naha Aya	-	-
Long Telenjau	-	-
Long Bang Hulu	-	-
Long Bang	-	-
Long Tunggu	-	-
Long Lembu	-	-
<b>Peso Hilir</b>	-	-

Catatan/Note: -

Sumber/Source: Badan Pusat Statistik, Pendataan Potensi Desa (Podes) 2021/BPS-Statistics Indonesia, Village Potential Data Collecting 2021

## 6.2 TRANSPORTASI TRANSPORTATION

**Tabel 6.2.1** Prasarana dan Sarana Transportasi Antardesa/Kelurahan Menurut Desa/Kelurahan di Kecamatan Peso Hilir, 2021  
*Inter-Villages/Kelurahan Transportation Infrastructure and Facilities by Villages/Kelurahan in Peso Hilir District, 2021*

<b>Desa/Kelurahan</b> <i>Village/Kelurahan</i>	<b>Jenis Prasarana Transportasi</b> <i>Type of Transportation Infrastructure</i>	<b>Keberadaan Angkutan Umum</b> <i>Availability of Public Transportation</i>
(1)	(2)	(3)
Naha Aya	Darat dan Air	Ada, dengan trayek tetap
Long Telenjau	Darat dan Air	Ada, dengan trayek tetap
Long Bang Hulu	Darat dan Air	Ada, tanpa trayek tetap
Long Bang	Darat dan Air	Ada, dengan trayek tetap
Long Tungu	Darat dan Air	Ada, dengan trayek tetap
Long Lembu	Darat dan Air	Ada, tanpa trayek tetap

Lanjutan Tabel/*Continued Table 6.2.1*

<b>Desa/Kelurahan Village/Kelurahan</b>	<b>Jenis Permukaan Jalan Darat Terluas Type of The Widest Road Surface</b>	<b>Dapat Dilalui Kendaraan Bermotor Roda 4 atau Lebih Passable by Vehicle with 4 or more Wheels</b>
(1)	(4)	(5)
Naha Aya	Diperkeras (kerikil, batu, dll.)	Sepanjang tahun
Long Telenjau	Diperkeras (kerikil, batu, dll.)	Sepanjang tahun
Long Bang Hulu	Diperkeras (kerikil, batu, dll.)	Sepanjang tahun kecuali saat tertentu
Long Bang	Diperkeras (kerikil, batu, dll.)	Sepanjang tahun kecuali saat tertentu
Long Tungu	Diperkeras (kerikil, batu, dll.)	Sepanjang tahun
Long Lembu	Diperkeras (kerikil, batu, dll.)	Sepanjang tahun

Catatan/*Note:* -

Sumber/*Source:* Badan Pusat Statistik, Pendataan Potensi Desa (Podes) 2021/*BPS-Statistics Indonesia, Village Potential Data Collecting 2021*

**6.3 KOMUNIKASI  
COMMUNICATION**

**Tabel 6.2.2 Keberadaan Kantor Pos/Pos Pembantu/Rumah Pos, Pos Keliling, dan Perusahaan/Agen Jasa Ekspedisi Swasta Menurut Desa/Kelurahan di Kecamatan Peso Hilir, 2021  
Number of Post Office/Subsidiary of Post Office, Mobile Portal Service, Private Expedition Service Company by Villages/Kelurahan in Peso Hilir District, 2021**

<b>Desa/Kelurahan Village/Kelurahan</b>	<b>Kantor Pos/Pos Pembantu/Rumah Pos Post Office/Subsidiary of Post Office</b>	<b>Pos Keliling Mobile Portal Service</b>	<b>Perusahaan/Agen Jasa Ekspedisi Swasta Private Expedition Service Company</b>
(1)	(2)	(3)	(4)
Naha Aya	Tidak Ada	Tidak Ada	Jarang Beroperasi
Long Telenjau	Tidak Ada	Tidak Ada	Jarang Beroperasi
Long Bang Hulu	Tidak Ada	Tidak Ada	Jarang Beroperasi
Long Bang	Tidak Ada	Tidak Ada	Jarang Beroperasi
Long Tunggu	Tidak Ada	Tidak Ada	Jarang Beroperasi
Long Lembu	Tidak Ada	Tidak Ada	Jarang Beroperasi

Catatan/Note: -

Sumber/Source: Badan Pusat Statistik, Pendataan Potensi Desa (Podes) 2021/BPS-Statistics Indonesia, Village Potential Data Collecting 2021

**Tabel 6.3.1** Jumlah Menara Telepon seluler dan Operator Layanan Komunikasi Telepon Seluler Menurut Desa/Kelurahan di Kecamatan Peso Hilir, 2021  
**Number of Base Transceiver Station (BTS) and Cellular Phone Communication Service Operators by Villages/Kelurahan in Peso Hilir District, 2021**

Desa/Kelurahan Village/Kelurahan	Jumlah Menara Telepon seluler Number of Base Transceiver Station (BTS)	Jumlah Operator Layanan Komunikasi Telepon Seluler Cellular Phone Communication Service Operators
(1)	(2)	(3)
Naha Aya	1	-
Long Telenjau	1	-
Long Bang Hulu	-	-
Long Bang	-	-
Long Tungu	1	-
Long Lembu	-	-
<b>Peso Hilir</b>	<b>3</b>	<b>-</b>

Catatan/Note: -

Sumber/Source: Badan Pusat Statistik, Pendataan Potensi Desa (Podes) 2021/BPS-Statistics Indonesia, Village Potential Data Collecting 2021

**Tabel**  
**Table** 6.3.2

**Kekuatan Sinyal Telepon Seluler dan Jenis Sinyal Internet  
Telepon Seluler Menurut Desa/Kelurahan di Kecamatan  
Pesohilir, 2021**  
*The Strength of Cellular Phone Signal by Villages/Kelurahan  
in Pesohilir District, 2021*

<b>Desa/Kelurahan</b> <i>Village/Kelurahan</i>	<b>Kekuatan Sinyal Telepon Seluler</b> <i>The Strength of Cellular Phone Signal</i>	<b>Jenis Sinyal Internet Telepon Seluler</b> <i>Type of Cellular Phone Signal</i>
(1)	(2)	(3)
Naha Aya	Lemah	Tidak ada sinyal internet
Long Telenjau	Lemah	Tidak ada sinyal internet
Long Bang Hulu	Lemah	Tidak ada sinyal internet
Long Bang	Lemah	Tidak ada sinyal internet
Long Tunggu	Lemah	Tidak ada sinyal internet
Long Lembu	Lemah	Tidak ada sinyal internet

Catatan/Note: -

Sumber/Source: Badan Pusat Statistik, Pendataan Potensi Desa (Podes) 2021/BPS-Statistics Indonesia, Village Potential Data Collecting 2021






07

**PERBANKAN, KOPERASI, DAN PERDAGANGAN**  
***BANKING, COOPERATIVE, AND TRADE***

<https://bulungankab.bps.go.id>





**PENJELASAN TEKNIS**

1. **Bank Umum** adalah bank yang dapat memberikan jasa dalam proses pembayaran. Usaha dari bank umum adalah menghimpun dana masyarakat dalam bentuk giro, deposito berjangka, sertifikat deposito dan tabungan serta menyalurkan kredit. Bank umum mencakup bank umum pemerintah maupun swasta.
2. **Bank Perkreditan Rakyat (BPR)** adalah bank yang menerima simpanan dalam bentuk deposito berjangka, tabungan, atau bentuk lain yang disamakan dengan itu, menyalurkan dana dalam bentuk kredit kepada masyarakat yang membutuhkan. BPR dapat menempatkan dananya dalam bentuk Sertifikat BI (SBI), deposito berjangka, atau tabungan pada bank lain.
3. **Koperasi Unit Desa (KUD)** adalah suatu organisasi ekonomi yang bersifat sosial merupakan wadah bagi pengembangan berbagai kegiatan ekonomi masyarakat perdesaan yang diselenggarakan oleh dan untuk masyarakat itu sendiri.
4. **Koperasi Industri Kecil dan Kerajinan Rakyat (Kopinkra)** merupakan koperasi yang beranggotakan industri-industri kecil dan kerajinan rakyat yang

**TECHNICAL NOTES**

1. **Commercial Banks** are banks that can provide services in the payment process. The business of commercial banks is to collect public funds in the form of demand deposits, time deposits, certificates of deposit and savings, and to channel credit. Commercial banks include government and private commercial banks.
2. **Rural Banks (BPRs)** are banks that accept deposits in the form of time deposits, savings, or other equivalent forms, channeling funds in the form of credit to people in need. BPRs can place their funds in the form of BI Certificates (SBI), time deposits, or savings accounts with other banks.
3. **The Village Unit Cooperative (KUD)** is an economic organization that is social in nature as a forum for the development of various economic activities of rural communities organized by and for the community itself.
4. **Small Industry Cooperatives and People's Crafts (Kopinkra)** is a cooperative consisting of small industries and people's crafts in the village/kelurahan area.

ada di wilayah desa/kelurahan.

5. **Koperasi Simpan Pinjam (Kospin)** adalah koperasi yang bergerak di bidang simpanan dan pinjaman.
  6. **Koperasi lainnya**, seperti koperasi serbaguna dan koperasi konsumsi.
  7. **Kelompok pertokoan** adalah sejumlah toko yang terdiri dari minimal 10 toko dan mengelompok dalam satu lokasi. Dalam satu kelompok pertokoan, jumlah bangunan fisiknya dapat lebih dari satu.
  8. **Pasar dengan bangunan permanen** adalah pasar pada bangunan tetap yang memiliki lantai, atap, dan dinding permanen.
  9. **Pasar dengan bangunan semi permanen** adalah pasar pada bangunan tetap yang memiliki lantai dan atap, tetapi tanpa dinding.
  10. **Pasar tanpa bangunan** adalah pasar yang tidak berada dalam bangunan.
5. **Savings and Loans Cooperative (Kospin)** is a cooperative that is engaged in savings and loans.
  6. **Other cooperatives**, such as multipurpose cooperatives and consumption cooperatives.
  7. **A shopping group** is a number of stores consisting of a minimum of 10 stores and clustered in one location. In one shopping group, the number of physical buildings can be more than one.
  8. **Markets with permanent buildings** are markets for permanent buildings that have permanent floors, roofs, and walls.
  9. **Markets with semi-permanent buildings** are markets for permanent buildings that have floors and roofs, but without walls.
  10. **A market without a building** is a market that is not in a building.

**ULASAN**

Sarana lembaga keuangan di Kecamatan Peso Hilir masih belum berkembang sehingga tidak dapat ditemui perbankan di Kecamatan Peso Hilir. Selain itu, dalam hal koperasi dan sarana perdagangan di Kecamatan Peso Hilir juga masih belum berkembang.

**DESCRIPTION**

*The facilities for financial institutions in Peso Hilir District are still not developed so that banks cannot be found in Peso Hilir District. In addition, in terms of cooperatives and trading facilities in Peso Hilir District, it is also still not developed.*

<https://bulungankab.bps.go.id>

**Tabel**  
**Table** 7.1

**Banyaknya Sarana Lembaga Keuangan Bank Menurut Desa/Kelurahan dan Jenis Bank di Kecamatan Peso Hilir, 2021**  
**Number of Bank by Villages/Kelurahan and Type of Bank in Peso Hilir District, 2021**

<b>Desa/Kelurahan</b> <b>Village/Kelurahan</b>	<b>Bank Umum</b> <b>Pemerintah</b> <b>Government Bank</b>	<b>Bank Umum Swasta</b> <b>Private Bank</b>	<b>Bank Perkreditan</b> <b>Rakyat (BPR)</b> <b>Rural Bank</b>
(1)	(2)	(3)	(4)
Naha Aya	-	-	-
Long Telenjau	-	-	-
Long Bang Hulu	-	-	-
Long Bang	-	-	-
Long Tungu	-	-	-
Long Lembu	-	-	-
<b>Peso Hilir</b>	-	-	-

Catatan/Note: BPS tidak melaksanakan kegiatan Pendataan Potensi Desa (Podes) pada periode tahun 2022 dan 2023

Sumber/Source: BPS, Pendataan Potensi Desa (Podes) 2021/BPS-Statistics Indonesia, Village Potential Data Collecting 2021

**Tabel** 7.2  
**Table**

**Banyaknya Koperasi Aktif Menurut Menurut Desa/  
Kelurahan dan Jenis Koperasi di Kecamatan Peso Hilir,  
2021**  
*Number of Cooperative by Villages/Kelurahan and Type of  
Cooperative in Peso Hilir District, 2021*

<b>Desa/Kelurahan</b> <i>Village/Kelurahan</i>	<b>Koperasi Unit Desa (KUD)</b> <i>Village Cooperative Unit</i>	<b>Koperasi Industri Kecil dan Kerajinan Rakyat (Kopinkra)</b> <i>Small Industry and Citizen Handicraft Cooperative</i>
(1)	(2)	(3)
Naha Aya	-	-
Long Telenjau	-	-
Long Bang Hulu	-	-
Long Bang	-	-
Long Tunggu	-	-
Long Lembu	-	-
<b>Peso Hilir</b>	-	-

Lanjutan Tabel/*Continued Table 7.2*

<b>Desa/Kelurahan Village/Kelurahan</b>	<b>Koperasi Simpan Pinjam (Kospin) Savings and Loan Cooperative</b>	<b>Koperasi Lainnya Other Cooperative</b>
(1)	(4)	(5)
Naha Aya	-	-
Long Telenjau	-	-
Long Bang Hulu	-	-
Long Bang	-	-
Long Tunggu	-	-
Long Lembu	-	-
<b>Peso Hilir</b>	-	-

Catatan/*Note*: BPS tidak melaksanakan kegiatan Pendataan Potensi Desa (Podes) pada periode tahun 2022 dan 2023

Sumber/*Source*: BPS, Pendataan Potensi Desa (Podes) 2021/BPS-Statistics Indonesia, Village Potential Data Collecting 2021



**Tabel** 7.3  
**Table**

**Banyaknya Sarana Perdagangan Menurut Desa/Kelurahan dan Jenis Sarana Perdagangan di Kecamatan Peso Hilir, 2021**  
**Number of Trade Facilities by Villages/Kelurahan and Type of Trade Facilities in Peso Hilir District, 2021**

<b>Desa/Kelurahan Village/Kelurahan</b>	<b>Kelompok Pertokoan Shopping Complexs</b>	<b>Pasar dengan Bangunan Permanen Markets in Permanent Building</b>	<b>Pasar dengan Bangunan Semi Permanen Market in Semi Permanent Building</b>
(1)	(2)	(3)	(4)
Naha Aya	-	-	-
Long Telenjau	-	-	-
Long Bang Hulu	-	-	-
Long Bang	-	-	-
Long Tunggu	-	-	-
Long Lembu	-	-	-
<b>Peso Hilir</b>	-	-	-

Lanjutan Tabel/*Continued Table 7.3*

<b>Desa/Kelurahan Village/Kelurahan</b>	<b>Pasar tanpa Bangunan Market without Permanent Building</b>	<b>Mini Market/ Swalayan/ Supermarket Mini Market/Swalayan/ Supermarket</b>	<b>Restoran/ Rumah Makan Restaurant/ Food Stall</b>
(1)	(5)	(6)	(7)
Naha Aya	-	-	-
Long Telenjau	-	-	-
Long Bang Hulu	-	-	-
Long Bang	-	-	-
Long Tunggu	-	-	-
Long Lembu	-	-	-
<b>Peso Hilir</b>	-	-	-

Catatan/*Note*: BPS tidak melaksanakan kegiatan Pendataan Potensi Desa (Podes) pada periode tahun 2022 dan 2023

Sumber/*Source*: BPS, Pendataan Potensi Desa (Podes) 2021/BPS-Statistics Indonesia, Village Potential Data Collecting 2021



**ST2023**  
SENSUS PERTANIAN

**BerAKHLAK**  
Berorientasi Pelayanan Akuntabel Kompeten  
Harmonis Loyal Adaptif Kolaboratif

**#** bangga  
melayani  
bangsa

# DATA

## MENCERDASKAN BANGSA

— *Enlighten The Nation* —



**BADAN PUSAT STATISTIK  
KABUPATEN BULUNGAN  
BPS-STATISTICS OF  
BULUNGAN REGENCY**

Jl. Kol. H. Soetadji No. 85 Tanjung Selor 77212, Kalimantan Utara  
Telp.: (0552) 21171 Fax.: (0552) 22441  
Homepage: <http://bulungankab.bps.go.id>,  
E-mail: [bps6502@bps.go.id](mailto:bps6502@bps.go.id)

**DAFTAR PUSTAKA/BIBLIOGRAPHY**

Direktorat Jenderal Hortikultura & Badan Pusat Statistik. 2022. *Pedoman Statistik Pertanian Hortikultura (SPH)*. Jakarta: Kementerian Pertanian.

Direktorat Statistik Ketahanan Sosial. 2021. *Buku 3: Konsep dan Definisi Podes 2021*. Jakarta: Badan Pusat Statistik.

.....

.....

<https://bulungankab.bps.go.id>

