



Katalog BPS: 1102001.8203

# KEPULAUAN SULA DALAM ANGKA

*Kepulauan Sula in Figures*

**2012**

<http://KepsulKab.bps.go.id>



KERJASAMA  
BPS DAN BAPPEDA  
KABUPATEN KEPULAUAN SULA



**Tabel 11.6** **Pertumbuhan Ekonomi Kabupaten Kepulauan Sula menurut Lapangan Usaha, 2009-2011 (%)**  
*The Economic Growth of Kepulauan Sula Regency by Industrial Origin, 2009-2011 (%)*

	Lapangan Usaha <i>Industrial Origin</i>	Tahun/ Year		
		2009	2010*	2011*
	(1)	(2)	(3)	(4)
1. Pertanian <i>Agriculture</i>		4.44	8.42	8.49
2. Pertambangan & Penggalian <i>Mining &amp; Quarring</i>		6.88	1.10	6.26
3. Industri Pengolahan <i>Manufacturing Industry</i>		3.17	1.54	0.46
4. Listrik, Gas & Air Bersih <i>Electricity, Gas &amp; Water Supply</i>		8.08	2.56	8.72
5. Bangunan <i>Construction</i>		3.56	1.21	12.65
6. Perdagangan, Hotel & Restoran <i>Trade, Hotel &amp; Restaurant</i>		8.46	6.37	7.63
7. Pengangkutan & Telekomunikasi <i>Transportation &amp; Communication</i>		5.18	2.88	4.41
8. Keuangan, Persewaan & Jasa Persh. <i>Financial, Leasing &amp; Company Service</i>		3.28	12.13	8.12
9. Jasa-Jasa <i>Services</i>		5.05	14.97	6.74
Pertumbuhan Ekonomi <i>The Economic Growth</i>		5.32	6.37	6.39

Catatan : \*) Angka Sementara/ *Preliminary Figures*  
 Note : \*\*) Angka Sangat Sementara/ *Very Preliminary Figures*

Sumber : BPS Kabupaten Kepulauan Sula  
 Source : *BPS-Statistics of Kepulauan Sula Regency*



<http://Kepsu>

<http://Kepsu>



12

KEMISKINAN  
(POVERTY)

.id



## Kemiskinan *Poverty*

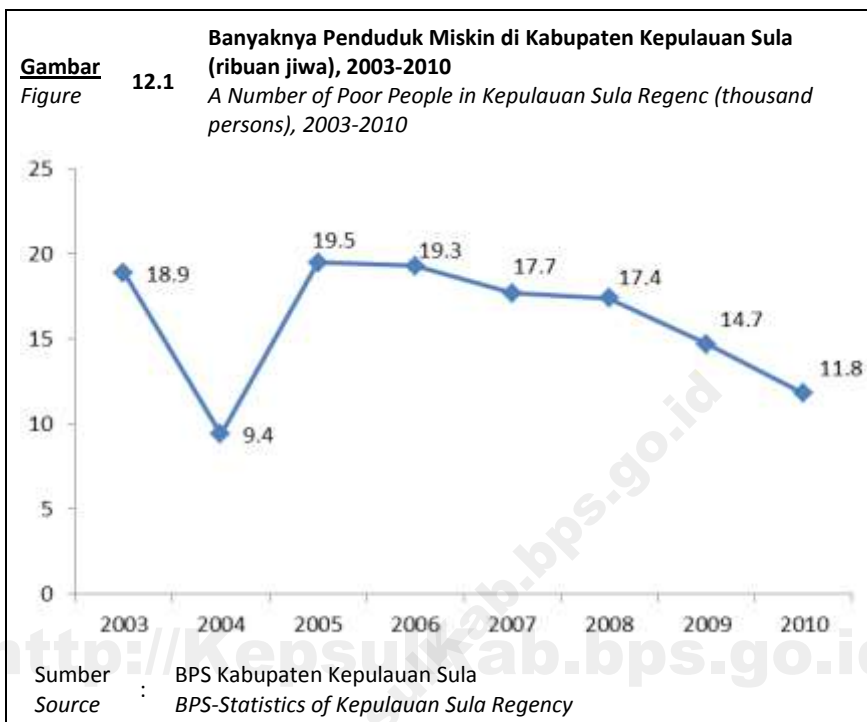
# 12

Jumlah penduduk miskin di Kabupaten Kepulauan Sula mengalami kecenderungan yang menurun selama kurun waktu 2003-2010. Pada tahun 2010 jumlah penduduk miskin di Kabupaten Kepulauan Sula ada sebanyak 11.800 jiwa. Jumlah ini mengalami penurunan bila dibandingkan dengan jumlah penduduk miskin pada tahun 2009 yang sebesar 14.700 jiwa.

Pada tahun 2010, besarnya indeks kedalaman kemiskinan di Kabupaten Kepulauan Sula, adalah sebesar 1,04. Sedangkan besarnya indeks keparahan kemiskinan, adalah sebesar 0,19.

*A number of poverty people tend to decrease during 2003-2010. In 2010, a number of poverty people in Kepulauan Sula Regency are about 11.800 persons. This number decreases if it compared with the number of poverty people in 2009 which were 14.700 persons.*

*In 2010, depth of poverty index in Kepulauan Sula Regency is 1,04. While severity of poverty index. is 0,19.*



**Tabel 12.1** **Garis Kemiskinan dan Penduduk Miskin di Kabupaten Kepulauan Sula, 2003-2010**  
*Table 12.1 Poverty Line and a Number of Poor People in Kepulauan Sula Regency, 2003-2010*

Tahun Year	Garis Kemiskinan Poverty Line	Penduduk Miskin (ribuan jiwa) Poor People (thousand persons)	
		Jumlah Total	Persentase Percentage
(1)	(2)	(3)	(4)
2003	116.974	18,9	16,21
2004	108.823	9,4	29,61
2005	144.254	19,5	16,08
2006	153.946	19,3	15,14
2007	148.239	17,7	14,07
2008	191.633	17,4	13,71
2009	198.491	14,7	11,51
2010	212.848	11,80	8,98

Sumber : BPS Kabupaten Kepulauan Sula  
 Source : BPS-Statistics of Kepulauan Sula Regency



**Tabel**  
*Table*

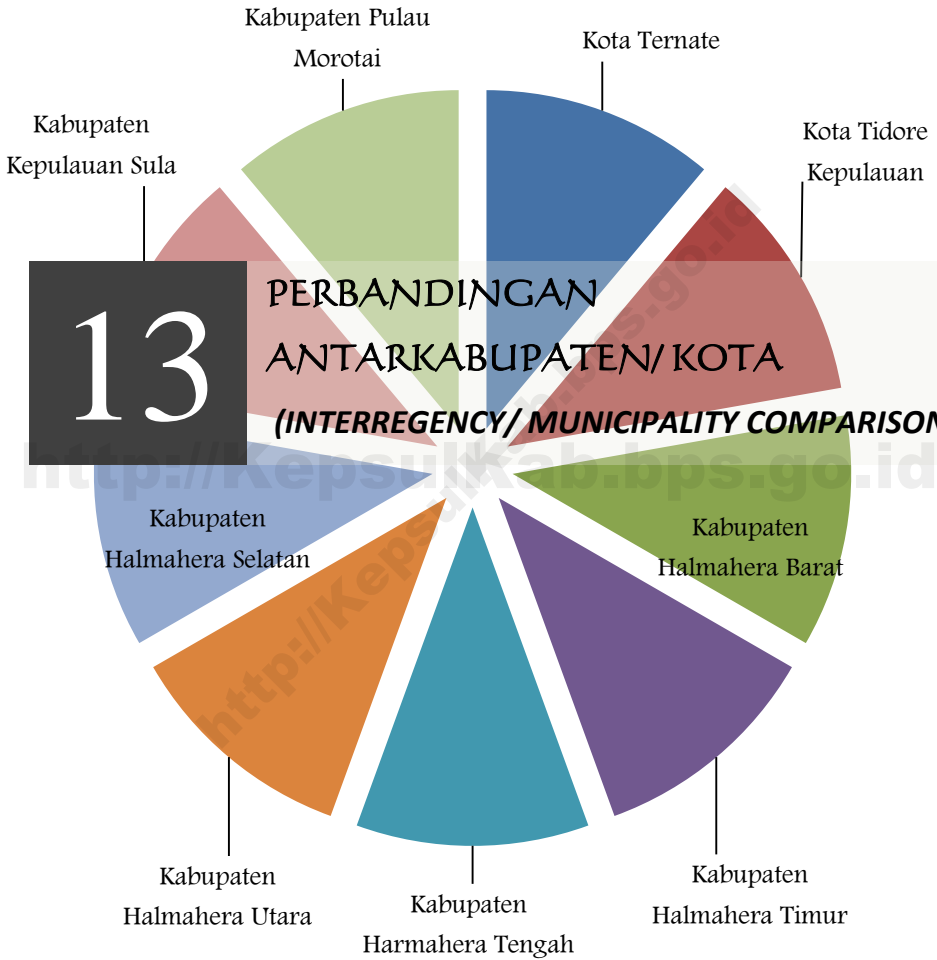
**12.2 Indeks Kedalaman dan Keparahan Kemiskinan di Kabupaten Kepulauan Sula, 2003-2010**  
*Depth and Severity of Poverty Index in Kepulauan Sula Regency, 2003-2010*

Tahun Year	Indeks Kedalaman Kemiskinan <i>Depth Of Poverty Index</i>	Indeks Keparahan Kemiskinan <i>Severity of Poverty Index</i>
(1)	(2)	(3)
2003	2,09	0,39
2004	6,33	1,36
2005	2,54	0,55
2006	2,15	0,47
2007	2,03	0,50
2008	2,16	0,49
2009	2,31	0,78
2010	1,04	0,19

Sumber : BPS Kabupaten Kepulauan Sula  
Source : *BPS-Statistics of Kepulauan Sula Regency*

13

PERBANDINGAN  
ANTARKABUPATEN/KOTA  
(*INTERREGENCY/ MUNICIPALITY COMPARISON*)





## **Perbandingan Antarkabupaten/ kota *Interregency/ municipality Comparison***

# 13

Statistik antar kabupaten *Statistical comparison among provinces is aimed to give gambaran untuk dapat memberikan a regional figures, especially in kabupaten terhadap data-data terms of demography, Gross penting seperti kependudukan, Domestic Regional Product laju pertumbuhan produk (GDRP) growth rate, poverty, and domestik regional bruto, human development index. kemiskinan, dan indeks The Regency with the pembangunan manusia. highest economic growth is*

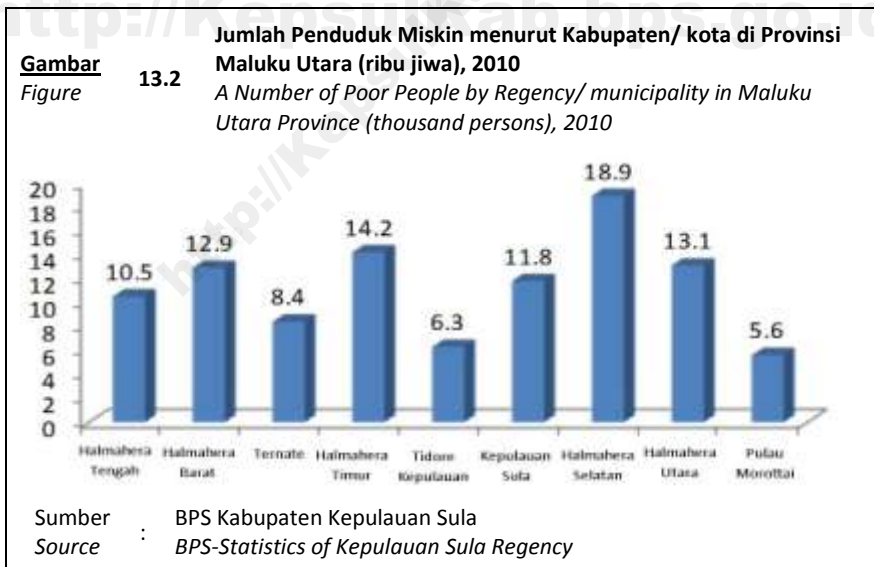
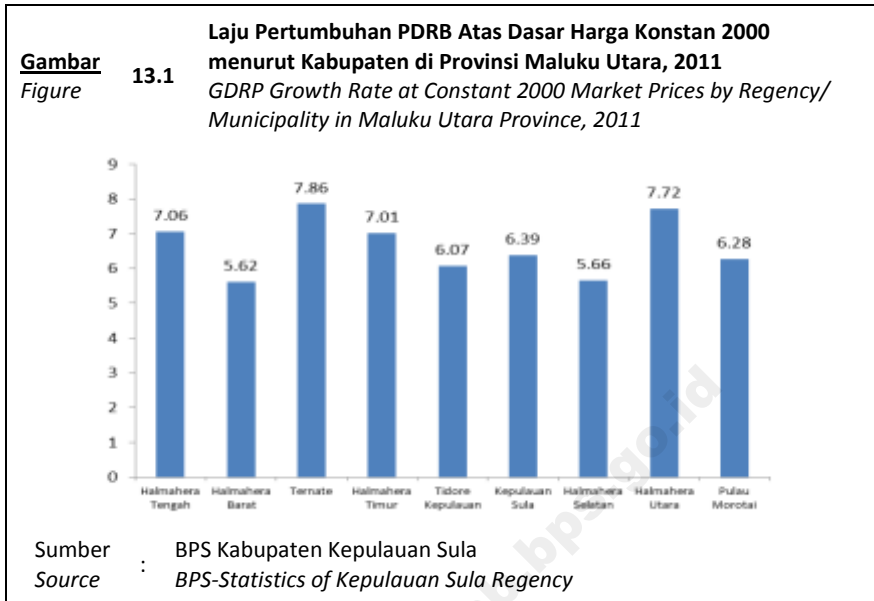
Laju pertumbuhan ekonomi *Ternate (7,86 percent). While, the terbesar di Provinsi Maluku Utara, the smallest economic growth is adalah Kota Ternate (7,86 persen). Halmahera Barat (5,62 percent).*

Sedangkan laju pertumbuhan *Beside the economic ekonomi terkecil, adalah growth data, in this chapter also Kabupaten Halmahera Barat presented about population, poverty people, and human*

Selain data pertumbuhan *development index by regency/ ekonomi, di bab ini juga disajikan municipality in Maluku Utara data mengenai jumlah penduduk, Province. penduduk miskin, dan indeks*

pembangunan manusia menurut  
kabupaten/ kota yang ada di  
Provinsi Maluku Utara.

<http://Kepsukab.bps.go.id>



**Tabel**  
*Table***13.1****Perkiraan Penduduk Pertengahan Tahun menurut  
Kabupaten di Provinsi Maluku Utara, 2007-2011***Estimation of Mid Year Population by Regency/ Municipality  
in Maluku Utara Province, 2007-2011*

Kabupaten/ Kota <i>Regency/ Municipality</i>	2007	2008	2009	2010	2011
(1)	(2)	(3)	(4)	(5)	(6)
Halmahera Tengah	33.410	34.410	34.821	42.815	43.847
Halmahera Barat	96.724	97.424	97.971	100.424	102.845
Ternate	165.506	170.016	172.604	185.705	190.184
Halmahera Timur	64.922	66.965	69.912	73.109	74.872
Tidore Kepulauan	81.389	91.921	82.302	90.055	92.226
Kepulauan Sula	129.090	129.871	130.290	132.524	135.719
Halmahera Selatan	184.860	188.156	192.312	198.911	203.707
Halmahera Utara	187.375	190.835	194.778	161.847	165.749
Pulau Morotai	-	-	-	52.697	53.968
Maluku Utara	943.276	969.598	974.990	1.038.087	1.063.117

Catatan : -) Data tidak tersedia  
*Note : -) Data is Not Available*

Sumber : BPS Kabupaten Kepulauan Sula  
*Source : BPS-Statistics of Kepulauan Sula Regency*

**Tabel 13.2** Laju Pertumbuhan PDRB Atas Dasar Harga Konstan 2000 menurut Kabupaten di Provinsi Maluku Utara, 2007-2011  
*Table 13.2* GDRP Growth Rate at Constant 2000 Market Prices by Regency/ Municipality in Maluku Utara Province, 2007-2011

Kabupaten/ Kota Regency/ Municipality	2007	2008	2009	2010*	2011**
(1)	(2)	(3)	(4)	(5)	(6)
Halmahera Tengah	4,26	5,42	5,46	6,89	7,06
Halmahera Barat	4,21	4,17	4,77	5,74	5,62
Ternate	7,85	8,02	7,94	8,26	7,86
Halmahera Timur	10,29	6,93	7,17	7,34	7,01
Tidore Kepulauan	5,94	5,84	5,92	6,73	6,07
Kepulauan Sula	5,62	5,23	5,32	6,37	6,39
Halmahera Selatan	5,93	5,99	5,60	5,59	5,66
Halmahera Utara	5,51	-16,83	7,13	7,60	7,72
Pulau Morotai	-	-	6,16	6,23	6,28
Maluku Utara	6,01	5,99	6,05	7,95	6,41

Catatan : -) Data tidak tersedia/ *Data is Not Available*  
 \*) Angka Sementara/ *Preliminary Figures*  
 \*\*) Angka Sangat Sementara/ *Very*

Sumber : BPS Kabupaten Kepulauan Sula  
 Source : *BPS-Statistics of Kepulauan Sula Regency*



**Tabel**  
*Table*

**13.3**

**Jumlah Penduduk Miskin menurut Kabupaten/ kota di  
Provinsi Maluku Utara (ribu jiwa), 2006-2010**  
*A Number of Poor People by Regency/ municipality in  
Maluku Utara Province (thousand persons), 2006-2010*

Kabupaten/ Kota <i>Regency/ Municipality</i>	2006	2007	2008	2009	2010
(1)	(2)	(3)	(4)	(5)	(6)
Halmahera Tengah	10,40	9,80	9,60	9,10	10,50
Halmahera Barat	16,40	15,30	15,30	13,80	12,90
Ternate	7,30	6,90	6,90	7,20	8,40
Halmahera Timur	14,20	13,50	13,80	13,50	14,20
Tidore Kepulauan	6,60	5,90	5,20	4,90	6,30
Kepulauan Sula	19,30	17,70	17,40	14,70	11,80
Halmahera Selatan	24,00	23,30	23,00	20,80	18,90
Halmahera Utara	18,50	17,50	16,60	15,20	13,10
Pulau Morotai	-	-	-	-	5,60
<b>Maluku Utara</b>	<b>116,70</b>	<b>109,90</b>	<b>107,80</b>	<b>99,20</b>	<b>101,70</b>

Catatan : -) Data tidak tersedia  
*Note : -) Data is Not Available*

Sumber : BPS Kabupaten Kepulauan Sula  
*Source : BPS-Statistics of Kepulauan Sula Regency*

**Tabel 13.4** Indeks Pembangunan Manusia menurut Kabupaten/ kota di Provinsi Maluku Utara, 2007-2011  
*Table 13.4 Human Development Index (HDI) by Regency/ municipality in Maluku Utara Province, 2007-2011*

Kabupaten/ Kota <i>Regency/ Municipality</i>	2007	2008	2009	2010	2011*
(1)	(2)	(3)	(4)	(5)	(6)
Halmahera Tengah	67,61	68,18	68,67	69,13	69,51
Halmahera Barat	65,56	66,14	66,63	66,99	67,30
Ternate	74,93	75,66	76,13	76,58	77,00
Halmahera Timur	66,68	67,06	67,50	67,90	68,27
Tidore Kepulauan	68,13	68,90	69,28	69,62	69,64
Kepulauan Sula	66,46	67,04	67,50	67,96	68,31
Halmahera Selatan	66,93	67,25	67,62	67,98	68,47
Halmahera Utara	66,58	67,18	67,57	67,98	68,73
Pulau Morotai	-	-	64,15	64,61	64,87
Maluku Utara	67,82	68,18	68,63	69,03	69,35

Catatan : -) Data tidak tersedia/ *Data is Not Available*  
 Note : \*) Angka Sementara/ *Preliminary Figures*

Sumber : BPS Kabupaten Kepulauan Sula  
 Source : *BPS-Statistics of Kepulauan Sula Regency*





# DATA

MENCERDASKAN BANGSA



BADAN PUSAT STATISTIK KABUPATEN KEPULAUAN SULA

Jl. Yos Soedarso KM 10 Pohea, Sanana Utara—Kepulauan Sula

e-mail: [bps8203@bps.go.id](mailto:bps8203@bps.go.id); website: [http:// kepsulkab.bps.go.id](http://kepsulkab.bps.go.id)