


KECAMATAN *SUMBAWA* DALAM ANGKA 2020

<https://sumbawa.go.id>



KECAMATAN
SUMBAWA
DALAM ANGKA
2020



KATALOG DALAM PENERBITAN

KECAMATAN SUMBAWA DALAM ANGKA 2020

| | |
|----------------|---------------------|
| ISBN | : 978-602-5567-99-5 |
| Katalog | : 1102001.5204080 |
| No. Publikasi | : 52040.2022 |
| Ukuran Buku | : 14,8 x 21 Cm |
| Jumlah Halaman | : xv + 136 |

Naskah:

Koordinator Statistik Kecamatan Sumbawa

Gambar Kulit:

Seksi Integrasi Pengolahan dan Diseminasi Statistik

Diterbitkan Oleh:

BPS Kabupaten Sumbawa

Dicetak Oleh:

UD. SARI REJEKI

Dilarang mengumumkan, mendistribusikan, mengomunikasikan, dan/atau menggandakan sebagian atau seluruh isi buku ini untuk tujuan komersil tanpa izin tertulis dari Badan Pusat Statistik.

KATA PENGANTAR

Puji syukur kami panjatkan kehadiran Allah SWT. Tuhan Yang Maha Esa, Koordinator Statistik Kecamatan (KSK) Maronge telah dapat menerbitkan buku "**Kecamatan Sumbawa Dalam Angka 2020**". Terbitan kali ini merupakan kelanjutan dari edisi sebelumnya yang menyajikan berbagai data praktis dan komprehensif serta dapat dimanfaatkan oleh para konsumen data yang ingin mengetahui informasi tentang Kecamatan Sumbawa.

Dari beragam data yang disajikan didalamnya antara lain keadaan geografis dan iklim, sosial-ekonomi penduduk, serta gambaran umum sosial-ekonomi kecamatan Sumbawa pada umumnya. Ditampilkan pula berbagai grafik dengan harapan para konsumen data dapat memperoleh informasi secara cepat dan praktis.

Disadari sepenuhnya bahwa terbitan ini tidak terlepas dari dukungan berbagai pihak terutama kepada Camat Sumbawa beserta jajarannya dan kepala dinas instansi kecamatan, sampai tingkatan kelurahan, maka melalui kesempatan ini, kami mengucapkan terima kasih atas partisipasinya. Semoga apa yang sudah terjalin ini dapat berlanjut untuk masa mendatang.

Saran konstruktif dari para pemakai/konsumen data sangat diharapkan untuk kesempurnaan pada edisi berikutnya.

Sumbawa, September 2020

ENIKA KUSUMAWATI, SH.
NIP. 19761121 201101 2 004

DAFTAR ISI

| | Halaman |
|--|----------------|
| KATALOG DALAM PENERBITAN | iii |
| KATA PENGANTAR | iv |
| PETA WILAYAH KABUPATEN SUMBAWA..... | v |
| PETA WILAYAH KECAMATAN SUMBAWA..... | vi |
| DAFTAR ISI | vii |
| DAFTAR TABEL | viii |
| DAFTAR GAMBAR | xiv |
| PENJELASAN UMUM..... | xv |
| BAB I LETAK GEOGRAFIS..... | 2 |
| BABII PEMERINTAHAN..... | 10 |
| BAB III PENDUDUK..... | 17 |
| BAB IV S O S I A L | 27 |
| 4.1 PENDIDIKAN | 31 |
| 4. 2 KESEHATAN | 51 |
| 4.3 A G A M A | 69 |
| 4.4P E R U M A H A N | 74 |
| 4.5BENCANA ALAM..... | 81 |
| 4.6OLAHRAGA DAN HIBURAN..... | 90 |
| BAB V PERTANIAN | 94 |
| 5.1 PERTANIAN TANAMAN PANGAN | 95 |
| 5.2 PETERNAKAN..... | 103 |
| BAB VI I N D U S T R I | 111 |
| BAB VII TRANSPORTASI DAN KOMUNIKASI | 119 |
| BAB VIII PERDAGANGAN, KEUANGAN DAN HARGA | 129 |

DAFTAR TABEL

| | Halaman |
|-------------|---|
| Tabel 1.1 | Luas Wilayah Kecamatan Sumbawa Menurut Kelurahan, 2019..... 5 |
| Tabel 1.2 | Jarak dari Ibu Kota Kecamatan ke Kelurahan di Kecamatan Sumbawa, 2019 6 |
| Tabel 1.3 | Banyaknya Hari Hujan dan Curah Hujan di Kecamatan Sumbawa Dirinci per Bulan, 2019 7 |
| Tabel 2.1 | Jumlah Perangkat Kelurahan, Rukun Warga, dan Rukun Tetangga Menurut Kelurahan, 2019..... 11 |
| Tabel 2.2 | Pembagian Wilayah Administrasi Berdasarkan Struktur Organisasi Pemerintahan Menurut Kelurahan, 2019..... 12 |
| Tabel 2.3 | Banyaknya Babinsa dan Babinkamtibmas di Kelurahan Menurut Jenisnya, 2019 13 |
| Tabel 2.4 | Lembaga Pemberdayaan Masyarakat Kelurahan(LPM) MenurutPerkembangannya, 2019 14 |
| Tabel 3.1 | Jumlah Penduduk, Lajur Pertumbuhan Penduduk, Distribusi Penduduk, Kepadatan Penduduk, dan Rasio Jenis Kelamin Penduduk Menurut Kelurahan, 2019 19 |
| Tabel 3.2 | Jumlah Penduduk, Rumah Tangga dan Rata-Rata Jiwa per Rumah Tangga Menurut Kelurahan, 2019 22 |
| Tabel 3.3 | Jumlah Penduduk Menurut Kelurahan, 2016- 2019 23 |
| Tabel 3.4 | Jumlah Penduduk Menurut Jenis Kelamin dan Kelompok Umur, 2019..... 24 |
| Tabel 4.1.1 | Kelurahan yang Memiliki Fasilitas Sekolah Menurut Tingkat Pendidikan, Podes 2019 32 |
| Tabel 4.1.2 | Banyaknya Sekolah, Murid dan Guru Taman Kanak-Kanak MenurutKelurahan, 2019 33 |
| Tabel 4.1.3 | Banyaknya Sekolah, Murid dan Guru SD/SDLBMenurutKelurahan, 2019..... 34 |

| | | |
|--------------|---|----|
| Tabel 4.1.4 | Banyaknya Madrasah Ibtidaiyah (MI) Menurut Kelurahan di Kecamatan Sumbawa, 2019 | 35 |
| Tabel 4.1.5 | Banyaknya Murid Sekolah Dasar dan Sekolah Dasar Luar Biasa Menurut Kelurahan, 2019..... | 36 |
| Tabel 4.1.6 | Banyaknya SD/MI/SDLB, Ruang Kelas dan Kondisi Menurut Kelurahan, 2019..... | 37 |
| Tabel 4.1.7 | Jumlah Guru Menurut Kelurahan dan Status Kepegawaian, 2019 | 38 |
| Tabel 4.1.8 | Banyaknya Sekolah, Murid dan Guru SMP/SMPLB Menurut Kelurahan, 2019 | 39 |
| Tabel 4.1.9 | Banyaknya Madrasah Tsanawiyah (MTS) Menurut Kelurahan di Kecamatan Sumbawa, 2019 | 40 |
| Tabel 4.1.10 | Banyaknya Murid dan Guru SMP/SMPLB Menurut Kelurahan, 2019 | 41 |
| Tabel 4.1.11 | Banyaknya SMP/MTS/SMPLB, Ruang Kelas dan Kondisi Menurut Kelurahan, 2019..... | 42 |
| Tabel 4.1.12 | Banyaknya Sekolah, Murid dan Guru SMA/SMALB Menurut Kelurahan, 2019..... | 43 |
| Tabel 4.1.13 | Banyaknya Madrasah Aliyah (MA) Menurut Kelurahan di Kecamatan Sumbawa, 2019..... | 44 |
| Tabel 4.1.14 | Banyaknya Murid dan Guru SMA/SMALB Menurut Kelurahan, 2019..... | 45 |
| Tabel 4.1.15 | Banyaknya SMA/MAN/SMALB, Ruang Kelas dan Kondisi Menurut Kelurahan, 2019..... | 46 |
| Tabel 4.1.16 | Banyaknya Sekolah, Murid dan Guru SMK Menurut Kelurahan, 2019 | 47 |
| Tabel 4.1.17 | Banyaknya Murid dan Guru SMK Menurut Kelurahan, 2019 | 48 |
| Tabel 4.1.18 | Banyaknya Akademi/Perguruan Tinggi Menurut Kelurahan di Kecamatan Sumbawa, 2019 | 49 |

| | | |
|--------------|---|----|
| Tabel 4.1.19 | Kemudahan Untuk Mencapai Sarana Pendidikan Terdekat Bagi Kelurahan yang Tidak Ada Sarana Pendidikan Menurut Kelurahan dan Jenjang Pendidikan di Kecamatan Sumbawa, 2019 | 50 |
| Tabel 4.2.1 | Banyaknya Sarana Kesehatan Menurut Kelurahan dan Jenis Sarana Kesehatan di Kecamatan Sumbawa, 2019 . | 52 |
| Tabel 4.2.2 | Kemudahan Mencapai Sarana Kesehatan Terdekat Bsgai Kelurahan yang Tidak ada Sarana Kesehatan Menurut Kelurahan dan Jenis Sarana Kesehatan di Kecamatan Sumbawa, 2019 | 54 |
| Tabel 4.2.3 | Jumlah Tenaga Kesehatan Menurut Kelurahan, 2019 | 56 |
| Tabel 4.2.4 | Jumlah Tenaga Kesehatan Menurut Kelurahan, 2019 | 58 |
| Tabel 4.2.5 | Jumlah Penderita Sepuluh Macam Jenis Penyakit Utama Menurut Jenis Penyakit, 2018-2019 | 61 |
| Tabel 4.2.6 | Banyaknya Warga Penderita Gizi Buruk Menurut Kelurahan di Kecamatan Sumbawa, 2017 dan 2018..... | 62 |
| Tabel 4.2.7 | Jumlah Bayi Lahir Hidup dan Lahir Mati Berdasarkan Bulan, 2019..... | 63 |
| Tabel 4.2.8 | Banyaknya Peserta KB Aktif Menurut Kelurahan dan Alat Kontrasepsi yang Digunakan,2019..... | 64 |
| Tabel 4.2.9 | Jumlah Pasangan Usia Subur (PUS), Peserta KB Aktif dan Persentase Terhadap PUS Menurut Kelurahan, 2019..... | 66 |
| Tabel 4.2.10 | Pencapaian Akseptor KB Baru Menurut Kelurahan dan Alat Kontrasepsi yang Digunakan, 2019..... | 67 |
| Tabel 4.3.1 | Jumlah Penduduk Menurut Kelurahan dan Agama yang Dianut, 2019 | 70 |
| Tabel 4.3.2 | Jumlah Tempat Peribadatan Menurut Kelurahan, 2019 | 71 |
| Tabel 4.3.3 | Jumlah Nikah dan Rujuk di Menurut Kelurahan, 2019 ... | 72 |
| Tabel 4.4.1 | Banyaknya Keluarga Menurut Kelurahan dan Jenis Pengguna Listrik di Kecamatan Sumbawa, 2019 | 75 |

| | | |
|-------------|--|----|
| Tabel 4.4.2 | Banyaknya Kelurahan Menurut Keberadaan Penerangan Jalan Utama Kelurahan Kecamatan Sumbawa, 2014, 2018, dan 2019 | 76 |
| Tabel 4.4.3 | Banyaknya Kelurahan Menurut Jenis Bahan Bakar untuk Memasak yang Digunakan Oleh Sebagian Besar Keluarga di Kecamatan Sumbawa, 2014, 2018, dan 2019..... | 77 |
| Tabel 4.4.4 | Banyaknya Desa Menurut Sumber Air Minum Sebagian Besar Keluarga di Kecamatan Sumbawa, 2014, 2018, dan 2019..... | 78 |
| Tabel 4.4.5 | Banyaknya Kelurahan Menurut Penggunaan Fasilitas Tempat Buang Air Besar Sebagian Besar Keluarga di Kecamatan Sumbawa, 2014, 2018, dan 2019 | 79 |
| Tabel 4.4.6 | Banyaknya Embung Kelurahan Menurut Kelurahan di Kecamatan Sumbawa, 2018 dan 2019 | 80 |
| Tabel 4.5.1 | Banyaknya Kejadian Bencana Alam Menurut Kelurahan dan Jenis Bencana Alam di Kecamatan Sumbawa, 2019 | 82 |
| Tabel 4.5.2 | Banyaknya Korban Jiwa Akibat Bencana Alam Menurut Kelurahan dan Jenis Bencana Alam di Kecamatan Sumbawa, 2019 | 85 |
| Tabel 4.5.3 | Keberadaan Fasilitas/Upaya Antisipasi/Mitigasi Bencana Alam Menurut Kelurahan di Kecamatan Sumbawa, 2019 | 88 |
| Tabel 4.6.1 | Banyaknya Kelurahan yang Memiliki Kelompok Kegiatan Olahraga Menurut Jenis Olahraga dan Ketersediaan Fasilitas/Lapangan Olahraga di Kecamatan Sumbawa, 2019..... | 91 |
| Tabel 4.6.2 | Jumlah Fasilitas Olahraga Menurut Kelurahan di Kecamatan Sumbawa, 2019..... | 92 |
| Tabel 5.1.1 | Luas Panen Tanaman Sayuran dan Buah-Buahan Semusim Menurut Jenis Tanaman (ha), 2017-2019..... | 96 |

| | | |
|-------------|--|-----|
| Tabel 5.1.2 | Produksi Tanaman Sayuran Semusim Menurut Jenis Tanaman (ton), 2017-2019 | 97 |
| Tabel 5.1.3 | Luas Panen Buah-Buah Tahunan Menurut Jenis Tanaman (ton), 2017-2019..... | 98 |
| Tabel 5.1.4 | Produksi Buah-Buah Tahunan Menurut Jenis Tanaman (ton), 2017-2019..... | 99 |
| Tabel 5.1.5 | Luas Panen, Produktivitas dan Produksi Tanaman Padi dan Palawija Tahun 2019 | 100 |
| Tabel 5.1.6 | Luas Panen, Produktivitas dan Produksi Tanaman Padi dan Palawija Tahun 2019 | 101 |
| Tabel 5.2.1 | Banyaknya Ternak Besar Dan Ternak Kecil Dirinci Per Kelurahan Tahun 2019..... | 104 |
| Tabel 5.2.2 | Banyaknya Ternak Unggas Menurut Jenisnya Dirinci per Kelurahan Tahun 2019..... | 107 |
| Tabel 5.2.3 | Banyaknya Rumah Tangga yang Memiliki Ternak (Penggaduh) Menurut Jenis Ternak Dirinci per Kelurahan Tahun 2019..... | 108 |
| Tabel 6.1 | Jumlah Rumah Makan/Restoran Menurut Kelurahan, 2017-2019..... | 112 |
| Tabel 6.2 | Banyaknya Perusahaan dan Tenaga Kerja Industri Kecil Dirinci per Kelurahan Menurut Jenis Usaha Tahun 2019 | 113 |
| Tabel 6.3 | Banyaknya industri Penggilingan padi di Kecamatan Sumbawa Dirinci Per Kelurahan Tahun 2019 | 116 |
| Tabel 7.1 | Panjang Jalan Menurut Kelurahan, 2019..... | 121 |
| Tabel 7.2 | Kondisi Jalan Darat Antar Kelurahan Menurut Kelurahan di Kecamatan Sumbawa, 2019 | 122 |
| Tabel 7.3 | Banyaknya Kelurahan Menurut Keberadaan Penerangan Jalan Utama Kelurahan di Kecamatan Sumbawa, 2017, 2018, dan 2019 | 123 |

| | | |
|-----------|--|-----|
| Tabel 7.4 | Sarana Transportasi Antar Kelurahan Menurut Kelurahan di Kecamatan Sumbawa, 2019 | 124 |
| Tabel 7.5 | Jumlah Menara dan Operator Layanan Komunikasi Telepon Seluler serta Kondisi Sinyal Telepon Seluler Menurut Kelurahan di Kecamatan Sumbawa, 2019..... | 125 |
| Tabel 7.6 | Keberadaan Kantor Pos/Pos Pembantu/Rumah Pos dan Perusahaan/Agen Jasa Ekspedisi Swasta Menurut Kelurahan di Kecamatan Sumbawa, 2019 | 126 |
| Tabel 8.1 | Banyaknya Sarana dan Prasarana Ekonomi Menurut Kelurahan dan Jenisnya di Kecamatan Sumbawa, 2019..... | 130 |
| Tabel 8.2 | Banyaknya Sarana Lembaga Keuangan Yang Beroperasi Menurut Kelurahan dan Jenisnya di Kecamatan Sumbawa, 2019 | 133 |
| Tabel 8.3 | Banyaknya Koperasi Yang Masih Aktif Menurut Kelurahan dan Jenis Koperasi di Kecamatan Sumbawa, 2019..... | 134 |
| Tabel 8.1 | Rata-Rata Harga Ternak di Wilayah Kecamatan Sumbawa Dirinci Menurut Jenis Ternak Tahun 2019 (Rp)..... | 135 |

DAFTAR GAMBAR

| | Halaman |
|----------|---|
| Gambar 1 | Proporsi Luas Wilayah Kecamatan Sumbawa Dirinci per Kelurahan Tahun 2019..... 8 |
| Gambar 2 | Pembagian Wilayah Administrasi Berdasarkan Struktur Organisasi Pemerintahan Menurut Kelurahan, 2019..... 15 |
| Gambar 3 | Sex Ratio Penduduk di Kecamatan Sumbawa Dirinci per Kelurahan Tahun 2019..... 25 |
| Gambar 4 | Data Jumlah Sekolah di Kecamatan Sumbawa Menurut Kelurahan, 2019..... 73 |
| Gambar 5 | Jumlah Luas Panen Padi dan Palawija di Kecamatan Sumbawa 2019 102 |
| Gambar 6 | Jumlah Ternak Besar di Kecamatan Sumbawa 2019 109 |
| Gambar 7 | Banyaknya Tenaga Kerja Industri Kecil Di Kecamatan Sumbawa Dirinci Per Kelurahan Tahun 2019 117 |
| Gambar 8 | Proporsi Panjang Jalan Di Kecamatan Sumbawa Tahun 2019..... 127 |
| Gambar 9 | Rata-rata Harga Ternak Besar dan Kecil di Kecamatan Sumbawa Tahun 2019 136 |

PENJELASAN UMUM

Tanda-tanda, satuan-satuan dan lain-lainnya yang digunakan dalam publikasi ini adalah sebagai berikut

1. TANDA-TANDA

| | |
|-------------------------------|-------------------|
| Data belum tersedia | : ... |
| Data tidak tersedia | : - |
| Data dapat diabaikan | : 0 |
| Tanda desimal | : , |
| Angka sementara | : * |
| Angka sangat sementara | : ** |
| Angka sangat sangat sementara | : *** |
| Angka diperbaiki | : r |
| Angka perkiraan | : e |
| Rupiah | : Rp. |
| Dollar Amerika | : \$ |
| Meter | : m |
| Meter persegi | : m ² |
| Kilometer | : km |
| Kilometer persegi | : km ² |
| Hektar | : ha |

2. SATUAN

| | |
|----------------|-----------|
| Meter (m) | : 100 cm |
| Kilometer (km) | : 1000 m |
| Kwintal (kw) | : 100 kg |
| Ton | : 1000 kg |
| Liter | : 1000 ml |



I. GEOGRAFIS

<https://sumbar.kab.bps.go.id>

BAB I

LETAK GEOGRAFIS

Kecamatan Sumbawa merupakan bagian dari wilayah Kabupaten Sumbawa yang terletak di bagian utara dan sebagian besar terdiri dari daratan dan cenderung tidak rata atau berbukit-bukit dengan ketinggian rata-rata 10 meter diatas permukaan laut.

Wilayah Kecamatan Sumbawa memiliki luas 45,69 km². dengan batas-batas wilayahnya antara lain :

- Sebelah Utara berbatasan dengan Kecamatan Labuhan Badas
- Sebelah Timur berbatasan dengan Kecamatan Moyo Hilir dan Moyo Utara
- Sebelah Selatan berbatasan dengan Kecamatan Unter Iwes
- Sebelah Barat berbatasan dengan Kecamatan Unter Iwes

Kecamatan Sumbawa terbagi menjadi delapan Kelurahan yaitu Kelurahan Lempeh, Kelurahan Samapuin, Kelurahan Brang Bara, Kelurahan Pekat, Kelurahan Seketeng, Kelurahan Bugis, Kelurahan Uma Sima dan Kelurahan Brang Biji. Kecamatan Sumbawa sebagai pusat pemerintahan dan pusat perekonomian masyarakat Menjadikan Kecamatan Sumbawa berkembang dengan pesat, hal ini ditunjang dengan keberadaan tiga pasar tradisional yaitu Pasar Seketeng, Pasar Brang Biji dan Pasar Brang Bara serta pusat pertokoan Samawa. Selain itu dengan keberadaan Bandara Udara Sultan Muhammad Kaharuddin menjadikan Sumbawa semakin mudah didatangi oleh para wisatawan baik wisatawan dalam negeri maupun wisatawan asing sehingga sektor pariwisata di Kabupaten Sumbawa semakin berkembang.

Semakin meningkatnya daya beli dan keuangan masyarakat di Sumbawa membuat sektor perbankan di Kecamatan Sumbawa semakin semarak baik bank pemerintah maupun bank swasta. Dikarenakan pusat perkantoran berada di Kecamatan Sumbawa, sehingga sebagian besar penduduk di Kecamatan Sumbawa selain bekerja di sektor pemerintahan, selain itu pula banyak yang bekerja di sektor industri, perdagangan, pertanian, peternakan dan jasa.

Wilayah Kecamatan Sumbawa merupakan daerah beriklim tropis yang dipengaruhi oleh musim hujan dan musim kemarau. Pada tahun 2019 temperatur maksimum mencapai 37,80 °C yang terjadi pada bulan Oktober dan temperatur minimum 17,20°C yang terjadi pada bulan Juli. Rata-rata kelembaban udara tertinggi selama tahun 2019 mencapai 98 persen pada bulan Januari, Februari, Maret, April dan September, sedangkan terendah mencapai 20 persen pada bulan Oktober, serta kecepatan angin maksimum 6,29 knots/detik yang terjadi di bulan Juni dan minimum 4,14 knots/detik terjadi pada bulan Februari.

Iklim di Kecamatan Sumbawa dipengaruhi oleh fenomena El-Nino dan La Nina dari Samudera Pasifik. Hal ini terlihat dari banyaknya hari hujan dan curah hujan yang terjadi sepanjang tahun. Pada tahun 2019 tercatat jumlah hari hujan sebanyak 90 hari, lebih sedikit dibandingkan dengan tahun 2018 yaitu sebanyak 91 hari. dengan hari hujan terbanyak terjadi pada bulan Januari yaitu selama 18 hari.

Curah hujan terbanyak terjadi pada bulan Januari yaitu sebesar 447,5 mm. Satu hal yang dapat berpengaruh terhadap hari hujan dan curah hujan adalah besarnya penguapan dan kelembapan udara, karena banyak sedikitnya

penguapan dan kelembapan udara dapat berpengaruh terhadap banyak sedikitnya hari hujan dan curah hujan yang terjadi pada periode berikutnya.

Jarak dari ibukota kecamatan ke ibukota kelurahan dalam wilayah Kecamatan Sumbawa tidak terlalu jauh, yang terjauh jaraknya hanya 3,30 km yaitu Kelurahan Lempeh dan jaraknya yang terdekat yaitu Kelurahan Seketeng 0,40 km. Kelurahan yang terluas wilayahnya yakni Kelurahan Samapuin 11,08 km², sedangkan Kelurahan yang sedikit wilayahnya yakni Kelurahan Bugis dan Kelurahan Uma Sima masing-masing 2,00 km².

Tabel 1.1 Luas Wilayah Kecamatan Sumbawa Menurut Kelurahan, 2019

| Kelurahan | Luas Wilayah (Km ²) | Persentase Terhadap Luas Kecamatan (%) |
|----------------|---------------------------------|--|
| (1) | (2) | (3) |
| 1. Lempeh | 6,98 | 14,61 |
| 2. Samapuin | 11,08 | 24,72 |
| 3. Brang Bara | 2,40 | 5,35 |
| 4. Pekat | 2,30 | 5,13 |
| 5. Seketeng | 8,43 | 17,85 |
| 6. Bugis | 2,00 | 4,46 |
| 7. Uma Sima | 2,00 | 4,46 |
| 8. Brang Biji | 10,50 | 23,42 |
| SUMBAWA | 45,69 | 100,00 |

Sumber : Koordinator Statistik Kecamatan Sumbawa

Tabel 1.2 Jarak dari Ibu Kota Kecamatan ke Kelurahan di Kecamatan Sumbawa, 2019

| Ibu Kota Kecamatan | Kelurahan | Jarak (Km) |
|-------------------------------|------------|--------------|
| (1) | (2) | (3) |
| Ibu Kota Kecamatan Sumbawa | Lempeh | 3,30 |
| | Samapuin | 2,80 |
| | Brang Bara | 1,80 |
| | Pekat | 1,90 |
| | Seketeng | 0,40 |
| | Bugis | 0,90 |
| | Uma Sima | 1,40 |
| | Brang Biji | 2,70 |

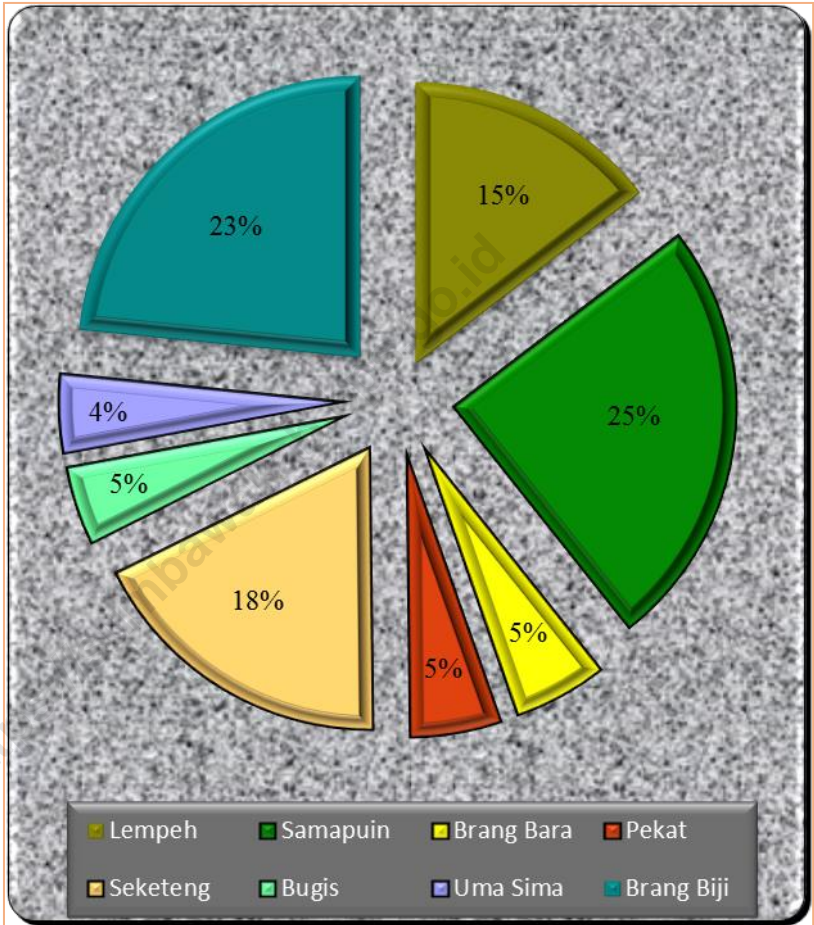
Sumber : Koordinator Statistik Kecamatan Sumbawa

Tabel 1.3 Banyaknya Hari Hujan dan Curah Hujan di Kecamatan Sumbawa Dirinci per Bulan, 2019

| Bulan | Hari Hujan | Curah Hujan (mm) |
|----------------|------------|------------------|
| (1) | (2) | (3) |
| 1. Januari | 18 | 447,5 |
| 2. Pebruari | 14 | 268 |
| 3. Maret | 17 | 286 |
| 4. April | 17 | 286 |
| 5. Mei | 5 | 85 |
| 6. Juni | - | - |
| 7. Juli | - | - |
| 8. Agustus | - | - |
| 9. September | 1 | 6 |
| 10. Oktober | - | - |
| 11. Nopember | 3 | 58 |
| 12. Desember | 15 | 122,9 |
| Sumbawa | 90 | 1559,4 |

Sumber : Dinas Pengairan Kec. Sumbawa

Gambar 1 Proporsi Luas Wilayah Kecamatan Sumbawa Dirinci per Kelurahan Tahun 2019





II. PEMERINTAHAN

<https://sumbawakab.bps.go.id>

BAB II

PEMERINTAHAN

Kecamatan Sumbawa adalah salah satu Kecamatan di Wilayah Kabupaten Sumbawa yang terletak di pusat pemerintahan Kabupaten Sumbawa dengan luas wilayah 45,69 Km² dengan jumlah penduduk tahun 2019 berjumlah 62.763 jiwa atau tingkat kepadatan mencapai 173 jiwa per kilometer persegi.

Pembagian wilayah administrasi hingga Desember 2019, Kecamatan Sumbawa terbagi menjadi 8 kelurahan, 78 RW dan 274 RT. Perangkat kelurahan yang ada di wilayah Kecamatan Sumbawa terdiri dari PNS dan non PNS, jumlah PNS sebanyak 76 orang dan non PNS sebanyak 20 orang.

Dengan melihat pembagian wilayah administrasi Kecamatan Sumbawa yang cukup luas, maka untuk menunjang kelancaran administrasi pemerintah diperlukan dukungan personel yang mencukupi. Pada tahun 2019 jumlah aparat Kelurahan di Kecamatan Sumbawa sebanyak 448 orang. Jumlah Lurah dan Sekretaris Kelurahan masing-masing Kelurahan sebanyak satu orang. Sekretariat Kelurahan (bendahara, dll) sebanyak 66 orang, Pelaksana Teknis (kaur, kasi, dll) sebanyak 25 orang, Pelaksana Kewilayahan (ketua RT, ketua RW, dll) sebanyak 352 orang dan pegawai Kelurahan lainnya (hansip, dll) tidak ada. Secara geografis, dari delapan Kelurahan yang ada di wilayah Kecamatan Sumbawa seluruhnya berada di daerah perkotaan. Mengingat wilayah ini merupakan daerah yang sangat potensial sebagai roda pemerintahan dan perekonomian.

Tabel 2.1 Jumlah Perangkat Kelurahan, Rukun Warga, dan Rukun Tetangga Menurut Kelurahan, 2019

| Kelurahan | Perangkat Kelurahan PNS + Non PNS | | Rukun Warga | Rukun Tetangga |
|----------------|--------------------------------------|-------|-------------|----------------|
| | (1) | (2) | | |
| 1. Lempeh | 7 | 3 | 7 | 29 |
| 2. Samapuin | 11 | 3 | 7 | 29 |
| 3. Brang Bara | 8 | 3 | 7 | 23 |
| 4. Pekat | 11 | 2 | 8 | 27 |
| 5. Seketeng | 10 | 1 | 12 | 46 |
| 6. Bugis | 9 | 3 | 11 | 38 |
| 7. Uma Sima | 9 | 2 | 11 | 33 |
| 8. Brang Biji | 11 | 3 | 15 | 49 |
| SUMBAWA | 7620 | | 78 | 274 |

Sumber : Badan Pusat Statistik Kab.Sumbawa

Tabel 2.2 Pembagian Wilayah Administrasi Berdasarkan Struktur Organisasi Pemerintahan Menurut Kelurahan, 2019

| Kelurahan | Sekretariat Kelurahan | Pelaksana Teknis | Pelaksana Kewilayahan | Pegawai Lainnya |
|----------------|-----------------------|------------------|-----------------------|-----------------|
| (1) | (2) | (3) | (4) | (5) |
| 1. Lempeh | 7 | 3 | 36 | 0 |
| 2. Samapuin | 7 | 4 | 36 | 0 |
| 3. Brang Bara | 10 | 3 | 30 | 0 |
| 4. Pekat | 8 | 3 | 35 | 0 |
| 5. Seketeng | 10 | 3 | 58 | 0 |
| 6. Bugis | 8 | 3 | 49 | 0 |
| 7. Uma Sima | 8 | 3 | 44 | 0 |
| 8. Brang Biji | 7 | 3 | 64 | 0 |
| SUMBAWA | 66 | 25 | 352 | 0 |

Sumber : Kantor Kelurahan se-Kecamatan Sumbawa

Tabel 2.3 Banyaknya Babinsa dan Babinkamtibmas di Kelurahan Menurut Jenisnya, 2019

| Kelurahan | Anggota Babinsakamtibmas | Anggota Babinsa |
|----------------|-----------------------------|-----------------|
| (1) | (2) | (3) |
| 1. Lempeh | 1 | 1 |
| 2. Samapuin | 1 | 1 |
| 3. Brang Bara | 1 | 1 |
| 4. Pekat | 1 | 1 |
| 5. Seketeng | 1 | 1 |
| 6. Bugis | 1 | 1 |
| 7. Uma Sima | 1 | 1 |
| 8. Brang Biji | 1 | 1 |
| SUMBAWA | 8 | 8 |

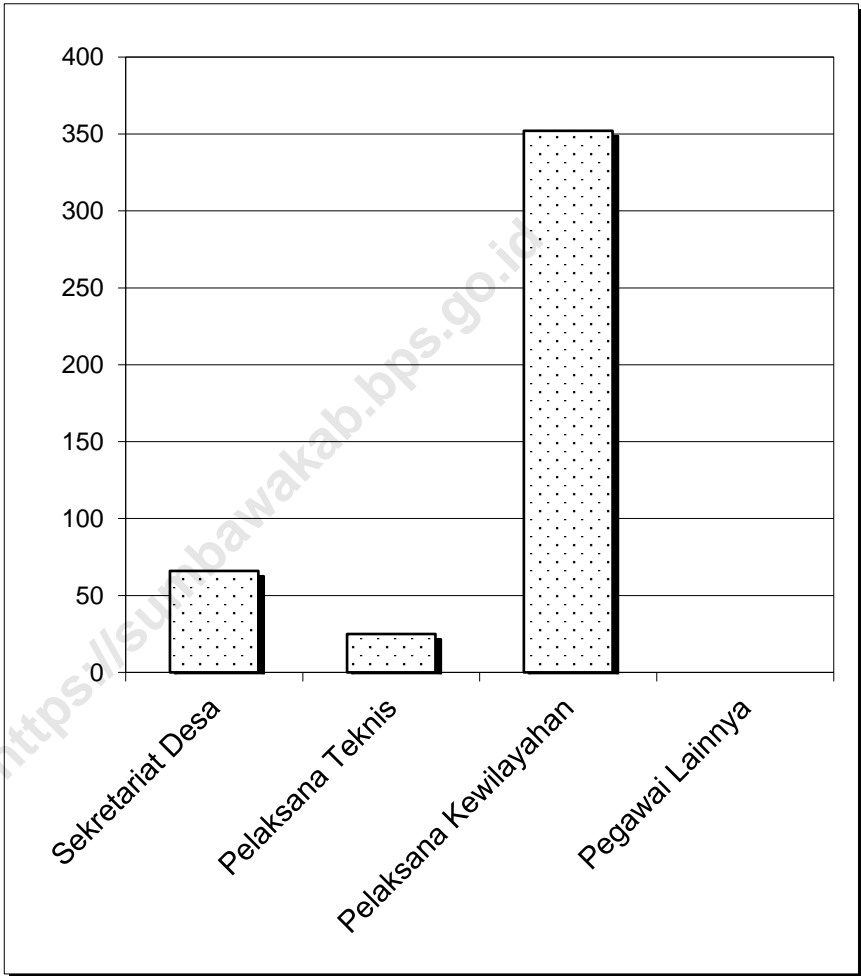
Sumber : Kantor Kelurahan se-Kecamatan Sumbawa

Tabel 2.4 Lembaga Pemberdayaan Masyarakat Kelurahan (LPM) Menurut Perkembangannya, 2019

| Kelurahan | Lembaga Perlindungan Masyarakat (LPM) |
|----------------|---------------------------------------|
| (1) | (2) |
| 1. Lempeh | 21 |
| 2. Samapuin | 15 |
| 3. Brang Bara | 7 |
| 4. Pekat | 10 |
| 5. Seketeng | 4 |
| 6. Bugis | 14 |
| 7. Uma Sima | 19 |
| 8. Brang Biji | 29 |
| SUMBAWA | 119 |

Sumber : Kantor Kelurahan se-Kecamatan Sumbawa

Gambar 2 Pembagian Wilayah Administrasi Berdasarkan Struktur Organisasi Pemerintahan Menurut Kelurahan, 2019





III. PENDUDUK DAN TENAGA KERJA

<https://surabaya.kab.bps.go.id>

BAB III

PENDUDUK

Pembangunan dilaksanakan tidak lain untuk meningkatkan kesejahteraan masyarakat. Pada satu sisi, penduduk merupakan modal dasar dalam menggerakkan kegiatan pembangunan, namun di sisi lain penduduk dapat juga menjadi beban pembangunan. Oleh karena itu, salah satu strategi pembangunan adalah “pemberdayaan masyarakat (penduduk)”, sehingga setiap penduduk dapat menjadi subyek pembangunan dan memberikan andil bagi aktifitas pembangunan yang dilaksanakan. Pembangunan akan lebih tepat dan terarah dengan mengetahui keberadaan dan keadaan penduduk atau masyarakat sebagai pelaku dan sekaligus obyek pembangunan.

Penduduk di Kecamatan Sumbawa tahun 2019 berjumlah 62.763 jiwa yang terdiri dari laki-laki 31.802 jiwa dan perempuan 30.961 jiwa dengan *sex ratio* 103 yang menunjukkan bahwa perbandingan jumlah penduduk laki-laki lebih banyak dibandingkan dengan penduduk perempuan.

Apabila dibandingkan dengan jumlah rumah tangga yang ada di Kecamatan Sumbawa yaitu sebanyak 16.313 rumah tangga, maka rata-rata jumlah anggota rumah tangga dalam setiap rumah tangga adalah 4 orang.

Dilihat dari kondisi perumahan, maka sebagian besar penduduk mendiami rumah dengan dinding tembok yang terbuat dari batu bata, karena tempat tinggal atau bangunannya terbuat dari batu bata dan pondasi bangunan yang kuat bisa bertahan lama. Untuk jenis atap didominasi berupa genteng dan galvalum, lantai dari keramik dan semen, sedangkan untuk bahan bakar yang digunakan masyarakat masih banyak yang memakai minyak tanah karena mudah didapat dan murah, namun banyak juga yang memakai elpiji.

Untuk fasilitas penerangan, dari 16.313 rumah tangga yang ada di Kecamatan Sumbawa, semua rumah tangga sudah menggunakan fasilitas listrik dari PLN.

<https://sumbawakab.bps.go.id>

Tabel 3.1 Jumlah Penduduk, Lajur Pertumbuhan Penduduk, Distribusi Penduduk, Kepadatan Penduduk, dan Rasio Jenis Kelamin Penduduk Menurut Kelurahan, 2019

| Kelurahan | SP'10 | 2018 | 2019 | Pertumbuhan (%) | |
|----------------|---------------|---------------|---------------|-----------------|-------------|
| | | | | 2010-2017 | 2017-2018 |
| (1) | (2) | (3) | (4) | (5) | (6) |
| 1. Lempeh | 5 052 | 5 556 | 5 610 | 1,20 | 1,04 |
| 2. Samapuin | 3 929 | 4 322 | 4 364 | 1,20 | 1,03 |
| 3. Brang Bara | 6 457 | 7 101 | 7 171 | 1,20 | 1,04 |
| 4. Pekat | 5 238 | 5 761 | 5 817 | 1,20 | 1,03 |
| 5. Seketeng | 10 727 | 11 796 | 11 911 | 1,19 | 1,04 |
| 6. Bugis | 7 124 | 7 834 | 7 911 | 1,19 | 1,04 |
| 7. Uma Sima | 6 433 | 7 076 | 7 145 | 1,20 | 1,03 |
| 8. Brang Biji | 11 558 | 12 710 | 12 834 | 1,19 | 1,04 |
| SUMBAWA | 56 518 | 62 156 | 62 763 | 1,20 | 1,04 |

Lanjutan Tabel 3.1

| Kelurahan | Luas Wilayah | Penduduk | Kepadatan Penduduk |
|----------------|--------------|----------|--------------------|
| (1) | (2) | (3) | (4) |
| 1. Lempeh | 6,98 | 5 610 | 1 648 |
| 2. Samapuin | 11,08 | 4 364 | 1 021 |
| 3. Brang Bara | 2,40 | 7 171 | 1 749 |
| 4. Pekat | 2,30 | 5 817 | 1 507 |
| 5. Seketeng | 8,43 | 11 911 | 3 076 |
| 6. Bugis | 2,00 | 7 911 | 2 013 |
| 7. Uma Sima | 2,00 | 7 145 | 1 912 |
| 8. Brang Biji | 10,50 | 12 834 | 3 387 |
| SUMBAWA | 45,69 | 62 763 | 16 313 |

Sumber : Badan Pusat Statistik Kabupaten Sumbawa

Lanjutan Tabel 3.1

| Kelurahan | Perempuan | Laki-laki | Rasio Jenis Kelamin |
|----------------|-----------|-----------|---------------------|
| (1) | (2) | (3) | (4) |
| 1. Lempeh | 2 770 | 2 840 | 103 |
| 2. Samapuin | 1 922 | 2 442 | 127 |
| 3. Brang Bara | 3 652 | 3 519 | 96 |
| 4. Pekat | 2 869 | 2 948 | 103 |
| 5. Seketeng | 6 012 | 5 899 | 98 |
| 6. Bugis | 3 888 | 4 023 | 103 |
| 7. Uma Sima | 3 550 | 3 595 | 101 |
| 8. Brang Biji | 6 298 | 6 536 | 104 |
| SUMBAWA | 30 961 | 31 802 | 103 |

Sumber : Badan Pusat Statistik Kabupaten Sumbawa

Tabel 3.2 Jumlah Penduduk, Rumah Tangga dan Rata-Rata Jiwa per Rumah Tangga Menurut Kelurahan, 2019

| Kelurahan | Penduduk | Rumah Tangga | Rata-Rata Jiwa per RT |
|----------------|---------------|---------------|-----------------------|
| (1) | (2) | (3) | (4) |
| 1. Lempeh | 5 610 | 1 648 | 3,40 |
| 2. Samapuin | 4 364 | 1 021 | 4,27 |
| 3. Brang Bara | 7 171 | 1 749 | 4,10 |
| 4. Pekat | 5 817 | 1 507 | 3,86 |
| 5. Seketeng | 11 911 | 3 076 | 3,87 |
| 6. Bugis | 7 911 | 2 013 | 3,93 |
| 7. Uma Sima | 7 145 | 1 912 | 3,74 |
| 8. Brang Biji | 12 834 | 3 387 | 3,79 |
| SUMBAWA | 62 763 | 16 313 | 3,85 |

Sumber : Badan Pusat Statistik Kabupaten Sumbawa

Tabel 3.3 Jumlah Penduduk Menurut Kelurahan, 2016- 2019

| Kelurahan | 2016 | 2017 | 2018 | 2019 |
|----------------|---------------|---------------|---------------|---------------|
| (1) | (2) | (3) | (4) | (5) |
| 1. Lempeh | 5 441 | 5 499 | 5 556 | 5 610 |
| 2. Samapuin | 4 233 | 4 278 | 4 322 | 4 364 |
| 3. Brang Bara | 6 953 | 7 028 | 7 101 | 7 171 |
| 4. Pekat | 5 641 | 5 702 | 5 761 | 5 817 |
| 5. Seketeng | 11 551 | 11 675 | 11 796 | 11 911 |
| 6. Bugis | 7 671 | 7 753 | 7 834 | 7 911 |
| 7. Uma Sima | 6 929 | 7 004 | 7 076 | 7 145 |
| 8. Brang Biji | 12 445 | 12 579 | 12 710 | 12 834 |
| SUMBAWA | 60 864 | 61 518 | 62 156 | 62 763 |

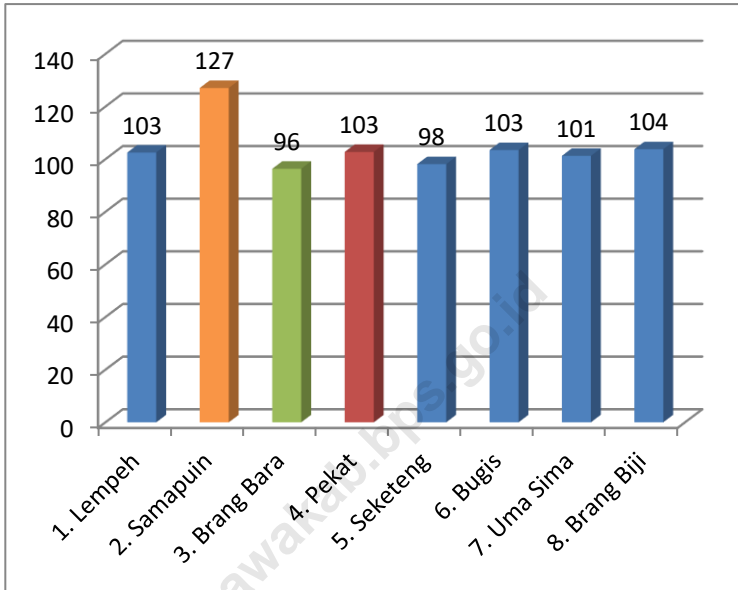
Sumber : Badan Pusat Statistik Kabupaten Sumbawa

Tabel 3.4 Jumlah Penduduk Menurut Jenis Kelamin dan Kelompok Umur, 2019

| Kelompok Umur | Jenis Kelamin | | Jumlah |
|---------------|---------------|---------------|---------------|
| | Laki-laki | Perempuan | |
| (1) | (2) | (3) | (4) |
| 0 – 4 | 2 990 | 2 774 | 5 764 |
| 5 – 9 | 2 708 | 2 699 | 5 407 |
| 10 – 14 | 2 602 | 2 481 | 5 083 |
| 15 – 19 | 3 064 | 2 948 | 6 012 |
| 20 – 24 | 3 010 | 2 435 | 5 445 |
| 25 – 29 | 2 929 | 2 443 | 5 372 |
| 30 – 34 | 2 770 | 2 702 | 5 472 |
| 35 – 39 | 2 295 | 2 530 | 4 825 |
| 40 – 44 | 2 245 | 2 392 | 4 637 |
| 45 – 49 | 2 026 | 2 118 | 4 144 |
| 50 – 54 | 1 641 | 1 617 | 3 258 |
| 55 – 59 | 1 268 | 1 327 | 2 595 |
| 60 – 64 | 836 | 973 | 1 809 |
| 65 – 69 | 654 | 666 | 1 320 |
| 70 – 74 | 379 | 401 | 780 |
| 75 + | 385 | 455 | 840 |
| Jumlah | 31 802 | 30 961 | 62 763 |

Sumber : Badan Pusat Statistik Kabupaten Sumbawa

Gambar 3 Sex Ratio Penduduk di Kecamatan Sumbawa Dirinci per Kelurahan Tahun 2019





IV. SOSIAL

<https://sumbawab.bps.go.id>

BAB IV

S O S I A L

Penduduk (masyarakat) merupakan aset suatu negara yang dapat menjadi modal atau sumber daya dalam pelaksanaan pembangunan. Karena selain menjadi obyek, Sumber Daya Manusia (SDM) juga merupakan subyek dalam pembangunan, sehingga sangatlah mutlak untuk ditingkatkan kualitasnya. Berbagai upaya dilakukan oleh pemerintah bersama masyarakat dalam meningkatkan Sumber Daya Manusia (SDM). Agar setiap upaya yang dilakukan dapat berjalan lancar dan memberikan hasil yang optimal, diperlukan data sebagai acuan dalam perencanaan dan evaluasi setiap program yang dilaksanakan. Wajib belajar sembilan tahun yang didukung dengan program Bantuan Operasional Sekolah (BOS) merupakan sebagian upaya pemerintah dalam meningkatkan kualitas SDM sebagai modal pembangunan. Meningkatnya kualitas SDM diharapkan akan mampu meningkatkan pemanfaatan dan pengelolaan sumber daya alam yang ada secara optimal. Di sinilah peran sumber daya manusia sebagai subyek yang menentukan dalam kesuksesan pembangunan. Oleh karena itu, peran pendidikan sangat penting dalam menciptakan kader-kader penggerak pembangunan.

Pendidikan telah menjadi prioritas dalam pembangunan bangsa kita. Sarana dan prasarana pendidikan telah diupayakan memenuhi syarat kelayakan untuk proses belajar mengajar serta dapat dijangkau oleh masyarakat dari berbagai lapisan ekonomi. Fasilitas pendidikan di Kecamatan Sumbawa hingga saat ini untuk Taman Kanak-Kanak baik Taman Kanak-Kanak Negeri, Swasta dan Raudhatul Afthal (RA) berjumlah 25, Sekolah Dasar (SD) yang ada di wilayah Kecamatan Sumbawameliputi Sekolah Dasar Negeri, Sekolah Dasar Swasta, Madrasah Ibtidaiyah (MI) dan Sekolah Dasar Luar Biasa (SDLB) sebanyak

30SD/ sederajat. Sedangkan, Sekolah Menengah Pertama (SMP) yang ada di Kecamatan Sumbawa mencakup SMP Negeri, SMP Swasta, Madrasah Tsanawiyah (MTS) dan SMPLB sebanyak 11 SMP/ sederajat. Sekolah Menengah Atas (SMA) di Kecamatan Sumbawa terdiri dari SMA Negeri, SMA Swasta, Madrasah Aliyah (MA) dan SMALB sebanyak 10 SMA/ sederajat. Selain SMA, MA dan SMALB di Kecamatan Sumbawa terdapat pula Sekolah Menengah Kejuruan (SMK) sebanyak 4 SMK yang terdiri dari 1 SMK Negeri dan 3 SMK Swasta. Dari seluruh Taman Kanak-Kanak tersebut memiliki anak didik sebanyak 461 orang laki-laki dan 451 orang perempuan dengan diasuh oleh 106 orang guru Taman Kanak-Kanak. Untuk SD/ sederajat jumlah guru yang tersedia sebanyak 309 orang dengan jumlah anak didik yaitu 3.144 orang siswa laki-laki dan 2.798 orang perempuan. Untuk jenjang pendidikan SMP/ sederajat di Kecamatan Sumbawa menampung 1.169 siswa laki-laki dan 1.282 siswa perempuan dengan jumlah guru SMP di Kecamatan Sumbawa ini sebanyak 163 orang. Di Kecamatan Sumbawa untuk pendidikan SMA/ sederajat menampung 1.295 siswa laki-laki dan 1.491 siswa perempuan dengan jumlah guru SMA di Kecamatan Sumbawa ini sebanyak 215 orang. Selain SMA, di Kecamatan Sumbawa juga ada jenjang pendidikan SMK menampung 479 siswa laki-laki dan 843 siswa perempuan dengan jumlah guru SMK di Kecamatan Sumbawa ini sebanyak 98 orang.

Selain pendidikan, kesehatan juga merupakan masalah yang penting dalam kehidupan kita. Untuk mengisi pembangunan diperlukan generasi muda yang tangguh, selain berintelegeni dan berkompetensi tinggi, juga harus sehat. Peranan sarana kesehatan dan pelayanan kesehatan sangat dibutuhkan keberadaannya di tengah-tengah masyarakat. Di Kecamatan Sumbawa terdapat 2 rumah sakit yaitu di RSUD Kabupaten Sumbawa di Kelurahan Brang Biji dan

RSUP Lalu Manambai Abdulkadir di Kelurahan Samapuin, 2 puskesmas yaitu puskesmas Seketeng dan Puskesmas Brang Biji, 3 Poliklinik, 31 tempat praktek dokter, 25 apotek dan 1 Puskesmas Pembantu di Perate Kelurahan Samapuin dan 1 Polindes di Raberas Kelurahan Seketeng. Sedangkan untuk tempat praktek dokter sebanyak 28 dan 2 tempat praktek bidan bersalin.

Banyaknya Peserta KB aktif 8.885 akseptor dan Pasangan Usia Subur sebanyak 10.800 pasangan, maka angka pencapaian untuk kecamatan sebesar 79,43%. Pencapaian tertinggi terjadi di Kecamatan Sumbawa di Kelurahan Brang Biji sebesar 86,36%, Lempeh 85,78%, Bugis 79,89%, Pekat 79,79%, Brang Bara 78,49%, Uma Sima 78,40%, Samapuin 74,20% dan pencapaian terendah Kelurahan Seketeng sebesar 72,31%. Dari beberapa jenis alat kontrasepsi yang dianjurkan, alat kontrasepsi IUD yang terbanyak digunakan disusul Implan dan suntikan.

Selain kebutuhan akan pendidikan dan kesehatan, masyarakat juga mempunyai kebutuhan dasar yaitu kebutuhan spiritual. Membangun mental spiritual masyarakat dilakukan antara lain dengan dibangunnya sarana-sarana peribadatan. Mayoritas penduduk Kecamatan Sumbawa beragama Islam (91,94%) sedangkan non muslim merupakan penduduk yang dulunya pendatang dari daerah lain, sehingga tempat ibadah didominasi oleh 43 Masjid dan 60 Musholla yang keseluruhannya berjumlah 103 bangunan. Selain masjid, di Kecamatan Sumbawa juga terdapat 5 Gereja dan 2 Pura.

Di Kecamatan Sumbawa terdapat Kantor Urusan Agama berada di Kelurahan Lempeh yang mengurus berbagai hal khususnya mengenai pernikahan. Pernikahan yang tercatat di Kantor Urusan Agama Kecamatan Sumbawa pada tahun 2019 tercatat sejumlah 442 pernikahan. Rincian per

kelurahan sebagaimana dituangkan dalam Table 4.3.3 Data jumlah Talak, Cerai dan Rujuk tidak tersedia di Kantor Urusan Agama Kecamatan Sumbawa.

<https://sumbawakab.bps.go.id>

4.1 PENDIDIKAN

<https://sumbawabab.bps.go.id>

Tabel 4.1.1 Kelurahan yang Memiliki Fasilitas Sekolah Menurut Tingkat Pendidikan, Podes 2019

| Kelurahan | SD/MI/ SDLB | SMP/ MTS/ SMPLB | SMA/ MAN/ SMALB | SMK | PT |
|----------------|----------------|-----------------------|-----------------------|----------|----------|
| (1) | (2) | (3) | (4) | (5) | (6) |
| 1. Lempeh | 2 | - | 1 | - | - |
| 2. Samapuin | 2 | 1 | 1 | - | 2 |
| 3. Brang Bara | 4 | - | 1 | 1 | - |
| 4. Pekat | 3 | - | - | - | - |
| 5. Seketeng | 6 | 3 | 2 | - | - |
| 6. Bugis | 5 | 1 | 1 | - | - |
| 7. Uma Sima | 6 | 4 | 2 | 3 | 1 |
| 8. Brang Biji | 2 | 2 | 2 | - | - |
| SUMBAWA | 30 | 11 | 10 | 4 | 3 |

Sumber : BPS, Survei Potensi Desa (Podes) 2019

Tabel 4.1.2 Banyaknya Sekolah, Murid dan Guru Taman Kanak-Kanak Menurut Kelurahan, 2019

| Kelurahan | Sekolah | | Murid | | Guru |
|----------------|-----------|----------|------------|------------|------------|
| | TK | RA | Laki | Perp | |
| (1) | (2) | (3) | (4) | (5) | (6) |
| 1. Lempeh | 2 | - | 31 | 28 | 9 |
| 2. Samapuin | 2 | - | 38 | 35 | 8 |
| 3. Brang Bara | 1 | 1 | 110 | 116 | 24 |
| 4. Pekat | 1 | - | 20 | 18 | 5 |
| 5. Seketeng | 3 | 2 | 111 | 117 | 18 |
| 6. Bugis | 3 | 1 | 62 | 59 | 13 |
| 7. Uma Sima | 2 | - | 29 | 26 | 9 |
| 8. Brang Biji | 5 | 2 | 60 | 52 | 20 |
| SUMBAWA | 19 | 6 | 461 | 451 | 106 |

Sumber : Dinas Pendidikan Nasional Kabupaten Sumbawadan Kementerian Agama Kabupaten Sumbawa

Tabel 4.1.3 Banyaknya Sekolah, Murid dan Guru SD/SDLB Menurut Kelurahan, 2019

| Kelurahan | Sekolah | | Murid | | Guru |
|----------------|-----------|----------|--------------|--------------|------------|
| | Negeri | Swasta | Laki | Perp | |
| (1) | (2) | (3) | (4) | (5) | (6) |
| 1. Lempeh | 1 | - | 245 | 208 | 18 |
| 2. Samapuin | 1 | - | 107 | 78 | 15 |
| 3. Brang Bara | 3 | - | 173 | 178 | 19 |
| 4. Pekat | 3 | - | 252 | 285 | 34 |
| 5. Seketeng | 5 | - | 654 | 511 | 41 |
| 6. Bugis | 4 | - | 559 | 444 | 50 |
| 7. Uma Sima | 3 | 1 | 678 | 713 | 75 |
| 8. Brang Biji | 2 | 1 | 249 | 179 | 20 |
| SUMBAWA | 22 | 2 | 2 917 | 2 596 | 272 |

Sumber : BPS, Pendataan Potensi Desa (Podes) 2019

Tabel 4.1.4 Banyaknya Madrasah Ibtidaiyah (MI) Menurut Kelurahan di Kecamatan Sumbawa, 2019

| Kelurahan | Sekolah | | Jumlah |
|----------------|---------|----------|----------|
| | Negeri | Swasta | |
| (1) | (2) | (3) | (4) |
| 1. Lempeh | - | 1 | 1 |
| 2. Samapuin | - | - | - |
| 3. Brang Bara | - | 1 | 1 |
| 4. Pekat | - | - | - |
| 5. Seketeng | - | 1 | 1 |
| 6. Bugis | - | - | - |
| 7. Uma Sima | - | - | - |
| 8. Brang Biji | - | - | - |
| SUMBAWA | - | 3 | 3 |

Sumber : BPS, Pendataan Potensi Desa (Podes) 2019

Tabel 4.1.5 Banyaknya Murid Sekolah Dasar dan Sekolah Dasar Luar Biasa Menurut Kelurahan, 2019

| Kelurahan | Murid | | |
|----------------|--------------|--------------|--------------|
| | Laki | Perp | Jumlah |
| (1) | (2) | (3) | (4) |
| 9. Lempeh | 245 | 208 | 453 |
| 10. Samapuin | 107 | 78 | 185 |
| 11. Brang Bara | 173 | 178 | 351 |
| 12. Pekat | 252 | 285 | 537 |
| 13. Seketeng | 654 | 511 | 1 165 |
| 14. Bugis | 559 | 444 | 1 003 |
| 15. Uma Sima | 678 | 713 | 1 391 |
| 16. Brang Biji | 249 | 179 | 428 |
| SUMBAWA | 2 917 | 2 596 | 5 513 |

Sumber : Dinas Pendidikan Nasional Kabupaten Sumbawa

Tabel 4.1.6 Banyaknya SD/MI/SDLB, Ruang Kelas dan Kondisi Menurut Kelurahan, 2019

| Kelurahan | Sekolah | Ruang Kelas | Kondisi | | |
|----------------|-----------|-------------|------------|--------------|-------------|
| | | | Baik | Rusak Ringan | Rusak Berat |
| (1) | (2) | (3) | (4) | (5) | (6) |
| 1. Lempeh | 2 | 14 | 12 | 2 | - |
| 2. Samapuin | 2 | 8 | 8 | - | - |
| 3. Brang Bara | 4 | 21 | 11 | 10 | - |
| 4. Pekat | 3 | 23 | 6 | 17 | - |
| 5. Seketeng | 7 | 48 | 14 | 34 | - |
| 6. Bugis | 5 | 42 | 27 | 15 | - |
| 7. Uma Sima | 5 | 49 | 33 | 16 | - |
| 8. Brang Biji | 2 | 18 | 8 | 10 | - |
| SUMBAWA | 30 | 223 | 119 | 104 | - |

Sumber : Dinas Pendidikan Nasional Kabupaten Sumbawa dan Kementerian Agama Kabupaten Sumbawa

Tabel 4.1.7 Jumlah Guru Menurut Kelurahan dan Status Kepegawaian, 2019

| Kelurahan | Guru | | |
|----------------|------------|------------|------------|
| | PNS | Non PNS | Jumlah |
| (1) | (3) | (4) | (5) |
| 1. Lempeh | 12 | 6 | 18 |
| 2. Samapuin | 11 | 4 | 15 |
| 3. Brang Bara | 27 | 15 | 42 |
| 4. Pekat | 21 | 13 | 34 |
| 5. Seketeng | 30 | 25 | 55 |
| 6. Bugis | 32 | 18 | 50 |
| 7. Uma Sima | 60 | 15 | 75 |
| 8. Brang Biji | 13 | 7 | 20 |
| SUMBAWA | 218 | 119 | 309 |

Sumber : Dinas Pendidikan Nasional Kabupaten Sumbawa dan Kementerian Agama Kabupaten Sumbawa

Tabel 4.1.8 Banyaknya Sekolah, Murid dan Guru SMP/SMPLB Menurut Kelurahan, 2019

| Kelurahan | Sekolah | | Murid | | Guru |
|----------------|----------|----------|--------------|--------------|------------|
| | Negeri | Swasta | Laki | Perp | |
| (1) | (2) | (3) | (4) | (5) | (6) |
| 1. Lempeh | - | - | - | - | - |
| 2. Samapuin | - | - | 182 | - | 10 |
| 3. Brang Bara | - | - | - | - | - |
| 4. Pekat | - | - | - | - | - |
| 5. Seketeng | 3 | - | 638 | 577 | 62 |
| 6. Bugis | 1 | - | 352 | 428 | 33 |
| 7. Uma Sima | - | 2 | 134 | 71 | 35 |
| 8. Brang Biji | - | 2 | 100 | 79 | 15 |
| SUMBAWA | 4 | 4 | 1 646 | 1 441 | 155 |

Sumber : BPS, Pendataan Potensi Desa (Podes) 2019

Tabel 4.1.9 Banyaknya Madrasah Tsanawiyah (MTS) Menurut Kelurahan di Kecamatan Sumbawa, 2019

| Kelurahan | Sekolah | | Jumlah |
|----------------|----------|----------|----------|
| | Negeri | Swasta | |
| (1) | (2) | (3) | |
| 1. Lempeh | - | - | - |
| 2. Samapuin | - | 1 | - |
| 3. Brang Bara | - | - | - |
| 4. Pekat | - | - | - |
| 5. Seketeng | - | - | - |
| 6. Bugis | - | - | - |
| 7. Uma Sima | 1 | - | 1 |
| 8. Brang Biji | - | - | - |
| SUMBAWA | 1 | 1 | 1 |

Sumber : BPS, Pendataan Potensi Desa (Podes) 2019

Tabel 4.1.10 Banyaknya Murid dan Guru SMP/SMPLB Menurut Kelurahan, 2019

| Kelurahan | Murid | | Guru |
|----------------|--------------|--------------|------------|
| | Laki | Perp | |
| (1) | (2) | (3) | (4) |
| 1. Lempeh | - | - | - |
| 2. Samapuin | 182 | - | 10 |
| 3. Brang Bara | - | - | - |
| 4. Pekat | - | - | - |
| 5. Seketeng | 638 | 577 | 62 |
| 6. Bugis | 352 | 428 | 33 |
| 7. Uma Sima | 134 | 71 | 35 |
| 8. Brang Biji | 100 | 79 | 15 |
| SUMBAWA | 1 646 | 1 441 | 155 |

Sumber : Dinas Pendidikan Nasional Kabupaten Sumbawa

Tabel 4.1.11 Banyaknya SMP/MTS/SMPLB, Ruang Kelas dan Kondisi Menurut Kelurahan, 2019

| Kelurahan | Sekolah | Ruang Kelas | Kondisi | | |
|----------------|-----------|-------------|-----------|--------------|--------------|
| | | | Baik | Rusak Ringan | Rusak Sedang |
| (1) | (2) | (3) | (4) | (5) | (6) |
| 1. Lempeh | - | - | - | - | - |
| 2. Samapuin | 1 | 3 | 3 | - | - |
| 3. Brang Bara | - | - | - | - | - |
| 4. Pekat | - | - | - | - | - |
| 5. Seketeng | 3 | 39 | 34 | 5 | - |
| 6. Bugis | 1 | 21 | 18 | 3 | - |
| 7. Uma Sima | 4 | 24 | 22 | 2 | - |
| 8. Brang Biji | 2 | 14 | 8 | 6 | - |
| SUMBAWA | 11 | 101 | 85 | 16 | - |

Sumber : Dinas Pendidikan Nasional Kabupaten Sumbawa dan Kementerian Agama Kabupaten Sumbawa

Tabel 4.1.12 Banyaknya Sekolah, Murid dan Guru SMA/SMALB Menurut Kelurahan, 2019

| Kelurahan | Sekolah | | Murid | | Guru |
|----------------|----------|----------|--------------|--------------|------------|
| | Negeri | Swasta | Laki | Perp | |
| (1) | (2) | (3) | (4) | (5) | (6) |
| 1. Lempeh | 1 | - | 273 | 348 | 32 |
| 2. Samapuin | - | - | 130 | - | 5 |
| 3. Brang Bara | - | 1 | 121 | 34 | 12 |
| 4. Pekat | - | - | - | - | - |
| 5. Seketeng | 1 | - | 244 | 342 | 40 |
| 6. Bugis | 1 | - | 306 | 476 | 34 |
| 7. Uma Sima | - | 2 | 94 | 93 | 12 |
| 8. Brang Biji | 1 | 2 | 231 | 175 | 23 |
| SUMBAWA | 4 | 5 | 1 399 | 1 468 | 158 |

Sumber : BPS, Pendataan Potensi Desa (Podes) 2019

Tabel 4.1.13 Banyaknya Madrasah Aliyah (MA) Menurut Kelurahan di Kecamatan Sumbawa, 2019

| Kelurahan | Sekolah | | Jumlah |
|----------------|----------|----------|----------|
| | Negeri | Swasta | |
| (1) | (2) | (3) | |
| 1. Lempeh | - | - | - |
| 2. Samapuin | - | 1 | 1 |
| 3. Brang Bara | - | - | - |
| 4. Pekat | - | - | - |
| 5. Seketeng | 1 | - | 1 |
| 6. Bugis | - | - | - |
| 7. Uma Sima | - | - | - |
| 8. Brang Biji | - | - | - |
| SUMBAWA | 1 | 1 | 2 |

Sumber : BPS, Pendataan Potensi Desa (Podes) 2019

Tabel 4.1.14 Banyaknya Murid dan Guru SMA/SMALB Menurut Kelurahan, 2019

| Kelurahan | Murid | | Guru |
|----------------|--------------|--------------|------------|
| | Laki | Perempuan | |
| (1) | (2) | (3) | (4) |
| 1. Lempeh | 273 | 348 | 32 |
| 2. Samapuin | 130 | - | 5 |
| 3. Brang Bara | 121 | 34 | 12 |
| 4. Pekat | - | - | - |
| 5. Seketeng | 244 | 342 | 40 |
| 6. Bugis | 306 | 476 | 34 |
| 7. Uma Sima | 94 | 93 | 12 |
| 8. Brang Biji | 231 | 175 | 23 |
| SUMBAWA | 1 399 | 1 468 | 158 |

Sumber : Dinas Pendidikan Nasional Kabupaten Sumbawadan Kementerian Agama Kabupaten Sumbawa

Tabel 4.1.15 Banyaknya SMA/MAN/SMALB, Ruang Kelas dan Kondisi Menurut Kelurahan, 2019

| Kelurahan | Sekolah | Ruang Kelas | Kondisi | | |
|----------------|-----------|-------------|------------|--------------|--------------|
| | | | Baik | Rusak Ringan | Rusak Sedang |
| (1) | (2) | (3) | (4) | (5) | (6) |
| 1. Lempeh | 1 | 15 | 15 | - | - |
| 2. Samapuin | 1 | 3 | 3 | - | - |
| 3. Brang Bara | 1 | 8 | 8 | - | - |
| 4. Pekat | - | - | - | - | - |
| 5. Seketeng | 2 | 29 | 29 | - | - |
| 6. Bugis | 1 | 24 | 24 | - | - |
| 7. Uma Sima | 3 | 16 | 14 | 2 | - |
| 8. Brang Biji | 2 | 28 | 25 | 3 | - |
| SUMBAWA | 11 | 123 | 118 | 5 | - |

Sumber : Dinas Pendidikan Nasional Kabupaten Sumbawa dan Kementerian Agama Kabupaten Sumbawa

Tabel 4.1.16 Banyaknya Sekolah, Murid dan Guru SMK Menurut Kelurahan, 2019

| Kelurahan | Murid | | | Guru |
|----------------|----------|------------|------------|-----------|
| | Sekolah | Laki-laki | Perempuan | |
| (1) | (2) | (3) | (4) | (5) |
| 1. Lempeh | - | - | - | - |
| 2. Samapuin | - | - | - | - |
| 3. Brang Bara | 1 | 19 | 43 | 15 |
| 4. Pekat | - | - | - | - |
| 5. Seketeng | - | - | - | - |
| 6. Bugis | - | - | - | - |
| 7. Uma Sima | 3 | 319 | 617 | 68 |
| 8. Brang Biji | - | - | - | - |
| SUMBAWA | 4 | 338 | 660 | 83 |

Sumber : Dinas Pendidikan Nasional Kabupaten Sumbawa

Tabel 4.1.17 Banyaknya Murid dan Guru SMK Menurut Kelurahan, 2019

| Kelurahan | Murid | | | Guru |
|----------------|------------|------------|------------|-----------|
| | Laki-laki | Perempuan | Jumlah | |
| (1) | (2) | (3) | (4) | (5) |
| 1. Lempeh | - | - | - | - |
| 2. Samapuin | - | - | - | - |
| 3. Brang Bara | 19 | 43 | 62 | 15 |
| 4. Pekat | - | - | - | - |
| 5. Seketeng | - | - | - | - |
| 6. Bugis | - | - | - | - |
| 7. Uma Sima | 319 | 617 | 936 | 68 |
| 8. Brang Biji | - | - | - | - |
| SUMBAWA | 338 | 660 | 998 | 83 |

Sumber : Dinas Pendidikan Nasional Kabupaten Sumbawa

Tabel 4.1.18 Banyaknya Akademi/Perguruan Tinggi Menurut Kelurahan di Kecamatan Sumbawa, 2019

| Kelurahan | Akademi / Perguruan Tinggi | | Jumlah |
|----------------|----------------------------|----------|----------|
| | Negeri | Swasta | |
| (1) | (2) | (3) | (4) |
| 1. Lempeh | - | - | - |
| 2. Samapuin | - | 2 | 2 |
| 3. Brang Bara | - | - | - |
| 4. Pekat | - | - | - |
| 5. Seketeng | - | - | - |
| 6. Bugis | - | - | - |
| 7. Uma Sima | - | 1 | 1 |
| 8. Brang Biji | - | - | - |
| SUMBAWA | - | 3 | 3 |

Sumber : BPS, Pendataan Potensi Desa (Podes) 2019

Tabel 4.1.19 Kemudahan Untuk Mencapai Sarana Pendidikan Terdekat Bagi Kelurahan yang Tidak Ada Sarana Pendidikan Menurut Kelurahan dan Jenjang Pendidikan di Kecamatan Sumbawa, 2019

| Kelurahan | SD/MI/ SDLB | SMP/ MTS/ SMPLB | SMA/ MAN/ SMALB | SMK | PT |
|---------------|----------------|-----------------------|-----------------------|-----|-----|
| (1) | (2) | (3) | (4) | (5) | (6) |
| 1. Lempeh | - | SM | - | SM | SM |
| 2. Samapuin | - | - | - | SM | - |
| 3. Brang Bara | - | SM | - | - | SM |
| 4. Pekat | - | SM | SM | SM | SM |
| 5. Seketeng | - | - | - | SM | SM |
| 6. Bugis | - | - | - | SM | SM |
| 7. Uma Sima | - | - | - | - | - |
| 8. Brang Biji | - | - | - | SM | SM |

Sumber : BPS, Survei Potensi Desa (Podes) 2019

Keterangan :

SM = Sangat Mudah

M = Mudah

S = Sulit

4. 2 KESEHATAN

<https://sumedipinrangkab.bps.go.id>

Tabel 4.2.1 Banyaknya Sarana Kesehatan Menurut Kelurahan dan Jenis Sarana Kesehatan di Kecamatan Sumbawa, 2019

| Kelurahan | Fasilitas Kesehatan | | |
|----------------|---------------------|----------------------|------------|
| | Rumah Sakit | Rumah Sakit Bersalin | Poliklinik |
| (1) | (3) | (4) | (5) |
| 1. Lempeh | - | - | 1 |
| 2. Samapuin | 1 | - | - |
| 3. Brang Bara | - | - | - |
| 4. Pekat | - | - | 1 |
| 5. Seketeng | - | - | - |
| 6. Bugis | 1 | - | 1 |
| 7. Uma Sima | - | - | - |
| 8. Brang Biji | 1 | - | - |
| SUMBAWA | 3 | - | 3 |

Lanjutan Tabel 15

| Kelurahan | Puskesmas | | Apotek |
|----------------|------------|------------------|-----------|
| | Rawat Inap | Tanpa Rawat Inap | |
| (1) | (2) | (3) | (4) |
| 1. Lempeh | - | - | 2 |
| 2. Samapuin | - | - | 2 |
| 3. Brang Bara | - | - | 3 |
| 4. Pekat | - | - | 1 |
| 5. Seketeng | - | 1 | 2 |
| 6. Bugis | - | - | 7 |
| 7. Uma Sima | - | - | 1 |
| 8. Brang Biji | 1 | - | 5 |
| SUMBAWA | 1 | 1 | 23 |

Sumber : BPS, Pendataan Potensi Desa (Podes) 2019

Tabel 4.2.2 Kemudahan Mencapai Sarana Kesehatan Terdekat Bsagi Kelurahan yang Tidak ada Sarana Kesehatan Menurut Kelurahan dan Jenis Sarana Kesehatan di Kecamatan Sumbawa, 2019

| Kelurahan | Rumah Sakit | Rumah Sakit Bersalin | Poliklinik /Balai Pengobatan |
|---------------|-------------|----------------------|------------------------------|
| (1) | (2) | (3) | (4) |
| 1. Lempeh | SM | S | - |
| 2. Samapuin | - | S | SM |
| 3. Brang Bara | SM | S | SM |
| 4. Pekat | SM | S | - |
| 5. Seketeng | SM | S | SM |
| 6. Bugis | - | S | - |
| 7. Uma Sima | SM | S | SM |
| 8. Brang Biji | - | S | SM |

Sumber : BPS, Survei Potensi Desa (Podes) 2019

Keterangan :

SM = Sangat Mudah

M = Mudah

S = Sulit

Lanjutan Tabel 16

| Kelurahan | Puskesmas | | Apotek |
|---------------|------------|------------------|--------|
| | Rawat Inap | Tanpa Rawat Inap | |
| (1) | (2) | (3) | (4) |
| 1. Lempeh | SM | SM | - |
| 2. Samapuin | SM | SM | - |
| 3. Brang Bara | SM | SM | - |
| 4. Pekat | SM | SM | - |
| 5. Seketeng | SM | - | - |
| 6. Bugis | SM | SM | - |
| 7. Uma Sima | SM | SM | - |
| 8. Brang Biji | - | SM | - |

Sumber : BPS, Pendataan Potensi Desa (Podes) 2019

Keterangan :

SM = Sangat Mudah

M = Mudah

S = Sulit

Tabel 4.2.3 Jumlah Tenaga Kesehatan Menurut Kelurahan, 2019

| Kelurahan | Tenaga Kesehatan | | |
|----------------|------------------|------------------|----------|
| | Dokter Umum | Dokter Spesialis | Bidan |
| (1) | (3) | (4) | (5) |
| 1. Lempeh | 1 | 1 | - |
| 2. Samapuin | - | - | - |
| 3. Brang Bara | 4 | - | - |
| 4. Pekat | 3 | - | - |
| 5. Seketeng | 4 | - | 1 |
| 6. Bugis | 6 | - | 1 |
| 7. Uma Sima | 3 | - | - |
| 8. Brang Biji | 10 | - | 1 |
| SUMBAWA | 31 | 1 | 3 |

Sumber : Dinas Kesehatan Kabupaten Sumbawa dan Puskesmas di Kecamatan Sumbawa

Lanjutan Tabel 4.2.3

| Kelurahan | Tenaga Kesehatan | | |
|----------------|------------------|-----------|-------------|
| | Farmasi | Ahli Gizi | Dokter Gigi |
| (1) | (3) | (4) | (5) |
| 1. Lempeh | - | - | 1 |
| 2. Samapuin | - | - | - |
| 3. Brang Bara | - | - | 2 |
| 4. Pekat | - | - | - |
| 5. Seketeng | - | - | 1 |
| 6. Bugis | - | - | 1 |
| 7. Uma Sima | - | - | 1 |
| 8. Brang Biji | - | - | 2 |
| SUMBAWA | - | - | 8 |

Tabel 4.2.4 Jumlah Tenaga Kesehatan Menurut Kelurahan, 2019

| Kelurahan | Rumah Sakit | | Rumah Sakit Jiwa | |
|----------------|--------------|--------------|------------------|------|
| | 2018 | 2019 | 2018 | 2019 |
| (1) | (2) | (3) | (4) | (5) |
| 1. Lempeh | - | - | - | - |
| 2. Samapuin | 540 | 554 | - | - |
| 3. Brang Bara | - | - | - | - |
| 4. Pekat | - | - | - | - |
| 5. Seketeng | - | - | - | - |
| 6. Bugis | - | - | - | - |
| 7. Uma Sima | - | - | - | - |
| 8. Brang Biji | 632 | 660 | - | - |
| SUMBAWA | 1 172 | 1 214 | - | - |

Lanjutan Tabel 4.2.4

| Kelurahan | Rumah Bersalin | | Puskesmas/Pustu | |
|----------------|----------------|------|-----------------|------|
| | 2018 | 2019 | 2018 | 2019 |
| (1) | (2) | (3) | (4) | (5) |
| 1. Lempeh | - | - | - | - |
| 2. Samapuin | - | - | - | - |
| 3. Brang Bara | - | - | - | - |
| 4. Pekat | - | - | - | - |
| 5. Seketeng | - | - | 194 | ... |
| 6. Bugis | - | - | - | - |
| 7. Uma Sima | - | - | - | - |
| 8. Brang Biji | - | - | 88 | .. |
| SUMBAWA | - | - | 282 | ... |

Tabel 4.2.4 Jumlah Sarana Kesehatan Menurut Kelurahan, 2019

| Kelurahan | Posyandu | | Poskesdes/Polindes | |
|----------------|-----------|-----------|--------------------|----------|
| | 2018 | 2019 | 2018 | 2019 |
| (1) | (2) | (3) | (4) | (5) |
| 1. Lempeh | 7 | 7 | - | - |
| 2. Samapuin | 6 | 6 | 1 | 1 |
| 3. Brang Bara | 7 | 8 | - | - |
| 4. Pekat | 5 | 5 | - | - |
| 5. Seketeng | 11 | 11 | 1 | 1 |
| 6. Bugis | 12 | 12 | - | - |
| 7. Uma Sima | 7 | 8 | - | - |
| 8. Brang Biji | 14 | 15 | - | - |
| SUMBAWA | 69 | 72 | 2 | 2 |

Sumber : Puskesmas Unit I (Seketeng) dan Puskesmas Unit II Brang Biji

Tabel 4.2.5 Jumlah Penderita Sepuluh Macam Jenis Penyakit Utama Menurut Jenis Penyakit, 2018-2019

| Jenis Penyakit | 2018 | 2019 |
|----------------------------|-------|-------|
| (1) | (2) | (3) |
| 1. Common Cold/Batuk Pilek | 6 316 | 4 205 |
| 2. Hipertensi | 2 959 | 1 416 |
| 3. Infeksi Akut Pernafasan | 2 994 | 966 |
| 4. Diabetes Millitus (DM) | 1 738 | 787 |
| 5. Infeksi Akut Lainnya | 1 419 | 605 |
| 6. Dispepsia | 1 384 | 589 |
| 7. Penyakit Mata Lain | 981 | 565 |
| 8. Demam | 754 | 436 |
| 9. Kolesterol | 438 | 345 |
| 10. Gastritis/Lambung | 479 | 339 |

Sumber : Puskesmas Unit I (Seketeng) dan Puskesmas Unit II Brang Biji

Tabel 4.2.6 Banyaknya Warga Penderita Gizi Buruk Menurut Kelurahan di Kecamatan Sumbawa, 2017 dan 2018

| Jenis Penyakit | 2017 | 2018 | 2019 |
|----------------|------|------|------|
| (1) | (2) | (3) | (3) |
| 1. Lempeh | - | - | - |
| 2. Samapuin | 1 | - | - |
| 3. Brang Bara | 1 | - | - |
| 4. Pekat | 1 | - | - |
| 5. Seketeng | 1 | - | - |
| 6. Bugis | - | - | - |
| 7. Uma Sima | - | 1 | - |
| 8. Brang Biji | - | - | 2 |
| <i>Sumbawa</i> | 4 | 1 | 2 |

Sumber : Dinas Kesehatan Kabupaten Sumbawa

Tabel 4.2.7 Jumlah Bayi Lahir Hidup dan Lahir Mati Berdasarkan Bulan, 2019

| Bulan | Lahir Hidup | Lahir Mati | Jumlah |
|---------------|--------------|------------|--------------|
| (1) | (2) | (3) | (4) |
| 1. Januari | 105 | - | 105 |
| 2. Pebruari | 109 | - | 109 |
| 3. Maret | 117 | 3 | 120 |
| 4. April | 120 | 1 | 121 |
| 5. Mei | 117 | 1 | 118 |
| 6. Juni | 115 | - | 115 |
| 7. Juli | 105 | - | 105 |
| 8. Agustus | 119 | - | 119 |
| 9. September | 112 | - | 112 |
| 10. Oktober | 117 | - | 117 |
| 11. Nopember | 116 | - | 116 |
| 12. Desember | 110 | - | 110 |
| Jumlah | 1 362 | 5 | 1 367 |

Sumber : Puskesmas Kecamatan Sumbawa

Tabel 4.2.8 Banyaknya Peserta KB Aktif Menurut Kelurahan dan Alat Kontrasepsi yang Digunakan, 2019

| Kelurahan | Jenis Alat kontrasepsi | | | |
|----------------|------------------------|-----------|------------|--------------|
| | I U D | M O P | M O W | Implan |
| (1) | (2) | (3) | (4) | (5) |
| 1. Lempeh | 316 | 1 | 81 | 172 |
| 2. Samapuin | 399 | 1 | 33 | 191 |
| 3. Brang Bara | 470 | - | 28 | 374 |
| 4. Pekat | 383 | - | 9 | 232 |
| 5. Seketeng | 745 | 2 | 84 | 415 |
| 6. Bugis | 587 | 2 | 41 | 213 |
| 7. Uma Sima | 316 | 3 | 37 | 186 |
| 8. Brang Biji | 445 | 11 | 63 | 549 |
| SUMBAWA | 3 661 | 20 | 376 | 2 332 |

Sumber : DP2KBP3AKabupaten Sumbawa

Lanjutan Tabel 4.2.8

| Kelurahan | Jenis Alat kontrasepsi | | | |
|----------------|------------------------|------------|-----------|--------------|
| | Suntik | Pil | Kondom | Jumlah |
| (1) | (6) | (7) | (8) | (9) |
| 1. Lempeh | 126 | 33 | 13 | 742 |
| 2. Samapuin | 43 | 22 | 7 | 696 |
| 3. Brang Bara | 133 | 25 | 10 | 1 040 |
| 4. Pekat | 173 | 35 | 1 | 833 |
| 5. Seketeng | 158 | 66 | 24 | 1 494 |
| 6. Bugis | 305 | 91 | 12 | 1 251 |
| 7. Uma Sima | 264 | 94 | 4 | 904 |
| 8. Brang Biji | 714 | 122 | 21 | 1 925 |
| SUMBAWA | 1 916 | 488 | 92 | 8 885 |

Sumber : DP2KBP3A Kabupaten Sumbawa

Tabel 4.2.9 Jumlah Pasangan Usia Subur (PUS), Peserta KB Aktif dan Persentase Terhadap PUS Menurut Kelurahan, 2019

| Kelurahan | P U S | KB.Aktif | Persentase Pencapaian |
|----------------|---------------|--------------|-----------------------|
| (1) | (2) | (3) | (4) |
| 1. Lempeh | 865 | 742 | 85,78 |
| 2. Samapuin | 938 | 696 | 74,20 |
| 3. Brang Bara | 1 325 | 1 040 | 78,49 |
| 4. Pekat | 1 044 | 833 | 78,79 |
| 5. Seketeng | 2 066 | 1 494 | 72,31 |
| 6. Bugis | 1 566 | 1 251 | 79,89 |
| 7. Uma Sima | 1 153 | 904 | 78,40 |
| 8. Brang Biji | 2 229 | 1 925 | 86,36 |
| SUMBAWA | 11 186 | 8 885 | 79,43 |

Sumber : DP2KBP3A Kabupaten Sumbawa

Tabel 4.2.10 Pencapaian Akseptor KB Baru Menurut Kelurahan dan Alat Kontrasepsi yang Digunakan, 2019

| Kelurahan | Jenis Alat kontrasepsi | | | |
|----------------|------------------------|----------|-----------|------------|
| | I U D | M O P | M O W | Implan |
| (1) | (2) | (3) | (4) | (5) |
| 1. Lempeh | 35 | - | 1 | 26 |
| 2. Samapuin | 28 | - | 1 | 34 |
| 3. Brang Bara | 27 | - | 2 | 22 |
| 4. Pekat | 27 | - | 6 | 64 |
| 5. Seketeng | 33 | - | 7 | 60 |
| 6. Bugis | 24 | - | 3 | 21 |
| 7. Uma Sima | 49 | - | 2 | 46 |
| 8. Brang Biji | 82 | - | 3 | 68 |
| SUMBAWA | 305 | - | 25 | 341 |

Lanjutan Tabel 4.2.10

| Kelurahan | Jenis Alat kontrasepsi | | | |
|----------------|------------------------|-----------|----------|--------------|
| | Suntikan | Pil | Kondom | Jumlah |
| (1) | (6) | (7) | (8) | (9) |
| 1. Lempeh | 35 | 1 | - | 98 |
| 2. Samapuin | 62 | 5 | 1 | 131 |
| 3. Brang Bara | 54 | - | - | 105 |
| 4. Pekat | 49 | - | - | 146 |
| 5. Seketeng | 151 | - | - | 251 |
| 6. Bugis | 48 | 2 | - | 98 |
| 7. Uma Sima | 57 | 5 | - | 159 |
| 8. Brang Biji | 56 | 6 | - | 215 |
| SUMBAWA | 512 | 19 | 1 | 1 203 |

Sumber : DP2KBP3A Kabupaten Sumbawa

4.3 AGAMA

<https://sumbawakab.bps.go.id>

Tabel 4.3.1 Jumlah Penduduk Menurut Kelurahan dan Agama yang Dianut, 2019

| Kelurahan | Islam | Katholik | Protestan | Hindu | Budha | Jumlah |
|----------------|---------------|--------------|--------------|--------------|------------|--------------|
| (1) | (2) | (3) | (4) | (5) | (6) | (7) |
| 1. Lempeh | 5 378 | 49 | 67 | 116 | 0 | 5 610 |
| 2. Samapuin | 4 329 | 6 | 11 | 18 | 0 | 4 364 |
| 3. Brang Bara | 6 885 | 86 | 128 | 3 | 69 | 7 171 |
| 4. Pekat | 5 764 | 10 | 20 | 7 | 16 | 5 817 |
| 5. Seketeng | 11 516 | 75 | 207 | 67 | 46 | 11 911 |
| 6. Bugis | 6 838 | 585 | 296 | 113 | 79 | 7 911 |
| 7. Uma Sima | 5 356 | 709 | 233 | 831 | 16 | 7 145 |
| 8. Brang Biji | 11 639 | 416 | 335 | 436 | 8 | 12 834 |
| SUMBAWA | 57 705 | 1 936 | 1 297 | 1 591 | 234 | 62763 |

Sumber : Kantor Urusan Agama Kecamatan Sumbawa

Tabel 4.3.2 Jumlah Tempat Peribadatan Menurut Kelurahan, 2019

| Kelurahan | Masjid | Mushalla | Gereja | Pura | Vihara | Lainnya |
|----------------|-----------|-----------|----------|----------|----------|----------|
| (1) | (2) | (3) | (4) | (5) | (6) | (7) |
| 1. Lempeh | 7 | 3 | 1 | - | - | - |
| 2. Samapuin | 3 | 4 | - | - | - | - |
| 3. Brang Bara | 5 | 11 | - | - | - | - |
| 4. Pekat | 2 | 4 | - | - | - | - |
| 5. Seketeng | 5 | 13 | - | 1 | - | - |
| 6. Bugis | 5 | 11 | 2 | - | - | - |
| 7. Uma Sima | 4 | 6 | 2 | 1 | - | - |
| 8. Brang Biji | 12 | 8 | - | 1 | - | - |
| SUMBAWA | 43 | 60 | 5 | 3 | 0 | 0 |

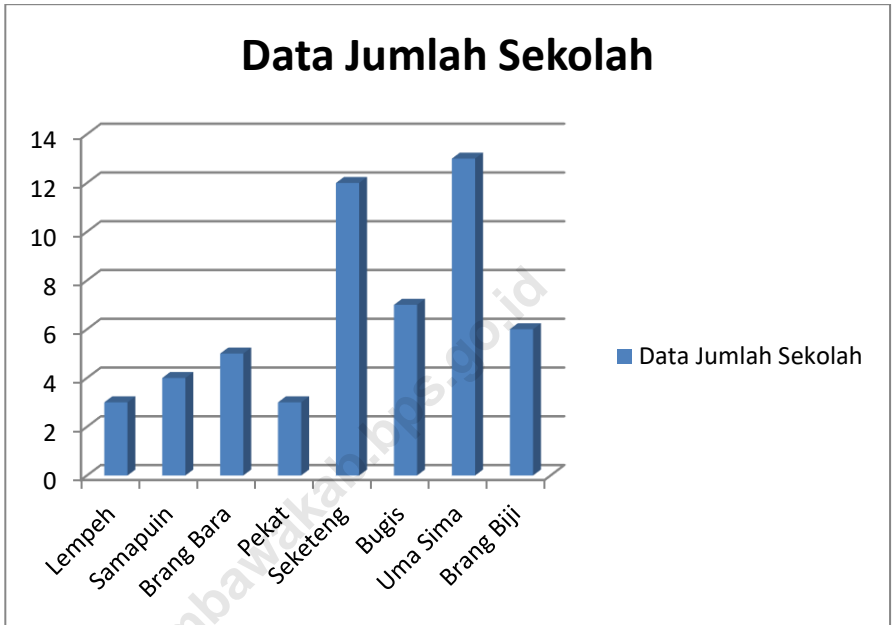
Sumber : Kantor Urusan Agama Kecamatan Sumbawa

Tabel 4.3.3 Jumlah Nikah dan Rujuk di Menurut Kelurahan, 2019

| | Kelurahan | Nikah | Rujuk | Jumlah |
|----|----------------|------------|----------|------------|
| | (1) | (2) | (3) | (4) |
| 1. | Lempeh | 47 | - | 47 |
| 2. | Samapuin | 27 | - | 27 |
| 3. | Brang Bara | 78 | - | 78 |
| 4. | Pekat | 46 | - | 46 |
| 5. | Seketeng | 81 | - | 81 |
| 6. | Bugis | 37 | - | 37 |
| 7. | Uma Sima | 32 | - | 32 |
| 8. | Brang Biji | 94 | - | 94 |
| | SUMBAWA | 442 | 0 | 442 |

Sumber : Kantor Urusan Agama Kecamatan Sumbawa

Gambar 4 Data Jumlah Sekolahdi Kecamatan Sumbawa Menurut Kelurahan, 2019



4.4 PERUMAHAN

Tabel 4.4.1 Banyaknya Keluarga Menurut Kelurahan dan Jenis Pengguna Listrik di Kecamatan Sumbawa, 2019

| Kelurahan | Pengguna Listrik | | | Bukan Pengguna Listrik |
|----------------|------------------|---------|---------------|------------------------|
| | PLN | Non PLN | Jumlah | |
| (1) | (2) | (3) | (4) | (4) |
| 1. Lempeh | 1 200 | | 1 200 | - |
| 2. Samapuin | 1 339 | | 1 339 | - |
| 3. Brang Bara | 1 743 | | 1 743 | - |
| 4. Pekat | 1 473 | | 1 473 | - |
| 5. Seketeng | 2 437 | 610 | 3 047 | - |
| 6. Bugis | 2 484 | | 2 484 | - |
| 7. Uma Sima | 1 280 | | 1 280 | - |
| 8. Brang Biji | 4 528 | | 4 528 | - |
| SUMBAWA | 16 313 | | 16 313 | - |

Sumber : BPS, Pendataan Potensi Desa (Podes) 2019

Tabel 4.4.2 Banyaknya Kelurahan Menurut Keberadaan Penerangan Jalan Utama Kelurahan Kecamatan Sumbawa, 2014, 2018, dan 2019

| Penerangan Jalan Utama | 2014 | 2018 | 2019 |
|--------------------------------------|-------------|-------------|-------------|
| (1) | (2) | (3) | (4) |
| Sumber Penerangan Jalan Utama | | | |
| Listrik Pemerintah | √ | √ | √ |
| Listrik Non Pemerintah | | | |
| Non Listrik | | | |

Catatan:

Sumber: BPS, Pendataan Potensi Desa (Podes) 2014,2018, dan 2019

Tabel 4.4.3 Banyaknya Kelurahan Menurut Jenis Bahan Bakar untuk Memasak yang Digunakan Oleh Sebagian Besar Keluarga di Kecamatan Sumbawa, 2014, 2018, dan 2019

| Jenis Bahan Bakar | 2014 | 2018 | 2019 |
|---------------------|------|------|------|
| (1) | (2) | (3) | (4) |
| Gas Kota | - | - | - |
| LPG 3 Kg | - | - | - |
| LPG lebih dari 3 Kg | | | |
| Minyak Tanah | 8 | 8 | 8 |
| Kayu Bakar | | | |
| Lainnya | | | |

Catatan: ¹Termasuk LPG lebih dari 3 Kg

Sumber: BPS, Pendataan Potensi Desa (Podes) 2014,2018, dan 2019

Tabel 4.4.4 Banyaknya Desa Menurut Sumber Air Minum Sebagian Besar Keluarga di Kecamatan Sumbawa, 2014, 2018, dan 2019

| Sumber Air Minum | 2014 | 2018 | 2019 |
|--|------|------|------|
| (1) | (2) | (3) | (4) |
| Air Kemasan Bermerk | 8 | | |
| Air Isi Ulang | | 8 | 8 |
| Ledeng Dengan Meteran | | | |
| Ledeng Tanpa Meteran | | | |
| Sumur Bor atau Pompa | | | |
| Sumur | | | |
| Mata Air | | | |
| Sungai/Danau/Kolam/ Waduk/Situ/ Embung/Bendungan | | | |
| Air Hujan | | | |
| Lainnya | | | |

Catatan:

Sumber: BPS, Pendataan Potensi Desa (Podes) 2014, 2018, dan 2019

Tabel 4.4.5 Banyaknya Kelurahan Menurut Penggunaan Fasilitas Tempat Buang Air Besar Sebagian Besar Keluarga di Kecamatan Sumbawa, 2014, 2018, dan 2019

| Fasilitas Tempat Buang Air Besar | 2014 | 2018 | 2019 |
|----------------------------------|------|------|------|
| (1) | (2) | (3) | (4) |
| Jamban | | | |
| Sendiri | √ | √ | √ |
| Bersama | | | |
| Umum | | | |
| Bukan Jamban | | | |

Catatan:

Sumber: BPS, *Pendataan Potensi Desa (Podes) 2014, 2018, dan 2019*

Tabel 4.4.6 Banyaknya Embung Kelurahan Menurut Kelurahan di Kecamatan Sumbawa, 2018 dan 2019

| Kelurahan | 2018 | 2019 |
|----------------|----------|----------|
| (1) | (2) | (3) |
| 1. Lempeh | - | - |
| 2. Samapuin | - | - |
| 3. Brang Bara | - | - |
| 4. Pekat | - | - |
| 5. Seketeng | 1 | 1 |
| 6. Bugis | - | - |
| 7.Uma Sima | - | - |
| 8.Brang Biji | - | - |
| Sumbawa | 1 | 1 |

Sumber : Dinas Kesehatan Kabupaten Sumbawa

4.5 BENCANA ALAM

<https://sumbawakab.go.id>

Tabel 4.5.1 Banyaknya Kejadian Bencana Alam Menurut Kelurahan dan Jenis Bencana Alam di Kecamatan Sumbawa, 2019

| Kelurahan | Gempa Bumi | Tsunami | Gunung Meletus | Tanah Longsor |
|----------------|------------|---------|----------------|---------------|
| (1) | (2) | (3) | (4) | (5) |
| 1. Lempeh | 6 | - | - | - |
| 2. Samapuin | 7 | - | - | - |
| 3. Brang Bara | 3 | - | - | - |
| 4. Pekat | 3 | - | - | 1 |
| 5. Seketeng | 8 | - | - | - |
| 6. Bugis | 5 | - | - | - |
| 7. Uma Sima | 4 | - | - | - |
| 8. Brang Biji | 5 | - | - | - |
| Sumbawa | 41 | - | - | - |

Lanjutan Tabel 4.5.1

| Kelurahan | | Banjir | Banjir Bandang | Kekeringan |
|----------------|------------|----------|----------------|------------|
| (1) | | (2) | (3) | (4) |
| 1. | Lempeh | 1 | - | - |
| 2. | Samapuin | - | - | - |
| 3. | Brang Bara | - | - | - |
| 4. | Pekat | - | - | - |
| 5. | Seketeng | - | - | - |
| 6. | Bugis | - | - | - |
| 7. | Uma Sima | 1 | - | - |
| 8. | Brang Biji | 1 | - | - |
| Sumbawa | | 3 | - | - |

Lanjutan Tabel 4.5.1

| Kelurahan | | Kebakaran Hutan dan Lahan | Angin Puyuh/Puting Beliung/Topan | Gelombang Pasang Laut |
|----------------|------------|---------------------------------|--|-----------------------------|
| (1) | | (2) | (3) | (4) |
| 1. | Lempeh | - | - | - |
| 2. | Samapuin | - | - | - |
| 3. | Brang Bara | - | - | - |
| 4. | Pekat | - | - | - |
| 5. | Seketeng | - | - | - |
| 6. | Bugis | - | - | - |
| 7. | Uma Sima | - | - | - |
| 8. | Brang Biji | - | - | - |
| Sumbawa | | - | - | - |

Sumber : BPS, Pendataan Potensi Desa (Podes) 2019

Tabel 4.5.2 Banyaknya Korban Jiwa Akibat Bencana Alam Menurut Kelurahan dan Jenis Bencana Alam di Kecamatan Sumbawa, 2019

| Kelurahan | Gempa Bumi | Tsunami | Gunung Meletus | Tanah Longsor |
|----------------|------------|---------|----------------|---------------|
| (1) | (2) | (3) | (4) | (5) |
| 1. Lempeh | - | - | - | - |
| 2. Samapuin | - | - | - | - |
| 3. Brang Bara | - | - | - | - |
| 4. Pekat | - | - | - | - |
| 5. Seketeng | - | - | - | - |
| 6. Bugis | - | - | - | - |
| 7. Uma Sima | - | - | - | - |
| 8. Brang Biji | - | - | - | - |
| Sumbawa | - | - | - | - |

Lanjutan Tabel 4.5.2

| | Kelurahan | Banjir | Banjir Bandang | Kekeringan |
|----|------------------|---------------|-----------------------|-------------------|
| | (1) | (2) | (3) | (4) |
| 1. | Lempeh | - | - | - |
| 2. | Samapuin | - | - | - |
| 3. | Brang Bara | - | - | - |
| 4. | Pekat | - | - | - |
| 5. | Seketeng | - | - | - |
| 6. | Bugis | - | - | - |
| 7. | Uma Sima | - | - | - |
| 8. | Brang Biji | - | - | - |
| | Sumbawa | - | - | - |

Sumber : BPS, Pendataan Potensi Desa (Podes) 2019

Lanjutan Tabel 4.5.2

| Kelurahan | | Kebakaran Hutan dan Lahan | Angin Puyuh/Puting Beliung/Topan | Gelombang Pasang Laut |
|----------------|------------|---------------------------------|--|-----------------------------|
| (1) | | (2) | (3) | (4) |
| 1. | Lempeh | - | - | - |
| 2. | Samapuin | - | - | - |
| 3. | Brang Bara | - | - | - |
| 4. | Pekat | - | - | - |
| 5. | Seketeng | - | - | - |
| 6. | Bugis | - | - | - |
| 7. | Uma Sima | - | - | - |
| 8. | Brang Biji | - | - | - |
| Sumbawa | | - | - | - |

Sumber : BPS, Pendataan Potensi Desa (Podes) 2019

Tabel 4.5.3 Keberadaan Fasilitas/Upaya Antisipasi/Mitigasi Bencana Alam Menurut Kelurahan di Kecamatan Sumbawa, 2019

| Kelurahan | | Sistem Peringatan Dini Bencana Alam | Sistem Peringatan Dini Khusus Tsunami | Perlengkapan Keselamatan |
|----------------|------------|-------------------------------------|---------------------------------------|--------------------------|
| (1) | (2) | (3) | (4) | |
| 1. | Lempeh | Ada | - | - |
| 2. | Samapuin | - | - | Ada |
| 3. | Brang Bara | - | - | - |
| 4. | Pekat | - | - | Ada |
| 5. | Seketeng | - | - | - |
| 6. | Bugis | - | - | - |
| 7. | Uma Sima | - | - | - |
| 8. | Brang Biji | - | - | - |
| Sumbawa | | 1 | - | 2 |

Sumber : BPS, Pendataan Potensi Desa (Podes) 2019

Lanjutan Tabel 4.5.2

| Kelurahan | Rambu- Rambu dan Jalur Evakuasi Bencana | Pembuatan, Perawatan, atau Normalisasi : Sungai, Kanal, Tanggul, Parit, Drainase, Waduk, Pantai, dll |
|----------------|---|--|
| (1) | (2) | (4) |
| 1. | - | |
| 2. | Ada | Ada |
| 3. | - | Ada |
| 4. | - | Ada |
| 5. | - | Ada |
| 6. | - | Ada |
| 7. | - | Ada |
| 8. | - | Ada |
| Sumbawa | 1 | 8 |

Sumber : BPS, *Pendataan Potensi Desa (Podes) 2019*

4.6.OLAHRAGA DAN HIBURAN

<https://sumbawakab.go.id>

Tabel 4.6.1 Banyaknya Kelurahan yang Memiliki Kelompok Kegiatan Olahraga Menurut Jenis Olahraga dan Ketersediaan Fasilitas/Lapangan Olahraga di Kecamatan Sumbawa, 2019

| Jenis Olahraga | Kondisi Fasilitas/Lapangan Olahraga | | | Tidak Ada Fasilitas/Lapangan Olahraga |
|--|-------------------------------------|--------------|-------------|---------------------------------------|
| | Baik | Rusak Sedang | Rusak Parah | |
| (1) | (2) | (3) | (4) | (5) |
| Sepak bola | 4 | - | - | 4 |
| Bola voli | 8 | - | - | - |
| Bulu tangkis | 7 | - | - | 1 |
| Bola basket | - | - | - | 8 |
| Tenis lapangan | 1 | - | - | 7 |
| Tenis meja | 7 | - | - | 1 |
| Futsal | 4 | - | - | 4 |
| Renang | - | - | - | 8 |
| Bela diri (pencak silat, karate, dll) | 6 | - | - | 2 |
| Bilyard | - | - | - | 8 |
| Pusat kebugaran (senam, fitness, aerobik, dll) | 4 | - | - | 4 |
| Lainnya | 2 | - | - | 6 |

Catatan:

Sumber: BPS, Pendataan Potensi Desa (Podes) 2019

Tabel 4.6.2 Jumlah Fasilitas Olahraga Menurut Kelurahan di Kecamatan Sumbawa, 2019

| Kelurahan | | Sepak Bola | Bola Volli | Bulutangkis |
|----------------|------------|------------|------------|-------------|
| (1) | (2) | (3) | (4) | |
| 1. | Lempeh | 4 | 1 | 1 |
| 2. | Samapuin | 4 | 1 | 1 |
| 3. | Brang Bara | 1 | 1 | 1 |
| 4. | Pekat | 4 | 1 | 1 |
| 5. | Seketeng | 1 | 1 | 1 |
| 6. | Bugis | 4 | 1 | 1 |
| 7. | Uma Sima | 1 | 1 | 4 |
| 8. | Brang Biji | 1 | 1 | 1 |
| Sumbawa | | 4 | 6 | 4 |

Sumber : Kantor Kelurahan se-Kecamatan Sumbawa



V. PERTANIAN

<https://sumbaweb.bps.go.id>

BAB V

PERTANIAN

Sektor Pertanian masih merupakan andalan di wilayah Kabupaten Sumbawa umumnya termasuk Kecamatan Sumbawa, utamanya tanaman bahan makanan seperti padi dan palawija yang pada hakekatnya untuk meningkatkan taraf hidup masyarakat, dimana sebagian besar penduduk masih bergantung pada sektor pertanian untuk itu pemerintah dengan berbagai kebijakannya melakukan upaya penyuluhan dengan peningkatan Sumber Daya Manusia Pengelola pertanian misalnya tenaga penyuluh lapangan, Peningkatan Sistem Usaha Tani dari yang pola tradisional ke pola modern dengan meningkatkan beberapa sistem usaha tani terpadu menuju kepada Agribisnis (Petani Modern).

Dalam tahun 2019 tanaman pangan seperti produksi padi dan palawija masih tetap merupakan mata pencaharian beberapa masyarakat yang tinggal di Kecamatan Sumbawa selain perdagangan, penyajian akomodasi makanan minuman, pengangkutan, jasa dan industri. Adapun jenis tanaman pangan yang ditanam masyarakat antara lain seperti padi dan jagung serta tanaman sayuran seperti cabe, sawi, terung, tomat dan ketimun yang hasilnya menunjukkan peningkatan yang cukup baik meskipun di tengah makin berkurangnya lahan pertanian di Kecamatan Sumbawa.

Dalam bidang pertanian, banyaknya kelompok tani sebagai salah satu penyambung lidah dari tenaga lapangan pertanian atau PPL sangat besar manfaatnya dalam upaya pemerintah berpihak pada peningkatan produksi pertanian dengan berbagai macam cara dilakukan untuk peningkatan produktivitas hasil pertanian di keterbatasan lahan pertanian yang tersedia, dikarenakan lahan pertanian yang dulunya sebagai lahan produktif sudah banyak yang beralih fungsi sebagai pertokoan, hotel dan rumah tinggal.

5.1 PERTANIAN TANAMAN PANGAN

<https://sumbawakab.bps.go.id>

Tabel 5.1.1 Luas Panen Tanaman Sayuran dan Buah-Buahan Semusim Menurut Jenis Tanaman (ha), 2017-2019

| Jenis Tanaman | 2017 | 2018 | 2019 |
|-------------------|-----------|-----------|-----------|
| (1) | (2) | (3) | (4) |
| 1. Bawang Merah | - | - | - |
| 2. Kubis | - | - | 3 |
| 3. Cabai Rawit | 6 | 5 | 2 |
| 4. Tomat | - | - | 2 |
| 5. Kacang Panjang | 6 | 6 | 3 |
| 6. Terung | 7 | 5 | 2 |
| Jumlah | 19 | 16 | 12 |

Sumber : Dinas Pertanian Kabupaten Sumbawa

Tabel 5.1.2 Produksi Tanaman Sayuran Semusim Menurut Jenis Tanaman (ton), 2017-2019

| Jenis Tanaman | 2017 | 2018 | 2019 |
|----------------------|--------------|---------------|--------------|
| (1) | (2) | (3) | (4) |
| 1. Bawang Merah | - | - | - |
| 2. Kubis | - | - | 15,10 |
| 3. Cabai Rawit | 29,00 | 25,00 | 21,00 |
| 4. Tomat | - | - | 10,00 |
| 5. Kacang Panjang | 28,00 | 25,10 | 22,90 |
| 6. Terung | 29,87 | 24,90 | 19,90 |
| Jumlah | 86,87 | 161,87 | 88,90 |

Sumber : Dinas Pertanian Kabupaten Sumbawa

Tabel 5.1.3 Luas Panen Buah-Buah Tahunan Menurut Jenis Tanaman (ha), 2017-2019

| Jenis Tanaman | 2017 | 2018 | 2019 |
|---------------|--------------|--------------|--------------|
| (1) | (2) | (3) | (4) |
| 1. Belimbing | 0.06 | 0.05 | 0.05 |
| 2. Jambu Biji | 1.82 | 2.87 | 2.30 |
| 3. Jambu Air | 2.27 | 1.33 | 1.00 |
| 4. Jeruk Siam | 0.04 | 0.08 | 0.00 |
| 5. Mangga | 26.08 | 24.35 | 25.30 |
| 6. Nangka | 1.47 | 31.00 | 24.00 |
| 7. Papaya | 0.08 | 0.07 | 0.07 |
| 8. Pisang | 2.09 | 1.56 | 1.00 |
| Jumlah | 33,91 | 61.31 | 53.72 |

Sumber : Dinas Pertanian Kabupaten Sumbawa

Tabel 5.1.4 Produksi Buah-Buah Tahunan Menurut Jenis Tanaman (ton), 2017-2019

| Jenis Tanaman | 2017 | 2018 | 2019 |
|---------------|--------------|---------------|---------------|
| (1) | (2) | (3) | (4) |
| 1. Belimbing | 1.95 | 2.50 | 6,40 |
| 2. Jambu Biji | 26.14 | 29.00 | 10,80 |
| 3. Jambu Air | 4.94 | 2.50 | 5,00 |
| 4. Jeruk Siam | 1.21 | 1.30 | 0.00 |
| 5. Mangga | 35,29 | 23,93 | 24,14 |
| 6. Nangka | 15.70 | 72,84 | 67,20 |
| 7. Papaya | 2.15 | 6.38 | 11,00 |
| 8. Pisang | 10,72 | 10,72 | 4,96 |
| Jumlah | 98,09 | 149,17 | 129,50 |

Sumber : Dinas Pertanian Kabupaten Sumbawa

Tabel 5.1.5 Luas Panen Tanaman Padi dan Palawija Tahun 2019

| Jenis Tanaman | Luas Panen (Ha) |
|-----------------|-----------------|
| (1) | (2) |
| 1. Padi | 839 |
| 2. Jagung | 1 509 |
| 3. Kedelai | - |
| 4. Kacang Tanah | 2 |
| 5. Kacang Hijau | - |
| 6. Ubi Kayu | 2 |
| 7. Ubi Jalar | - |
| Jumlah | 2 352 |

Sumber : Dinas Pertanian Kabupaten Sumbawa

Catatan : Data Produktivitas dan Produksi tidak tersedia

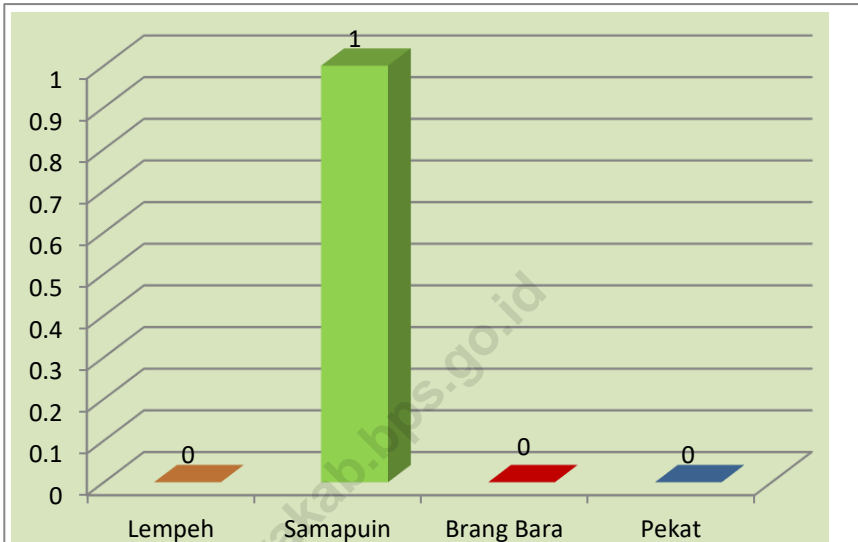
Tabel 5.1.6 Produktivitas dan Produksi Tanaman Padi dan Palawija Tahun 2019

| Jenis Tanaman | Produktivitas (Kw/Ha) | Produksi (Ton) |
|-----------------|--------------------------|-------------------|
| (1) | (3) | (4) |
| 1. Padi | - | - |
| 2. Jagung | - | - |
| 3. Kedelai | - | - |
| 4. Kacang Tanah | - | - |
| 5. Kacang Hijau | - | - |
| 6. Ubi Kayu | - | - |
| 7. Ubi Jalar | - | - |
| Jumlah | - | - |

Sumber : Dinas Pertanian Kabupaten Sumbawa

Catatan : Data Produktivitas dan Produksi tidak tersedia

Gambar 5 Jumlah Luas Panen Padi dan Palawija di Kecamatan Sumbawa 2019



5.2 PETERNAKAN

<https://sumbawakab.bps.go.id>

Tabel 5.2.1 Banyaknya Ternak Besar Dan Ternak Kecil Dirinci Per Kelurahan Tahun 2019

| Kelurahan | Sapi | | | Kerbau | | |
|----------------|--------------|--------------|---------------|-----------|-----------|-----------|
| | Jantan | Betina | Jumlah | Jantan | Betina | Jumlah |
| (1) | (2) | (3) | (4) | (5) | (6) | (7) |
| 1. Lempeh | 50 | 68 | 118 | 9 | 11 | 20 |
| 2. Samapuin | 434 | 1 194 | 1 628 | - | - | - |
| 3. Brang Bara | 30 | 80 | 110 | - | - | - |
| 4. Pekat | 478 | 1 090 | 1 568 | - | - | - |
| 5. Seketeng | 1 306 | 2 998 | 4 304 | 12 | 4 | 16 |
| 6. Bugis | 16 | 56 | 72 | - | - | - |
| 7. Uma Sima | 34 | 104 | 138 | - | - | - |
| 8. Brang Biji | 910 | 1 708 | 2 618 | - | - | - |
| SUMBAWA | 3 258 | 7 298 | 10 556 | 21 | 15 | 36 |

Sumber : Dinas Peternakan Kabupaten Sumbawa

Lanjutan Tabel 5.2.1

| Kelurahan | Kuda | | | Kambing | | |
|----------------|-----------|-----------|-----------|------------|------------|--------------|
| | Jantan | Betina | Jmlah | Jantan | Betina | Jmlah |
| (1) | (8) | (9) | (10) | (11) | (12) | (13) |
| 1. | | | | | | |
| 1. Lempeh | 3 | 4 | 7 | 17 | 50 | 67 |
| 2. Samapuin | - | - | - | 39 | 84 | 123 |
| 3. Brang Bara | 2 | 1 | 3 | 23 | 34 | 57 |
| 4. Pekat | 4 | 3 | 7 | 69 | 124 | 193 |
| 5. Seketeng | 14 | 46 | 60 | 119 | 214 | 333 |
| 6. Bugis | - | - | - | 12 | 22 | 34 |
| 7. Uma Sima | - | - | - | 23 | 45 | 68 |
| 8. Brang Biji | - | 3 | 3 | 50 | 109 | 159 |
| SUMBAWA | 23 | 57 | 80 | 352 | 682 | 1 034 |

Sumber : Dinas Peternakan Kabupaten Sumbawa

Lanjutan Tabel 5.2.1

| Kelurahan | Domba | | |
|----------------|--------|--------|-------|
| | Jantan | Betina | Jmlah |
| (1) | (11) | (12) | (13) |
| 1. Lempeh | - | - | - |
| 2. Samapuin | - | - | - |
| 3. Brang Bara | - | - | - |
| 4. Pekat | - | - | - |
| 5. Seketeng | - | - | - |
| 6. Bugis | - | - | - |
| 7. Uma Sima | - | - | - |
| 8. Brang Biji | - | - | - |
| SUMBAWA | - | - | - |

Sumber : Dinas Peternakan Kabupaten Sumbawa

Tabel 5.2.2 Banyaknya Ternak Unggas Menurut Jenisnya Dirinci per Kelurahan Tahun 2019

| Kelurahan | I t i k | Ayam Buras |
|----------------|---------|----------------|
| (1) | (2) | (3) |
| 1. Lempeh | - | 12 135 |
| 2. Samapuin | - | 22 567 |
| 3. Brang Bara | - | 22 878 |
| 4. Pekat | - | 26 372 |
| 5. Seketeng | - | 35 433 |
| 6. Bugis | - | 35 572 |
| 7. Uma Sima | - | 11 121 |
| 8. Brang Biji | - | 43 357 |
| SUMBAWA | - | 209 435 |

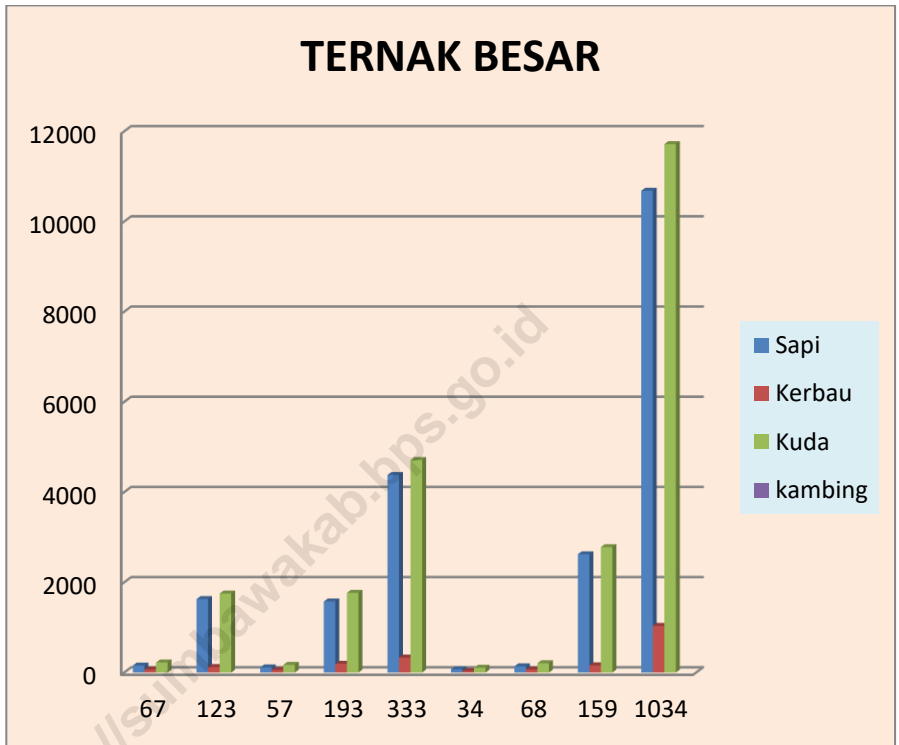
Sumber : Dinas Peternakan Kabupaten Sumbawa


Tabel 5.2.3 Banyaknya Rumah Tangga yang Memiliki Ternak (Penggaduh) Menurut Jenis Ternak Dirinci per Kelurahan Tahun 2019

| Kelurahan | Sapi | Kerbau | Kuda | Kambing | Domba | Ayam Buras | Itik |
|----------------|--------------|----------|-----------|-----------|----------|--------------|----------|
| (1) | (2) | (3) | (4) | (5) | (6) | (7) | (8) |
| 1. Lempeh | 58 | 2 | 4 | 9 | - | 340 | - |
| 2. Samapuin | 260 | - | - | 10 | - | 330 | - |
| 3. Brang Bara | 50 | - | 1 | 4 | - | 240 | - |
| 4. Pekat | 170 | - | 6 | 11 | - | 229 | - |
| 5. Seketeng | 486 | 5 | 7 | 25 | - | 335 | - |
| 6. Bugis | 22 | - | - | 5 | - | 187 | - |
| 7. Uma Sima | 6 | - | - | 7 | - | 91 | - |
| 8. Brang Biji | 226 | - | 1 | 18 | - | 345 | - |
| SUMBAWA | 1 278 | 7 | 19 | 89 | - | 2 097 | - |

Sumber : Dinas Peternakan Kabupaten Sumbawa

Gambar6 Jumlah Ternak Besar di Kecamatan Sumbawa2019





VI. INDUSTRI

<https://sumbawakab.go.id>

BAB VI

I N D U S T R I

Banyaknya industri terutama industri kecil dan kerajinan rumah tangga relatif menurun jika dibanding tahun sebelumnya, terkecuali industri makanan dan minuman yang meningkat jumlahnya.

Aktivitas industri kecil dan kerajinan rumahtangga sangat dipengaruhi oleh musim yang mana pada musim kemarau industri dan kerajinan rumahtangga selalu menunjukkan peningkatan, tetapi sebaliknya di musim hujan jumlah industri dan kerajinan rumahtangga tersebut cenderung menurun misalnya industri kayuyang hanya bergerak pada musim kemarau karena kegiatan ini masih merupakan pekerjaan sampingan masyarakat, mengingat sebagian besar masyarakat di wilayah Kecamatan Sumbawa bergerak dalam bidang perdagangan, industri dan jasa yang merupakan sektor andalan

Beberapa industri kecil di Kecamatan Sumbawa antara lain industri pengolahan makanan minuman, penyediaan akomodasi dan penyediaan makanan minuman. Industri makanan minuman dan akomodasi penyediaan makanan minuman makin berkembang pesat dengan munculnya cafe makanan minuman, rumah makan/restoran dan perusahaan roti sedangkan industri furniture/meubelair mengalami penurunan dibandingkan kegiatan lainnya yang diakibatkan ketersediaan bahan baku dan semakin banyak persaingan usaha di bidang yang sama.

Tabel 6.1 Jumlah Rumah Makan/Restoran Menurut Kelurahan, 2017-2019

| Kelurahan | 2017 | 2018 | 2019 |
|----------------|-----------|-----------|-----------|
| (1) | (2) | (3) | (4) |
| 1. Lempeh | 4 | 2 | 8 |
| 2. Samapuin | 4 | 4 | 5 |
| 3. Brang Bara | 3 | 4 | 12 |
| 4. Pekat | 1 | 1 | 3 |
| 5. Seketeng | 6 | 7 | 9 |
| 6. Bugis | 4 | 6 | 8 |
| 7. Uma Sima | 3 | 3 | 3 |
| 8. Brang Biji | 3 | 4 | 7 |
| SUMBAWA | 28 | 31 | 55 |

Sumber : Kantor Kelurahan se-Kecamatan Sumbawa

Tabel 6.2 Banyaknya Perusahaan dan Tenaga Kerja Industri Kecil Dirinci per Kelurahan Menurut Jenis Usaha Tahun 2019

| Kelurahan | Industri Makanan/Minuman | | Pande Besi | |
|----------------|--------------------------|--------------|------------|--------------|
| | Perusahaan | Tenaga Kerja | Perusahaan | Tenaga Kerja |
| | (2) | (3) | (4) | (5) |
| 1. Lempeh | 11 | 20 | - | - |
| 2. Samapuin | 13 | 27 | - | - |
| 3. Brang Bara | 21 | 42 | - | - |
| 4. Pekat | 26 | 45 | - | - |
| 5. Seketeng | 29 | 48 | - | - |
| 6. Bugis | 17 | 30 | - | - |
| 7. Uma Sima | 20 | 30 | - | - |
| 8. Brang Biji | 25 | 30 | - | - |
| SUMBAWA | 182 | 272 | - | - |

Sumber : Kantor Kelurahan se-Kelurahan Sumbawa

Lanjutan Tabel 6.2

| Kelurahan | Furniture | | Kain Konveksi/Tenun | |
|----------------|------------|--------------|---------------------|--------------|
| | Perusahaan | Tenaga Kerja | Perusahaan | Tenaga Kerja |
| (1) | (6) | (7) | (8) | (9) |
| 1. Lempeh | 2 | 5 | 5 | 10 |
| 2. Samapuin | 1 | 3 | 4 | 6 |
| 3. Brang Bara | 1 | 3 | 7 | 13 |
| 4. Pekat | 2 | 5 | 4 | 8 |
| 5. Seketeng | 4 | 12 | 13 | 20 |
| 6. Bugis | 3 | 6 | 6 | 14 |
| 7. Uma Sima | 3 | 7 | 10 | 12 |
| 8. Brang Biji | 16 | 30 | 15 | 20 |
| SUMBAWA | 32 | 71 | 64 | 106 |

Lanjutan Tabel 6.2

| Kelurahan | Lainnya (Gerabah, keramik, batu, beton) | | Jumlah | |
|----------------|--|-----------------|------------|-----------------|
| | Perusahaan | Tenaga Kerja | Perusahaan | Tenaga Kerja |
| (1) | (10) | (11) | (12) | (13) |
| 1. Lempeh | - | - | 18 | 35 |
| 2. Samapuin | - | - | 18 | 36 |
| 3. Brang Bara | 3 | 15 | 32 | 73 |
| 4. Pekat | - | - | 32 | 58 |
| 5. Seketeng | - | - | 46 | 80 |
| 6. Bugis | - | - | 26 | 50 |
| 7. Uma Sima | - | - | 33 | 49 |
| 8. Brang Biji | 10 | 21 | 66 | 101 |
| SUMBAWA | 13 | 36 | 271 | 482 |

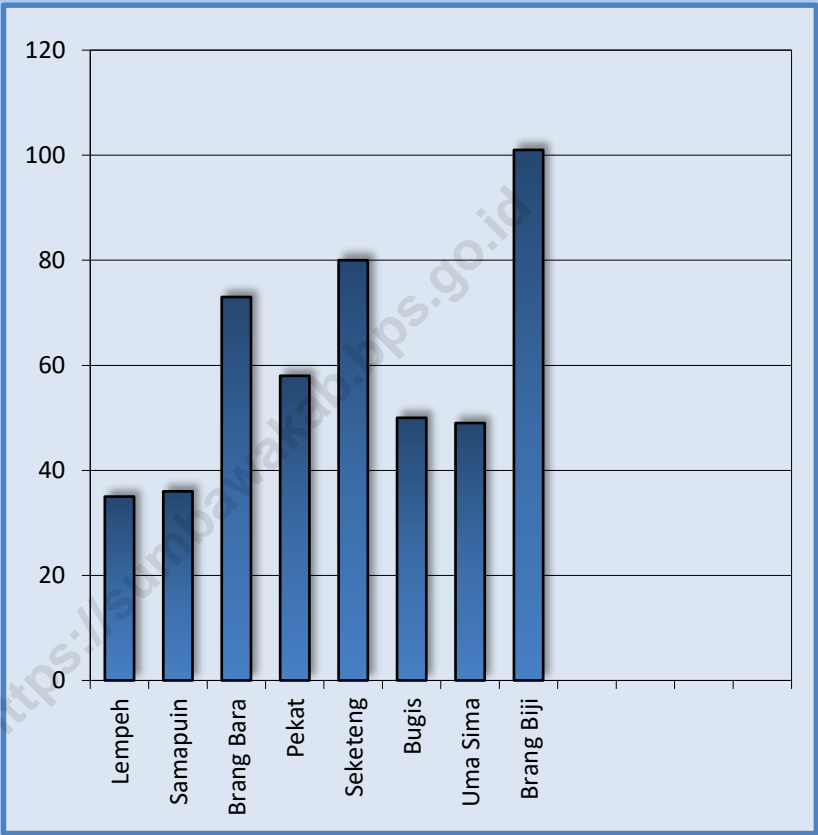
Sumber : Kantor Kelurahan se-Kecamatan Sumbawa

Tabel 6.3 Banyaknya Industri Penggilingan padi di Kecamatan Sumbawa Dirinci Per Kelurahan Tahun 2019

| Kelurahan | Perusahaan | Tenaga Kerja |
|----------------|------------|--------------|
| (1) | (2) | (3) |
| 1. Lempeh | - | - |
| 2. Samapuin | 1 | 4 |
| 3. Brang Bara | - | - |
| 4. Pekat | - | - |
| 5. Seketeng | - | - |
| 6. Bugis | - | - |
| 7. Uma Sima | - | - |
| 8. Brang Biji | - | - |
| SUMBAWA | 1 | 4 |

Sumber : Kantor Kelurahan se-Kecamatan Sumbawa

Gambar 7 Banyaknya Tenaga Kerja Industri Kecil Di Kecamatan Sumbawa Dirinci Per Kelurahan Tahun 2019





VII. TRANSPORTASI DAN KOMUNIKASI

<https://sumbar.kab.bps.go.id>

BAB VII

TRANSPORTASI DAN KOMUNIKASI

Pembangunan prasarana transportasi di Kecamatan Sumbawa selama tahun 2019 berkisar pada perbaikan, pengerasan dan pemeliharaan terutama pada prasarana jalan, sedangkan pembangunan jalan baru hanya dititik beratkan pada pembangunan jalan yang kondisinya belum beraspal yang hingga 2019 ini terus dilaksanakan di beberapa titik yang dibutuhkan masyarakat. Hal ini dimungkinkan karena adanya program Nasional Pemberdayaan Masyarakat yang menitik beratkan pada pengembangan jalan di perkotaan dan pedesaan tentu berpengaruh besar pada beberapa kebijakan pemerintah khususnya wilayah Kecamatan Sumbawa dalam upaya pemberdayaan masyarakat pada sektor perdagangan, industri, perbankan dan pertanian bahkan sangat berpengaruh juga pada sektor lainnya.

Panjang jalan Kabupaten Sumbawa yang ada mencapai 951,51 km dan termasuk dalam kelas jalan kategori III, sedangkan panjang jalan Kecamatan Sumbawa mencapai 51,28 km, terdiri dari jalan yang diaspal sebanyak 41,53 km, dikerikil sebanyak 1,00 km dan jalan yang masih permukaannya tanah 8,75 km. Selain akses jalan, jembatan mempunyai peranan penting untuk kelancaran transportasi selain sebagai penghubung jalan kelurahan/desa. Kecamatan Sumbawa mempunyai jembatan sepanjang 25.00 meter dan dalam kondisi baik.

Sarana transportasi darat dibedakan menjadi dua yaitu kendaraan bermotor dan tidak bermotor. Kendaraan bermotor terdiri dari kendaraan roda empat dan roda dua, sedangkan kendaraan tidak bermotor meliputi sepeda dan dokar. Pada umumnya alat transportasi tersebut meningkat jumlahnya, kecuali dokar yang mengalami penurunan dikarenakan adanya sudah kalah bersaing dengan transportasi lain yang lebih praktis yang dibutuhkan oleh masyarakat.

Sarana komunikasi sebagai sebuah sarana yang digunakan untuk mendistribusikan sebuah informasi sangat berperan penting bagi kehidupan masyarakat. Untuk sarana komunikasi tersedia media radio, televisi dan kantor pos, kecuali sarana telepon hanya beberapa rumah tangga dan perkantoran yang menggunakan. Secara keseluruhan penggunaan alat komunikasi antara lain telepon selular (handphone) semakin meningkat, hal ini bisa dilihat dengan makin banyaknya menara telekomunikasi (tower) yang didirikan oleh pihak swasta terlebih di Kecamatan Sumbawa. Sementara warung internet (warnet) justru tidak mengalami perkembangan karena akses internet lebih banyak dilakukan masyarakat langsung melalui handphone. Perubahan ini mempercepat penyerapan informasi dari dalam dan luar negeri menjadi semakin cepat.

Tabel 7.1 Panjang Jalan Menurut Kelurahan, 2019

| Kelurahan | Diaspal | Dikerikil | Tanah | Jumlah |
|----------------|--------------|-------------|-------------|--------------|
| (1) | (2) | (3) | (4) | (5) |
| 1. Lempeh | | | | |
| 2. Samapuin | | | | |
| 3. Brang Bara | | | | |
| 4. Pekat | | | | |
| 5. Seketeng | | | | |
| 6. Bugis | | | | |
| 7. Uma Sima | | | | |
| 8. Brang Biji | | | | |
| SUMBAWA | 41,53 | 8,75 | 1,00 | 51,28 |

Sumber : Dinas Pekerjaan Umum Kabupaten Sumbawa, untuk data panjang jalan Kelurahan tidak tersedia yang ada hanya data per kecamatan

Tabel 7.2 Kondisi Jalan Darat Antar Kelurahan Menurut Kelurahan di Kecamatan Sumbawa, 2019

| | Kelurahan | Jenis Permukaan Jalan | Dapat Dilalui Kendaraan Bermotor Roda 4 atau Lebih |
|----|------------------|------------------------------|---|
| | (1) | (2) | (3) |
| 1. | Lempeh | Aspal | Ya |
| 2. | Samapuin | Aspal | Ya |
| 3. | Brang Bara | Aspal | Ya |
| 4. | Pekat | Aspal | Ya |
| 5. | Seketeng | Aspal | Ya |
| 6. | Bugis | Aspal | Ya |
| 7. | Uma Sima | Aspal | Ya |
| 8. | Brang Biji | Aspal | Ya |

Sumber : BPS, *Pendataan Potensi Desa (Podes) 2019*

Tabel 7.3 Banyaknya Kelurahan Menurut Keberadaan Penerangan Jalan Utama Kelurahan di Kecamatan Sumbawa, 2017, 2018, dan 2019

| Penerangan Jalan Utama | 2017 | 2018 | 2019 |
|--------------------------------------|------|------|------|
| (1) | (2) | (3) | (4) |
| Sumber Penerangan Jalan Utama | | | |
| Listrik Pemerintah | √ | √ | √ |
| Listrik Non Pemerintah | - | - | - |
| Non Listrik | - | - | - |

Catatan:

Sumber: BPS, *Pendataan Potensi Desa (Podes) 2017, 2018, dan 2019*

Tabel 7.4 Sarana Transportasi Antar Kelurahan Menurut Kelurahan di Kecamatan Sumbawa, 2019

| | Kelurahan | Jenis Transportasi | Keberadaan Angkutan Umum |
|----|------------|--------------------|--------------------------|
| | (1) | (2) | (3) |
| 1. | Lempeh | Darat | Ada |
| 2. | Samapuin | Darat | Ada |
| 3. | Brang Bara | Darat | Ada |
| 4. | Pekat | Darat | Ada |
| 5. | Seketeng | Darat | Ada |
| 6. | Bugis | Darat | Ada |
| 7. | Uma Sima | Darat | Ada |
| 8. | Brang Biji | Daratju | Ada |

Sumber : BPS, Pendataan Potensi Desa (Podes) 2019

Tabel 7.5 Jumlah Menara dan Operator Layanan Komunikasi Telepon Seluler serta Kondisi Sinyal Telepon Seluler Menurut Kelurahan di Kecamatan Sumbawa, 2019

| Kelurahan | Jumlah Menara Telepon Seluler (BTS) | Jumlah Operator Layanan Komunikasi Telepon Seluler Yang Menjangkau di Kelurahan | Kondisi Sinyal Telepon Seluler di Sebagian Besar Wilayah Kelurahan |
|----------------|-------------------------------------|---|--|
| (1) | (2) | (3) | (4) |
| 1. Lempeh | 2 | 2 | Sangat Kuat |
| 2. Samapuin | 3 | 2 | Sangat Kuat |
| 3. Brang Bara | 5 | 2 | Sangat Kuat |
| 4. Pekat | 2 | 2 | Sangat Kuat |
| 5. Seketeng | 6 | 2 | Sangat Kuat |
| 6. Bugis | 3 | 2 | Sangat Kuat |
| 7. Uma Sima | 5 | 2 | Sangat Kuat |
| 8. Brang Biji | 8 | 2 | Sangat Kuat |
| SUMBAWA | 34 | 16 | Sangat Kuat |

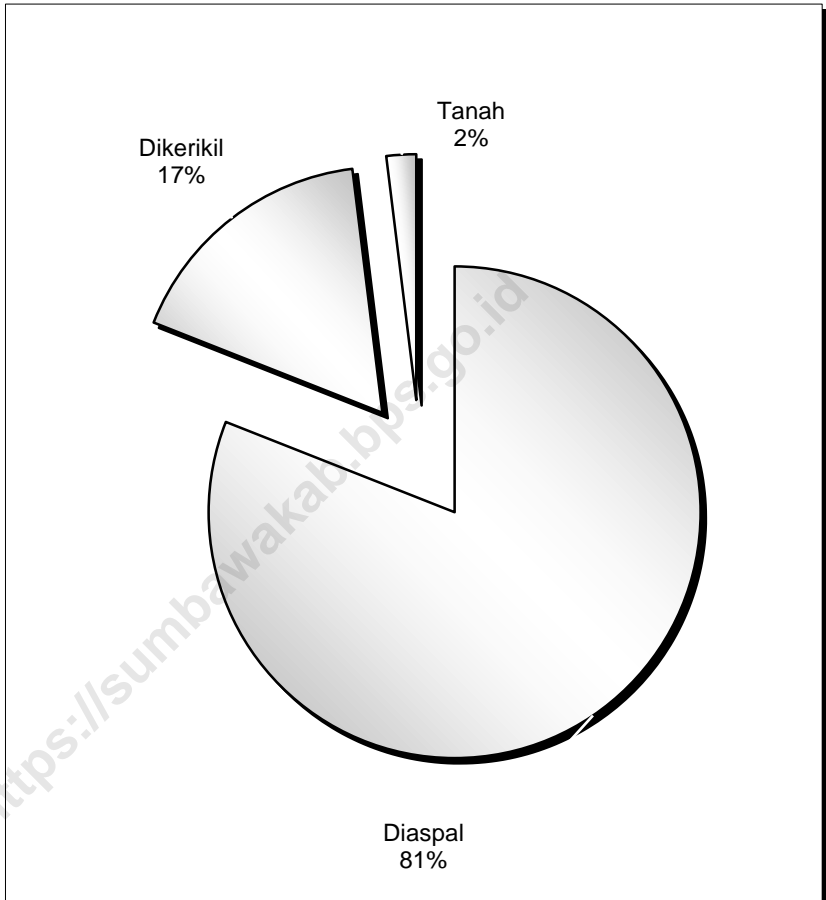
Sumber : BPS, *Pendataan Potensi Desa (Podes)*, 2019

Tabel 7.6 Keberadaan Kantor Pos/Pos Pembantu/Rumah Pos dan Perusahaan/Agen Jasa Ekspedisi Swasta Menurut Kelurahan di Kecamatan Sumbawa, 2019

| | Kelurahan | Kantor Pos/Pos Pembantu/Rumah Pos | Perusahaan/Agen Ekspedisi Swasta |
|----|------------------|--|---|
| | (1) | (2) | (3) |
| 1. | Lempeh | Ada | Ada |
| 2. | Samapuin | Tidak Ada | Tidak Ada |
| 3. | Brang Bara | Tidak Ada | Tidak Ada |
| 4. | Pekat | Tidak Ada | Tidak Ada |
| 5. | Seketeng | Ada | Tidak Ada |
| 6. | Bugis | Tidak Ada | Ada |
| 7. | Uma Sima | Tidak Ada | Ada |
| 8. | Brang Biji | Tidak Ada | Ada |

Sumber : BPS, *Pendataan Potensi Desa (Podes) 2019*

Gambar 8 Proporsi Panjang Jalan Di Kecamatan Sumbawa Tahun 2019





VIII. PERDAGANGAN, KEUANGAN DAN HARGA

<https://suripkab.bps.go.id>

BAB VIII

PERDAGANGAN, KEUANGAN DAN HARGA

Pembangunan daerah merupakan bagian integral dari pembangunan nasional yang mempunyai tujuan meningkatkan taraf hidup dan kesejahteraan rakyat di daerah. Pelaksanaan pembangunan harus seimbang untuk mengatasi masalah kesejangan dan iklim globalisasi yang berimplikasi kepada daerah untuk melaksanakan percepatan pembangunan ekonomi daerah secara terfokus. Disamping itu, mengingat pembangunan memerlukan pembiayaan untuk kelancaran pelaksanaannya, maka diperlukan perencanaan dan pengelolaan APBD yang senantiasa didasarkan pada prinsip efisiensi, efektivitas dan optimalisasi pemanfaatan berbagai sumber.

Selain sektor perdagangan dan industri, sektor peternakan dan pertanian juga merupakan penunjang pertumbuhan perekonomian daerah guna mendukung pelaksanaan pembangunan daerah. Gambaran harga ternak di Kecamatan Sumbawa selama tahun 2019 merupakan gambaran pergerakan perekonomian di suatu daerah. Hewan ternak yang tercakup sebanyak 9 jenis yang terdiri dari ternak besar, ternak kecil dan unggas antara lain kerbau, sapi, kuda, kambing, biri-biri, ayam kampung, ayam ras, bebek dan itik serta banyaknya sarana dan prasarana perekonomian yang ada di suatu daerah dapat pula digunakan sebagai tolak ukur kemajuan pergerakan ekonomi masyarakat, yang dapat dilihat dalam tabel 8.1.

Tabel 8.1 Banyaknya Sarana dan Prasarana Ekonomi Menurut Kelurahan dan Jenisnya di Kecamatan Sumbawa, 2019

| Kelurahan | Kelompok Pertokoan | Pasar dengan Bangunan Permanen | Pasar dengan Bangunan Semi Permanen | Pasar Tanpa Bangunan |
|----------------|--------------------|--------------------------------|-------------------------------------|----------------------|
| (1) | (2) | (3) | (4) | (5) |
| 1. Lempeh | - | - | - | - |
| 2. Samapuin | - | - | - | - |
| 3. Brang Bara | 1 | 1 | - | - |
| 4. Pekat | - | - | - | - |
| 5. Seketeng | 1 | - | - | - |
| 6. Bugis | - | - | - | - |
| 7. Uma Sima | - | - | - | - |
| 8. Brang Biji | - | 1 | - | - |
| SUMBAWA | 2 | 2 | - | - |

Lanjutan Tabel 8.1

| Kelurahan | Minimarket /Swalayan ¹ | Toko/Warung Kelontong | Restoran/Rumah Makan |
|----------------|-----------------------------------|-----------------------|----------------------|
| (1) | (2) | (3) | (4) |
| 1. Lempeh | 6 | 78 | 2 |
| 2. Samapuin | 1 | 53 | 4 |
| 3. Brang Bara | 6 | 134 | 4 |
| 4. Pekat | 3 | 124 | 1 |
| 5. Seketeng | 4 | 245 | 7 |
| 6. Bugis | 6 | 167 | 6 |
| 7. Uma Sima | 5 | 75 | 3 |
| 8. Brang Biji | 4 | 145 | 4 |
| SUMBAWA | 35 | 1.021 | 31 |

Lanjutan Tabel 8.1

| Kelurahan | Warung/Kedai Makanan | Hotel | Hotel/Motel/Losmen/Wisma |
|----------------|----------------------|-----------|--------------------------|
| (1) | (2) | (3) | (4) |
| 1. Lempeh | 25 | 5 | - |
| 2. Samapuin | 35 | 1 | - |
| 3. Brang Bara | 31 | - | 1 |
| 4. Pekat | 28 | 2 | - |
| 5. Seketeng | 77 | 0 | 0 |
| 6. Bugis | 115 | 4 | 3 |
| 7. Uma Sima | 13 | 3 | - |
| 8. Brang Biji | 42 | 2 | - |
| SUMBAWA | 366 | 17 | 4 |

Catatan :

Sumber : BPS, Pendataan Potensi Desa (Podes) 2019

Tabel 8.2 Banyaknya Sarana Lembaga Keuangan Yang Beroperasi Menurut Kelurahan dan Jenisnya di Kecamatan Sumbawa, 2019

| Kelurahan | Bank Umum Pemerintah | Bank Umum Swasta | Bank Perkreditan Rakyat |
|----------------|----------------------|------------------|-------------------------|
| (1) | (2) | (3) | (4) |
| 1. Lempeh | 3 | 1 | 1 |
| 2. Samapuin | - | - | - |
| 3. Brang Bara | 2 | - | - |
| 4. Pekat | - | - | 2 |
| 5. Seketeng | 5 | 3 | - |
| 6. Bugis | 2 | 3 | 1 |
| 7. Uma Sima | - | - | - |
| 8. Brang Biji | 1 | - | 1 |
| SUMBAWA | 13 | 7 | 5 |

Catatan :

Sumber : BPS, Pendataan Potensi Desa (Podes) 2019

Tabel 8.3 Banyaknya Koperasi Yang Masih Aktif Menurut Kelurahan dan Jenis Koperasi di Kecamatan Sumbawa, 2019

| Kelurahan | Koperasi Unit Desa (KUD) | Koperasi Industri Kecil dan Kerajinan Rakyat (Kopinkra) | Koperasi Simpan Pinjam (Kospin) | Koperasi Lainnya |
|----------------|--------------------------|---|---------------------------------|------------------|
| (1) | (2) | (3) | (4) | (5) |
| 1. Lempeh | - | - | - | 9 |
| 2. Samapuin | - | - | 1 | 3 |
| 3. Brang Bara | 1 | - | - | 3 |
| 4. Pekat | - | - | - | 5 |
| 5. Seketeng | - | - | 2 | 13 |
| 6. Bugis | - | - | - | 4 |
| 7. Uma Sima | - | - | 1 | 17 |
| 8. Brang Biji | - | - | - | 8 |
| SUMBAWA | 1 | - | 4 | 62 |

Catatan :

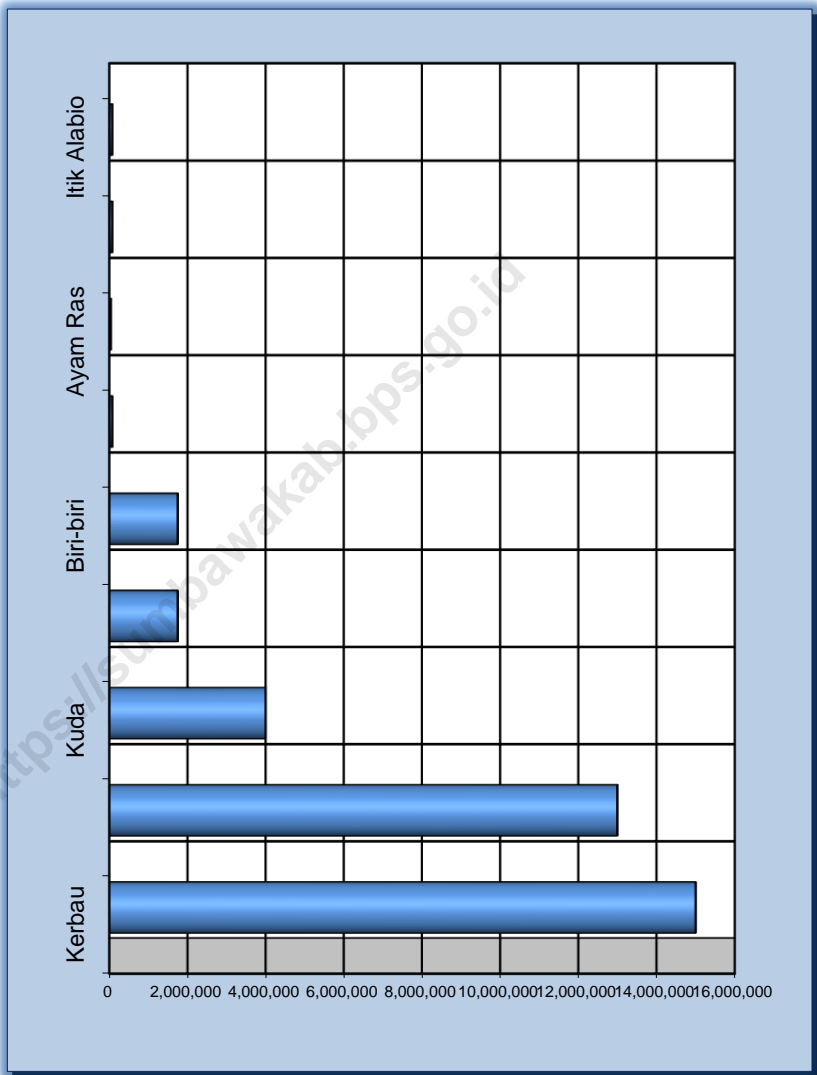
Sumber : BPS, Pendataan Potensi Desa (Podes) 2019

Tabel 8.1 Rata-Rata Harga Ternak di Wilayah Kecamatan Sumbawa Dirinci Menurut Jenis Ternak Tahun 2019 (Rp)

| Jenis Ternak | Kualitas | Berat | Harga Rata-rata |
|----------------|----------|--------|-----------------|
| (1) | (2) | (3) | (4) |
| 1. Kerbau | Lokal | 500 Kg | 15 000 000 |
| 2. Sapi | Lokal | 300 Kg | 13 000 000 |
| 3. Kuda | Lokal | 200 Kg | 4 000 000 |
| 4. Kambing | Kacang | 50 Kg | 1 750 000 |
| 5. Biri – biri | Lokal | 50 Kg | 1 750 000 |
| 6. Ayam | Kampung | 1,5 Kg | 75 000 |
| 7. Ayam Ras | Potong | 1 Kg | 40 000 |
| 8. Bebek | Lokal | 1,2 Kg | 75 000 |
| 9. Itik | Alabio | - | 75 000 |

Sumber : Koordinator Statistik Kecamatan Sumbawa

Gambar 9 Rata-rata Harga Ternak Besar dan Kecil di Kecamatan Sumbawa Tahun 2019



DATA

MENCERDASKAN BANGSA



**BADAN PUSAT STATISTIK
KABUPATEN SUMBAWA**

Jalan Durian No. 70 Sumbawa Besar
Telp. : 0371- 21047 / Fax : 0371- 2629045

E-mail : bps5204@bps.go.id Web : sumbawakab.bps.go.id

ISBN 978-602-5567-99-5



9 786025 567995