

Katalog: 1102001.3513180



Kecamatan

Maron Dalam Angka

2022



**BADAN PUSAT STATISTIK
KABUPATEN PROBOLINGGO**



Kecamatan

Maron Dalam Angka

2022

Kecamatan Maron Dalam Angka 2022

ISSN :

No. Publikasi : 35130.2211

Katalog : 1102001.3513240

Ukuran Buku : 14,8 cm x 21 cm

Jumlah Halaman : xx + 128 halaman

Naskah :

Badan Pusat Statistik Kabupaten Probolinggo

Penyunting :

Seksi Integrasi Pengolahan dan Diseminasi Statistik

Badan Pusat Statistik Kabupaten Probolinggo

Perancang Sampul :

Seksi Integrasi Pengolahan dan Diseminasi Statistik

Badan Pusat Statistik Kabupaten Probolinggo

Ilustrasi Kover : Wisata Dam Wolu (8)

Diterbitkan oleh :

Badan Pusat Statistik Kabupaten Probolinggo

Dilarang mengumumkan, mendistribusikan, mengomunikasikan, dan/ atau menggandakan sebagian atau seluruh isi buku ini untuk tujuan komersial tanpa izin tertulis dari Badan Pusat Statistik Kabupaten Probolinggo

TIM PENYUSUN

Penanggung Jawab Umum : Thomas Wunang Tjahjo, M.Sc., M.Eng

Koordinator Teknis : Rony Hadiyanto, SST

Penyusun Naskah : Dicky Dita Firmansyah, SST, M.Ec, Dev

Tata Letak : Fungsi IPDS

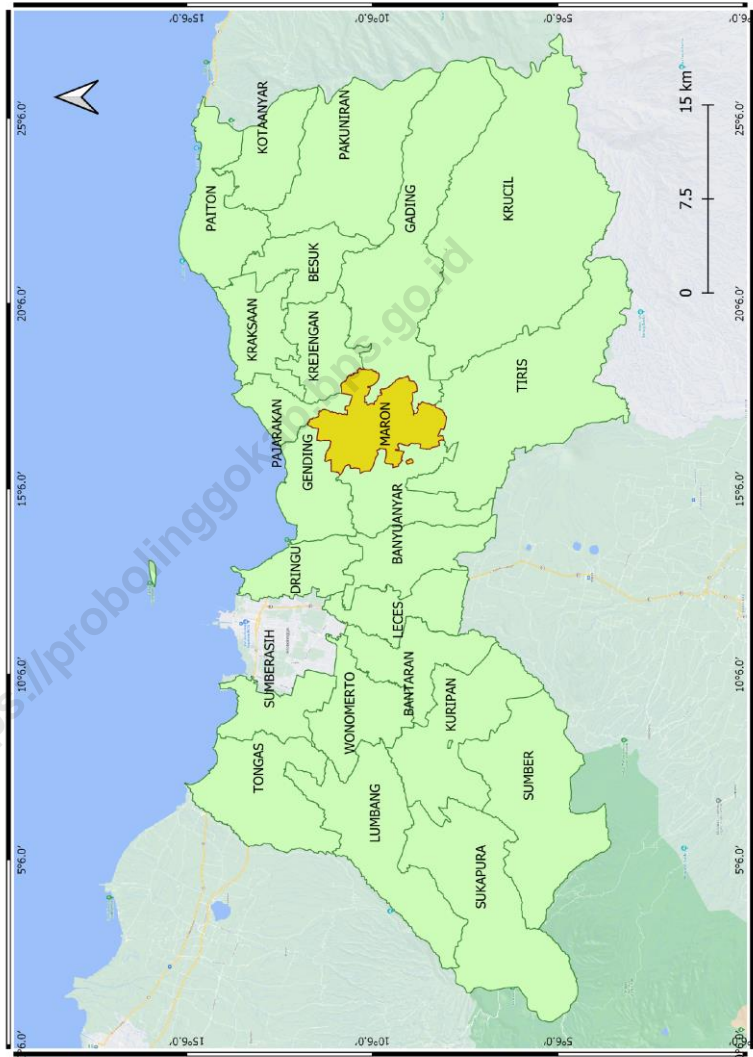
Pengolah Data : Wahyu Razi Indrawan, SST

Gambar Kulit : Wahyu Razi Indrawan, SST.

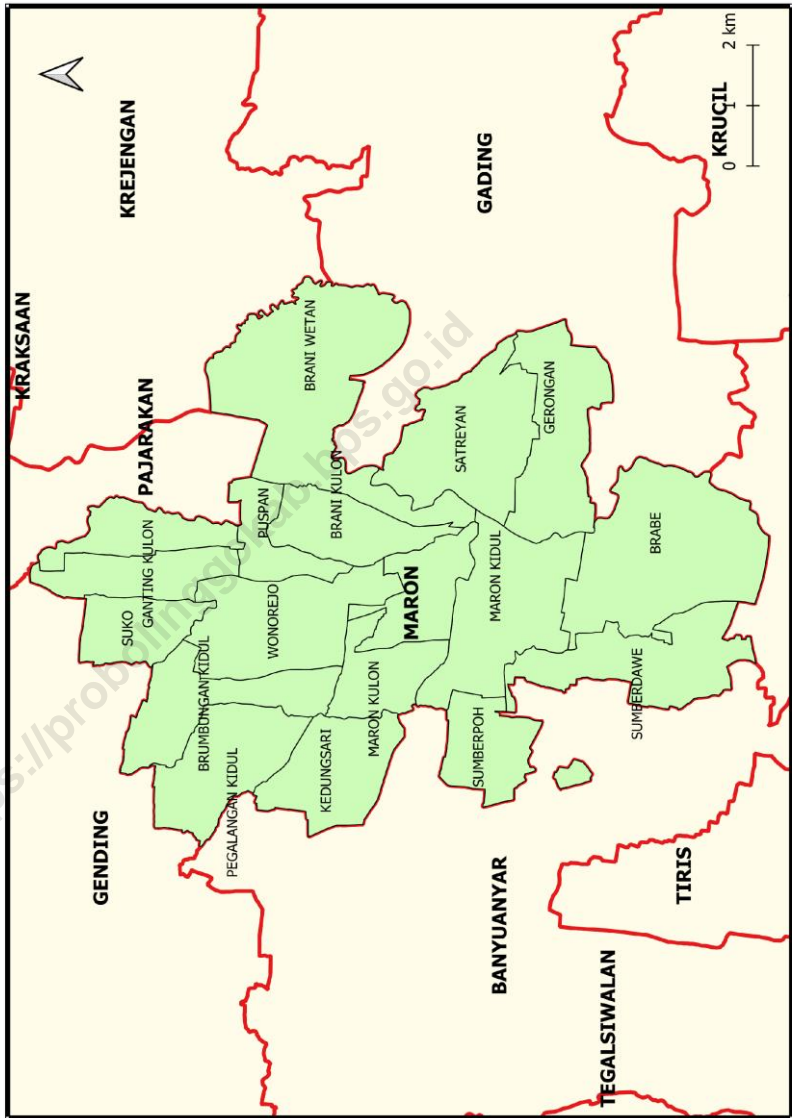
Infografis : Wisnu Ramadhan, SST.

Penyunting : Dicky Dita Firmansyah, SST, M.Ec, Dev

PETA WILAYAH KECAMATAN MARON DALAM KABUPATEN PROBOLINGGO



PETA WILAYAH KECAMATAN MARON





KATA PENGANTAR

Kecamatan Maron Dalam Angka 2022 merupakan publikasi tahunan yang diterbitkan oleh BPS Kabupaten Probolinggo. Disadari bahwa publikasi ini belum sepenuhnya memenuhi harapan pihak pemakai data khususnya para perencana, namun diharapkan dapat membantu melengkapi penyusunan rencana pembangunan di Kecamatan Maron.

Publikasi ini dapat terwujud berkat kerja sama dan bantuan dari berbagai pihak baik instansi pemerintah maupun swasta. Kepada semua pihak yang telah memberikan bantuan disampaikan penghargaan dan terima kasih yang sebesar - besarnya.

Walaupun publikasi ini telah disiapkan sebaik-baiknya, namun disadari masih ada kekurangan dan kesalahan yang terjadi. Untuk perbaikan publikasi ini, tanggapan dan saran yang bersifat konstruktif dari para pemakai sangat diharapkan.

Probolinggo, September 2022
Plt. Kepala Badan Pusat Statistik
Kabupaten Probolinggo

Thomas Wunang Tjahjo, M.Sc., M.Eng

DAFTAR ISI

	Halaman
Kata Pengantar	ix
Daftar Isi.....	xi
Daftar Tabel	xiii
1. Geografis dan Iklim	1
2. Sosial dan Kesejahteraan	9
3. Pertanian, Kehutanan, Peternakan, dan Perikanan.....	57
4. Pemerintahan	79
5. Kependudukan	89
6. Industri dan Energi.....	97
7. Perdagangan	105
8. Transportasi dan Komunikasi.....	115
9. Keuangan Daerah.....	123

DAFTAR TABEL

	Halaman
1. Geografi dan Iklim	
1.1 Geografi	5
1.1.1 Batas Wilayah Kecamatan Maron, 2021	5
1.1.2 Luas Wilayah Desa dan Persentase Terhadap Luas Kecamatan di Kecamatan Maron, 2021	6
1.1.3 Letak Desa di Kecamatan Maron, 2021	7
1.2 Iklim	8
1.2.1 Jumlah Curah Hujan, Hari Hujan, Curah Hujan Terbesar, Curah Hujan Terkecil dan Rata Rata Curah Hujan menurut Bulan dan Nama Stasiun di Kecamatan Maron, 2021.....	8
2. Sosial dan Kesejahteraan	
2.1 Pendidikan	13
2.1.1 Banyaknya Sekolah Dasar (SD) menurut Desa di Kecamatan Maron, 2021.....	13
2.1.2 banyaknya Madrasah Ibtidaiyah (MI) menurut Desa di Kecamatan Maron, 2021	14
2.1.3 Banyaknya Sekolah Menengah Pertama (SMP) menurut Desa di Kecamatan Maron, 2021	15
2.1.4 Banyaknya Madrasah Tsanawiyah (MTs) menurut Desa di Kecamatan Maron, 2021.....	16
2.1.5 Banyaknya Sekolah Menengah Atas (SMA) menurut Desa di Kecamatan Maron, 2021.....	17
2.1.6 Banyaknya Madrasah Aliyah (MA) menurut Desa di Kecamatan Maron, 2021.....	18
2.1.7 Banyaknya Sekolah Menengah Kejuruan (SMK) menurut Desa di Kecamatan Maron, 2021	19
2.1.8 Banyaknya Akademi/ Perguruan Tinggi menurut Desa di Kecamatan Maron, 2021.....	20
2.1.9 Kemudahan untuk mencapai Sarana Pendidikan Terdekat Bagi Desa yang Tidak Ada Sarana Pendidikan di Kecamatan Maron, 2021	21
2.2 Kesehatan	23
2.2.1 Banyaknya Sarana Kesehatan menurut Desa dan Jenis Sarana Kesehatan di Kecamatan Maron, 2021	23

2.2.2	Kemudahan untuk Mencapai Sarana Kesehatan Terdekat Bagi Desa yang Tidak Ada Sarana Kesehatan menurut Desa dan Jenis Sarana Kesehatan di Kecamatan Maron, 2021	25
2.2.3	Banyaknya Warga Penderita Gizi Buruk menurut Desa di Kecamatan Maron, 2021.....	27
2.2.4	10 Penyakit Rawat Jalan Terbanyak Berdasarkan Jumlah Kasus di Puskesmas Maron, 2021	28
2.2.5	Jumlah Pasangan Usia Subur (PUS) dan Wanita Usia Subur (WUS) di Kecamatan Maron, 2021.....	29
2.2.6	Jumlah Peserta KB Baru menurut Jenis Alat Kontrasepsi dan Desa di Kecamatan Maron, 2021.....	30
2.2.7	Jumlah Peserta KB Aktif menurut Jenis Alat Kontrasepsi dan Desa di Kecamatan Maron, 2021.....	31
2.2.8	Jumlah Tenaga Kesehatan menurut Desa/Kelurahan di Kecamatan Maron, 2021.....	32
2.2.9	Jumlah Lahir Hidup, Lahir Mati, Kematian Ibu dan Kematian Bayi (Di luar Lahir Mati) menurut Desa/Kelurahan di Kecamatan Maron, 2021.....	33
2.3	Agama	34
2.3.1	Jumlah Penduduk menurut Desa dan Agama yang Dianut di Kecamatan Maron, 2021.....	34
2.3.2	Jumlah Tempat Peribadatan menurut Jenis Tempat Peribadatan dan Desa di Kecamatan Maron, 2021	35
2.3.3	Jumlah Penduduk yang Melaksanakan Ibadah Haji menurut Desa di Kecamatan Maron, 2021.....	37
2.3.4	Jumlah Peristiwa Nikah menurut Jenis Kelamin dan Pendidikan Terakhir yang Ditamatkan Di Kecamatan Maron, 2021	38
2.3.5	Jumlah Peristiwa Nikah menurut Jenis Kelamin dan Interval Umur Di Kecamatan Maron, 2021	39
2.3.6	Jumlah Perceraian menurut Faktor Penyebab Perceraian di Kecamatan Maron, 2021.....	40
2.3.7	Jumlah Cerai Talak dan Cerai Gugat menurut Desa di Kecamatan Maron, 2021.....	41
2.3.8	Jumlah Pondok Pesantren menurut Desa/Kelurahan Di Kecamatan Maron, 2021.....	42
2.4	Sosial Lainnya	43
2.4.1	Jumlah Keluarga Penerima Manfaat (KPM) Bantuan Langsung Tunai (BLT) menurut Desa di Kecamatan Maron, 2021	43

2.4.2	Jumlah Keluarga Penerima Manfaat (KPM) Data Bayar Program Keluarga Harapan (PKH) per Bulan di Kecamatan Maron, 2021	44
2.4.3	Jumlah Keluarga Penerima Manfaat (KPM) Program Sembako per Bulan di Kecamatan Maron, 2021.....	45
2.4.4	Banyaknya Desa/Kelurahan menurut Penggunaan Fasilitas Tempat Buang Air Besar Sebagian Besar Keluarga di Kecamatan Maron, 2019, 2020, 2021	46
2.4.5	Banyaknya Kejadian Bencana Alam menurut Desa/Kelurahan dan Jenis Bencana Alam di Kecamatan Maron, 2021.....	47
2.4.6	Banyaknya Korban Jiwa Akibat Bencana Alam menurut Desa dan Jenis Bencana Alam di Kecamatan Maron, 2021.....	50
2.4.7	Keberadaan Fasilitas/ Upaya Antisipasi/ Mitigasi Bencana Alam menurut Desa/Kelurahan di Kecamatan Maron, 2021.....	53
2.4.8	Banyaknya Desa/Kelurahan yang Memiliki Kelompok Kegiatan Olahraga menurut Jenis Olahraga dan Ketersediaan Fasilitas/ Lapangan Olahraga di Kecamatan Maron, 2021	55
2.4.9	Jumlah Tindak Kejahatan Yang Dilaporkan dan Yang Diselesaikan di Polsek Maron, 2021.....	56
3. Pertanian, Kehutanan, Peternakan, dan Perikanan		
3.1	Tanaman Pangan	63
3.1.1	Luas Panen, Produktivitas, dan Produksi Komoditas Tanaman Pangan menurut Jenis Komoditas di Kecamatan Maron, 2021.....	63
3.2	Hortikultura	64
3.2.1	Luas Panen dan Produksi Tanaman Sayuran dan Buah Semusim menurut Jenis Komoditas di Kecamatan Maron 2020 dan 2021.....	64
3.2.2	Produksi Buah-buahan dan Sayuran Tahunan menurut Jenis Komoditas di Kecamatan Maron, 2021	66
3.2.3	Luas Panen dan Produksi Tanaman Biofarmaka menurut Jenis Komoditas di Kecamatan Maron, 2021	68
3.2.4	Luas Panen Tanaman Hias menurut Jenis Komoditas di Kecamatan Maron, 2019 dan 2021	69
3.2.5	Produksi Tanaman Hias menurut Jenis Komoditas di Kecamatan Maron, 2019 dan 2021	71
3.3	Perkebunan	73
3.3.1	Luas Areal dan Produksi Komoditas Tanaman Perkebunan menurut Jenis Komoditas di Kecamatan Maron, 2021	73
3.4	Kehutanan	74

3.4.1	Luas Kawasan Hutan di Kecamatan Maron, 2021.....	74
3.5	Peternakan	75
3.5.1	Populasi Ternak menurut Jenis Ternak dan Jenis Kelamin di Kecamatan Maron, 2021.....	75
3.5.2	Populasi Unggas menurut Jenis Unggas di Kecamatan Maron, 2021.....	76
3.6	Perikanan	77
3.6.1	Jumlah Rumah Tangga Perikanan Budidaya menurut Jenis Budidaya di Kecamatan Maron, 2021	77
3.6.2	Produksi Perikanan Tangkap dan Perikanan Budidaya menurut Jenis Perikanan Tangkap dan Perikanan Budaya di Kecamatan Maron, 2021.....	78
4.	Pemerintahan	
4.1	Wilayah Administrasi	83
4.1.1	Jumlah Rukun Tetangga (RT), Rukun Warga (RW), dan Dusun menurut Desa di Kecamatan Maron, 2021	83
4.2	Sumber Daya Manusia	84
4.2.1	Nama-Nama Muspika dan Kepala Desa/Lurah di Kecamatan Maron, 2021.....	84
4.2.2	Jumlah Pegawai Negeri Sipil (PNS) menurut Tingkat Pendidikan dan Jenis Kelamin di Kecamatan Maron, 2021	85
4.2.3	Jumlah Pegawai Negeri Sipil (PNS) menurut Tingkat Kepangkatan dan Jenis Kelamin di Kecamatan Maron, 2021	86
4.2.4	Jumlah Pegawai Negeri Sipil (PNS) menurut Dinas/Instansi Pemerintah dan Jenis Kelamin di Kecamatan Maron, 2021	87
4.2.5	Jumlah Pegawai Negeri (PNS) menurut Umur dan Jenis Kelamin di Kecamatan Maron, 2021.....	88
5.	Kependudukan	
5.1	Jumlah Penduduk, Persentase Penduduk, dan Rasio Jenis Kelamin menurut Desa di Kecamatan Maron, September 2021	93
5.2	Jumlah Kepala Keluarga menurut Jenis Kelamin dan Desa di Kecamatan Maron, 2021.....	95
5.3	Jumlah Kelahiran, Migrasi Masuk dan Migrasi Keluar menurut Desa di Kecamatan Maron, 2021	96
6.	Industri dan Energi	

6.1	Banyaknya Keluarga menurut Desa/Kelurahan dan Jenis Pengguna Listrik di Kecamatan Maron, 2021	101
6.2	Banyaknya Desa/Kelurahan menurut Keberadaan Penerangan Jalan Utama Desa/Kelurahan di Kecamatan Maron, 2019, 2020, 2021	102
6.3	Banyaknya Desa/Kelurahan menurut Jenis Bahan Bakar Untuk Memasak yang Digunakan Oleh Sebagian Besar Keluarga di Kecamatan Maron, 2021	103
6.4	Banyaknya Desa/Kelurahan menurut Sumber Air Minum Sebagian Besar Keluarga di Kecamatan Maron, 2019, 2020, 2021.....	104
7.	Perdagangan	
7.1	Banyaknya Sarana dan Prasarana Ekonomi menurut Desa/Kelurahan dan Jenisnya di Kecamatan Maron, 2021	109
7.2	Banyaknya Sarana Lembaga Keuangan yang Beroperasi menurut Desa/Kelurahan dan Jenisnya di Kecamatan Maron, 2021	112
7.3	Banyaknya Koperasi yang Masih Aktif menurut Desa/Kelurahan dan Jenis Koperasi di Kecamatan Maron, 2021.....	113
7.4	Banyaknya Embung Desa menurut Desa/Kelurahan di Kecamatan Maron, 2021	114
8.	Transportasi dan Komunikasi	
8.1	Transportasi	
8.1.1	Sarana Transportasi Antar Desa/Kelurahan menurut Desa/Kelurahan di Kecamatan Maron, 2021.....	119
8.1.2	Kondisi Jalan Darat Antar Desa/Kelurahan menurut Desa/Kelurahan di Kecamatan Maron, 2021.....	120
8.2	Komunikasi	
8.2.1	Jumlah Menara dan Operator Layanan Komunikasi Telepon Seluler Serta Kondisi Sinyal Telepon Seluler menurut Desa di Kecamatan Maron, 2021	121
8.2.2	Keberadaan Kantor Pos/ Pos Pembantu/ Rumah Pos dan Perusahaan/ Agen Jasa Ekspedisi Swasta menurut Desa di Kecamatan Maron, 2021	122
9.	Keuangan Daerah	
9.1	Jumlah Anggaran dan Realisasi Anggaran Dana Desa dan Alokasi Dana Desa (ADD) menurut Desa di Kecamatan Maron, 2021	127

Penjelasan Umum

Tanda-tanda, satuan-satuan, dan lain-lainnya yang digunakan dalam publikasi ini adalah sebagai berikut:

1. TANDA-TANDA/*SYMBOLS*

Data tidak tersedia	: ...
Tidak ada atau nol	: –
Data dapat diabaikan	: 0
Tanda deimal	: ,
Data tidak dapat ditampilkan	: NA
Angka perkiraan	: e
Angka sementara	: x
Angka sangat sementara	: xx
Angka diperbaiki	: r

2. SATUAN

barel	: 158,99 liter = $1/6,2898 \text{ m}^3$
hektar (ha)	: 10 000 m ²
kilometer (km)	: 1 000 meter
knot	: 1,8523 km/jam
kuintal	: 100 kg
KWh	: 1 000 Watt <i>hour</i>
MWh	: 1 000 KWh
liter (untuk beras)	: 0,80 kg
ons	: 100 gram
ton	: 1 000 kg

Satuan lain: buah, dus, butir, helai/lembar, kaleng, batang, pulsa, ton kilometer (ton-km), jam, menit, persen (%).

Perbedaan angka di belakang koma disebabkan oleh pembulatan angka.

BAB 1. GEOGRAFIS & IKLIM

Apa batas wilayah **Kecamatan Maron**? Kecamatan Maron memiliki batas:
(Utara) Kec Gending dan Pajarakan; (Selatan) Kec Tiris; (Barat) Kec Banyuanyar; (Timur) Kec Pajarakan, Krenjengan dan Gading.



PENJELASAN TEKNIS

1. Kecamatan Maron merupakan salah satu Kecamatan di Kabupaten Probolinggo yang letaknya berada di bagian selatan Kabupaten Probolinggo.
2. Batas wilayah Kecamatan Maron, disebelah utara berbatasan dengan Kecamatan Gending dan Pajarakan, sebelah timur berbatasan dengan Kecamatan Banyuwangi, sebelah selatan berbatasan dengan Kecamatan Tiris, serta sebelah barat berbatasan dengan Kecamatan Krejengan dan Kecamatan Gading.
3. Kecamatan Maron terdiri dari 18 desa.
4. Desa/Kelurahan Tepi Laut adalah desa/kelurahan yang sebagian atau seluruh wilayahnya bersinggungan langsung dengan laut, baik berupa pantai maupun tebing karang. Satu satunya Desa Yang mempunyai laut / pantai adalah Desa Wringin Anom. Selebihnya tidak memiliki pantai.
5. Desa/Kelurahan bukan tepi laut adalah desa/kelurahan yang wilayahnya tidak bersinggungan langsung dengan laut.

1.1 GEOGRAFI

Tabel 1.1.1 Batas Wilayah di Kecamatan Maron, 2021

No	Batas	Wilayah
(1)	(2)	(3)
1	Utara	Kecamatan Gending dan Pajarakan
2	Timur	Kecamatan Pajarakan, Krejengan, dan Gending
3	Selatan	Kecamatan Tiris
4	Barat	Kecamatan Banyuanyar

Sumber : Kantor Kecamatan

GEOGRAFIS DAN IKLIM

Tabel 1.1.2 Luas Wilayah dan Persentase Terhadap Luas Kecamatan di Kecamatan Maron, 2021

No	Desa	Luas (Km ²)	Persentase Terhadap Luas Kecamatan
(1)	(2)	(3)	(4)
1	Sumberpoh	1,63	3,17
2	Sumberdawe	2,55	4,96
3	Brabe	5,40	10,51
4	Maron Kidul	4,85	9,44
5	Gerongan	3,13	6,09
6	Satreyan	5,00	9,73
7	Brani Wetan	6,73	13,10
8	Brani Kulon	1,79	3,48
9	Maron Wetan	1,72	3,35
10	Maron Kulon	1,71	3,33
11	Kedungsari	2,29	4,46
12	Pegalangan Kidul	2,41	4,69
13	Brumbungan Kidul	2,56	4,98
14	Wonorejo	4,10	7,98
15	Puspan	1,13	2,20
16	Ganting Wetan	1,42	2,76
17	Ganting Kulon	1,62	3,15
18	Suko	1,35	2,63
Kecamatan Maron		51,39	100,00

Sumber : Kantor Kecamatan

Tabel 1.1.3 Letak Desa di Kecamatan Maron, 2021

Nama Desa		Pantai	Bukan Pantai
(1)	(2)	(3)	(4)
1	Sumberpoh	-	✓
2	Sumberdawe	-	✓
3	Brabe	-	✓
4	Maron Kidul	-	✓
5	Gerongan	-	✓
6	Satrean	-	✓
7	Brani Wetan	-	✓
8	Brani Kulon	-	✓
9	Maron Wetan	-	✓
10	Maron Kulon	-	✓
11	Kedungsari	-	✓
12	Pegalangan Kidul	-	✓
13	Brumbungan Kidul	-	✓
14	Wonorejo	-	✓
15	Puspan	-	✓
16	Ganting Wetan	-	✓
17	Ganting Kulon	-	✓
18	Suko	-	✓

Sumber : Kantor Kecamatan Maron

GEOGRAFIS DAN IKLIM

1.2 IKLIM

Jumlah Curah Hujan, Curah Hujan Terbesar, Curah Hujan Terkecil dan Jumlah Hari Hujan menurut Bulan dan Stasiun Pemantau di Kecamatan Maron, 2021

Bulan	Stasiun Pekalen				
	Jumlah Curah Hujan (Mm)	Curah Hujan Terbesar (Mm)	Curah Hujan Terkecil (Mm)	Rata Rata Curah Hujan (Mm)	Jumlah Hari Hujan
(1)	(2)	(3)	(4)	(5)	(6)
Januari	278	48	1	20	14
Februari	539	101	1	27	20
Maret	145	51	2	16	9
April	128	18	1	10	13
Mei	44	22	1	7	6
Juni	118	56	1	12	10
Juli	33	16	8	11	3
Agustus	12	6	1	3	4
September	112	36	1	19	6
Oktober	107	53	9	18	6
November	207	53	2	15	14
Desember	302	79	2	25	12

Sumber : Dinas Pekerjaan Umum dan Penataan Ruang Kabupaten Probolinggo

BAB 2. SOSIAL DAN KESEJAHTERAAN



Jumlah Infrastruktur Pendidikan di Kecamatan Maron



SD Sederajat

58



SMP Sederajat

25



SMA Sederajat

15

Jumlah Infrastruktur Kesehatan di Kecamatan Maron



Rumah Sakit

0



Puskesmas

2

PENJELASAN TEKNIS

1. Pendidikan Dasar atau yang disebut dengan Sekolah Dasar (SD) yaitu Lembaga Pendidikan yang menyelenggarakan program Pendidikan sebagai dasar untuk mempersiapkan bekal dasar yang diperlukan untuk hidup dalam masyarakat berupa pengembangan sikap, pengetahuan, keterampilan dasar serta mempersiapkan siswanya yang dapat maupun tidak dapat melanjutkan pelajarannya ke Lembaga Pendidikan lebih tinggi, untuk menjadi warga negara yang baik.
2. Madrasah Ibtidaiyah (MI) berarti sekolah agama (islam) tingkat dasar. Madrasah Ibtidaiyah memiliki makna yang sama dengan sekolah dasar (SD), namun pengelolaannya dilakukan oleh Kementerian Agama dan bercorak islami. Pendidikan dalam madrasah ibtidaiyah dilakukan selama 6 tahun. Lulusan Madrasah Ibtidaiyah dapat melanjutkan Pendidikan ke tingkat Madrasah Tsanawiyah (MTs) atau sekolah menengah pertama (SMP).
3. Sekolah Menengah Pertama (SMP) merupakan Pendidikan formal pada jenjang Pendidikan dasar. Pendidikan dan pembelajaran di tingkat SMP memberikan penekanan peletakkan pondasi dalam menyiapkan generasi agar menjadi manusia yang mampu menghadapi era yang semakin berat. Menurut Undang-Undang Sistem Pendidikan Nasional no. 20 Tahun 2003 pasal 17 tentang Pendidikan dasar dari sd (Sekolah Dasar), dan SMP (Sekolah Menengah Pertama).
4. Madrasah Tsanawiyah (MTs) adalah jenjang dasar pada pendidikan formal di Indonesia, setara dengan sekolah menengah pertama Adapun pengelolaannya dilakukan oleh Departemen Agama. Pendidikan madrasah tsanawiyah ditempuh dalam waktu 3 tahun.
5. Sekolah Menengah Atas (SMA) adalah jenjang Pendidikan Menengah pada Pendidikan formal di Indonesia setelah lulus Sekolah Menengah Pertama. Sekolah menengah atas ditempuh dalam waktu 3 tahun.

SOSIAL DAN KESEJAHTERAAN

6. Madrasah Aliya (MA) adalah jenjang Pendidikan menengah pada Pendidikan formal di Indonesia yang setara dengan sekolah menengah atas. Pengelolaannya dilakukan oleh Kementerian Agama. Jenjang kelas dalam waktu tempuh Madrasah Aliyah sama seperti sekolah menengah atas.
7. Pendidikan menengah kejuruan atau Sekolah Menengah Kejuruan (SMK) yakni Pendidikan pada jenjang pendidikan menengah yang mengutamakan pengembangan kemampuan siswa untuk melaksanakan jenis pekerjaan tertentu. Pendidikan menengah kejuruan mengutamakan penyiapan siswa untuk memasuki lapangan kerja serta mengembangkan sikap profesional. Sesuai dengan tujuannya, sekolah menengah kejuruan menyelenggarakan program-program Pendidikan yang disesuaikan dengan jenis-jenis lapangan kerja (Peraturan Pemerintah Nomor 29 Tahun 1990).
8. Akademi atau Perguruan Tinggi yakni jenjang Pendidikan tinggi yang mencangkup program
9. Pendidikan diploma, sarjana, magister, spesialis, dan doctor yang diselenggarakan oleh perguruan tinggi. Perguruan tinggi dapat berbentuk akademi, politeknik, institute maupun universitas.
10. Kemudahan Untuk Mencapai ke Sarana Lembaga Pendidikan Terdekat yakni dengan persepsi kepala desa/lurah atau perangkat desa/kelurahan tentang kemudahan untuk mencapai Lembaga Pendidikan serupa dengan memperhitungkan sarana atau alat transportasi yang digunakan/dipakai. Jika tidak ada Lembaga Pendidikan dan tidak tersedia transportasi umum isikan apakah bisa ditempuh dengan berjalan kaki kurang dari 4 jam untuk PP.
11. Sarana Kesehatan yakni tempat yang digunakan untuk menyelenggarakan upaya Kesehatan. Poliklinik adalah sarana Kesehatan/bangunan yang dipakai untuk pelayanan berobat jalan. Biasanya dikelola oleh swasta atau organisasi keagamaan tertentu. Balai pengobatan adalah tempat pemeriksaan Kesehatan dibawah pengawasan mantri Kesehatan.

2.1 PENDIDIKAN

Tabel 2.1.1 Banyaknya Sekolah Dasar (SD) Menurut Desa/Kelurahan di Kecamatan Maron, 2021

	Desa/Kelurahan	Negeri	Swasta	Jumlah
	(1)	(2)	(3)	(4)
1	Sumberpoh	1	-	1
2	Sumberdawe	1	-	1
3	Brabe	2	-	2
4	Maron Kidul	2	-	2
5	Gerongan	1	-	1
6	Satreyan	3	-	3
7	Brani Wetan	2	-	2
8	Brani Kulon	1	-	1
9	Maron Wetan	2	-	2
10	Maron Kulon	2	-	2
11	Kedungsari	1	-	1
12	Pegalangan Kidul	1	-	1
13	Brumbungan Kidul	1	-	1
14	Wonorejo	3	-	3
15	Puspan	1	-	1
16	Ganting Wetan	1	-	1
17	Ganting Kulon	1	-	1
18	Suko	1	1	2
	Maron	27	1	28

Sumber : BPS, Pendataan Potensi Desa (Podes) 2021

SOSIAL DAN KESEJAHTERAAN

Tabel 2.1.2 Banyaknya Madrasah Ibtidaiyah (MI) Menurut Desa/Kelurahan di Kecamatan Maron, 2021

	Desa/Kelurahan	Negeri	Swasta	Jumlah
	(1)	(2)	(3)	(4)
1	Sumberpoh	-	2	2
2	Sumberdawe	-	3	3
3	Brabe	-	1	1
4	Maron Kidul	-	3	3
5	Gerongan	-	-	-
6	Satreyan	-	3	3
7	Brani Wetan	-	2	2
8	Brani Kulon	1	1	2
9	Maron Wetan	-	1	1
10	Maron Kulon	-	2	2
11	Kedungsari	-	2	2
12	Pegalangan Kidul	-	3	3
13	Brumbungan Kidul	-	-	-
14	Wonorejo	-	2	2
15	Puspan	-	1	1
16	Ganting Wetan	-	-	-
17	Ganting Kulon	-	1	1
18	Suko	-	1	1
	Maron	1	28	29

Sumber : BPS, Pendataan Potensi Desa (Podes) 2021

Tabel 2.1.3 Banyaknya Sekolah Menengah Pertama (SMP) Menurut Desa/Kelurahan di Kecamatan Maron, 2021

	Desa/Kelurahan	Negeri	Swasta	Jumlah
	(1)	(2)	(3)	(4)
1	Sumberpoh	-	-	-
2	Sumberdawe	-	1	1
3	Brabe	-	1	1
4	Maron Kidul	-	1	1
5	Gerongan	-	-	-
6	Satreyan	-	-	-
7	Brani Wetan	-	1	1
8	Brani Kulon	-	2	2
9	Maron Wetan	1	-	1
10	Maron Kulon	1	-	1
11	Kedungsari	-	1	1
12	Pegalangan Kidul	-	1	1
13	Brumbungan Kidul	-	-	-
14	Wonorejo	1	-	1
15	Puspan	-	-	-
16	Ganting Wetan	-	-	-
17	Ganting Kulon	-	-	-
18	Suko	1	-	1
	Maron	4	8	12

Sumber : BPS, Pendataan Potensi Desa (Podes) 2021

SOSIAL DAN KESEJAHTERAAN

Tabel 2.1.4 Banyaknya Madrasah Tsanawiyah (MTs) Menurut Desa/Kelurahan di Kecamatan Maron, 2021

Desa/Kelurahan	Negeri	Swasta	Jumlah
(1)	(2)	(3)	(4)
1 Sumberpoh	-	-	-
2 Sumberdawe	-	1	1
3 Brabe	-	1	1
4 Maron Kidul	-	-	-
5 Gerongan	-	-	-
6 Satreyan	-	1	1
7 Brani Wetan	-	1	1
8 Brani Kulon	-	2	2
9 Maron Wetan	-	1	1
10 Maron Kulon	-	-	-
11 Kedungsari	-	2	2
12 Pegalangan Kidul	-	-	-
13 Brumbungan Kidul	-	-	-
14 Wonorejo	-	1	1
15 Puspan	-	1	1
16 Ganting Wetan	-	-	-
17 Ganting Kulon	-	1	1
18 Suko	-	1	1
Maron	-	13	13

Sumber : BPS, Pendataan Potensi Desa (Podes) 2021

Tabel 2.1.5 Banyaknya Sekolah Menengah Atas (SMA) Menurut Desa/Kelurahan di Kecamatan Maron, 2021

	Desa/Kelurahan	Negeri	Swasta	Jumlah
	(1)	(2)	(3)	(4)
1	Sumberpoh	-	-	-
2	Sumberdawe	-	-	-
3	Brabe	-	-	-
4	Maron Kidul	-	-	-
5	Gerongan	-	-	-
6	Satreyan	-	-	-
7	Brani Wetan	-	-	-
8	Brani Kulon	-	2	2
9	Maron Wetan	1	-	1
10	Maron Kulon	-	-	-
11	Kedungsari	-	-	-
12	Pegalangan Kidul	-	1	1
13	Brumbungan Kidul	-	-	-
14	Wonorejo	-	-	-
15	Puspan	-	-	-
16	Ganting Wetan	-	-	-
17	Ganting Kulon	-	-	-
18	Suko	-	-	-
	Maron	1	3	4

Sumber : BPS, Pendataan Potensi Desa (Podes) 2021

SOSIAL DAN KESEJAHTERAAN

Tabel 2.1.6 Banyaknya Madrasah Aliyah (MA) Menurut Desa/ Kelurahan di Kecamatan Maron, 2021

	Desa/Kelurahan	Negeri	Swasta	Jumlah
	(1)	(2)	(3)	(4)
1	Sumberpoh	-	-	-
2	Sumberdawe	-	2	2
3	Brabe	-	1	1
4	Maron Kidul	-	1	1
5	Gerongan	-	-	-
6	Satreyan	-	1	1
7	Brani Wetan	-	2	2
8	Brani Kulon	-	2	2
9	Maron Wetan	-	1	1
10	Maron Kulon	-	-	-
11	Kedungsari	-	1	1
12	Pegalangan Kidul	-	-	-
13	Brumbungan Kidul	-	-	-
14	Wonorejo	-	2	2
15	Puspan	-	1	1
16	Ganting Wetan	-	-	-
17	Ganting Kulon	-	-	-
18	Suko	-	1	1
	Maron	-	15	15

Sumber : BPS, Pendataan Potensi Desa (Podes) 2021

Tabel 2.1.7 Banyaknya Sekolah Menengah Kejuruan (SMK) Menurut Desa/Kelurahan di Kecamatan Maron, 2021

	Desa/Kelurahan	Negeri	Swasta	Jumlah
	(1)	(2)	(3)	(4)
1	Sumberpoh	-	-	-
2	Sumberdawe	-	-	-
3	Brabe	-	1	1
4	Maron Kidul	-	-	-
5	Gerongan	-	-	-
6	Satreyan	-	-	-
7	Brani Wetan	-	1	1
8	Brani Kulon	-	-	-
9	Maron Wetan	-	-	-
10	Maron Kulon	-	1	1
11	Kedungsari	-	-	-
12	Pegalangan Kidul	-	-	-
13	Brumbungan Kidul	-	-	-
14	Wonorejo	-	-	-
15	Puspan	-	-	-
16	Ganting Wetan	-	-	-
17	Ganting Kulon	-	-	-
18	Suko	-	-	-
	Maron	-	3	3

Sumber : BPS, Pendataan Potensi Desa (Podes) 2021

SOSIAL DAN KESEJAHTERAAN

Tabel 2.1.8 Banyaknya Akademi/Perguruan Tinggi Menurut Desa/Kelurahan di Kecamatan Maron, 2021

	Desa/Kelurahan	Negeri	Swasta	Jumlah
	(1)	(2)	(3)	(4)
1	Sumberpoh	-	-	-
2	Sumberdawe	-	-	-
3	Brabe	-	-	-
4	Maron Kidul	-	-	-
5	Gerongan	-	-	-
6	Satreyan	-	-	-
7	Brani Wetan	-	-	-
8	Brani Kulon	-	-	-
9	Maron Wetan	-	-	-
10	Maron Kulon	-	-	-
11	Kedungsari	-	-	-
12	Pegalangan Kidul	-	-	-
13	Brumbungan Kidul	-	-	-
14	Wonorejo	-	-	-
15	Puspan	-	-	-
16	Ganting Wetan	-	-	-
17	Ganting Kulon	-	-	-
18	Suko	-	-	-
	Maron	-	-	-

Sumber : BPS, Pendataan Potensi Desa (Podes) 2021

Tabel 2.1.9 Kemudahan Untuk Mencapai Sarana Pendidikan Terdekat Bagi Desa/Kelurahan yang Tidak ada Sarana Pendidikan Menurut Desa/Kelurahan dan Jenjang Pendidikan di Kecamatan Maron, 2021

Desa/Kelurahan	SD	MI	SMP	MTs
(1)	(2)	(3)	(4)	(5)
1 Sumberpoh	-	-	Sangat Mudah	Sangat Mudah
2 Sumberdawe	-	-	-	-
3 Brabe	-	-	-	-
4 Maron Kidul	-	-	-	Sangat Mudah
5 Gerongan	-	Sangat Mudah	Sangat Mudah	Sangat Mudah
6 Satreyan	-	-	Sangat Mudah	-
7 Brani Wetan	-	-	-	-
8 Brani Kulon	-	-	-	-
9 Maron Wetan	-	-	-	-
10 Maron Kulon	-	-	-	Sangat Mudah
11 Kedungsari	-	-	-	-
12 Pegalangan Kidul	-	-	-	Sangat Mudah
13 Brumbungan Kidul	-	Sangat Mudah	Sangat Mudah	Sangat Mudah
14 Wonorejo	-	-	-	-
15 Puspan	-	-	Sangat Mudah	-
16 Ganting Wetan	-	Sangat Mudah	Sangat Mudah	Sangat Mudah
17 Ganting Kulon	-	-	Sangat Mudah	-
18 Suko	-	-	-	-

SOSIAL DAN KESEJAHTERAAN

Lanjutan Tabel 2.1.9

Desa/Kelurahan	SMA	MA	SMK	Akademi/ Perguruan Tinggi
(1)	(6)	(7)	(8)	(9)
1 Sumberpoh	Sangat Mudah	Sangat Mudah	Sangat Mudah	Sangat Mudah
2 Sumberdawe	Sangat Mudah	-	Sangat Mudah	Sangat Mudah
3 Brabe	Sangat Mudah	-	-	Sangat Mudah
4 Maron Kidul	Sangat Mudah	-	Sangat Mudah	Sangat Mudah
5 Gerongan	Sangat Mudah	Sangat Mudah	Sangat Mudah	Sangat Mudah
6 Satreyan	Sangat Mudah	-	Sangat Mudah	Sangat Mudah
7 Brani Wetan	Sangat Mudah	-	-	Sangat Mudah
8 Brani Kulon	-	-	Sangat Mudah	Sangat Mudah
9 Maron Wetan	-	-	Sangat Mudah	Sangat Mudah
10 Maron Kulon	Sangat Mudah	Sangat Mudah	-	Sangat Mudah
11 Kedungsari	Sangat Mudah	-	Sangat Mudah	Sangat Mudah
12 Pegalangan Kidul	-	Sangat Mudah	Sangat Mudah	Sangat Mudah
13 Brumbungan Kidul	Sangat Mudah	Sangat Mudah	Sangat Mudah	Sangat Mudah
14 Wonorejo	Sangat Mudah	-	Sangat Mudah	Sangat Mudah
15 Puspan	Sangat Mudah	-	Sangat Mudah	Sangat Mudah
16 Ganting Wetan	Sangat Mudah	Sangat Mudah	Sangat Mudah	Sangat Mudah
17 Ganting Kulon	Sangat Mudah	Sangat Mudah	Sangat Mudah	Sangat Mudah
18 Suko	Sangat Mudah	-	Sangat Mudah	Sangat Mudah

Sumber : BPS, Pendataan Potensi Desa (Podes) 2021

2.2 KESEHATAN

Tabel 2.2.1 Banyaknya Sarana Kesehatan Menurut Desa/Kelurahan dan Jenis Sarana Kesehatan di Kecamatan Maron, 2021

Desa/Kelurahan	Rumah Sakit	Rumah Sakit Bersalin	Poliklinik/Balai Pengobatan
(1)	(2)	(3)	(4)
1 Sumberpoh	-	-	-
2 Sumberdawe	-	-	-
3 Brabe	-	-	-
4 Maron Kidul	-	-	-
5 Gerongan	-	-	-
6 Satreyan	-	-	-
7 Brani Wetan	-	-	-
8 Brani Kulon	-	-	-
9 Maron Wetan	-	-	-
10 Maron Kulon	-	-	-
11 Kedungsari	-	-	-
12 Pegalangan Kidul	-	-	-
13 Brumbungan Kidul	-	-	-
14 Wonorejo	-	-	-
15 Puspan	-	-	-
16 Ganting Wetan	-	-	-
17 Ganting Kulon	-	-	-
18 Suko	-	-	-
Maron	-	-	-

SOSIAL DAN KESEJAHTERAAN

Lanjutan Tabel 2.2.1

Desa/Kelurahan	Puskesmas		Apotek
	Rawat Inap	Tanpa Rawat Inap	
(1)	(5)	(6)	(7)
1 Sumberpoh	-	-	-
2 Sumberdawe	-	-	-
3 Brabe	-	-	-
4 Maron Kidul	-	-	2
5 Gerongan	-	-	-
6 Satreyan	-	-	-
7 Brani Wetan	-	-	-
8 Brani Kulon	-	-	-
9 Maron Wetan	1	-	1
10 Maron Kulon	-	-	-
11 Kedungsari	-	-	-
12 Pegalangan Kidul	-	-	-
13 Brumbungan Kidul	-	-	-
14 Wonorejo	-	-	-
15 Puspan	-	-	-
16 Ganting Wetan	-	-	-
17 Ganting Kulon	-	-	-
18 Suko	-	1	-
Maron	1	1	3

Sumber : BPS, Pendataan Potensi Desa (Podes) 2021

Tabel 2.2.2 Kemudahan Mencapai Sarana Kesehatan Terdekat Bagi Desa/Kelurahan yang Tidak ada Sarana Kesehatan Menurut Desa/Kelurahan dan Jenis Sarana Kesehatan di Kecamatan Maron, 2021

	Desa/Kelurahan	Rumah Sakit	Rumah Sakit Bersalin	Poliklinik/Balai Pengobatan
	(1)	(2)	(3)	(4)
1	Sumberpoh	Sangat Mudah	Sangat Mudah	Sangat Mudah
2	Sumberdawe	Sangat Mudah	Sangat Mudah	Sangat Mudah
3	Brabe	Sangat Mudah	Sangat Mudah	Sangat Mudah
4	Maron Kidul	Sangat Mudah	Sangat Mudah	Sangat Mudah
5	Gerongan	Sangat Mudah	Sangat Mudah	Sangat Mudah
6	Satreyan	Sangat Mudah	Sangat Mudah	Sangat Mudah
7	Brani Wetan	Sangat Mudah	Sangat Mudah	Sangat Mudah
8	Brani Kulon	Sangat Mudah	Sangat Mudah	Sangat Mudah
9	Maron Wetan	Sangat Mudah	Sangat Mudah	Sangat Mudah
10	Maron Kulon	Sangat Mudah	Sangat Mudah	Sangat Mudah
11	Kedungsari	Sangat Mudah	Sangat Mudah	Sangat Mudah
12	Pegalangan Kidul	Sangat Mudah	Sangat Mudah	Sangat Mudah
13	Brumbungan Kidul	Sangat Mudah	Sangat Mudah	Sangat Mudah
14	Wonorejo	Sangat Mudah	Sangat Mudah	Sangat Mudah
15	Puspan	Sangat Mudah	Sangat Mudah	Sangat Mudah
16	Ganting Wetan	Sangat Mudah	Sangat Mudah	Sangat Mudah
17	Ganting Kulon	Sangat Mudah	Sangat Mudah	Sangat Mudah
18	Suko	Sangat Mudah	Sangat Mudah	Sangat Mudah

SOSIAL DAN KESEJAHTERAAN

Lanjutan Tabel 2.2.2

Desa/Kelurahan	Puskesmas		Apotek
	Rawat Inap	Tanpa Rawat Inap	
(1)	(5)	(6)	(7)
1 Sumberpoh	Sangat Mudah	Sangat Mudah	Sangat Mudah
2 Sumberdawe	Sangat Mudah	Sangat Mudah	Sangat Mudah
3 Brabe	Sangat Mudah	Sangat Mudah	Sangat Mudah
4 Maron Kidul	Sangat Mudah	Sangat Mudah	-
5 Gerongan	Sangat Mudah	Sangat Mudah	Sangat Mudah
6 Satreyan	Sangat Mudah	Sangat Mudah	Sangat Mudah
7 Brani Wetan	Sangat Mudah	Sangat Mudah	Sangat Mudah
8 Brani Kulon	Sangat Mudah	Sangat Mudah	Sangat Mudah
9 Maron Wetan	-	Sangat Mudah	-
10 Maron Kulon	Sangat Mudah	Sangat Mudah	Sangat Mudah
11 Kedungsari	Sangat Mudah	Sangat Mudah	Sangat Mudah
12 Pegalangan Kidul	Sangat Mudah	Sangat Mudah	Sangat Mudah
13 Brumbungan Kidul	Sangat Mudah	Sangat Mudah	Sangat Mudah
14 Wonorejo	Sangat Mudah	Sangat Mudah	Sangat Mudah
15 Puspan	Sangat Mudah	Sangat Mudah	Sangat Mudah
16 Ganting Wetan	Sangat Mudah	Sangat Mudah	Sangat Mudah
17 Ganting Kulon	Sangat Mudah	Sangat Mudah	Sangat Mudah
18 Suko	Sangat Mudah	-	Sangat Mudah

Sumber : BPS, Pendataan Potensi Desa (Podes) 2021

Tabel 2.2.3 Banyaknya Warga Penderita Gizi Buruk Menurut Desa/Kelurahan di Kecamatan Maron, 2020 dan 2021

Desa/Kelurahan		2020	2021
(1)		(2)	(3)
1	Sumberpoh	-	-
2	Sumberdawe	-	-
3	Brabe	-	-
4	Maron Kidul	-	-
5	Gerongan	-	-
6	Satreyan	-	-
7	Brani Wetan	-	-
8	Brani Kulon	-	-
9	Maron Wetan	-	-
10	Maron Kulon	-	-
11	Kedungsari	-	-
12	Pegalangan Kidul	-	-
13	Brumbungan Kidul	-	-
14	Wonorejo	-	-
15	Puspan	-	-
16	Ganting Wetan	-	-
17	Ganting Kulon	-	-
18	Suko	-	-
Maron		-	-

Sumber : BPS, Pendataan Potensi Desa (Podes) 2020 dan 2021

SOSIAL DAN KESEJAHTERAAN

Tabel 2.2.4 10 Penyakit Rawat Jalan Terbanyak Berdasarkan Jumlah Kasus di Puskesmas Maron, 2021

No	Jenis Penyakit Rawat Jalan	Jumlah Kasus
(1)	(2)	(3)
1	Penyakit Darah Tinggi Primer	1280
2	Peny.Pd Sistem Otot & Jar.Pengikat	562
3	Persalinan Normal	524
4	DM (NIDDM)	509
5	Schisofrenik	373
6	Infeksi Akut Sal Pernafasan Atas	360
7	Demam Yang Tidak Diketahui Sebabnya	321
8	Luka Terbuka Pada Anggota Gerak Bawah	239
9	Gagal Jantung	227
10	Hyperuricaem without sign inflam arthritis+tophaceousdis	199

Sumber : Dina Kesehatan Kabupaten Probolinggo

SOSIAL DAN KESEJAHTERAAN

Tabel 2.2.5 Jumlah Pasangan Usia Subur (PUS) dan Wanita Usia Subur (WUS) di Kecamatan Maron, 2021

No	Nama Desa/ Kelurahan	PUS	WUS
(1)	(2)	(3)	(4)
1	Brabe	1 420	1 611
2	Gerongan	498	437
3	Maron Kidul	1 319	1 724
4	Sumber Dawe	681	727
5	Sumberpoh	648	703
6	Kedungsari	756	783
7	Maron Kulon	698	715
8	Maron Wetan	868	925
9	Brani Kulon	759	752
10	Satreyan	1 349	1 723
11	Brani Wetan	1 031	1 251
12	Puspan	466	371
13	Wonorejo	1 299	1 607
14	Brumbungan Kidul	919	853
15	Pegalangan Kidul	779	757
16	Suko	513	527
17	Ganting Kulon	599	540
18	Ganting Wetan	563	626
Kecamatan Maron		15 155	16 632

Sumber : Balai Penyuluh Keluarga Berencana Kecamatan Maron

SOSIAL DAN KESEJAHTERAAN

Tabel 2.2.6 Jumlah Peserta KB Baru menurut Jenis Alat Kontrasepsi dan Desa di Kecamatan Maron, 2021

No	Nama Desa/ Kelurahan	Peserta KB Baru						
		IUD	MOW / MOP	Kondom	Implan	Suntika n	Pil	
(1)	(2)	(3)	(4)	(5)	(6)	(7)	(8)	
1	Brabe	-	-	-	-	44	61	5
2	Gerongan	1	-	-	-	28	15	5
3	Maron Kidul	1	1	-	-	8	66	6
4	Sumber Dawe	-	-	-	-	6	11	2
5	Sumberpoh	-	2	-	-	-	20	-
6	Kedungsari	-	1	-	-	40	39	-
7	Maron Kulon	-	-	-	-	9	22	-
8	Maron Wetan	1	2	-	-	6	47	8
9	Brani Kulon	-	-	-	-	3	28	1
10	Satreyan	-	1	-	-	10	56	5
11	Brani Wetan	-	-	-	-	4	57	2
12	Puspan	-	1	-	-	4	21	1
13	Wonorejo	6	-	-	-	16	65	-
14	Brumbungan Kidul	17	-	-	1	18	37	3
15	Pegalangan Kidul	2	3	1	-	4	14	-
16	Suko	2	1	-	-	2	8	2
17	Ganting Kulon	6	-	-	-	-	20	2
18	Ganting Wetan	3	3	-	-	2	27	2
Kecamatan Maron		39	15	1	1	204	614	44

Sumber : Balai Penyuluh Keluarga Berencana Kecamatan Maron

Tabel 2.2.7 Jumlah Peserta KB Aktif menurut Jenis Alat Kontrasepsi dan Desa di Kecamatan Maron, 2021

No	Nama Desa/ Kelurahan	Peserta KB Aktif						
		IUD	MOW / MOP		Kondom	Implan	Suntikan	Pil
(1)	(2)	(3)	(4)	(5)	(6)	(7)	(8)	
1	Brabe	19	8	50	11	196	682	136
2	Gerongan	2	1	15	3	79	318	24
3	Maron Kidul	9	6	60	5	120	610	182
4	Sumber Dawe	3	3	43	7	114	309	60
5	Sumberpoh	9	2	34	5	66	359	45
6	Kedungsari	1	3	63	6	162	344	58
7	Maron Kulon	15	7	52	5	140	296	48
8	Maron Wetan	10	1	45	6	99	341	168
9	Brani Kulon	11	11	35	5	53	391	103
10	Satreyan	4	1	47	14	210	585	149
11	Brani Wetan	3	1	36	6	104	562	109
12	Puspan	4	1	56	3	110	161	58
13	Wonorejo	22	6	104	7	229	531	137
14	Brumbungan Kidul	115	1	49	7	93	418	44
15	Pegalangan Kidul	36	6	62	5	91	391	54
16	Suko	29	2	46	5	54	247	32
17	Ganting Kulon	26	1	28	6	43	269	119
18	Ganting Wetan	4	1	40	4	109	276	44
Kecamatan Maron		322	62	865	110	2072	7090	1570

Sumber : Balai Penyuluh Keluarga Berencana Kecamatan Maron

SOSIAL DAN KESEJAHTERAAN

Tabel 2.2.8 Jumlah Tenaga Kesehatan menurut Desa/Kelurahan di Kecamatan Maron, 2021

No	Desa	Dokter	Dokter Gigi	Perawat	Bidan	Farmasi	Ahli Gizi
(1)	(2)	(3)	(4)	(5)	(6)	(7)	(8)
1	Brabe	-	-	7	3	1	-
2	Gerongan	-	-	3	2	-	-
3	Maron Kidul	2	2	4	1	-	1
4	Sumber Dawe	-	-	1	4	-	-
5	Sumberpoh	-	-	2	3	1	-
6	Kedungsari	-	1	1	2	-	-
7	Maron Kulon	-	-	4	2	-	-
8	Maron Wetan	2	-	5	4	1	-
9	Brani Kulon	-	-	2	4	-	-
10	Satreyan	-	-	1	2	-	-
11	Brani Wetan	-	-	1	5	-	-
12	Puspan	-	-	-	1	-	-
13	Wonorejo	-	-	7	3	1	-
14	Brumbungan Kidul	-	-	1	1	-	-
15	Pegalangan Kidul	-	-	-	1	-	-
16	Suko	2	-	3	10	1	1
17	Ganting Kulon	-	-	-	1	-	-
18	Ganting Wetan	-	-	1	1	-	-
Kecamatan Maron		6	3	43	50	5	3

Sumber : Dinas Kesehatan Kabupaten Probolinggo

Tabel 2.2.9 Jumlah Lahir Hidup, Lahir Mati, Kematian Ibu dan Kematian Bayi (Di Luar lahir Mati) menurut Desa/Kelurahan di Kecamatan Maron, 2021

No	Desa	Jumlah Kelahiran		Total Kelahiran	Jumlah Kematian	
		Lahir Hidup	Lahir Mati		Kematian Ibu	Kematian Bayi (Diluar Lahir Mati)
(1)	(2)	(3)	(4)	(5)	(6)	(7)
1	Maron Wetan	73	0	73	1	0
2	Maron Kulon	33	0	33	0	0
3	Maron Kidul	113	0	113	0	0
4	Wonorejo	75	0	75	0	2
5	Brabe	89	0	89	0	0
6	Sumberdawe	51	0	51	1	0
7	Sumberpoh	44	0	44	0	0
8	Kedungsari	54	0	54	0	0
9	Puspan	21	0	21	0	0
10	Brani Wetan	75	0	75	0	0
11	Brani Kulon	54	1	55	0	0
12	Satreyan	111	0	111	0	0
13	Gerongan	32	0	32	0	0
14	Suko	40	0	40	0	0
15	Brumbungan Kidul	64	0	64	0	1
16	Ganting Kulon	38	1	39	0	0
17	Ganting Wetan	43	2	45	0	0
18	Pegalangan Kidul	42	0	42	1	2
Kecamatan Maron		1052	4	1056	3	5

Sumber: Dinas Kesehatan Kabupaten Probolinggo

SOSIAL DAN KESEJAHTERAAN

2.3 AGAMA

Tabel 2.3.1 Jumlah Penduduk menurut Desa dan Agama yang Dianut di Kecamatan Maron, 2021

	Desa	Islam	Protestan	Katolik	Hindu	Budha	Konghucu	Lainnya
	(1)	(2)	(3)	(4)	(5)	(6)	(7)	(8)
1	Brabe	6 521	5	-	-	-	-	-
2	Gerongan	1 725	1	-	-	-	-	-
3	Maron Kidul	6 864	98	59	-	8	-	-
4	Sumber Dawe	2 750	-	-	-	-	-	-
5	Sumberpoh	2 471	-	-	-	-	-	-
6	Kedungsari	3 059	-	-	-	-	-	-
7	Maron Kulon	2 822	-	4	-	1	-	-
8	Maron Wetan	4 567	14	8	-	-	-	-
9	Brani Kulon	2 938	-	-	-	-	-	-
10	Satreyan	5 902	4	-	-	-	-	-
11	Brani Wetan	4 810	-	-	-	-	-	-
12	Puspan	1 693	-	-	-	-	-	-
13	Wonorejo	5 965	2	-	-	-	-	-
14	Brumbungan Kidul	3 600	-	-	-	-	-	-
15	Pegalangan Kidul	3 031	-	-	-	-	-	-
16	Suko	2 236	-	-	1	-	-	-
17	Ganting Kulon	2 396	-	-	-	-	-	-
18	Ganting Wetan	2 313	-	-	-	-	-	-
Kecamatan Maron		65 663	124	71	1	9	1	-

Dinas Kependudukan dan Pencatatan Sipil Kabupaten Probolinggo

Tabel 2.3.2 Jumlah Tempat Peribadatan menurut Jenis Tempat Peribadatan dan Desa di Kecamatan Maron, 2021

No	Nama Desa	Masjid	Musholla	Gereja Protestan
(1)	(2)	(3)	(4)	(5)
1	Brabe	8	45	-
2	Gerongan	3	18	-
3	Maron Kidul	5	39	-
4	Sumber Dawe	6	36	-
5	Sumberpoh	2	23	-
6	Kedungsari	4	23	-
7	Maron Kulon	4	35	-
8	Maron Wetan	3	40	-
9	Brani Kulon	4	21	-
10	Satreyan	6	41	-
11	Brani Wetan	8	19	-
12	Puspan	4	15	-
13	Wonorejo	5	67	-
14	Brumbungan Kidul	4	15	-
15	Pegalangan Kidul	6	25	-
16	Suko	4	24	-
17	Ganting Kulon	3	33	-
18	Ganting Wetan	5	29	-
Kecamatan Maron		84	548	-

Lanjutan Tabel 2.3.2

No	Nama Desa	Gereja Katolik	Pura	Vihara
(1)	(2)	(6)	(7)	(8)
1	Brabe	-	-	-
2	Gerongan	-	-	-
3	Maron Kidul	-	-	-
4	Sumber Dawe	-	-	-
5	Sumberpoh	-	-	-
6	Kedungsari	-	-	-
7	Maron Kulon	-	-	-
8	Maron Wetan	-	-	-
9	Brani Kulon	-	-	-
10	Satreyan	-	-	-
11	Brani Wetan	-	-	-
12	Puspan	-	-	-
13	Wonorejo	-	-	-
14	Brumbungan Kidul	-	-	-
15	Pegalangan Kidul	-	-	-
16	Suko	-	-	-
17	Ganting Kulon	-	-	-
18	Ganting Wetan	-	-	-
Kecamatan Maron		-	-	-

Sumber : Kantor Desa

Tabel 2.3.3 Jumlah Penduduk Yang Menunaikan Ibadah Haji menurut Jenis Kelamin dan Desa di Kecamatan Maron, 2021

No	Nama Desa	Laki-Laki	Perempuan	Jumlah
	(1)	(2)	(3)	(4)
1	Sumberpoh	-	-	-
2	Sumberdawe	-	-	-
3	Brabe	-	-	-
4	Maron Kidul	-	-	-
5	Gerongan	-	-	-
6	Satrean	-	-	-
7	Brani Wetan	-	-	-
8	Brani Kulon	-	-	-
9	Maron Wetan	-	-	-
10	Maron Kulon	-	-	-
11	Kedungsari	-	-	-
12	Pegalangan Kidul	-	-	-
13	Brumbungan Kidul	-	-	-
14	Wonorejo	-	-	-
15	Puspan	-	-	-
16	Ganting Wetan	-	-	-
17	Ganting Kulon	-	-	-
18	Suko	-	-	-
Kecamatan Maron		-	-	-

Catatan : Tahun 2021 tidak ada pelaksanaan Ibadah Haji

Sumber : Kantor Urusan Agama Kecamatan Maron

SOSIAL DAN KESEJAHTERAAN

Tabel 2.3.4 Jumlah Peristiwa Nikah Menurut Jenis Kelamin dan Pendidikan Terakhir yang Ditamatkan Di Kecamatan Maron, 2021

Tingkat Pendidikan Terakhir yang Ditamatkan	Jumlah Peristiwa Nikah	
	Laki-Laki	Perempuan
(1)	(2)	(3)
Tidak Sekolah	1	4
SD/Sederajat	55	48
SMP/Sederajat	174	157
SMA/Sederajat	272	296
DIV/Sarjana	20	17
S2	-	-
S3	-	-
Jumlah	522	522

Sumber: Kementerian Agama Kabupaten Probolinggo

Tabel 2.3.5 Jumlah Peristiwa Nikah Menurut Jenis Kelamin dan Interval Umur di Kecamatan Maron, 2021

Interval Umur	Jumlah Peristiwa Nikah	
	Laki-Laki	Perempuan
(1)	(2)	(3)
<19	7	9
19-21	139	127
22-30	336	366
30+	40	20
Jumlah	522	522

Sumber: Kementerian Agama Kabupaten Probolinggo

SOSIAL DAN KESEJAHTERAAN

Tabel 2.3.6 Jumlah Perceraian menurut Faktor Penyebab Perceraian di Kecamatan Maron, 2021

No	Faktor Penyebab Perceraian	Jumlah
(1)	(2)	(3)
1	Zina	-
2	Mabuk	2
3	Madat	-
4	Judi	-
5	Meninggalkan Salah Satu Pihak	6
6	Dihukum Penjara	-
7	Poligami	-
8	KDRT	1
9	Cacat Badan	-
10	Perselisihan dan Pertengkaran Terus Menerus	39
11	Kawin Paksa	1
12	Murtad	-
13	Ekonomi	89
14	Lainnya	-
Jumlah		138

Sumber : Pengadilan Agama Kabupaten Probolingg

Tabel 2.3.7 Jumlah Cerai Talak dan Cerai Gugat menurut Desa/ Kelurahan di Kecamatan Maron, 2021

No	Nama Desa/ Kelurahan	Cerai Talak	Cerai Gugat	Jumlah
	(1)	(2)	(3)	(4)
1	Sumberpoh	3	7	10
2	Sumberdewe	5	4	9
3	Brabe	3	8	11
4	Maron Kidul	4	8	12
5	Gerongan	1	2	3
6	Satreyan	3	6	9
7	Brani Wetan	4	3	7
8	Brani Kulon	2	4	6
9	Maron Wetan	4	10	14
10	Maron Kulon	1	1	2
11	Kedungsari	1	3	4
12	Pegalangan Kidul	1	4	5
13	Brumbungan Kidul	2	6	8
14	Wonorejo	3	12	15
15	Puspan	2	5	7
16	Ganting Wetan	1	3	4
17	Ganting Kulon	-	5	5
18	Suko	1	6	7
Kecamatan Maron		41	97	138

Sumber : Pengadilan Agama Kabupaten Probolinggo

SOSIAL DAN KESEJAHTERAAN

Tabel 2.3.8 Jumlah Pondok Pesantren menurut Desa/ Kelurahan di Kecamatan Maron, 2021

No	Nama Desa/ Kelurahan	Pondok Pesantren
	(1)	(2)
1	Sumberpoh	-
2	Sumberdewe	-
3	Brabe	1
4	Maron Kidul	2
5	Gerongan	-
6	Satreyan	1
7	Brani Wetan	2
8	Brani Kulon	3
9	Maron Wetan	-
10	Maron Kulon	-
11	Kedungsari	1
12	Pegalangan Kidul	-
13	Brumbungan Kidul	-
14	Wonorejo	4
15	Puspan	-
16	Ganting Wetan	-
17	Ganting Kulon	-
18	Suko	1
Kecamatan Maron		15

Sumber : Kantor Urursan Agama Kecamatan Maron

2.4 SOSIAL LAINNYA

**Jumlah Keluarga Penerima Manfaat (KPM) Bantuan
Tabel 2.4.1 Langsung Tunai (BLT) menurut Desa di Kecamatan
Maron 2021**

Nama Desa/ Kelurahan	Jumlah Keluarga Penerima Manfaat (KPM) Bantuan Langsung Tunai (BLT)
(1)	(2)
Sumberpoh	50
Sumberdawe	80
Brabe	185
Maron Kidul	190
Gerongan	107
Satrean	130
Brani Wetan	50
Brani Kulon	100
Maron Wetan	120
Maron Kulon	110
Kedungsari	221
Pegalangan Kidul	106
Brumbungan Kidul	78
Wonorejo	120
Puspan	134
Ganting Wetan	100
Ganting Kulon	70
Jumlah	2 006

Sumber: Dinas Sosial Kabupaten Probolinggo

SOSIAL DAN KESEJAHTERAAN

Tabel 2.4.2 Jumlah Keluarga Penerima Manfaat (KPM) Data Bayar Program Keluarga Harapan (PKH) per Bulan di Kecamatan Maron, 2021

No	Bulan	Jumlah Keluarga Penerima Manfaat (KPM) Data Bayar Program Keluarga Harapan (PKH)
	(1)	(2)
1	Januari	6 108
2	Februari	-
3	Maret	-
4	April	5 835
5	Mei	-
6	Juni	-
7	Juli	-
8	Agustus	5 809
9	September	-
10	Oktober	-
11	November	-
12	Desember	5 681
Total		23 433

Sumber : Dinas Sosial Kabupaten Probolinggo

Tabel 2.4.3 Jumlah Keluarga Penerima Manfaat (KPM) Program Sembako per Bulan di Kecamatan Maron, 2021

No	Bulan	Jumlah Keluarga Penerima Manfaat (KPM)
	(1)	(2)
1	Januari	9 878
2	Februari	9 854
3	Maret	7 617
4	April	7 617
5	Mei	8 045
6	Juni	8 045
7	Juli	9 691
8	Agustus	9 691
9	September	9 691
10	Oktober	9 355
11	November	9 735
12	Desember	19 205
Total		118 424

Catatan : Data pada Bulan Desember jumlah penerima manfaat terdiri dari bulan desember dan tambahan sebanyak 2 bulan

Sumber : Dinas Sosial Kabupaten Probolinggo

SOSIAL DAN KESEJAHTERAAN

Tabel 2.4.4 Banyaknya Desa/Kelurahan Menurut Penggunaan Fasilitas Tempat Buang Air Besar Sebagian Besar Keluarga di Kecamatan Maron, 2018, 2019, dan 2021

Fasilitas Tempat Buang Air Besar	2018	2019	2021
(1)	(2)	(3)	(4)
Jamban	16	17	18
Sendiri	16	16	18
Bersama	-	-	-
Umum	-	1	-
Bukan Jamban	2	1	-

Sumber : BPS, Pendataan Potensi Desa (Podes) 2018, 2019 dan 2021

Tabel 2.4.5 Banyaknya Kejadian Bencana Alam Menurut Desa/Kelurahan dan Jenis Bencana Alam di Kecamatan Maron, 2021

	Desa/Kelurahan	Gempa Bumi	Tsunami	Gunung Meletus	Tanah Longsor
	(1)	(2)	(3)	(4)	(5)
1	Sumberpoh	-	-	-	-
2	Sumberdawe	-	-	-	-
3	Brabe	-	-	-	-
4	Maron Kidul	-	-	-	-
5	Gerongan	-	-	-	-
6	Satreyan	-	-	-	-
7	Brani Wetan	-	-	-	-
8	Brani Kulon	-	-	-	-
9	Maron Wetan	-	-	-	-
10	Maron Kulon	-	-	-	-
11	Kedungsari	-	-	-	-
12	Pegalangan Kidul	-	-	-	-
13	Brumbungan Kidul	-	-	-	-
14	Wonorejo	-	-	-	-
15	Puspan	-	-	-	-
16	Ganting Wetan	-	-	-	-
17	Ganting Kulon	-	-	-	-
18	Suko	-	-	-	-
	Maron	-	-	-	-

SOSIAL DAN KESEJAHTERAAN

Lanjutan Tabel 2.4.5

	Desa/Kelurahan	Banjir	Banjir Bandang	Kekeringan
	(1)	(6)	(7)	(8)
1	Sumberpoh	-	-	-
2	Sumberdawe	-	-	-
3	Brabe	-	-	-
4	Maron Kidul	-	-	-
5	Gerongan	-	-	-
6	Satreyan	-	-	-
7	Brani Wetan	-	-	-
8	Brani Kulon	-	-	-
9	Maron Wetan	-	-	-
10	Maron Kulon	-	-	-
11	Kedungsari	-	-	-
12	Pegalangan Kidul	-	-	-
13	Brumbungan Kidul	-	-	-
14	Wonorejo	-	-	-
15	Puspan	-	-	-
16	Ganting Wetan	-	-	-
17	Ganting Kulon	-	-	-
18	Suko	-	-	-
	Maron	-	-	-

Lanjutan Tabel 2.4.5

Desa/Kelurahan	Kebakaran Hutan dan Lahan	Angin Puyuh/ Puting Beliung/ Topan	Gelombang Pasang Laut
(1)	(9)	(10)	(11)
1 Sumberpoh	-	-	-
2 Sumberdawe	-	-	-
3 Brabe	-	-	-
4 Maron Kidul	-	-	-
5 Gerongan	-	-	-
6 Satreyan	-	-	-
7 Brani Wetan	-	-	-
8 Brani Kulon	-	-	-
9 Maron Wetan	-	-	-
10 Maron Kulon	-	-	-
11 Kedungsari	-	-	-
12 Pegalangan Kidul	-	-	-
13 Brumbungan Kidul	-	-	-
14 Wonorejo	-	-	-
15 Puspan	-	-	-
16 Ganting Wetan	-	-	-
17 Ganting Kulon	-	-	-
18 Suko	-	-	-
Maron	-	-	-

Sumber : BPS, Pendataan Potensi Desa (Podes) 2021

SOSIAL DAN KESEJAHTERAAN

Tabel 2.4.6 Banyaknya Korban Jiwa Akibat Bencana Alam Menurut Desa/Kelurahan dan Jenis Bencana Alam di Kecamatan Maron, 2021

	Desa/Kelurahan	Gempa Bumi	Tsunami	Gunung Meletus	Tanah Longsor
	(1)	(2)	(3)	(4)	(5)
1	Sumberpoh	-	-	-	-
2	Sumberdawe	-	-	-	-
3	Brabe	-	-	-	-
4	Maron Kidul	-	-	-	-
5	Gerongan	-	-	-	-
6	Satreyan	-	-	-	-
7	Brani Wetan	-	-	-	-
8	Brani Kulon	-	-	-	-
9	Maron Wetan	-	-	-	-
10	Maron Kulon	-	-	-	-
11	Kedungsari	-	-	-	-
12	Pegalangan Kidul	-	-	-	-
13	Brumbungan Kidul	-	-	-	-
14	Wonorejo	-	-	-	-
15	Puspan	-	-	-	-
16	Ganting Wetan	-	-	-	-
17	Ganting Kulon	-	-	-	-
18	Suko	-	-	-	-
	Maron	-	-	-	-

Lanjutan Tabel 2.4.6

	Desa/Kelurahan	Banjir	Banjir Bandang	Kekeringan
	(1)	(6)	(7)	(8)
1	Sumberpoh	-	-	-
2	Sumberdawe	-	-	-
3	Brabe	-	-	-
4	Maron Kidul	-	-	-
5	Gerongan	-	-	-
6	Satreyan	-	-	-
7	Brani Wetan	-	-	-
8	Brani Kulon	-	-	-
9	Maron Wetan	-	-	-
10	Maron Kulon	-	-	-
11	Kedungsari	-	-	-
12	Pegalangan Kidul	-	-	-
13	Brumbungan Kidul	-	-	-
14	Wonorejo	-	-	-
15	Puspan	-	-	-
16	Ganting Wetan	-	-	-
17	Ganting Kulon	-	-	-
18	Suko	-	-	-
	Maron	-	-	-

SOSIAL DAN KESEJAHTERAAN

Lanjutan Tabel 2.4.6

	Desa/Kelurahan	Kebakaran Hutan dan Lahan	Angin Puyuh/ Puting Beliung/ Topan	Gelombang Pasang Laut
	(1)	(9)	(10)	(11)
1	Sumberpoh	-	-	-
2	Sumberdawe	-	-	-
3	Brabe	-	-	-
4	Maron Kidul	-	-	-
5	Gerongan	-	-	-
6	Satreyan	-	-	-
7	Brani Wetan	-	-	-
8	Brani Kulon	-	-	-
9	Maron Wetan	-	-	-
10	Maron Kulon	-	-	-
11	Kedungsari	-	-	-
12	Pegalangan Kidul	-	-	-
13	Brumbungan Kidul	-	-	-
14	Wonorejo	-	-	-
15	Puspan	-	-	-
16	Ganting Wetan	-	-	-
17	Ganting Kulon	-	-	-
18	Suko	-	-	-
	Maron	-	-	-

Sumber : BPS, Pendataan Potensi Desa (Podes) 2021

Tabel 2.4.7 Keberadaan Fasilitas/Upaya Antisipasi/Mitigasi Bencana Alam Menurut Desa/Kelurahan di Kecamatan Maron, 2021

	Desa/Kelurahan	Sistem Peringatan Dini Bencana Alam	Sistem Peringatan Dini Khusus Tsunami	Perlengkapan Keselamatan
	(1)	(2)	(3)	(4)
1	Sumberpoh	Tidak Ada	Bukan Wilayah Potensi Tsunami	Ada
2	Sumberdawe	Tidak Ada	Bukan Wilayah Potensi Tsunami	Tidak Ada
3	Brabe	Ada	Bukan Wilayah Potensi Tsunami	Ada
4	Maron Kidul	Ada	Bukan Wilayah Potensi Tsunami	Ada
5	Gerongan	Ada	Bukan Wilayah Potensi Tsunami	Tidak Ada
6	Satreyan	Ada	Bukan Wilayah Potensi Tsunami	Ada
7	Brani Wetan	Ada	Bukan Wilayah Potensi Tsunami	Ada
8	Brani Kulon	Ada	Bukan Wilayah Potensi Tsunami	Ada
9	Maron Wetan	Ada	Bukan Wilayah Potensi Tsunami	Ada
10	Maron Kulon	Tidak Ada	Bukan Wilayah Potensi Tsunami	Tidak Ada
11	Kedungsari	Ada	Tidak Ada	Tidak Ada
12	Pegalangan Kidul	Ada	Tidak Ada	Tidak Ada
13	Brumbungan Kidul	Ada	Bukan Wilayah Potensi Tsunami	Tidak Ada
14	Wonorejo	Ada	Bukan Wilayah Potensi Tsunami	Ada
15	Puspan	Ada	Bukan Wilayah Potensi Tsunami	Ada
16	Ganting Wetan	Ada	Tidak Ada	Tidak Ada
17	Ganting Kulon	Tidak Ada	Tidak Ada	Ada
18	Suko	Ada	Bukan Wilayah Potensi Tsunami	Ada

SOSIAL DAN KESEJAHTERAAN

Lanjutan Tabel 2.4.7

	Desa/Kelurahan	Rambu-rambu dan Jalur Evakuasi Bencana	Pembuatan, Perawatan, atau Normalisasi: Sungai, Kanal, Tanggul, Parit, Drainase, Waduk, Pantai, dll
	(1)	(5)	(6)
1	Sumberpoh	Tidak Ada	Ada
2	Sumberdawe	Tidak Ada	Ada
3	Brabe	Tidak Ada	Ada
4	Maron Kidul	Tidak Ada	Ada
5	Gerongan	Tidak Ada	Ada
6	Satreyan	Tidak Ada	Ada
7	Brani Wetan	Tidak Ada	Ada
8	Brani Kulon	Tidak Ada	Tidak Ada
9	Maron Wetan	Tidak Ada	Ada
10	Maron Kulon	Tidak Ada	Ada
11	Kedungsari	Tidak Ada	Ada
12	Pegalangan Kidul	Tidak Ada	Ada
13	Brumbungan Kidul	Tidak Ada	Ada
14	Wonorejo	Tidak Ada	Ada
15	Puspan	Tidak Ada	Ada
16	Ganting Wetan	Tidak Ada	Ada
17	Ganting Kulon	Tidak Ada	Ada
18	Suko	Tidak Ada	Ada

Sumber : BPS, Pendataan Potensi Desa (Podes) 2021

Tabel 2.4.8 Banyaknya Desa/Kelurahan yang Memiliki Kelompok Kegiatan Olahraga Menurut Jenis Olahraga dan Ketersediaan Fasilitas/Lapangan Olahraga di Kecamatan Maron, 2021

Jenis Olahraga	Kondisi Fasilitas/Lapangan Olahraga			Tidak Ada Fasilitas/Lapangan Olahraga
	Baik	Rusak Sedang	Rusak Parah	
(1)	(2)	(3)	(4)	(5)
Sepak bola	6	-	-	12
Bola voli	10	1	-	7
Bulu tangkis	6	-	-	12
Bola basket	-	-	-	18
Tenis lapangan	1	-	-	17
Tenis meja	14	2	-	2
Futsal	1	-	-	17
Renang	5	-	-	13
Bela diri (pencak silat, karate, dll)	8	1	-	9
Bilyard	4	-	-	14
Pusat kebugaran (senam, fitness, aerobik, dll)	6	-	-	12
Lainnya	-	-	-	18

Sumber : BPS, Pendataan Potensi Desa (Podes) 2021

SOSIAL DAN KESEJAHTERAAN

Tabel 2.4.9 Jumlah Tindak Kejahatan Yang Dilaporkan dan Yang Diselesaikan di Polsek Maron, 2021

Jenis Tindak Kejahatan	Jumlah Tindak Kejahatan Yang Dilaporkan	Jumlah Tindak Kejahatan Yang Diselesaikan
(1)	(2)	(3)
A. Terhadap Fisik Manusia	-	-
Pembunuhan	-	-
Pemerksaan	-	-
Penganiayaan Ringan	-	-
Penganiayaan Berat	-	-
Penculikan	-	-
KDRT	-	-
B. Terhadap Hak Milik (Barang)	7	2
Kebakaran	-	-
Pencurian Dengan Pemberatan	1	1
Pencurian dengan Kekerasan	1	1
Pencurian Kendaraan Bermotor	5	-
Pencurian Kawat Telephon	-	-
Pencurian Kayu Jati	-	-
Pencurian Hewan	-	-
C. Jenis Kejahatan Lainnya	-	-
Narkotik	-	-
Uang Pasu	-	-
Lainnya	-	-
Jumlah (A+B+C)	7	2

BAB 3. PERTANIAN, KEHUTANAN, PETERNAKAN, dan PERIKANAN



Tanaman Pangan

Produksi Padi di Maron tahun 2021 adalah 27 608 ton.
Dengan total luas panen mencapai 4 647 Ha.



Hortikultura

Komoditas sayuran yang paling banyak diproduksi di Kecamatan Maron tahun 2021 adalah Cabai Rawit dengan produksi sebesar 52 455 kuintal dan total luas panen mencapai 353 Ha.



Peternakan

Jumlah Sapi Potong di Kecamatan Maron tahun 2021 adalah 13 841 ekor

PENJELASAN TEKNIS

1. **Tanaman pangan** yaitu semua model **tanaman yang** di dalamnya ada karbohidrat serta protein sebagai sumber daya manusia. **Tanaman pangan** bisa juga disebutkan sebagai **harga honda forzatanaman** paling utama **yang** dikonsumsi manusia sebagai **makanan** untuk berikan konsumsi daya untuk badan.
2. **Tanaman sayuran dan buah-buahan semusim.** Tanaman sayuran semusim adalah tanaman sumber vitamin, garam mineral dan lain-lain yang dikonsumsi dari bagian tanaman yang berupa daun, bunga, buah, dan umbinya. **tanaman buah-buahan semusim** adalah tanaman sumber vitamin, garam mineral, dan lain-lain yang dikonsumsi dari bagian tanaman yang berupa buah, berumur kurang dari satu tahun, tidak berbentuk pohon/rumpun tetapi menjalar dan berbatang lunak.
3. **Tanaman buah-buahan dan sayur-sayuran.** Tanaman buah-buahan sayuran tahunan adalah tanaman sumber vitamin, garam, mineral, dan lain-lain yang dikonsumsi dari bagian tanaman yang berbuah dan merupakan tanaman tahunan. Tanaman sayuran tahunan adalah tanaman sumber vitamin, garam mineral, dan lain-lain yang dikonsumsi dari bagian tanaman yang berupa daun dan atau buah yang berumur lebih dari satu tahun.
4. **Tanaman biofarmaka** adalah tanaman yang bermanfaat untuk obat-obatan, kosmetik, dan kesehatan yang dikonsumsi atau digunakan dari bagian-bagian tanaman seperti daun, batang, buah, umbi (rimpang) ataupun akar.
5. **Tanaman hias** adalah tanaman yang mempunyai nilai keindahan baik bentuk, warna daun, tajuk maupun bunganya, sering digunakan untuk penghias pekarangan dan lain sebagainya.

PERTANIAN, KEHUTANAN, PETERNAKAN DAN PERIKANAN

6. **Hutan** merupakan daratan yang didominasi oleh pepohonan. Ratusan definisi hutan digunakan di seluruh dunia, menggabungkan factor-faktor seperti kerapatan pohon, tinggi pohon, penggunaan lahan, kedudukan hokum, dan fungsi ekologis.
7. **Data populasi ternak** bersumber dari Direktorat Jenderal Peternakan dan Kesehatan Hewan Kementerian Pertanian, sedangkan jumlah pemotongan ternak merupakan hasil Survei Laporan Pemotongan Ternak, Pengumpulan data pemotongan ternak dilakukan secara lengkap setiap triwulan di seluruh Rumah Potong Hewan (RPH) dan Tempat Pemotongan Hewan (TPH) yang ada di Indonesia.
8. **Unggas** merupakan jenis hewan ternak kelompok burung yang dimanfaatkan untuk daging dan telur atau bulunya.
9. **Tegal/kebun** adalah lahan pertanian bukan sawah (lahan kering) yang biasanya di tanami tanaman semusim atau tahunan dan terpisah dengan lahan sekitar rumah serta penggunaannya tidak berpindah-pindah.
10. **Rumah Tangga Perikanan Budidaya** merupakan kegiatan untuk memelihara, membesarkan, dan/atau membiakkan ikan atau biota perairan laut lain (misalnya rumput laut) serta memanen hasilnya dalam lingkungan yang terkontrol, termasuk kegiatan memuat, mengangkut, menyimpan, mendinginkan, menangani, mengolah, dan/atau mengawetkan.
11. **Data statistik perikanan** merupakan data sekunder yang bersumber dari Direktorat Jenderal Perikanan Tangkap dan Direktorat Jenderal Budidaya, Statistik perikanan dibedakan atas data Perikanan Tangkap dan Perikanan Budidaya,

PERTANIAN, KEHUTANAN, PETERNAKAN DAN PERIKANAN

Perikanan Tangkap
diklasifikasikan atas
penangkapan ikan di laut dan
penangkapan ikan di perairan
umum, Perikanan Budidaya
diklasifikasikan atas jenis
budidaya yaitu budidaya laut,
tambak, kolam, karamba,
jaring apung, dan sawah.

<https://probolinggokab.bps.go.id>

3.1 TANAMAN PANGAN

Tabel 3.1.1 Luas Panen, Produktivitas, dan Produksi Komoditas Tanaman Pangan menurut Jenis Komoditas Tanaman Pangan di Kecamatan Maron, 2021

No	Jenis Komoditas	Luas Panen (Ha)	Produktivitas (ton/Ha)	Produksi (ton)
(1)	(2)	(3)	(4)	(5)
1	Padi Sawah	4 568	6,04	27 607,54
2	Padi Ladang	-	-	-
3	Padi	4 647	5,94	27 607,54
4	Jagung	2 690	6,26	16 852,2
5	Kedelai	-	-	-
6	Kacang Tanah	-	-	-
7	Kacang Hijau	-	-	-
8	Ubi Kayu	-	-	-
9	Ubi Jalar	-	-	-

Sumber : Dinas Ketahanan Pangan dan Pertanian Kabupaten Probolinggo

3.2 HORTIKULTURA

Luas Panen dan Produksi Tanaman Sayuran dan Buah

Tabel 3.2.1 Semusim menurut Jenis Komoditas di Kecamatan Maron 2020 dan 2021

Komoditas	Luas Panen (Ha)		Produksi (Ku)	
	2020	2021	2020	2021
(1)	(2)	(3)	(4)	(5)
1 Bawang Daun	-	-	-	-
2 Bawang Merah	212	836	5 996	46 665
3 Bawang Putih	-	-	-	-
4 Bayam	-	-	-	-
5 Blewah	-	-	-	-
6 Buncis	-	-	-	-
7 Cabai Besar	-	-	-	-
8 Cabai Rawit	562	353	22 808	52 455
9 Jamur*	-	5 000	-	7 985
10 Kacang Merah	-	-	-	-
11 Kacang Panjang	-	-	-	-
12 Kangkung	-	-	-	-
13 Kembang Kol	-	-	-	-
14 Kentang	-	-	-	-
15 Ketimun	-	-	-	-
16 Kubis	-	-	-	-
17 Labu Siam	-	-	-	-
18 Lobak	-	-	-	-
19 Melon	-	-	-	-
20 Paprika	-	-	-	-

Lanjutan Tabel 3.2.1

Komoditas	Luas Panen (Ha)		Produksi (Ku)	
	2019	2021	2019	2021
(1)	(2)	(3)	(4)	(5)
21 Petsai/Sawi	-	-	-	-
22 Semangka	-	-	-	-
23 Stroberi	-	-	-	-
24 Terung	-	-	-	-
25 Tomat	-	-	-	-
26 Wortel	-	-	-	-

Catatan : * Satuan luas panen dan produksi tanaman Jamur dalam m/kg

Sumber : BPS, Statistik Pertanian Hortikultura SPH

PERTANIAN, KEHUTANAN, PETERNAKAN DAN PERIKANAN

Tabel 3.2.2 Produksi Buah-buahan dan Sayuran Tahunan menurut Jenis Komoditas di Kecamatan Maron, 2020 dan 2021

	Komoditas	Produksi (Ku)	
		2020	2021
		(2)	(3)
1	Alpukat	76	80
2	Anggur	-	-
3	Apel	-	-
4	Belimbing	248	10
5	Duku/Langsar	-	-
6	Durian	-	-
7	Jambu Air	-	990
8	Jambu Biji	2 642	3 930
9	Jengkol	-	-
10	Jeruk Besar	-	-
11	Jeruk Siam/Keprok	-	-
12	Mangga	14 119	8 803
13	Manggis	-	-
14	Markisa/Konyal	-	-
15	Melinjo	-	-
16	Nangka/Cempedak	481	281
17	Nenas	-	2
18	Pepaya	372	2 433
19	Petai	54	237
20	Pisang	4 840	20 879

Lanjutan Tabel 3.2.2

	Komoditas	Produksi (Ku)	
		2020	2021
	(1)	(2)	(3)
21	Rambutan	44	391
22	Salak	-	-
23	Sawo	-	-
24	Sirsak	85	28
25	Sukun	569	2 010

Sumber : BPS, Statistik Pertanian Hortikultura SPH

<https://probolinggakab.bps.go.id>

PERTANIAN, KEHUTANAN, PETERNAKAN DAN PERIKANAN

Tabel 3.2.3 Luas Panen dan Produksi Tanaman Biofarmaka menurut Jenis Komoditas di Kecamatan Maron, 2020 dan 2021

	Komoditas	Luas Panen (m)		Produksi (Kg)	
		2020	2021	2020	2021
	(1)	(2)	(3)	(4)	(5)
1	Dlingo/Dringo	-	-	-	-
2	Jahe	-	-	-	-
3	Kapulaga	-	-	-	-
4	Keji Beling	-	-	-	-
5	Kencur	-	-	-	-
6	Kunyit	-	-	-	-
7	Laos/Lengkuas	-	-	-	-
8	Lempuyang	-	-	-	-
9	Lidah Buaya	-	-	-	-
10	Mahkota Dewa*	-	-	-	-
11	Mengkudu/Pace*	-	-	-	-
12	Sambiloto	-	-	-	-
13	Temuireng	-	-	-	-
14	Temukunci	-	-	-	-
15	Temulawak	-	-	-	-

Catatan : *Untuk tanaman Mahkota Dewa dan Mengkudu satuan luas panen dan produksi dalam pohon/ kg

Sumber : BPS, Statistik Pertanian Hortikultura SPH

Tabel 3.2.4 Luas Panen Tanaman Hias Menurut Jenis Komoditas di Kecamatan Maron, 2019 dan 2021

	Komoditas	Satuan	Luas Panen (Ha)	
			2019	2021
	(1)	(2)	(3)	(4)
1	Anggrek	m2	-	-
2	Anthurium Bunga	m2	-	-
3	Anthurium Daun	m2	-	-
4	Anyelir	m2	-	-
5	Balanceng	m2	-	-
6	Dracaena	m2	-	-
7	Euphorbia	m2	-	-
8	Gladiol	m2	-	-
9	Hanjuang	m2	-	-
10	Herbras	m2	-	-
11	Kamboja Jepang	m2	-	-
12	Keladi Hias	m2	-	-
13	Krisan	m2	-	-
14	Mawar	m2	-	-
15	Melati	m2	-	-
16	Monstera	m2	-	-
17	Pakis	m2	-	-
18	Palem	pohon	-	-
19	Pedang-Pedangan	m2	-	-
20	Philodendron	m2	-	-

Lanjutan Tabel 3.2.4

	Komoditas	Satuan	Luas Panen (Ha)	
			2019	2021
	(1)	(2)	(3)	(4)
21	Pisang-Pisangan	m2	-	-
22	Sedap Malam	m2	-	-
23	Soka	m2	-	-
24	Sri Rejeki	m2	-	-

Sumber : BPS, Statistik Pertanian Hortikultura SPH

Tabel 3.2.5 Produksi Tanaman Hias Menurut Jenis Komoditas di Kecamatan Maron, 2019 dan 2021

	Komoditas	Satuan	Produksi (Kg)	
			2019	2021
	(1)	(2)	(3)	(4)
1	Anggrek	tangkai	-	-
2	Anthurium Bunga	tangkai	-	-
3	Anthurium Daun	pohon	-	-
4	Anyelir	tangkai	-	-
5	Balanceng	pohon	-	-
6	Dracaena	pohon	-	-
7	Euphorbia	pohon	-	-
8	Gladiol	tangkai	-	-
9	Hanjuang	pohon	-	-
10	Herbras	tangkai	-	-
11	Kamboja Jepang	pohon	-	-
12	Keladi Hias	pohon	-	-
13	Krisan	tangkai	-	-
14	Mawar	tangkai	-	-
15	Melati	kg	-	-
16	Monstera	pohon	-	-
17	Pakis	pohon	-	-
18	Palem	pohon	-	-
19	Pedang-Pedangan	rumpun	-	-
20	Philodendron	pohon	-	-

PERTANIAN, KEHUTANAN, PETERNAKAN DAN PERIKANAN

Lanjutan Tabel 3.2.5

	Komoditas	Satuan	Produksi (Kg)	
			2019	2021
	(1)	(2)	(3)	(4)
21	Pisang-Pisangan	tangkai	-	-
22	Sedap Malam	tangkai	-	-
23	Soka	pohon	-	-
24	Sri Rejeki	pohon	-	-

Sumber : BPS, Statistik Pertanian Hortikultura SPH

3.3 PERKEBUNAN

Tabel 3.3.1 Luas Areal dan Produksi Komoditas Tanaman Perkebunan menurut Jenis Komoditas Tanaman Perkebunan di Kecamatan Maron, 2021

No	Jenis Komoditas	Luas Areal (Ha)	Produksi (ton)
(1)	(2)	(3)	(4)
1	Kelapa Sawit	-	-
2	Kelapa	181,60	272,40
3	Karet	-	-
4	Kopi	-	-
5	Kakao	-	-
6	Tebu	-	-
7	Teh	-	-
8	Tembakau	470,00	470,00

Sumber : Dinas Ketahanan Pangan dan Pertanian Kabupaten Probolinggo

3.4 KEHUTANAN

Tabel 3.4.1 Luas Kawasan Hutan di Kecamatan Maron, 2021

Jenis Kawasan Hutan	Luas Kawasan (Ha)
(1)	(2)
- Hutan Lindung	-
- Hutan Produksi	566,30
Terbatas	-
Tetap	566.3
Dapat Dikonversikan	-
Jumlah	566,3

Sumber : Perum Perhutani Jawa Timur, Kesatuan Pemangkuan Hutan (KPH) Probolinggo

3.5 PETERNAKAN

Tabel 3.5.1 Populasi Ternak menurut Jenis Ternak dan Jenis Kelamin di Kecamatan Maron, 2021

Jenis Ternak	Jantan	Betina	Jumlah
(1)	(2)	(3)	(3)
Sapi Perah	-	-	-
Sapi Potong	7 028	6 813	13 841
Kerbau	-	-	-
Kuda	15	2	17
Kambing	1 829
Domba	1 364
Babi	-	-	-
Kelinci	25

Catatan : ... adalah data tidak tersedia

Sumber : Dinas Peternakan Kabupaten Probolinggo

PERTANIAN, KEHUTANAN, PETERNAKAN DAN PERIKANAN

Tabel 3.5.2 Populasi Unggas Menurut Jenis Unggas di Kecamatan Maron, 2021

	Jenis Unggas	Jumlah Populasi
	(1)	(2)
1	Ayam Buras	10 711
2	Ayam Petelur	200
3	Ayam Pedaging	905 000
4	Itik	4 653
5	Itik Manila	1 431
6	Burung Puyuh	120
7	Merpati	355

Sumber : Dinas Peternakan Kabupaten Probolinggo

3.6 PERIKANAN

Tabel 3.6.1 Jumlah Rumah Tangga Perikanan Budidaya menurut Jenis Budidaya di Kecamatan Maron, 2021

Jenis Budidaya	Jumah Rumah Tangga
(1)	(2)
Budidaya Laut	-
Tambak	-
Kolam	114
Keramba	-
Jaring Apung	-
Jaring Tancap	-
Sawah	-

Sumber : Dinas Perikanan Kabupaten Probolinggo

PERTANIAN, KEHUTANAN, PETERNAKAN DAN PERIKANAN


Tabel 3.6.2 Produksi Perikanan Tangkap dan Perikanan Budidaya menurut Jenis Perikanan Tangkap dan Perikanan Budidaya di Kecamatan Maron, 2021

Jenis Kawasan Hutan	Produksi (ton)
(1)	(2)
- Perikanan Tangkap	2,30
Penangkapan Laut	-
Penangkapan Perairan Umum	2,30
- Perikanan Budidaya	101,62
Tambak	-
Kolam	101,62
Keramba	-
Jaring Apung	-
Jaring Tancap	-
Sawah	-
Laut	-

Sumber : Dinas Perikanan Kabupaten Probolinggo

BAB 4. PEMERINTAHAN

Jumlah Wilayah Administrasi di Kecamatan Maron



Pada tahun 2021, wilayah administratif Kecamatan Maron memiliki,

18 Desa, 93 Rukun Warga (RW) dan 301 Rukun Tetangga (RT).

**Sumber Data: Masing-Masing Kantor Desa*

PENJELASAN TEKNIS

1. **Wilayah administrasi** adalah wilayah yang batas-batasnya ditentukan berdasarkan kepentingan administrasi pemerintahan atau politik seperti provinsi, kabupaten, kotamadya, kecamatan, desa, dan RT/RW.
2. **Desa** merupakan sebuah wilayah administratif yang berada di bawah tingkat kecamatan, dimana ini merupakan kumpulan dari beberapa pemukiman kecil yang disebut dengan dusun, kampung, banjar, maupun jorong. Menurut Peraturan Pemerintah Nomor 72 tahun 2005 menyatakan bahwa desa merupakan kesatuan masyarakat hukum yang memiliki batas-batas wilayah dan memiliki kewenangan untuk mengatur serta mengurus kepentingan masyarakat setempat yang berdasarkan pada asal usul dan adat istiadat setempat yang diakui dan dihormati dalam sistem pemerintah Negara Kesatuan Republik Indonesia.
3. Anggota Dewan Perwakilan Rakyat Daerah (DPRD) dipilih melalui pemilihan umum (pemilu) dan dilantik dalam masa jabatan lima tahun.
4. **Pegawai Negeri** adalah mereka yang setelah memenuhi syarat-syarat yang ditentukan dalam peraturan perundang-undangan yang berlaku, diangkat oleh pejabat yang berwenang dan disertai tugas dalam sesuatu jabatan Negeri atau disertai tugas Negara lainnya yang ditetapkan berdasarkan sesuatu peraturan perundang-undangan dan digaji menurut peraturan perundang-undangan yang berlaku.

4.1 WILAYAH ADMINISTRASI

Tabel 4.1.1 Jumlah Rukun Tetangga (RT), Rukun Warga (RW) dan Dusun menurut Desa di Kecamatan Maron, 2021

	Nama Desa	Rukun Tetangga (RT)	Rukun Warga (RW)	Dusun
(1)	(2)	(3)	(4)	(5)
1	Sumberpoh	10	3	6
2	Sumberdawe	12	5	6
3	Brabe	20	7	5
4	Maron Kidul	24	7	7
5	Gerongan	5	5	4
6	Satrean	16	4	4
7	Brani Wetan	25	5	5
8	Brani Kulon	12	6	6
9	Maron Wetan	13	3	5
10	Maron Kulon	12	6	6
11	Kedungsari	13	4	3
12	Pegalangan Kidul	15	6	6
13	Brumbungan Kidul	25	4	4
14	Wonorejo	36	9	6
15	Puspan	10	5	3
16	Ganting Wetan	16	4	4
17	Ganting Kulon	21	4	4
18	Suko	16	6	4
Kecamatan Maron		301	93	88

Sumber : Kantor Desa

PEMERINTAHAN

4.2 SUMBER DAYA MANUSIA

Tabel 4.2.1 Nama-Nama Muspika dan Kepala Desa/Lurah di Kecamatan Lumbang, 2021

No	Jabatan	Nama
(1)	(2)	(3)
1	Camat	
2	Kapolsek	
3	Danramil	
4	Kepala Desa Sumberpoh	
5	Kepala Desa Sumberdawe	
6	Kepala Desa Brabe	
7	Kepala Desa Maron Kidul	
8	Kepala Desa Gerongan	
9	Kepala Desa Satrean	
10	Kepala Desa Brani Wetan	
11	Kepala Desa Brani Kulon	
12	Kepala Desa Maron Wetan	
13	Kepala Desa Maron Kulon	
14	Kepala Desa Kedungsari	
15	Kepala Desa Pegalangan Kidul	
16	Kepala Desa Brumbungan Kidul	
17	Kepala Desa Wonorejo	
18	Kepala Desa Puspan	
19	Kepala Desa Ganting Wetan	
20	Kepala Desa Ganting Kulon	
21	Kepala Desa Suko	

Sumber : Kantor Kecamatan

Tabel 4.2.2 Jumlah Pegawai Negeri Sipil menurut Tingkat Pendidikan dan Jenis Kelamin di Kecamatan Maron, 2021

No	Tingkat Pendidikan	Laki Laki	Perempuan	Total
(1)	(2)	(3)	(4)	(5)
1	Sampai Dengan SD	-	-	-
2	SMP/ Sederajat	-	-	-
3	SMA/ Sederajat	5	1	6
4	Diploma I, II / Akta I, II	-	-	-
5	Diploma III/ Akta III/ Sarjana Muda	-	-	-
5	Tingkat Sarjana, Master, Doktor/Ph.D	11	3	14
Jumlah		16	4	20

Sumber : Badan Kepegawaian Daerah Kabupaten Probolinggo

PEMERINTAHAN

Tabel 4.2.3 Jumlah Pegawai Negeri Sipil menurut Tingkat Kepangkatan dan Jenis Kelamin di Kecamatan Maron, 2021

No	Pangkat/Golongan/Ruang	Laki Laki	Perempuan	Total
(1)	(2)	(3)	(4)	(5)
1	I/a (Juru Muda)	-	-	-
2	I/b (Juru Muda Tingkat I)	-	-	-
3	I/c (Juru)	-	-	-
4	I/d (Juru Tingkat I)	-	-	-
	Golongan I	-	-	-
5	II/a (Pengatur Muda)	-	-	-
6	II/b (Pengatur Muda Tingkat I)	1	-	1
7	II/c (Pengatur)	2	-	2
8	II/d (Pengatur Tingkat I)	1	1	2
	Golongan II	4	1	5
9	III/a (Penata Muda)	-	-	-
10	III/b (Penata Muda Tingkat I)	2	-	2
11	III/c (Penata)	4	2	6
12	III/d (Penata Tingkat I)	2	1	3
	Golongan III	8	3	11
13	IV/a (Pembina)	3	-	3
14	IV/b (Pembina Tingkat I)	1	-	1
15	IV/c (Pembina Utama Muda)	-	-	-
16	IV/d (Pembina Utama Madya)	-	-	-
17	IV/e (Pembina Utama)	-	-	-
	Golongan IV	4	-	4
	Jumlah	16	4	20

Sumber : Badan Kepegawaian Daerah Kabupaten Probolinggo

Tabel 4.2.4 Jumlah Pegawai Negeri Sipil menurut Agama dan Jenis Kelamin di Kecamatan Maron, 2021

No	Jenis Agama	Laki Laki	Perempuan	Total
(1)	(2)	(3)	(4)	(5)
1	Islam	16	4	20
2	Katolik	-	-	-
3	Protestan	-	-	-
4	Budha	-	-	-
5	Hindu	-	-	-
Jumlah		16	4	20

Sumber : Badan Kepegawaian Daerah Kabupaten Probolinggo

PEMERINTAHAN

Tabel 4.2.5 Jumlah Pegawai Negeri Sipil menurut Umur dan Jenis Kelamin di Kecamatan Maron, 2021

No	Umur	Laki Laki	Perempuan	Total
(1)	(2)	(3)	(4)	(5)
1	< 30	-	-	-
2	30-39	1	-	1
3	40-49	4	1	5
4	50-55	8	2	10
5	>55	3	1	4
Jumlah		16	4	20

Sumber : Badan Kepegawaian Daerah Kabupaten Probolinggo

BAB 5. KEPENDUDUKAN

Penduduk Kecamatan Maron Rasio jenis kelamin penduduk berdasarkan data Dinas Dukcapil Kecamatan Maron adalah 96, yang Kabupaten Probolinggo 2021 adalah berarti setiap 100 perempuan terdapat 65 868 jiwa sekitar 96 laki-laki,

Jumlah Penduduk Kecamatan Maron, 2021

65 868 jiwa

32 272
Laki-laki



33 596
Perempuan



96

Rasio Jenis
Kelamin



1 282 jiwa/km²

Kepadatan
Penduduk

**Sumber Data: Dinas Dukcapil Kabupaten Probolinggo*

PENJELASAN TEKNIS

1. Sumber utama data kependudukan adalah sensus penduduk yang dilaksanakan setiap sepuluh tahun sekali. Sensus penduduk telah dilaksanakan sebanyak enam kali sejak Indonesia merdeka yaitu tahun 1961 1971 1980 1990 2000 dan 2010.

Di dalam sensus penduduk pencacahan dilakukan terhadap seluruh penduduk yang berdomisili di wilayah teritorial Indonesia termasuk warga negara asing kecuali anggota korps diplomatik negara sahabat beserta keluarganya.

Metode pengumpulan data dalam sensus dilakukan dengan wawancara antara petugas sensus dengan responden dan juga melalui *e-census*. Pencatatan penduduk menggunakan konsep usual residence yaitu konsep di mana penduduk biasa bertempat tinggal. Bagi penduduk yang bertempat tinggal tetap dicacah di mana mereka biasa tinggal sedangkan untuk penduduk yang tidak bertempat tinggal tetap dicacah di tempat di mana mereka ditemukan

Sensus'. Termasuk penduduk yang tidak bertempat tinggal tetap adalah tuna wisma awak kapal berbendera Indonesia penghuni perahu/rumah apung masyarakat terpencil/terasing dan pengungsi. Bagi mereka yang mempunyai tempat tinggal tetap dan sedang bepergian ke luar wilayah lebih dari enam bulan tidak dicacah di tempat tinggalnya tetapi dicacah di tempat tujuannya. Untuk tahun yang tidak dilaksanakan sensus penduduk data kependudukan diperoleh dari hasil proyeksi penduduk. Proyeksi penduduk merupakan suatu perhitungan ilmiah yang didasarkan pada asumsi dari komponen-komponen perubahan penduduk yaitu kelahiran kematian dan migrasi. Proyeksi penduduk Indonesia 2010–2035 menggunakan data dasar penduduk hasil SP2010.

KEPENDUDUKAN

petugas sensus pada malam 'Hari

3. **Rasio jenis kelamin** adalah perbandingan antara penduduk laki-laki dan penduduk perempuan pada suatu wilayah dan waktu tertentu. Biasanya dinyatakan dengan banyaknya penduduk laki-laki untuk 100 penduduk perempuan.
4. **Distribusi penduduk** adalah pola persebaran penduduk di suatu wilayah baik berdasarkan batas-batas geografis maupun berdasarkan batas-batas administrasi pemerintahan.
5. **Komposisi penduduk** adalah pola persebaran penduduk menurut karakteristiknya contoh: penduduk menurut kelompok umur penduduk menurut jenis kelamin
6. **Rumah tangga** adalah se-seorang atau sekelompok orang yang mendiami sebagian atau seluruh bangunan fisik atau sensus dan biasanya tinggal bersama serta makan dari satu dapur
2. **Penduduk Indonesia** adalah semua orang yang berdomisili di wilayah teritorial Indonesia selama 6 bulan atau lebih dan atau mereka yang berdomisili kurang dari 6 bulan tetapi bertujuan menetap.
7. **Migrasi** penduduk adalah perpindahan penduduk dengan tujuan untuk menetap dari suatu tempat ke tempat lain melewati batas administratif (migrasi internal) atau batas politik/negara (migrasi internasional).
8. **Mata pencaharian** adalah pekerjaan yang menjadi pokok penghidupan. Mata pencaharian diartikan pula sebagai segala aktivitas manusia dalam memberdayakan potensi sumber daya alam.
9. **Kepadatan penduduk** adalah rasio banyaknya penduduk per kilometer persegi.

Tabel 5.1 Jumlah Penduduk, Persentase Penduduk dan Rasio Jenis Kelamin Menurut Desa di Kecamatan Maron, 2021

No	Desa	Laki-Laki	Perempuan	Persentase Penduduk
(1)	(2)	(3)	(4)	(5)
1	Brabe	3 248	3 278	9,91
2	Gerongan	831	895	2,62
3	Maron Kidul	3 475	3 554	10,67
4	Sumber Dawe	1 311	1 439	4,18
5	Sumberpoh	1 204	1 267	3,75
6	Kedungsari	1 517	1 542	4,64
7	Maron Kulon	1 374	1 453	4,29
8	Maron Wetan	2 294	2 295	6,97
9	Brani Kulon	1 436	1 502	4,46
10	Satreyan	2 904	3 002	8,97
11	Brani Wetan	2 364	2 446	7,30
12	Puspan	828	865	2,57
13	Wonorejo	2 880	3 087	9,06
14	Brumbungan Kidul	1 760	1 840	5,47
15	Pegalangan Kidul	1 466	1 565	4,60
16	Suko	1 066	1 171	3,40
17	Ganting Kulon	1 156	1 240	3,64
18	Ganting Wetan	1 158	1 155	3,51
Kecamatan Maron		32 272	33 596	100,00

KEPENDUDUKAN

Lanjutan Tabel 5.1

No	Desa	Jumlah	Rasio Jenis Kelamin
(1)	(2)	(6)	(7)
1	Brabe	6 526	99,08
2	Gerongan	1 726	92,85
3	Maron Kidul	7 029	97,78
4	Sumber Dawe	2 750	91,10
5	Sumberpoh	2 471	95,03
6	Kedungsari	3 059	98,38
7	Maron Kulon	2 827	94,56
8	Maron Wetan	4 589	99,96
9	Brani Kulon	2 938	95,61
10	Satreyan	5 906	96,74
11	Brani Wetan	4 810	96,65
12	Puspan	1 693	95,72
13	Wonorejo	5 967	93,29
14	Brumbungan Kidul	3 600	95,65
15	Pegalangan Kidul	3 031	93,67
16	Suko	2 237	91,03
17	Ganting Kulon	2 396	93,23
18	Ganting Wetan	2 313	100,26
Kecamatan Maron		65 868	96,06

Sumber : Dinas Kependudukan dan Pencatatan Sipil Kabupaten Probolinggo

Tabel 5.2 Jumlah Kepala Keluarga menurut Jenis Kelamin dan Desa di Kecamatan Maron, 2021

No	Desa	Jumlah Kepala Keluarga		
		Laki-Laki	Perempuan	Total
(1)	(2)	(3)	(4)	(5)
1	Brabe	1 694	445	2 139
2	Gerongan	499	132	631
3	Maron Kidul	1 904	554	2 458
4	Sumber Dawe	728	214	942
5	Sumberpoh	692	210	902
6	Kedungsari	825	257	1 082
7	Maron Kulon	782	234	1 016
8	Maron Wetan	1 247	335	1 582
9	Brani Kulon	809	230	1 039
10	Satreyan	1 603	427	2 030
11	Brani Wetan	1 357	325	1 682
12	Puspan	480	148	628
13	Wonorejo	1 610	494	2 104
14	Brumbungan Kidul	1 024	275	1 299
15	Pegalangan Kidul	839	252	1 091
16	Suko	640	213	853
17	Ganting Kulon	641	234	875
18	Ganting Wetan	625	199	824
Kecamatan Maron		17 999	5 178	23 177

Sumber : Dinas Kependudukan dan Pencatatan Sipil Kabupaten Probolinggo

KEPENDUDUKAN

Tabel 5.3 Jumlah Kelahiran, Migrasi Masuk dan Migrasi Keluar Menurut Desa di Kecamatan Maron, 2021

No	Desa/kelurahan	Migrasi Masuk	Migrasi Keluar
(1)	(2)	(3)	(4)
1	Brabe	70	78
2	Gerongan	27	22
3	Maron Kidul	126	125
4	Sumber Dawe	38	50
5	Sumber Poh	45	48
6	Kedung Sari	72	45
7	Maron Kulon	55	45
8	Maron Wetan	89	101
9	Brani Kulon	45	32
10	Satreyan	98	92
11	Brani Wetan	76	70
12	Puspan	21	16
13	wonorejo	73	91
14	Brumbungan Kidul	77	78
15	Pegalangan Kidul	71	70
16	Suko	55	52
17	Ganting Kulon	41	26
18	Ganting Wetan	51	40
Kecamatan Maron		1 130	1 081

Sumber : Dinas Kependudukan dan Pencatatan Sipil Kabupaten Probolinggo

BAB 6. INDUSTRI & ENERGI



Jumlah Pelanggan
Listrik PLN

24 743



Sebanyak **18** dari **18** Desa menggunakan **LPG 3 Kg** sebagai **Bahan Bakar Memasak Utama**



Sebanyak **2** dari **18** Desa menggunakan **Air Ledeng** sebagai **Sumber Air Minum Utama**

*Sumber Data: BPS, Pendataan Potensi Desa (Podes) 2021

PENJELASAN TEKNIS

- 1. Industri Pengolahan** adalah suatu kegiatan ekonomi yang melakukan kegiatan mengubah suatu barang dasar secara mekanis kimia atau dengan tangan sehingga menjadi barang jadi/setengah jadi dan atau barang yang kurang nilainya menjadi barang yang lebih tinggi nilainya dan sifatnya lebih dekat kepada pemakai akhir Termasuk dalam kegiatan ini adalah jasa industri/makloon dan pekerjaan perakitan (*assembling*).
- 2. Industri manufaktur** adalah suatu kegiatan ekonomi yang melakukan kegiatan mengubah suatu barang dasar secara mekanis kimia atau dengan tangan sehingga menjadi barang jadi/setengah jadi dan atau barang yang kurang nilainya menjadi barang yang lebih tinggi nilainya dan sifatnya lebih dekat kepada pemakai akhir Termasuk dalam kegiatan ini adalah jasa industri dan pekerjaan perakitan.
- 3. Perusahaan atau usaha industri** adalah suatu unit (kesatuan) usaha yang melakukan kegiatan ekonomi bertujuan menghasilkan barang atau jasa terletak pada suatu bangunan atau lokasi tertentu dan mempunyai catatan administrasi tersendiri mengenai produksi dan struktur biaya serta ada seorang atau lebih yang bertanggung jawab atas usaha tersebut.

Industri manufaktur dikelompokkan ke dalam 4 golongan berdasarkan banyaknya pekerja yaitu: industri besar (100 orang pekerja atau lebih) industri sedang/menengah (20–99 orang pekerja) industri kecil (5–19 orang pekerja) dan industri mikro (1–4 orang pekerja).
- 4. Perusahaan Listrik Negara** adalah perusahaan yang berusaha di bidang tenaga listrik untuk kepentingan masyarakat dan negara dan meliputi usaha-usaha seperti : produksi transmisi dan distribusi tenaga listrik perencanaan dan pembangunan tenaga listrik

Tabel 6.1 Banyaknya Keluarga Menurut Desa/Kelurahan dan Jenis Pengguna Listrik di Kecamatan Maron, 2021

Desa/Kelurahan	Pengguna Listrik			Bukan Pengguna Listrik
	PLN	Non PLN	Jumlah	
(1)	(2)	(3)	(4)	(5)
1 Sumberpoh	886	-	886	-
2 Sumberdawe	953	-	953	-
3 Brabe	2 256	-	2 256	-
4 Maron Kidul	2 722	-	2 722	-
5 Gerongan	692	-	692	-
6 Satreyan	2 228	-	2 228	-
7 Brani Wetan	1 566	-	1 566	-
8 Brani Kulon	1 046	-	1 046	-
9 Maron Wetan	1 628	-	1 628	-
10 Maron Kulon	1 007	-	1 007	-
11 Kedungsari	1 076	-	1 076	-
12 Pegalangan Kidul	1 214	-	1 214	-
13 Brumbungan Kidul	1 230	-	1 230	-
14 Wonorejo	2 208	-	2 208	-
15 Puspan	647	-	647	-
16 Ganting Wetan	860	-	860	-
17 Ganting Kulon	863	-	863	-
18 Suko	824	-	824	-
Kecamatan Maron	23 906	-	23 906	-

Sumber : BPS, Pendataan Potensi Desa (Podes) 2021

INDUSTRI DAN ENERGI

Tabel 6.2 Banyaknya Desa/Kelurahan Menurut Keberadaan Penerangan Jalan Utama Desa/Kelurahan di Kecamatan Maron, 2019, 2020, dan 2021

Penerangan Jalan Utama	2019	2020	2021
(1)	(2)	(3)	(4)
Sumber Penerangan Jalan Utama			
Listrik Pemerintah	17	16	11
Listrik Non Pemerintah	1	2	7
Non Listrik	-	-	-

Catatan : Ada desa yang tidak memiliki penerangan di jalan utama desa pada tahun 2018

Sumber : BPS, Pendataan Potensi Desa (Podes) 2018, 2019, dan 2021

Banyaknya Desa/Kelurahan Menurut Jenis Bahan Bakar untuk Memasak yang Digunakan Oleh Sebagian Besar Keluarga di Kecamatan Maron, 2021

Jenis Bahan Bakar	2021
(1)	(2)
Gas Kota	-
LPG 3 Kg	18
LPG lebih dari 3 Kg	-
Minyak Tanah	-
Kayu Bakar	-
Lainnya	-

Catatan : 1 Termasuk LPG lebih dari 3 Kg

Sumber : BPS, Pendataan Potensi Desa (Podes) 2018, 2019, dan 2021

INDUSTRI DAN ENERGI

Tabel 6.4 Banyaknya Desa/Kelurahan Menurut Sumber Air Minum Sebagian Besar Keluarga di Kecamatan Maron, 2019, 2020, dan 2021

Sumber Air Minum	2019	2020	2021
(1)	(2)	(3)	(4)
Air Kemasan Bermerk	-	-	-
Air Isi Ulang	-	-	-
Ledeng Dengan Meteran	-	-	2
Ledeng Tanpa Meteran	-	2	-
Sumur Bor atau Pompa	16	16	14
Sumur	-	-	1
Mata Air	2	-	1
Sungai/Danau/Kolam/ Waduk/Situ/ Embung/Bendungan	-	-	-
Air Hujan	-	-	-
Lainnya	-	-	-

Sumber : BPS, Pendataan Potensi Desa (Podes) 2018, 2019, dan 2021

BAB 7. PERDAGANGAN

Banyaknya

Sarana/Prasarana Ekonomi dan Keuangan ?

Kecamatan Maron Kecamatan Worema



2



7



0



9



1

*Sumber Data: BPS, Pendataan Potensi Desa (Podes) 2021

PENJELASAN TEKNIS

5. **Perdagangan** merupakan suatu hal yang sangat penting dalam kegiatan perekonomian suatu negara. Giatnya aktivitas perdagangan suatu negara menjadi indikasi tingkat kemakmuran masyarakatnya serta menjadi tolok ukur tingkat perekonomian negara itu sendiri. Sehingga bisa dibayangkan perdagangan merupakan urat nadi perekonomian suatu negara.
6. **Pasar** adalah salah satu dari berbagai sistem institusi prosedur hubungan sosial dan infrastruktur di mana usaha menjual barang, jasa, dan tenaga kerja untuk orang-orang dengan imbalan uang. Kegiatan ini merupakan bagian dari perekonomian. Pasar bervariasi dalam ukuran, jangkauan, skala geografis, lokasi, jenis, dan berbagai komunitas manusia, serta jenis barang dan jasa yang diperdagangkan.
7. **Koperasi** adalah organisasi yang dimiliki dan dioperasikan oleh orang-orang demi kepentingan bersama. Koperasi melandaskan kegiatan berdasarkan prinsip gerakan ekonomi rakyat yang berdasarkan asas kekeluargaan. Berdasarkan tingkat dan luas daerah kerja, koperasi dibagi menjadi dua jenis, yaitu koperasi primer dan koperasi sekunder.
8. **Lembaga keuangan** bertindak selaku lembaga yang menyediakan jasa keuangan bagi nasabahnya. Di mana pada umumnya lembaga ini diatur oleh regulasi keuangan dari pemerintah. Bentuk umum dari lembaga keuangan ini adalah termasuk perbankan, building society (sejenis koperasi di Inggris), Credit Union, pialang, saham, aset manajemen, modal ventura, koperasi asuransi, dana pensiun, dan bisnis serupa lainnya.

Tabel 7.1 Banyaknya Sarana dan Prasarana Ekonomi Menurut Desa/Kelurahan dan Jenisnya di Kecamatan Maron, 2021

	Desa/Kelurahan	Kelompok Pertokoan	Pasar dengan Bangunan Permanen	Pasar dengan Bangunan Semi Permanen	Pasar Tanpa Bangunan
	(1)	(2)	(3)	(4)	(5)
1	Sumberpoh	-	-	-	-
2	Sumberdawe	-	-	-	-
3	Brabe	-	-	-	-
4	Maron Kidul	10	1	-	-
5	Gerongan	-	-	-	-
6	Satreyan	-	-	-	-
7	Brani Wetan	-	-	-	-
8	Brani Kulon	-	-	-	-
9	Maron Wetan	-	-	-	-
10	Maron Kulon	-	-	-	-
11	Kedungsari	-	-	-	-
12	Pegalangan Kidul	-	-	-	-
13	Brumbungan Kidul	-	-	-	-
14	Wonorejo	-	-	-	-
15	Puspan	-	-	-	-
16	Ganting Wetan	-	-	-	-
17	Ganting Kulon	-	-	-	-
18	Suko	-	-	-	-
	Maron	10	1	-	-

PERDAGANGAN

Lanjutan Tabel 7.1

Desa/Kelurahan	Minimarket/ Swalayan ¹	Toko/Warung Kelontong	Restoran/ Rumah Makan
(1)	(6)	(7)	(8)
1 Sumberpoh	1	50	-
2 Sumberdawe	-	33	-
3 Brabe	-	64	-
4 Maron Kidul	3	170	-
5 Gerongan	1	23	-
6 Satreyan	-	38	-
7 Brani Wetan	1	37	-
8 Brani Kulon	-	40	-
9 Maron Wetan	-	152	-
10 Maron Kulon	-	51	-
11 Kedungsari	-	22	-
12 Pegalangan Kidul	-	22	-
13 Brumbungan Kidul	-	32	-
14 Wonorejo	1	190	-
15 Puspan	-	30	-
16 Ganting Wetan	-	33	-
17 Ganting Kulon	-	41	-
18 Suko	-	31	-
Maron	7	1059	-

Lanjutan Tabel 7.1

	Desa/Kelurahan	Warung/Kedai Makanan	Hotel	Hostel/Motel/ Losmen/Wisma
	(1)	(9)	(10)	(11)
1	Sumberpoh	17	-	-
2	Sumberdawe	20	-	-
3	Brabe	26	-	-
4	Maron Kidul	61	-	-
5	Gerongan	6	-	-
6	Satreyan	7	-	-
7	Brani Wetan	11	-	-
8	Brani Kulon	30	-	-
9	Maron Wetan	43	-	-
10	Maron Kulon	20	-	-
11	Kedungsari	8	-	-
12	Pegalangan Kidul	15	-	-
13	Brumbungan Kidul	13	-	-
14	Wonorejo	46	-	-
15	Puspan	15	-	-
16	Ganting Wetan	13	-	-
17	Ganting Kulon	10	-	-
18	Suko	13	-	-
	Maron	374	-	-

Catatan : 1 yang memiliki luas < 400 m²

Sumber : BPS, Pendataan Potensi Desa (Podes) 2021

PERDAGANGAN

Tabel 7.2 Banyaknya Sarana Lembaga Keuangan Yang Beroperasi Menurut Desa/Kelurahan dan Jenisnya di Kecamatan Maron, 2021

	Desa/Kelurahan	Bank Umum Pemerintah	Bank Umum Swasta	Bank Perkreditan Rakyat
	(1)	(2)	(3)	(4)
1	Sumberpoh	-	-	-
2	Sumberdawe	-	-	-
3	Brabe	-	-	-
4	Maron Kidul	4	3	-
5	Gerongan	-	-	-
6	Satreyan	-	-	-
7	Brani Wetan	-	-	-
8	Brani Kulon	-	-	-
9	Maron Wetan	1	-	1
10	Maron Kulon	-	-	-
11	Kedungsari	-	-	-
12	Pegalangan Kidul	-	-	-
13	Brumbungan Kidul	-	-	-
14	Wonorejo	-	-	1
15	Puspan	-	-	-
16	Ganting Wetan	-	-	-
17	Ganting Kulon	-	-	-
18	Suko	-	-	-
	Maron	5	3	2

Sumber : BPS, Pendataan Potensi Desa (Podes) 2021

Tabel 7.3 Banyaknya Koperasi yang Masih Aktif Menurut Desa/Kelurahan dan Jenis Koperasi di Kecamatan Maron, 2021

	Desa/Kelurahan	Koperasi Unit desa (KUD)	Koperasi		Koperasi Lainnya
			Industri Kecil dan Kerajinan Rakyat (Kopinkra)	Koperasi Simpan Pinjam (Kospin)	
	(1)	(2)	(3)	(4)	(5)
1	Sumberpoh	-	-	-	1
2	Sumberdawe	-	-	-	-
3	Brabe	-	-	-	-
4	Maron Kidul	-	-	-	-
5	Gerongan	-	-	-	1
6	Satreyan	-	-	-	1
7	Brani Wetan	-	-	1	-
8	Brani Kulon	-	-	1	-
9	Maron Wetan	-	-	1	2
10	Maron Kulon	-	-	-	-
11	Kedungsari	-	-	1	-
12	Pegalangan Kidul	-	-	1	-
13	Brumbungan Kidul	-	-	-	-
14	Wonorejo	-	-	4	-
15	Puspan	-	-	-	1
16	Ganting Wetan	-	-	-	-
17	Ganting Kulon	-	-	-	-
18	Suko	-	-	-	1
	Maron	-	-	9	7

Sumber : BPS, Pendataan Potensi Desa (Podes) 2021


PERDAGANGAN

**Banyaknya Embung Desa Menurut
Tabel 7.4 Desa/Kelurahan di Kecamatan Maron, 2020
dan 2021**

	Desa/Kelurahan	2020	2021
	(1)	(2)	(3)
1	Sumberpoh	-	-
2	Sumberdawe	-	-
3	Brabe	-	-
4	Maron Kidul	-	-
5	Gerongan	-	-
6	Satreyan	-	-
7	Brani Wetan	-	-
8	Brani Kulon	-	-
9	Maron Wetan	-	-
10	Maron Kulon	-	-
11	Kedungsari	-	-
12	Pegalangan Kidul	-	-
13	Brumbungan Kidul	-	-
14	Wonorejo	-	-
15	Puspan	-	-
16	Ganting Wetan	-	-
17	Ganting Kulon	-	-
18	Suko	-	-
	Maron	-	-

Sumber : BPS, Pendataan Potensi Desa (Podes) 2021

BAB 8. TRANSPORTASI & KOMUNIKASI



100%

18 dari 18 Desa sudah menggunakan jalan
Aspal/Beton

62%

11 dari 18 Desa dilewati
Kendaraan Umum

18 dari 18 Desa di Kecamatan
Maron sudah menggunakan jalan
jenis Aspal/Beton.

Ada 11 dari 18 Desa di Kecamatan
Maron yang sudah dilalui kendaraan
umum.

PENJELASAN TEKNIS

1. **Kendaraan bermotor** adalah setiap kendaraan yang digerakkan oleh peralatan teknik yang ada pada kendaraan tersebut biasanya digunakan untuk angkutan orang atau barang di atas jalan raya selain kendaraan yang berjalan di atas rel. Kendaraan bermotor yang dicatat adalah semua jenis kendaraan kecuali kendaraan bermotor TNI/Polri dan Korps Diplomatik
2. **Mobil truk** adalah setiap kendaraan bermotor yang digunakan untuk angkutan barang selain mobil penumpang mobil bus dan kendaraan bermotor roda dua
3. **Mobil** adalah kendaraan darat yang digerakkan oleh tenaga mesin beroda empat atau lebih (selalu genap) biasanya menggunakan bahan bakar minyak (bensin atau solar) untuk menghidupkan mesinnya
4. **Kantor Pos** adalah tempat pemberi pelayanan komunikasi tertulis dana tau surat elektronik layanan paket layanan logistik layanan keagenan pos untuk kepentingan umum. Rumah pos berfungsi sama seperti kantor pos dan kantor pos pembantu bedanya rumah pos biasanya terletak di daerah terpencil
5. **Telepon** merupakan alat komunikasi yang digunakan untuk menyampaikan pesan suara (terutama pesan yang berbentuk percakapan)
6. **Warnet** adalah salah satu bentuk usaha yang dikelola oleh kelompok atau individu yang memberikan pelayanan dalam bentuk jasa internet oleh penggunaanya

8.1 TRANSPORTASI

Tabel 8.1.1 Sarana Transportasi Antar Desa/Kelurahan Menurut Desa/Kelurahan di Kecamatan Maron, 2021

	Desa/Kelurahan	Jenis Transportasi	Keberadaan Angkutan Umum
	(1)	(2)	(3)
1	Sumberpoh	Darat	Ada, dengan trayek tetap
2	Sumberdawe	Darat	Ada, dengan trayek tetap
3	Brabe	Darat	Ada, tanpa trayek tetap
4	Maron Kidul	Darat	Ada, dengan trayek tetap
5	Gerongan	Darat	Ada, dengan trayek tetap
6	Satreyan	Darat	Ada, dengan trayek tetap
7	Brani Wetan	Darat	Ada, dengan trayek tetap
8	Brani Kulon	Darat	Tidak ada angkutan umum
9	Maron Wetan	Darat	Ada, dengan trayek tetap
10	Maron Kulon	Darat	Tidak ada angkutan umum
11	Kedungsari	Darat	Tidak ada angkutan umum
12	Pegalangan Kidul	Darat	Tidak ada angkutan umum
13	Brumbungan Kidul	Darat	Ada, dengan trayek tetap
14	Wonorejo	Darat	Ada, dengan trayek tetap
15	Puspan	Darat	Tidak ada angkutan umum
16	Ganting Wetan	Darat	Tidak ada angkutan umum
17	Ganting Kulon	Darat	Tidak ada angkutan umum
18	Suko	Darat	Ada, dengan trayek tetap

Sumber : BPS, Pendataan Potensi Desa (Podes) 2021

TRANSPORTASI DAN KOMUNIKASI

Tabel 8.1.2 Kondisi Jalan Darat Antar Desa/Kelurahan Menurut Desa/Kelurahan di Kecamatan Maron, 2021

	Desa/Kelurahan	Jenis Permukaan Jalan	Dapat Dilalui Kendaraan Bermotor Roda 4 atau Lebih
	(1)	(2)	(3)
1	Sumberpoh	Aspal/Beton	Sepanjang tahun
2	Sumberdawe	Aspal/Beton	Sepanjang tahun
3	Brabe	Aspal/Beton	Sepanjang tahun
4	Maron Kidul	Aspal/Beton	Sepanjang tahun
5	Gerongan	Aspal/Beton	Sepanjang tahun
6	Satreyan	Aspal/Beton	Sepanjang tahun
7	Brani Wetan	Aspal/Beton	Sepanjang tahun
8	Brani Kulon	Aspal/Beton	Sepanjang tahun
9	Maron Wetan	Aspal/Beton	Sepanjang tahun
10	Maron Kulon	Aspal/Beton	Sepanjang tahun
11	Kedungsari	Aspal/Beton	Sepanjang tahun
12	Pegalangan Kidul	Aspal/Beton	Sepanjang tahun
13	Brumbungan Kidul	Aspal/Beton	Sepanjang tahun
14	Wonorejo	Aspal/Beton	Sepanjang tahun
15	Puspan	Aspal/Beton	Sepanjang tahun
16	Ganting Wetan	Aspal/Beton	Sepanjang tahun
17	Ganting Kulon	Aspal/Beton	Sepanjang tahun
18	Suko	Aspal/Beton	Sepanjang tahun

Sumber : BPS, Pendataan Potensi Desa (Podes) 2021

8.2 KOMUNIKASI

Jumlah Menara dan Operator Layanan Komunikasi Telepon Seluler Serta Kondisi Sinyal Telepon Seluler Menurut Desa/Kelurahan di Kecamatan Maron, 2021

Desa/Kelurahan	Jumlah Menara Telepon Seluler (BTS)	Jumlah Operator Layanan Komunikasi Telepon Seluler Yang Menjangkau di Desa/Kelurahan		Kondisi Sinyal Telepon Seluler di Sebagian Besar Wilayah Desa/Kelurahan
		(1)	(2)	
1 Sumberpoh	-		2	Kuat
2 Sumberdawe	-		2	Kuat
3 Brabe	-		4	Kuat
4 Maron Kidul	2		4	Sangat Kuat
5 Gerongan	-		4	Sangat Kuat
6 Satreyan	1		4	Sangat Kuat
7 Brani Wetan	4		4	Sangat Kuat
8 Brani Kulon	-		4	Sangat Kuat
9 Maron Wetan	-		4	Sangat Kuat
10 Maron Kulon	-		3	Sangat Kuat
11 Kedungsari	2		4	Sangat Kuat
12 Pegalangan Kidul	-		4	Sangat Kuat
13 Brumbungan Kidul	1		4	Sangat Kuat
14 Wonorejo	-		4	Sangat Kuat
15 Puspan	-		2	Kuat
16 Ganting Wetan	-		3	Sangat Kuat
17 Ganting Kulon	-		4	Sangat Kuat
18 Suko	-		4	Sangat Kuat
Maron	10		64	

Sumber : BPS, Pendataan Potensi Desa (Podes) 2021

TRANSPORTASI DAN KOMUNIKASI

Tabel 8.2.2 Keberadaan Kantor Pos/Pos Pembantu/Rumah Pos dan Perusahaan/Agen Jasa Ekspedisi Swasta Menurut Desa/Kelurahan di Kecamatan Maron, 2021

	Desa/Kelurahan	Kantor Pos/Pos Pembantu/Rumah Pos	Perusahaan/Agen Jasa Ekspedisi Swasta
	(1)	(2)	(3)
1	Sumberpoh	Tidak Ada	Tidak Ada
2	Sumberdawe	Tidak Ada	Tidak Ada
3	Brabe	Tidak Ada	Tidak Ada
4	Maron Kidul	Beroperasi	Beroperasi
5	Gerongan	Tidak Ada	Tidak Ada
6	Satreyan	Tidak Ada	Tidak Ada
7	Brani Wetan	Tidak Ada	Tidak Ada
8	Brani Kulon	Tidak Ada	Tidak Ada
9	Maron Wetan	Tidak Ada	Beroperasi
10	Maron Kulon	Tidak Ada	Tidak Ada
11	Kedungsari	Tidak Ada	Tidak Ada
12	Pegalangan Kidul	Tidak Ada	Tidak Ada
13	Brumbungan Kidul	Tidak Ada	Tidak Ada
14	Wonorejo	Tidak Ada	Tidak Ada
15	Puspan	Tidak Ada	Tidak Ada
16	Ganting Wetan	Tidak Ada	Tidak Ada
17	Ganting Kulon	Tidak Ada	Tidak Ada
18	Suko	Tidak Ada	Tidak Ada

Sumber : BPS, Pendataan Potensi Desa (Podes) 2021

BAB 9. KEUANGAN DAERAH



Statistik Dana Desa

Jumlah total dana desa dari 18 Desa di Kecamatan Maron

Rp 34 270 448 267

Tiga desa dengan Dana Desa terbesar adalah

Brabe, Maron Kidul dan Satrean

**Sumber Dinas Pemberdayaan Masyarakat dan Desa Kabupaten Probolinggo*

PENJELASAN TEKNIS

1. **Dana Desa** adalah dana yang bersumber dari APBN yang diperuntukan bagi Desa yang ditransfer melalui APBD kabupaten/kota dan dana desa ini digunakan untuk membiayai penyelenggaraan pemerintahan, pelaksanaan pembangunan, pembinaan kemasyarakatan, dan pemberdayaan masyarakat
2. **Alokasi Dana Desa** adalah bagian keuangan desa yang diperoleh dari hasil bagi hasil pajak daerah dan bagian dari dana perimbangan keuangan pusat dan daerah yang diterima oleh kabupaten/kota untuk desa yang dibagikan secara proporsional
3. **Pagu Anggaran** adalah alokasi anggaran yang ditetapkan untuk mendanai belanja pemerintah pusat dan/atau pembiayaan anggaran dalam APBN Tahun Anggaran 2014
4. **Belanja** adalah semua pengeluaran dari rekening Kas Umum Daerah yang mengurangi ekuitas dana lancar dalam periode tahun anggaran bersangkutan yang tidak akan diperoleh pembayarannya kembali oleh pemerintah daerah.

Tabel 9.1 Jumlah Anggaran dan Realisasi Anggaran Dana Desa dan Alokasi Dana Desa dan Alokasi Dana Desa (ADD) Menurut Desa di Kecamatan Maron, 2021

No	Nama Desa	Dana Desa + Alokasi Dana Desa	
		Pagu Anggaran (Rp)	Realisasi (Rp)
(1)	(2)	(3)	(4)
1	Sumberpoh	1 632 758 817	1 605 450 543
2	Sumberdawe	1 743 373 565	1 742 096 491
3	Brabe	2 876 374 325	2 582 200 280
4	Maron Kidul	2 602 513 692	2 551 199 455
5	Gerongan	1 644 837 418	1 619 767 845
6	Satrean	2 365 639 524	2 232 741 820
7	Brani Wetan	2 065 596 894	1 513 291 070
8	Brani Kulon	1 826 230 552	1 779 931 420
9	Maron Wetan	1 731 147 772	1 732 392 666
10	Maron Kulon	1 672 219 977	1 642 837 302
11	Kedungsari	1 700 476 213	1 723 959 664
12	Pegalangan Kidul	2 009 964 319	1 939 799 859
13	Brumbungan Kidul	1 608 367 703	1 597 195 791
14	Wonorejo	2 166 500 505	2 102 036 241
15	Puspan	1 568 517 291	1 554 654 013
16	Ganting Wetan	1 623 542 357	1 590 139 767
17	Ganting Kulon	1 673 486 000	1 650 480 927
18	Suko	1 758 901 342	1 757 818 986
Jumlah		34 270 448 267	32 917 994 140

DATA

MENCERDASKAN BANGSA



**BADAN PUSAT STATISTIK
KABUPATEN PROBOLINGGO**

Jalan Lumajang Km 5, Sumber Taman, Probolinggo 67237

Telp/Fax (0335) 422117

Email: bps3513@bps.go.id

Homepage: <https://probolinggokab.bps.go.id>