

KECAMATAN TONRA DALAM ANGKA

TONRA DISTRICT IN FIGURES



2024

Volume 14, 2024



**BADAN PUSAT STATISTIK
KABUPATEN BONE
BPS-STATISTICS BONE REGENCY**

KECAMATAN TONRA DALAM ANGKA

***TONRA DISTRICT
IN FIGURES***

<https://bonekab.bps.go.id>

2024

Volume 14, 2024

KECAMATAN TONRA DALAM ANGKA

Tonra District in Figures

2024

Volume 14, 2024

Katalog /*Catalogue*: 1102001.7311050

ISSN: -

Nomor Publikasi/*Publication Number*: 73110.24023

Ukuran Buku/*Book Size*: 14,8 cm x 21 cm

Jumlah Halaman/*Number of Pages* :xxvi + 105 hal/*pages*

Penyusun Naskah/*Manuscript Drafter*:

BPS Kabupaten Bone

BPS-Statistics Bone Regency

Penyunting/*Editor*:

BPS Kabupaten Bone

BPS-Statistics Bone Regency

Pembuat Kover/*Cover Designer*:

BPS Kabupaten Bone

BPS-Statistics Bone Regency

Penerbit/*Publisher*

©BPS Kabupaten Bone/*BPS-Statistics Bone Regency*

Sumber Ilustrasi/*Illustration Source*:

Kantor Kecamatan Tonra

Head District Office of Tonra

Dilarang mereproduksi dan/atau menggandakan sebagian atau seluruh isi buku ini untuk tujuan komersial tanpa izin tertulis dari Badan Pusat Statistik Kabupaten Bone.

It is prohibited to reproduce and/or duplicate part or all of this book for commercial purpose without permission from BPS-Statistics Bone Regency.

TIM PENYUSUN/COMPILERS
KECAMATAN TONRA DALAM ANGKA
Tonra District in Figures
2024

Volume 14, 2024

Pengarah/Director

Muhammad Asri Lantong

Penanggung Jawab/Persons in Charge

Muhammad Asri Lantong

Penyunting/Editors

Sri Wahyuningsih, Syahriani Saleh

Pengolah Data dan Penulis Naskah/Data Processor and Writers

Ahmad Fauzi Fahmi, Sri Wahyuningsih, Mochammad Nafi' Dzakwan

Penata Letak/Layout Designers

Muh. Ramli Rustam, Verinna Putri Nur Cahya, Mochammad Nafi' Dzakwan

KONTRIBUTOR DATA/DATA CONTRIBUTORS

1. Kementerian Pendidikan, Kebudayaan, Riset, dan Teknologi/*Ministry of Education, Culture, Research, and Technology*
2. Kementerian Agama/*Ministry of Religious Affairs*
3. Badan Pusat Statistik/*BPS-Statistics Indonesia*
4. Kantor Camat Tonra/*Head District Office of Tonra*
5. Kantor Desa/Kelurahan/*Village/Subdistrict Office*
6. Dinas Kependudukan dan Pencatatan Sipil/*Population and Civil Registration Service*

<https://bonekab.bps.go.id>

KEPALA BPS KABUPATEN BONE
HEAD OF BPS-STATISTICS BONE REGENCY



MUHAMMAD ASRI LANTONG

KATA PENGANTAR


Buku “Kecamatan Tonra Dalam Angka 2024” ini merupakan publikasi tahunan yang diterbitkan oleh Badan Pusat Statistik Kabupaten Bone. Buku ini menyajikan data-data dasar mengenai wilayah Kecamatan Tonra untuk dapat dijadikan alat bantu analisis arah pembangunan bagi pihak-pihak yang memerlukan. Publikasi ini terwujud berkat kerjasama dari berbagai pihak. Untuk itu kami menyampaikan terima kasih yang sebesar-besarnya kepada segenap pimpinan instansi/dinas/lembaga pemerintah dan swasta atas bantuan dan peran sertanya dalam penerbitan publikasi ini

Data yang disajikan diperoleh dari berbagai sumber, baik berasal dari sensus dan survei yang dilakukan oleh BPS maupun data yang dikumpulkan dari instansi pemerintah dan swasta yang ada di Kecamatan Tonra.

Walaupun publikasi ini telah disiapkan sebaik-baiknya, kekurangan dan kesalahan sangat mungkin terjadi. Untuk penyempurnaan dan peningkatan kualitas publikasi ini tanggapan dan saran-saran dari para pemakai sangat diharapkan.

Watampone, September 2024

Kepala BPS
Kabupaten Bone



Muhammad Asri Lantong


PREFACE

The book "Tonra District in Figures 2024" is an annual publication published by the BPS-Statistics of Bone Regency. This book presents basic data regarding the Tonra District area to be used as a tool for analyzing the direction of development for those who need it. This publication was made possible thanks to the cooperation of various parties. For this reason, we express our deepest gratitude to all leaders of government and private agencies/services/institutions for their assistance and participation in the publication of this publication.

The data presented are obtained from various sources, both from the census and surveys conducted by BPS as well as data collected from government and private agencies in Tonra District.

Although this publication has been prepared to the best of its ability, flaws and errors are very likely to occur. In order to improve and improve the quality of this publication, feedback and suggestions from users are highly expected.

*Watampone, September 2024
Head of BPS-Statistics
Bone Regency*



Muhammad Asri Lantong

DAFTAR ISI/CONTENTS
KECAMATAN TONRA DALAM ANGKA
Tonra District in Figures
2024
Volume 14, 2024

	Halaman <i>Page</i>
Kata Pengantar	xi
Preface	xii
Daftar Isi/Contents.....	xiii
Daftar Tabel/ <i>List of Tables</i>	xv
Daftar Gambar/ <i>List of Figures</i>	xxi
Penjelasan Umum/ <i>Explanatory Notes</i>	xxiii
Daftar Singkatan/ <i>List of Abbreviation</i>	xxv
1. Geografi/ <i>Geography</i>	1
2. Pemerintahan/ <i>Government</i>	11
3. Penduduk/ <i>Population</i>	21
4. Sosial dan Kesejahteraan Rakyat/ <i>Social and Welfare</i>	31
5. Pertanian/ <i>Agriculture</i>	63
6. Pariwisata, Transportasi, dan Komunikasi/ <i>Tourism, Transportation, and Communication</i>	79
7. Perbankan, Koperasi, dan Perdagangan/ <i>Banking, Cooperative, and Trade</i>	93
Daftar Pustaka/ <i>Bibliography</i>	105

DAFTAR TABEL/LIST OF TABLES

Tabel Table		Halaman Page
1.	GEOGRAFI/GEOGRAPHY	
1.1	Luas Daerah Menurut Desa/Kelurahan di Kecamatan Tonra, 2023 <i>Total Area by Villages/Subdistricts in Tonra District, 2023</i>	8
1.2	Jarak ke Ibukota Kecamatan dan Ibukota Kabupaten/Kota Menurut Desa/Kelurahan di Kecamatan Tonra (km), 2023 <i>Distance to the District Capital and Regency/Municipal Capital by Villages/Subdistricts in Tonra District (km), 2023</i>	9
2.	PEMERINTAHAN/GOVERNMENT	
2.1	WILAYAH ADMINISTRATIF ADMINISTRATIVE AREA	
2.1.1	Jumlah Rukun Warga (RW) dan Rukun Tetangga (RT) Menurut Desa/Kelurahan di Kecamatan Tonra, 2023 <i>Number of Rukun Warga and Rukun Tetangga by Villages/Subdistricts in Tonra District, 2023</i>	18
2.2	SUMBER DAYA MANUSIA HUMAN RESOURCES	
2.2.1	Jumlah Pegawai Negeri Sipil Menurut Pemerintah Daerah dan Jenis Kelamin di Kecamatan Tonra, 2023 <i>Number of Civil Servants by Local Government and Sex in Tonra District, 2023</i>	19
2.2.2	Jumlah Pegawai Negeri Sipil Pemerintah Daerah Kecamatan Tonra Menurut Tingkat Pendidikan dan Jenis Kelamin, 2023 <i>Number of Civil Servants of Tonra District Government by Educational Level and Sex, 2023</i>	20
3.	PENDUDUK/POPULATION	
3.1	Penduduk, Distribusi Persentase Penduduk, Kepadatan Penduduk, Rasio Jenis Kelamin Penduduk Menurut Desa/Kelurahan di Kecamatan Tonra, 2023	

Tabel Table	Halaman Page
3.2	<p><i>Population, Percentage Distribution of Population, Population Density, and Population Sex Ratio by Villages/Subdistricts in Tonra District, 2023</i>..... 28</p> <p>Jumlah Penduduk Menurut Kelompok Umur dan Jenis Kelamin di Kecamatan Tonra, 2023 <i>Population by Age Groups and Sex in Tonra District, 2023</i>..... 30</p>
4.	SOSIAL DAN KESEJAHTERAAN RAKYAT/SOCIAL AND WELFARE
4.1	PENDIDIKAN EDUCATION
4.1.1	<p>Jumlah Sekolah Menurut Tingkat Pendidikan di Kecamatan Tonra, 2023/2024 <i>Number of Schools by Educational Level in Tonra District, 2023/2024</i>..... 42</p>
4.1.2	<p>Jumlah Guru Menurut Tingkat Pendidikan di Kecamatan Tonra, 2023/2024 <i>Number of Teachers by Educational Level in Tonra District, 2023/2024</i>..... 43</p>
4.1.3	<p>Jumlah Murid Menurut Tingkat Pendidikan di Kecamatan Tonra, 2023/2024 <i>Number of Pupils by Educational Level in Tonra District, 2023/2024</i>..... 44</p>
4.2	KESEHATAN HEALTH
4.2.1	<p>Banyaknya Desa¹/Kelurahan yang Memiliki Sarana Kesehatan Menurut Jenis Sarana Kesehatan di Kecamatan Tonra, 2021–2023 <i>Number of Villages¹/Subdistricts Health Facilities by Type of Health Facilities in Tonra District, 2021–2023</i>..... 45</p>
4.2.2	<p>Banyaknya Warga Penderita Kekurangan Gizi Menurut Desa/ Kelurahan di Kecamatan Tonra, 2023 <i>Number of People with Malnutrition by Villages/Subdistricts in Tonra District, 2023</i>..... 47</p>

4.3	PERUMAHAN DAN LINGKUNGAN HOUSING AND ENVIRONMENT	
4.3.1	Banyaknya Desa ¹ /Kelurahan Menurut Sumber Air Minum Sebagian Besar Keluarga di Kecamatan Tonra, 2021–2023 <i>Number of Villages¹/Subdistricts by Drinking Water Source of Majority Family in Tonra District, 2021–2023</i>	47
4.3.2	Banyaknya Keluarga Menurut Desa/Kelurahan dan Jenis Pengguna Listrik di Kecamatan Tonra, 2023 <i>Number of Family by Villages/Subdistricts and Type of Electricity Consumer in Tonra District, 2023</i>	48
4.3.3	Banyaknya Desa ¹ /Kelurahan Menurut Sumber Penerangan Jalan Utama Desa/Kelurahan di Kecamatan Tonra, 2021–2023 <i>Number of Villages¹/Subdistricts by Source of Villages/Subdistricts Main Street Illumination in Tonra District, 2021–2023</i>	49
4.3.4	Banyaknya Desa ¹ /Kelurahan Menurut Penggunaan Fasilitas Tempat Buang Air Besar Sebagian Besar Keluarga di Kecamatan Tonra, 2021–2023 <i>Number of Villages¹/Subdistricts by Toilet Facility Used by Majority Family in Tonra District, 2021–2023</i>	50
4.3.5	Banyaknya Desa/Kelurahan Menurut Jenis Bahan Bakar untuk Memasak yang Digunakan Sebagian Besar Keluarga di Kecamatan Tonra, 2023 <i>Number of Villages/Subdistricts by Type of Cooking Fuel Used by Majority Family in Tonra District, 2023</i>	51
4.4	AGAMA DAN SOSIAL LAINNYA RELIGION AND OTHER SOCIAL AFFAIRS	
4.4.1	Jumlah Tempat Peribadatan Menurut Desa/Kelurahan di Kecamatan Tonra, 2023 <i>Number of Worship Places by Villages/Subdistricts in Tonra District, 2023</i>	52
4.4.2	Banyaknya Kejadian Bencana Alam Menurut Desa/Kelurahan dan Jenis Bencana Alam di Kecamatan Tonra, 2023 <i>Number of Natural Disaster Events by Villages/Subdistricts and Type of Natural Disaster in Tonra District, 2023</i>	53

Tabel Table	Halaman Page	
4.4.3	Banyaknya Korban Jiwa Akibat Bencana Alam Menurut Desa/ Kelurahan dan Jenis Bencana Alam di Kecamatan Tonra, 2023 <i>Number of Fatalities Due to Natural Disasters by Villages/Subdistricts and Type of Natural Disaster in Tonra District, 2023</i>	56
4.4.4	Keberadaan Fasilitas/Upaya Antisipasi/Mitigasi Bencana Alam Menurut Desa/Kelurahan di Kecamatan Tonra, 2023 <i>Existence of Facilities/Efforts for Anticipation/Mitigation of Natural Disasters by Villages/Subdistricts by Villages/Subdistricts in Tonra District, 2023</i>	59
4.4.5	Banyaknya Desa/Kelurahan yang Memiliki Kelompok Kegiatan Olahraga Menurut Jenis Olahraga dan Ketersediaan Fasilitas/ Lapangan Olahraga di Kecamatan Tonra, 2023 <i>Number of Villages/Kelurahan Having Sport Activities Groups by Type of Sport and Availability of Sport Facilities/Fields in Tonra District, 2023</i>	61
5. PERTANIAN/AGRICULTURE		
5.1	Luas Panen Tanaman Sayuran dan Buah-buahan Semusim Menurut Jenis Tanaman di Kecamatan Tonra (ha), 2020–2023 <i>Harvested Area of Seasonal Vegetables and Fruits by Kind of Plant in Tonra District (ha), 2020–2023</i>	72
5.2	Produksi Tanaman Sayuran dan Buah-buahan Semusim Menurut Jenis Tanaman di Kecamatan Tonra (kuintal), 2020–2023 <i>Production of Seasonal Vegetables and Fruits by Kind of Plant in Tonra District (quintal), 2020–2023</i>	73
5.3	Luas Panen Tanaman Biofarmaka Menurut Jenis Tanaman di Kecamatan Tonra (m ²), 2020–2023 <i>Harvested Area of Medicinal Plants by Kind of Plant in Tonra District (m²), 2020–2023</i>	74
5.4	Produksi Tanaman Biofarmaka Menurut Jenis Tanaman di Kecamatan Tonra (kg), 2020–2023 <i>Production of Medicinal Plants by Kind of Plant in Tonra District (kg),2020–2023</i>	75

Tabel Table	Halaman Page	
5.5	Luas Panen Tanaman Hias Menurut Jenis Tanaman di Kecamatan Tonra (m ²), 2020–2023 <i>Harvested Area of Ornamental Plants by Kind of Plant in Tonra District (m²), 2020–2023.....</i>	76
5.6	Produksi Tanaman Hias Menurut Jenis Tanaman di Kecamatan Tonra (tangkai), 2020–2023 <i>Production of Ornamental Plants by Kind of Plant n Tonra District (stalks), 2020–2023.....</i>	77
5.7	Produksi Buah-Buahan dan Sayuran Tahunan Menurut Jenis Tanaman di Kecamatan Tonra (kuintal), 2020–2023 <i>Production of Annual Fruits and Vegetables by Kind of Plant in Tonra District (quintal), 2020–2023.....</i>	78
6.	PARIWISATA, TRANSPORTASI, DAN KOMUNIKASI/TOURISM, TRANSPORTATION, AND COMMUNICATION	
6.1	PARIWISATA TOURISM	
6.1.1	Jumlah Sarana Akomodasi Menurut Desa/Kelurahan dan Jenis Akomodasi di Kecamatan Tonra, 2023 <i>Number of Accomodation Facilities by Villages/Subdistricts and Type of Accomodation in Tonra District, 2023.....</i>	86
6.2	TRANSPORTASI TRANSPORTATION	
6.2.1	Prasarana dan Sarana Transportasi Antardesa/Kelurahan Menurut Desa/Kelurahan di Kecamatan Tonra, 2023 <i>Inter-Villages/Subdistricts Transportation Infrastructure and Facilities by Villages/Subdistricts in Tonra District, 2023.....</i>	87
6.3	KOMUNIKASI COMMUNICATION	
6.3.1	Keberadaan Kantor Pos/Pos Pembantu/Rumah Pos, Pos Keliling, dan Perusahaan/Agen Jasa Ekspedisi Swasta Menurut Desa/Kelurahan di Kecamatan Tonra, 2023	

Tabel Table	Halaman Page
	<i>Number of Post Office/Subsidiary of Post Office, Mobile Portal Service, Private Expedition Service Company by Villages/Subdistricts in Tonra District, 2023.....</i> 89
6.3.2	Jumlah Menara Telepon seluler dan Operator Layanan Komunikasi Telepon Seluler Menurut Desa/Kelurahan di Kecamatan Tonra, 2023 <i>Number of Base Transceiver Station (BTS) and Cellular Phone Communication Service Operators by Villages/Subdistricts in Tonra District, 2023.....</i> 90
6.3.3	Kekuatan Sinyal Telepon Seluler dan Jenis Sinyal Internet Telepon Seluler Menurut Desa/Kelurahan di Kecamatan Tonra, 2023 <i>The Strenght of Celular Phone Signal by Villages/Subdistricts in Tonra District, 2023.....</i> 91
7.	PERBANKAN, KOPERASI, DAN PERDAGANGAN/BANKING, COOPERATIVE, AND TRADE
7.1	Banyaknya Sarana Lembaga Keuangan Bank Menurut Desa/ Kelurahan dan Jenis Bank di Kecamatan Tonra, 2023 <i>Number of Bank by Villages/Subdistricts and Type of Bank in Tonra District, 2023.....</i> 100
7.2	Banyaknya Koperasi Aktif Menurut Menurut Desa/Kelurahan dan Jenis Koperasi di Kecamatan Tonra, 2023 <i>Number of Cooperative by Villages/Subdistricts and Type of Cooperative in Tonra District, 2023.....</i> 101
7.3	Banyaknya Sarana Perdagangan Menurut Desa/Kelurahan dan Jenis Sarana Perdagangan di Kecamatan Tonra, 2023 <i>Number of Trade Facilities by Villages/Subdistricts and Type of Trade Facilities in Tonra District, 2023</i> 103

DAFTAR GAMBAR/LIST OF FIGURES

Gambar Figure		Halaman Page
1.1	Luas Daerah menurut Desa/Kelurahan (%), 2023 <i>Total Area by Village/Subdistrict (%), 2023</i>	6
1.2	Jarak ke Ibukota Kecamatan Menurut Desa/Kelurahan di Kecamatan Tonra (km), 2023 <i>Distance to the District Capital by Village/Subdistrict in Tonra District (km), 2023</i>	7
2.1	Jumlah Rukun Tetangga (RT) Menurut Desa/Kelurahan di Kecamatan Tonra, 2023 <i>Number of Rukun Tetangga by Villages/Subdistricts in Tonra District, 2023</i>	16
2.2	Jumlah Pegawai Negeri Sipil Pemerintah Daerah Kecamatan Tonra Menurut Tingkat Pendidikan, 2023 <i>Number of Civil Servants of Tonra District Government by Educational Level, 2023</i>	17
3.1	Penduduk Menurut Desa/Kelurahan di Kecamatan Tonra, 2023 <i>Population by Villages/Subdistricts in Tonra District, 2023</i>	26
3.2	Kepadatan Penduduk Menurut Desa/Kelurahan di Kecamatan Tonra, 2023 <i>Population Density by Villages/Subdistricts in Tonra District, 2023</i>	27
4.1	Jumlah Sekolah Menurut Tingkat Pendidikan di Kecamatan Tonra, 2023/2024 <i>Number of Schools by Educational Level in Tonra District, 2023/2024</i>	40
4.2	Banyaknya Keluarga Pengguna Listrik PLN di Kecamatan Tonra, 2023 <i>Number of Family by Electricity Consumer of PLN in Tonra District, 2023</i>	41
5.1	Luas Panen Tanaman Sayuran Semusim Menurut Jenis Tanaman di Kecamatan Tonra (ha), 2022–2023 <i>Harvested Area of Seasonal Vegetables by Kind of Plant in Tonra District (ha), 2022–2023</i>	70
5.2	Produksi Tanaman Sayuran Semusim Menurut Jenis Tanaman di Kecamatan Tonra (kuintal), 2022–2023	

Gambar Figure	Halaman Page
	71
6.1	84
6.2	85
7.1	98
7.2	99

PENJELASAN UMUM/EXPLANATORY NOTES

Tanda-tanda, satuan-satuan, dan lain-lainnya yang digunakan dalam publikasi ini adalah sebagai berikut:

Symbols, measurement units, and acronyms which are used in this publication, are as follows:

1. TANDA-TANDA/SYMBOLS

Data tidak tersedia/ <i>Data not available</i>	: ...
Tidak ada atau nol / <i>Null or zero</i>	: -
Data dapat diabaikan/ <i>Data negligible</i>	: ~0
Tanda decimal/ <i>Decimal point</i>	: ,
Data tidak dapat ditampilkan/ <i>Not applicable</i>	: NA
Angka estimasi/ <i>Estimated figures</i>	: e
Angka diperbaiki/ <i>Revised figures</i>	: r
Angka sementara/ <i>Preliminary figures</i>	: *
Angka sangat sementara/ <i>Very preliminary figures</i>	: **
Angka sangat sangat sementara/ <i>Very very preliminary figures</i>	: ***

2. SATUAN/UNITS

barel/ <i>barrel</i>	: 158,99 liter/ <i>litres</i> = 1/6,2898 m ³
hektare (ha)/ <i>hectare (ha)</i>	: 10.000 m ²
kilometer (km)/ <i>kilometres (km)</i>	: 1.000 meter/ <i>meters (m)</i>
knot/ <i>knot</i>	: 1,8523 km/jam (<i>km/hour</i>)
kuintal/ <i>quintal</i>	: 100 kg
KWh	: 1.000 Watt <i>hour</i>
MWh	: 1.000 KWh
liter (untuk beras)/ <i>litre (for rice)</i>	: 0,80 kg
MMSCF	: 1/35,3 m ³
metrik ton (m.ton)/ <i>metric ton (m. ton)</i>	: 0,98421 long ton = 1.000 kg
ons/ <i>ounce</i>	: 28,31 gram/ <i>grams</i>
ton	: 1.000 kg

Satuan lain: buah, dus, butir, helai/lembar, kaleng, batang, pulsa, ton kilometer (ton-km), jam, menit, persen (%).

Other units: unit, pack, pieces, sheet, tin, pulse, ton-kilometres(ton-km), hour, minute, percent (%).

Perbedaan angka di belakang koma disebabkan oleh pembulatan angka.

The difference in decimal numbers is caused by rounding.

DAFTAR SINGKATAN/LIST OF ABBREVIATION

SI	: Stasiun Iklim/ <i>Climate Station</i>
SMPK	: Stasiun Meterologi Pertanian Khusus/ <i>Special Agricultural Meteorological Station</i>
t.t	: Tempat tidur/ <i>Bed</i>
BCG	: Bacillus Calmette Guerin
DPT	: Difteri, Pertusis, Tetanus/ <i>Diphtheria, Tetanus, and Pertussis</i>
TT	: Tetanus Toxoid
IOT	: Industri Obat Tradisional/ <i>Traditional Medicine Industry</i>
IKOT	: Industri Kecil Obat Tradisional/ <i>Traditional Medicine Small Industry</i>
Alkes	: Alat kesehatan/ <i>Health Kits</i>
PKRT	: Perbekalan Kesehatan Rumah tangga/ <i>Household Health Logistics</i>
Kompl	: Komplemen/ <i>Complement</i>
IRTP	: Industri Pangan Produksi Rumah Tangga/ <i>Foods Home Industry</i>
PBF	: Pedagang Besar Farmasi/ <i>Pharmacy Whole-seller</i>
GFK	: Gudang Farmasi Kab/Kota/Regency/ <i>Municipality Pharmacy Warehouse</i>
RB	: Rumah Bersalin/ <i>Delivery House</i>
Pustu	: Puskesmas pembantu/ <i>Auxiliary Public Health Center</i>
BP	: Balai Pengobatan/ <i>Polyclinic</i>
TPS	: Tempat Pembuangan Sampah Sementara / <i>landfill</i>
Jamkesmas	: Jaminan kesehatan masyarakat miskin/ <i>Poor public health insurance</i>
PJKMU	: Program Jaminan Kesehatan Masyarakat Umum/ <i>General Public Health Insurance Program</i>
SIUP	: Surat Ijin Usaha Perdagangan/ <i>Trading Permission Letter</i>
TDP	: Tanda Daftar Perusahaan/ <i>Company Registration Identity</i>
API	: Angka Pengenal Importir/ <i>Importer's Identity Number</i>

BAB
CHAPTER

01

Geografi

Geography

Luas Kecamatan
Tonra

200,32 km²

Sumber: Badan Pusat Statistik

Jarak dari Ibukota Kecamatan Tonra ke
Ibukota Kabupaten Bone



55 km



Sumber: Kantor Desa/Kelurahan

PENJELASAN TEKNIS

1. Informasi terkait luas wilayah desa/kelurahan dalam satuan km².
2. **Kecamatan** adalah sebuah pembagian wilayah administratif negara Indonesia di bawah Kabupaten atau Kota. Sebuah kecamatan dipimpin oleh seorang camat dan dipecah kepada beberapa kelurahan dan desa-desa.
3. **Kabupaten** adalah pembagian wilayah administratif di Indonesia setelah provinsi, yang dipimpin oleh seorang bupati. Selain kabupaten, pembagian wilayah administratif setelah provinsi adalah kota. Secara umum, baik kabupaten dan kota memiliki wewenang yang sama.

TECHNICAL NOTES

1. *Information related to the area of the village /kelurahan in km² units.*
2. ***A district** is a division of the administrative territory of the Indonesian state under a Regency or Municipal. A district is led by a district head and is divided into several kelurahan and villages.*
3. ***Regency** is the division of administrative territory in Indonesia after the province, led by a regent. In addition to regencies, the division of administrative territories after provinces is municipals. In general, both regencies and municipals have the same authority.*

<https://bonekab.bps.go.id>

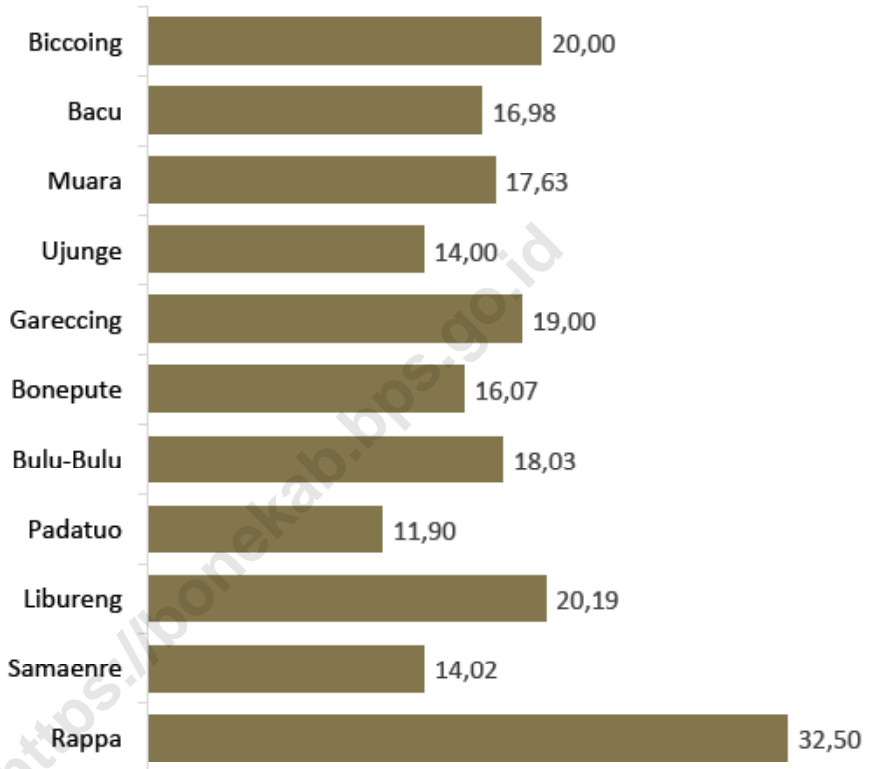
ULASAN

Kecamatan Tonra terdiri dari 11 Desa/Kelurahan. Luas wilayah Kecamatan Tonra adalah 200,32 km² dengan luas wilayah terluas berada di Desa Rappa dan luas wilayah terkecil berada di Desa Padatuo.

DESCRIPTION

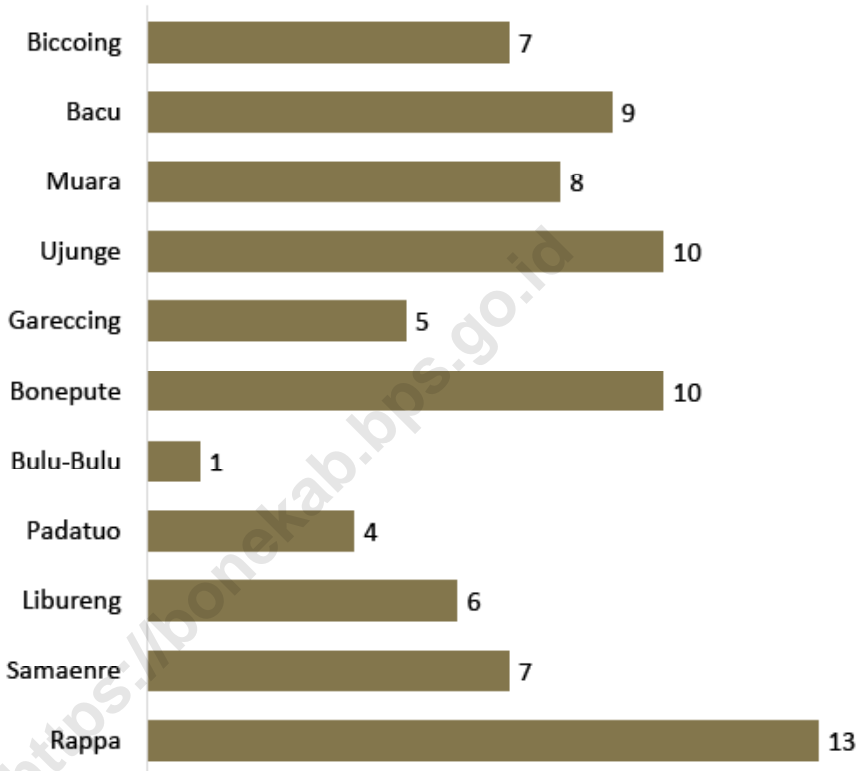
Tonra District consists of 11 Villages. The area of Tonra District is 200,32 km² with the widest area being in Rappa Village and the smallest area being in Padatuo Village.

<https://bonekab.bps.go.id>



Sumber/Source : Badan Pusat Statistik/BPS-Statistics Indonesia

Gambar 1.1 Luas Daerah menurut Desa/Kelurahan (%), 2023
Figures *Total Area by Village/Subdistrict (%), 2023*



Sumber/Source : Kantor Desa/Kelurahan/Village/Subdistrict Office

Gambar 1.2
Figures

Jarak ke Ibukota Kecamatan Menurut Desa/Kelurahan di Kecamatan Tonra (km), 2023
Distance to the District Capital by Village/Subdistrict in Tonra District (km), 2023

Tabel
Table 1.1

Luas Daerah Menurut Desa/Kelurahan di Kecamatan Tonra, 2023
Total Area by Villages/Subdistricts in Tonra District, 2023

Desa/Kelurahan Village/Subdistrict	Luas Total Area (km ² /sq.km)	Persentase terhadap Luas Kecamatan Percentage to District Area
(1)	(2)	(3)
001 Biccoing	20,00	9,98
002 Bacu	16,98	8,48
003 Muara	17,63	8,8
004 Ujunge	14,00	6,99
005 Gareccing	19,00	9,48
006 Bonepute	16,07	8,02
007 Bulu-Bulu	18,03	9,00
008 Padatuo	11,90	5,94
009 Libureng	20,19	10,08
010 Samaenre	14,02	7,00
011 Rappa	32,50	16,22
Tonra	200,32	100,00

Catatan/Note: ...

Sumber/Source: Badan Pusat Statistik/BPS-Statistics Indonesia

Tabel
Table 1.2

Jarak ke Ibukota Kecamatan dan Ibukota Kabupaten/Kota Menurut Desa/Kelurahan di Kecamatan Tonra (km), 2023
Distance to the District Capital and Regency/Municipal Capital by Villages/Subdistricts in Tonra District (km), 2023

Desa/Kelurahan <i>Village/Subdistrict</i>	Jarak ke Ibukota Kecamatan <i>Distance to District Capital</i>	Jarak ke Ibukota Kabupaten/Kota <i>Distance to Regency/Municipality Capital</i>
(1)	(2)	(3)
001 Biccoing	7	55
002 Bacu	9	63
003 Muara	8	60
004 Ujunge	10	62
005 Gareccing	5	55
006 Bonepute	10	61
007 Bulu-Bulu	-	55
008 Padatuo	4	49
009 Libureng	6	47
010 Samaenre	7	46
011 Rappa	13	54

Catatan/Note: ...

Sumber/Source: Kantor Desa/Kelurahan/Village/Subdistrict Office

<https://bonekab.bps.go.id>

Pemerintahan *Government*

Jumlah Pegawai Negeri Sipil (PNS) di
Bawah Pemerintahan Daerah
Kecamatan Tonra



9

Laki-laki



6

Perempuan

PENJELASAN TEKNIS

1. **Pegawai Negeri Sipil** (disingkat PNS) adalah pegawai yang telah memenuhi syarat yang ditentukan, diangkat oleh pejabat yang berwenang dan disertai tugas dalam suatu jabatan negeri, atau disertai tugas negara lainnya, dan digaji berdasarkan peraturan perundang-undangan yang berlaku.
2. **Pendidikan Tertinggi yang Ditatamatkan** mencakup mereka yang meninggalkan sekolah setelah mengikuti pelajaran pada kelas tertinggi suatu tingkatan sekolah sampai akhir dengan mendapatkan tanda tamat/ijazah baik sekolah negeri maupun swasta. Pada tingkat sekolah dasar sampai dengan sekolah lanjutan atas, seseorang yang belum mengikuti pelajaran pada kelas tertinggi, tetapi jika mengikuti ujian dan lulus, dianggap tamat. Untuk tingkat akademi/universitas adalah mereka yang mendapat gelar Sarjana Muda/Sarjana.
3. **Jenis Kelamin** diisi sesuai jenis kelamin pada dokumen KK/KTP yang dimiliki. Jika tidak dapat menunjukkan dokumen KK/KTP, isikan jenis kelamin berdasarkan pengakuan penduduk.
4. **Rukun Warga** atau sering disingkat RW merupakan lembaga

TECHNICAL NOTES

1. **Civil Servants** (abbreviated as PNS) are employees who have fulfilled specified requirements, are appointed by authorized officials and are entrusted with duties in a public office, or are entrusted with other state tasks, and are paid according to the applicable laws and regulations.
2. **Highest Education Completed** includes those who leave school after completing the highest grade at a particular school level, having received a certificate/diploma from either a public or private school. For elementary through high school levels, a person who has not attended the highest grade but passes the exam is considered to have completed that level. For academy/university levels, this applies to those who have obtained an Associate's or Bachelor's degree.
3. **Sex** should be filled in according to the sex stated in the Family Card(KK)/ ID card(KTP). If the KK/ID card document cannot be provided, fill in the sex based on the resident's declaration.
4. **Rukun Warga** or often abbreviated as RW is a government institution

pemerintah yang terdiri dari beberapa kelompok RT di suatu Desa/ Kelurahan dan dipimpin oleh satu ketua RW

consisting of several RT groups in a village/kelurahan and led by one RW chairman.

5. **Rukun Tetangga (RT)** adalah unit pemerintahan terkecil di Indonesia yang berada di tingkat desa atau kelurahan. RT adalah pembagian wilayah di Indonesia di bawah Rukun Warga (RW). RT menghimpun beberapa Kepala Keluarga (KK) di setiap desa/ kelurahan dan dipimpin oleh satu ketua.

5. **Rukun Tetangga (RT)** is the smallest government unit in Indonesia at the village or kelurahan level. RT is a regional division in Indonesia under Rukun Warga (RW). The RT brings together several Family Heads (KK) in each village/kelurahan and is led by one chairman.

ULASAN

Pada tahun 2023, terdapat 11 desa di Kecamatan Tonra.

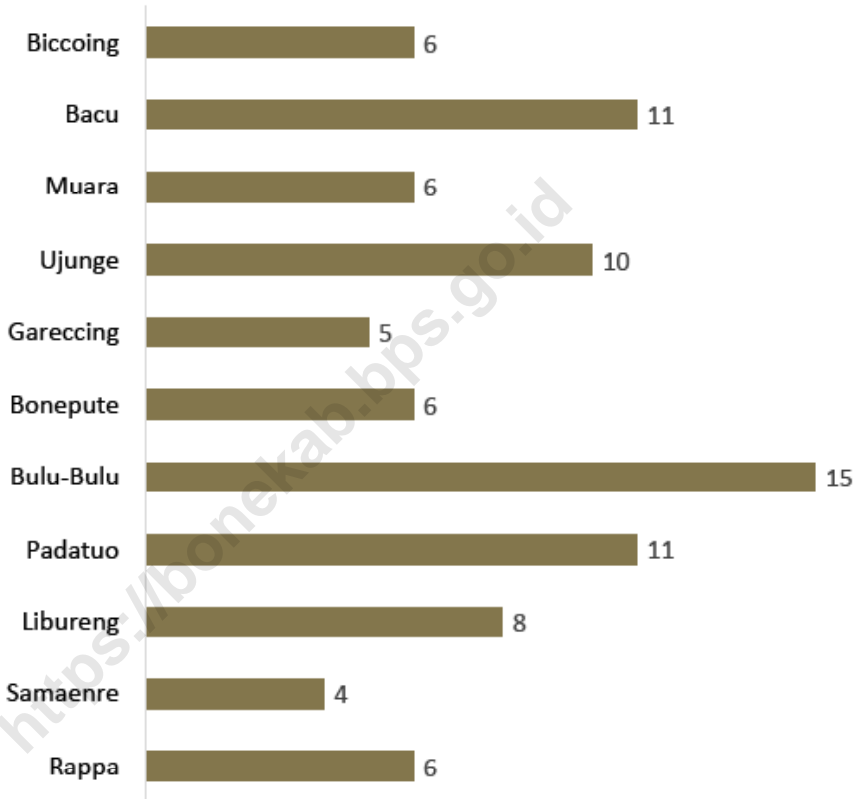
Satuan Lingkungan Setempat (SLS) di bawah Desa adalah RT. Jumlah RT di Kecamatan Tonra adalah 88. Desa dengan jumlah RT terbanyak adalah Desa Bulu-Bulu dengan jumlah 15 RT. Desa dengan jumlah RT terkecil adalah Desa Samaenre yang memiliki 4 RT.

DESCRIPTION

In 2023, there are 11 villages in Tonra District.

The Local Environmental Unit (SLS) under the Village is the RT. The number of RTs in Tonra District is 88. The village with the highest number of RT is Bulu-Bulu Village with the number of 15 RT. The villages with the smallest RT are Samaenre Village which have 4 RT.

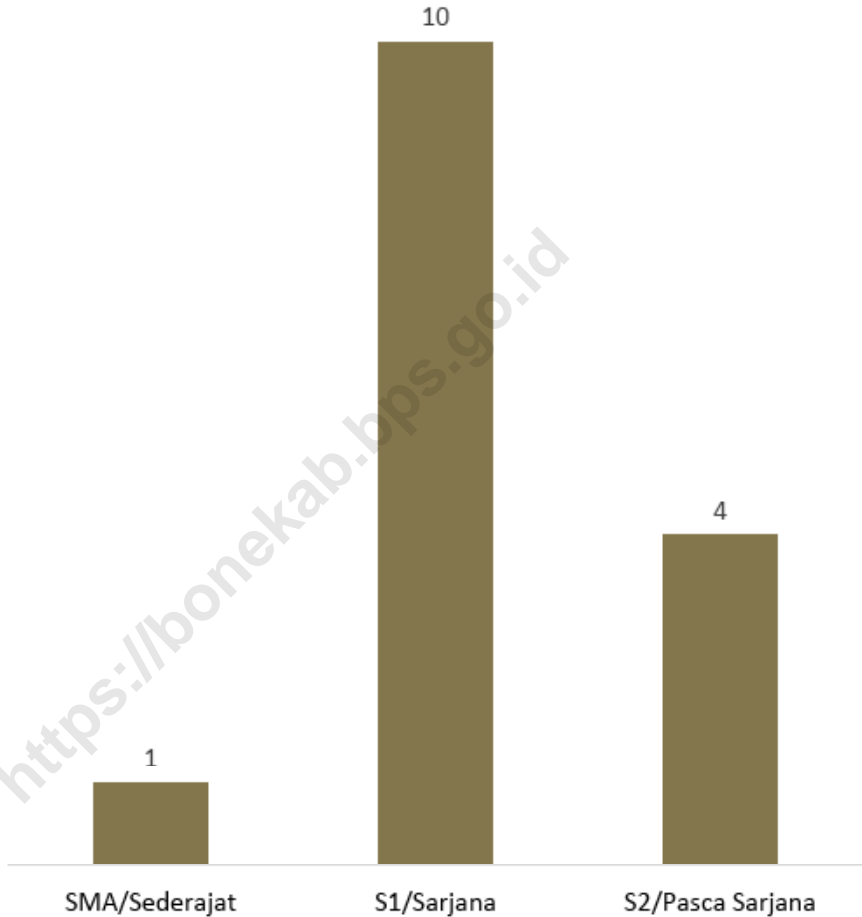
<https://bonekab.bps.go.id>



Sumber/Source: Kantor Desa/Kelurahan/Village/Subdistrict Office

Gambar 2.1
Figures

Jumlah Rukun Tetangga (RT) Menurut Desa/Kelurahan di Kecamatan Tonra, 2023
Number of Rukun Tetangga by Villages/Subdistricts in Tonra District, 2023



Sumber/Source : Kantor Kecamatan/District Office

Gambar 2.2 Jumlah Pegawai Negeri Sipil Pemerintah Daerah Kecamatan Tonra Menurut Tingkat Pendidikan, 2023
Figures Number of Civil Servants of Tonra District Government by Educational Level, 2023

2.1 WILAYAH ADMINISTRATIF ADMINISTRATIVE AREA

Tabel 2.1.1 Jumlah Rukun Warga (RW) dan Rukun Tetangga (RT) Menurut Desa/Kelurahan di Kecamatan Tonra, 2023
Table *Number of Rukun Warga and Rukun Tetangga by Villages/ Subdistricts in Tonra District, 2023*

Desa/Kelurahan Village/Subdistrict	Rukun Warga (RW)	Rukun Tetangga (RT)
(1)	(2)	(3)
001 Bicoingo	-	6
002 Bacu	-	11
003 Muara	-	6
004 Ujunge	-	10
005 Garecing	-	5
006 Bonepute	-	6
007 Bulu-Bulu	-	15
008 Padatuo	-	11
009 Libureng	-	8
010 Samaenre	-	4
011 Rappa	-	6
Tonra	-	88

Catatan/Note: ...

Sumber/Source: Kantor Desa/Kelurahan/Village/Subdistrict Office

2.2 SUMBER DAYA MANUSIA HUMAN RESOURCES

Tabel 2.2.1 Jumlah Pegawai Negeri Sipil Menurut Pemerintah Daerah dan Jenis Kelamin di Kecamatan Tonra, 2023
Table *Number of Civil Servants by Local Government and Sex in Tonra District, 2023*

Pemerintah Daerah <i>Local Government</i>	Laki-Laki <i>Male</i>	Perempuan <i>Female</i>	Jumlah <i>Total</i>
(1)	(2)	(3)	(4)
Pemerintah Daerah Kecamatan Tonra/ <i>Tonra District Government</i>	9	6	15
Pemerintah Daerah Desa Bicoing/ <i>Bicoing Village Government</i>	-	-	-
Pemerintah Daerah Desa Bacu/ <i>Bacu Village Government</i>	-	-	-
Pemerintah Daerah Desa Muara/ <i>Muara Village Government</i>	-	-	-
Pemerintah Daerah Desa Ujunge/ <i>Ujunge Village Government</i>	-	-	-
Pemerintah Daerah Desa Garecing/ <i>Garecing Village Government</i>	-	-	-
Pemerintah Daerah Desa Bonepute/ <i>Bonepute Village Government</i>	-	-	-
Pemerintah Daerah Desa Bulu-Bulu/ <i>Bulu-Bulu Village Government</i>	-	-	-
Pemerintah Daerah Desa Padatuo/ <i>Padatuo Village Government</i>	-	-	-
Pemerintah Daerah Desa Libureng/ <i>Libureng Village Government</i>	-	-	-
Pemerintah Daerah Desa Samaenre/ <i>Samaenre Village Government</i>	-	-	-
Pemerintah Daerah Desa Rappa/ <i>Rappa Village Government</i>	-	-	-
Tonra	9	6	15

Catatan/Note: ...

Sumber/Source: Kantor Kecamatan dan Kantor Desa/ Kelurahan/*District Office and Village/Subdistrict Office*

Tabel 2.2.2 Jumlah Pegawai Negeri Sipil Pemerintah Daerah Kecamatan Tonra Menurut Tingkat Pendidikan dan Jenis Kelamin, 2023
Number of Civil Servants of Tonra District Government by Educational Level and Sex, 2023

Tingkat Pendidikan <i>Educational Level</i>	Laki-Laki <i>Male</i>	Perempuan <i>Female</i>	Jumlah <i>Total</i>
(1)	(2)	(3)	(4)
Sekolah Dasar (SD) <i>Primary School</i>	-	-	-
SMP/Sederajat <i>Junior High School</i>	-	-	-
SMA/Sederajat <i>Senior High School</i>	1	-	1
Diploma I/Akta I <i>Diploma I/Akta I</i>	-	-	-
Diploma II/Akta II <i>Diploma II/Akta II</i>	-	-	-
Diploma III/Akta III <i>Diploma III/Akta III</i>	-	-	-
Diploma IV/Akta IV <i>Diploma IV/Akta IV</i>	-	-	-
S1/Sarjana <i>Under Graduate/Bachelor</i>	6	4	10
S2/Pasca Sarjana <i>Graduate</i>	2	2	4
S3/Doktor/Ph.D <i>Post Graduate</i>	-	-	-
Jumlah/Total	9	6	15

Catatan/Note: ...

Sumber/Source: Kantor Kecamatan dan Kantor Desa/ Kelurahan/District Office and Village/Subdistrict Office

BAB
CHAPTER

03

Penduduk *Population*

Jumlah Penduduk
Kecamatan Tonra

15.716

Jiwa

Kepadatan Penduduk
Kecamatan Tonra

78

Jiwa/km²



Sumber: Dinas Kependudukan dan
Pencatatan Sipil Kabupaten Bone

PENJELASAN TEKNIS

1. **Penduduk Indonesia** adalah semua orang yang berdomisili di wilayah teritorial Indonesia selama bulan atau lebih dan atau mereka yang berdomisili kurang dari 6 bulan tetapi bertujuan menetap.
2. **Kepadatan penduduk** adalah rasio banyaknya penduduk per kilometer persegi.
3. **Rasio jenis kelamin** adalah perbandingan antara penduduk laki-laki dan penduduk perempuan pada suatu wilayah dan waktu tertentu. Biasanya dinyatakan dengan banyaknya penduduk laki-laki untuk 100 penduduk perempuan.
4. **Distribusi penduduk** adalah pola persebaran penduduk di suatu wilayah, baik berdasarkan batas-batas geografis maupun berdasarkan batas-batas administrasi pemerintahan.

TECHNICAL NOTES

1. ***The population of Indonesia*** are all residents of the entire territory of Indonesia who have stayed for six months or longer, and those who intended to stay more than six months even though their length of stay is less than six months.
2. ***Population density*** is ratio of population per square kilometer.
3. ***Sex ratio*** is the ratio of males population to females population in a given area and time, usually expressed as the number of males for every 100 females.
4. ***Population distribution*** is the pattern of population distribution in an area, either by geographic boundaries or by government administrative boundaries.

<https://bonekab.bps.go.id>

ULASAN

Jumlah Penduduk Kecamatan Tonra pada tahun 2023 adalah sebanyak 15.716 jiwa yang terdiri dari laki-laki sebanyak 7.732 jiwa dan perempuan sebanyak 7.984 jiwa.

Kepadatan Penduduk rata-rata di kecamatan Tonra pada tahun 2023 adalah sebanyak 78 jiwa per km².

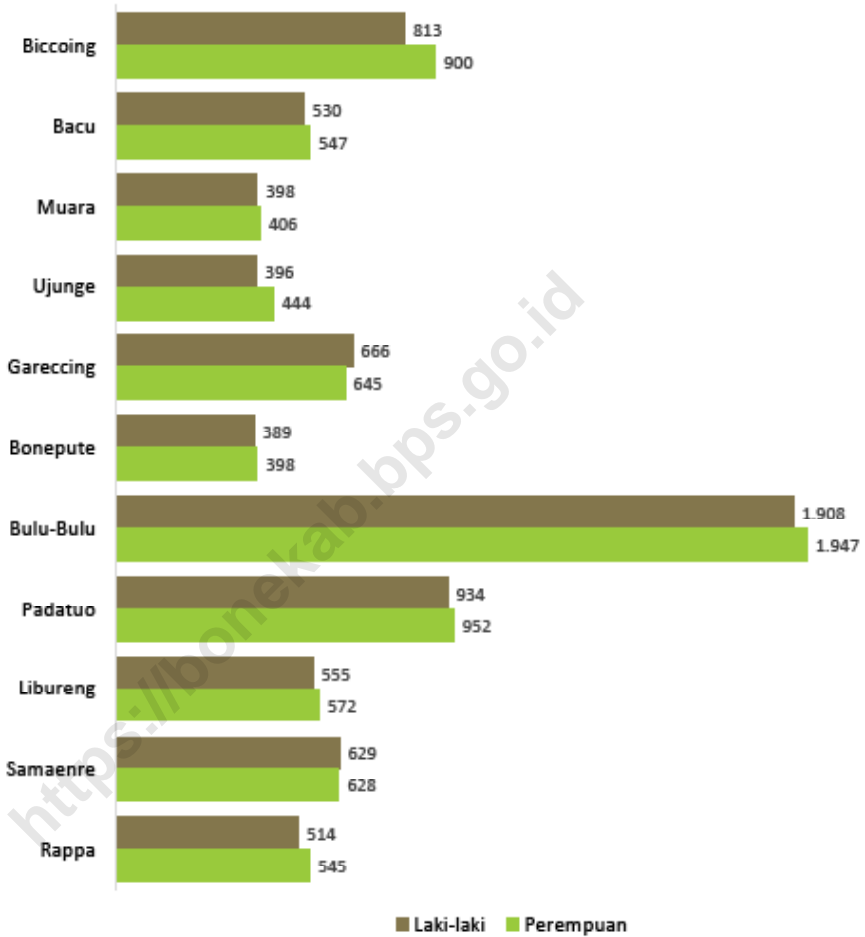
Sedangkan Rasio Jenis Kelamin rata-rata per desa untuk Kecamatan Tonra adalah sebesar 97 pada tahun 2023. Hal ini berarti secara rata-rata perbandingan laki-laki dan perempuan di Kecamatan Tonra adalah 97 : 100 atau dapat pula dikatakan di Kecamatan Tonra pada Tahun 2023 untuk setiap 100 orang perempuan terdapat 97 orang laki-laki.

DESCRIPTION

The population of Tonra District in 2023 is 15,716 people, consisting of 7,732 males and 7,984 females.

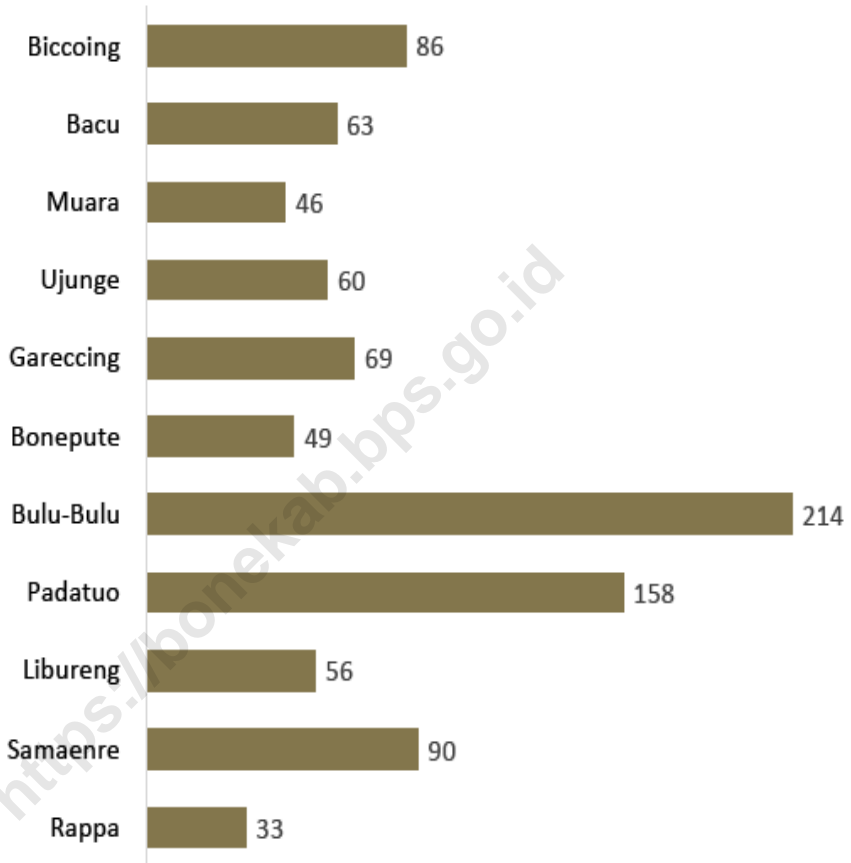
The average population density in Tonra District in 2023 is 78 people per km².

Meanwhile, the average Sex Ratio per village for Tonra District is 97 in 2023. This means that, on average, the ratio of males to females in Tonra District is 97 : 100, or it can be said in Tonra District in 2023, for every 100 females, there are 97 males.



Sumber/Source : Dinas Kependudukan dan Pencatatan Sipil/Population and Civil Registration Service

Gambar 3.1 Penduduk Menurut Desa/Kelurahan di Kecamatan Tonra, 2023
Figures *Population by Villages/Subdistricts in Tonra District, 2023*



Sumber/Source : Dinas Kependudukan dan Pencatatan Sipil/Population and Civil Registration Service

Gambar 3.2
Figures

Kepadatan Penduduk Menurut Desa/Kelurahan di Kecamatan Tonra, 2023
Population Density by Villages/Subdistricts in Tonra District, 2023

Tabel
Table 3.1

Penduduk, Distribusi Persentase Penduduk, Kepadatan Penduduk, Rasio Jenis Kelamin Penduduk Menurut Desa/Kelurahan di Kecamatan Tonra, 2023
Population, Percentage Distribution of Population, Population Density, and Population Sex Ratio by Villages/ Subdistricts in Tonra District, 2023

Desa/Kelurahan Village/Subdistrict	Penduduk/Population		
	Laki-Laki/Male	Perempuan/Female	Jumlah/Total
(1)	(2)	(3)	(4)
001 Biccioing	813	900	1.713
002 Bacu	530	547	1.077
003 Muara	398	406	804
004 Ujunge	396	444	840
005 Gareccing	666	645	1.311
006 Bonepute	389	398	787
007 Bulu-Bulu	1.908	1.947	3.855
008 Padatuo	934	952	1.886
009 Libureng	555	572	1.127
010 Samaenre	629	628	1.257
011 Rappa	514	545	1.059
Tonra	7.732	7.984	15.716

Lanjutan Tabel/*Continued Table 3.1*

Desa/Kelurahan <i>Village/Subdistrict</i>	Persentase Penduduk <i>Percentage of Total Population</i>	Kepadatan Penduduk (per km ²) <i>Population Density per sq.km</i>	Rasio Jenis Kelamin Penduduk <i>Population Sex Ratio</i>
(1)	(5)	(6)	(7)
001 Bicoing	10,90	86	90
002 Bacu	6,85	63	97
003 Muara	5,12	46	98
004 Ujunge	5,34	60	89
005 Gareccing	8,34	69	103
006 Bonepute	5,01	49	98
007 Bulu-Bulu	24,53	214	98
008 Padatuo	12,00	158	98
009 Libureng	7,17	56	97
010 Samaenre	8,00	90	100
011 Rappa	6,74	33	94
Tonra	100,00	78	97

Catatan/*Note*: ...Sumber/*Source*: Dinas Kependudukan dan Pencatatan Sipil/*Population and Civil Registration Service*

Tabel
Table 3.2

Jumlah Penduduk Menurut Kelompok Umur dan Jenis Kelamin di Kecamatan Tonra, 2023
Population by Age Groups and Sex in Tonra District, 2023

Kelompok Umur <i>Age Groups</i>	Jenis Kelamin <i>Sex</i>		Jumlah <i>Total</i>
	Laki-Laki <i>Male</i>	Perempuan <i>Female</i>	
(1)	(2)	(3)	(4)
0-4
5-9
10-14
15-19
20-24
25-29
30-34
35-39
40-44
45-49
50-54
55-59
60-64
64-69
70-74
75+
Tonra	7.732	7.984	15.716

Catatan/Note: ...

Sumber/Source: Dinas Kependudukan dan Pencatatan Sipil/Population and Civil Registration Service

BAB
CHAPTER

04

Sosial dan Kesejahteraan Rakyat

Social and Welfare

Jumlah Sekolah Dasar (SD) dan
Madrasah Ibtidaiyah (MI) di
Kecamatan Tonra

SD

15



MI

1

Sumber: Kementerian Pendidikan, Kebudayaan, Riset, dan Teknologi, Sistem Data Pokok Pendidikan, Data Semester Genap Kementerian Agama, EMIS, Data Semester Genap

PENJELASAN TEKNIS

1. **Sekolah** adalah lembaga untuk para siswa pengajaran siswa/ murid di bawah pengawasan guru, Sebagian besar negara memiliki sistem pendidikan formal yang umumnya wajib.
2. **Guru** adalah pendidik dan pengajar pada pendidikan anak usia dini jalur sekolah atau pendidikan formal, pendidikan dasar, dan pendidikan menengah.
3. **Murid** biasanya digunakan untuk seseorang yang mengikuti suatu program pendidikan di sekolah atau lembaga pendidikan lainnya, di bawah bimbingan seorang atau beberapa guru.
4. **Rumah Sakit** adalah tempat pemeriksaan dan perawatan kesehatan, biasanya berada di bawah pengawasan dokter/ tenaga medis, yang melayani penderita yang sakit untuk berobat rawat jalan atau rawat inap.
5. **Rumah Sakit Bersalin** adalah rumah sakit khusus untuk persalinan, dilengkapi pelayanan spesialis pemeriksaan kehamilan, persalinan, rawat inap dan rawat jalan ibu dan anak yang berada di bawah pengawasan dokter spesialis kandungan.

TECHNICAL NOTES

1. **School** is an institution for students, where they are taught under the supervision of teachers. Most countries have formal education systems that are generally mandatory.
2. **Teacher** is an educator and instructor in early childhood education through school or formal education, primary education, and secondary education.
3. **Student** is typically referred to as someone who participates in an educational program at a school or other educational institution, under the guidance of one or more teachers.
4. **Hospital** is a place for health examinations and treatments, usually controlled/supervised by doctors/medical personnel, serving patients for outpatient or inpatient treatment services.
5. **Maternity Hospital** is a specialized hospital for childbirth, equipped with specialized services for pregnancy check-ups, childbirth, inpatient and outpatient care for mothers and children, under the supervision of obstetricians..

- 6. Rumah Bersalin** adalah sarana pelayanan kesehatan dengan izin sebagai rumah bersalin, dilengkapi pelayanan pemeriksaan kehamilan, persalinan serta pemeriksaan ibu dan anak yang berada di bawah pengawasan bidan senior.
- 6. *Maternity House*** is health care facility licensed as a maternity house, equipped with services for pregnancy check-ups, childbirth, and examinations for mothers and children under the supervision of senior midwives.
- 7. Poliklinik** adalah sarana kesehatan yang dipakai untuk pelayanan berobat jalan, biasanya berada di bawah pengawasan dokter/tenaga medis.
- 7. *Polyclinic*** is a health facility used for outpatient services, usually under the supervision of doctors/medical personnel.
- 8. Puskesmas** (Pusat Kesehatan Masyarakat) adalah unit pelaksana teknis dinas kesehatan kabupaten atau kota yang mempunyai fungsi utama sebagai penyelenggara pelayanan kesehatan tingkat pertama. Wilayah kerja Puskesmas maksimal adalah satu kecamatan dan untuk dapat menjangkau wilayah kerjanya, puskesmas mempunyai jaringan pelayanan yang meliputi unit Puskesmas Pembantu (Pustu), unit Puskesmas Keliling (Puskel), dan unit bidan desa/komunitas (Peraturan Menteri Kesehatan RI No. 75 Tahun 2015 Tentang Pusat Kesehatan Masyarakat).
- 8. *Public Health Center*** is a technical implementation unit of regency/ municipality health department with the primary function as a first-level health care providers, The working area of a Puskesmas covers a maximum of one subdistrict, and to reach its working area, the Puskesmas has a service network that includes Auxiliary Health Centers (Pustu), Mobile Health Centers (Puskel), and community/ village midwife units (Regulation of the Minister of Health of the Republic of Indonesia No. 75 of 2015 on Community Health Centers).
- 9. Apotek** adalah suatu sarana kesehatan yang digunakan untuk pekerjaan kefarmasian, dan penyaluran/penjualan obat/ bahan farmasi. Apotek melayani
- 9. *Pharmacy*** is a health facility used for pharmaceutical work, and distribution/sale of medicines/ pharmaceutical materials. Pharmacies serve the purchase

pembelian obat secara bebas atau dengan resep dokter. Apotek selalu ada tenaga apoteker selaku penanggungjawabnya (Peraturan Menteri Kesehatan Nomor 9 Tahun 2017 tentang Apotek).

of medicines either over-the-counter or by prescription. A pharmacist is always present as the responsible person (Minister of Health Regulation No. 9 of 2017 on Pharmacies).

10. PT Perusahaan Listrik Negara (Persero) (disingkat PLN) adalah sebuah badan usaha milik negara yang mengurus semua aspek kelistrikan yang ada di Indonesia.

10. PT Perusahaan Listrik Negara (Persero) (abbreviated as PLN) is a state-owned enterprise that deals with all aspects of electricity in Indonesia.

11. Air dalam kemasan adalah air yang diproduksi dan didistribusikan oleh suatu perusahaan dalam kemasan botol (600 ml, 1.5 liter, 12 liter atau 19 liter) dan gelas, ataupun galon.

11. Bottled water is water produced and distributed by a company in bottles (600 ml, 1.5 liters, 12 liters or 19 liters) and cups, or gallons.

12. Leding meteran adalah air yang diproduksi melalui proses penjernihan dan penyehatan sebelum dialirkan kepada konsumen melalui suatu instalasi berupa saluran air.

12. Metered piped water is water that is produced through a purification and sanitation process before being distributed to consumers through an installation in the form of a water channel.

13. Sumur bor/pompa adalah air tanah yang cara pengambilannya dengan pompa tangan, pompa listrik, atau kincir angin, termasuk sumur artesis (sumur pantek).

13. Drilled/pump wells is groundwater obtained using a hand pump, electric pump, or windmill, including artesian wells (pantek well).

14. Sumur terlindung adalah sumur galian bila lingkaran sumur/perigi tersebut dilindungi oleh tembok paling sedikit 0,8 meter di atas tanah dan 3 meter ke bawah tanah, serta ada lantai semen sejauh 1 meter dari lingkaran sumur/perigi.

14. A protected well is a dug well where the circumference of the well/well is protected by a wall at least 0.8 meters above the ground and 3 meters below the ground, with a cement floor extending 1 meter from the circumference of the well.

- 15. Sumur tak terlindung** adalah sumur yang tidak memenuhi syarat sebagai sumur terlindung
- 16. Mata air terlindung** adalah sumber air permukaan tanah di mana air timbul dengan sendirinya dan dikategorikan sebagai terlindung karena mata air tersebut terlindung dari air bekas pakai, bekas mandi, mencuci, atau lainnya.
- 17. Air permukaan** adalah apabila rumah tangga menggunakan air darisungai, danau, waduk, kolam, irigasi sebagai sumber utama air minum.
- 18. Air hujan** adalah apabila rumah tangga menggunakan air hujan sebagai sumber utama air minum.
- 19. Tanah longsor** adalah salah satu jenis gerakan massa tanah atau batuan, ataupun percampuran keduanya, menuruni atau keluar lereng akibat terganggunya kestabilan tanah atau batuan penyusun lereng.
- 20. Banjir** adalah peristiwa terbenamnya daratan karena volume air yang meningkat. Banjir dapat terjadi karena luapan air yang berlebihan di suatu tempat akibat hujan besar, luapan air sungai, atau pecahnya bendungan air.
- 21. Banjir bandang** adalah banjir yang datang secara tiba-tiba dengan volume yang besar
- 15. An unprotected well** is a well that does not meet the requirements as a protected well
- 16. A protected spring** is a source of groundwater where the water emerges naturally and is categorized as protected because the spring is safeguarded from wastewater, bathing water, washing water, or other contaminants.
- 17. Surface water** is when a household uses water from rivers, lakes, reservoirs, ponds, or irrigation as the main source of drinking water.
- 18. Rainwater** is when a household uses rainwater as the main source of drinking water.
- 19. Landslides** are a type of mass movement of soil or rocks, or a mixture of both, down or out of a slope due to disturbances in the stability of the soil or rocks that make up the slope.
- 20. A flood** is an event where land is submerged due to increased water volume. Flooding can occur due to excessive water overflow in a place caused by heavy rain, river overflow, or the breaking of a dam.
- 21. Flash flood** is a floods that come suddenly with large volume, damaging people's homes and

sehingga merusak rumah-rumah penduduk maupun menimbulkan korban jiwa. Banjir bandang disebabkan oleh beberapa faktor seperti karena jebolnya tanggul atau waduk/situ, maupun karena penggundulan hutan

- 22. Gempa bumi** adalah getaran atau guncangan yang terjadi di permukaan bumi yang disebabkan oleh tumbukan antar lempeng bumi, patahan aktif, aktivitas gunung api, atau runtuhnya batuan. Gempa bumi terjadi karena aktivitas tektonik atau vulkanik.
- 23. Tsunami** adalah sebuah gelombang/ombak laut yang besar yang terjadi karena gerakan vertikal pada kerak bumi yang diakibatkan oleh gempa bumi, gempa di laut, gunung berapi meletus, atau hantaman meteor di laut. Gerakan vertikal pada kerak bumi dapat menyebabkan dasar laut naik atau turun secara tiba-tiba, yang mengakibatkan gangguan keseimbangan air yang berada di atasnya.
- 24. Gelombang pasang laut** adalah gelombang tinggi yang ditimbulkan karena efek terjadinya siklon tropis di sekitar wilayah Indonesia dan berpotensi kuat menimbulkan bencana alam.
- 25. Angin puyuh/puting beliung/topan** adalah angin kencang yang datang secara tiba-tiba,
- causing casualties. Flash floods are caused by several factors, such as the collapse of embankments or reservoirs/lake areas, as well as deforestation*
- 22. Earthquakes** are vibrations or shocks that occur on the surface of the earth caused by collisions between earth plates, active faults, volcanic activity, or rock falls. Earthquakes occur due to tectonic or volcanic activity.
- 23. Tsunami** is a large sea wave that occurs due to vertical movements in the earth's crust caused by earthquakes, earthquakes at sea, volcanic eruptions, or meteor strikes at sea. Vertical movements in the earth's crust can cause the seabed to rise or fall suddenly, which causes disruption of the balance of the water above it.
- 24. Tidal waves** are high waves caused by the effects of tropical cyclones around Indonesia and have the potential to cause natural disasters.
- 25. A whirlwind/tornado/typhoon** is a strong wind that comes suddenly, has a center, and moves in a circle

mempunyai pusat, dan bergerak melingkar menyerupai spiral dengan kecepatan 40-50 km/jam hingga menyentuh permukaan bumi dan akan hilang dalam waktu singkat (3-5 menit).

- 26. Kebakaran hutan dan lahan** adalah suatu keadaan di mana hutan dan lahan dilanda api, sehingga mengakibatkan kerusakan hutan dan lahan yang menimbulkan kerugian ekonomis dan atau nilai lingkungan.
- 27. Abrasi** adalah proses pengikisan pantai oleh tenaga gelombang laut dan arus laut yang bersifat merusak. Abrasi biasanya disebut juga erosi pantai. Kerusakan garis pantai akibat abrasi ini dipicu oleh terganggunya keseimbangan alam daerah pantai tersebut. Walaupun abrasi bisa disebabkan oleh gejala alami, namun manusia sering disebut sebagai penyebab utama abrasi.
- 28. Gunung meletus** adalah fenomena alam yang terjadi akibat aktivitas vulkanik di gunung yang menyebabkan magma keluar maupun material vulkanik dari kawah gunung. Dalam hal ini, erupsi yang hanya menyebabkan hujan awan panas juga termasuk kedalam bencana gunung meletus.

resembling a spiral at a speed of 40-50 km/hour until it touches the earth's surface and will disappear in a short time (3-5 minutes).

- 26. Forest and land fires** are conditions where forests and lands are hit by fire, causing damage to forests and lands, leading to economic losses and/or environmental degradation.
- 27. Abrasion** is the process of coastal erosion caused by destructive ocean waves and currents. Abrasion is often called coastal erosion. Damage to the coastline due to erosion is triggered by the disruption of the natural balance in the coastal area. Although abrasion can be caused by natural phenomena, humans are often considered the primary cause of erosion.
- 28. Volcanic eruption** is a natural phenomenon that occurs due to volcanic activity in a mountain that causes magma to come out or volcanic material from the crater of the mountain. This includes eruptions that only cause hot ash rain, which is also classified as a volcanic eruption disaster.

ULASAN**DESCRIPTION****Pendidikan**

Menurut data Kementerian Pendidikan, Kebudayaan, Riset dan Teknologi dan Kementerian Agama Kabupaten Bone, pada tahun 2023 terdapat 15 Sekolah Dasar, 1 Madrasah Ibtidaiyah, 2 SMP, 3 Madrasah Tsanawiyah, 1 SMA, dan 1 Madrasah Aliyah di Kecamatan Tonra.

Education

According to data from the Ministry of Education, Culture, Research, and Technology and the Ministry of Religion Affairs of Bone Regency, in 2023 there are 15 Elementary Schools, 1 Madrasah Ibtidaiyah, 2 Junior High Schools, 3 Madrasah Tsanawiyah, 1 Senior High Schools, and 1 Madrasah Aliyah in Tonra District.

Kesehatan

Pada tahun 2023 di Kecamatan Tonra terdapat 1 puskesmas tanpa rawat inap dan 1 apotek.

Health

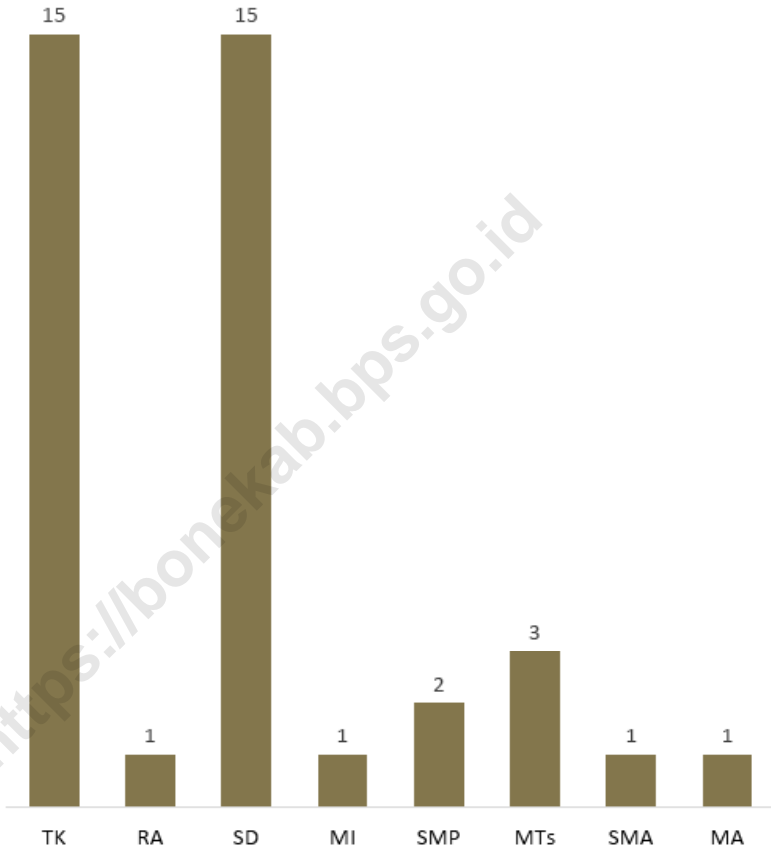
In 2023 at Tonra District there are 1 public health center without inpatient care and 1 pharmacy.

Agama

Dari sisi agama, mayoritas penduduk Kecamatan Tonra beragama Islam menurut catatan Kementerian Agama Kabupaten Bone. Jumlah tempat peribadatan untuk agama Islam yaitu total 38 Masjid dan 8 Mushola.

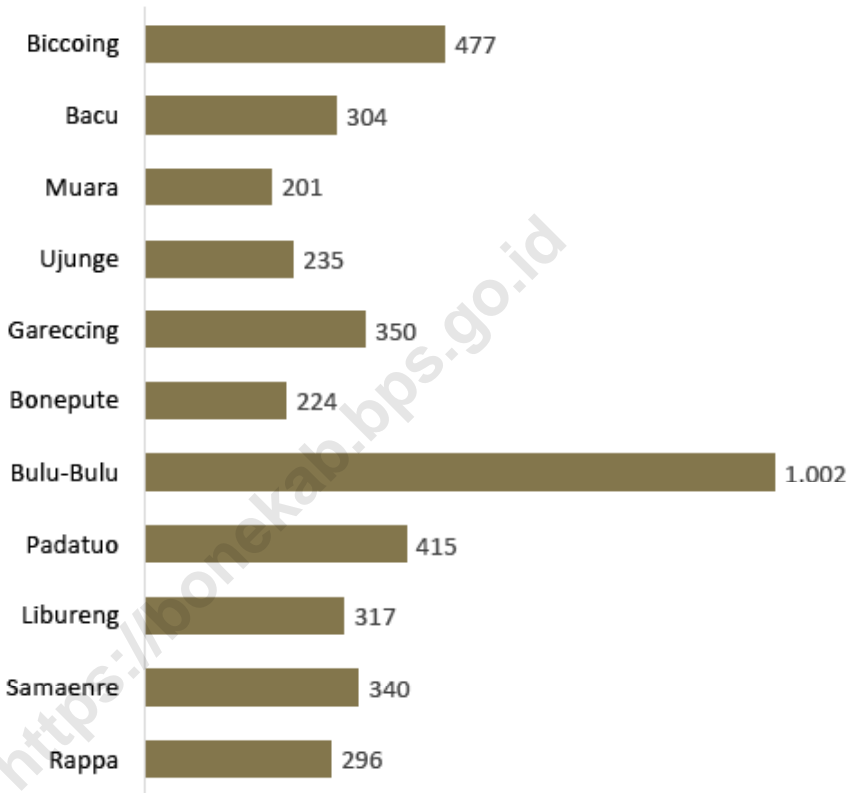
Religion

In terms of religion, the majority of the population of Tonra District is Muslim according to the records of the Ministry of Religion of Bone Regency. The number of worship places for Islam is a total of 38 mosques and 8 prayer rooms.



Sumber/Source : Kementerian Pendidikan, Budaya, Riset dan Teknologi dan Kementerian Agama/
Ministry of Education, Culture, Research, and Technology & Ministry of Religious Affairs

Gambar 4.1 Jumlah Sekolah Menurut Tingkat Pendidikan di Kecamatan Tonra, 2023/2024
Number of Schools by Educational Level in Tonra District, 2023/2024



Sumber/Source : Kantor Desa/Kelurahan/Village/Subdistrict Office

Gambar 4.2
Figures

Banyaknya Keluarga Pengguna Listrik PLN di Kecamatan Tonra, 2023
Number of Families Using PLN Electricity in Tonra District, 2023

4.1 PENDIDIKAN EDUCATION

Tabel 4.1.1 Jumlah Sekolah Menurut Tingkat Pendidikan di Kecamatan Tonra, 2023/2024
Table Number of Schools by Educational Level in Tonra District, 2023/2024

Tingkat Pendidikan Educational Level	Negeri/Public	Swasta/Private	Jumlah/Total
(1)	(2)	(3)	(4)
Taman Kanak-Kanak (TK) ¹ <i>Kindergarten</i> ¹	1	14	15
Raudatul Athfal (RA) ² <i>Raudatul Athfal (RA)</i> ²	-	1	1
Sekolah Dasar (SD) ⁴ <i>Elementary Schools</i> ⁴	15	-	15
Madrasah Ibtidaiyah (MI) ² <i>Madrasah Ibtidaiyah (MI)</i> ²	-	1	1
Sekolah Menengah Pertama (SMP) ⁴ <i>Junior High Schools</i> ⁴	2	-	2
Madrasah Tsanawiyah (MTs) ² <i>Madrasah Tsanawiyah (MTs)</i> ²	-	3	3
Sekolah Menengah Atas (SMA) ⁴ <i>Senior High Schools</i> ⁴	1	-	1
Sekolah Menengah Kejuruan (SMK) ⁴ <i>Vocational High Schools</i> ⁴	-	-	-
Madrasah Aliyah (MA) ² <i>Madrasah Aliyah (MA)</i> ²	-	1	1

Catatan/Note: ³ Seluruh Raudatul Athfal (RA) berstatus swasta/All Raudatul Athfal (RA) are private

Sumber/Source: ¹ Kementerian Pendidikan, Kebudayaan, Riset, dan Teknologi; <https://dapo.kemdikbud.go.id/sp>; data semester genap per tanggal 3 September 2024 /Ministry of Education, Culture, Research, and Technology; <https://dapo.kemdikbud.go.id/sp>; even semester data as of 3 September 2024

² Kementerian Agama, EMIS, data semester genap laporan sampai dengan 30 Juni 2024/Ministry of Religious Affairs, EMIS, odd semester report data up to 30 June 2024

⁴ Kementerian Pendidikan, Kebudayaan, Riset, dan Teknologi; Sistem Data Pokok Pendidikan; data semester ganjil laporan sampai dengan 30 November 2023/Ministry of Education, Culture, Research, and Technology; Basic Education Data System; odd semester report data up to 30 November 2023

Tabel 4.1.2
Table

Jumlah Guru Menurut Tingkat Pendidikan di Kecamatan Tonra, 2023/2024
Number of Teachers by Educational Level in Tonra District, 2023/2024

Tingkat Pendidikan Educational Level	Negeri/Public	Swasta/Private	Jumlah/Total
(1)	(2)	(3)	(4)
Taman Kanak-Kanak (TK) ¹ <i>Kindergarten</i> ¹	3	49	52
Raudatul Athfal (RA) ² <i>Raudatul Athfal (RA)</i> ²	-	6	6
Sekolah Dasar (SD) ^{4,5} <i>Elementary Schools</i> ^{4,5}	141	-	141
Madrasah Ibtidaiyah (MI) ² <i>Madrasah Ibtidaiyah (MI)</i> ²	-	17	17
Sekolah Menengah Pertama (SMP) ^{4,5} <i>Junior High Schools</i> ^{4,5}	40	-	40
Madrasah Tsanawiyah (MTs) ² <i>Madrasah Tsanawiyah (MTs)</i> ²	-	60	60
Sekolah Menengah Atas (SMA) ^{4,5} <i>Senior High Schools</i> ^{4,5}	38	-	38
Sekolah Menengah Kejuruan (SMK) ^{4,5} <i>Vocational High Schools</i> ^{4,5}	-	-	-
Madrasah Aliyah (MA) ² <i>Madrasah Aliyah (MA)</i> ²	-	25	25

Catatan/Note: ³ Seluruh Raudatul Athfal (RA) berstatus swasta/*All Raudatul Athfal (RA) are private*

⁵ Jumlah guru termasuk kepala sekolah dan guru/*The total of teachers including headmaster and teacher.*

Sumber/Source: ¹ Kementerian Pendidikan, Kebudayaan, Riset, dan Teknologi; <https://dapo.kemdikbud.go.id/sp>; data semester genap per tanggal 3 September 2024 /*Ministry of Education, Culture, Research, and Technology; https://dapo.kemdikbud.go.id/sp; even semester data as of 3 September 2024*

² Kementerian Agama, EMIS, data semester genap laporan sampai dengan 30 Juni 2024/*Ministry of Religious Affairs, EMIS, odd semester report data up to 30 June 2024*

⁴ Kementerian Pendidikan, Kebudayaan, Riset, dan Teknologi; Sistem Data Pokok Pendidikan; data semester ganjil laporan sampai dengan 30 November 2023/*Ministry of Education, Culture, Research, and Technology; Basic Education Data System; odd semester report data up to 30 November 2023*

Tabel 4.1.3 Jumlah Murid Menurut Tingkat Pendidikan di Kecamatan Tonra, 2023/2024
Table Number of Pupils by Educational Level in Tonra District, 2023/2024

Tingkat Pendidikan Educational Level	Negeri/Public	Swasta/Private	Jumlah/Total
(1)	(2)	(3)	(4)
Taman Kanak-Kanak (TK) ¹ <i>Kindergarten</i> ¹	6	376	382
Raudatul Athfal (RA) ² <i>Raudatul Athfal (RA)</i> ²	-	75	75
Sekolah Dasar (SD) ^{4,5} <i>Elementary Schools</i> ^{4,5}	1.530	-	1.530
Madrasah Ibtidaiyah (MI) ² <i>Madrasah Ibtidaiyah (MI)</i> ²	-	37	37
Sekolah Menengah Pertama (SMP) ^{4,5} <i>Junior High Schools</i> ^{4,5}	351	-	351
Madrasah Tsanawiyah (MTs) ² <i>Madrasah Tsanawiyah (MTs)</i> ²	-	1.098	1.098
Sekolah Menengah Atas (SMA) ^{4,5} <i>Senior High Schools</i> ^{4,5}	643	-	643
Sekolah Menengah Kejuruan (SMK) ^{4,5} <i>Vocational High Schools</i> ^{4,5}	-	-	-
Madrasah Aliyah (MA) ² <i>Madrasah Aliyah (MA)</i> ²	-	477	477

Catatan/Note: ³ Seluruh Raudatul Athfal (RA) berstatus swasta/All Raudatul Athfal (RA) are private

Sumber/Source: ¹ Kementerian Pendidikan, Kebudayaan, Riset, dan Teknologi; <https://dapo.kemdikbud.go.id/sp>; data semester genap per tanggal 3 September 2024 /Ministry of Education, Culture, Research, and Technology; <https://dapo.kemdikbud.go.id/sp>; even semester data as of 3 September 2024

² Kementerian Agama, EMIS, data semester genap laporan sampai dengan 30 Juni 2024/Ministry of Religious Affairs, EMIS, odd semester report data up to 30 June 2024

⁴ Kementerian Pendidikan, Kebudayaan, Riset, dan Teknologi; Sistem Data Pokok Pendidikan; data semester ganjil laporan sampai dengan 30 November 2023/Ministry of Education, Culture, Research, and Technology; Basic Education Data System; odd semester report data up to 30 November 2023

4.2 KESEHATAN HEALTH

Tabel 4.2.1 Banyaknya Desa¹/Kelurahan yang Memiliki Sarana Kesehatan Menurut Jenis Sarana Kesehatan di Kecamatan Tonra, 2021–2023
Number of Villages¹/Subdistricts Health Facilities by Type of Health Facilities in Tonra District, 2021–2023

Jenis Sarana Kesehatan <i>Type of Health Facilities</i>	2021 ²	2022 ³	2023 ³
(1)	(2)	(3)	(4)
Rumah Sakit <i>Hospital</i>	-	-	-
Rumah Sakit Bersalin <i>Maternity Hospital</i>	-	-	-
Poliklinik/Balai Pengobatan <i>Polyclinic</i>	-	-	-
Puskesmas Rawat Inap <i>Public Health Center with Inpatient Care</i>	-	-	-
Puskesmas Tanpa Rawat Inap <i>Public Health Center without Inpatient Care</i>	1	1	1
Apotek <i>Pharmacy</i>	1	1	1

Catatan/Note: ¹Desa pada tabel ini termasuk Unit Permukiman Transmigrasi (UPT) yang masih dibina oleh kementerian terkait/
Villages in this table include Transmigration Settlement Unit which is still fostered by the relevant ministries.

Sumber/Source: ²Badan Pusat Statistik, Pendataan Potensi Desa (Podes)/BPS-Statistics Indonesia, Village Potential Data Collecting

³Kantor Desa/Kelurahan/Village/Subdistrict Office

Tabel 4.2.2 **Banyaknya Warga Penderita Kekurangan Gizi Menurut Desa/Kelurahan di Kecamatan Tonra, 2023**
Number of People with Malnutrition by Villages/Subdistricts in Tonra District, 2023

Desa/Kelurahan Village/Subdistrict	2023
(1)	(2)
001 Bicoing	-
002 Bacu	-
003 Muara	-
004 Ujunge	-
005 Gareccing	-
006 Bonepute	-
007 Bulu-Bulu	-
008 Padatuo	-
009 Libureng	-
010 Samaenre	-
011 Rappa	-
Tonra	-

Catatan/Note: ...

Sumber/Source: Kantor Desas/Kelurahan/Village/Subdistrict Office

4.3 PERUMAHAN DAN LINGKUNGAN HOUSING AND ENVIRONMENT

Tabel 4.3.1 Banyaknya Desa¹/Kelurahan Menurut Sumber Air Minum Sebagian Besar Keluarga di Kecamatan Tonra, 2021–2023
Table *Number of Villages¹/Subdistricts by Drinking Water Source of Majority Family in Tonra District, 2021–2023*

Sumber Air Minum Source of Drinking Water	2021 ²	2022 ³	2023 ³
(1)	(2)	(3)	(4)
Air Kemasan Bermerk/ <i>Branded Bottled Water</i>	-	-	-
Air Isi Ulang/ <i>Refil Water</i>	-	-	6
Leding Dengan Meteran/ <i>Metered Piped Water</i>	-	-	-
Leding Tanpa Meteran/ <i>Non Metered Piped Water</i>	-	-	-
Sumur Bor atau Pompa/ <i>Artesian Well or Pumped Water</i>	11	11	5
Sumur/ <i>Well</i>	-	-	-
Mata Air/ <i>Spring</i>	-	-	-
Sungai/Danau/Kolam/ Waduk/Situ/ Embung/Bendungan/ <i>River/Lake/Pond/ Reservoir/Dam</i>	-	-	-
Air Hujan/ <i>Rainwater</i>	-	-	-
Lainnya/ <i>Others</i>	-	-	-

Catatan/*Note*: ¹Desa pada tabel ini termasuk Unit Permukiman Transmigrasi (UPT) yang masih dibina oleh kementerian terkait/
Villages in this table include Transmigration Settlement Unit which is still fostered by the relevant ministries.

Sumber/*Source*: ²Badan Pusat Statistik, Pendataan Potensi Desa (Podes)/*BPS-Statistics Indonesia, Village Potential Data Collecting*

³Kantor Desa/Kelurahan/*Village/Subdistrict Office*

Tabel 4.3.2 Banyaknya Keluarga Menurut Desa/Kelurahan dan Jenis Pengguna Listrik di Kecamatan Tonra, 2023
Table *Number of Family by Villages/Subdistricts and Type of Electricity Consumer in Tonra District, 2023*

Desa/Kelurahan Village/Subdistrict	Pengguna Listrik Electricity Consumer			Bukan Pengguna Listrik Not Electricity Consumer
	PLN State Electricity Company	Non-PLN Non-State Electricity Company	Jumlah Total	
(1)	(2)	(3)	(4)	(5)
001 Bicoing	474	3	477	1
002 Bacu	304	-	304	-
003 Muara	201	-	201	-
004 Ujunge	235	-	235	-
005 Garecing	350	-	350	-
006 Bonepute	223	1	224	1
007 Bulu-Bulu	1.002	-	1.002	7
008 Padatuo	415	-	415	3
009 Libureng	317	-	317	-
010 Samaenre	338	2	340	3
011 Rappa	276	20	296	5
Tonra	4.135	26	4.161	20

Catatan/Note: ...

Sumber/Source: Kantor Desa/Kelurahan/Village/Subdistrict Office

Tabel
Table 4.3.3

Banyaknya Desa¹/Kelurahan Menurut Sumber Penerangan Jalan Utama Desa/Kelurahan di Kecamatan Tonra, 2021–2023
Number of Villages¹/Subdistricts by Source of Villages/ Subdistricts's Main Street Illumination in Tonra District, 2021–2023

Sumber Penerangan Jalan Utama <i>Source of Main Street Illumination</i>	2021 ²	2022 ³	2023 ³
(1)	(2)	(3)	(4)
Listrik Pemerintah/ <i>State Electricity</i>	11	11	11
Listrik Non-Pemerintah/ <i>Non-State Electricity</i>	-	-	-
Non Listrik/ <i>Non-Electric</i>	-	-	-

Catatan/Note: ¹Desa pada tabel ini termasuk Unit Permukiman Transmigrasi (UPT) yang masih dibina oleh kementerian terkait/
Villages in this table include Transmigration Settlement Unit which is still fostered by the relevant ministries.

Sumber/Source: ²Badan Pusat Statistik, Pendataan Potensi Desa (Podes)/BPS-Statistics Indonesia, *Village Potential Data Collecting*

³Kantor Desa/Kelurahan/Village/Subdistrict Office

Tabel
Table 4.3.4

Banyaknya Desa¹/Kelurahan Menurut Penggunaan Fasilitas Tempat Buang Air Besar Sebagian Besar Keluarga di Kecamatan Tonra, 2021–2023
Number of Villages¹/Kelurahan by Toilet Facility Used by Majority Family in Tonra District, 2021–2023

Fasilitas Tempat Buang Air Besar <i>Toilet Facility</i>	2021 ²	2022 ³	2023 ³
(1)	(2)	(3)	(4)
Jamban/Toilet	11	11	11
Sendiri/Private	11	11	11
Bersama/Shared	-	-	-
Umum/Public	-	-	-
Bukan Jamban/Non-Toilet	-	-	-
Jumlah/Total	11	11	11

Catatan/Note: ¹Desa pada tabel ini termasuk Unit Permukiman Transmigrasi (UPT) yang masih dibina oleh kementerian terkait/
Villages in this table include Transmigration Settlement Unit which is still fostered by the relevant ministries.

Sumber/Source: ²Badan Pusat Statistik, Pendataan Potensi Desa (Podes)/BPS-Statistics Indonesia, Village Potential Data Collecting

³Kantor Desa/Kelurahan/Village/Subdistrict Office

Tabel 4.3.5
Table

Banyaknya Desa/Kelurahan Menurut Jenis Bahan Bakar untuk Memasak yang Digunakan Sebagian Besar Keluarga di Kecamatan Tonra, 2023
Number of Villages/Subdistricts by Type of Cooking Fuel Used by Majority Family in Tonra District, 2023

Jenis Bahan Bakar untuk Memasak <i>Type of Cooking Fuel</i>	2023
(1)	(2)
Listrik/ <i>Electric</i>	-
Elpiji 5,5 kg/ <i>Blue Gas 5.5 kg-LPG</i>	-
Elpiji 12 kg/ <i>12 kg-LPG</i>	-
Elpiji 3 kg/ <i>3 kg-LPG</i>	11
Gas Kota/ <i>City Gas</i>	-
Biogas/ <i>Biogas</i>	-
Minyak Tanah/ <i>Kerosene</i>	-
Briket/ <i>Briquettes</i>	-
Arang/ <i>Charcoal</i>	-
Kayu Bakar/ <i>Firewood</i>	-
Lainnya/ <i>Others</i>	-
Jumlah/<i>Total</i>	11

Catatan/*Note*: ...

Sumber/*Source*: Kantor Desa/Kelurahan/*Village/Subdistrict Office*

4.4 AGAMA DAN SOSIAL LAINNYA RELIGION AND OTHER SOCIAL AFFAIRS

Tabel 4.4.1 Jumlah Tempat Peribadatan Menurut Desa/Kelurahan di Kecamatan Tonra, 2023
Table *Number of Worship Places by Villages/Subdistricts in Tonra District, 2023*

Desa/Kelurahan <i>Village/Subdistrict</i>	Masjid <i>Mosque</i>	Mushola <i>Pray Room</i>	Gereja Protestan <i>Protestant Church</i>	Gereja Katholik <i>Catholic Church</i>	Pura <i>Temple</i>	Vihara
(1)	(2)	(3)	(4)	(5)	(6)	(7)
001 Bicoing	5	-	-	-	-	-
002 Bacu	4	-	-	-	-	-
003 Muara	1	-	-	-	-	-
004 Ujunge	3	-	-	-	-	-
005 Gareccing	5	-	-	-	-	-
006 Bonepute	3	1	-	-	-	-
007 Bulu-Bulu	6	3	-	-	-	-
008 Padatuo	2	2	-	-	-	-
009 Libureng	3	1	-	-	-	-
010 Samaenre	2	1	-	-	-	-
011 Rappa	4	-	-	-	-	-
Tonra	38	8	-	-	-	-

Catatan/Note: ...

Sumber/Source: Kantor Desa/Kelurahan/Village/Subdistrict Office

Tabel 4.4.2
Table

**Banyaknya Kejadian Bencana Alam Menurut Desa/
Kelurahan dan Jenis Bencana Alam di Kecamatan Tonra,
2023**

***Number of Natural Disaster Events by Villages/Subdistricts
and Type of Natural Disaster in Tonra District, 2023***

Desa/Kelurahan <i>Village/Subdistrict</i>	Gempa Bumi <i>Earthquake</i>	Tsunami <i>Tsunami</i>	Gunung Meletus <i>Volcanic Eruption</i>	Tanah Longsor <i>Landslide</i>
(1)	(2)	(3)	(4)	(5)
001 Bicoing	-	-	-	-
002 Bacu	-	-	-	-
003 Muara	-	-	-	-
004 Ujunge	-	-	-	-
005 Gareccing	-	-	-	-
006 Bonepute	-	-	-	-
007 Bulu-Bulu	-	-	-	-
008 Padatuo	-	-	-	-
009 Libureng	-	-	-	-
010 Samaenre	-	-	-	-
011 Rappa	-	-	-	-
Tonra	-	-	-	-

Lanjutan Tabel/*Continued Table* 4.4.2

Desa/Kelurahan <i>Village/Subdistrict</i>	Banjir <i>Floods</i>	Banjir Bandang <i>Flash Floods</i>	Kekeringan <i>Drought</i>	Kebakaran Hutan dan Lahan <i>Forest and Land Fires</i>
(1)	(6)	(7)	(8)	(9)
001 Biccoing	-	-	-	1
002 Bacu	-	-	-	-
003 Muara	-	-	-	-
004 Ujunge	-	-	-	-
005 Gareccing	-	-	-	-
006 Bonepute	-	-	-	-
007 Bulu-Bulu	-	-	-	-
008 Padatuo	-	-	-	-
009 Libureng	1	-	-	-
010 Samaenre	-	-	-	-
011 Rappa	-	-	-	-
Tonra	1	-	-	-

Lanjutan Tabel/*Continued Table* 4.4.2

Desa/Kelurahan <i>Village/Subdistrict</i>	Angin Puyuh/ Puting Beliung/ Topan <i>Tornado/Typhoon</i>	Gelombang Pasang <i>Tidal Wave</i>	Abrasi <i>Abrasion</i>
(1)	(10)	(11)	(12)
001 Bicoing	-	-	-
002 Bacu	-	-	-
003 Muara	-	-	-
004 Ujunge	-	-	-
005 Garecing	-	-	-
006 Bonepute	-	-	-
007 Bulu-Bulu	-	-	-
008 Padatuo	-	-	-
009 Libureng	-	-	-
010 Samaenre	-	-	-
011 Rappa	-	-	-
Tonra	-	-	-

Catatan/*Note*: ...Sumber/*Source*: Kantor Desa/Kelurahan/*Village/Subdistrict Office*

Tabel
Table 4.4.3

Banyaknya Korban Jiwa Akibat Bencana Alam Menurut Desa/Kelurahan dan Jenis Bencana Alam di Kecamatan Tonra, 2023
Number of Fatalities Due to Natural Disasters by Villages/ Subdistricts and Type of Natural Disaster in Tonra District, 2023

Desa/Kelurahan Village/Subdistrict	Gempa Bumi Earthquake	Tsunami Tsunami	Gunung Meletus Volcanic Eruption	Tanah Longsor Landslide
(1)	(2)	(3)	(4)	(5)
001 Bicoing	-	-	-	-
002 Bacu	-	-	-	-
003 Muara	-	-	-	-
004 Ujunge	-	-	-	-
005 Gareccing	-	-	-	-
006 Bonepute	-	-	-	-
007 Bulu-Bulu	-	-	-	-
008 Padatuo	-	-	-	-
009 Libureng	-	-	-	-
010 Samaenre	-	-	-	-
011 Rappa	-	-	-	-
Tonra	-	-	-	-

Lanjutan Tabel/*Continued Table 4.4.3*

Desa/Kelurahan Village/Subdistrict	Banjir Floods	Banjir Bandang Flash Floods	Kekeringan Drought	Kebakaran Hutan dan Lahan Forest and Land Fires
(1)	(6)	(7)	(8)	(9)
001 Bicoing	-	-	-	-
002 Bacu	-	-	-	-
003 Muara	-	-	-	-
004 Ujunge	-	-	-	-
005 Gareccing	-	-	-	-
006 Bonepute	-	-	-	-
007 Bulu-Bulu	-	-	-	-
008 Padatuo	-	-	-	-
009 Libureng	-	-	-	-
010 Samaenre	-	-	-	-
011 Rappa	-	-	-	-
Tonra	-	-	-	-

Lanjutan Tabel/Continued Table 4.4.3

Desa/Kelurahan Village/Subdistrict	Angin Puyuh/ Puting Beliung/ Topan Tornado/Typhoon	Gelombang Pasang Tidal Wave	Abrasi Abrasion
(1)	(10)	(11)	(12)
001 Bicoing	-	-	-
002 Bacu	-	-	-
003 Muara	-	-	-
004 Ujunge	-	-	-
005 Gareccing	-	-	-
006 Bonepute	-	-	-
007 Bulu-Bulu	-	-	-
008 Padatuo	-	-	-
009 Libureng	-	-	-
010 Samaenre	-	-	-
011 Rappa	-	-	-
Tonra	-	-	-

Catatan/Note: ...

Sumber/Source: Kantor Desa/Kelurahan/Village/Subdistrict Office

Tabel 4.4.4
Table

Keberadaan Fasilitas/Upaya Antisipasi/Mitigasi Bencana Alam Menurut Desa/Kelurahan di Kecamatan Tonra, 2023
Existence of Facilities/Efforts for Anticipation/Mitigation of Natural Disasters by Villages/Subdistricts by Villages/Subdistricts in Tonra District, 2023

Desa/Kelurahan Village/ Subdistrict	Sistem Peringatan Dini Bencana Alam Natural Disaster Early Warning System	Sistem Peringatan Dini Khusus Tsunami Tsunami Early Warning System	Perlengkapan Keselamatan Safety Equipment
(1)	(2)	(3)	(4)
001 Bicoing	Tidak ada	Bukan wilayah potensi tsunami	Tidak ada
002 Bacu	Tidak ada	Tidak ada	Ada
003 Muara	Tidak ada	Tidak ada	Tidak ada
004 Ujunge	Tidak ada	Tidak ada	Tidak ada
005 Gareccing	Tidak ada	Bukan wilayah potensi tsunami	Ada
006 Bonepute	Tidak ada	Tidak ada	Tidak ada
007 Bulu-Bulu	Ada	Tidak ada	Ada
008 Padatuo	Tidak ada	Tidak ada	Ada
009 Libureng	Tidak ada	Bukan wilayah potensi tsunami	Tidak ada
010 Samaenre	Tidak ada	Tidak ada	Tidak ada
011 Rappa	Tidak ada	Bukan wilayah potensi tsunami	Ada

Lanjutan Tabel/*Continued Table 4.4.4*

Desa/Kelurahan Village/Subdistrict	Rambu-Rambu dan Jalur Evakuasi Bencana Sign and Evacuation Route	Pembuatan, Perawatan, atau Normalisasi: Sungai, Kanal, Tanggul, Parit, Drainase, Waduk, Pantai, dll Manufacture, Maintenance, or Normalization: Rivers, Canals, Embankment, etc
(1)	(5)	(6)
001 Bicoing	Tidak ada	Tidak ada
002 Bacu	Tidak ada	Tidak ada
003 Muara	Tidak ada	Tidak ada
004 Ujunge	Tidak ada	Tidak ada
005 Gareccing	Tidak ada	Tidak ada
006 Bonepute	Tidak ada	Tidak ada
007 Bulu-Bulu	Tidak ada	Tidak ada
008 Padatuo	Tidak ada	Tidak ada
009 Libureng	Tidak ada	Tidak ada
010 Samaenre	Tidak ada	Tidak ada
011 Rappa	Tidak ada	Tidak ada

Catatan/Note: ...

Sumber/Source: Kantor Desa/Kelurahan/Village/Subdistrict Office

Tabel 4.4.5
Table

Banyaknya Desa/Kelurahan yang Memiliki Kelompok Kegiatan Olahraga Menurut Jenis Olahraga dan Ketersediaan Fasilitas/Lapangan Olahraga di Kecamatan Tonra, 2023

Number of Villages/Subdistricts Having Sport Activities Groups by Type of Sport and Availability of Sport Facilities/Fields in Tonra District, 2023

Jenis Olahraga <i>Type of Sport</i>	Kondisi Fasilitas/Lapangan Olahraga <i>Condition of Sport Facilities/Fields</i>			Tidak Ada Fasilitas/ Lapangan Olahraga <i>No Sport Facilities/ Fields</i>
	Baik	Rusak Sedang	Rusak Parah	
(1)	(2)	(3)	(4)	(5)
Sepak Bola/ <i>Soccer</i>	3	1	-	7
Bola Voli/ <i>Volley Ball</i>	4	1	-	6
Bulu Tangkis/ <i>Badminton</i>	1	-	-	10
Bola Basket/ <i>Basket Ball</i>	1	-	-	10
Tenis Lapangan/ <i>Court Tennis</i>	-	-	-	11
Tenis Meja/ <i>Table Tennis</i>	1	-	1	9
Futsal	1	-	-	10
Renang/ <i>Swimming</i>	-	-	-	11
Bela Diri/ <i>Martial Arts</i>	-	-	-	11
Bilyard/ <i>Billiards</i>	1	-	-	10
Fitnes, Aerobik, dll/ <i>Fitness, Aerobics, etc</i>	-	-	-	11
Lainnya/ <i>Others</i>	-	-	-	11

Catatan/Note: ...

Sumber/Source: Kantor Desa/Kelurahan/Village/Subdistrict Office

<https://bonekab.bps.go.id>

BAB
CHAPTER

05

Pertanian

Agriculture

Produksi Buah-Buahan dan Sayuran Terbanyak di Kecamatan Tonra



Rambutan

14.266

Kuintal



Cabai Rawit

676

Kuintal

PENJELASAN TEKNIS

1. **Luas panen** adalah tanaman yang dipungut hasilnya setelah tanaman tersebut cukup umur.
2. **Luas penanaman** adalah luas tanaman yang betul-betul ditanam (sebagai tanaman baru) pada bulan laporan, baik penanaman yang bersifat normal maupun penanaman yang dilakukan untuk mengganti tanaman yang dibabat/dimusnahkan karena terserang organisme pengganggu tumbuhan atau sebab-sebab lain, walaupun pada bulan tersebut tanaman baru tadi dibongkar kembali.
3. **Produksi** adalah banyaknya hasil menurut bentuk hasil yang ditetapkan dan merupakan penjumlahan laporan per bulan.
4. **Produktivitas** merupakan rata-rata hasil produksi per satuan luas per komoditi pada periode satu tahun laporan.
5. **Tanaman sayuran dan buah-buahan semusim**
Tanaman sayuran semusim adalah tanaman sumber vitamin, garam mineral dan lain-lain yang dikonsumsi dari bagian tanaman yang berupa daun, bunga, buah, dan umbinya, yang berumur kurang dari satu tahun.
Tanaman buah-buahan

TECHNICAL NOTES

1. **Harvested area** is the crop which is harvested after the crop is old enough.
2. **Planting area** is the area of plants that are actually planted (as new plants) in the reporting month, both normal planting and planting carried out to replace plants that have been cut down / destroyed because of being attacked by plant-disturbing organisms or other causes, even in that month the new plant was dismantled again.
3. **Production** is the number of results according to the form of results specified and is the sum of reports per month.
4. **Productivity** is the average production yield per unit area per commodity in the one year reporting period
5. **Seasonal vegetable and fruit plants**
Seasonal vegetable plants are plants which are the sources of vitamin, mineral salt, etc, consumed from the part of the plant in the form of leaf, flower, fruit, and root with the age of less than one year.
Seasonal fruit plants are plants which are the sources of vitamin,

semusim adalah tanaman sumber vitamin, garam mineral, dan lain-lain yang dikonsumsi dari bagian tanaman yang berupa buah, berumur kurang dari satu tahun, tidak berbentuk pohon/rumpun tetapi menjalar dan berbatang lunak.

mineral salt, etc, consumed from the part of the plant in the form of fruits. These plants are creeps with the age of less than one year.

6. Tanaman buah-buahan dan sayuran tahunan

Tanaman buah-buahan tahunan adalah tanaman sumber vitamin, garam mineral, dan lain-lain yang dikonsumsi dari bagian tanaman yang berupa buah dan merupakan tanaman tahunan.

Tanaman sayuran tahunan adalah tanaman sumber vitamin, garam mineral, dan lain-lain yang dikonsumsi dari bagian tanaman yang berupa daun dan atau buah yang berumur lebih dari satu tahun.

6. Annual fruit and vegetable plants

Annual fruit plants are plants which are the sources of vitamin, contained mineral salt, etc, consumed from the part of plant in the form of fruit and more than one year of age.

Annual vegetable plants are plants which are the sources of vitamin, contained mineral salt, etc, consumed from the part of the plant in the form of vegetable and more than one year of age.

7. Tanaman biofarmaka adalah tanaman yang bermanfaat untuk obat-obatan, kosmetik, dan kesehatan yang dikonsumsi atau digunakan dari bagian-bagian tanaman seperti daun, batang, buah, umbi (rimpang) ataupun akar.

7. Medicinal plants are plants which are useful for medicine. It is consumed from part of the plant such as leaf, flower, fruit, tuber, and root.

8. Luas panen tanaman hortikultura adalah luas tanaman sayuran, buah-buahan, biofarmaka, dan tanaman hias yang diambil hasilnya/dipanen pada periode pelaporan.

8. Harvested area of horticulture is area which vegetable, fruit, medicinal and ornamental plant of crop harvested during the period of report.

- 9. Luas panen untuk tanaman sayuran** adalah luas tanaman yang dipanen sekaligus/habis/dibongkar dan luas tanaman yang dipanen berkali-kali (lebih dari satu kali)/belum habis. Tanaman yang dipanen sekaligus/habis/dibongkar adalah tanaman yang sehabis panen langsung dibongkar/dicabut, terdiri dari bawang merah, bawang putih, bawang daun, kentang, kol/kubis, kembang kol, petsai/sawi, wortel, lobak, dan kacang merah. Tanaman yang dipanen berkali-kali (lebih dari satu kali)/belum habis adalah tanaman yang pemanenannya lebih dari satu kali dan biasanya dibongkar apabila panen terakhir sudah tidak memadai lagi, terdiri dari: kacang panjang, cabe besar, cabe rawit, jamur, tomat, terung, buncis, ketimun, labu siam, kangkung, bayam, melon, semangka, dan blewah.
- 9. *Harvested area of vegetables*** is area of entirely plant harvested/demolished and plant harvested several times/undemolished. Entirely plants harvested/ demolished are plants usually harvested once and demolished to be substituted by other plants, consisting of: shallots, garlic, leeks, potato, cabbage, cauli flower, mustard green, carrots, chinese radish, and red kidney beans. Plants harvested several times/ undemolished are plants usually harvested more than once and demolished in the case that the last harvest was economically not profitable. They consist of : yard long beans, chili, small chili, mushroom, tomatoes, egg plant, french beans, cucumber, pumpkin/ chajota, swamp cabbage, spinach, melon, watermelon, and blewah .
- 10. Produksi hortikultura** adalah hasil menurut bentuk produk dari setiap tanaman sayuran, buah-buahan, biofarmaka dan tanaman hias yang diambil berdasarkan luas yang dipanen/tanaman yang menghasilkan pada bulan/triwulan laporan.
- 10. *Horticulture production*** is the standard production quantity form of vegetable, fruit, medicinal and ornamental plant based on harvested area/the number of production plants reported monthly/quarterly.

- 11. Data perkebunan besar** dikumpulkan oleh BPS setiap bulan secara lengkap (sensus bulanan) dengan sistem surat pos. Khusus untuk tanaman kelapa, cengkeh, dan kapok, datanya diperoleh dari Direktorat Jenderal Perkebunan. Data perkebunan rakyat juga diperoleh dari Direktorat Jenderal Perkebunan.
- 11. *Data on estates*** are collected by the BPS every month on complete basis through a mailing system. Data on coconut, clove, and kapok, as well as on smallholder plantation, are acquired from the Directorate General of Estates.
- 12. Penghitungan luas tanaman perkebunan besar** adalah pada keadaan akhir tahun dan tidak termasuk yang luasnya kurang dari 5 hektar.
- 12. *Planted areas of estates*** refer to condition at the end of the year, and exclude areas less than 5 hectares.
- 13. Bentuk produksi perkebunan** adalah; karet kering (karet), daun kering (teh dan tembakau), biji kering (kopi dan coklat), kulit kering (kayu manis dan kina), serat kering (rami), bunga kering (cengkeh), refined sugar (tebu dari perkebunan besar), gula mangkok (tebu dari perkebunan rakyat), ekivalen kopra (kopra), biji dan bunga (pala) serta minyak daun (sereh).
- 13. *Production of estates crops*** are follows: dry rubber (rubber); dry leaves (tea and tobacco); dry beans (cofee and cocoa); dry bark (cassiavera and cinchona); dry fibre (rosella); dry flowers/buds (cloves); refined sugar (sugar cane from estate); cup sugar (sugar cane from smallholders); copra (copra); seeds and buds (nutmeg); and leaf oil (citronella).

ULASAN

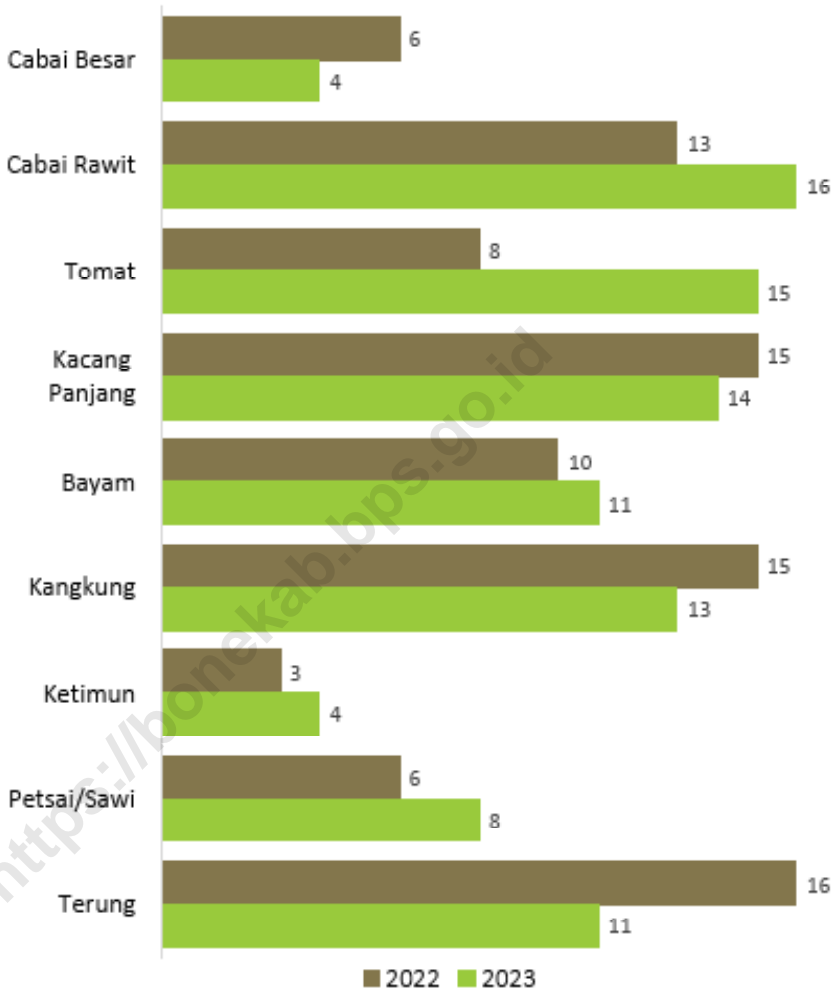
Hortikultura

Tanaman hortikultura sayuran yang paling banyak dihasilkan di Kecamatan Tonra adalah cabai rawit dimana dari 16 hektar luas panen mampu menghasilkan 676 kuintal pada tahun 2023. Sedangkan pada jenis buah-buahan, yang paling banyak dihasilkan di Kecamatan Tonra tahun 2023 adalah rambutan yang dipanen menghasilkan 14.266 kuintal.

DESCRIPTION*Horticulture*

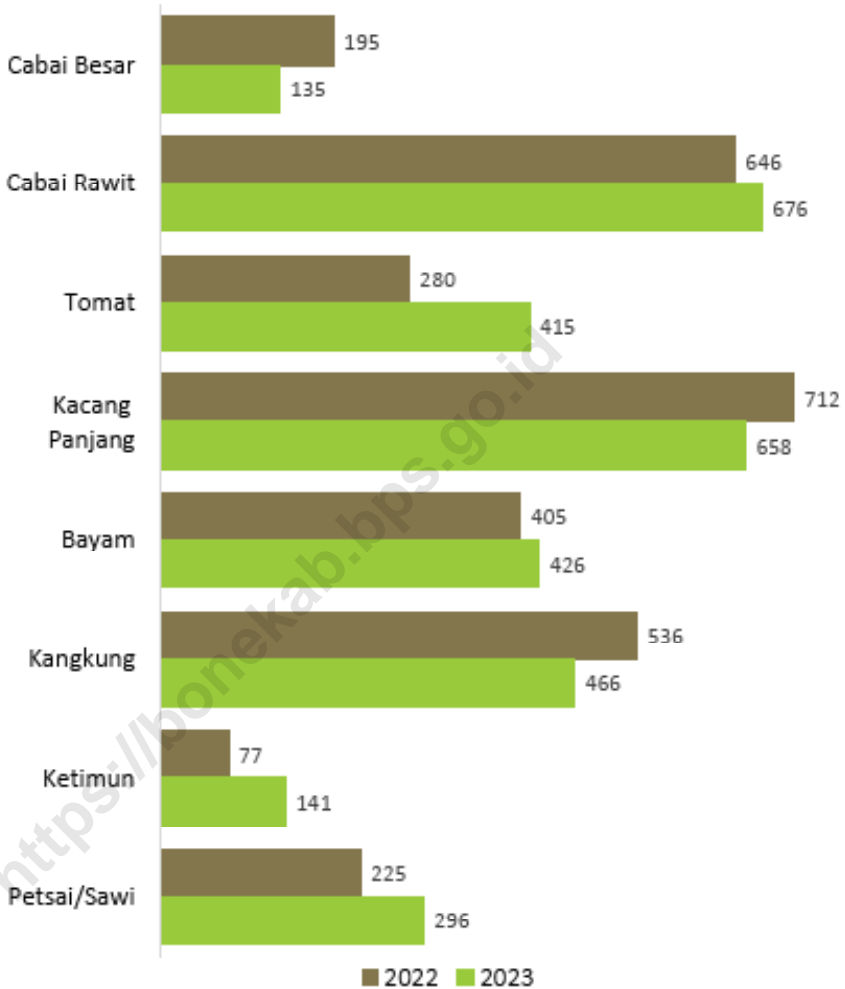
The most widely produced vegetable horticultural crop in Tonra District is curly chilli where from 16 hectares of harvested area it is able to produce 676 quintals in 2023. While for types of fruits, the most produced in Tonra District in 2023 are rambutan which are harvested to produce 14,266 quintals.

<https://bonekab.bps.go.id>



Sumber/Source : Badan Pusat Statistik, Statistik Pertanian Hortikultura SPH-SBS/BPS-Statistics Indonesia, Agricultural Statistic for Horticulture SPH-SBS

Gambar 5.1 Luas Panen Tanaman Sayuran Semusim Menurut Jenis Tanaman di Kecamatan Tonra (ha), 2022–2023
Figures *Harvested Area of Seasonal Vegetables by Kind of Plant in Tonra District (ha), 2022–2023*



Sumber/Source : Badan Pusat Statistik, Statistik Pertanian Hortikultura SPH-SBS/BPS-Statistics Indonesia, Agricultural Statistic for Horticulture SPH-SBS

Gambar 5.2
Figures

Produksi Tanaman Sayuran Semusim Menurut Jenis Tanaman di Kecamatan Tonra (kuintal), 2022–2023
Production of Seasonal Vegetables by Kind of Plant in Tonra District (quintal), 2022–2023

Tabel
Table 5.1

Luas Panen Tanaman Sayuran dan Buah-buahan Semusim Menurut Jenis Tanaman di Kecamatan Tonra (ha), 2020–2023
Harvested Area of Seasonal Vegetables and Fruits by Kind of Plant in Tonra District (ha), 2020–2023

Jenis Tanaman Kind of Plants	2020	2021	2022	2023
(1)	(2)	(3)	(4)	(5)
Sayuran/Vegetables:				
Bawang Merah/Shallots	-	-	-	-
Cabai Besar/TW/Teropong Chilli/Big Chilli	10	8	6	4
Cabai Keriting/Curly Chilli	-	-	-	-
Cabai Rawit Chilli/Cayenne Pepper	13	11	13	16
Kentang/Potato	-	-	-	-
Kubis/Cabbage	-	-	-	-
Tomat/Tomato	10	13	8	15
Bawang Putih/Garlic	-	-	-	-
Bayam/Spinach	13	13	10	11
Kacang Panjang/Long Beans	25	18	15	14
Kangkung/Water Spinach	24	19	15	13
Ketimun/Cucumber	-	3	3	4
Petsai/Sawi Chinesse Cabbage/Mustard Green	8	9	6	8
Terung/Eggplant	20	20	16	11
Buah–buahan/Fruits:				
Semangka/Watermelon	-	-	1	-
Melon/Melon	-	-	-	-

Catatan/Note: ...

Sumber/Source: Badan Pusat Statistik, Statistik Pertanian Hortikultura SPH-SBS/BPS-Statistics Indonesia, Agricultural Statistic for Horticulture SPH-SBS

Tabel 5.2
Table

Produksi Tanaman Sayuran dan Buah-buahan Semusim Menurut Jenis Tanaman di Kecamatan Tonra (kuintal), 2020–2023
Production of Seasonal Vegetables and Fruits by Kind of Plant in Tonra District (quintal), 2020–2023

Jenis Tanaman <i>Kind of Plants</i>	2020	2021	2022	2023
(1)	(2)	(3)	(4)	(5)
Sayuran/Vegetables:				
Bawang Merah/ <i>Shallots</i>	-	-	-	-
Cabai Besar/TW/Teropong <i>Chilli/Big Chilli</i>	442	254	195	135
Cabai Keriting/ <i>Curly Chilli</i>	-	-	-	-
Cabai Rawit <i>Chilli/Cayenne Pepper</i>	487	454	646	676
Kentang/ <i>Potato</i>	-	-	-	-
Kubis/ <i>Cabbage</i>	-	-	-	-
Tomat/ <i>Tomato</i>	327	562	280	415
Bawang Putih/ <i>Garlic</i>	-	-	-	-
Bayam/ <i>Spinach</i>	467	467	405	426
Kacang Panjang/ <i>Long Beans</i>	1.173	830	712	658
Kangkung/ <i>Water Spinach</i>	829	686	536	466
Ketimun/ <i>Cucumber</i>	-	75	77	141
Petsai/Sawi <i>Chinesse Cabbage/Mustard Green</i>	286	328	225	296
Terung/ <i>Eggplant</i>	760	777	725	421
Buah–buahan/Fruits:				
Semangka/ <i>Watermelon</i>	-	-	32	-
Melon/ <i>Melon</i>	-	-	-	-

Catatan/Note: ...

Sumber/Source: Badan Pusat Statistik, Statistik Pertanian Hortikultura SPH-SBS/BPS-Statistics Indonesia, *Agricultural Statistic for Horticulture SPH-SBS*

Tabel 5.3 Luas Panen Tanaman Biofarmaka Menurut Jenis Tanaman di Kecamatan Tonra (m²), 2020–2023
Table *Harvested Area of Medicinal Plants by Kind of Plant in Tonra District (m²), 2020–2023*

Jenis Tanaman Kind of Plants	2020	2021	2022	2023
(1)	(2)	(3)	(4)	(5)
Jahe/Ginger	-	16.885	48.115	30.500
Laos/Lengkuas/Galanga	-	-	-	1.000
Kencur/East Indian Galangal	-	-	-	-
Kunyit/Turmeric	-	12.850	17.150	11.362
Temulawak/Java Turmeric	-	-	-	-
Jeruk Nipis/Lime	...	-	428	109
Serai/Lemongrass	...	-	25.085	3.500

Catatan/Note: ...

Sumber/Source: Badan Pusat Statistik, Statistik Pertanian Hortikultura SPH-TBF/BPS-Statistics Indonesia, Agricultural Statistic for Horticulture SPH-TBF

Tabel 5.4
Table

Produksi Tanaman Biofarmaka Menurut Jenis Tanaman di Kecamatan Tonra (kg), 2020–2023
Production of Medicinal Plants by Kind of Plant in Tonra District (kg), 2020–2023

Jenis Tanaman Kind of Plants	2020	2021	2022	2023
(1)	(2)	(3)	(4)	(5)
Jahe/Ginger	-	27.691	135.302	68.650
Laos/Lengkuas/Galanga	-	-	-	6.830
Kencur/East Indian Galangal	-	-	-	-
Kunyit/Turmeric	-	70.768	58.456	30.666
Temulawak/Java Turmeric	-	-	-	-
Jeruk Nipis/Lime	...	-	4.635	6.287
Serai/Lemongrass	...	-	159.548	21.545

Catatan/Note: ...

Sumber/Source: Badan Pusat Statistik, Statistik Pertanian Hortikultura SPH-TBF/BPS-Statistics Indonesia, Agricultural Statistic for Horticulture SPH-TBF

Tabel 5.5 Luas Panen Tanaman Hias Menurut Jenis Tanaman di Kecamatan Tonra (m²), 2020–2023
Table *Harvested Area of Ornamental Plants by Kind of Plant in Tonra District (m²), 2020–2023*

Jenis Tanaman <i>Kind of Plants</i>	2020	2021	2022	2023
(1)	(2)	(3)	(4)	(5)
Anggrek Pot/ <i>Pot Orchid</i>
Anggrek Potong/ <i>Cut Orchid</i>
Krisan/ <i>Chrysantemum</i>
Mawar/ <i>Rose</i>
Sedap Malam/ <i>Tuberose</i>

Catatan/Note: ...

Sumber/Source: Badan Pusat Statistik, Statistik Pertanian Hortikultura SPH-TH/BPS-Statistics Indonesia, *Agricultural Statistik for Horticulture SPH-TH*

Tabel
Table 5.6

**Produksi Tanaman Hias Menurut Jenis Tanaman di
Kecamatan Tonra (tangkai), 2020–2023**
**Production of Ornamental Plants by Kind of Plant n Tonra
District (stalks), 2020–2023**

Jenis Tanaman Kind of Plants	2020	2021	2022	2023
(1)	(2)	(3)	(4)	(5)
Anggrek Pot/Pot Orchid
Anggrek Potong/Cut Orchid
Krisan/Chrysantemum
Mawar/Rose
Sedap Malam/Tuberose

Catatan/Note: ...

Sumber/Source: Badan Pusat Statistik, Statistik Pertanian Hortikultura SPH-TH/BPS-Statistics Indonesia, Agricultural Statistik for Horticulture SPH-TH

Tabel 5.7 **Produksi Buah-Buahan dan Sayuran Tahunan Menurut Jenis Tanaman di Kecamatan Tonra (kuintal), 2020–2023**
Table **Production of Annual Fruits and Vegetables by Kind of Plant in Tonra District (quintal), 2020–2023**

Jenis Tanaman <i>Kind of Plants</i>	2020	2021	2022	2023
(1)	(2)	(3)	(4)	(5)
Buah–Buahan/Fruits:				
Mangga/ <i>Mango</i>	6.093	6.097	6.054	5.777
Durian/ <i>Durian</i>	1.681	1.699	1.235	1.244
Jeruk Siam/Kepron/ <i>Orange/Tangerine</i>	-	-	-	-
Pisang/ <i>Banana</i>	7.557	9.360	8.937	8.564
Pepaya/ <i>Papaya</i>	1.597	1.821	1.784	1.800
Salak/ <i>Snakefruit</i>	-	-	-	-
Duku/Langsar/Kolosan	2.848	2.917	2.955	2.955
Alpukat/ <i>Avocado</i>	-	34	43	44
Jambu Air/ <i>Water Apple</i>	152	146	146	140
Jambu Biji/ <i>Guava</i>	1.370	1.379	1.377	1.365
Jeruk Besar/ <i>Pomelo</i>	121	121	121	121
Nangka/ <i>Jackfruit</i>	1.653	1.635	1.649	1.648
Nanas/ <i>Pineapple</i>	181	180	181	181
Rambutan/ <i>Rambutan</i>	14.224	14.227	14.241	14.266
Sawo/ <i>Sapodilla</i>	-	-	-	-
Sirsak/ <i>Soursop</i>	18	16	17	17
Sukun/ <i>Breadfruit</i>	317	311	1.065	961
Manggis/ <i>Mangosteen</i>	-	-	-	4
Buah Naga/ <i>Dragon Fruit</i>	-	-	-	-
Sayuran/Vegetables:				
Petai/ <i>Twisted Cluster Bean</i>	16	16	16	-

Catatan/Note: ...
 Sumber/Source: Badan Pusat Statistik, Statistik Pertanian Hortikultura SPH-BST/BPS-Statistics Indonesia, Agricultural Statistic for Horticulture SPH-BST

Jumlah *Base Transceiver
Station (BTS)* di Kecamatan
Tonra



PENJELASAN TEKNIS

1. **Usaha penyediaan akomodasi** adalah usaha yang menyediakan pelayanan penginapan yang dapat dilengkapi dengan pelayanan pariwisata lainnya. Usaha penyediaan akomodasi dapat berupa hotel, vila, pondok wisata, bumi perkemahan, persinggahan karavan, dan akomodasi lainnya yang digunakan untuk tujuan pariwisata.
2. **Hotel** adalah penyediaan akomodasi secara harian berupa kamar-kamar di dalam satu bangunan yang dapat dilengkapi dengan jasa pelayanan makan dan minum, kegiatan hiburan dan atau fasilitas lainnya. Hotel terdiri dari hotel berbintang dan hotel non- bintang.
3. **Penginapan (hostel/motel/ losmen/wisma)** adalah jenis akomodasi yang mempergunakan sebagian atau keseluruhan bangunan untuk jasa pelayanan penginapan bagi umum, biasanya tanpa fasilitas pelayanan makan minum yang dikelola secara komersial dengan izin usaha bukan hotel.
4. **Jalan** adalah prasarana transportasi darat yang meliputi segala bagian area darat termasuk bangunan pelengkap dan perlengkapannya yang

TECHNICAL NOTES

1. **The business of providing accommodation** is a business that provides specialty services that can be equipped with other tourism services. It includes hotel, villa, cottage, camping, caravan stop, and other accommodation that are used for tourism purposes.
2. **Hotel** is a daily supply of accommodation rooms within a building which can be equipped with eating and drinking services, entertainment activities and/or other facilities. Hotel consists of a classified hotel and a non-classified hotel.
3. **Lodging (hostel/motel/ inn/guesthouse)** is a type of accommodation that uses part or all of a building for public lodging services, usually without food and beverage service facilities that are managed commercially with a non-hotel business license.
4. **Road** is land transportation infrastructure that covers all parts of the land area including auxiliary buildings and its equipment intended for traffic on the surface

diperuntukkan bagi lalu lintas yang berada pada permukaan tanah, di atas permukaan tanah, di bawah permukaan tanah dan atau air, serta di atas permukaan air.

of the land, above the surface of the land, below the surface of the land and or water, and above the water surface

5. Kantor Pos adalah tempat pemberi pelayanan komunikasi tertulis dan atau surat elektronik, layanan paket, layanan logistik, layanan transaksi keuangan, dan layanan keagenan pos untuk kepentingan umum. Rumah pos berfungsi sama seperti kantor pos dan kantor pos pembantu, bedanya rumah pos biasanya terletak di daerah terpencil.

5. Post Office is a service provider facility of written communication and or electronic mail, parcel service, logistics services, financial transaction services, and postal services to the public. Postal house has the same function as the post office and subsidiary of post office, the difference is that postal house is usually located in remote areas.

6. Telekomunikasi adalah setiap pemancaran, pengiriman dan atau penerimaan dari setiap informasi dalam bentuk tanda-tanda, isyarat, tulisan, gambar, suara dan bunyi melalui sistem kawat, optik, radio atau sistem elektromagnetik lainnya.

6. Telecommunication includes every transmitting, delivering and or receiving from every information of marking, signal, article, picture, sound and voice through strand of wire system, optic, radio or other electromagnetic system.

7. Jaringan telekomunikasi adalah rangkaian perangkat telekomunikasi dan kelengkapannya yang digunakan dalam bertelekomunikasi.

7. Telecommunication network is peripheral network of telecommunication and its equipment used in the means of telecommunication.

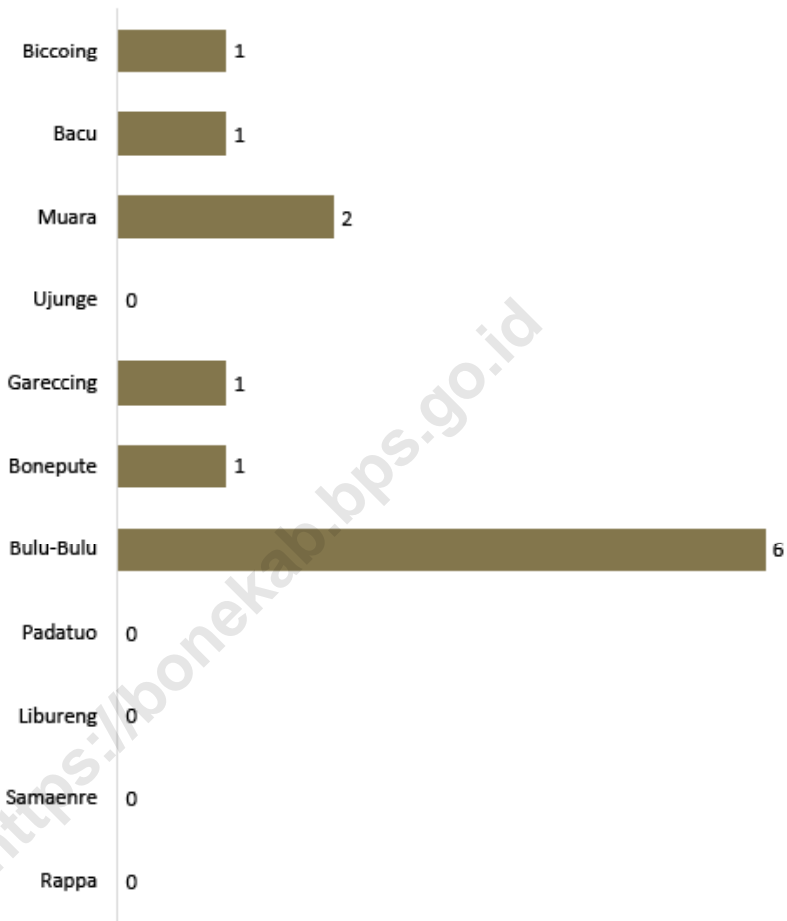
ULASAN

Di Kecamatan Tonra ada 6 desa yang terdapat BTS. Sinyal seluler di desa pada umumnya kuat, hanya Desa Rappa yang sinyal selulernya lemah. Di Kecamatan Tonra ada 1 desa yang tidak ada akses kendaraan umum yaitu Desa Rappa.

DESCRIPTION

In Tonra District, there are 6 villages that have BTS. The cellular signal in the villages generally is strong, only Rappa Village has a weak cellular signal. In Tonra District there is 1 village that does not have access to public transportation, namely Rappa Village.

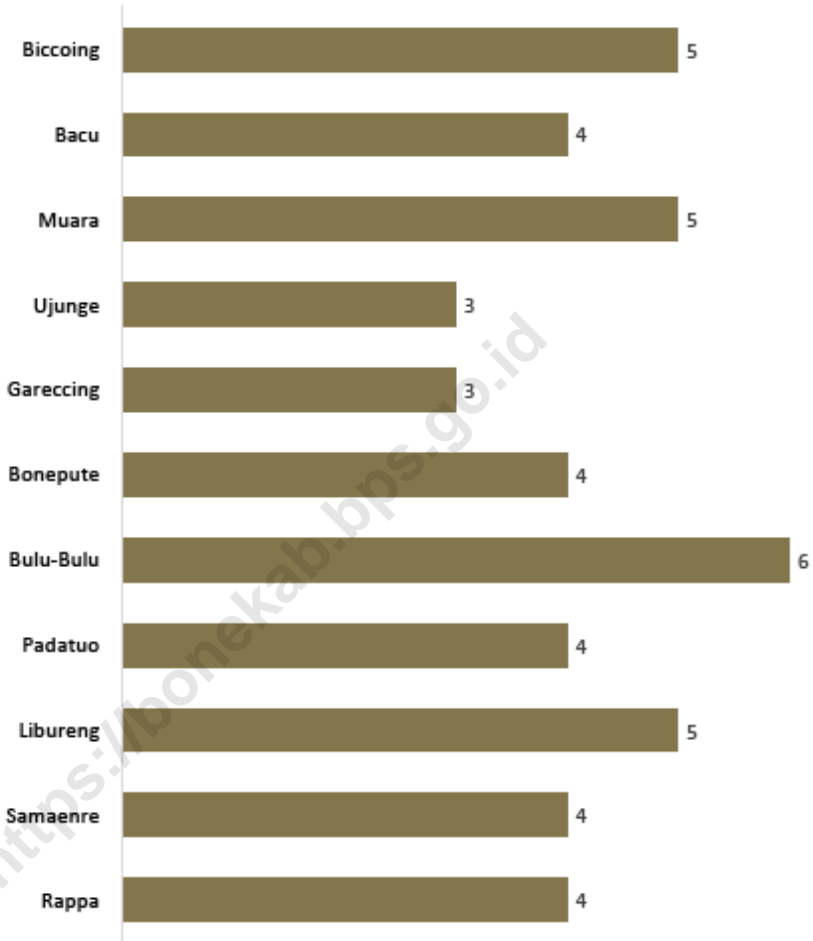
<https://bonekab.bps.go.id>



Sumber/Source : Desa/Kelurahan/Village/Subdistrict Office

Gambar 6.1
Figures

Jumlah Menara Telepon Seluler Menurut Desa/Kelurahan di Kecamatan Tonra, 2023
Number of Base Transceiver Station (BTS) by Villages/ Subdistricts in Tonra District, 2023



Sumber/Source: Desa/Kelurahan/Village/Subdistrict Office

Gambar 6.2
Figures

Jumlah Operator Layanan Komunikasi Telepon Seluler Menurut Desa/Kelurahan di Kecamatan Tonra, 2023
Number of Cellular Phone Communication Service Operators by Villages/Subdistricts in Tonra District, 2023

6.1 PARIWISATA TOURISM

Tabel 6.1.1 Jumlah Sarana Akomodasi Menurut Desa/Kelurahan dan Jenis Akomodasi di Kecamatan Tonra, 2023
Table *Number of Accomodation Facilities by Villages/Subdistricts and Type of Accomodation in Tonra District, 2023*

Desa/Kelurahan <i>Village/Subdistrict</i>	Hotel	Penginapan <i>Inn</i>
(1)	(2)	(3)
001 Bicoing	-	-
002 Bacu	-	-
003 Muara	-	-
004 Ujunge	-	-
005 Gareccing	-	-
006 Bonepute	-	-
007 Bulu-Bulu	-	1
008 Padatuo	-	-
009 Libureng	-	-
010 Samaenre	-	-
011 Rappa	-	-
Tonra	-	1

Catatan/Note: ...

Sumber/Source: Kantor Desa/Kelurahan/Village/Subdistrict Office

6.2 TRANSPORTASI TRANSPORTATION

Tabel 6.2.1 Prasarana dan Sarana Transportasi Antardesa/Kelurahan Menurut Desa/Kelurahan di Kecamatan Tonra, 2023
Inter-Villages/Subdistricts Transportation Infrastructure and Facilities by Villages/Subdistricts in Tonra District, 2023

Desa/Kelurahan <i>Village/Subdistrict</i>	Jenis Prasarana Transportasi <i>Type of Transportation Infrastructure</i>	Keberadaan Angkutan Umum <i>Availability of Public Transportation</i>
(1)	(2)	(3)
001 Bicoing	Darat	Ada, dengan trayek tetap
002 Bacu	Darat	Ada, dengan trayek tetap
003 Muara	Darat	Ada, dengan trayek tetap
004 Ujunge	Darat	Ada, dengan trayek tetap
005 Gareccing	Darat	Ada, dengan trayek tetap
006 Bonepute	Darat	Ada, dengan trayek tetap
007 Bulu-Bulu	Darat	Ada, dengan trayek tetap
008 Padatuo	Darat	Ada, dengan trayek tetap
009 Libureng	Darat	Ada, dengan trayek tetap
010 Samaenre	Darat	Ada, dengan trayek tetap
011 Rappa	Darat	Tidak ada angkutan umum

Lanjutan Tabel/*Continued Table* 6.2.1

Desa/Kelurahan Village/Subdistrict	Jenis Permukaan Jalan Darat Terluas Type of The Widest Road Surface	Dapat Dilalui Kendaraan Bermotor Roda 4 atau Lebih Passable by Vehicle with 4 or more Wheels
(1)	(4)	(5)
001 Biccioing	Aspal/beton	Sepanjang tahun
002 Bacu	Aspal/beton	Sepanjang tahun
003 Muara	Aspal/beton	Sepanjang tahun
004 Ujunge	Aspal/beton	Sepanjang tahun
005 Gareccing	Aspal/beton	Sepanjang tahun
006 Bonepute	Aspal/beton	Sepanjang tahun
007 Bulu-Bulu	Aspal/beton	Sepanjang tahun
008 Padatuo	Aspal/beton	Sepanjang tahun
009 Libureng	Aspal/beton	Sepanjang tahun
010 Samaenre	Aspal/beton	Sepanjang tahun
011 Rappa	Aspal/beton	Sepanjang tahun

Catatan/*Note*: ...Sumber/*Source*: Kantor Desa/Kelurahan/*Village/Subdistrict Office*

**6.3 KOMUNIKASI
COMMUNICATION**

Tabel 6.3.1 Keberadaan Kantor Pos/Pos Pembantu/Rumah Pos, Pos Keliling, dan Perusahaan/Agen Jasa Ekspedisi Swasta Menurut Desa/Kelurahan di Kecamatan Tonra, 2023
Number of Post Office/Subsidiary of Post Office, Mobile Portal Service, Private Expedition Service Company by Villages/Subdistricts in Tonra District, 2023

Desa/Kelurahan <i>Village/Subdistrict</i>	Kantor Pos/Pos Pembantu/Rumah Pos <i>Post Office/Subsidiary of Post Office</i>	Pos Keliling <i>Mobile Portal Service</i>	Perusahaan/Agen Jasa Ekspedisi Swasta <i>Private Expedition Service Company</i>
(1)	(2)	(3)	(4)
001 Bicoing	Tidak ada	Tidak ada	Tidak ada
002 Bacu	Tidak ada	Tidak ada	Tidak ada
003 Muara	Tidak ada	Tidak ada	Tidak ada
004 Ujunge	Tidak ada	Tidak ada	Tidak ada
005 Gareccing	Tidak ada	Tidak ada	Tidak ada
006 Bonepute	Tidak ada	Tidak ada	Tidak ada
007 Bulu-Bulu	Tidak ada	Tidak ada	Tidak ada
008 Padatuo	Tidak ada	Tidak ada	Tidak ada
009 Libureng	Tidak ada	Tidak ada	Tidak ada
010 Samaenre	Tidak ada	Tidak ada	Tidak ada
011 Rappa	Tidak ada	Tidak ada	Tidak ada

Catatan/Note: ...

Sumber/Source: Kantor Desa/Kelurahan/Village/Subdistrict Office

Tabel 6.3.2 Jumlah Menara Telepon Seluler dan Operator Layanan Komunikasi Telepon Seluler Menurut Desa/Kelurahan di Kecamatan Tonra, 2023
Number of Base Transceiver Station (BTS) and Cellular Phone Communication Service Operators by Villages/Subdistricts in Tonra District, 2023

Desa/Kelurahan Village/Subdistrict	Jumlah Menara Telepon Seluler Number of Base Transceiver Station (BTS)	Jumlah Operator Layanan Komunikasi Telepon Seluler Cellular Phone Communication Service Operators
(1)	(2)	(3)
001 Bicoing	1	5
002 Bacu	1	4
003 Muara	2	5
004 Ujunge	-	3
005 Gareccing	1	3
006 Bonepute	1	4
007 Bulu-Bulu	6	6
008 Padatuo	-	4
009 Libureng	-	5
010 Samaenre	-	4
011 Rappa	-	4
Tonra	12	...

Catatan/Note: ...

Sumber/Source: Kantor Desa/Kelurahan/Village/Subdistrict Office

Tabel
Table 6.3.3

**Kekuatan Sinyal Telepon Seluler dan Jenis Sinyal Internet
Telepon Seluler Menurut Desa/Kelurahan di Kecamatan
Tonra, 2023**
*The Strength of Cellular Phone Signal by Villages/Subdistricts
in Tonra District, 2023*

Desa/Kelurahan Village/Subdistrict	Kekuatan Sinyal Telepon Seluler The Strength of Cellular Phone Signal	Jenis Sinyal Internet Telepon Seluler Type of Cellular Phone Signal
(1)	(2)	(3)
001 Bicoing	Kuat	4G/LTE
002 Bacu	Kuat	4G/LTE
003 Muara	Kuat	4G/LTE
004 Ujunge	Kuat	4G/LTE
005 Gareccing	Kuat	4G/LTE
006 Bonepute	Kuat	4G/LTE
007 Bulu-Bulu	Kuat	4G/LTE
008 Padatuo	Kuat	4G/LTE
009 Libureng	Kuat	4G/LTE
010 Samaenre	Kuat	4G/LTE
011 Rappa	Lemah	4G/LTE

Catatan/Note: ...

Sumber/Source: Kantor Desa/Kelurahan/Village/Subdistrict Office

<https://bonekab.bps.go.id>

Perbankan, Koperasi, dan Perdagangan

Banking, Cooperative, and Trade

Jumlah Mini Market/Swalayan/
Supermarket di Kecamatan
Tonra

4



PENJELASAN TEKNIS**TECHNICAL NOTES**

1. **Bank Umum** adalah bank yang melaksanakan kegiatan usaha secara konvensional dan atau berdasarkan prinsip syariah, yang dalam kegiatannya memberikan jasa dalam lalu lintas pembayaran (Sumber: Perbankan (ojk.go.id)).
 2. **Koperasi** adalah organisasi bisnis yang dimiliki dan dioperasikan oleh orang-seorang demi kepentingan bersama.
 3. **Koperasi aktif** adalah koperasi yang dalam 3 tahun terakhir secara berturut-turut mengadakan Rapat Anggota Tahunan (RAT) dan melakukan kegiatan usaha untuk melayani anggota dan masyarakat.
 4. **Koperasi Unit Desa (KUD)** merupakan koperasi di wilayah perdesaan yang bergerak dalam penyediaan kebutuhan.
 5. **Koperasi Industri Kecil dan Kerajinan Rakyat (Kopinkra)** merupakan koperasi yang beranggotakan industri-industri kecil dan kerajinan rakyat yang ada di wilayah desa/kelurahan.
 6. **Koperasi Simpan Pinjam (Kospin)** adalah koperasi yang bergerak di bidang simpanan dan pinjaman.
 7. **Koperasi lainnya**, seperti koperasi serbaguna dan koperasi konsumsi.
1. **A general bank** is a bank that carries out business activities conventionally and/or based on sharia principles, which in its activities provides services in payment transactions.
 2. **Cooperative** is a business organization owned and operated by the individual for the common interest.
 3. **Active cooperatives** are cooperatives that have held consecutive Annual Member Meetings in the last 3 years and conduct business activities to serve members and the community.
 4. **Village Unit Cooperatives (KUD)** are cooperatives in rural areas that are engaged in providing community needs related to.
 5. **The Small Industry and People's Craft Cooperative** is a cooperative whose members are small industries and people's crafts in village/sub-district areas.
 6. **Saving and loan cooperative** is a cooperative that operates in the field of savings and loans.
 7. **Other cooperatives**, such as multipurpose cooperatives and consumer cooperatives.

- 8. Kelompok pertokoan** adalah sejumlah toko yang terdiri dari minimal 10 toko dan mengelompok dalam satu lokasi. Dalam satu kelompok pertokoan, jumlah bangunan fisiknya dapat lebih dari satu.
- 9. Pasar dengan bangunan permanen** adalah pasar pada bangunan tetap yang memiliki lantai, atap, dan dinding permanen.
- 10. Pasar dengan bangunan semi permanen** adalah pasar pada bangunan tetap yang memiliki lantai dan atap, tetapi tanpa dinding.
- 11. Pasar tanpa bangunan** adalah pasar yang tidak berada dalam bangunan.
- 12. Minimarket/swalayan** adalah sistem pelayanan mandiri, menjual berbagai jenis barang secara eceran, dan semua barang memiliki label harga, dengan luas bangunan kurang dari 400m².
- 13. Restoran** adalah suatu jenis usaha yang mempergunakan seluruh bangunan secara permanen untuk menyediakan jasa pangan yang pengolahan dan penyajiannya secara langsung di tempat sesuai dengan keinginan para pengguna jasa yang mempunyai ciri pembeli biasanya dikenakan pajak.
- 8. A shopping group** is a number of shops consisting of at least 10 shops and grouped in one location. In one shopping group, the number of physical buildings can be more than one.
- 9. A market with a permanent building** is a market in a permanent building that has a permanent floor, roof and walls.
- 10. A market with a semi-permanent building** is a market in a permanent building that has a floor and roof, but without walls.
- 11. A market without a building** is a market that is not in a building.
- 12. Minimarket/supermarket** is a self-service system, selling various types of goods at retail, and all goods have price tags, with a building area of less than 400m².
- 13. A restaurant** is a type of business that uses the entire building permanently to provide food services that are processed and served directly on site according to the wishes of the service users who have the characteristic that buyers are usually subject to tax.


ULASAN

Pada tahun 2023 di Kecamatan Tonra terdapat 1 kelompok pertokoan, 1 pasar dengan bangunan permanen dan 4 mini market/swalayan/supermarket.

DESCRIPTION

In 2023 in Tonra District there are 1 shopping complex, 1 market in permanent building and 4 market/swalayan/supermarket.


<https://bonekab.bps.go.id>



Sumber/Source : Kantor Desa/Kelurahan/Village/Subdistrict Office

Gambar 7.1
Figures

Banyaknya Sarana Perdagangan Menurut Desa/Kelurahan di Kecamatan Tonra, 2023
Number of Trade Facilities by Villages/Subdistrict in Tonra District, 2023



Sumber/Source : Kantor Desa/Kelurahan/Village/Subdistrict Office

Gambar 7.2
Figures

Banyaknya Sarana Perdagangan dan Jenis Sarana Perdagangan di Kecamatan Tonra, 2023
Number of Trade Facilities and Type of Trade Facilities in Tonra District, 2023

Tabel 7.1 Banyaknya Sarana Lembaga Keuangan Bank Menurut Desa/Kelurahan dan Jenis Bank di Kecamatan Tonra, 2023
Table *Number of Bank by Villages/Subdistricts and Type of Bank in Tonra District, 2023*

Desa/Kelurahan Village/Subdistrict	Bank Umum Pemerintah Government Bank	Bank Umum Swasta Private Bank	Bank Perkreditan Rakyat (BPR) Rural Bank
(1)	(2)	(3)	(4)
001 Bicoing	-	-	-
002 Bacu	-	-	-
003 Muara	-	-	-
004 Ujunge	-	-	-
005 Gareccing	-	-	-
006 Bonepute	-	-	-
007 Bulu-Bulu	-	-	-
008 Padatuo	-	-	-
009 Libureng	-	-	-
010 Samaenre	-	-	-
011 Rappa	-	-	-
Tonra	-	-	-

Catatan/Note:

Sumber/Source: Kantor Desa/Kelurahan/Village/Subdistrict Office

Tabel 7.2
Table

**Banyaknya Koperasi Aktif Menurut Menurut Desa/
Kelurahan dan Jenis Koperasi di Kecamatan Tonra, 2023**
**Number of Cooperative by Villages/Subdistricts and Type of
Cooperative in Tonra District, 2023**

Desa/Kelurahan Village/Subdistrict	Koperasi Unit Desa (KUD) Village Cooperative Unit	Koperasi Industri Kecil dan Kerajinan Rakyat (Kopinkra) Small Industry and Citizen Handicraft Cooperative
(1)	(2)	(3)
001 Bicoing	-	-
002 Bacu	-	-
003 Muara	-	-
004 Ujunge	-	-
005 Gareccing	-	-
006 Bonepute	-	-
007 Bulu-Bulu	-	-
008 Padatuo	-	-
009 Libureng	-	-
010 Samaenre	-	-
011 Rappa	-	-
Tonra	-	-

Lanjutan Tabel/*Continued Table 7.2*

Desa/Kelurahan <i>Village/Subdistrict</i>	Koperasi Simpan Pinjam (Kospin) <i>Savings and Loan Cooperative</i>	Koperasi Lainnya <i>Other Cooperative</i>
(1)	(4)	(5)
001 Bicoing	-	-
002 Bacu	-	-
003 Muara	-	-
004 Ujunge	-	-
005 Gareccing	-	-
006 Bonepute	-	-
007 Bulu-Bulu	-	-
008 Padatuo	-	-
009 Libureng	-	-
010 Samaenre	-	-
011 Rappa	-	-
Tonra	-	-

Catatan/Note: ...

Sumber/Source: Kantor Desa/Kelurahan/*Village/Subdistrict Office*

Tabel 7.3
Table

Banyaknya Sarana Perdagangan Menurut Desa/Kelurahan dan Jenis Sarana Perdagangan di Kecamatan Tonra, 2023
Number of Trade Facilities by Villages/Subdistricts and Type of Trade Facilities in Tonra District, 2023

Desa/Kelurahan Village/Subdistrict	Kelompok Pertokoan Shopping Complexs	Pasar dengan Bangunan Permanen Markets in Permanent Building	Pasar dengan Bangunan Semi Permanen Market in Semi Permanent Building
(1)	(2)	(3)	(4)
001 Bicoing	-	-	-
002 Bacu	-	-	-
003 Muara	-	-	-
004 Ujunge	-	-	-
005 Gareccing	-	-	-
006 Bonepute	-	-	-
007 Bulu-Bulu	1	1	-
008 Padatuo	-	-	-
009 Libureng	-	-	-
010 Samaenre	-	-	-
011 Rappa	-	-	-
Tonra	1	1	-

Lanjutan Tabel/*Continued Table 7.3*

Desa/Kelurahan Village/Subdistrict	Pasar tanpa Bangunan Market without Permanent Building	Mini Market/ Swalayan/ Supermarket Mini Market/Swalayan/ Supermarket	Restoran/ Rumah Makan Restaurant/ Food Stall
(1)	(5)	(6)	(7)
001 Bicoing	-	-	-
002 Bacu	-	-	-
003 Muara	-	-	-
004 Ujunge	-	-	-
005 Gareccing	-	-	-
006 Bonepute	-	-	-
007 Bulu-Bulu	-	4	-
008 Padatuo	-	-	-
009 Libureng	-	-	-
010 Samaenre	-	-	-
011 Rappa	-	-	-
Tonra	-	4	-

Catatan/Note:

Sumber/Source: Kantor Desa/Kelurahan/Village/Subdistrict Office

DAFTAR PUSTAKA/BIBLIOGRAPHY

- Direktorat Jenderal Hortikultura & Badan Pusat Statistik. 2022. *Pedoman Statistik Pertanian Hortikultura (SPH)*. Jakarta: Kementerian Pertanian.
- Direktorat Statistik Ketahanan Sosial. 2024. *Buku 3: Konsep dan Definisi Podes 2024*. Jakarta: Badan Pusat Statistik.

<https://bonekab.bps.go.id>

ST 2023
SENSUS PERTANIAN

BerAKHLAK
Berani Berprestasi, Berkeadilan, Berkeadilan, Berkeadilan

**#bangga
melayani
bangsa**

DATA

MENCERDASKAN BANGSA

Enlighten The Nation



**BADAN PUSAT STATISTIK
KABUPATEN BONE
BPS-STATISTICS BONE REGENCY**

Jalan Dr. Wahidin Sudirohusodo No. 4 Watampone
Telepon : (0481) 21054, Fax : (0481) 25220
website : <http://bonekab.bps.go.id>, e-mail : bps7311@bps.go.id