

Katalog BPS : 1102001.5171.031

Kecamatan

DENPASAR UTARA DALAM ANGKA

2017



**BADAN PUSAT STATISTIK
KOTA DENPASAR**

Kecamatan

DENPASAR UTARA DALAM ANGKA

2017



Kecamatan Denpasar Utara Dalam Angka 2017

ISSN: 2477-7501

No. Publikasi: 51710.1709

Katalog: 1102001.5171031

Ukuran Buku: 14,8 cm x 21 cm

Jumlah Halaman: xx + 123 halaman

Naskah:

Badan Pusat Statistik Kota Denpasar

Gambar Cover oleh:

Badan Pusat Statistik Kota Denpasar

Ilustrasi Cover:

View Sawah Subak Sembung

Diterbitkan oleh:

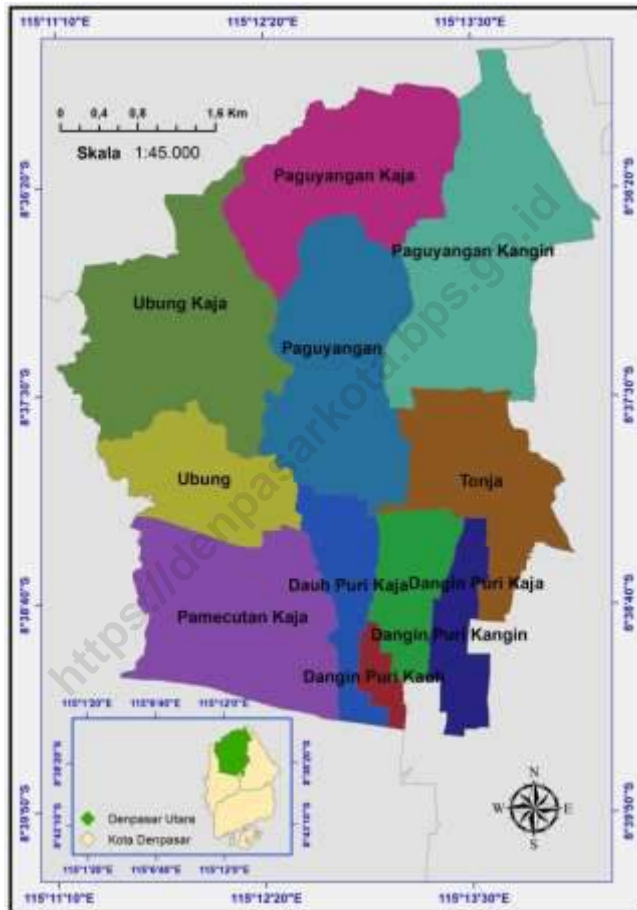
© BPS Kota Denpasar

Dicetak oleh:

CV. Arysta Jaya

**Dilarang mengumumkan, mendistribusikan, mengomunikasikan, dan/atau
menggandakan sebagian atau seluruh isi buku ini untuk tujuan komersial tanpa izin
tertulis dari Badan Pusat Statistik**

PETA WILAYAH KECAMATAN UTARA



KEPALA BPS KOTA DENPASAR
CHIEF STATISTICIAN OF DENPASAR MUNICIPALITY



I Gede Suarta, SE, M.Agb



KATA PENGANTAR

Buku Kecamatan Denpasar Utara Dalam Angka 2017 adalah hasil himpunan data sekunder yang bersumber dari instansi/dinas di Kota Denpasar dan Sumber lainnya yang disajikan secara berkala setiap tahun.

Penyajian ini masih jauh dari harapan pemakai data sehingga usaha penyempurnaannya tetap dilakukan.

Akhirnya kepada semua pihak yang telah berpartisipasi dan membantu penerbitan ini kami ucapkan terima kasih.

Denpasar, September 2017
Kepala BPSKota Denpasar

I Gede Suarta, SE, M.Agb

NIP. 19650601 198603 1 004

DAFTAR ISI

	HAL
KATA PENGANTAR.....	vii
DAFTAR ISI	ix
DAFTAR TABEL	xi
DAFTAR GAMBAR	xvii
PENJELASAN UMUM	xix
1 GEOGRAFI	
ULASAN DATA GEOGRAFI.....	3
2 PEMERINTAHAN	
ULASAN DATA PEMERINTAHAN.....	11
3 PENDUDUK	
ULASAN PENDUDUK.....	19
4 SOSIAL	
<i>ULASAN SOSIAL</i>	31
5 PERTANIAN	
<i>ULASAN PERTANIAN</i>	55
6 PERINDUSTRIAN DAN ENERGI	
<i>ULASAN PERINDUSTRIAN DAN ENERGI</i>	61
7 PERDAGANGAN	
ULASAN PERDAGANGAN.....	71

8	TRANSPORTASI, KOMUNIKASI DAN PARIWISATA <i>ULASAN TRANSPORTASI, KOMUNIKASI DAN PARIWISATA</i>	77
9	KEUANGAN DAN HARGA <i>ULASAN KEUANGAN DAN HARGA</i>	85
10	PERBANDINGAN ANTAR KECAMATAN.....	91

<https://denpasarkota.bps.go.id>

DAFTAR TABEL

		HAL	
1	GEOGRAFI		
	Tabel 1.1	Luas Wilayah Menurut Jenis Penggunaan Tanah 2016.....	5
	Tabel 1.2	Letak, Status, Ketinggian Serta Klasifikasi Desa/Kelurahan 2016.....	6
2	PEMERINTAHAN		
	Tabel 2.1	Jumlah Aparat Pemerintahan Desa/Kelurahan 2016.....	13
	Tabel 2.2	Jumlah Banjar Dinas, Banjar Adat Menurut Desa/Kelurahan 2016.....	15
3	PENDUDUK		
	Tabel 3.1	Jumlah Penduduk Menurut Kelompok Umur Dan Jenis Kelamin 2016.....	21
	Tabel 3.2	Jumlah Penduduk Menurut Kelompok Umur Dirinci Per Desa/Kelurahan Hasil Sensus Penduduk 2010.....	23
	Tabel 3.3	Jumlah Penduduk Menurut Jenis Kelamin Dirinci Per Desa/Kelurahan Hasil Sensus Penduduk 2010	27
4	SOSIAL		
	4.1 PENDIDIKAN		
	Tabal 4.1.1	Jumlah Sekolah TK, Murid Dan Guru Dirinci Per Desa/Kelurahan 2016.....	35

Tabel 4.1.2	Jumlah Sekolah Dasar, Murid Dan Guru Dirinci Per Desa/Kelurahan 2016.....	36
Tabel 4.1.3	Jumlah SMP, Murid Dan Guru Dirinci Per Desa/Kelurahan 2016.....	37
Tabel 4.1.4	Jumlah SMA, Murid Dan Guru Dirinci Per Desa/Kelurahan 2016.....	38
Tabel 4.1.5	Jumlah Sekolah Ibtidaiyah, Tsanawiyah, Murid Dan Guru Dirinci Per Desa/Kelurahan 2016.....	39
Tabel 4.1.6	Jumlah Perguruan Tinggi, Mahasiswa Dan Dosen Dirinci Per Desa/Kelurahan 2016.....	40
Table 4.1.7	Jumlah Sekolah Menurut Status KepemilikanDirinci Per Desa/Kelurahan 2016.....	41
4.2 KESEHATAN		
Tabel 4.2.1	Jumlah Tenaga Kesehatan Menurut Jenisnya Dirinci Per Desa/Kelurahan 2016.....	43
Tabel 4.2.2	Jumlah Fasilitas Atau Sarana Kesehatan Menurut Jenisnya Dirinci Per Desa/Kelurahan 2016.....	44
Tabel 4.2.3	Jumlah Aseptor KB Menurut Alat Kontrasepsi Yang Digunakan Dirinci Per Desa/Kelurahan 2016	45
Tabel 4.2.4	Jumlah Pasangan Usia Subur (PUS) Bukan Peserta KB Dirinci Per Desa/Kelurahan 2016.....	46
4.3 SOSIAL		
Tabel 4.3.1	Jumlah Panti Asuhan dan Penderita Cacat Menurut Jenisnya Dirinci Per Desa/Kelurahan 2016.....	47

Tabel 4.3.2	Jumlah Tempat Ibadah Menurut Jenisnya Dirinci Per Desa/Kelurahan 2016.....	48
4.4 KRIMINAL		
Tabel 4.4.1	Jumlah Tindak Kejahatan Yang Terjadi Dan Dilaporkan Ke Polisi Menurut Jenisnya Dirinci Per Desa/Kelurahan 2016.....	49
Tabel 4.4.2	Jumlah Pos Keamanan Menurut Jenis Dan Jumlah Personilnya Dirinci Per Desa/Kelurahan 2016.....	52
5. PERTANIAN		
Tabel 5.1	Jumlah Ternak Menurut Jenisnya Dirinci Per Desa/Kelurahan 2016.....	57
Tabel 5.2	Jumlah Ungas Menurut Jenis Dan Hasilnya Dirinci Per Desa/Kelurahan 2016.....	58
6 PERINDUSTRIAN DAN ENERGI		
Tabel 6.1	Jumlah Perusahaan Industri Dan Tenaga Kerja Menurut Jenisnya Dirinci Per Desa/Kelurahan 2016.....	63
Tabel 6.2	Jumlah Industri Besar Dan Tenaga Kerja Menurut Kelompoknya Dirinci Per Desa/Kelurahan 2016....	64
Tabel 6.3	Jumlah Industri Sedang Dan Tenaga Kerja Menurut Kelompoknya Dirinci Per Desa/Kelurahan 2016.....	66
7 PERDAGANGAN		
Tabel 7.1	Jumlah Pasar Menurut Jenisnya Dirinci Per Desa/Kelurahan 2016.....	73

Tabel 7.2	Jumlah Koperasi Menurut Jenisnya Dirinci Per Desa/Kelurahan 2016.....	74
-----------	---	----

8 TRANSPORTASI, KOMUNIKASI DAN PARIWISATA

Tabel 8.1	Janjang Jalan Menurut Jenisnya Dirinci Per Desa/Kelurahan 2016.....	79
Tabel 8.2	Jumlah Kantor POS Menurut Jenisnya Dirinci Per Desa/Kelurahan 2016.....	80
Tabel 8.3	Jumlah Hotel Menurut Klasifikasinya Dirinci Per Desa/Kelurahan 2016.....	81

9 KEUANGAN DAN HARGA

Tabel 9.1	Jumlah Swadaya Murni Masyarakat Untuk Menunjang Pembangunan Dirinci Per Desa/Kelurahan 2016.....	87
-----------	--	----

10 PERBANDINGAN ANTAR KECAMATAN

Tabel 10.1	Luas Lahan Menurut Penggunaan Dirinci Per Kecamatan 2016.....	91
Tabel 10.2	Luas Wilayah Kota Denpasar Menurut Penggunaan Tanah Per Kecamatan (hektar), 2016	92
Tabel 10.3	Jumlah Desa/Kelurahan Menurut Kecamatan di Kota Denpasar, 2016.....	93
Tabel 10.4	Jumlah Desa dan Banjar Menurut Jenisnya Per Kecamatan di Kota Denpasar, 2016.....	94

Tabel 10.5	Jumlah Penduduk dan Rasio Jenis Kelamin Menurut Kecamatan di Kota Denpasar, 2016.....	95
Tabel 10.6	Distribusi dan Kepadatan Penduduk Menurut Kecamatan di Kota Denpasar, 2016.....	96
Tabel 10.7	Jumlah Fasilitas Kesehatan Menurut Kecamatan di Kota Denpasar, 2016.....	97
Tabel 10.8	Jumlah Pasangan Usia Subur dan Peserta KB Aktif Menurut Kecamatan di Kota Denpasar, 2016.....	98
Tabel 10.9	Luas Tanaman Perkebunan Menurut Kecamatan dan Jenis Tanaman di Kota Denpasar (hektar), 2016.....	99
Tabel 10.10	Produksi Tanaman Perkebunan Menurut Kecamatan dan Jenis Tanaman di Kota Denpasar (ton), 2016.....	100

DAFTAR GAMBAR

	HAL
Gambar 1 : Luas Wilayah Menurut Penggunaan 2016.....	4
Gambar 2 : Jumlah Aparat Desa/Kelurahan 2016.....	12
Gambar 3 : Jumlah Penduduk Menurut Jenis Kelamin 2016.....	20
Gambar 4 : Jumlah Sekolah Menurut Tingkatannya 2016.....	34
Gambar 5 : Jumlah Ternak Menurut Jenisnya 2016.....	56
Gambar 6 : Jumlah Perusahaan Industri Besar Dan Sedang Dan Tenaga Kerja 2016.....	62
Gambar 7 : Jumlah Pasar Dan Koperasi 2016.....	72
Gambar 8 : Panjang Jalan Menurut Jenisnya 2016.....	78
Gambar 9 : Perkembangan Jumlah Dana Swadana Murni Masyarakat 2014-2016.....	86

PENJELASAN UMUM

Tanda-tanda, satuan-satuan, dan lain-lainnya yang digunakan dalam publikasi ini adalah sebagai berikut:

1. TANDA-TANDA

Data tidak tersedia	: ...
Tidak ada atau nol	: –
Data dapat diabaikan	: 0
Tanda decimal	: ,
Data tidak dapat ditampilkan	: NA
Angka perkiraan	: e
Angka sementara	: x
Angka sangat sementara	: xx
Angka diperbaiki	: r

2. SATUAN

barel	: 158,99 liter/ <i>litres</i> = 1/6,2898 m ³
hektar (ha)	: 10 000 m ²
kilometer (km)	: 1 000 meter/ <i>meters</i> (m)
knot	: 1,8523 km/jam (km/hour)
kuintal	: 100 kg
KWh	: 1 000 Watt <i>hour</i>
MWh	: 1 000 KWh
liter (untuk beras)	: 0,80 kg
ons	: 28,31 gram/ <i>grams</i>
ton	: 1 000 kg

Satuan lain: buah, dus, butir, helai/lembar, kaleng, batang, pulsa, ton kilometer (ton-km), jam, menit, persen (%).

Perbedaan angka di belakang koma disebabkan oleh pembulatan angka.

BAB

1

GEOGRAFI DAN IKLIM



**Denpasar
Utara**

Lahan Sawah : 691,00 Ha

Lahan Bukan Sawah : 2 541,00 Ha

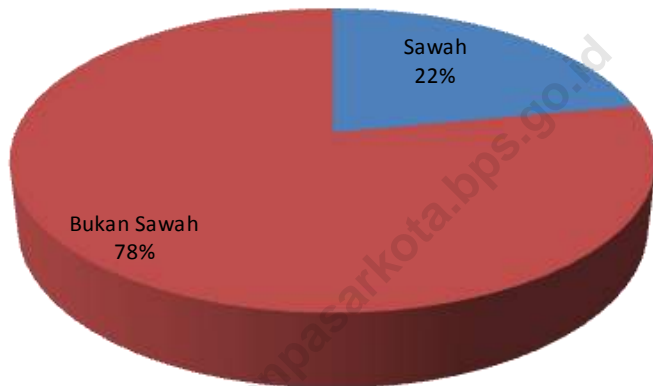
GEOGRAFI

Luas wilayah Kecamatan Denpasar Utara sebesar 31,42 Ha atau 18,83 persen dari luas Kota Denpasar. (Lihat tabel 1.1) Sedangkan bila dilihat dari penggunaan tanahnya, dari luas wilayah yang ada sekitar 691,00 Ha merupakan lahan sawah, 46,38 Ha merupakan lahan pertanian bukan sawah dan sisanya seluas 2404,62 Ha merupakan lahan bukan pertanian seperti jalan, pemukiman, perkantoran, sungai, dan lain-lain Menurut letak geografis Kecamatan Denpasar Utara berada antara 08 35' 31" – 08 44' 49" lintang Selatan dan 115 12' 09"-115 04' 39" bujur timur.

Kecamatan Denpasar Utara merupakan bagian dari wilayah Kota Denpasar dengan luas wilayah hanya 31,42 Km², terbagi dalam 11 desa/kelurahan, dan 102 dusun/banjar. Seluruh desa/kelurahan di Kecamatan Denpasar Utara merupakan Desa/kelurahan bukan pantai/pesisir. Menurut jenis desa, tiga desa/kelurahan diantaranya berstatus kelurahan, dan delapan desa/kelurahan berstatus desa dinas. Sedangkan Letak, Status, Ketinggian Serta klasifikasi Desa/Kelurahan (Lihat tabel 2.2). Banyaknya Tempat Pemasaran/Pasar menurut jenisnya (Lihat tabel 2.1 lanjutan).

Suhu maksimum 36,40C terjadi pada bulan April, dan suhu minimum 20,20C terjadi pada bulan Agustus. Kelembaban udara maksimum 79 persen pada bulan Januari, minimum 70 persen pada bulan Oktober. Curah hujan maksimum 516,2 mm pada bulan Januari, dan minimum 0,4 mm pada bulan Agustus.

Gambar 1
Luas Wilayah Menurut Penggunaan 2016



TABEL 1.1 : LUAS WILAYAH MENURUT JENIS PENGGUNAAN TANAH 2016

Desa/Kelurahan	Luas (Km ²)	Penggunaan Tanah (Ha)					
		Sawah	Tegal/ huma	Peka- rangan	Perke- bunan	Kubu- ran	Lain- nya
(1)	(2)	(3)	(4)	(5)	(6)	(7)	(8)
001. Pemecutan Kaja	3.85	-	-	366.00	-	-	19.00
002. Dauh Puri Kaja	1.09	-	-	99.00	-	-	10.00
003. Dangin Puri Kauh	0.72	-	-	66.00	-	-	6.00
004. Dangin Puri Kaja	1.42	5.00	-	126.00	-	-	11.00
005. Dangin Puri Kangin	0.75	-	-	71.00	-	-	4.00
006. Tonja	2.30	5.00	-	212.00	5.00	-	8.00
007. Peguyangan	6.44	115.00	14.98	491.02	2.00	-	21.00
008. Ubung	1.03	5.00	2.36	90.64	-	-	5.00
009. Ubung Kaja	4.30	113.00	7.72	304.28	-	-	5.00
010. Peguyangan Kaja	5.36	240.00	-	280.00	-	-	16.00
011. Peguyangan Kangin	4.16	208.00	21.32	181.68	-	-	5.00
Denpasar Utara 2016	31.42	691.00	46.38	2 287.62	7.00	-	110.00
2015	31.42	707.00	41.38	2 276.62	7.00	-	110.00
2014	31.42	712.00	69.00	2 249.00	7.00	-	105.00
2013	31.42	712.00	5.00	2 249.00	7.00	-	105.00
2012	31.42	722.00	5.00	2 239.00	7.00	-	105.00

Sumber : BPS Kota Denpasar (sp lahan)

GEOGRAFI

**TABEL 1.2 : LETAK, STATUS, KETINGGIAN SERTA KLASIFIKASI
DESA/KELURAHAN 2016**

Desa/Kelurahan	Letak Desa/Kelurahan		Status Daerah	
	Pantai	Bukan Pantai	Kota	Pedesaan
(1)	(2)	(3)	(4)	(5)
001. Pemecutan Kaja	-	1	1	-
002. Dauh Puri Kaja	-	1	1	-
003. Dangin Puri Kauh	-	1	1	-
004. Dangin Puri Kaja	-	1	1	-
005. Dangin Puri Kangin	-	1	1	-
006. Tonja	-	1	1	-
007. Peguyangan	-	1	1	-
008. Ubung	-	1	1	-
009. Ubung Kaja	-	1	1	-
010. Peguyangan Kaja	-	1	1	-
011. Peguyangan Kangin	-	1	1	-
Denpasar Utara 2016	-	11	11	-
2015	-	11	11	-
2014	-	11	11	-
2013	-	11	11	-
2012	-	11	11	-

Sumber : Desa/Kelurahan

TABEL 1.2 Lanjutan

Desa/Kelurahan	Ketinggian dari Permukaan Laut			Klasifikasi Desa		
	< 500	500-700	> 700	Swa-daya	Swa-karya	Swa-sembada
	(6)	(7)	(8)	(9)	(10)	(11)
001. Pemecutan Kaja	1	-	-	-	-	1
002. Dauh Puri Kaja	1	-	-	-	-	1
003. Dangin Puri Kauh	1	-	-	-	-	1
004. Dangin Puri Kaja	1	-	-	-	-	1
005. Dangin Puri Kangin	1	-	-	-	-	1
006. Tonja	1	-	-	-	-	1
007. Peguyangan	1	-	-	-	-	1
008. Ubung	1	-	-	-	-	1
009. Ubung Kaja	1	-	-	-	-	1
010. Peguyangan Kaja	1	-	-	-	-	1
011. Peguyangan Kangin	1	-	-	-	-	1
Denpasar Utara 2016	11	-	-	-	-	11
2015	11	-	-	-	-	11
2014	11	-	-	-	-	11
2013	11	-	-	-	-	11
2012	11	-	-	-	-	11

Sumber : Desa/Kelurahan

PEMERINTAHAN



11

Desa / Kelurahan

229

Aparat Desa /
Kelurahan

102

Banjar Dinas

95

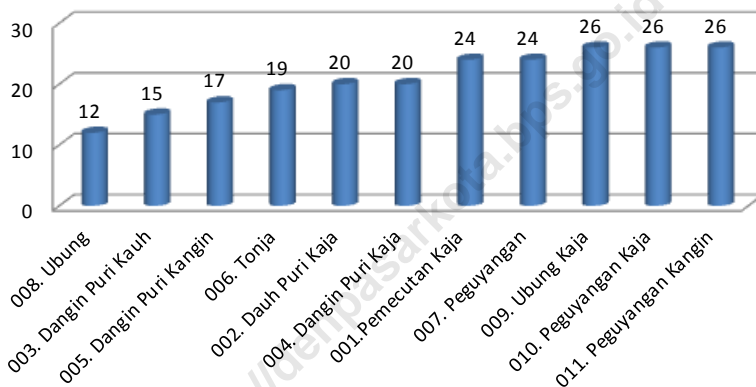
Banjar Adat

<https://kenpabarkota.bk.go.id>

PEMERINTAHAN

Pemerintahan Kecamatan Denpasar Utara Terbagi Menjadi 3 Kelurahan dan 8 desa .Masing-masing Kelurahan atau terdiri dari 8 Aparat Pemerintahan kecamatan desa / kelurahan. Dari 8 Aparat Pemerintahan desa/Kelurahannya terdiri dari Masing masing Desa/Kelurahan yaitu Kepala Desa/Lurah, Kepala Dusun/Banjar,Sekretaris,Kaur Pemerintahan, Kaur Pembangunan,Kaur Umum,Kaur Keuangan, Kaur Kesra dan Lainnya (Lihat tabel 2.1).Sedangkan Jumlah Banjar Dinas Di Kecamatan Denpasar Utara sebanyak 102 banjar Dinas dan terdiridari 95 Banjar adat. Tabel 2.2) Ketinggian Serta klasifikasi

Gambar 1
Jumlah Aparat Desa/Kelurahan 2016



TABEL 2.1 : JUMLAH APARAT PEMERINTAHAN DESA/KELURAHAN 2016

Desa/Kelurahan	Aparat Pemerintah Desa/Lurah				
	Kepala Desa/ Lurah	Kepala Dusun/ Banjar	Sekreta- ris	Kaur/Kasi Peme- rintahan	Kaur/Kas i Pempa- ngunan
(1)	(2)	(3)	(4)	(5)	(6)
001. Pemecutan Kaja	1	13	1	1	1
002. Dauh Puri Kaja	1	7	1	1	1
003. Dangin Puri Kauh	1	5	1	1	1
004. Dangin Puri Kaja	1	8	1	1	1
005. Dangin Puri Kangin	1	7	1	1	1
006. Tonja	1	8	1	1	1
007. Peguyangan	1	11	1	1	1
008. Ubung	1	4	1	1	1
009. Ubung Kaja	1	17	1	1	1
010. Peguyangan Kaja	1	11	1	1	1
011. Peguyangan Kangin	1	11	1	1	1
Denpasar Utara 2016	11	102	11	11	11
2015	11	102	11	11	11
2014	11	102	11	11	11
2013	11	102	11	11	11
2012	11	102	11	11	11

Sumber : Desa/Kelurahan

PEMERINTAHAN

TABEL 2.1 Lanjutan

Desa/Kelurahan	Aparat Pemerintah Desa/Lurah				Jumlah
	Kau/Kasir Umum	Kaur/Kasi Keuangan	Kaur/Kasi Kesra	Lainnya	
(1)	(7)	(8)	(9)	(10)	(11)
001. Pemecutan Kaja	1	1	1	4	24
002. Dauh Puri Kaja	1	1	1	6	20
003. Dangin Puri Kauh	1	1	1	3	15
004. Dangin Puri Kaja	1	1	1	5	20
005. Dangin Puri Kangin	1	1	1	3	17
006. Tonja	1	1	1	4	19
007. Peguyangan	1	1	1	6	24
008. Ubung	1	1	1	1	12
009. Ubung Kaja	1	1	1	2	26
010. Peguyangan Kaja	1	1	1	8	26
011. Peguyangan Kangin	1	1	1	8	26
Denpasar Utara 2016	11	11	11	50	229
2015	11	11	11	34	213
2014	11	11	11	34	213
2013	11	11	11	31	210
2012	11	11	11	18	197

Sumber : Desa/Kelurahan

**TABEL 2.2 : JUMLAH BANJAR DINAS, BANJAR ADAT MENURUT
DESA/KELURAHAN 2016**

Desa/Kelurahan	Banjar Dinas	Banjar Adat
(1)	(2)	(3)
001. Pemecutan Kaja	13	14
002. Dauh Puri Kaja	7	5
003. Dangin Puri Kauh	5	5
004. Dangin Puri Kaja	8	5
005. Dangin Puri Kangin	7	7
006. Tonja	8	11
007. Peguyangan	11	11
008. Ubung	4	4
009. Ubung Kaja	17	13
010. Peguyangan Kaja	11	11
011. Peguyangan Kangin	11	9
Denpasar Utara 2016	102	95
2015	11	102
2014	11	102
2013	11	102
2012	11	102

Sumber : Desa/Kelurahan

PENDUDUK



Penduduk **197 970**

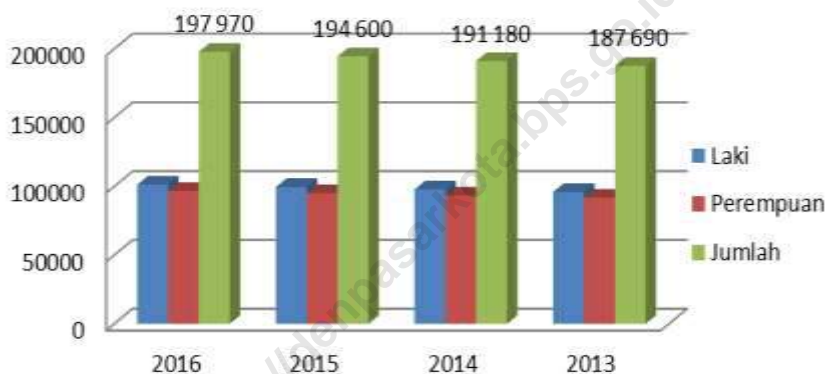


PENDUDUK

Berdasarkan hasil proyeksi penduduk, penduduk Kecamatan Denpasar Utara pada tahun 2016 berjumlah 197.970 jiwa yang terdiri dari 101 280 penduduk laki-laki (51,16 persen) dan 96.690 penduduk perempuan (48,88 persen). (Lihat Tabel 3.1).

Jumlah penduduk Kecamatan Denpasar Utara Hasil SP2010 pada tahun 2010 mencapai 175.899 jiwa, terdiri dari 90.101 laki-laki dan 85.798 perempuan (sex ratio 103). Dilihat dari kelompok umur jumlah penduduk umur 0-4 tahun mencapai 16 148 jiwa laki dan perempuan, umur 5-9 tahun mencapai 15 602 jiwa, umur 10-14 tahun mencapai 14 095 jiwa, umur 15 19 mencapai 13 920 jiwa, kelompok umur 20-24 tahun mencapai 15.997 jiwa, kelompok umur 25-29 tahun mencapai 17 840 jiwa, kelompok umur 30-34 tahun mencapai 17 351 jiwa, kelompok umur 35-39 tahun mencapai 17.429 jiwa, kelompok umur 40-49 tahun mencapai 10570 jiwa, kelompok umur 50-54 tahun mencapai 7.536 jiwa, kelompok umur 55-59 tahun mencapai 5 440 jiwa, kelompok umur 60-64 tahun mencapai 3 507 jiwa, kelompok umur 65-69 umur mencapai 2 482 jiwa, kelompok umur 70-74 tahun mencapai 1 397 jiwa dan kelompok umur 75+ mencapai 1 701 jiwa (Tabel 3.2)

Gambar 3
Jumlah Penduduk Menurut Jenis Kelamin
2013-2016



**TABEL 3.1 : JUMLAH PENDUDUK DIRINCI MENURUT
KELOMPOK UMUR DAN JENIS KELAMIN 2016**

Kelompok Umur	Laki-laki	Perempuan	Jumlah
(1)	(2)	(3)	(4)
0 - 4	8,500	8,000	16,500
5 - 9	8,460	7,870	16,330
10-14	8,180	7,810	15,990
15 - 19	8,040	8,250	16,290
20 - 24	9,690	9,400	19,090
25 - 29	9,810	8,960	18,770
30 - 34	8,950	8,410	17,360
35 - 39	8,460	8,450	16,910
40 - 44	8,680	8,220	16,900
45 - 49	7,540	6,930	14,470
50 - 54	5,540	5,000	10,540

PENDUDUK

TABEL 3.1 LANJUTAN

Kelompok Umur	Laki-laki	Perempuan	Jumlah
(1)	(2)	(3)	(4)
55 - 59	3,890	3,520	7,410
60 - 64	2,440	2,210	4,650
65 - 69	1,470	1,500	2,970
70 - 74	740	990	1,730
75 +	890	1,170	2,060
Denpasar Utara 2016	101 280	96 690	197 970
2015	99 530	95 070	194 600
2014	97 760	93 420	191 180
2013	95 980	91 710	187 690
2012	94 200	89 980	184 180

Sumber : BPS Kota Denpasar

TABEL 3.2 : PENDUDUK DIRINCI MENURUT KELOMPOK UMUR DAN JENIS KELAMIN 2010

Nama Desa	Kelompok Umur			
	0 -- 4	5 -- 9	10 -- 14	15 -- 19
(1)	(2)	(3)	(4)	(5)
001. Pemecutan Kaja	3 676	3 437	2 998	2 884
002. Dauh Puri Kaja	1 432	1 270	1 100	1 086
003. Dangin Puri Kauh	252	298	264	268
004. Dangin Puri Kaja	1 192	1 206	1 168	1 017
005. Dangin Puri Kangin	732	719	675	653
006. Tonja	1 811	1 686	1 517	1 738
007. Peguyangan	1 197	1 281	1 274	1 245
008. Ubung	1 161	1 025	817	837
009. Ubung Kaja	2 596	2 309	1 995	2 142
010. Peguyangan Kaja	649	783	717	638
011. Peguyangan Kangin	1 450	1 588	1 570	1 412
Jumlah	16 148	15 602	14 095	13 920

Sumber : BPS Kota Denpasar

PENDUDUK

TABEL 3.2 Lanjutan

Nama Desa	Kelompok Umur			
	20 -- 24	25 -- 29	30 -- 34	35 -- 39
(1)	(6)	(7)	(8)	(9)
001. Pemecutan Kaja	3 697	4 215	3 994	3 883
002. Dauh Puri Kaja	1 425	1 499	1 449	1 407
003. Dangin Puri Kauh	271	303	313	313
004. Dangin Puri Kaja	1 176	1 322	1 355	1 355
005. Dangin Puri Kangin	664	721	696	761
006. Tonja	1 983	2 039	1 958	1 891
007. Peguyangan	1 385	1 425	1 384	1 463
008. Ubung	1 182	1 469	1 388	1 240
009. Ubung Kaja	2 300	2 725	2 698	2 553
010. Peguyangan Kaja	536	645	773	802
011. Peguyangan Kangin	1 378	1 477	1 523	1 761
Jumlah	15 997	17 840	17 531	17 429

Sumber : BPS Kota Denpasar

TABEL 3.2 Lanjutan

Nama Desa	Kelompok Umur			
	40 -- 44	45 -- 49	50 -- 54	55 -- 59
	(10)	(11)	(12)	(13)
001. Pemecutan Kaja	3 123	2 121	1 515	1 112
002. Dauh Puri Kaja	1 218	911	727	495
003. Dangin Puri Kauh	324	229	199	170
004. Dangin Puri Kaja	1 109	775	614	530
005. Dangin Puri Kangin	688	541	383	299
006. Tonja	1 512	1 098	885	646
007. Peguyangan	1 340	1 051	767	552
008. Ubung	980	693	459	307
009. Ubung Kaja	2 180	1 628	988	690
010. Peguyangan Kaja	740	477	325	249
011. Peguyangan Kangin	1 481	1 046	674	390
Jumlah	14 695	10 570	7 536	5 440

Sumber : BPS Kota Denpasar

PENDUDUK

TABEL 3.2 Lanjutan

Nama Desa	Kelompok Umur			
	60 -- 64	65 -- 69	70 -- 74	75 +
	(14)	(15)	(16)	(17)
001. Pemecutan Kaja	660	444	282	338
002. Dauh Puri Kaja	356	281	156	153
003. Dangin Puri Kauh	146	108	85	118
004. Dangin Puri Kaja	388	296	144	177
005. Dangin Puri Kangin	248	164	83	97
006. Tonja	406	241	137	175
007. Peguyangan	334	229	120	144
008. Ubung	154	128	62	86
009. Ubung Kaja	402	258	133	164
010. Peguyangan Kaja	171	135	86	124
011. Peguyangan Kangin	242	198	109	134
Jumlah	3 507	2 482	1 397	1 710

Sumber : BPS Kota Denpasar

TABEL 3.3 : JUMLAH PENDUDUK DIRINCI MENURUT JENIS KELAMIN DAN DESA/KELURAHAN HASIL SP2010

Nama Desa	Total		
	Laki-laki	Perempuan	Jumlah
	(50)	(51)	(52)
001. Pemecutan Kaja	19 839	18 540	38 379
002. Dauh Puri Kaja	7 728	7 237	14 965
003. Dangin Puri Kauh	1 783	1 878	3 661
004. Dangin Puri Kaja	7 022	6 802	13 824
005. Dangin Puri Kangin	3 947	4 177	8 124
006. Tonja	10 006	9 717	19 723
007. Peguyangan	7 747	7 444	15 191
008. Ubung	6 366	5 622	11 988
009. Ubung Kaja	13 298	12 463	25 761
010. Peguyangan Kaja	3 940	3 910	7 850
011. Peguyangan Kangin	8 425	8 008	16 433
Denpasar Utara 2016	90 101	85 798	175 899

Sumber : BPS Kota Denpasar



Jumlah Guru SD : 978

Jumlah Guru SMP : 701

Jumlah Guru SMA : 1 122



Jumlah Murid SD : 20 933

Jumlah Murid SMP : 13 796

Jumlah Murid SMA : 14 162

SOSIAL

4.1 Pendidikan

Banyaknya Sekolah, murid dan guru menurut tingkatannya di masing masing desa/Kelurahan dari tingkat TK, SD, SMP dan SMU sekolah negeri dan swasta Serta perguruan tinggi negeri dan swasta (Lihat tabel 4.1)

Berhasil tidaknya pembangunan suatu bangsa banyak dipengaruhi oleh tingkat pendidikan penduduknya. Semakin tinggi tingkat pendidikan penduduknya berdampak positif bagi masa depan. Selama tiga tahun terakhir, penduduk Kecamatan Denpasar Utara yang tamat sekolah SMU ke atas mengalami peningkatan. Untuk menunjang tercapainya program pembangunan di bidang pendidikan, perlu dukungan infrastruktur yang memadai. Pemerintah harus menjamin ketersediaan sarana dan prasarana sekolah di berbagai jenjang pendidikan. Rasio murid terhadap guru lebih ditekan lagi agar kualitas sumber daya manusia di Kecamatan Denpasar Utara lebih baik dan berdaya saing tinggi.

4. 2 kesehatan

Di masing masing desa/kelurahan seperti Dokter umum, dokter gigi, bidan, tukang pijat (Tabel 4.2.1). Disamping itu di desa/kelurahan memiliki fasilitas kesehatan seperti pos yandu, poliklinik, puskesmas, puskesmas pembantu, dokter praktek, rumah sakit bersalin (Lihat tabel 4.2.2) . Banyaknya akseptor KB di lihat dari alat kontrasepsi yang digunakan seperti IUD, Pil, Kondum, obat vagina, MOW, MOP suntik KB serta Implan di masing masing desa/kelurahan (Lihat tabel 4.2.3) Banyaknya pasangan usia subur bukan peserta KB.(Tabel 4.2.4)

4.3 Sosial

Banyaknya panti asuhan dan penderita cacat seperti tuna netra, tuna wicara, tuna grahita dan cacat anggota badan (Lihat tabel 4.3.1).

Dalam upaya meningkatkan kualitas masyarakat Denpasar Utara, maka

ketersediaan sarana kesehatan yang dapat diakses oleh seluruh lapisan masyarakat adalah suatu keharusan guna melindungi kesehatan masyarakat dengan menjamin tersedianya upaya kesehatan yang paripurna, merata, terjangkau, bermutu dan berkeadilan.

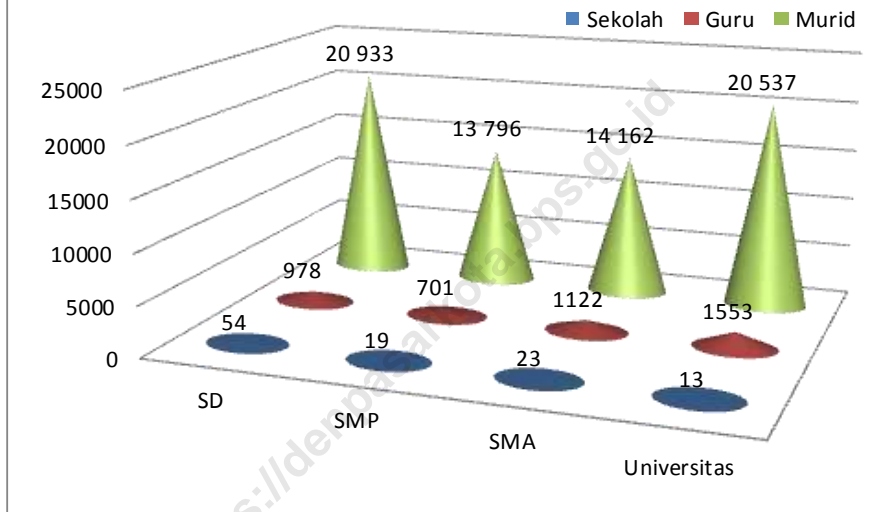
Fasilitas kesehatan yang tersedia di Kecamatan Denpasar Utara secara umum sudah sangat memadai, hal ini dapat dilihat dari tempat praktek dokter yang telah ada di setiap desa/kelurahan. Namun ketersediaan puskesmas sebagai fasilitas kesehatan yang lebih dekat dengan masyarakat perlu mendapat perhatian, karena belum semua desa/kelurahan di Denpasar Utara memiliki puskesmas. Untuk banyaknya tempat ibadah di masing masing desa/kelurahan seperti Pura, Langgar, gereja, Mesjid dan Vihara (Lihat tabel 4.3.2)

4.4 Kriminalitas

Peradilan di masing masing desa/ kelurahan yang ada Kecamatan Denpasar Utara ,tindak kejahatan yang terjadi dan dilaporkan seperti penculikan, pembunuhan, penganiayaan,curas,curat, bunuh diri, perjudian, kenakalan remaja,curanmor, narkoba,kecelakaan lalin , penipuan dan lainnya (Lihat tabel 4.4.1)

Dalam upaya menjaga keamanan dan kenyamanan masyarakat di Kecamatan Denpasar Utara, maka ketersediaan sarana pos keamanan serta laporan kejadian tindak kejahatan kepada pihak kepolisian. Dari sarana pos keamanan dari tahun ke tahun tidak mengalami perubahan yang signifikan, baik berupa jenis pos keamanan dan personil yang ada serta tersebar pada seluruh Desa dan Kelurahan di seluruh Kecamatan Kota Denpasar. Berdasarkan hasil laporan tindak kejahatan terdapat pencurian kendaraan bermotor berada pada peringkat pertama yaitu sebanyak 20 kasus, sedangkan pencurian dengan keberatan berada pada posisi kedua dari hasil laporan. (Tabel 4.4.2)

Gambar 4
Jumlah Sekolah, Murid Dan Guru
2016



TABEL 4.1.1 : JUMLAH SEKOLAH TK, MURID DAN GURU MENURUT DESA/KELURAHAN 2016

Desa/Kelurahan	TK			
	Gedung	Sekolah	Murid	Guru
(1)	(2)	(3)	(4)	(5)
001. Pemecutan Kaja	14	14	976	85
002. Dauh Puri Kaja	6	6	444	56
003. Dangin Puri Kauh	1	1	143	10
004. Dangin Puri Kaja	6	6	307	27
005. Dangin Puri Kangin	7	7	517	39
006. Tonja	9	9	643	68
007. Peguyangan	6	6	290	31
008. Ubung	3	3	253	19
009. Ubung Kaja	8	8	708	57
010. Peguyangan Kaja	5	5	359	25
011. Peguyangan Kangin	7	7	441	42
Denpasar Utara 2016	72	72	5 081	459
2015	75	75	5 817	543
2014	74	74	5 698	457
2013	67	67	5 060	402
2012	67	67	4 838	400

Sumber : Dinas Pendidikan Pemuda dan Olah Raga (UPT DENUT) Kota Denpasar

TABEL 4.1.2 : JUMLAH SEKOLAH DASAR, MURID DAN GURU MENURUT DESA/KELURAHAN 2016

Desa/Kelurahan	SD Negeri				SD Swasta			
	Ge- dung	Seko- lah	Murid	Guru	Ge- dung	Seko- lah	Murid	Guru
(1)	(2)	(3)	(4)	(5)	(6)	(7)	(8)	(9)
001. Pemecutan Kaja	9	9	4 134	180	1	1	247	26
002. Dauh Puri Kaja	4	4	1 850	80	-	-	-	-
003. Dangin Puri Kauh	1	1	662	28	-	-	-	-
004. Dangin Puri Kaja	3	3	1 058	48	-	-	-	-
005. Dangin Puri Kangin	4	4	2 026	62	3	3	993	43
006. Tonja	5	5	1 889	71	1	1	312	28
007. Peguyangan	5	5	1 447	71	-	-	-	-
008. Ubung	2	2	1 253	78	2	2	676	35
009. Ubung Kaja	4	4	1 852	85	2	2	588	52
010. Peguyangan Kaja	3	3	721	33	-	-	-	-
011. Peguyangan Kangin	4	4	1 029	40	1	1	196	18
Denpasar Utara 2016	44	44	17 921	776	10	10	3 012	202
2015	44	44	17 345	549	10	10	3 685	152
2015	44	44	17 853	601	10	10	3 637	168
2013	-	-	-	-	9	9	3 289	159
2012	-	-	-	-	9	9	3 231	170

Sumber : Dinas Pendidikan Pemuda dan Olah Raga Kota Denpasar

TABEL 4.1.3 : JUMLAH SEKOLAH SMP, MURID DAN GURU MENURUT DESA/KELURAHAN 2016

Desa/Kelurahan	SMP Negeri				SMP Swasta			
	Ge- dung	Seko- lah	Murid	Guru	Ge- dung	Seko- lah	Murid	Guru
(1)	(2)	(3)	(4)	(5)	(6)	(7)	(8)	(9)
001. Pemecutan Kaja	2	2	2 038	126	2	2	1 958	71
002. Dauh Puri Kaja	1	1	1 145	44	2	2	1 409	104
003. Dangin Puri Kauh	-	-	-	-	-	-	-	-
004. Dangin Puri Kaja	-	-	-	-	-	-	-	-
005. Dangin Puri Kangin	1	1	1 032	32	4	4	2 749	100
006. Tonja	-	-	-	-	-	-	-	-
007. Peguyangan	-	-	-	-	1	1	114	10
008. Ubung	1	1	1 022	67	2	2	464	40
009. Ubung Kaja	-	-	-	-	2	2	814	53
010. Peguyangan Kaja	1	1	1 051	54	-	-	-	-
011. Peguyangan Kangin	-	-	-	-	-	-	-	-
Denpasar Utara 2016	6	6	6 288	323	13	13	7 508	378
2015	6	6	7 006	342	13	13	7 058	486
2014	6	6	7 980	358	13	13	6 016	448
2013	6	6	7 729	358	13	13	6 048	448
2012	6	6	6 662	350	13	13	6 289	487

Sumber : Dinas Pendidikan Pemuda dan Olah Raga Kota Denpasar

TABEL 4.1.4 : JUMLAH SEKOLAH SMA, MURID DAN GURU MENURUT DESA/KELURAHAN 2016

Desa/Kelurahan	SMU Negeri				SMU Swasta			
	Ge- dung	Seko- lah	Murid	Guru	Ge- dung	Seko- lah	Murid	Guru
(1)	(2)	(3)	(4)	(5)	(6)	(7)	(8)	(9)
001. Pemecutan Kaja	1	1	2 268	181	-	-	-	-
002. Dauh Puri Kaja	-	-	-	-	1	1	492	61
003. Dangin Puri Kauh	-	-	-	-	-	-	-	-
004. Dangin Puri Kaja	-	-	-	-	1	1	257	34
005. Dangin Puri Kangin	2	2	2 610	147	7	7	4 190	300
006. Tonja	-	-	-	-	2	2	564	45
007. Peguyangan	-	-	-	-	1	1	469	38
008. Ubung	-	-	-	-	2	2	285	36
009. Ubung Kaja	-	-	-	-	2	2	712	89
010. Peguyangan Kaja	1	1	1 152	96	3	3	1 163	95
011. Peguyangan Kangin	-	-	-	-	-	-	-	-
Denpasar Utara 2016	4	4	6 030	424	19	19	8 132	698
2015	4	4	6 338	550	18	18	7 907	789
2014	4	4	6 338	569	17	17	7 367	767
2013	4	4	6 596	569	17	17	7 132	767
2012	4	4	6 238	458	17	17	7 167	763

Sumber : Dinas Pendidikan Pemuda dan Olah Raga Kota Denpasar

TABEL 4.1.5 : JUMLAH SEKOLAH IBTIDAIYAH, TSANAWIYAH, MURID DAN GURU MENURUT DESA/KELURAHAN 2016 2016

Desa/Kelurahan	Ibtidaiyah				Tsanawiyah			
	Ge- dung	Seko- lah	Murid	Guru	Ge- dung	Seko- lah	Murid	Guru
(1)	(2)	(3)	(4)	(5)	(6)	(7)	(8)	(9)
001. Pemecutan Kaja	-	-	-	-	-	-	-	-
002. Dauh Puri Kaja	1	1	455	19	1	1	312	20
003. Dangin Puri Kauh	-	-	-	-	-	-	-	-
004. Dangin Puri Kaja	-	-	-	-	-	-	-	-
005. Dangin Puri Kangin	-	-	-	-	-	-	-	-
006. Tonja	-	-	-	-	-	-	-	-
007. Peguyangan	-	-	-	-	-	-	-	-
008. Ubung	1	1	637	29	1	1	270	19
009. Ubung Kaja	-	-	-	-	-	-	-	-
010. Peguyangan Kaja	-	-	-	-	-	-	-	-
011. Peguyangan Kangin	-	-	-	-	-	-	-	-
Denpasar Utara 2016	2	2	1,092	48	2	2	582	39
2015	2	2	666	31	1	1	312	20
2014	2	2	505	44	1	1	312	20
2013	2	2	939	44	1	1	312	20
2012	2	2	939	44	1	1	312	20

Sumber : Dinas Pendidikan Pemuda dan Olah Raga Kota Denpasar

**TABEL 4.1.6 : JUMLAH PERGURUAN TINGGI, MAHASISWA, DOSEN
MENURUT DESA/KELURAHAN 2016**

Desa/Kelurahan	Perguruan Tinggi Negeri				Perguruan Tinggi Swasta			
	Ge- dug	Seko- lah	Murid	Guru	Ge- dug	Seko- lah	Murid	Guru
(1)	(2)	(3)	(4)	(5)	(6)	(7)	(8)	(9)
001. Pemecutan Kaja	-	-	-	-	-	-	-	-
002. Dauh Puri Kaja	-	-	-	-	-	-	-	-
003. Dangin Puri Kauh	-	-	-	-	-	-	-	-
004. Dangin Puri Kaja	-	-	-	-	1	1	94	12
005. Dangin Puri Kangin	-	-	-	-	6	6	10 965	579
006. Tonja	1	1	2 447	162	3	3	4 804	544
007. Peguyangan	-	-	-	-	1	1	2 189	248
008. Ubung	-	-	-	-	-	-	-	-
009. Ubung Kaja	-	-	-	-	1	1	38	8
010. Peguyangan Kaja	-	-	-	-	-	-	-	-
011. Peguyangan Kangin	-	-	-	-	-	-	-	-
Denpasar Utara 2016	1	1	2 447	162	12	12	18 090	1 391
2015	1	1	2 447	162	10	10	15 635	1 383
2014	1	1	2 724	161	10	10	15 201	1 275
2013	1	1	4 438	286	10	10	19 575	1 275
2012	1	1	4 438	286	10	10	18 887	1 274

Sumber : Dinas Pendidikan Pemuda dan Olah Raga Kota Denpasar

TABEL 4.1.7 : JUMLAH SEKOLAH MENURUT STATUS KEPEMILIKAN 2016

Desa/Kelurahan	Status Kepemilikan					
	TK		SD		SLTP	
	Pemerintah	Swasta	Pemerintah	Swasta	Pemerintah	Swasta
(1)	(2)	(3)	(4)	(5)	(6)	(7)
001. Pemecutan Kaja	-	14	9	1	2	2
002. Dauh Puri Kaja	1	5	4	1	1	2
003. Dangin Puri Kauh	-	1	1	-	-	-
004. Dangin Puri Kaja	-	6	3	-	-	-
005. Dangin Puri Kangin	-	7	4	3	1	4
006. Tonja	-	9	5	1	-	-
007. Peguyangan	-	6	5	-	-	1
008. Ubung	-	3	2	3	1	2
009. Ubung Kaja	-	8	4	1	-	1
010. Peguyangan Kaja	-	5	3	-	1	-
011. Peguyangan Kangin	-	7	4	1	1	-
Denpasar Utara 2016	1	71	44	10	5	10
2015	1	73	44	10	5	10
2014	1	73	44	10	5	10
2013	1	54	35	10	5	10
2012	1	54	35	10	5	10

Sumber : Dinas Pendidikan Pemuda dan Olah Raga Kota Denpasar

SOSIAL

Tabel 4.1.7 Lanjutan

Desa/Kelurahan	Status Kepemilikan			
	SMU		Akademi/Universitas	
	Pemerintah	Swasta	Pemerintah	Swasta
(1)	(8)	(9)	(10)	(11)
001. Pemecutan Kaja	1	-	-	-
002. Dauh Puri Kaja	-	1	-	-
003. Dangin Puri Kauh	-	-	-	-
004. Dangin Puri Kaja	-	2	-	1
005. Dangin Puri Kangin	2	7	-	5
006. Tonja	-	1	1	3
007. Peguyangan	-	2	-	1
008. Ubung	1	1	-	-
009. Ubung Kaja	-	3	-	1
010. Peguyangan Kaja	1	-	-	-
011. Peguyangan Kangin	-	-	-	-
Denpasar Utara 2016	5	17	1	11
2015	5	17	1	10
2014	5	17	1	10
2013	5	17	1	10
2012	5	17	1	10

Sumber : Dinas Pendidikan Pemuda dan Olah Raga Kota Denpasar

TABEL 4.2.1 : JUMLAH TENAGA KESEHATAN DIRINCI MENURUT JENISNYA 2016

Desa/Kelurahan	Dokter			Bidan	Mantri Kesehatan	Dukun Bersalin	Dukun Pijat
	Umum	Spesialis	Gigi				
(1)	(2)	(3)	(4)	(5)	(6)	(7)	(8)
001. Pemecutan Kaja	22	5	1	20	30	-	-
002. Dauh Puri Kaja	19	4	1	2	20	-	-
003. Dangin Puri Kauh	7	2	1	2	-	-	-
004. Dangin Puri Kaja	7	3	1	3	1	-	-
005. Dangin Puri Kangin	17	5	1	5	2	-	-
006. Tonja	4	2	-	3	4	-	-
007. Peguyangan	10	3	1	6	4	-	-
008. Ubung	19	6	-	-	-	-	-
009. Ubung Kaja	22	6	-	18	16	-	-
010. Peguyangan Kaja	6	4	1	4	-	-	-
011. Peguyangan Kangin	12	3	1	8	12	-	-
Denpasar Utara 2016	145	43	8	71	89	-	-
2015	145	43	8	71	89	-	-
2014	145	43	8	71	89	-	-
2013	132	43		175	140	-	-
2012	132	43		175	140	-	-
2011	132	43		175	140	-	-

Sumber : Desa/Kelurahan (Podes)

TABEL 4.2.2 : JUMLAH FASILITAS/SARANA KESEHATAN DIRINCI MENURUT JENISNYA 2016

Desa/Kelurahan	Pos Yandu	Poliklinik	Puskesmas	puskesmas Pembantu	Dokter Praktek	Rumah Sakit Bersalin	Pos KB
(1)	(2)	(3)	(4)	(5)	(6)	(7)	(8)
001. Pemecutan Kaja	13	1	1	-	25	1	-
002. Dauh Puri Kaja	14	-	1	-	10	1	-
003. Dangin Puri Kauh	5	1	-	-	4	-	5
004. Dangin Puri Kaja	8	1	-	-	4	2	7
005. Dangin Puri Kangin	8	1	1	-	6	2	11
006. Tonja	10	-	-	1	16	-	10
007. Peguyangan	13	1	-	1	5	-	-
008. Ubung	4	1	-	1	6	-	-
009. Ubung Kaja	18	1	-	1	29	1	-
010. Peguyangan Kaja	12	-	-	1	2	-	-
011. Peguyangan Kangin	12	-	-	1	4	-	-
Denpasar Utara 2016	117	7	3	6	111	7	33
2015	117	7	3	6	111	9	33
2014	117	7	3	6	111	9	33
2013	117	7	3	6	111	9	33
2012	117	7	3	6	105	13	33
2011	117	7	3	6	105	13	33

Sumber : Desa/Kelurahan (Podes)

TABEL 4.2.3 : JUMLAH AKSEPTOR KB DIRINCI MENURUT ALAT KONTRASEPSI YANG DIGUNAKAN 2016

Desa/Kelurahan	PUS	IUD lis	PIL bina	Kon- dom	Obat Vagi- na	MOW Tub	MOP Vas	Suntik	Im- plan
(1)		(2)	(3)	(4)	(5)	(6)	(7)	(8)	(9)
001. Pemecutan Kaja	6793	2 654	260	153	-	203	20	257	20
002. Dauh Puri Kaja	3124	460	284	263	-	185	5	523	23
003. Dangin Puri Kauh	2347	225	49	109	-	38	2	211	-
004. Dangin Puri Kaja	2524	416	96	47	-	94	1	267	14
005. Dangin Puri Kangin	2626	316	57	77	-	43	-	190	7
006. Tonja	3405	506	52	50	-	21	1	275	36
007. Peguyangan	3084	785	76	104	-	144	4	117	5
008. Ubung	3851	246	128	29	-	116	-	242	19
009. Ubung Kaja	3976	589	391	107	-	270	-	541	15
010. Peguyangan Kaja	3368	402	99	10	-	105	-	320	1
011. Peguyangan Kangin	2021	724	99	55	-	89	2	434	25
Denpasar Utara 2016	37 119	7 323	1 591	1 004	-	1 308	35	3 377	165
2015		6 027	1 570	971	-	1 306	34	3 702	138
2014		9 414	2 041	923	-	1 286	36	5 063	81
2013		9 040	2 039	923	-	907	36	4 944	79
2012		9 392	2 023	910	-	947	34	4 906	79
2011		9 365	1 979	973	-	1 040	29	4 974	82

Sumber : Badan KB Dan Pemberdayaan Perempuan Kota Denpasar

TABEL 4.2.4 : JUMLAH PASANGAN USIA SUBUR (PUS) BUKAN PESERTA KB 2016

Desa/Kelurahan	Hamil	Ingin Anak Segera (IAS)	Ingin Anak Ditunda (IAT)	Tidak ingin Anak Lagi	JUMLAH
(1)	(2)	(3)	(4)	(5)	(6)
001. Pemecutan Kaja	224	243	280	261	1 008
002. Dauh Puri Kaja	9	371	20	75	475
003. Dangin Puri Kauh	6	76	97	93	272
004. Dangin Puri Kaja	11	463	28	4	506
005. Dangin Puri Kangin	9	294	73	17	393
006. Tonja	80	180	115	227	602
007. Peguyangan	36	552	22	17	627
008. Ubung	16	323	54	49	442
009. Ubung Kaja	18	135	92	471	716
010. Peguyangan Kaja	30	110	151	119	410
011. Peguyangan Kangin	44	458	53	38	593
Denpasar Utara 2016	483	3 205	985	1 371	6 044
2015	550	3 200	1 088	1 390	6 228
2014	330	2 138	421	543	3 432
2013	335	2 197	430	543	3 505
2012	691	4 178	945	-	7 197
2011	-	-	-	-	-

Sumber : Badan KB Dan Pemberdayaan Perempuan Kota Denpasar

**TABEL 4.3.1 : JUMLAH PANTI ASUHAN DAN PENDERITA CACAT
DIRINCI MENURUT JENISNYA 2016**

Desa/Kelurahan	Panti Asuhan	Tuna Netra	Tuna Wicara	Tuna Grahita	Cacat Anggota Badan	Lainnya
(1)	(2)	(3)	(4)	(5)	(6)	(7)
001. Pemecutan Kaja	2	9	12	3	12	8
002. Dauh Puri Kaja	1	1	2	1	-	13
003. Dangin Puri Kauh	-	-	3	-	4	5
004. Dangin Puri Kaja	-	2	-	9	4	5
005. Dangin Puri Kangin	-	-	-	1	4	3
006. Tonja	-	2	-	6	7	8
007. Peguyangan	-	4	-	3	28	12
008. Ubung	-	1	-	8	3	2
009. Ubung Kaja	1	-	-	11	25	9
010. Peguyangan Kaja	-	7	1	14	24	12
011. Peguyangan Kangin	-	-	-	-	33	-
Denpasar Utara 2016	4	26	18	56	144	77
2015	4	26	18	56	144	77
2014	4	26	18	56	144	77
2013	4	26	17	56	144	77
2012	4	41	19	70	24	138

Sumber : Desa/Kelurahan (Podes)

TABEL 4.3.2 : JUMLAH TEMPAT IBADAH DIRINCI MENURUT JENISNYA 2016

Desa/Kelurahan	Masjid	Langgar	Gereja	Pura	Vihara
(1)	(2)	(3)	(4)	(5)	(6)
001. Pemecutan Kaja	-	3	1	16	2
002. Dauh Puri Kaja	1	3	2	10	1
003. Dangin Puri Kauh	-	-	-	5	-
004. Dangin Puri Kaja	-	-	2	11	1
005. Dangin Puri Kangin	1	-	-	-	-
006. Tonja	-	-	-	12	-
007. Peguyangan	-	-	-	3	-
008. Ubung	1	3	2	23	-
009. Ubung Kaja	-	2	1	33	1
010. Peguyangan Kaja	-	-	-	15	-
011. Peguyangan Kangin	-	-	-	15	-
Denpasar Utara 2015	3	11	8	143	5
2015	3	11	8	143	5
2014	3	11	8	143	5
2013	3	11	13	140	4
2012	4	21	17	161	3

Sumber : Desa/Kelurahan

**TABEL 4.4.1 : JUMLAH TINDAK KEJAHATAN YANG TERJADI DAN
DILAPORKAN KE POLISI DIRINCI MENURUT JENISNYA 2016**

Desa/Kelurahan	Pencu- likan	Pembu- nuhan	Peng- aniaya- an	Curas	Curat	Bunuh Diri	Perju- dian
(1)	(2)	(3)	(4)	(5)	(6)	(7)	(8)
001. Pemecutan Kaja	-	-	-	-	3	-	3
002. Dauh Puri Kaja	-	-	-	1	1	-	-
003. Dangin Puri Kauh	-	-	-	-	-	-	-
004. Dangin Puri Kaja	-	-	-	-	-	-	-
005. Dangin Puri Kangin	-	-	-	-	-	-	-
006. Tonja	-	-	-	-	-	-	-
007. Peguyangan	-	-	-	-	2	-	-
008. Ubung	-	1	1	2	2	-	-
009. Ubung Kaja	-	-	1	-	-	-	-
010. Peguyangan Kaja	-	-	-	-	1	-	-
011. Peguyangan Kangin	-	-	-	-	1	-	-
Denpasar Utara 2016	-	1	2	3	10	0	3
2015	-	1	5	1	10	3	8
2014	-	-	3	-	6	3	8
2013	-	-	27	2	28	0	0
2012	-	-	20	3	33	4	3

Sumber : Polsek Denpasar Utara

Kecamatan Denpasar Utara Dalam Angka 2017

TABEL 4.4.1 Lanjutan

Desa/Kelurahan	Perzi- nahan	Pemal- suan	Kena- kalan Remaja	Curan- mor	Narko- tika	Kecela- kaan Lalin	Penipu- an
(1)	(9)	(10)	(11)	(12)	(13)	(14)	(15)
001. Pemecutan Kaja	-	-	-	1	-	-	-
002. Dauh Puri Kaja	-	-	-	5	-	-	-
003. Dangin Puri Kauh	-	-	-	-	-	-	-
004. Dangin Puri Kaja	-	-	-	-	-	-	-
005. Dangin Puri Kangin	-	-	-	-	-	-	-
006. Tonja	-	-	-	-	-	-	-
007. Peguyangan	-	-	-	1	-	-	-
008. Ubung	1	-	-	3	-	-	-
009. Ubung Kaja	-	-	-	7	-	-	1
010. Peguyangan Kaja	-	-	-	1	-	1	-
011. Peguyangan Kangin	-	-	-	-	-	-	-
Denpasar Utara 2016	1	0	0	18	0	1	1
2015	-	-	-	20	-	-	1
2014	-	-	-	10	-	-	1
2013	2	-	-	27	-	-	5
2012	-	-	-	20	-	-	2

Sumber : Polsek Denpasar Utara

TABEL 4.4.1 Lanjutan

Desa/Kelurahan	Pengru- sakan	Kebakara n	Peng- gelapan	Banjir	Lainnya
(1)	(16)	(17)	(18)	(19)	(20)
001. Pemecutan Kaja	-	-	1	-	2
002. Dauh Puri Kaja	-	1	-	-	9
003. Dangin Puri Kauh	-	-	-	-	-
004. Dangin Puri Kaja	-	-	-	-	2
005. Dangin Puri Kangin	-	-	-	-	-
006. Tonja	-	-	-	-	-
007. Peguyangan	-	-	-	-	1
008. Ubung	-	-	-	-	7
009. Ubung Kaja	-	-	-	-	-
010. Peguyangan Kaja	-	1	-	-	-
011. Peguyangan Kangin	-	1	-	-	-
Denpasar Utara 2016	0	3	1	0	21
2015	-	4	-	-	21
2014	-	2	-	-	13
2013	-	5	7	-	26
2012	1	11	3	-	41

Sumber : Polsek Denpasar Utara

Kecamatan Denpasar Utara Dalam Angka 2017

TABEL 4.4.2 : JUMLAH POS KEAMANAN DAN PERSONIL MENURUT JENISNYA DIRINCI PER DESA/KELURAHAN 2016

Desa/Kelurahan	Jenis Pos Keamanan					
	Babinkamtibmas	Babinsa	Hansip			
	Jumlah Personil	Jumlah Personil	Jumlah Personil	Jumlah Personil	Jumlah Personil	Jumlah Personil
(1)	(2)	(3)	(4)	(5)	(6)	(7)
001. Pemecutan Kaja	1	1	2	1	1	23
002. Dauh Puri Kaja	1	1	1	1	1	31
003. Dangin Puri Kauh	1	1	1	1	1	31
004. Dangin Puri Kaja	1	1	1	1	1	31
005. Dangin Puri Kangin	1	1	1	1	1	31
006. Tonja	1	1	1	1	1	31
007. Peguyangan	1	1	1	1	1	30
008. Ubung	1	1	1	1	1	31
009. Ubung Kaja	1	1	1	1	1	31
010. Peguyangan Kaja	1	1	1	1	1	31
011. Peguyangan Kangin	1	1	1	1	1	25
Denpasar Utara 2016	11	11	12	11	11	326
2015	11	11	12	11	11	326
2014	11	11	12	11	11	326
2013	11	11	12	11	11	326
2012	11	11	12	11	11	328

Sumber : Polsek Denpasar Utara

Sapi / Cow : 1 161 ekor



Kambing / Goat : 6 514 ekor

Babi / Pig : 597 ekor

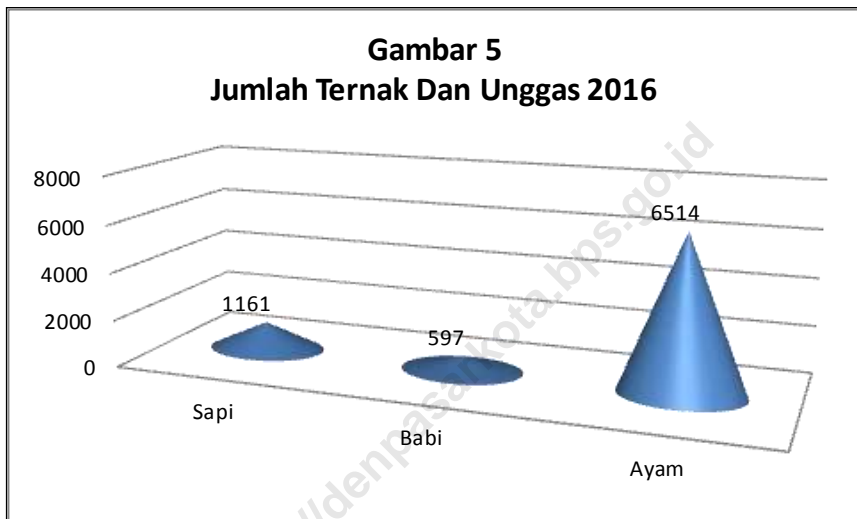


PERTANIAN

Jenis ternak yang dipelihara di Kecamatan Denpasar Utara yaitu sapi, babi, ayam, itik. Secara umum ternak sapi, itik, ternak babi dan ayam mengalami penurunan di bandingkan dengan tahun sebelumnya. (Tabel 5.1). Jenis unggas Ayam dan Itik dari tahun sebelumnya mengalami peningkatan yaitu dari 6 718 ekor tahun 2015 menjadi 7 133 ekor di tahun 2016.

<https://denpasarkota.bps.go.id>

Gambar 5
Jumlah Ternak Dan Unggas 2016



<https://denpasar.kota.bps.go.id>

TABEL 5.1 : JUMLAH TERNAK DIRINCI MENURUT JENISNYA 2016

Desa/Kelurahan	Jenis Ternak				
	Sapi	Babi	Kerbau	Kambing/ Domba	Kuda
(1)	(2)	(3)	(4)	(5)	(6)
001. Pemecutan Kaja	16	-	-	-	-
002. Dauh Puri Kaja	-	-	-	-	-
003. Dangin Puri Kauh	-	-	-	-	-
004. Dangin Puri Kaja	-	-	-	-	-
005. Dangin Puri Kangin	-	-	-	-	-
006. Tonja	4	-	-	-	-
007. Peguyangan	110	29	-	-	-
008. Ubung	54	9	-	-	-
009. Ubung Kaja	127	46	-	-	-
010. Peguyangan Kaja	568	113	-	-	-
011. Peguyangan Kangin	282	400	-	-	-
Denpasar Utara 2016	1 161	597	-	0	-
2015	1 218	617	-	0	-
2014	1 423	785	-	31	-
2013	1 416	1 073	-	51	-
2012	1 495	1 182	-	46	-

Sumber : Dinas Peternakan, Perikanan, dan Kelautan Kota Denpasar

PERTANIAN

TABEL 5.2 : JUMLAH UNGGAS DIRINCI MENURUT JENISNYA DAN HASILNYA 2016

Desa/Kelurahan	Ayam		Telor				
	Buras	Ras	Itik	Kelinci	Ayam		Itik
					Buras	Ras	
(1)	(2)	(3)	(4)	(5)	(6)	(7)	(8)
001. Pemecutan Kaja	345	-	-	-	-	-	-
002. Dauh Puri Kaja	209	-	-	-	-	-	-
003. Dangin Puri Kauh	227	-	-	-	-	-	-
004. Dangin Puri Kaja	347	-	-	-	-	-	-
005. Dangin Puri Kangin	229	-	-	-	-	-	-
006. Tonja	287	-	-	-	-	-	-
007. Peguyangan	575	-	-	-	-	-	-
008. Ubung	274	-	-	-	-	-	-
009. Ubung Kaja	784	-	-	-	-	-	-
010. Peguyangan Kaja	1 514	-	-	-	-	-	-
011. Peguyangan Kangin	1 723	-	619	-	-	-	-
Denpasar Utara 2016	6 514	-	619	-	-	-	-
2015	6 233	-	485	-	-	-	-
2014	7 643	-	685	-	-	-	-
2013	7 580	-	378	-	-	-	-
2012	8 018	1 500	772	-	-	-	-

Sumber : Dinas Peternakan, Perikanan, dan Kelautan Kota Denpasar

Jumlah Industri Besa Dan Sedang

39

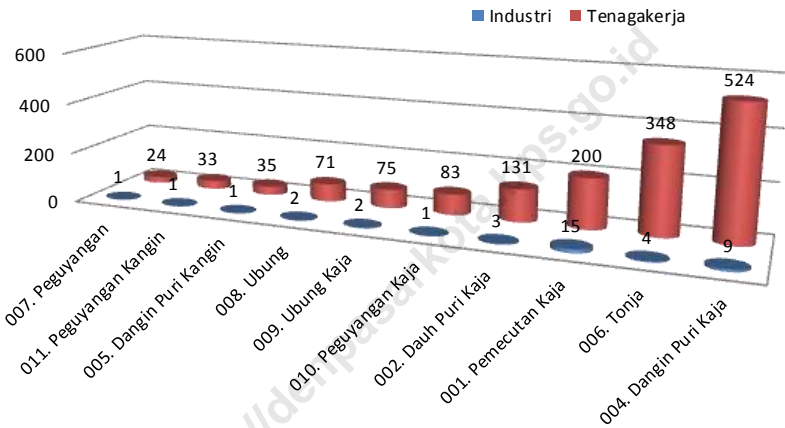


PERINDUSTRIAN DAN ENERGI

Sektor industri di kelompokkan menurut jenis nya ada industri besar/sedang, industri kecil dan industri rumah tangga di masing masing desa/kelurahan dan jumlah tenaga kerjanya. Sedangkan untuk industri besar dan sedang di rinci lagi di masing masing desa/kelurahan menurut kelompok industri dan jumlah tenaga kerja nya(Lihat tabel (6.1)).

<https://denpasarkota.bps.go.id>

Gambar 6
Jumlah Industri Besar Sedang Dan Tenagakerjanya 2016



TABEL 6.1 : JUMLAH PERUSAHAAN INDUSTRI DAN TENAGA KERJA DIRINCI MENURUT JENISNYA 2015

Desa/Kelurahan	Besar		Sedang		Jumlah	
	Jumlah Prsh	Jumlah Naker	Jumlah Prsh	Jumlah Naker	Jumlah Prsh	Jumlah Naker
(1)	(2)	(3)	(4)	(5)	(6)	(7)
001. Pemecutan Kaja	1	185	14	15	15	200
002. Dauh Puri Kaja	-	-	3	131	3	131
003. Dangin Puri Kauh	-	-	-	-	-	-
004. Dangin Puri Kaja	1	295	8	229	9	524
005. Dangin Puri Kangin	-	-	1	35	1	35
006. Tonja	-	-	4	348	4	348
007. Peguyangan	-	-	1	24	1	24
008. Ubung	-	-	2	71	2	71
009. Ubung Kaja	-	-	2	75	2	75
010. Peguyangan Kaja	-	-	3	83	1	83
011. Peguyangan Kangin	-	-	1	33	1	33
Denpasar Utara 2016	2	480	39	1 044	39	1 524
2015	2	480	39	1 044	615	882
2014	2	480	39	1 044	615	882
2013	3	511	38	1 215	660	4 432
2012	3	519	35	1 107	653	4 321

Sumber : Bps Kota Denpasar (IBS)

PERINDUSTRIAN DAN ENERGI

TABEL 6.2 : JUMLAH INDUSTRI BESAR DIRINCI MENURUT KELOMPOK INDUSTRI DAN JUMLAH TENAGA KERJANYA 2015

Desa/Kelurahan	Makanan/ Minuman		Tekstil		Kayu		Kertas		Kimia	
	Jmlh Prsh	Jmlh Naker	Jmlh Prsh	Jmlh Naker	Jmlh Prsh	Jmlh Naker	Jmlh Prsh	Jmlh Naker	Jmlh Prsh	Jmlh Naker
	(2)	(3)	(4)	(5)	(6)	(7)	(8)	(9)	(10)	(11)
001. Pemecutan Kaja	-	-	1	185	-	-	-	-	-	-
002. Dauh Puri Kaja	-	-	-	-	-	-	-	-	-	-
003. Dangin Puri Kauh	-	-	-	-	-	-	-	-	-	-
004. Dangin Puri Kaja	-	-	-	-	-	-	1	295	-	-
005. Dangin Puri Kangin	-	-	-	-	-	-	-	-	-	-
006. Tonja	-	-	-	-	-	-	-	-	-	-
007. Peguyangan	-	-	-	-	-	-	-	-	-	-
008. Ubung	-	-	-	-	-	-	-	-	-	-
009. Ubung Kaja	-	-	-	-	-	-	-	-	-	-
010. Peguyangan Kaja	-	-	-	-	-	-	-	-	-	-
011. Peguyangan Kangin	-	-	-	-	-	-	-	-	-	-
Denpasar Utara 2016	-	-	1	185	-	-	1	295	-	-
2015	-	-	1	185	-	-	1	295	-	-
2014	-	-	1	185	-	-	1	295	-	-
2013	-	-	1	185	-	-	1	298	-	-
2012	1	28	1	185	-	-	1	306	-	-

Sumber : Dinas Perindustrian dan Perdagangan Kota Denpasar

TABEL 6.2 Lanjutan

Desa/Kelurahan	Brg dari Logam		Brg dari bkn Logam		Besi Baja		Lainnya		Jumlah		
	Jmlh Prsh	Jmlh Naker	Jmlh Prsh	Jmlh Naker	Jmlh Prsh	Jmlh Naker	Jmlh Prsh	Jmlh Naker	Jmlh Prsh	Jmlh Naker	
	(1)	(12)	(13)	(14)	(15)	(16)	(17)	(18)	(19)	(20)	(21)
001. Pemecutan Kaja	-	-	-	-	-	-	-	-	-	1	185
002. Dauh Puri Kaja	-	-	-	-	-	-	-	-	-	-	-
003. Dangin Puri Kauh	-	-	-	-	-	-	-	-	-	-	-
004. Dangin Puri Kaja	-	-	-	-	-	-	-	-	-	1	298
005. Dangin Puri Kangin	-	-	-	-	-	-	-	-	-	-	-
006. Tonja	-	-	-	-	-	-	-	-	-	-	-
007. Peguyangan	-	-	-	-	-	-	-	-	-	-	-
008. Ubung	-	-	-	-	-	-	-	-	-	-	-
009. Ubung Kaja	-	-	-	-	-	-	-	-	-	-	-
010. Peguyangan Kaja	-	-	-	-	-	-	-	-	-	-	-
011. Peguyangan Kangin	-	-	-	-	-	-	-	-	-	-	-
Denpasar Utara 2016	-	-	-	-	-	-	-	-	-	2	483
2015	-	-	-	-	-	-	-	-	-	2	483
2014	-	-	-	-	-	-	-	-	-	2	483
2013	-	-	-	-	-	-	-	-	-	2	483
2012	-	-	-	-	-	-	-	-	-	2	569

Sumber : Dinas Perindustrian dan Perdagangan Kota Denpasar

TABEL 6.3 : JUMLAH INDUSTRI SEDANG DIRINCI MENURUT KELOMPOK INDUSTRI DAN JUMLAH TENAGA KERJANYA 2015

Desa/Kelurahan	Makanan/ Minuman		Tekstil	Kayu	Kertas	Kimia				
	Jumlah Prsh	Jumlah Naker	Jumlah Prsh	Jumlah Naker	Jumlah Prsh	Jumlah Naker	Jumlah Prsh	Jumlah Naker	Jumlah Naker	
(1)	(2)	(3)	(4)	(5)	(6)	(7)	(8)	(9)	(10)	(11)
001. Pemecutan Kaja	-	-	14	381	-	-	-	-	-	-
002. Dauh Puri Kaja	1	20	1	86	-	-	-	-	-	-
003. Dangin Puri Kauh	-	-	-	-	-	-	-	-	-	-
004. Dangin Puri Kaja	1	15	3	92	-	-	4	122	-	-
005. Dangin Puri Kangin	-	-	-	-	-	-	1	22	-	-
006. Tonja	-	-	4	148	-	-	-	-	-	-
007. Peguyangan	-	-	1	24	-	-	-	-	-	-
008. Ubung	-	-	-	-	-	-	1	30	-	-
009. Ubung Kaja	-	-	-	-	-	-	1	38	-	-
010. Peguyangan Kaja	1	40	-	-	-	-	-	-	-	-
011. Peguyangan Kangin	1	33	-	-	-	-	-	-	-	-
Denpasar Utara 2016	4	108	23	731	-	-	7	212	-	-
2015	4	108	23	731	-	-	7	212	-	-
2014	4	108	23	731	-	-	7	212	-	-
2013	4	108	23	731	-	-	7	212	-	-
2012	4	101	23	731	-	-	7	190	-	-

Sumber : Dinas Perindustrian dan Perdagangan Kota Denpasar

TABEL 6.3 Lanjutan

Desa/Kelurahan	Brg dari Logam		Brg dari bkn Logam		Besi Baja		Lainnya		Jumlah	
	Jumlah Prsh	Jumlah Naker	Jumlah Prsh	Jumlah Naker	Jumlah Prsh	Jumlah Naker	Jumlah Prsh	Jumlah Naker	Jumlah Prsh	Jumlah Naker
(1)	(12)	(13)	(14)	(15)	(16)	(17)	(18)	(19)	(20)	(21)
001. Pemecutan Kaja	-	-	-	-	-	-	-	-	14	381
002. Dauh Puri Kaja	-	-	-	-	-	-	1	25	3	131
003. Dangin Puri Kauh	-	-	-	-	-	-	-	-	-	-
004. Dangin Puri Kaja	-	-	-	-	-	-	-	-	8	229
005. Dangin Puri Kangin	-	-	-	-	-	-	-	-	1	22
006. Tonja	-	-	-	-	-	-	-	-	4	148
007. Peguyangan	-	-	-	-	-	-	-	-	1	24
008. Ubung	-	-	-	-	1	18	-	-	2	48
009. Ubung Kaja	-	-	-	-	-	-	1	80	2	118
010. Peguyangan Kaja	1	22	-	-	-	-	1	21	3	83
011. Peguyangan Kangin	-	-	-	-	-	-	-	-	1	33
Denpasar Utara 2016	1	22	-	-	1	18	3	126	39	1 217
2015	1	22	-	-	1	18	3	126	39	1 217
2014	1	22	-	-	1	18	3	126	39	1 217
2013	1	22	-	-	1	18	3	126	39	1 217
2012	-	-	-	-	1	18	1	80	36	1 120

Sumber : Dinas Perindustrian dan Perdagangan Kota Denpasar

PERDAGANGAN



JUMLAH KOPERASI

KUD : 1

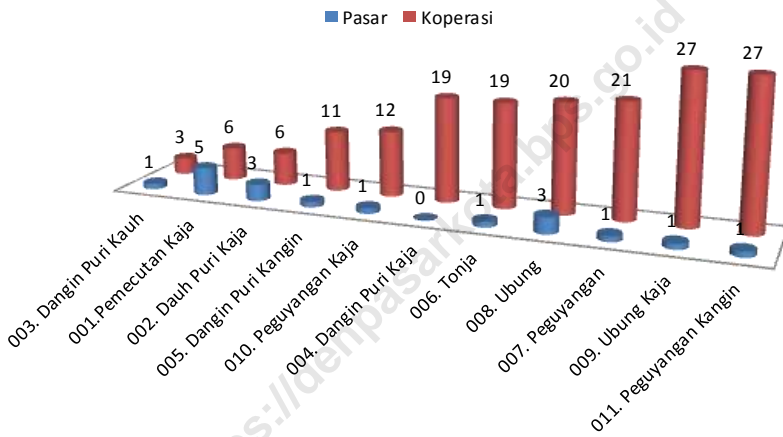
Non KUD : 170

PERDAGANGAN

Sebagai penunjang kegiatan perekonomian pasar memeggang peranan yang sangat penting bagi perkembangan perekonomian. Pada tahun 2016 jumlah pasar di kecamatan Denpasar Utara sebanyak 15 yang merupakan pasar tradisional dan 3 pasar modern yang tersebar diwilayah Denpasar Utara (Tabel 7.1)

Dalam menunjang aktivitas perekonomian sebagian besar masyarakat di Kecamatan Denpasar Utara, terdapat ketersediaan sarana yang dapat diakses dengan mudah oleh masyarakat di Kecamatan Denpasar Utara adalah tersedianya sarana penunjang transaksi keuangan yaitu jumlah koperasi simpan pinjam sebanyak 170 koperasi simpan pinjam dan 1 koperasi unit desa yang sebagian besar anggotanya sebagai petani sebagai wadah bagi petani yang ada di Denpasar Utara. (Tabel 7.2)

Gambar 7
Jumlah Pasar Dan Koperasi 2016



**TABEL 7.1 : JUMLAH PASAR MENURUT JENISNYA DIRINCI PER
DESA/KELURAHAN 2016**

Desa/Kelurahan	Pasar		Jumlah
	Pasar Rakyat/Tradisional	Pusat Pebelanjaan/Toko Modern	
(1)	(2)	(3)	(4)
001. Pemecutan Kaja	4	1	5
002. Dauh Puri Kaja	1	2	3
003. Dangin Puri Kauh	1	-	1
004. Dangin Puri Kaja	-	-	0
005. Dangin Puri Kangin	1	-	1
006. Tonja	1	-	1
007. Peguyangan	1	-	1
008. Ubung	3	-	3
009. Ubung Kaja	1	-	1
010. Peguyangan Kaja	1	-	1
011. Peguyangan Kangin	1	-	1
Denpasar Utara 2016	15	3	18
2015	15	3	18
2014	14	-	23
2013	14	-	23
2012	12	-	21

Sumber : Desa/Kelurahan (Podes)

PERDAGANGAN

TABEL 7.2 : JUMLAH KOPERASI MENURUT JENISNYA DIRINCI PER DESA/KELURAHAN 2016

Desa/Kelurahan	KUD		Koperasi Non KUD		
	Jml	Anggota	Simpan Pinjam (Kospin)	Koperasi Industri Kecil dan Kerajinan Rakyat	Koperasi lainnya
(1)	(2)	(3)	(4)	(5)	
001. Pemecutan Kaja	-	-	6	-	-
002. Dauh Puri Kaja	-	-	6	-	-
003. Dangin Puri Kauh	-	-	3	-	-
004. Dangin Puri Kaja	-	-	19	-	-
005. Dangin Puri Kangin	-	-	11	-	-
006. Tonja	-	-	19	-	-
007. Peguyangan	-	-	21	-	-
008. Ubung	-	-	20	-	-
009. Ubung Kaja	-	-	27	-	-
010. Peguyangan Kaja	1	2 043	11	-	-
011. Peguyangan Kangin	-	-	27	-	-
Denpasar Utara 2016	1	2 043	170	-	-
2015	1	2 043	170	-	5
2014	1	2 043	50	-	5
2013	1	2 043	68	-	-
2012	1	2 043	68	-	-

Sumber : Desa/Kelurahan (Podes)

**TRANSPORTASI, KOMUNIKASI
DAN PARIWISATA**

8



Jumlah Hotel :

Bintang : 2

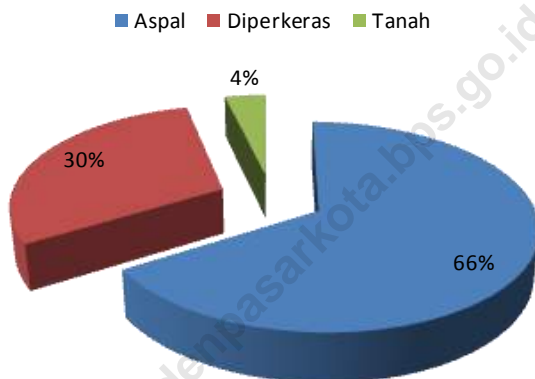
Non Bintang : 75

TRANSPORTASI, KOMUNIKASI DAN PARIWISATA

Jalan merupakan sarana yang sangat penting peranannya dalam memperlancar kegiatan perekonomian suatu daerah. Semakin tinggi tingkat pembangunan suatu daerah secara otomatis akan menuntut pembangunan prasarana jalan untuk mempermudah mobilitas dan memperlancar arus perdagangan antar daerah khususnya melalui jalur darat. Panjang jalan di Kecamatan Denpasar Utara pada tahun 2015 mencapai 108.476 Km. (TABEL 8.1)

Kecamatan Denpasar Utara sebagai salah satu penunjang aktivitas ekonomi. sebagai daerah tujuan wisata, Kecamatan Denpasar Utara juga memiliki sarana pendukung kepariwisataan seperti keberadaan hotel sesuai dengan tingkatannya. Dari sebarannya, nampak bahwa keberadaan hotel melati masih mendominasi dari sisi jumlah yaitu sebanyak 75 buah tahun 2016. (Tabel 8.3)

Gambar 8
Panjang Jalan Menurut Jenisnya 2016



TABEL 8.1 : PANJANG JALAN MENURUT JENISNYA DIRINCI PER DESA/KELURAHAN 2015

Desa/Kelurahan	Jenis Jalan (Meter)				Jembatan (Buah)
	Diperkeras sepanjang tahun		Tanah sepanjang tahun		
	Aspal	Dpt dilalui kend roda 3/4	Dpt dilalui kend roda 3/4	Tdk dpt dilalui kend roda 3/4	
		(2)	(3)	(4)	
(1)	(2)	(3)	(4)	(5)	(6)
001. Pemecutan Kaja	11 952	2 662	-	-	3
002. Dauh Puri Kaja	7 356	7 356	701	-	1
003. Dangin Puri Kauh	2 671	2 671	-	-	-
004. Dangin Puri Kaja	7 940	7 940	-	-	-
005. Dangin Puri Kangin	11 159	11 159	-	-	1
006. Tonja	14 792	14 792	-	-	1
007. Peguyangan	10 889	10 889	183	-	3
008. Ubung	6 769	6 770	2 389	-	-
009. Ubung Kaja	16 582	8 458	701	-	4
010. Peguyangan Kaja	3 189	3 191	6 497	-	1
011. Peguyangan Kangin	93 301	9 159	-	-	3
Denpasar Utara 2015	186 600	85 046	10 469	-	17
2015	186 600	85 046	10 469	-	17
2014	186 600	85 046	10 469	-	17
2013	9 817	9 780	-	-	17
2012	9 817	9 780	-	-	17

Sumber : Desa/Kelurahan

**TABEL 8.2 : JUMLAH KANTOR POS MENURUT JENISNYA
DIRINCI PER DESA/KELURAHAN 2016**

Desa/Kelurahan	Pos	Pos Pembantu
(1)	(2)	(3)
001. Pemecutan Kaja	-	-
002. Dauh Puri Kaja	-	-
003. Dangin Puri Kauh	-	-
004. Dangin Puri Kaja	-	-
005. Dangin Puri Kangin	-	1
006. Tonja	-	1
007. Peguyangan	-	1
008. Ubung	-	1
009. Ubung Kaja	-	-
010. Peguyangan Kaja	-	-
011. Peguyangan Kangin	-	-
Denpasar Utara 2016		4
2015		4
2014		4
2013		4
2012		4

Sumber : Desa/Kelurahan

TABEL 8.3 : JUMLAH HOTEL MENURUT KLASIFIKASI DIRINCI PER DESA/KELURAHAN 2016

Desa/Kelurahan	Hotel Bintang	Hotel Non Bintang	Jumlah
(1)	(2)	(3)	(4)
001. Pemecutan Kaja	1	9	10
002. Dauh Puri Kaja	1	5	6
003. Dangin Puri Kauh	-	3	3
004. Dangin Puri Kaja	-	13	13
005. Dangin Puri Kangin	-	2	2
006. Tonja	-	-	0
007. Peguyangan	-	2	2
008. Ubung	-	37	37
009. Ubung Kaja	-	4	4
010. Peguyangan Kaja	-	-	0
011. Peguyangan Kangin	-	-	0
Denpasar Utara 2016	2	75	77
2015	2	40	68
2014	2	40	68
2013	2	47	64
2012	2	47	64

Sumber : Bps Kota Denpasar (Survie VHTL)

BAB

9

KEUANGAN DAN HARGA

Dana Swadaya Murni Masyarakat

DENPASAR UTARA

Dalam Menunjang Pembangunan



26 934 308

(Ribu Rupiah)

KEUANGAN DAN HARGA

Swadaya masyarakat untuk menunjang pembangunan di Kecamatan Denpasar utara di masing masing desa/kelurahan berbeda beda. Jumlah swadaya masyarakat seluruh nya sebesar 27.591.300.000 mengalami peningkatan dibanding tahun sebelum nya (Lihat tabel 10.1)

<https://denpasarkota.bps.go.id>

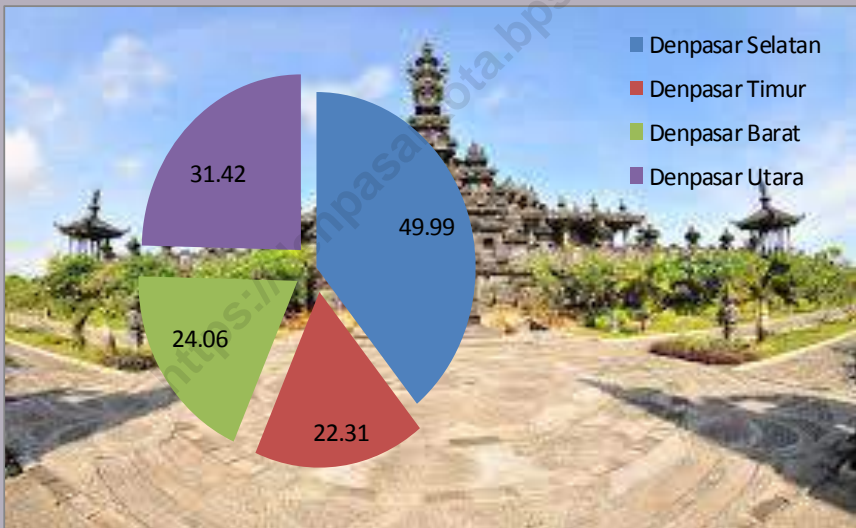


**TABEL 9.1 : JUMLAH SWADAYA MURNI MASYARAKAT UNTUK MENUNJANG
PEMBANGUNAN DESA/KELURAHAN 2016**

Desa/Kelurahan	2012	2013	2014	2015	2016
(1)	(2)	(3)	(4)	(5)	(6)
001. Pemecutan Kaja	374 500	11 350 700	1 281 920	602 100	307 310
002. Dauh Puri Kaja	291 650	3 189 500	2 952 245	3 337 807	8 425 190
003. Dangin Puri Kauh	66 500	380 887	120 635	1 771 906	1 753 688
004. Dangin Puri Kaja	412 525	720 569	512 427	809 210	725 530
005. Dangin Puri Kangin	171 200	304 900	449 900	867 900	702 800
006. Tonja	224 500	1 036 000	3 448 001	2 353 357	828 740
007. Peguyangan	336 000	1 335 900	1 093 725	520 000	2 404 100
008. Ubung	499 260	1 457 640	1 082 280	847 460	2 672 428
009. Ubung Kaja	815 500	2 042 000	577 200	491 800	746 172
010. Peguyangan Kaja	366 445	1 789 020	857 400	3 127 000	1 700 830
011. Peguyangan Kangin	1 969 530	6 234 950	3 023 260	4 682 580	6 667 520
Denpasar Utara 2016	5 527 610	29 842 066	15 398 993	19 411 120	26 934 308
2015	26 227 507	5 527 610	29 842 066	15 398 993	15 398 993
2014	22 204 414	26 227 507	5 527 610	29 842 066	15 398 993
2013	22 059 066	22 204 414	26 227 507	5 527 610	29 842 066
2012	22 059 066	22 204 414	26 227 507	5 527 610	29 842 066

Sumber : Desa/Kelurahan

Perbandingan Luas Wilayah



Tabel 10.1 Luas Wilayah Menurut Kecamatan di Kota Denpasar, 2016

Kecamatan <i>Subdistrict</i>	Luas (km ²) <i>Total Area (square.km)</i>	Persentase <i>Percentage</i>
(1)	(2)	(3)
1 Denpasar Selatan	49,99	39,12
2 Denpasar Timur	22,31	17,46
3 Denpasar Barat	24,06	18,83
4 Denpasar Utara	31,42	24,59
Denpasar	127,78	100,00

Sumb BPS Kota Denpasar

Sourc *Statistics Of Denpasar Municipality*

PERBANDINGAN ANTAR KECAMATAN

Tabel 10.2 Luas Wilayah Kota Denpasar Menurut Penggunaan Tanah Per Kecamatan (hektar), 2016

Penggunaan Lahan	Denpasar Selatan	Denpasar Timur	Denpasar Barat	Denpasar Utara	Kota Denpasar
(1)	(2)	(3)	(4)	(5)	(6)
1. Lahan Pertanian	1 079.00	859.00	245.00	771.00	2 954.00
1.1 Lahan sawah	816.00	695.00	245.00	688.00	2 444.00
a. Irigasi / Irrigation	816.00	695.00	245.00	688.00	2 444.00
b. Tadah Hujan / un-irrigated land	0.00	0.00	0.00	0.00	0.00
c. Rawa pasang surut / tidal marsh	0.00	0.00	0.00	0.00	0.00
d. Rawa lebak / lowland swamp	0.00	0.00	0.00	0.00	0.00

Sumber : Badan Pusat Statistik Kota Denpasar
 Source : Statistics of Denpasar Municipality

Tabel 10.2 Lanjutan

Penggunaan Lahan		Denpasar Selatan	Denpasar Timur	Denpasar Barat	Denpasar Utara	Kota Denpasar
(1)		(2)	(3)	(4)	(5)	(6)
1,2	Lahan Pertanian Bukan Sawah	263,00	164,00	0,00	83,00	510,00
	a. Tegalan	183,00	133,00	0,00	74,00	390,00
	b. Ladang	0,00	0,00	0,00	0,00	0,00
	c. Perkebunan	21,00	14,00	0,00	0,00	35,00
	d. Hutan Rakyat	53,00	15,00	0,00	7,00	75,00
	e. Padang Rumput	0,00	0,00	0,00	0,00	0,00
	f. Sementara tidak diusahakan	0,00	0,00	0,00	0,00	0,00
	g. Lainnya	6,00	2,00	0,00	2,00	10,00
	2 Lahan Bukan Pertanian (Jalan, Pemukiman, Perkantoran, Sungai, dll)	3 920,00	1 372,00	2 161,00	2 371,00	9 824,00
	Jumlah/ Total	4 999,00	2 231,00	2 406,00	3 142,00	12 778,00

Sumber : Badan Pusat Statistik Kota Denpasar

Source : Statistics of Denpasar Municipality

Tabel 10.3 Jumlah Desa/Kelurahan Menurut Kecamatan di Kota Denpasar, 2016

Kecamatan <i>Subdistrict</i>	Desa/ <i>Village</i>	Kelurahan/ <i>Village</i>
(1)	(2)	(3)
1 Denpasar Selatan	4	6
2 Denpasar Timur	7	4
3 Denpasar Barat	8	3
4 Denpasar Utara	8	3
Denpasar	27	16

Sumber : Badan Pemberdayaan Masyarakat dan Pemerintahan Desa Dan Dinas Kebudayaan Kota Denpasar

Source : *Village Community Development Office of Denpasar Municipality*

Tabel 10.4 Jumlah Desa dan Banjar Menurut Jenisnya Per Kecamatan di Kota Denpasar, 2016

Kecamatan Subdistrict	Letak Ibukota Kecamatan <i>Location of Subdistrict Capital</i>	Desa			Banjar <i>Sub Village</i>	
		Dinas	Kelurahan	Adat	Dinas	Adat
(1)	(2)	(3)	(4)	(5)	(6)	(7)
010 Denpasar Selatan	Kelurahan Sesetan	4	6	11	105	92
020 Denpasar Timur	Kelurahan Kesiman	7	4	12	87	89
030 Denpasar Barat	Kelurahan Padangsambian	8	3	2	112	119
031 Denpasar Utara	Desa Dauh Puri Kaja	8	3	10	102	59
Jumlah / Total	2016	27	16	35	406	359
	2015	27	16	35	406	361
	2014	27	16	35	406	360
	2013	27	16	35	406	360
	2012	27	16	35	406	360

Sumber : Badan Pemberdayaan Masyarakat dan Pemerintahan Desa
Dan Dinas Kebudayaan Kota Denpasar

Source : Village Community Development Office of Denpasar Municipality

Tabel 10.5 Jumlah Penduduk dan Rasio Jenis Kelamin Menurut Kecamatan di Kota Denpasar, 2016

Kecamatan Subdistrict	Jenis Kelamin (ribu) Sex (thousand)			Rasio Jenis Kelamin Sex Ratio
	Laki-Laki Male	Perempuan Female	Jumlah Total	
(1)	(2)	(3)	(4)	(5)
1 Denpasar Selatan	146 220,00	139 840,00	286 060,00	1,05
2 Denpasar Timur	78 040,00	75 440,00	153 480,00	1,03
3 Denpasar Barat	132 760,00	127 030,00	259 790,00	1,05
4 Denpasar Utara	101 280,00	96 690,00	197 970,00	1,05
Denpasar	458 300,00	439 000,00	897 300,00	1,04

Sumber: Proyeksi Penduduk Indonesia 2010–2035
 Source: *Indonesia Population Projection 2010–2035*

Tabel 10.6 Distribusi dan Kepadatan Penduduk Menurut Kecamatan di Kota Denpasar, 2016

Kecamatan <i>Subdistrict</i>	Persentase Penduduk <i>Percentage of Total Population</i>	Kepadatan Penduduk per km ² <i>Population Density per sq.km</i>
(1)	(2)	(3)
1 Denpasar Selatan	31,88	5 722
2 Denpasar Timur	17,10	6 879
3 Denpasar Barat	28,95	10 798
4 Denpasar Utara	22,06	6 301
Denpasar	100,00	29 700

Sumber: Proyeksi Penduduk Indonesia 2010–2035
 Source: *Indonesia Population Projection 2010–2035*

PERBANDINGAN ANTAR KECAMATAN

Tabel 10.7 Jumlah Fasilitas Kesehatan Menurut Kecamatan di Kota Denpasar, 2016

Kecamatan Subdistrict	Rumah Sakit Hospital	Rumah Bersalin Maternity Hospital	Puskesmas Public Health Center	Posyandu Maternal & Child Health Center	Klinik/Balai Kesehatan Clinic/Health Center	Polindes Village Maternity
(1)	(2)	(3)	(4)	(5)	(6)	(7)
1 Denpasar Selatan	5	15	4	63	...	0
2 Denpasar Timur	9	12	2	58	...	0
3 Denpasar Barat	25	29	2	69	...	0
4 Denpasar Utara	4	16	3	58	...	0
Denpasar	43	72	11	248	...	0

Sumber: Dinas Kesehatan Kota Denpasar
 Source: Health Service Of Denpasar Municipality

Tabel 10.8 Jumlah Pasangan Usia Subur dan Peserta KB Aktif Menurut Kecamatan di Kota Denpasar, 2016

Kecamatan <i>Subdistrict</i>	Jumlah PUS <i>Eligible Couples</i>	Peserta KB Aktif <i>Family Planning Participants</i>			
		IUD	MOW	MOP	Kondom <i>Condom</i>
(1)	(2)	(3)	(4)	(5)	(6)
1 Denpasar Selatan	20.304	5.715	809	15	476
2 Denpasar Timur	15.521	4.831	602	14	713
3 Denpasar Barat	21.716	6.682	1.673	19	750
4 Denpasar Utara	20.135	6.140	1.308	36	1.004
Denpasar	77.676	23.368	4.392	84	2.943

Sumber: Dinas Pemberdayaan Perempuan Dan Perlindungan Anak, Pengendalian Penduduk Dan Keluarga Berencana Kota
 Source: *Department of Women Empowerment and Child Protection, Population Control And Family Planning of Denpasar Municipality*

Tabel 10.8 Lanjutan

Kecamatan <i>Subdistrict</i>	Peserta KB Aktif <i>Family Planning Participants</i>			
	Implan <i>Implants</i>	Suntikan <i>Injection</i>	Pil <i>Pill</i>	Jumlah <i>Total</i>
(1)	(7)	(8)	(9)	(10)
1 Denpasar Selatan	98	5.968	3.050	16.131
2 Denpasar Timur	215	3.730	1.360	11.465
3 Denpasar Barat	115	4.882	1.658	15.779
4 Denpasar Utara	165	3.814	1.591	14.058
Denpasar	593	18.394	7.659	57.433

Sumber: Dinas Pemberdayaan Perempuan Dan Perlindungan Anak,
Pengendalian Penduduk Dan Keluarga Berencana Kota Denpasar
Source: *Department of Women Empowerment and Child Protection,*
Population Control And Family Planning of Denpasar Municipality

Tabel 10.9 Luas Tanaman Perkebunan Menurut Kecamatan dan Jenis Tanaman di Kota Denpasar (hektar), 2016

Kecamatan <i>Subdistrict</i>	Karet <i>Rubber</i>	Kelapa <i>Coconut</i>	Kelapa Sawit <i>Oil Palm</i>	Kopi <i>Coffee</i>	Lada <i>Pepper</i>	Kakao <i>Cocoa</i>	Lainnya <i>Others</i>
(1)	(2)	(3)	(4)	(5)	(6)	(7)	(8)
1 Denpasar Selatan	0,00	68,00	0,00	0,00	0,00	0,00	0,00
2 Denpasar Timur	0,00	53,00	0,00	0,00	0,00	0,00	0,00
3 Denpasar Barat	0,00	11,00	0,00	0,00	0,00	0,00	0,00
4 Denpasar Utara	0,00	28,00	0,00	0,00	0,00	0,00	0,00
Denpasar	0,00	160,00	0,00	0,00	0,00	0,00	0,00

Sumber: Dinas Perkebunan Provinsi Bali

Source: *Estate Plantation Service Of Bali Province*

PERBANDINGAN ANTAR KECAMATAN

Tabel 10.10 Produksi Tanaman Perkebunan Menurut Kecamatan dan Jenis Tanaman di Kota Denpasar (ton), 2016

Kecamatan Subdistrict	Karet Rubber	Kelapa Coconut	Kelapa Sawit Oil Palm	Kopi Coffee	Lada Pepper	Kakao Cocoa	Lainnya Others
(1)	(2)	(3)	(4)	(5)	(6)	(7)	(8)
1 Denpasar Selatan	0,00	25,35	0,00	0,00	0,00	0,00	0,00
2 Denpasar Timur	0,00	19,42	0,00	0,00	0,00	0,00	0,00
3 Denpasar Barat	0,00	6,25	0,00	0,00	0,00	0,00	0,00
4 Denpasar Utara	0,00	10,33	0,00	0,00	0,00	0,00	0,00
Denpasar	0,00	61,35	0,00	0,00	0,00	0,00	0,00

Sumber: Dinas Perkebunan Provinsi Bali
 Source: Estate Plantation Service Of Bali Province

DATA


MENCERDASKAN BANGSA

Enlighten The Nation

**BADAN PUSAT STATISTIK
KOTA DENPASAR**

Jl. Mulawarman No. 11 Denpasar (80111)
Telp. (0361) 418770, Fax. (0361)-434326
e-mail : bps5171@bps.go.id
homepage : <http://denpasarkota.bps.go.id>

ISSN 2477-7501



9 772477 750009

