

No. Katalog :

No. Publikasi :

M E R A U K E
DALAM ANGKA
Merauke in Figures

2007

KERJA SAMA
BAPPEDA KABUPATEN MERAUKE
DENGAN
BADAN PUSAT STATISTIK KABUPATEN MERAUKE

No. Katalog :
No. Publikasi :

MERAUKE DALAM ANGKA
Merauke in Figures
2007

<http://meraukekab.bps.go.id>

KERJASAMA
BAPPEDA KABUPATEN MERAUKE
DENGAN
BADAN PUSAT STATISTIK KABUPATEN MERAUKE





BUPATI KABUPATEN MERAUKE

SAMBUTAN

Publikasi Merauke Dalam Angka Tahun 2007 merupakan kelanjutan dari publikasi serupa pada tahun sebelumnya. Publikasi Merauke Dalam Angka 2007 memuat data/informasi tahun 2007 yang sangat penting dalam rangka penyelenggaraan tugas-tugas pemerintahan dan pembangunan di daerah. Oleh karena itu, dengan adanya publikasi ini, kiranya semua dinas/instansi dapat memanfaatkannya sebagai sumber data dalam perencanaan secara sistematik, menyeluruh, dan terpadu.

Saya menyampaikan terimakasih dan sangat menghargai usaha Badan Pusat Statistik Kabupaten Merauke dan Badan Perencanaan Pembangunan Daerah Kabupaten Merauke yang telah bersusah payah menghimpun data dan menyajikannya dalam bentuk Publikasi. Kepada semua pihak, saya mengharapkan koreksi dan penyempurnaan atas setiap penerbitan Publikasi Merauke Dalam Angka ini, sehingga data/informasi di daerah selalu akurat, terkini, dan komprehensif sebagai dasar perencanaan pembangunan.

Akhirnya saya berharap publikasi ini dapat dimanfaatkan oleh semua pihak, baik pemerintah, swasta maupun masyarakat secara umum.

Merauke, Juni 2008

BUPATI KABUPATEN MERAUKE

Drs. JOHANES GLUBA GEBZE



BUPATI KABUPATEN MERAUKE

FOREWORD

It is with great pleasure we present this book to you as a guide to our general progress thought 2007. It a follow up of content statistical studies we have produced in previous years. It is designed as a manual of information to assist government department instruct their employees to facilitate their required duties in current similar surveys in the area through 2007 and into the future. Therefore we trust that the information gathered will assist in this very useful continuing way.

I would like to take this opportunity, as Regent of the State of Merauke to thank the “Central Board of Statistic and Regional Development Planning Board” for their efforts in producing this material we now published in book form.

And in concluding I would like to say that this book is a factual account of statistical information and should be most helpful to all government departments, as well private industry and the general community.

I welcome any suggestion from readers of this book for future publications.

Merauke, June 2008

THE REGENT OF MERAUKE REGENCY

Drs. JOHANES GLUBA GEBZE

KATA PENGANTAR

Merauke Dalam Angka 2007 merupakan salah satu indikator pembangunan yang telah dilaksanakan di daerah ini, sehingga bermanfaat bagi birokrat, peneliti, pembuat kebijakan, bahkan pihak swasta dalam rangka perencanaan.

Publikasi ini menyajikan data primer yang dikumpulkan oleh Badan Pusat Statistik (BPS) Kabupaten Merauke dan data sekunder dari instansi pemerintah dan instansi swasta di Kabupaten Merauke. Dengan demikian dapat diketahui pencapaian keberhasilan pembangunan yang telah dilaksanakan oleh pemerintah dan masyarakat.

Disamping menyajikan tabel dan grafik, publikasi ini juga menganalisis secara umum data yang tersedia sebagai penjelasan terhadap pencapaian keberhasilan pembangunan di daerah. Analisis belum dapat dilakukan secara komprehensif karena terbatasnya data, selain itu belum tepatnya waktu penyampaian sehingga data menjadi tidak *up to date*.

Publikasi ini akan lebih sempurna jika setiap institusi turut berpartisipasi aktif sehingga setiap indikator pembangunan dapat disajikan tepat waktu. Akhirnya atas bantuan semua pihak yang telah berpartisipasi tanpa mengenal lelah untuk menerbitkan publikasi ini disampaikan terimakasih.

Merauke, Juni 2008

KEPALA BADAN PUSAT STATISTIK
KABUPATEN MERAUKE

SUNTONO, SE
NIP. 3400014129

P R E F A C E

Merauke in figures for year 2007 is a development indicators performed by this region so that it will be very useful for the bureaucratee, researchers, decision makers, and even among privates in term of planning purpose.

This publication presents primary data that collected cy BPS-Statistics Merauke Regency and secondary data from government and private institution in Merauke. So we'll know the gain of the development that government and society has collaborated in.

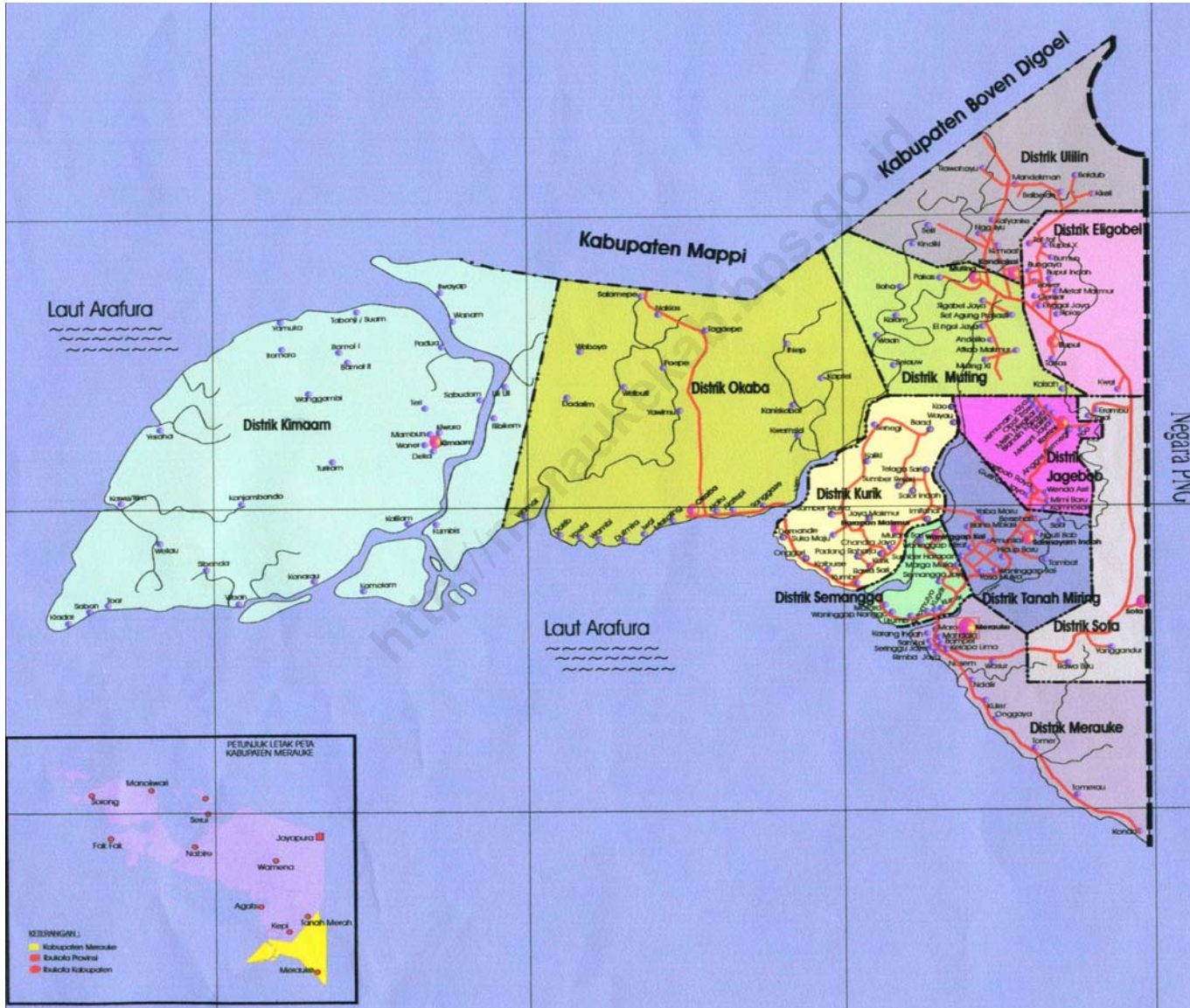
Beside providing tables, graps, and charts, it also generally analyses the available of data presented as a description of achievment of development in this region. Because of the limitation of data provided in each institution there are still also several limitation in presentating information mainly in data up-to-date.

It would be more harmonize if very institution has actively participated in this work so that the meaningful development who has been giving a hand tirelessly through the time in their participation to publish it.

Merauke, June 2008

*BPS-STATISTICS OF MERAUKE REGENCY
H e a d,*

S U N T O N O, SE
NIP. 3400014129



Daftar Isi/*Contents*

	<i>Halaman/Page</i>
Kata Sambutan/ <i>Foreword</i>	v
Kata Pengantar/ <i>Preface</i>	vii
Peta Merauke/ <i>Map of Merauke</i>	ix
Daftar Isi/ <i>Contens</i>	xi
Daftar Tabel/ <i>Table List</i>	xi

Daftar Tabel/*Table List*

BAB I GEOGRAFIS/*Geography*

Tabel/*Table*

1.1.1	Letak Geografis dan Batas Wilayah Kabupaten Merauke/ <i>Geographical Location and the Border Area of Merauke Regency</i>	7
1.1.2	Jarak Tempuh Beberapa Daerah/ <i>Distance Between Areas</i>	8
1.1.3	Jarak Tempuh dari Ibukota Kabupaten ke Ibukota Distrik di Kabupaten Merauke/ <i>Distance Between from Regency Capital to District Capital in Merauke Regency</i>	9
1.1.4	Nama, Panjang, Lebar, dan Kecepatan Arus Sungai menurut Nama Sungai / <i>Name, Lenght, Wide, and Current Velocity of Rivers by Name of Rivers</i>	10
1.1.5	Ketinggian Beberapa Kota dari Permukaan Laut Dirinci menurut Distrik/ <i>Altitude of Some Towns by District</i>	11
1.1.6	Luas Wilayah Kabupaten Merauke menurut Distrik/ <i>Area of Merauke Regency by District</i>	12
1.1.7	Luas Wilayah Menurut Kelas Ketinggian dari Permukaan Laut Dirinci Menurut Distrik/ <i>Areas of Altitude Class from the Sea by Distrik</i>	13
1.2.1	Rata-rata Suhu Udara, Kelembaban Udara, Penyinaran Matahari, dan Tekanan Udara di Merauke/ <i>Average of Temperatures, Relative Humidity Sun Shine Atmospheric and Presure in Merauke</i>	14
1.2.2	Banyaknya Curah Hujan dan Hari Hujan di Merauke/ <i>Number of Rain Fall and Rain Days in Merauke</i>	15
1.2.3	Suhu Udara Maksimum dan Minimum/ <i>Maximum and Minimum Temperatures</i>	16

BAB II
PEMERINTAHAN/*Government*

2.1.1	Nama Ibukota Distrik dan Jumlah Kampung/Kelurahan di Kabupaten Merauke/ <i>Names of Capital District and Number of Villages/Wards in Merauke Regency</i>	23
2.1.2	Jumlah Kampung, Kelurahan, dan UPT di Kabupaten Merauke/ <i>Number of Villages, Wards, and UPT in Merauke Regency</i>	24
2.1.3	Nama Distrik, Ibu Kota Distrik dan Nama Kelurahan/ <i>Kampung di Kabupaten Merauke/Names of District, Capital District and Names of Villages/Wards in Merauke Regency</i>	25
2.1.4	Banyaknya Kampung/Kelurahan dan Program Pengembangan Kecamatan (PPK)/ <i>Number of Villages/Wards and District Development Programs</i>	32
2.1.5	Jumlah Fraksi pada DPRD Tingkat II Merauke Dirinci Menurut Partai Politik/ <i>Number of Fraction in Regional Parliament by Soccio-Politic Organization</i>	33
2.1.6	Jumlah Keanggotaan DPRD Tingkat II Merauke Dirinci menurut Fraksi dan Pendidikan/ <i>Number of Regional Parliament by Fraction and Education</i>	34
2.1.7	Kegiatan-kegiatan DPRD Tingkat II Kabupaten Merauke/ <i>Activities Parliament of Merauke Regency</i>	35
2.1.8	Jumlah Keputusan DPRD Tingkat II Merauke menurut Jenis Keputusan/ <i>Number of Regency Parliament Decree by Type</i>	36
2.2.1	Jumlah Permohonan yang Masuk dan Surat Keputusan (SK) Hak Atas Tanah di Badan Pertanahan Nasional Kabupaten Merauke Dirinci menurut Distrik/ <i>Number of Request and Land Proprietorship Decision Certificate at National Land Board of Merauke Regency</i>	37
2.2.2	Banyaknya Sertifikat Hak Atas Tanah Yang Dikeluarkan Badan Pertanahan Nasional Kabupaten Merauke Dirinci menurut Distrik/ <i>Number of Land Proprietorship Decision Certificate at National Land Board of Merauke Regency</i>	38
2.2.3	Pengurusan Hak-Hak Atas Tanah yang Diselesaikan menurut Proyek dan Dirinci menurut Distrik/ <i>Processing of Land Right Completed by Project and District</i>	39
2.3.1	Jumlah Suara Sah yang Diperoleh Partai Politik Peserta Pemilu Legislatif Tahun 2004 untuk Anggota DPR Pusat, DPR Tk. I, dan DPR Tk. II Menurut Organisasi Kekuatan Sosial Politik/ <i>Number of Legal Vote from 2004 General Election for Central Parliament, Provincial Parliament, and Regency Parliament by Soccio-Politic Organization</i>	40
2.3.2	Persentase Suara Sah yang Diperoleh Partai Politik Peserta Pemilu Legislatif Tahun 2004 untuk Anggota DPR Pusat, DPR Tk. I, dan DPR Tk. II Menurut Organisasi Kekuatan Sosial Politik/ <i>Percentage of Legal Vote from 2004 General Election for Central Parliament, Provincial Parliament, and Regency Parliament by Soccio-Politic Organization</i>	41

2.3.3	Jumlah Suara Sah yang Diperoleh Partai Politik Peserta Pemilu Legislatif Tahun 2004 untuk Anggota DPR Tk. II Merauke Menurut Organisasi Kekuatan Sosial Politik dan Daerah Pemilihan/ <i>Number of Legal Vote from 2004 General Election for Merauke Regency Parliament by Soccio-Politic Organization and Election Areas</i>	42
2.3.4	Banyaknya Pemilih dan Perolehan Suara dari Partai Politik Peserta Pemilu Legislatif Tahun 2004 untuk Anggota DPR Pusat, DPR Tk. I, dan DPR Tk. II Menurut Daerah Pemilihan/ <i>Number of Voters and Legals Vote from Soccio-Politic Organization in 2004 General Election for Central Parliament Provincial Parliament, and Regency Parliament by Election Areas</i>	43
2.3.5	Jumlah Keanggotaan DPRD Kabupaten Merauke dan Persentase Hasil Pemilu Legislatif Tahun 2004/ <i>Total Members of Merauke Regency and Percentage Paliement by General Election Result</i>	44

BAB III

PENDUDUK DAN KETENAGAKERJAAN/*Population and Employment*

3.1.1	Banyaknya Kepala Keluarga dan Penduduk Kabupaten Merauke Hasil PILKADA menurut Jenis Kelamin dan Distrik/ <i>Number of Family and Population in Merauke Regency of PILKADA Result by sex and District</i>	51
3.1.2	Distribusi dan Kepadatan Penduduk di Kabupaten Merauke per Distrik/ <i>Distribution and Density Population of Merauke Regency By District</i>	52
3.1.3	Penduduk per Kepala Keluarga di Kabupaten Merauke menurut Distrik/ <i>Number of Population by Family of Merauke Regency by District</i>	53
3.1.4	Penduduk Kabupaten Merauke Dirinci Menurut Jenis Kelamin dan Sek Rasio per Distrik/ <i>Population of Merauke Regency by Sex Ratio by District</i>	54
3.1.5	Banyaknya Rumahtangga dan Penduduk menurut Jenis Kelamin dan Distrik/ <i>Number of Household and Population by sex and District</i>	55
3.1.6	Penduduk Kabupaten Merauke menurut Kelompok Umur dan Jenis Kelamin/ <i>Population of Merauke Population by Age Group and Sex</i>	56
3.1.7	Distribusi dan Kepadatan Penduduk di Kabupaten Merauke per Distrik/ <i>Distribution and Density Population of Merauke Regency By District</i>	57
3.1.8	Jumlah Kampung, Rumahtangga, Penduduk dan Penduduk per Rumahtangga/ <i>Villages, Household, Population and Population of Household</i>	58

3.1.9	Penduduk Kabupaten Merauke menurut Jenis Kelamin dan Sek Rasio per Distrik/ <i>Population of Merauke by Sex and Sex Ratio by District</i>	59
3.2.1	Jumlah Peserta Latihan menurut Jenis Kelamin dan Kejuruan di Kabupaten Merauke/ <i>Number of Trainee by Sex and Vocation in Merauke Regency</i>	60
3.2.2	Banyaknya Pencari Kerja menurut Tingkat Pendidikan dan Jenis Kelamin di Kabupaten Merauke/ <i>Number of Job Seeker by Educational Level and Sex in Merauke Regency</i>	61
3.2.3	Banyaknya Pencari Kerja, Penempatan dan Penghapusan menurut jenis Kelamin <i>Number of Job Seeker, their Placed, and Eliminates by Sex</i>	63
3.2.4	Banyaknya Lowongan Kerja menurut Lapangan Usaha di Kabupaten Merauke/ <i>Number of Unfield Vocancies by Economic Sectors</i>	64
3.2.5	Banyaknya Tenaga Kerja Asing yang Bekerja di Kabupaten Merauke Dirinci Menurut Perusahaan / <i>Number of Foreign Workersin Merauke Regency by Company</i>	65
3.3.1	Banyaknya Pegawai Negeri Sipil Otonom di Kabupaten Merauke menurut Jenis Kelamin/ <i>Number of Otonom Civil Servant in Merauke Regency by Sex</i>	66
3.3.2	Banyaknya Pegawai Negeri Sipil Otonom di Kabupaten Merauke menurut Agama/ <i>Number of Otonom Civil Servant in Merauke Regency by Religion</i>	70
3.3.3	Banyaknya Pegawai Negeri Sipil Otonom di Kabupaten Merauke menurut Pendidikan Yang Ditamatkan/ <i>Number of Otonom Civil Servant in Merauke Regency by Educational Level</i>	74
3.3.4	Banyaknya Pegawai Negeri Sipil Otonom di Kabupaten Merauke menurut Golongan/ <i>Number of Otonom Civil Servant in Merauke Regency by Rank</i>	78
3.3.5	Banyaknya Pegawai Negeri Sipil Pusat (Vertikal) di Kabupaten Merauke menurut Golongan/ <i>Number of Central Civil Servant in Merauke Regency by Rank</i>	82
3.4.1	Realisasi Pembangunan Perumahan dan Permukiman Masyarakat/ <i>Realization of Development Lodging and Resettlement in Merauke Regency</i>	84

BAB IV **SOSIAL/Social Affairs**

4.1.1	Banyaknya Sekolah, Guru dan Murid Taman Kanak-Kanak Negeri Serta Rasio Murid Menurut Distrik/ <i>Number of State Play Group, Teacher, Pupil and Pupil Ratio by District</i>	91
4.1.2	Banyaknya Sekolah, Guru dan Murid Taman Kanak-Kanak Swasta Serta Rasio Murid Menurut Distrik/ <i>Number of Private Play Group, Teacher, Pupil and Pupil Ratio by District</i> ..	92

4.1.3	Banyaknya Sekolah, Guru dan Murid Sekolah Dasar Negeri Serta Rasio Murid menurut Distrik/ <i>Number of State Primary School, Teacher, Pupil and Pupil Ratio by District</i>	93
4.1.4	Banyaknya Sekolah, Guru dan Murid Sekolah Dasar Swasta Serta Rasio Murid menurut Distrik/ <i>Number of Private Primary School, Teacher, Pupil and Pupil Ratio by District</i>	94
4.1.5	Banyaknya Sekolah Lanjutan Tingkat Pertama Negeri, Guru, Murid dan Rasio Murid menurut Distrik/ <i>Number of State General Junior High School, Teacher, Pupil and Pupil Ratio by District</i>	95
4.1.6	Banyaknya Sekolah Lanjutan Tingkat Pertama Swasta, Guru, Murid dan Rasio Murid menurut Distrik/ <i>Number of Private General Junior High School, Teacher, Pupil and Pupil Ratio by District</i>	96
4.1.7	Banyaknya Sekolah Menengah Umum Negeri, Guru, Murid dan Rasio Murid menurut Distrik/ <i>Number of State General Senior High School, Teacher, Pupil and Pupil Ratio by District</i>	97
4.1.8	Banyaknya Sekolah Menengah Umum Swasta, Guru, Murid dan Rasio Murid menurut Distrik/ <i>Number of State General Senior High School., Teacher, Pupil and Pupil Ratio by District</i>	98
4.1.9	Banyaknya S M K Negeri, Guru, Murid dan Rasio Murid menurut Distrik/ <i>Number of State Vocational Senior High School, Teacher, Pupil and Pupil Ratio by District</i>	99
4.1.10	Banyaknya S M K Swasta, Guru, Murid dan Rasio Murid menurut Distrik/ <i>Number of Private Vocational Senior High School, Teacher, Pupil and Pupil Ratio by District</i>	100
4.1.11	Banyaknya Tenaga Edukatif pada Perguruan Tinggi Swasta Dirinci menurut Perguruan Tinggi/ <i>Number of Lectures ad Private University by Name of University</i>	101
4.1.12	Banyaknya Perguruan Tinggi Swasta dan Mahasiswa Dirinci menurut Perguruan Tinggi/ <i>Number of Private University and Students by Name of University</i>	102
4.1.13	Banyaknya Perguruan Tinggi Swasta dan Jumlah Lulusan Dirinci menurut Perguruan Tinggi/ <i>Number of Private University and Students Who Passed Their Exams by Name of University</i>	103
4.2.1	Banyaknya Rumah Sakit dan Kapasitas Tempat Tidur Dirinci menurut Distrik/ <i>Number of Hospitals and Beds Capacity by District</i>	104
4.2.2	Banyaknya Puskesmas, Puskesmas Pembantu dan Balai Pengobatan menurut Distrik/ <i>Number of Public Health Centres, Public Sub Centres and Clinic Public by District</i>	105
4.2.3	Banyaknya Puskesmas Keliling, Pos Yandu dan Klinik KB/ <i>Number of Public Health Surrounding, Integreted Health Service and Family Planning Clinic</i>	106

4.2.4	Banyaknya Tenaga Kesehatan Dirinci menurut Keahlian Dilingkungan Dinas kesehatan Kabupaten Merauke/ <i>Number of Helath Personal Medical by Specialis In Health Service of Merauke Regency</i>	107
4.2.5	Jumlah Penderita yang Dilaporkan Pada Dinas Kesehatan menurut Jenis Penyakit/ <i>Number of Sufferer Reported Public Health Service by Kind of Deseases</i>	109
4.2.6	Pola Penyakit Penderita Rawat Jalan Dirinci menurut Golongan Umur di Puskesmas/ <i>Pattern of Deseases by Age at Public Health Centre</i>	111
4.2.7	Pola Penyakit Penderita Rawat Jalan Dirinci menurut Golongan Umur di RSUD Merauke/ <i>Patern of Deseases Sufferer by Age at Regional Hospital Merauke</i>	114
4.2.8	Data Pesakitan Berdasarkan LB 1 Puskesmas/ <i>Deseases Data by LB 1 at Public Health</i>	115
4.2.9	Perkembangan Penderita dan Kasus HIV/AIDS dan Penderita yang Meninggal/ <i>Number of Sufferer and Cases of HIV/AIDS is Dead</i>	117
4.2.10	Penderita HIV/AIDS Dirinci Menurut Jenis Pekerjaan/ <i>Sufferer HIV/AIDS by Industrial Origin</i>	118
4.2.11	Penderita HIV/AIDS Dirinci Menurut Kelompok Umur/ <i>Sufferer HIV/AIDS by Age Group</i>	119
4.2.12	Penderita HIV/AIDS Dirinci Menurut Suku Bangsa/ <i>Sufferer HIV/AIDS by Etnic</i>	120
4.3.1	Jumlah Klinik Keluarga Berencana menurut Institusi/ <i>Number of Family Planing Clinics by Institutions</i>	121
4.3.2	Banyaknya Akseptor Aktif menurut Distrik dan Alat Kontrasepsi yang Dipakai/ <i>Number of Active Acceptors by District and Contraceptive Used</i>	122
4.3.3	Banyaknya Akseptor Baru menurut Distrik dan Alat Kontrasepsi yang Dipakai/ <i>Number of New Acceptors by District and Contraceptive Used</i>	123
4.3.4.	Target dan Realisasi Akseptor Keluarga Berencana di Kabupaten Merauke / <i>Schame and Realization Family Planning Acceptors in Merauke Regency</i>	124
4.3.5	Jumlah Akseptor Baru dan Sarana Pelayanan menurut Distrik/ <i>New Participants of Family Planning Against Target and Medical Services by District</i>	125
4.3.6	Perkiraan Banyaknya Pasangan Usia Subur (PUS) dan Akseptor Aktif Kumulatif menurut Distrik/ <i>Estimate of the Eligible Couple and Cummulative Active Acceptors by District</i>	126
4.4.1	Jumlah Perkara Pidana Umum dan Khusus yang Diterima dan Diselesaikan Kejaksaan Negeri Merauke/ <i>Number of General and Special Criminal Cases which Reported and Finished by Prosecutor State of Merauke</i>	127

4.4.2	Jumlah Perkara Pidana, Perdata dan Lalu Lintas yang Masuk Dan Diputuskan Pengadilan Negeri Merauke/ <i>Number of Criminal Law, which Reported and Finished by Government Civil Court of Merauke</i>	128
4.4.3	Banyaknya Narapidana dan Tahanan Titipan di Lembaga Pemasyarakatan Merauke Dirinci Menurut Jenis Kelamin dan Bulan/ <i>Number of Prisoner and Accused Prison by Sex and Month.</i>	129
4.4.4	Tambahan Narapidana dari Putusan Pengadilan Dirinci menurut Bulan/ <i>Number of Prisoner from Decision Court by Month</i>	130
4.4.5	Isi Lembaga Pemasyarakatan menurut Jenis Kejahatan/ <i>Contents of Prison by Kind of Wickness and Status of Restraint</i>	131
4.5.1	Banyaknya Penderita Cacat dan Jenisnya menurut Distrik/ <i>Number of Invalid People and Type by District</i>	132
4.5.2	Banyaknya Pekerja Sosial Masyarakat (PSM) Dirinci Menurut Jenis Kelamin di Merauke/ <i>Number of Public Worker by Sex in Merauke</i>	133
4.5.3	Banyaknya Pekerja Sosial Masyarakat (PSM) Dirinci Menurut Jenis Pendidikan di Merauke/ <i>Number of Public Worker by Education in Merauke</i>	134
4.5.4	Banyaknya Panti Asuhan, Kapasitas Anak Asuh menurut Distrik/ <i>Number of Orphages, Capacity and Children in Care by District</i>	135
4.5.5	Banyaknya Penyandang Masalah Sosial menurut Jenisnya dan Distrik/ <i>Number of Social Affair by Kind and District</i>	136
4.5.6	Keluarga Penyandang Masalah Kesejahteraan Sosial menurut Distrik/ <i>Social Welfare Problem by District</i>	138
4.5.7	Banyaknya Karang Taruna menurut Tingkat Perkembangan dan Distrik/ <i>Number of Youth Association by Growth and District</i>	139
4.6.1	Banyaknya Pemeluk Agama menurut Golongan Agama di Kabupaten Merauke/ <i>Number of Population by Religion in Merauke Regency</i>	140
4.6.2	Banyaknya Tempat Peribadatan menurut Distrik/ <i>Number of Religion Worship Facilities by District</i>	141
4.6.3	Banyaknya Rohaniwan menurut Distrik/ <i>Number of Spiritual Leader by District</i>	142
4.6.4	Banyaknya Jemaah Haji yang Berangkat ke Tanah Suci dari Kabupaten Merauke/ <i>Number of Moslem Pilgrams Departing to Mecca from Merauke Regency</i>	143
4.6.5	Banyaknya Nikah Rujuk menurut Bulan/ <i>Number of Marriages by Month</i>	144

4.6.6	Perkara yang Masuk dan Diputuskan Oleh Pengadilan Agama/ <i>Reported Cases and Settlet by Religious Court</i>	145
4.6.7	Perkara yang Masuk dan Diputuskan Oleh Pengadilan Agama Menurut Jenis Perkara/ <i>Reported Cases and Settlet by Religious Cour by Kind of Casses</i>	146
4.7.1	Nama, Alamat, dan Klasifikasi Usaha Jasa Akomodasi/ <i>Name, Address, and Classification of Acomodation Establishment</i>	147
4.7.2	Nama Tempat/Obyek Wisata Dirinci menurut Jenis dan Lokasi Wisata/ <i>Name of Tourism Object by Location, and Kind</i>	148
4.7.3	Nama dan Alamat Restoran/Rumah Makan Menurut Jenis Masakan/ <i>Name and Address Restouran by Kind of Foods</i>	149
4.7.4	Nama dan Alamat Usaha Panti Pijat, Klab Malam, dan Bar di Kabupaten Merauke/ <i>Names and Address of Massage Parlors, Night Club and Bars in Merauke Regency</i>	153
4.7.5	Nama dan Alamat Usaha Biro/Agen Perjalanan di Kabupaten Merauke/ <i>Names and Address of Travel Agencies in Merauke Regency</i>	154
4.7.6	Nama dan Alamat Usaha Bilyard di Kabupaten Merauke/ <i>Names and Address of Billiard Centres in Merauke Regency</i>	155
4.7.7	Nama dan Alamat Usaha Salon Kecantikan di Kabupaten Merauke / <i>Names and Address of Beauty Salon in Merauke Regency</i>	156

BAB V

PERTANIAN/*Agriculture*

5.1.1	Luas Tanam, Luas Panen, dan Produksi Padi menurut Distrik/ <i>Harvested Area, and Production of Paddy by District</i>	163
5.1.2	Luas Tanam, Luas Panen, dan Produksi Jagung menurut Distrik/ <i>Harvested Area, and Production of Corn by District</i>	164
5.1.3	Luas Tanam, Luas Panen, dan Produksi Ubi Kayu/Ketela Pohon menurut Distrik/ <i>Harvested Area, and Production of Cassava by District</i>	165
5.1.4	Luas Tanam, Luas Panen, dan Produksi Ubi Jalar menurut Distrik/ <i>Harvested Area, and Production of Potatoes by District</i>	166
5.1.5	Luas Tanam, Luas Panen, dan Produksi Kacang Tanah menurut Distrik/ <i>Harvested Area, and Production of Peanuts by District</i>	167

5.1.6	Luas Tanam, Luas Panen, dan Produksi Kacang Hijau menurut Distrik/ <i>Harvested Area, and Production of Green Pea by District</i>	168
5.1.7	Luas Tanam, Luas Panen, dan Produksi Kedelai menurut Distrik/ <i>Harvested Area, and Production of Soyabeans by District</i>	169
5.1.8	Luas Tanam, Luas Panen, dan Produksi Pisang menurut Distrik/ <i>Harvested Area, and Production of Bananas by District</i>	170
5.1.9	Luas Tanam, Luas Panen, dan Produksi Salak menurut Distrik/ <i>Harvested Area, and Production of Salacia by District</i>	171
5.1.10	Luas Tanam, Luas Panen, dan Produksi Nanas menurut Distrik/ <i>Harvested Area, and Production of Pineapple by District</i>	172
5.1.11	Luas Tanam, Luas Panen, dan Produksi Pepaya menurut Distrik/ <i>Harvested Area, and Production of Papayas by District</i>	173
5.1.12	Luas Tanam, Luas Panen, dan Produksi Jambu menurut Distrik/ <i>Harvested Area, and Production Guava of by District</i>	174
5.1.13	Luas Tanam, Luas Panen, dan Produksi Jeruk Valencia menurut Distrik/ <i>Harvested Area, and Production of Vcalensia Orange by District</i>	175
5.1.14	Luas Tanam, Luas Panen, dan Produksi Jeruk Keprok menurut Distrik/ <i>Harvested Area, and Production of Keprok Orange by District</i>	176
5.1.15	Luas Tanam, Luas Panen, dan Produksi Jeruk Siam dan Jeruk Besar Menurut Distrik/ <i>Harvested Area, and Production of Siam and Big Orange by District</i>	177
5.1.16	Luas Tanam, Luas Panen, dan Produksi Rambutan menurut Distrik/ <i>Harvested Area, and Production of Rabutansby District</i>	178
5.1.17	Luas Tanam, Luas Panen, dan Produksi Durian menurut Distrik/ <i>Harvested Area, and Production of Durians by District</i>	179
5.1.18	Luas Tanam, Luas Panen, dan Produksi Mangga menurut Distrik/ <i>Harvested Area, and Production of Manggos by District</i>	180
5.1.19	Luas Tanam, Luas Panen, dan Produksi Alpokat menurut Distrik/ <i>Harvested Area, and Production of Avocado by District</i>	181
5.1.20	Luas Tanam, Luas Panen, dan Produksi Bawang Merah menurut Distrik/ <i>Harvested Area, and Production of Shallots by District</i>	182
5.1.21	Luas Tanam, Luas Panen, dan Produksi Kol/Kubis menurut Distrik/ <i>Harvested Area, and Production of Cobbages by District</i>	183

5.1.22	Luas Tanam, Luas Panen, dan Produksi Petsai/Sawi menurut Distrik/ <i>Harvested Area, and Production of Mustard Greens by District</i>	184
5.1.23	Luas Tanam, Luas Panen, dan Produksi Cabe menurut Distrik/ <i>Harvested Area, and Production of Chili by District</i>	185
5.1.24	Luas Tanam, Luas Panen, dan Produksi Tomat menurut Distrik/ <i>Harvested Area, and Production of Tomatoes by District</i>	186
5.1.25	Luas Tanam, Luas Panen, dan Produksi Terong menurut Distrik/ <i>Harvested Area, and Production of Egg Plan by District</i>	187
5.1.26	Luas Tanam, Luas Panen, dan Produksi Kangkung menurut Distrik/ <i>Harvested Area, and Production of Frog by District</i>	188
5.1.27	Luas Tanam, Luas Panen, dan Produksi Kacang Panjang menurut Distrik/ <i>Harvested Area, and Production of Beans by District</i>	189
5.1.28	Luas Tanam, Luas Panen, dan Produksi Bayam menurut Distrik/ <i>Harvested Area, and Production of Spinach by District</i>	190
5.1.29.	Luas Tanam, Luas Panen, dan Produksi Ketimun menurut Distrik/ <i>Harvested Area, and Production of Cucumber by District</i>	191
5.2.1	Luas Area Tanaman Perkebunan Rakyat di Kabupaten Merauke menurut Jenis Tanaman / <i>Area of Smallholders Plantations in Merauke by Type of Crops</i>	192
5.2.2	Produksi Tanaman Perkebunan Rakyat di Kabupaten Merauke Menurut Jenis Tanaman / <i>Production of Smallholders Plantations in Merauke by Type of Crops</i>	194
5.2.3	Jumlah Petani Komoditi Perkebunan Rakyat di Kabupaten Merauke/ <i>Number Of Farmers Smallholder Plantations in Merauke Regency</i>	196
5.3.1	Luas Hutan Dirinci Menurut Fungsi dan Type Hutan/ <i>Area of Forestry by Function and Type of Forest</i>	198
5.3.2	Luas Taman Nasional, Suaka Marga Satwa, Suaka Alam/Taman Wisata dan Cagar Alam/ <i>National Park Area, Animal Service, Park and Reserve and Realin Pledge</i>	199
5.3.3	Volume Penjualan Dalam Negeri Beberapa Macam Produksi Hasil Hutan di Kabupaten Merauke/ <i>Domestic Sales Volume of Several Kind Wood Product in Merauke Regency</i>	200
5.3.4	Produksi Hasil Hutan Ikutan Dirinci Menurut Jenisnya/ <i>Non Wood Forestry Product by Kind..</i>	201
5.4.1	Populasi Ternak Akhir Tahun menurut Jenis dan Distrik/ <i>Livestock Population by Kind and District</i>	202

5.4.2	Jumlah Ternak yang Dipotong di RPH dan di Luar RPH Menurut Jenis Ternak di Kabupaten Merauke/ <i>Number of Livestock Slaughtered (at and outside slaughtered house) by Kind in Merauke Regency</i>	203
5.4.3	Produksi Daging Ternak menurut Jenis Ternak di Kabupaten Merauke/ <i>Production of Meat by Kind Livestock in Merauke Regency</i>	204
5.4.4	Populasi Unggas menurut Jenisnya per Distrik/ <i>Poultry Population by Kind of District</i>	205
5.4.5	Produksi Daging Unggas menurut Jenisnya per Distrik/ <i>Poultry Population by Kind of District</i>	206
5.4.6	Produksi Telur Dirinci menurut Jenisnya per Distrik/ <i>Production of Eggs, by Kind of District.</i>	207
5.5.1	Perkembangan Jumlah Armada Penangkapan Ikan di Kabupaten Merauke/ <i>Number of Fish Catching in Merauke Regency</i>	208
5.5.2	Perkembangan Tingkat Konsumsi Ikan di Kabupaten Merauke/ <i>Number of Fish Consumption in Merauke Regency</i>	209
5.5.3	Perkembangan Alat Tangkap Ikan di Kabupaten Merauke/ <i>Number of Tools for Catching Fish in Merauke Regency</i>	210
5.5.4	Perkembangan Pemasaran Ikan Hias Antar Pulau di Kabupaten Merauke/ <i>Number of Interinsulair Marketing Dorn Fish from Merauke Regency</i>	211
5.5.5	Perkembangan Pemasaran Antarpulau Komoditi Ikan Olahan dan Ikan Beku/ <i>Number of Interinsulair Marketing by Manufacture Commodity and Frozen Fish</i>	212
5.5.6	Jumlah Nelayan dan Rumah Tangga Perikanan di Kabupaten Merauke/ <i>Number of Fisherman and Fishery household in Merauke Regency</i>	213
5.5.7	Produksi Ikan untuk Konsumsi Lokal menurut Jenis dan Nilai di Kabupaten Merauke/ <i>Production for Local Comsumption by Kind and Value of Merauke Regency</i>	214
5.5.8	Perkembangan Produksi dan Nilai Produksi Perikanan di Kabupaten Merauke/ <i>Number of Production and Production Value Fishery of Merauke Regency</i>	216

BAB VI
LISTRIK DAN AIR BERSIH/*Electricity and Water Supply*

6.1.1	Banyaknya Tenaga Listrik yang Diproduksi, Dijual dan Susut di Kabupaten Merauke <i>/Number of Electricity Produced, and Sold and Decreased in Merauke Regency</i>	223
6.1.2	Banyaknya Pelanggan, KVA Terpasang and Daya Terpasang di Kabupaten Merauke/ <i>Number of Electricity Consumer, KVA Conected and Power Connected in Merauke</i>	224
6.1.3	Banyaknya Mesin, Daya Terpasang dan Beban Puncak (KWH) di Kabupaten Merauke <i>/Number of Electric Generator, Power Connected and Maximum Capacity in Merauke Regency.....</i>	225
6.1.4	Distribusi Penjualan Listrik menurut Jenis Pelanggan/ <i>Distribution of Electricity Sales by Type of Consumer</i>	226
6.2.1	Banyaknya Air Minum yang Disalurkan Perusahaan Air Minum menurut Jenis Konsumen dan Nilainya/ <i>Number of Water Supply Distributed by Water Company According to Kind of Consummer and Value</i>	227
6.2.2	Banyaknya Air Minum yang Disalurkan Perusahaan Air Minum Dirinci Per Bulan/ <i>Number of Water Supply Distributed by Water Company According by Month</i>	228
6.3.1	Produksi dan Pajak Pertambangan Dirinci Menurut Jenis Hasil/ <i>Productions and Taxe of Mining by Type of Result</i>	229

BAB VII
INDUSTRI DAN PERDAGANGAN/*Manufacturing and Trade*

7.1.1	Banyaknya Beras yang Disalurkan/Jual Dirinci per Bulan di Kabupaten Merauke/ <i>Number of Distribution/Sale of Rice by Month in Merauke Regency</i>	237
7.1.2	Realisasi Penerimaan Beras Dirinci per Bulan di Kabupaten Merauke/ <i>Actual Supply of Rice by Month in Merauke Regency</i>	238
7.2.1	Banyaknya Industri Kecil, Tenaga Kerja, Nilai Investasi dan Nilai Produksi menurut Klasifikasi Industri/ <i>Number of Small Industries, Workers, Investment and Output Value by Industrial Clasifications</i>	239
7.2.2	Banyaknya Industri Kecil Formal Menurut Cabang Industri Di Kabupaten Merauke/ <i>Number of Formal of Small Industries in Merauke Regency</i>	240
7.2.3	Banyaknya Industri Kecil Non Formal Menurut Cabang Industri Di Kabupaten Merauke <i>/Number of Non Formal of Small Industries in Merauke Regency</i>	241

7.2.4	Banyaknya Industri Menengah Menurut Cabang Industri di Kabupaten Merauke/ <i>Number of Medium Industries in Merauke Regency</i>	242
7.3.1	Banyaknya Penyaluran Bahan Bakar Minyak menurut Jenisnya dan Bulan/ <i>Number of Distribution Petroleum Fuels by Type of Fuel and Month</i>	243
7.3.2	Harga Rata-rata Bahan Bakar Minyak Menurut Jenis dan Bulan/ <i>Average Price of Petroleum Fuels by Type of Fuels and Month</i>	244
7.3.3	Banyaknya Penyaluran Bahan Bakar Minyak Menurut Jenis dan Distrik/ <i>Number of Distribution Petroleum Fuels by Type of Fuels and District</i>	245
7.4.1	Realisasi Penerimaan SIUP Dirinci Menurut Bentuk Badan Usaha dan Bulan/ <i>Realization SIUP Reception by Kind of Establishment, and Month</i>	246
7.4.2	Realisasi Penerimaan SIUP Dirinci Menurut Golongan Usaha dan Bulan/ <i>Realization of SIUP Reception by Group of Enterprisel, and Month</i>	247
7.4.3	Realisasi Penerimaan TDP Dirinci Menurut Bentuk Badan Usaha dan Golongan Pokok / <i>Realization of TDP Reception by Kind of Establishment, and Main Rank</i>	248
7.4.4	Realisasi Pembaharuan TDP Dirinci Menurut Bentuk Badan Usaha dan Golongan Pokok / <i>Realization of TDP Renewal by Kid of Establishment, and Main Rank</i>	249
7.4.5	Realisasi Pengadaan dan Penyaluran Beras Dirinci Menurut Bulan/ <i>Realization Supply and Distribution of Rice by Month</i>	250
7.4.6	Realisasi Pengadaan dan Penyaluran Semen Dirinci Menurut Bulan/ <i>Realization of Supply and Distribution Cement by Month</i>	251
7.4.7	Realisasi Pengadaan dan Penyaluran Pupuk Dirinci Menurut Bulan/ <i>Realization of Supply and Distribution of Fertilizer by Month</i>	252
7.4.8	Realisasi Pengadaan dan Penyaluran Garam Beryodium Dirinci Menurut Bulan/ <i>Realization of Supply and Distribution of Iodium Salt by Month</i>	253
7.4.9	Realisasi Pengadaan dan Penyaluran Minyak Goreng Dirinci Menurut Bulan/ <i>Realization of Supply and Distribution of Coking Oils by Month</i>	254
7.4.10	Realisasi Pengadaan dan Penyaluran Gula Pasir Dirinci Menurut Bulan/ <i>Realization of Supply and Distribution of Cane Sugar by Month</i>	255
7.4.11	Realisasi Pengadaan dan Penyaluran Tepung Terigu Dirinci Menurut Bulan/ <i>Realization of Supply and Distribution of Wheat Flour by Month</i>	256
7.4.12	Realisasi Ekspor Kabupaten Merauke Menurut Jenis Komoditi/ <i>Actual Export of Merauke Regency by Commodity</i>	257

7.4.13	Realisasi Ekspor Khusus Kayu Kabupaten Merauke/ <i>Actual Export of Wood Product in Merauke Regency</i>	258
7.4.14	Realisasi Ekspor Produk Perikanan di Kabupaten Merauke/ <i>Actual Export of Fishery Product in Merauke Regency</i>	259
7.4.15	Volume dan Nilai Ekspor Menurut Negara Tujuan/ <i>Volume and Value of Export by Country Destination</i>	260
7.4.16	Realisasi Impor Menurut importir, Nilai, dan Negara Asal/ <i>Import by Importir, and Origin Country</i>	263

BAB VIII

TRANSPORTASI DAN KOMUNIKASI/*Transportation and Communication*

8.1.1	Panjang Jalan menurut Jenis Permukaan, Kondisi Dan Kelas Jalan di Kabupaten Merauke/ <i>Length of Road by Type of Surface, Condition and Level of Road in Merauke Regency</i>	271
8.1.2	Perkembangan Panjang Jalan menurut Jenis Permukaan, Kondisi Dan Kelas Jalan di Kabupaten Merauke/ <i>Number of Length of Road by Type of Surface, Condition and Level of Road in Merauke Regency</i>	272
8.1.3	Panjang Jalan menurut Jenis Permukaan dan Tingkat Pemerintahan yang Berwenang di Kabupaten Merauke/ <i>Length of Road by Type of Surface, and Level of Government Responsible in Merauke Regency</i>	273
8.1.4	Panjang Jembatan menurut Jenis di Kabupaten Merauke/ <i>Length of Bridges by Type in Merauke Regency</i>	274
8.2.1	Banyaknya Kendaraan Bermotor menurut Jenis Kendaraan dan Status Kepemilikan/ <i>Number of Vehicles by Type and Status of Ownership</i>	275
8.2.2	Banyaknya Kecelakaan Lalu Lintas, Korban, Jumlah Kerugian, Pelanggaran dan Denda/ <i>Number of Traffic Accident, Victim Material Loss Offences and Fine</i>	277
8.2.3	Banyaknya Surat Ijin Mengemudi (SIM) yang Dikeluarkan dan yang Hilang menurut Jenis SIM/ <i>Number of Driving Lisences Given and Lost/Out Order Classified</i>	278
8.2.4	Banyaknya STNK yang Dikeluarkan Dirinci menurut Jenis/ <i>Number of STNK Issued by Kind..</i>	279

8.3.1	Banyaknya Pesawat, Penumpang dan Barang yang Berangkat dan Datang melalui Pelabuhan Udara Moppah Merauke Dirinci menurut Bulan/ <i>Number of Aircraft, Passengers and Cargo Which Departures And Arrivals by Moppah Airport of Merauke by Month</i>	282
8.3.2	Jumlah Pesawat, Bagasi dan Pos Paket yang Dibongkar dan Dimuat Melalui Pelabuhan Udara Moppah Merauke Dirinci menurut Bulan/ <i>Number of Aircraft, Baggages and Mail Loaded and Unloaded by Moppah Airports of Merauke by Month</i>	283
8.3.3	Banyaknya Pesawat yang Datang dan Berangkat Dirinci Menurut Pelabuhan Asal di Pelabuhan Udara Moppah Merauke/ <i>Number of Aircraft Which Arrive and Departures at Moppah Airport by Origin/Airport</i>	284
8.3.4	Banyaknya Penumpang yang Datang dan Berangkat Dirinci Menurut Pelabuhan Asal di Pelabuhan Udara Moppah Merauke/ <i>Number of Passengers Who Arrive and Departures from Moppah Airport to Origin/ Airport</i>	287
8.4.1	Banyaknya Kantor Pos Menurut jenis dan Distrik / <i>Number of Post office by Type and District</i>	288
8.4.2	Banyaknya Surat Pos yang Dikirim dan Diterima dari Dalam dan Luar Negeri/ <i>Number of Letters Mailed and Received from Domestic and Foreign Countries</i>	289
8.4.3	Banyaknya Pos Paket yang Dikirim dan Diterima dari Dalam dan Luar Negeri/ <i>Number of Parcel Received from Domestic and International</i>	290
8.4.4	Banyaknya Wesel Pos Dirinci Menurut Tujuan/ <i>Number of Money Order by Destination</i>	291
8.5.1	Banyaknya Kunjungan Kapal menurut Jenis Pelayaran di Pelabuhan yang Diusahakan di Kabupaten Merauke Dirinci Manurut Bulan/ <i>Number of Ship Arrival by Type of Sailing in Merauke Regency by Month</i>	292
8.5.2	Jumlah Kunjungan Kapal, Kapasitas/Tonase dan Penumpang/ <i>Number of Ships Arrival, Capacity and Passengers</i>	293
8.5.3	Jumlah Kunjungan Kapal menurut Jenis Pelayaran/ <i>Number of Ships Arrival by Type of Sailing</i>	294
8.5.4	Bongkar Muat Barang Angkutan Antarpulau dan Luar Negeri/ <i>Cargo Loading and Unloading of Interinsulair and International</i>	295
8.5.5	Bongkar Muat Barang Angkutan Luar Negeri dan Dalam Negeri/ <i>International and Domestic Cargo Loading and Unloading</i>	296
8.5.6	Banyaknya Barang Antarpulau yang Dibongkar menurut Kelompok Komoditi / <i>Number of Interinsulair Unloading Cargo by Commodity Group</i>	297
8.5.7	Banyaknya Barang Antarpulau yang Dimuat menurut Kelompok Komoditi / <i>Number of Interinsulair Loading Cargo by Commodity Group</i>	298

8.5.8	Banyaknya Barang Luar Negeri yang Dibongkar menurut Kelompok Komoditi / <i>Number of Interinsulair Unloading Cargo by Commodity Group</i>	299
8.5.9	Banyaknya Barang Luar negeri yang Dimuat menurut Kelompok Komoditi / <i>Number of Interinsulair Loading Cargo by Commodity Group</i>	300

BAB IX

KEUANGAN/*Finances*

9.1.1	Posisi Dana Simpanan Rupiah dan Valuta Asing Bank Umum di Kabupaten Merauke/ <i>Comercial Banks Outstanding Funds in Rupiah and Foreign Exchange in Merauke Regency</i>	307
9.1.2	Posisi Dana Simpanan Rupiah dan Valuta Asing Bank Umum di Kabupaten Merauke Menurut Tahun/ <i>Comercial Banks Outstanding Funds in Rupiah and Foreign Exchange in Merauke Regency by Years</i>	309
9.1.3	Posisi Kredit Menurut Jenis Valuta Asing, Bank Umum di Kabupaten Merauke Menurut Jenis Valuta, Penggunaan, dan Sektor Ekonomi/ <i>Comercial aBnks Outstanding Credits in Rupiah and Foreign Exchange in Merauke Regencyby Type of Currency, Type of Credits and Economic Sector</i>	310
9.1.4	Posisi Kredit Menurut Jenis Valuta Asing, Bank Umum di Kabupaten Merauke Menurut Jenis Valuta, Penggunaan, dan Sektor Ekonomi Berdasarkan Lokasi Proyek Menurut Tahun/ <i>Comercial Banks Outstanding Credits in Rupiah and Foreign Exchange in Merauke Regency by Type of Currency, Type of Credits and Economic Sector Base on Projects Location by Years</i>	312
9.1.5	Nama dan Alamat Kantor Bank/ <i>Name and Address of Bank</i>	313
9.2.1	Banyaknya Koperasi Unit Desa (KUD) dan Non KUD yang Berbadan Hukum Maupun Belum Berbadan Hukum di Kabupaten Merauke/ <i>Number of Cooperation VUG and Non VUG by Corporate Body in Merauke</i>	314
9.2.2	Banyaknya Koperasi Unit Desa (KUD) dan Jumlah Anggota di Kabupaten Merauke/ <i>Number of Village Unit Cooperation and Members in Merauke Regency</i>	315
9.2.3	Banyaknya Koperasi menurut Jenisnya di Kabupaten Merauke/ <i>Number of Cooperation by Type in Merauke Regency</i>	316
9.2.4	Banyaknya Koperasi Primer, Jenis, Anggota, dan Distrik di Kabupaten Merauke/ <i>Number of Primer Cooperation, type, Member, and District in Merauke Regency</i>	317

9.2.5.	Banyaknya Koperasi Sekunder, Jenis, Anggota, dan Distrik di Kabupaten Merauke/ <i>Number of Secondary Cooperation, Type, Member, and District in Merauke Regency</i>	320
9.3.1	Target dan Realisasi Penerimaan Asli Daerah Tingkat II menurut Jenis Penerimaan/ <i>Target and the Regency's Income by Kind of Income</i>	324
9.3.2	Realisasi Penerimaan Pajak Daerah Tingkat II menurut Jenisnya/ <i>Regency's Tax Income by Kind</i>	325
9.3.3	Realisasi Penerimaan Retribusi Daerah Tingkat II Menurut Jenisnya/ <i>Retribution Income of Regency's by Kind of Retribution</i>	326
9.3.4	Target dan Realisasi Bagian Laba BUMD dan Penerimaan Lain-lain/ <i>Target and Profit of Local Enterprice and Other Income</i>	327
9.3.5	Target dan Realisasi Bagian Dana Perimbangan/ <i>Target and Actuals Balancing Finance Devission</i>	328
9.4.1	Banyaknya Proyek Penanaman Modal Dalam Negeri, Modal, dan Tenaga Kerja/ <i>Number of Approved Domestic Invesment Project, Capital, and Labor</i>	331
9.4.2	Perusahaan Penanaman Modal Dalam Negeri yang Disetujui menurut Perusahaan/ <i>Approved Domestic Invesment Project by Company</i>	332
9.4.3	Perusahaan Penanaman Modal Dalam Negeri yang Disetujui Menurut Sektor Ekonomi/ <i>Company of Approved Domestic Invesment Projec by Economic Sectors</i>	333
9.4.4	Banyaknya Proyek Penanaman Modal Luar Negeri, Modal, dan Tenaga Kerja/ <i>Number of Approved Foreign Invesment Project, Capital, and Labor</i>	334
9.4.5	Perusahaan Penanaman Modal Luar Negeri yang Disetujui menurut Perusahaan/ <i>Approved Foreign Invesment Project by Company</i>	335
9.4.6	Perusahaan Penanaman Modal Luar Negeri yang Disetujui Menurut Sektor Ekonomi/ <i>Company of Approved Foreign Invesment Projec by Economic Sectors</i>	336

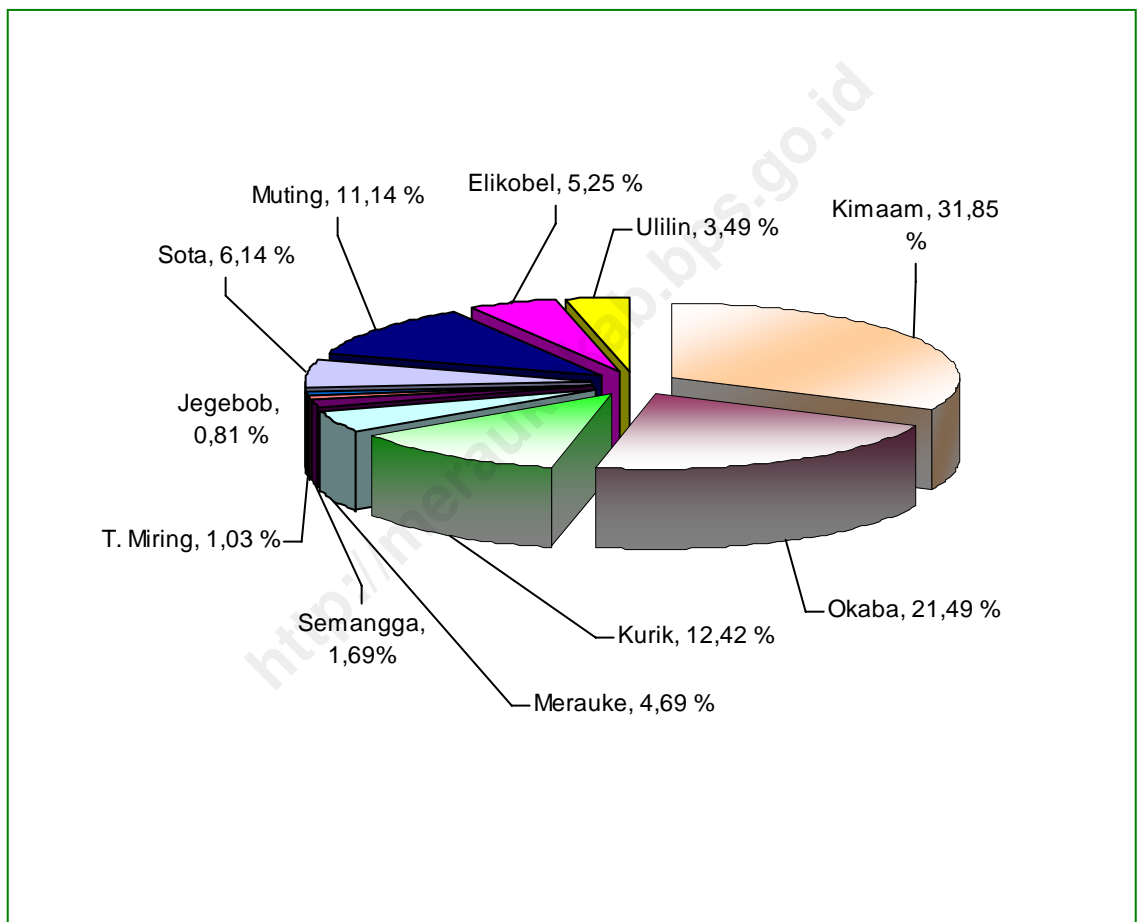
KEADAAN GEOGRAFIS

Kabupaten Merauke memiliki luas wilayah mencapai 45.071 km², terletak diantara 137⁰ - 141⁰ Bujur Timur dan 5⁰ - 9⁰ Lintang Selatan. Distrik Kimaam merupakan daerah terluas yaitu 14.357 km² atau 31,85 % dari luas Kabupaten Merauke. Distrik Jagebob merupakan Distrik terkecil yaitu hanya 367 km² atau 0,81 %. Kabupaten Merauke di sebelah utara berbatasan langsung dengan Kabupaten Mappi dan Kabupaten Boven Digoel, sebelah timur berbatasan dengan Papua New Guinea (PNG), di sebelah selatan dan barat berbatasan dengan Laut Arafura.

Luas Wilayah Kabupaten Merauke mempunyai kelas ketinggian bervariasi antara 0 sampai dengan 100 m di atas permukaan laut. Suhu udara rata-rata pada tahun 2007 berkisar pada angka 27,1⁰ celcius. Suhu udara maximum 31,8⁰ celcius dan suhu udara minimum 23,1⁰ celcius.

Kabupaten Merauke yang merupakan daerah tropis dan berbatasan dengan laut Arafura memiliki kelembaban udara yang relatif tinggi yakni 81,0 %. Dengan rata-rata curah hujan di Stasiun Merauke menunjukkan angka 163,6 mm dengan jumlah hari hujan 164 hari.

Gambar/*Figure 1*
 Luas Kabupaten Merauke Menurut Distrik
Area of Merauke Regency by District
 2007
 (dalam persentase)



Tabel/*Table* 1.1.1
 Letak Geografis dan Batas Wilayah Kabupaten Merauke
Geographical Location and the Area Border of Merauke Regency

A. Letak Geografis
Geographical Location

	$5^{\circ} - 9^{\circ}$	Lintang Selatan/ <i>Sout Latitude</i>
Merauke <i>Merauke</i>	$137^{\circ} - 141^{\circ}$	Bujur Timur/ <i>East Longitude</i>

B. Batas Wilayah
The Border Area

Sebelah Utara/ <i>North Side</i>	: Berbatasan dengan Kabupaten Mappi dan Kabupaten Boven Digoel
Sebelah Selatan/ <i>South Side</i>	: Berbatasan dengan Laut Arafura
Sebelah Barat/ <i>West Side</i>	: Berbatasan dengan Laut Arafura
Sebelah Timur/ <i>East Side</i>	: Berbatasan dengan Papua New Guinea (PNG)

Sumber : Badan Perencanaan Pembangunan Daerah Kabupaten Merauke
Source Regional Development Planning Board of Merauke Regency

Tabel/Table 1.1.2
 Jarak Tempuh Beberapa Daerah/*Distance Between Areas*
 (mil laut)

	M e r a u k e	K u m b e	M u a r a B i a n	K a p t e l	M u t i n g	O k a b a	W a m b i	K i m a a m	B a d e	G e t e n t i r i	T a n a h M e r a h	M i n d i p t a n a	M u r	K e p i	P. K a s u a r i	A g a t s	Y a o s a k o r	S a w a E r m a
(1)	(2)	(3)	(4)	(5)	(6)	(7)	(8)	(9)	(10)	(11)	(12)	(13)	(14)	(15)	(16)	(17)	(18)	(19)
Merauke	☐	20	50	165	145	60	90	145	300	380	425	480	250	280	240	310	300	370
Kumbe	20	☐	30	70	125	40	70	105	280	360	400	460	230	260	220	290	280	350
Muara Bian	50	30	☐	40	95	90	50	85	260	240	485	440	210	240	200	270	260	330
Kaptel	165	70	40	☐	80	60	110											
Muting	145	125	95	80	☐	160	210	240	420	500	540	580	405	435	370	440	450	520
Okaba	60	40	90	60	160	☐	40	80	260	340	380	460	245	275	210	280	290	360
Wamal	90	70	50	110	210	40	☐	20	280	560	300	380	160	200	150	220	210	250
Kimaam	145	105	85		240	80	20	☐	180	260	300	380	165	195	130	190	180	260
B a d e	300	280	260		420	260	280	180	☐	80	120	200	40	70	120	190	200	270
Getentiri	380	360	240		500	340	560	260	80	☐	40	80	120	150	200	270	280	350
Tanah Merah	425	400	485		540	80	300	300	120	40	☐	120	160	190	240	310	320	390
Mindiptana	480	460	440		580	460	380	380	200	80	120	☐	140	270	320	370	400	470
M u r	250	230	210		405	245	160	165	40	120	160	140	☐	30	80	150	160	260
K e p i	280	260	240		435	275	200	195	70	150	190	270	30	☐	110	160	190	260
Pantai Kasuari	240	220	200		370	210	150	130	120	200	240	320	80	110	☐	70	80	150
Agats	310	290	270		440	280	220	190	190	270	310	370	150	160	70	☐	60	180
Yaosakor	300	280	260		450	290	210	180	200	280	320	400	160	190	80	60	☐	70
Sawa Erma	370	350	330		520	360	250	260	270	350	390	470	260	260	150	180	70	☐

Sumber : Pelabuhan Laut Merauke
 Source Port of Merauke

Tabel/*Table* 1.1.3
 Jarak Tempuh dari Ibukota Kabupaten ke Ibukota Distrik di Kabupaten Merauke
Distance Between Regency Capital to District Capital of Merauke Regency
 2007

Distrik <i>District</i>	Jarak Tempuh <i>Distance</i>	Satuan (km/mile laut)
(1)	(2)	(3)
01. Kimaam	145	Mil
02. Tabonji	148	Mil
03. Waan	140	Mil
04. Ilwayab	149	Mil
05. Okaba	112	Km
06. Tubang	116	Km
07. Ngguti	120	Km
08. Kaptel	125	Km
09. Kurik	83	Km
10. Animha	70	Km
11. Malind	92	Km
12. Merauke	-	Km
13. Naukenjerai	40	Km
14. Semangga	32	Km
15. Tanah Miring	50	Km
16. Jagebob	99	Km
17. Sota	76	Km
18. Muting	247	Km
19. Elikobel	240	Km
20. Ulilin	244	Km

Sumber : Dinas Perhubungan Kabupaten Merauke

Source : *Transportation and Communication Service of Merauke Regency*

Tabel/*Table* 1.1.4
 Nama, Panjang, Lebar, dan Kecepatan Arus Sungai menurut Nama Sungai
Name, Length, Wide, and Current Velocity of Rivers by Name of Rivers
 2007

Nama Sungai <i>Name of Rivers</i>	Panjang <i>Length</i> (km)	Lebar <i>Wide</i> (m)	Kecepatan Arus <i>Current Velocity</i> (km/jam)
(1)	(2)	(3)	(4)
1. Bian	210	117 - 1.449	1,25
2. Digul	800	215 - 1.200	0,27
3. Kouh	217	200 - 360	0,07
4. Kumbe	260	97 - 700	0,09
5. Lorenz	120	300 - 1.500	0,11
6. Maro	300	43 - 900	0,09
7. Obaa	160	70 - 400	0,07
8. Kawarga	218	50 - 300	0,09
9. Bets	240	200 - 900	-
10. Buraka	-	-	-

Sumber : Dinas Perhubungan Kabupaten Merauke

Source : Transportation and Communication Service of Merauke Regency

Tabel/Table 1.1.5
Ketinggian Beberapa Kota dari Permukaan Laut Dirinci menurut Distrik
Altitude of Some Towns by District
2007

Distrik <i>District</i>	Ibukota Distrik <i>Capital of District</i>	Ketinggian <i>Heigh (m)</i>
(1)	(2)	(3)
01. Kimaam	Kimaam	4 – 8
02. Tabonji *)	Tabonji	-
03. Waan *)	Waan	-
04. Ilwayab *)	Wanam	-
05. Okaba	Okaba	4 – 80
06. Tubang *)	Yowied	-
07. Ngguti *)	Po Epe	-
08. Kaptel *)	Kaptel	-
09. Kurik	Harapan Makmur	5 – 30
10. Animha *)	Wayau	-
11. Malind *)	Kaiburse	-
12. Merauke	Merauke	3 – 25
13. Naukenjerai *)	Onggaya	-
14. Semangga	Muram Sari	4 – 20
15. Tanah Miring	Hidup Baru	6 – 25
16. Jagebob	Kartini	10 – 25
17. Sota	Sota	5 – 20
18. Muting	Muting	40 – 60
19. Elikobel	Bupul	22 – 55
20. Ulilin	Kumaaf	40 - 60

Sumber : Badan Pertanahan Nasional Kabupaten Merauke

Source : National Land Board of Merauke Regency

Keterangan : *) Data Tergabung pada Distrik Induk

Tabel/Table 1.1.6
Luas Wilayah Kabupaten Merauke menurut Distrik
Area of Merauke Regency by District
2007

Distrik <i>District</i>	Luas/Area (km ²)	Rasio Terhadap Total <i>Ratio by Total (%)</i>
(1)	(2)	(3)
01. Kimaam	14.357	31,85
02. Tabonji *)	-	-
03. Waan *)	-	-
04. Ilwayab *)	-	-
05. Okaba	9.684	21,49
06. Tubang *)	-	-
07. Ngguti *)	-	-
08. Kaptel *)	-	-
09. Kurik	5.598	12,42
10. Animha *)	-	-
11. Malind *)	-	-
12. Merauke	2.113	4,69
13. Naukenjerai *)	-	-
14. Semangga	760	1,69
15. Tanah Miring	466	1,03
16. Jagebob	367	0,81
17. Sota	2.766	6,14
18. Muting	5.020	11,14
19. Elikobel	2.367	5,25
20. Ulilin	1.573	3,49
Jumlah/ <i>Total</i>	45.071	100,00

Sumber :

Source : IJDRS Measured Areas; 1985 Intercensal Survey

Tabel/Table 1.1.7
Luas Wilayah Menurut Kelas Ketinggian dari Permukaan Laut Dirinci per Distrik
Area of Altitude Class from the Sea by District
2007 (ha)

Distrik <i>District</i>	Kelas Ketinggian/ <i>Altitude Class</i>				Jumlah <i>Total</i>
	0-100 M	> 100 M	> 500 M	> 1000 M	
(1)	(2)	(3)	(4)	(5)	(6)
01. Kimaam	13.709	-	-	-	13.709
02. Tabonji *)	-	-	-	-	-
03. Waan *)	-	-	-	-	-
04. Ilwayab *)	-	-	-	-	-
05. Okaba	9.465	-	-	-	9.465
06. Tubang *)	-	-	-	-	-
07. Ngguti *)	-	-	-	-	-
08. Kaptel *)	-	-	-	-	-
09. Kurik	-	-	-	-	-
10. Animha *)	-	-	-	-	-
11. Malind *)	-	-	-	-	-
12. Merauke	11.791	-	-	-	11.791
13. Naukenjerai *)	-	-	-	-	-
14. Semangga	-	-	-	-	-
15. Tanah Miring	-	-	-	-	-
16. Jagebob	-	-	-	-	-
17. Sota	-	-	-	-	-
18. Muting	7.758	-	-	-	7.758
19. Elikobel	-	-	-	-	-
20. Ulilin	-	-	-	-	-
Jumlah/<i>Total</i>	42.723	-	-	-	42.723

Merauke Dalam Angka/*Merauke in Figures 2007*

Sumber : Badan Pertanahan Nasional Kabupaten Merauke
Source : National Land Board of Merauke Regency

<http://meraukekab.bps.go.id>

Tabel/Table 1.2.1
Rata-rata Suhu Udara, Kelembaban Udara, Penyinaran Matahari dan Tekanan Udara di Kabupaten Merauke
Average of Temperatures, Relative Humidity Sun Shine Atmospheric and Presure in Merauke Regency
2000 - 2007

Tahun <i>Year</i>	Lokasi <i>Location</i>	Suhu Udara <i>Temperatures</i> (°C)	Kelembaban Udara/ <i>Relative</i> <i>Humidity</i> (%)	Penyinaran Matahari <i>Sun Shine</i> (%)	Tekanan Udara <i>Atmospheric</i> <i>Presure</i> (mbs)
(1)	(2)	(3)	(4)	(5)	(6)
2000	08°28'S140°23'E	26,6	82,5	61	1.008,1
2001	08°28'S140°23'E	26,7	80,0	63	1.008,3
2002	08°28'S140°23'E	26,8	78,5	75	1.009,3
2003	08°28'S140°23'E	26,8	78,7	67	1.009,0
2004	08°28'S140°23'E	26,6	78,0	75	1.008,9
2005	08°28'S140°23'E	26,9	78,5	73	1.009,1
2006	08°28'S140°23'E	26,7	78,8	69	1.009,1
2007	08°28'S140°23'E	27,1	81,0	127	1008,7

Sumber : Papua Dalam Angka dan Badan Meteorologi dan Geofisika Kabupaten Merauke

Merauke Dalam Angka/*Merauke in Figures* 2007

Source Papua in Figures and Meteorological and Geophysical Board of Merauke Regency

Tabel/Table 1.2.2
 Banyaknya Curah Hujan dan Hari Hujan di Merauke
Number of Rain Fall and Rain Days in Merauke
 2007 (mm)

Bulan <i>Month</i>	Jumlah Curah Hujan <i>Number of Rain Falls</i>	Jumlah Hari Hujan <i>Number of Rain Days</i>	
(1)	(2)	(3)	
Januari	379,3	17	
Pebruari	379,2	18	
Maret	416,4	25	
April	139,3	15	
Mei	65,2	12	
Juni	168,6	20	
Juli	14,0	10	
Agustus	45,6	12	
September	9,2	7	
Oktober	69,5	6	
Nopember	159,9	11	
Desember	116,8	11	
	2007	1.963,0	164
	2006	2.732,0	114
Jumlah/ <i>Total</i>	2005	1.965,2	120
	2004	1.522,4	119
	2003	1.693,8	149

Sumber : Papua Dalam Angka dan Badan Meteorologi dan Geofisika Kabupaten Merauke

Merauke Dalam Angka/*Merauke in Figures 2007*

Source Papua in Figure and Meteorological and Geophysical Board of Merauke Regency

Tabel/Table 1.2.3
Suhu Udara Maximum dan Minimum
Maximum and Minimum Temperatures
2000- 2007(° c)

Tahun <i>Years</i>	Lokasi <i>Location</i>	Tinggi <i>Height</i> (M)	Suhu Udara/ <i>Temperatures</i>	
			Maximum	Minimum
(1)	(2)	(3)	(4)	(5)
2000	08°28'S140°23'E	3	30,6	23,5
2001	08°28'S140°23'E	3	30,9	23,0
2002	08°28'S140°23'E	3	31,0	22,9
2003	08°28'S140°23'E	3	31,1	23,4
2004	08°28'S140°23'E	3	30,9	23,0
2005	08°28'S140°23'E	3	31,1	23,6
2006	08°28'S140°23'E	3	31,0	23,2
2007	08°28'S140°23'E	3	31,8	23,1

Merauke Dalam Angka/*Merauke in Figures 2007*

Sumber : Papua Dalam Angka dan Badan Meteorologi dan Geofisika Kabupaten Merauke
Source Papua in Figure and Meteorological and Geophysical Board of Merauke Regency

<http://meraukekab.bps.go.id>

PEMERINTAHAN

Pada tahun 2007 Kabupaten Merauke memiliki 20 distrik, dengan 168 kelurahan/kampung. Dari jumlah tersebut, kelurahan sebanyak 8, jumlah kampung mencapai 160.

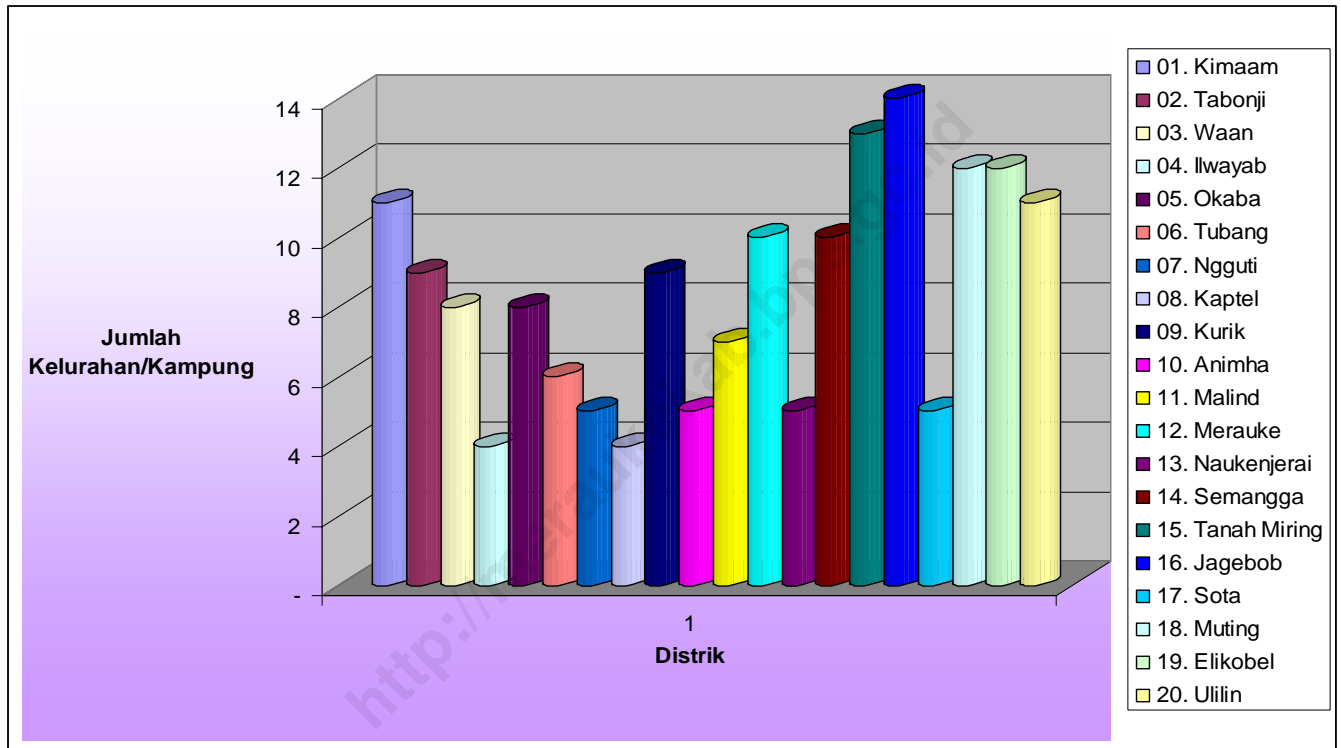
Jumlah keanggotaan DPRD pada tahun 2007 mencapai 25 orang. Fraksi Partai Golkar berjumlah 7 orang, , Fraksi Persatuan 8 orang sedangkan Fraksi PDI-P dan Fraksi Partai Demokrat masing-masing 5 orang

Apabila dirinci menurut tingkat pendidikan, dari jumlah keanggotaan dewan tersebut, yang berpendidikan sarjana penuh (S1) sebanyak 13 orang,

Akademi (DIII) tercatat 2 orang dan SLTA sejumlah 10 orang.

Perkembangan sertifikat hak atas tanah yang dikeluarkan oleh Badan Pertanahan Nasional Kabupaten Merauke pada tahun 2007 mencapai 1.417 lembar sertifikat. Dari jumlah tersebut, 1.326 lembar sertifikat merupakan Sertifikat Hak Milik, 65 lembar sertifikat merupakan Sertifikat Hak Guna Bangunan (HGB), dan 26 lembar sertifikat merupakan Sertifikat Hak Pakai. Pengurusan hak atas tanah menurut jenis proyek prona pada tahun 2007 mencapai 404.

Gambar/Figure 2
 Jumlah Kelurahan/Kampung di Kabupaten Merauke Menurut Distrik
 Number of Wards/Villages at Merauke Regency by District
 2007



Tabel/Table 2.1.1
 Nama Ibukota Distrik dan Jumlah Kampung/Kelurahan di Kabupaten Merauke
Names of Capital District and Number of Villages/Wards of Merauke Regency
 2007

Distrik <i>District</i>	Ibukota Distrik <i>District Capital</i>	Kelurahan <i>Wards</i>	Kampung <i>Villages</i>	Jumlah <i>Total</i>
(1)	(2)	(3)	(4)	(5)
01. Kimaam	Kimaam	-	11	11
02. Tabonji	Tabonji	-	9	9
03. Waan	Waan	-	8	8
04. Ilwayab	Wanam	-	4	4
05. Okaba	Okaba	-	8	8
06. Tubang	Yowied	-	6	6
07. Ngguti	Po Epe	-	5	5
08. Kaptel	Kaptel	-	4	4
09. Kurik	Harapan Makmur	-	9	9
10. Animha	Wayau	-	5	5
11. Malind	Kaiburse	-	7	7
12. Merauke	Merauke	8	2	10
13. Naukenjerai	Onggaya	-	5	5
14. Semangga	Muram Sari	-	10	10
15. Tanah Miring	Hidup Baru	-	13	13
16. Jagebob	Kartini	-	14	14
17. Sota	Sota	-	5	5
18. Muting	Muting	-	12	12
19. Elikobel	Bupul	-	12	12
20. Ulilin	Kumaaf	-	11	11
	2007	8	160	168
	2006	8	160	168
Jumlah/ <i>Total</i>	2005	8	160	168
	2004	8	160	168
	2003	8	160	168

Sumber : Bagian Tata Pemerintahan Setda Kabupaten Merauke

Source : *Government Division of Regional Secretary of Merauke Regency*

Tabel/Table 2.1.2
Jumlah Kampung, Kelurahan, dan UPT, di Kabupaten Merauke
Number of Villages, Wards and UPT, of Merauke Regency
2007

Distrik <i>District</i>	Kelurahan <i>Wards</i>	Kampung <i>Villages</i>	UPT <i>UPT</i>	Jumlah <i>Total</i>	
(1)	(2)	(3)	(4)	(5)	
01. Kimaam	-	11	-	11	
02. Tabonji	-	9	-	9	
03. Waan	-	8	-	8	
04. Ilwayab	-	4	-	4	
05. Okaba	-	8	-	8	
06. Tubang	-	6	-	6	
07. Ngguti	-	5	-	5	
08. Kaptel	-	4	-	4	
09. Kurik	-	9	-	9	
10. Animha	-	5	-	5	
11. Malind	-	7	-	7	
12. Merauke	8	2	-	10	
13. Naukenjerai	-	5	-	5	
14. Semangga	-	10	-	10	
15. Tanah Miring	-	13	-	13	
16. Jagebob	-	14	-	14	
17. Sota	-	5	-	5	
18. Muting	-	12	-	12	
19. Elikobel	-	12	-	12	
20. Ulilin	-	11	-	11	
	2007	8	160	-	168
	2006	8	160	-	168
Jumlah/ <i>Total</i>	2005	8	160	-	168
	2004	8	160	-	168
	2003	8	160	-	168

Sumber : Bagian Tata Pemerintahan Setda Kabupaten Merauke

Source : *Government Division of Regional Secretary of Merauke Regency*

Tabel/Table 2.1.3
 Nama Distrik, Ibukota Distrik dan Nama Kelurahan/Kampung di Kabupaten Merauke
Names of District, Capital District and Name of Villages/Wards of Merauke Regency
 2007

Distrik <i>District</i>	Ibukota Distrik <i>Capital</i>	Kelurahan/Kampung <i>Villages/Wards</i>	Ket <i>Note</i>
(1)	(2)	(3)	(4)
1. Kimaam	Kimaam	1. Komolom 2. Kumbis 3. Kalilam 4. Turiram 5. Mambun 6. Deka 7. Woner 8. Kiworo 9. Kimaam 10. Teri 11. Sabudom	Kampung Kampung Kampung Kampung Kampung Kampung Kampung Kampung Kampung Kampung Kampung
2. Tabonji	Tabonji	1. Tabonji 2. Yamuka 3. Iromoro 4. Konjombando 5. Yeraha 6. Wanggambi 7. Suam 8. Bamol I 9. Bamol II	Kampung Kampung Kampung Kampung Kampung Kampung Kampung Kampung Kampung
3. Wan	Waan	1. Waan 2. Konorau 3. Tor 4. Kladar 5. Sabon 6. Sibenda 7. Kawe 8. Wetau	Kampung Kampung Kampung Kampung Kampung Kampung Kampung Kampung

Sumber : Bagian Tata Pemerintahan Setda Kabupaten Merauke

Source : *Government Division of Regional Secretary of Merauke Regency*

Tabel/*Table* 2.1.3
Lanjutan/*Continued*

Distrik <i>District</i>	Ibukota Distrik <i>Capital</i>	Kelurahan/Kampung <i>Villages/Wards</i>	Ket <i>Note</i>
(1)	(2)	(3)	(4)
4. Ilyawab	Wanam	1. Wanam 2. Wogekel 3. Bibikem 4. Padua	Kampung Kampung Kampung Kampung
5. Okaba	Okaba	1. Wambi 2. Dufmiraf 3. Iwol 4. Makaling 5. Okaba 6. Alaku 7. Alatep 8. Sanggase	Kampung Kampung Kampung Kampung Kampung Kampung Kampung Kampung
6. Tubang	Yowied	1. Wamal 2. Dokib 3. Yowied 4. Dodalim 5. Wodoyo 6. Welbuti	Kampung Kampung Kampung Kampung Kampung Kampung
7. Ngguti	Po Epe	1. Salam Epe 2. Nakias 3. Taga Epe 4. Yawimu 5. Po Epe	Kampung Kampung Kampung Kampung Kampung

Sumber : Bagian Tata Pemerintahan Setda Kabupaten Merauke

Merauke Dalam Angka/*Merauke in Figures* 2007

Source : *Government Division of Regional Secretary of Merauke Regency*

Tabel/*Table* 2.1.3
Lanjutan/*Continued*

Distrik <i>District</i>	Ibukota Distrik <i>Capital</i>	Kelurahan/Kampung <i>Villages/Wards</i>	Ket <i>Note</i>
(1)	(2)	(3)	(4)
8. Kaptel	Kaptel	1. Kaptel 2. Kanis Kobat 3. Ihalik 4. Kwemsid	Kampung Kampung Kampung Kampung
9. Kurik	Harapan Makmur	1. Kurik 2. Harapan Makmur 3. Ivimahad 4. Telaga Sari 5. Salor Indah 6. Sumber Rejeki 7. Jaya Makmur 8. Sumber Mulia 9. Kaliki	Kampung Kampung Kampung Kampung Kampung Kampung Kampung Kampung Kampung
10. Animha	Wayau	1. Koa 2. Baad 3. Wayao 4. Senegi 5. Kaisah	Kampung Kampung Kampung Kampung Kampung
11. Malind	Kaiburse	1. Kumbe 2. Kaiburse 3. Onggari 4. Domande 5. Rawa Sari 6. Suka Maju 7. Padang Raharja	Kampung Kampung Kampung Kampung Kampung Kampung Kampung

Sumber : Bagian Tata Pemerintahan Setda Kabupaten Merauke

Source : *Government Division of Regional Secretary of Merauke Regency*Tabel/Table 2.1.3
Lanjutan/*Continued*

Distrik <i>District</i>	Ibukota Distrik <i>Capital</i>	Kelurahan/Kampung <i>Villagse/Wards</i>	Ket <i>Note</i>
(1)	(2)	(3)	(4)
12. Merauke	Merauke	1. Nasem 2. Rimba Jaya 3. Wasur 4. Kelapa Lima 5. Maro 6. Mandala 7. Samkai 8. Karang Indah 9. Bambu Pemali 10. Seringgu Jaya	Kampung Kelurahan Kampung Kelurahan Kelurahan Kelurahan Kelurahan Kelurahan Kelurahan Kelurahan
13. Naukenjerai	Onggaya	1. Kondo 2. Tomerau 3. Tomer 4. Onggaya 5. Kuler	Kampung Kampung Kampung Kampung Kampung
14. Semangga	Muram Sari	1. Urum 2. Wanningap Nanggo 3. Matara 4. Muram Sari 5. Semangga Jaya 6. Sidomulyo 7. Kuprik 8. Kuper 9. Marga Mulya 10. Wanningap Kai	Kampung Kampung Kampung Kampung Kampung Kampung Kampung Kampung Kampung Kampung

Sumber : Bagian Tata Pemerintahan Setda Kabupaten Merauke
 Source : *Government Division of Regional Secretary of Merauke Regency*

Tabel/Table 2.1.3
 Lanjutan/*Continued*

Distrik <i>District</i>	Ibukota Distrik <i>Capital</i>	Kelurahan/Kampung <i>Villages/Wards</i>	Ket <i>Note</i>
(1)	(2)	(3)	(4)
15. Tanah Miring	Hidup Baru	1. Soa 2. Tambat 3. Sumber Harapan 4. Yasa Mulya 5. Waningsap Say 6. Waningsap Miraf 7. Isanom Bias 8. Yaba Maru 9. Amun Kay 10. Hidup Baru 11. Sarmayam Indah 12. Ngguti Bob 13. Bersehati	Kampung Kampung Kampung Kampung Kampung Kampung Kampung Kampung Kampung Kampung Kampung Kampung Kampung
16. Jagebob	Kartini	1. Kamno Sari 2. Gurinda Jaya 3. Jagebob Raya 4. Mimi Baru 5. Wenda Asri 6. Angger Permegi 7. Kartini 8. Makarti Jaya 9. Nalkin 10. Poo 11. Blandin Kakayu 12. Yemunain Jaya 13. Melin Megikar 14. Obaat Throw	Kampung Kampung Kampung Kampung Kampung Kampung Kampung Kampung Kampung Kampung Kampung Kampung Kampung

Sumber : Bagian Tata Pemerintahan Setda Kabupaten Merauke
 Source : *Government Division of Regional Secretary of Merauke Regency*

Tabel/Table 2.1.3
 Lanjutan/*Continued*

Distrik <i>District</i>	Ibukota Distrik <i>Capital</i>	Kelurahan/Kampung <i>Villages/Wards</i>	Ket <i>Note</i>
(1)	(2)	(3)	(4)
17. Sota	Sota	1. Rawa Biru 2. Yanggandur 3. Sota 4. Erambu 5. Torai	Kampung Kampung Kampung Kampung Kampung
18. Muting	Muting	1. Wan 2. Selau 3. Kolam 4. Boha 5. Pachas 6. Muting 7. Manwai Bop 8. Apkap Makmur 9. Andaito 10. Enggol Jaya 11. Sigabel Jaya 12. Seed Agung	Kampung Kampung Kampung Kampung Kampung Kampung Kampung Kampung Kampung Kampung Kampung

Sumber : Bagian Tata Pemerintahan Setda Kabupaten Merauke

Source : *Government Division of Regional Secretary of Merauke Regency*

Tabel/Table 2.1.3
Lanjutan/*Continued*

Distrik <i>District</i>	Ibukota Distrik <i>Capital</i>	Kelurahan/Kampung <i>Villages/Wards</i>	Ket <i>Note</i>
(1)	(2)	(3)	(4)
19. Elikobel	Bupul	1. Kweel 2. Bupul 3. Tanas 4. Sipias 5. Enggal Jaya 6. Gerisar 7. Metaat Makmur 8. Bupul Indah 9. Bouwer 10. Bunggay 11. Tof-Tof 12. Bumun	Kampung Kampung Kampung Kampung Kampung Kampung Kampung Kampung Kampung Kampung Kampung Kampung
20. Ulilin	Kumaaf	1. Kumaaf 2. Nggayu 3. Kafyamke 4. Belbelan 5. Mandekman 6. Rawahayu 7. Kindiki 8. Selil 9. Kir - Ely 10. Kandrakay 11. Baidub	Kampung Kampung Kampung Kampung Kampung Kampung Kampung Kampung Kampung Kampung Kampung

Sumber : Bagian Tata Pemerintahan Setda Kabupaten Merauke

Source : *Government Division of Regional Secretary of Merauke Regency*

Tabel/Table 2.1.4
Banyaknya Kampung/Kelurahan dan Program Pengembangan Kecamatan (PPK)
Number of Villages/Wards and District Development Program
2006

Distrik <i>District</i>	Jumlah Kampung/Kelurahan <i>Number of Villages/Wards</i>	Besarnya Bantuan per Kecamatan <i>Large of Aid by District</i> (Rp)
(1)	(2)	(3)
01. Kimaam	32	750.000.000
02. Tabonji *)	-	-
03. Waan *)	-	-
04. Ilwayab *)	-	-
05. Okaba	23	500.000.000
06. Tubang *)	-	-
07. Ngguti *)	-	-
08. Kaptel *)	-	-
09. Kurik	20	1.000.000.000
10. Animha *)	-	-
11. Malind *)	-	-
12. Merauke	15	1.000.000.000
13. Naukenjerai *)	-	-
14. Semangga	10	-
15. Tanah Miring	13	1.000.000.000
16. Jagebob	14	-
17. Sota	5	-
18. Muting	13	-
19. Elikobel	12	-
20. Ulilin	11	-
	2007	4.250.000.000
	2006	2.250.000.000
<i>Jumlah/Total</i>	2005	2.500.000.000
	2004	2.000.000.000
	2003	1.500.000.000

Sumber : Dinas Kesejahteraan Sosial dan Pemberdayaan Masyarakat Kabupaten Merauke
 Source : *Social Prosperity and Society Development Service of Merauke Regency*

Tabel/*Table* 2.1.5
 Jumlah Fraksi pada DPRD Tingkat II Merauke Dirinci Menurut Partai politik
Number of Fraction in Regional Parliament by Soccio-Politik Organization
 2007

Nama Fraksi/ <i>Name of Fraction</i>	Partai Politik/ <i>Soccio-Politik Organization</i>
(1)	(2)
Fraksi Partai Golkar	1. Partai Golkar
Fraksi Partai Demokrasi Indonesia Perjuangan	1. Partai PDI-P 2. Partai Amanat Nasional
Fraksi Persatuan	1. Partai Persatuan Daerah 2. Partai Bulan Bintang 3. Partai Kebangkitan Bangsa 4. Partai Keadilan Sejahtera 5. Partai Keadilan dan Persatuan Indonesia
Fraksi Partai Demokrat	1. Partai Demokrat 2. Partai Nasional Banteng Kemerdekaan 3. Partai Persatuan Pembangunan

Sumber : DPRD Tingkat II Kabupaten Merauke
 Source : *House of Parliament of Merauke Regency*

Tabel/*Table* 2.1.6
 Jumlah Keanggotaan DPRD Tingkat II Merauke Dirinci Menurut Fraksi dan Pendidikan
Number of Regional Parliament by Fraction and Education
 2007

Nama Fraksi <i>Name of Fraction</i>	Pendidikan/ <i>Education</i>					Jumlah <i>Total</i>	
	S.2	S.1	Akademi /D III	Dip. I/II	SLTA		
(1)	(2)	(3)	(4)	(5)	(6)	(7)	
1. Fraksi Partai Golkar	-	4	-	-	3	7	
2. Fraksi PDI - P	-	2	1	-	2	5	
3. Fraksi Persatuan	-	4	-	-	4	8	
4. Fraksi Partai Demokrat	-	3	1	-	1	5	
	2007	-	13	2	-	10	25
	2006	-	9	3	-	13	25
Jumlah/ <i>Total</i>	2005	-	9	2	-	14	25
	2004	-	8	1	-	16	25
	2003	-	12	2	-	21	35

Sumber : DPRD Tingkat II Kabupaten Merauke

Merauke Dalam Angka/*Merauke in Figures* 2007

Source *House of Parliament of Merauke Regency*

Tabel/*Table* 2.1.7
Kegiatan-Kegiatan DPRD Tingkat II Kabupaten Merauke
Activities Parliament of Merauke Regency
2007

<i>Jenis Kegiatan</i> <i>Type of Activities</i>	2007
(1)	(2)
I. Sidang/<i>Session</i>	
1. Paripurna Istimewa/ <i>Special Session</i>	-
2. Paripurna Khusus/ <i>Particular Session</i>	-
3. Paripurna Pleno/ <i>Plenary Session</i>	21
II. Rapat/<i>Meeting</i>	
1. Pleno/ <i>Plenary</i>	15
2. Panitia Musyawarah/ <i>Deliberation Commite</i>	12
3. Panitia Anggaran/ <i>Budget Commite</i>	8
4. Panitia Khusus/ <i>Special Commite</i>	10
5. Gabungan Komisi Bersama Pemerintah/ <i>Commission Group with Government</i>	7
6. Komisi A, B, C, D, dan E/ <i>Routine Meeting Commission</i>	10
7. Peninjauan Komisi ke Daerah Distrik se Kabupaten Merauke/ <i>Commission to all District</i>	25
8. Peninjauan Gabungan Komisi Keluar Daerah Merauke/ <i>Contemplation of Commission Group Out of Merauke</i>	1
9. Peninjauan Gabungan Komisi ke Luar Negeri/ <i>Contemplation of Commission Group Out of Foreign</i>	-
	2007
	109
	2006
	217
Jumlah/<i>Total</i>	2005
	183
	2004
	41
	2003
	33

Sumber : DPRD Tingkat II Kabupaten Merauke

Source *House of Parliament of Merauke Regency*

Tabel/*Table* 2.1.8
 Jumlah Keputusan DPRD Tingkat II menurut Jenis Keputusan
Number of Regency Parliament Decree by Type
 2007

Jenis Keputusan <i>Type of Decree</i>	2007
(1)	(2)
1. Peraturan Daerah/ <i>Local Rule</i>	27
2. Keputusan DPRD/ <i>Parliament Decree</i>	20
3. Pernyataan/ <i>Statement</i>	-
4. Pernyataan Pendapat/ <i>Opinion</i>	-
5. Resolusi/ <i>Resolution</i>	-
6. Kesimpulan Pendapat/ <i>Opinion Resume</i>	-
7. Keputusan Pimpinan/ <i>Parliament Chair Person's Decree</i>	7
8. Keputusan Panitia Musyawarah/ <i>Deliberation Commite Decree</i>	3
9. Memorandum/ <i>Memorandum</i>	-
10. Pendapat Panitia Anggaran/ <i>Budget Committee Decree</i>	3
11. Berita Acara/ <i>Office Report</i>	3
	2007
	63
	2006
	22
	2005
	43
Jumlah/ <i>Total</i>	2004
	28
	2003
	29
	2002
	34

Sumber : DPRD Tingkat II Kabupaten Merauke
 Source *House of Parliament of Merauke Regency*

Tabel/Table 2.2.1
 Jumlah Permohonan yang Masuk dan Surat Keputusan (SK) Hak Atas Tanah pada Badan Pertanahan Nasional Kabupaten Merauke/Number of Request and Land Proprietorship Decision Certificate at office of National Land Board of Merauke Regency
 2007

Distrik <i>District</i>	Permohonan yang Masuk			SK yang Diterima			Sisa yang Belum Diproses <i>Rest Not Yet Proses</i>	
	Hak Milik <i>Possession Right</i>	Hak Guna Bangun <i>Building Purpose</i>	Hak Pakai <i>Use Right</i>	Hak Milik <i>Possession Right</i>	Hak Guna Bangun <i>Building Purpose</i>	Hak Pakai <i>Use Right</i>		
(1)	(2)	(3)	(4)	(5)	(6)	(7)	(8)	
01. Kimaam	-	-	-	-	-	-	-	
02. Tabonji *)	-	-	-	-	-	-	-	
03. Waan *)	-	-	-	-	-	-	-	
04. Ilwayab *)	-	-	-	-	-	-	-	
05. Okaba	-	-	-	2	-	-	-	
06. Tubang *)	-	-	-	-	-	-	-	
07. Ngguti *)	-	-	-	-	-	-	-	
08. Kaptel *)	-	-	-	-	-	-	-	
09. Kurik	-	-	-	-	-	-	-	
10. Animha *)	-	-	-	-	-	-	-	
11. Malind *)	-	-	-	-	-	-	-	
12. Merauke	565	14	5	565	-	-	-	
13. Naukenjerai *)	-	-	-	-	-	-	-	
14. Semangga	3	-	-	9	9	15	-	
15. Tanah Miring	5	-	-	3	-	-	-	
16. Jagebob	-	-	-	-	-	-	-	
17. Sota	1	-	-	-	-	-	-	
18. Muting	-	-	-	-	-	-	-	
19. Elikobel	-	-	-	-	-	-	-	
20. Ulilin	-	-	-	-	-	-	-	
	2007	574	14	5	579	9	15	-
Jumlah/Total	2006	496	-	-	453	-	-	-
	2005	444	-	4	390	7	2	-
	2004	405	-	-	347	7	4	-

Sumber : Badan Pertanahan Nasional Kabupaten Merauke
 Source National Land Board of Merauke Regency

Tabel/*Table* 2.2.2
 Banyaknya Sertifikat Hak Atas Tanah Yang Dikeluarkan Badan Pertanahan
 Nasional Kabupaten Merauke/*Number of Land Proprietorship Decision Certificate
 at office of National Land Board of Merauke Regency*
 2007

Distrik <i>District</i>	Hak Milik <i>Possession Right</i>	Hak Guna Bangun <i>Building Purpose</i>	Hak Pakai <i>Use Right</i>	Jumlah <i>Total</i>	
(1)	(2)	(3)	(4)	(5)	
01. Kimaam	-	-	-	-	
02. Tabonji *)	-	-	-	-	
03. Waan *)	-	-	-	-	
04. Ilwayab *)	-	-	-	-	
05. Okaba	-	-	-	-	
06. Tubang *)	-	-	-	-	
07. Ngguti *)	-	-	-	-	
08. Kaptel *)	-	-	-	-	
09. Kurik	166	2	26	168	
10. Animha *)	-	-	-	-	
11. Malind *)	-	-	-	-	
12. Merauke	973	59	-	1.058	
13. Naukenjerai *)	-	-	-	-	
14. Semangga	187	4	-	191	
15. Tanah Miring	-	-	-	-	
16. Jagebob	-	-	-	-	
17. Sota	-	-	-	-	
18. Muting	-	-	-	-	
19. Elikobel	-	-	-	-	
20. Ulilin	-	-	-	-	
	2007	1.326	65	26	1.417
	2006	1.051	95	3	1.149
Jumlah/ <i>Tota/</i>	2005	778	170	41	989
	2004	615	73	6	694
	2003	955	171	4	1.130

Sumber : Badan Pertanahan Nasional Kabupaten Merauke
Source National Land Board of Merauke Regency

Tabel/Table 2.2.3
Pengurusan Hak-Hak Atas Tanah yang Diselesaikan Menurut Projek dan Distrik
Processing of Land Right Completed by Project and District
2007

Distrik <i>District</i>	Jenis Projek/ <i>Type of Project</i>				
	PRONA	P3HT	PP 24/97	Transmigrasi	Redis
(1)	(2)	(3)	(4)	(5)	(6)
01. Kimaam	-	-	-	-	-
02. Tabonji *)	-	-	-	-	-
03. Waan *)	-	-	-	-	-
04. Ilwayab *)	-	-	-	-	-
05. Okaba	-	-	-	-	-
06. Tubang *)	-	-	-	-	-
07. Ngguti *)	-	-	-	-	-
08. Kaptel *)	-	-	-	-	-
09. Kurik	166	-	-	-	-
10. Animha *)	-	-	-	-	-
11. Malind *)	-	-	-	-	-
12. Merauke	64	-	-	-	-
13. Naukenjerai *)	-	-	-	-	-
14. Semangga	174	-	-	-	-
15. Tanah Miring	-	-	-	-	-
16. Jagebob	-	-	-	-	-
17. Sota	-	-	-	-	-
18. Muting	-	-	-	-	-
19. Elikobel	-	-	-	-	-
20. Ulilin	-	-	-	-	-
	2007	404	-	-	-
	2006	165	-	-	-
Jumlah/ <i>Total</i>	2005	157	-	-	-
	2004	111	-	-	-
	2003	205	-	-	-

Sumber : Badan Pertanahan Nasional Kabupaten Merauke
Source National Land Board of Merauke Regency

Tabel/Table 2.3.1

Jumlah Suara Sah yang Diperoleh Partai Politik Peserta Pemilu Legislatif Tahun 2004 untuk Anggota DPR Pusat, DPR Tk I, dan DPR Tk. II Menurut Organisasi Kekuatan Sosial Politik/*Number of Legal Vote from 2004 General Election for Central Parliament, Provincial Parliament, and Regency Parliament by Soccio-Politic Organization*

Partai Politik <i>Soccio-Politic Organization</i>		Perolehan Suara/ <i>Number of Legal Vote</i>		
		DPR-RI	DPRD-I	DPRD-II
(1)	(2)	(3)	(4)	
1	Partai Nasional Indonesia Marhaenisme	1,231	1,165	1,522
2	Partai Buruh Sosial Demokrat	858	835	1,057
3	Partai Bulan Bintang	1,472	1,496	1,725
4	Partai Merdeka	702	705	790
5	Partai Persatuan Pembangunan	2,598	2,728	2,741
6	Partai Persatuan Demokrasi Kebangsaan	64	0	0
7	Partai Perhimpunan Indonesia Baru	638	893	783
8	Partai Nasional Banteng Kemerdekaan	2,213	2,237	2,382
9	Partai Demokrat	6,919	7,035	5,751
10	Partai Keadilan dan Persatuan Indonesia	3,188	3,498	3,614
11	Partai Penegak Demokrasi Indonesia	1,043	1,231	1,088
12	Partai Persatuan Nahdlatul Ummah	147	140	141
13	Partai Amanat Nasional	3,794	3,723	4,535
14	Partai Karya Peduli Bangsa	1,596	2,089	2,376
15	Partai Kebangkitan Bangsa	3,204	3,158	3,377
16	Partai Keadilan Sejahtera	4,133	4,167	4,071
17	Partai Bintang Reformasi	280	391	294
18	Partai Demikrasi Indonesia Perjuangan	7,335	7,443	6,498
19	Partai Damai Sejahtera	1,834	1,281	1,031
20	Partai Golongan Karya	19,514	19,480	19,162
21	Partai Patriot Pancasila	2,083	1,957	2,363
22	Partai Serikat Indonesia	714	1,073	732
23	Partai Persatuan Daerah	9,764	9,881	10,774
24	Partai Pelopor	1,113	1,155	1,270
Jumlah/ <i>Total</i>		76.437	77.761	78.077

Sumber : KPU Kabupaten Merauke

Source : Part General Election Komission of Merauke Regency

Tabel/*Table* 2.3.2

Persentase Suara Sah yang Diperoleh Partai Politik Peserta Pemilu Legislatif Tahun 2004 untuk Anggota DPR Pusat, DPR Tk I, dan DPR Tk. II Menurut Organisasi Kekuatan Sosial Politik/*Percentage of Legal Vote from 2004 General Election for Central Parliament, Provincial Parliament, and Regency Parliament by Soccio-Politic Organization*

	Partai Politik <i>Soccio-Politic Organization</i>	Perolehan Suara/ <i>Number of Legal Vote (%)</i>		
		DPR-RI	DPRD-I	DPRD-II
	(1)	(2)	(3)	(4)
1	Partai Nasional Indonesia Marhaenisme	1.61	1.50	1.95
2	Partai Buruh Sosial Demokrat	1.12	1.07	1.35
3	Partai Bulan Bintang	1.93	1.92	2.21
4	Partai Merdeka	0.92	0.91	1.01
5	Partai Persatuan Pembangunan	3.40	3.51	3.51
6	Partai Persatuan Demokrasi Kebangsaan	0.08	0.00	0.00
7	Partai Perhimpunan Indonesia Baru	0.83	1.15	1.00
8	Partai Nasional Banteng Kemerdekaan	2.90	2.88	3.05
9	Partai Demokrat	9.05	9.05	7.37
10	Partai Keadilan dan Persatuan Indonesia	4.17	4.50	4.63
11	Partai Penegak Demokrasi Indonesia	1.36	1.58	1.39
12	Partai Persatuan Nahdlatul Ummah	0.19	0.18	0.18
13	Partai Amanat Nasional	4.96	4.79	5.81
14	Partai Karya Peduli Bangsa	2.09	2.69	3.04
15	Partai Kebangkitan Bangsa	4.19	4.06	4.33
16	Partai Keadilan Sejahtera	5.41	5.36	5.21
17	Partai Bintang Reformasi	0.37	0.50	0.38
18	Partai Demikrasi Indonesia Perjuangan	9.60	9.57	8.32
19	Partai Damai Sejahtera	2.40	1.65	1.32
20	Partai Golongan Karya	25.53	25.05	24.54
21	Partai Patriot Pancasila	2.73	2.52	3.03
22	Partai Serikat Indonesia	0.93	1.38	0.94
23	Partai Persatuan Daerah	12.77	12.71	13.80
24	Partai Pelopor	1.46	1.49	1.63
	Jumlah/ <i>Total</i>	100,00	100,00	100,00

Sumber : KPU Kabupaten Merauke

Source : Part General Election Komission of Merauke Regency

Tabel/Table 2.3.3

Jumlah Suara Sah yang Diperoleh Partai Politik Peserta Pemilu Legislatif Tahun 2004 untuk Anggota DPR Tk. II Merauke Menurut Organisasi Kekuatan Sosial Politik dan daerah Pemilihan
Number of Legal Vote from 2004 General Election for Regency Parliament by Soccio-Politic Organization and Election Area

	Partai Politik <i>Soccio-Politic Organization</i>	Daerah Pemilihan/ <i>Election Area</i>			Jumlah/ <i>Total</i>
		Merauke I	Merauke II	Merauke III	
	(1)	(2)	(3)	(4)	(5)
1	Partai Nasional Indonesia Marhaenisme	559	714	249	1,522
2	Partai Buruh Sosial Demokrat	531	172	354	1,057
3	Partai Bulan Bintang	1,167	388	170	1,725
4	Partai Merdeka	568	98	124	790
5	Partai Persatuan Pembangunan	1,052	1,126	563	2,741
6	Partai Persatuan Demokrasi Kebangsaan	0	0	0	0
7	Partai Perhimpunan Indonesia Baru	364	74	345	783
8	Partai Nasional Banteng Kemerdekaan	1,078	605	699	2,382
9	Partai Demokrat	2,687	1,445	1,619	5,751
10	Partai Keadilan dan Persatuan Indonesia	864	913	1,837	3,614
11	Partai Penegak Demokrasi Indonesia	493	355	240	1,088
12	Partai Persatuan Nahdlatul Ummah	141	0	0	141
13	Partai Amanat Nasional	1,805	1,598	1,132	4,535
14	Partai Karya Peduli Bangsa	609	514	1,253	2,376
15	Partai Kebangkitan Bangsa	818	1,469	1,090	3,377
16	Partai Keadilan Sejahtera	991	2,161	919	4,071
17	Partai Bintang Reformasi	196	62	36	294
18	Partai Demikrasi Indonesia Perjuangan	2,749	2,222	1,527	6,498
19	Partai Damai Sejahtera	826	147	58	1,031
20	Partai Golongan Karya	7,906	5,995	5,261	19,162
21	Partai Patriot Pancasila	914	375	1,074	2,363
22	Partai Serikat Indonesia	528	126	78	732
23	Partai Persatuan Daerah	3,392	2,672	4,710	10,774
24	Partai Pelopor	656	388	226	1,270
	<i>Jumlah/Total</i>	30.894	23.619	23.564	78.077

Sumber : KPU Kabupaten Merauke

Source : Part General Election Komission of Merauke Regency

Tabel/Table 2.3.4

Banyaknya Pemilih dan Perolehan Suara dari Partai Politik Peserta Pemilu Legislatif Tahun 2004 untuk Anggota DPR Pusat, DPR Tk I, dan DPR Tk. II Menurut Daerah Pemilihan/Number of Voters and Legal Vote from Soccio-Politic Organization in 2004 General Election for Central Parliament, Provincial Parliament, and Regency Parliament by Election Area

Daerah Pemilihan <i>Election Area</i>	Banyaknya Pemilih <i>Number of Voters</i>	Perolehan Suara/ <i>Number of Legal Vote</i>		
		DPR-RI	DPRD-I	DPRD-II
(1)	(2)	(3)	(4)	(5)
Papua		76.437	-	-
Papua III		-	77.761	-
Merauke 1		-	-	30.894
Merauke 2		-	-	23.619
Merauke 3		-	-	23.645
Jumlah/ <i>Total</i>		76.437	77.761	78.077

Sumber : KPU Kabupaten Merauke

Source : *Part General Election Komission of Merauke Regency*

Tabel/Table 2.3.5
Jumlah Keanggotaan DPRD Kabupaten Merauke dan Persentase Hasil Pemilu Legislatif Tahun 2004
Total Members of Merauke Regency and Percentage Parliament by General Election Result 2004

Partai Politik <i>Socio-Politic Organization</i>		Jumlah Anggota <i>Total Membership</i>	Persentase <i>Percentage</i>
(1)		(2)	(3)
1	Partai Nasional Indonesia Marhaenisme	-	-
2	Partai Buruh Sosial Demokrat	-	-
3	Partai Bulan Bintang	1	4
4	Partai Merdeka	-	-
5	Partai Persatuan Pembangunan	1	4
6	Partai Persatuan Demokrasi Kebangsaan	-	-
7	Partai Perhimpunan Indonesia Baru	-	-
8	Partai Nasional Banteng Kemerdekaan	1	4
9	Partai Demokrat	3	12
10	Partai Keadilan dan Persatuan Indonesia	1	4
11	Partai Penegak Demokrasi Indonesia	-	-
12	Partai Persatuan Nahdlatul Ummah	-	-
13	Partai Amanat Nasional	2	8
14	Partai Karya Peduli Bangsa	-	-
15	Partai Kebangkitan Bangsa	1	4
16	Partai Keadilan Sejahtera	1	4
17	Partai Bintang Reformasi	-	-
18	Partai Demikrasi Indonesia Perjuangan	3	12
19	Partai Damai Sejahtera	-	-
20	Partai Golongan Karya	7	28
21	Partai Patriot Pancasila	-	-
22	Partai Serikat Indonesia	-	-
23	Partai Persatuan Daerah	4	16
24	Partai Pelopor	-	-
Jumlah/ <i>Total</i>		25	100

Sumber : KPU Kabupaten Merauke

Source : *Part General Election Komission of Merauke Regency*

PENDUDUK DAN KETENAGAKERJAAN

3.1. PENDUDUK

Jumlah penduduk Kabupaten Merauke tahun 2007 berjumlah 175.389 jiwa. Dari jumlah tersebut, penduduk laki-laki mencapai 91.112 jiwa dan perempuan mencapai 84.277 jiwa. Jumlah kepala keluarga tercatat 40.700 kk. Jumlah penduduk terbanyak terdapat di Distrik Merauke mencapai 70.002 jiwa (39,91 %). Jumlah penduduk terkecil terdapat di Distrik Sota mencapai 2.463 jiwa (1,40 %).

3.2. KETENAGAKERJAAN

Jumlah peserta latihan kerja sebagaimana data yang dikeluarkan oleh Dinas Migrasi, Pemukiman dan Tenaga Kerja Kabupaten Merauke pada tahun 2007 sebanyak 308 orang. Dari jumlah tersebut sebanyak 164 laki-laki dan 144 perempuan. Angka ini lebih besar dari tahun sebelumnya yang tercatat 177 orang.

Apabila dirinci menurut kejuruan, maka terdapat 2 bidang kejuruan dengan jumlah peserta yang sama yakni bidang automotif dan teknik mekanik dengan jumlah peserta masing-masing 32 orang, serta kejuruan menjahit dan komputer dengan jumlah peserta masing-masing 64 orang sedangkan kejuruan Pertanian sebanyak 48 orang dan kejuruan bangunan sebanyak 68 orang

Banyaknya pencari kerja di Kabupaten Merauke pada tahun 2007 sebanyak 9.853 orang.

3.3. PEGAWAI NEGERI

Jumlah Pegawai Negeri Sipil (PNS) otonom di Kabupaten Merauke pada tahun 2007 mencapai 1.394 orang. Dari jumlah tersebut, laki-laki mencapai 797 orang (57,17 %), dan 597 orang (42,83 %) perempuan. Apabila dirinci menurut tingkat pendidikan, maka berpendidikan SLTA menempati

Berdasarkan hasil proyeksi BPS, Penduduk Kabupaten Merauke tahun 2007 mencapai 189.077 jiwa. Jumlah tersebut terdiri dari 98.557 penduduk laki-laki dan 90.520 penduduk perempuan. Sex ratio sebesar 108,88 dan tingkat kepadatan penduduk mencapai 4,20 jiwa per km².

Dari jumlah tersebut pencari kerja laki-laki mencapai 6.667 orang (67,66 %) dan sebanyak 3.186 orang (32,34 %) merupakan pencari kerja perempuan.

Apabila dilihat menurut tingkat pendidikan, maka pencari kerja yang berpendidikan SLTA sebanyak 7.962 orang (80,81 %), berpendidikan SLTP sebanyak 448 orang (4,55 %), berpendidikan Sarjana sebanyak 534 orang (5,42 %). Sedangkan pencari kerja dengan tingkat pendidikan tidak/belum tamat SD tercatat 335 orang (3,40 %).

Untuk dapat menyerap banyaknya pencari kerja perlu upaya perluasan lapangan kerja. Namun demikian data Dinas Migrasi, Pemukiman dan Tenaga Kerja menunjukkan bahwa pada tahun 2007 jumlah lowongan kerja yang terdaftar telah mencapai 482 lowongan kerja. Dari jumlah tersebut, telah terpenuhi seluruhnya.

urutan pertama dengan jumlah 621 orang (44,55 %), berpendidikan S1 sebanyak 472 orang (33,86 %), berpendidikan Diploma tercatat 168 orang (12,05 %), berpendidikan S2 sebanyak 54 orang (3,87 %), berpendidikan SLTP sebesar 46 orang (3,30 %), berpendidikan SD, sebanyak 33 orang (2,37 %).

Jumlah PNS Pusat (Vertikal) pada tahun 2005

mencapai 906 orang tidak termasuk TNI dan POLRI.

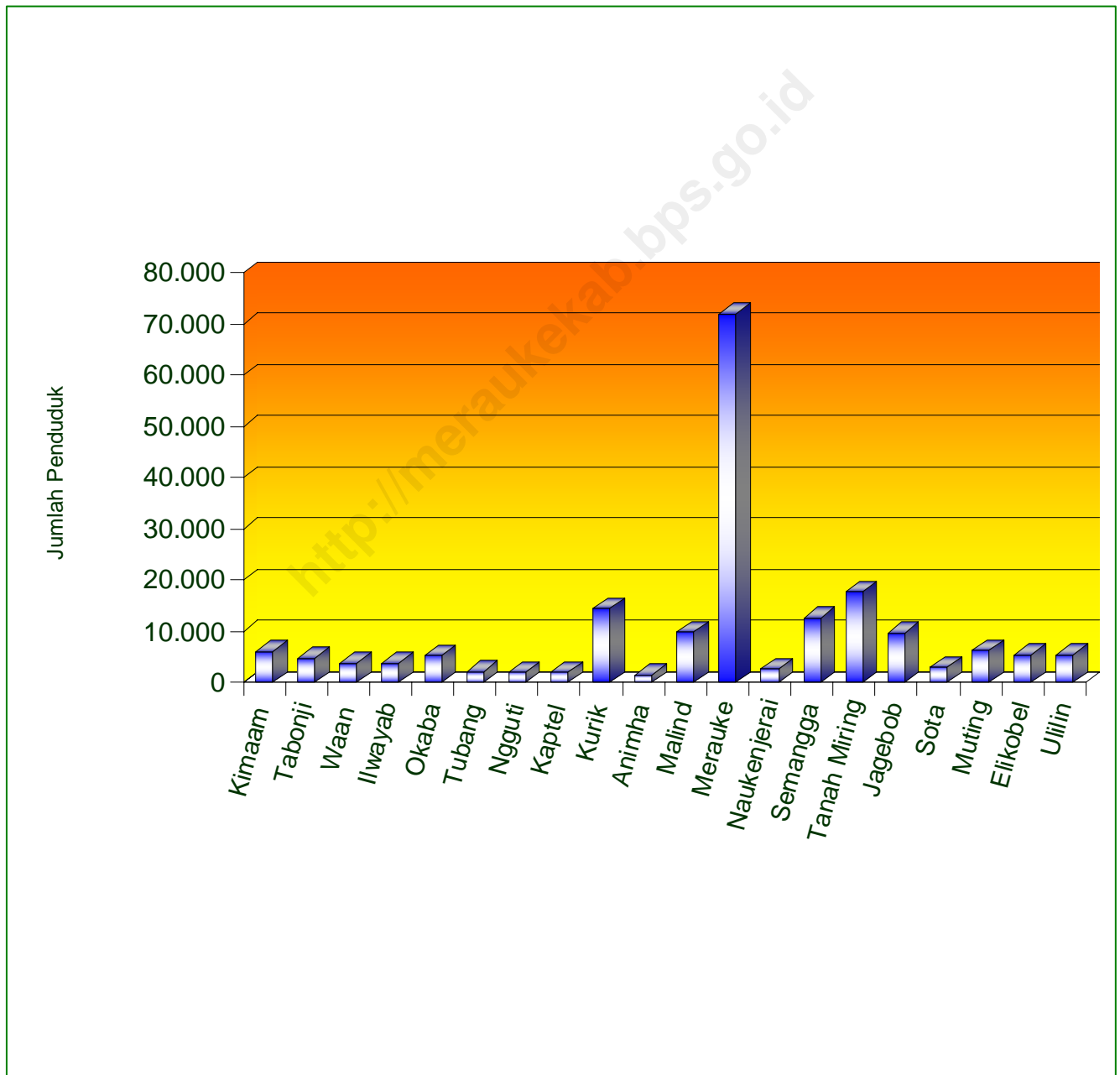
3.4. MIGRASI DAN PEMUKIMAN

Kantor Migrasi dan Pemukiman melaporkan realisasi pembangunan perumahan dan permukiman masyarakat pada tahun 2007 mencapai 460 unit rumah sederhana tipe 36. Pembangunan 460 unit rumah tersebut, menggunakan beberapa pendanaan,

yaitu dari APBD/DAU, APBD/OTSUS dan APBD/DAU/SHARING APBN. Pembangunan rumah tersebut tersebar di wilayah Kabupaten Merauke.

<http://meraukekab.bps.go.id>

Gambar/*Figure 3*
 Jumlah Penduduk Kabupaten Merauke Dirinci Menurut Distrik
Number of Population at Merauke Regency by District
 2007



Tabel/Table 3.1.1
 Banyaknya Kepala Keluarga dan Penduduk Kabupaten Merauke menurut
 Jenis Kelamin dan Distrik/*Number of Family and Population in
 Merauke Regency by Sex and District
 2007*

Distrik <i>District</i>	Penduduk/ <i>Population</i>				
	Kepala Keluarga <i>Family</i>	Laki-Laki <i>Male</i>	Perempuan <i>Female</i>	Jumlah <i>Total</i>	
(1)	(2)	(3)	(4)	(5)	
01. Kimaam	1.083	2.482	2.322	4.804	
02. Tabonji	931	1.999	1.892	3.891	
03. Waan	853	1.822	1.762	3.584	
04. Ilwayab	910	2.168	1.909	4.077	
05. Okaba	1.040	2.448	2.212	4.660	
06. Tubang	568	1.366	1.228	2.594	
07. Ngguti	376	1.064	990	2.054	
08. Kaptel	287	795	659	1.454	
09. Kurik	3.210	7.003	6.169	13.172	
10. Animha	401	1.033	934	1.967	
11. Malind	2.062	4.316	3.873	8.189	
12. Merauke	15.164	35.974	34.028	70.002	
13. Naukenjerai	436	939	895	1.834	
14. Semangga	2.844	5.867	5.565	11.432	
15. Tanah Miring	4.237	8.467	7.731	16.198	
16. Jagebob	2.360	4.421	4.050	8.471	
17. Sota	570	1.270	1.193	2.463	
18. Muting	1.071	2.921	2.685	5.606	
19. Elikobel	1.130	2.369	2.033	4.402	
20. Ulilin	1.167	2.388	2.147	4.535	
	2007	40.700	91.112	84.277	175.389
	2006	40.618	91.104	83.606	174.710
Jumlah/ <i>Total</i>	2005	39.918	90.721	81.652	172.373
	2004	-	-	-	-
	2003	-	88.883	81.802	170.685

Sumber : Badan Kependudukan, Keluarga Berencana dan Catatan Sipil

Source

Catatan : Tidak ada data penduduk pada tahun 2004 karena laporan dari distrik tidak lengkap

Tabel/Table 3.1.2
Distribusi dan Kepadatan Penduduk di Kabupaten Merauke per Distrik
Distribution and Density Population of Merauke Regency by District
2007

Distrik <i>District</i>	Luas Daerah <i>Area</i> km ²	Jumlah Penduduk <i>Population</i>	Kepadatan Per km ² <i>Density sq-KM</i>
(1)	(2)	(3)	(4)
01. Kimaam	14.357	4.804	0,33
02. Tabonji	-	3.891	-
03. Waan	-	3.584	-
04. Ilwayab	-	4.077	-
05. Okaba	9.684	4.660	0,48
06. Tubang	-	2.594	-
07. Ngguti	-	2.054	-
08. Kaptel	-	1.454	-
09. Kurik	5.598	13.172	2,35
10. Animha	-	1.967	-
11. Malind	-	8.189	-
12. Merauke	2.113	70.002	33,13
13. Naukenjerai	-	1.834	-
14. Semangga	760	11.432	15,04
15. Tanah Miring	466	16.198	34,76
16. Jagebob	367	8.471	23,08
17. Sota	2.766	2.463	0,89
18. Muting	5.020	5.606	1,12
19. Elikobel	2.367	4.402	1,86
20. Ulilin	1.573	4.535	2,88
	2007	45.071	3,89
	2006	45.071	3,88
Jumlah/ <i>Total</i>	2005	172.373	3,82
	2004	-	-
	2003	170.685	3,79

Sumber : Badan Kependudukan, Keluarga Berencana dan Catatan Sipil
Source

Tabel/*Table* 3.1.3
 Jumlah Penduduk per Kepala Keluarga di Kabupaten Merauke Menurut Distrik
Number of Population by Family of Merauke Regency by District
 2007

Distrik <i>District</i>	Kepala Keluarga <i>HeadFamily</i>	Jumlah Penduduk <i>Population</i>	Penduduk per Keluarga <i>Population by Family</i>	
(1)	(2)	(3)	(4)	
01. Kimaam	1.083	4.804	4,44	
02. Tabonji	931	3.891	4,18	
03. Waan	853	3.584	4,20	
04. Ilwayab	910	4.077	4,48	
05. Okaba	1.040	4.660	4,48	
06. Tubang	568	2.594	4,57	
07. Ngguti	376	2.054	5,46	
08. Kaptel	287	1.454	5,07	
09. Kurik	3.210	13.172	4,10	
10. Animha	401	1.967	4,91	
11. Malind	2.062	8.189	3,97	
12. Merauke	15.164	70.002	4,62	
13. Naukenjerai	436	1.834	4,21	
14. Semangga	2.844	11.432	4,02	
15. Tanah Miring	4.237	16.198	3,82	
16. Jagebob	2.360	8.471	3,59	
17. Sota	570	2.463	4,32	
18. Muting	1.071	5.606	5,23	
19. Elikobel	1.130	4.402	3,90	
20. Ulilin	1.167	4.535	3,89	
	2007	40.700	175.389	4,31
	2006	40.618	174.710	4,30
Jumlah/ <i>Total</i>	2005	39.918	172.373	4,32
	2004	-	-	-
	2003	-	170.685	-

Sumber : Badan Kependudukan, Keluarga Berencana dan Catatan Sipil
Source

Tabel/Table 3.1.4
Penduduk Merauke Dirinci menurut Jenis Kelamin dan Sek Rasio per Distrik
Population of Merauke by Sex and Sex Ratio by District
2007

Distrik <i>District</i>	Laki-laki <i>Male</i>	Perempuan <i>Female</i>	Jumlah <i>Total</i>	Sex Rasio <i>Sex Ratio</i>	
(1)	(2)	(3)	(4)	(5)	
01. Kimaam	2.482	2.322	4.804	106,89	
02. Tabonji	1.999	1.892	3.891	105,66	
03. Waan	1.822	1.762	3.584	103,41	
04. Ilwayab	2.168	1.909	4.077	113,57	
05. Okaba	2.448	2.212	4.660	110,67	
06. Tubang	1.366	1.228	2.594	111,24	
07. Ngguti	1.064	990	2.054	107,47	
08. Kaptel	795	659	1.454	120,64	
09. Kurik	7.003	6.169	13.172	113,52	
10. Animha	1.033	934	1.967	110,60	
11. Malind	4.316	3.873	8.189	111,44	
12. Merauke	35.974	34.028	70.002	105,72	
13. Naukenjerai	939	895	1.834	104,92	
14. Semangga	5.867	5.565	11.432	105,43	
15. Tanah Miring	8.467	7.731	16.198	109,52	
16. Jagebob	4.421	4.050	8.471	109,16	
17. Sota	1.270	1.193	2.463	106,45	
18. Muting	2.921	2.685	5.606	108,79	
19. Elikobel	2.369	2.033	4.402	116,53	
20. Ulilin	2.388	2.147	4.535	111,22	
	2007	91.112	84.277	175.389	108,11
	2006	91.104	83.606	174.710	108,97
Jumlah/ <i>Total</i>	2005	90.721	81.652	172.373	111,11
	2004	-	-	-	-
	2003	88.883	81.802	170.685	108,66

Sumber : Badan Kependudukan, Keluarga Berencana dan Catatan Sipil
Source

Tabel/Table 3.1.5
 Banyaknya Rumah tangga dan Penduduk Kabupaten Merauke menurut Jenis Kelamin dan Distrik
Number of Household and Population of Merauke Regency by Sex and District
 2007

Distrik <i>District</i>	Rumah tangga <i>Household</i>	Penduduk/ <i>Population</i>		
		Laki-Laki <i>Male</i>	Perempuan <i>Female</i>	Jumlah <i>Total</i>
(1)	(2)	(3)	(4)	(5)
01. Kimaam	1.447	3.063	2.914	5.977
02. Tabonji	1.157	2.451	2.331	4.782
03. Waan	885	1.872	1.781	3.653
04. Ilwayab	903	1.911	1.817	3.728
05. Okaba	1.254	2.677	2.501	5.178
06. Tubang	486	1.038	970	2.009
07. Ngguti	479	1.023	956	1.979
08. Kaptel	451	964	901	1.866
09. Kurik	3.488	7.658	6.747	14.405
10. Animha	328	721	634	1.355
11. Malind	2.375	5.216	4.595	9.810
12. Merauke	17.433	37.293	34.703	71.997
13. Naukenjerai	609	1.301	1.211	2.512
14. Semangga	3.063	6.638	6.011	12.649
15. Tanah Miring	4.289	9.333	8.379	17.713
16. Jagebob	2.343	5.099	4.577	9.677
17. Sota	705	1.519	1.393	2.912
18. Muting	1.496	3.217	2.960	6.178
19. Elikobel	1.302	2.784	2.595	5.379
20. Ulilin	1.288	2.778	2.541	5.319
	2007	45.782	98.557	189.077
	2006	44.540	95.882	183.945
Jumlah/ <i>Total</i>	2005	43.774	94.304	180.781
	2004	42.544	91.744	175.874
	2003	41.349	89.253	171.099

Sumber : BPS Kabupaten Merauke Hasil Proyeksi
 Source BPS-Statistics. Merauke Regency. Projection Result

Tabel/Table 3.1.6
Penduduk Kabupaten Merauke Menurut Golongan Umur dan Jenis Kelamin
Population of Merauke Regency by Age Group and Sex
2007

Golongan Umur <i>Age Group</i>	Laki-Laki <i>Male</i>	Perempuan <i>Female</i>	Jumlah <i>Total</i>	
(1)	(2)	(3)	(4)	
00-04	13.831	13.304	27.131	
05-09	13.780	12.418	26.198	
10-14	12.035	10.628	22.665	
15-19	9.812	9.400	19.212	
20-24	7.856	8.802	16.658	
25-29	8.814	8.777	17.591	
30-34	7.793	7.430	15.222	
35-39	7.479	6.646	14.118	
40-44	5.655	4.750	10.405	
45-49	4.378	3.287	7.666	
50-54	2.887	2.017	4.897	
55-59	1.857	1.291	3.145	
60-64	1.084	774	1.865	
65-69	619	470	1.091	
70-74	354	266	625	
75 +	323	259	586	
	2007	98.557	90.520	189.077
	2006	95.954	87.991	183.945
Jumlah/ <i>Total</i>	2005	94.304	86.477	180.781
	2004	91.744	84.130	175.874
	2003	89.253	81.846	171.099

Sumber : BPS Kabupaten Merauke Hasil Proyeksi
Source BPS-Statistics. Merauke Regency. Projection Result

Tabel/Table 3.1.7
Distribusi dan Kepadatan Penduduk di Kabupaten Merauke Menurut Distrik
Distribution and Population Density of Merauke Regency by District
2007

Distrik <i>District</i>	Luas Daerah <i>Area</i> km ²	Jumlah Penduduk <i>Population</i>	Kepadatan Per km ² <i>Density sq-KM</i>	
(1)	(2)	(3)	(4)	
01. Kimaam	14.357	5.978	0,42	
02. Tabonji	-	4.782	-	
03. Waan	-	3.653	-	
04. Ilwayab	-	3.728	-	
05. Okaba	9.684	5.178	0,53	
06. Tubang	-	2.008	-	
07. Ngguti	-	1.979	-	
08. Kaptel	-	1.866	-	
09. Kurik	5.598	14.404	2,57	
10. Animha	-	1.355	-	
11. Malind	-	9.810	-	
12. Merauke	2.113	71.996	34,07	
13. Naukenjerai	-	2.513	-	
14. Semangga	760	12.649	16,64	
15. Tanah Miring	466	17.714	38,01	
16. Jagebob	367	9.676	26,36	
17. Sota	2.766	2.912	1,05	
18. Muting	5.020	6.179	1,23	
19. Elikobel	2.367	5.378	2,27	
20. Ulilin	1.573	5.319	3,38	
	2007	45.071	189.077	4,20
	2006	45.071	183.945	4,08
Jumlah/Total	2005	45.071	180.781	4,01
	2004	45.071	175.874	3,90
	2003	45.071	171.099	3,80

Sumber : BPS Kabupaten Merauke Hasil Proyeksi
Source BPS-Statistics. Merauke Regency. Projection Result

Tabel/Table 3.1.8
 Jumlah Desa, Rumahtangga, Penduduk dan Penduduk per Rumahtangga
Number of Villages. Household. Population and Population of Household
 2007

Distrik <i>District</i>	Desa / Kelurahan <i>Village</i>	Rumahtangga <i>Household</i>	Penduduk <i>Population</i>	Penduduk Per Rumahtangga <i>Population</i> <i>per Household</i>	
(1)	(2)	(3)	(4)	(5)	
01. Kimaam	11	1.447	5.977	4,13	
02. Tabonji	9	1.157	4.782	4,13	
03. Waan	8	885	3.653	4,13	
04. Ilwayab	4	903	3.728	4,13	
05. Okaba	8	1.254	5.178	4,13	
06. Tubang	6	486	2.009	4,13	
07. Ngguti	5	479	1.979	4,13	
08. Kaptel	4	451	1.866	4,13	
09. Kurik	9	3.488	14.405	4,13	
10. Animha	5	328	1.355	4,13	
11. Malind	7	2.375	9.810	4,13	
12. Merauke	10	17.433	71.997	4,13	
13. Naukenjerai	5	609	2.512	4,13	
14. Semangga	10	3.063	12.649	4,13	
15. Tanah Miring	13	4.289	17.713	4,13	
16. Jagebob	14	2.343	9.677	4,13	
17. Sota	5	705	2.912	4,13	
18. Muting	12	1.496	6.178	4,13	
19. Elikobel	12	1.302	5.379	4,13	
20. Ulilin	11	1.288	5.319	4,13	
	2007	168	45.782	189.077	4,13
	2006	168	44.540	183.945	4,13
Jumlah/Total	2005	168	43.774	180.781	4,23
	2004	168	42.544	175.874	4,13
	2003	168	41.349	171.099	4,14

Sumber : BPS Kabupaten Merauke Hasil Proyeksi
 Source BPS-Statistics. Merauke Regency. Projection Result

Tabel/Table 3.1.9
Penduduk Kabupaten Merauke Dirinci menurut Jenis Kelamin dan Sek Rasio per Distrik
Population of Merauke Regency by Sex and Sex Ratio by District
2007

Distrik <i>District</i>	Laki-laki <i>Male</i>	Perempuan <i>Female</i>	Jumlah <i>Total</i>	Sex Rasio <i>Sex Ratio</i>	
(1)	(2)	(3)	(4)	(5)	
01. Kimaam	3.063	2.914	5.977	105,11	
02. Tabonji	2.451	2.331	4.782	105,11	
03. Waan	1.872	1.781	3.653	105,08	
04. Ilwayab	1.911	1.817	3.728	105,15	
05. Okaba	2.677	2.501	5.178	107,03	
06. Tubang	1.038	970	2.009	106,99	
07. Ngguti	1.023	956	1.979	106,99	
08. Kaptel	964	901	1.866	106,96	
09. Kurik	7.658	6.747	14.405	113,50	
10. Animha	721	634	1.355	113,61	
11. Malind	5.216	4.595	9.810	113,51	
12. Merauke	37.293	34.703	71.997	107,46	
13. Naukenjerai	1.301	1.211	2.512	107,47	
14. Semangga	6.638	6.011	12.649	110,43	
15. Tanah Miring	9.333	8.379	17.713	111,38	
16. Jagebob	5.099	4.577	9.677	111,41	
17. Sota	1.519	1.393	2.912	109,08	
18. Muting	3.217	2.960	6.178	108,68	
19. Elikobel	2.784	2.595	5.379	107,25	
20. Ulilin	2.778	2.541	5.319	109,34	
	2007	98.557	90.520	189.077	108,88
	2006	95.882	88.063	183.945	108,88
Jumlah/ <i>Total</i>	2005	94.304	86.477	180.781	109,05
	2004	91.744	84.130	175.874	109,05
	2003	89.253	81.846	171.099	109,05

Sumber : BPS Kabupaten Merauke Hasil Proyeksi
Source BPS-Statistics. Merauke Regency. Projection Result

Tabel/Table 3.2.1
 Jumlah Peserta Latihan Menurut Jenis Kelamin dan Kejuruan di Kabupaten Merauke
Number of Trainee by Sex and Vocation of Merauke Regency
 2007

Kejuruan <i>Vocation</i>	Laki – Laki <i>Male</i>	Perempuan <i>Female</i>	Jumlah <i>Total</i>	
(1)	(2)	(3)	(4)	
1. Automotif <i>Automotive</i>	32	-	32	
2. Teknik Mekanik <i>Mechanical Technic</i>	32	-	32	
3. Listrik <i>Electricity</i>	-	-	-	
4. Bangunan <i>Construction</i>	68	-	68	
5. Menjahit <i>Sewing</i>	-	64	64	
6. Pertanian (<i>processing</i>) <i>Agriculture</i>	-	48	48	
7. Komputer <i>Computer</i>	32	32	64	
8. Perhotelan <i>Hotel</i>	-	-	-	
9. Elektronika <i>Electrinica</i>	-	-	-	
10. Sekretaris Kantor <i>Office Sekretary</i>	-	-	-	
	2007	164	144	308
	2006	98	79	177
Jumlah/ <i>Total</i>	2005	69	43	112
	2004	116	60	176
	2003	135	89	224

Sumber : Dinas Migrasi, Pemukiman dan Tenaga Kerja Kabupaten Merauke.

Source : *Migration Resettlement and Man Power Service of Merauke Regency*

Tabel/Table 3.2.2
 Banyaknya Pencari Kerja Menurut Tingkat Pendidikan dan Jenis Kelamin
 di Kabupaten Merauke/*Number of Job Seeker by Educational
 Level and Sex of Merauke Regency*
 2007

Bulan Month	Tidak/Belum Tamat SD <i>Not Completed/ Not Yet Completed Primary School</i>		Sekolah Dasar <i>Primary School</i>		SLTP <i>Junior High School</i>		SLTA <i>Senior High School</i>	
	Laki-laki <i>Male</i>	Perempu an <i>Female</i>	Laki- laki <i>Male</i>	Perempu an <i>Female</i>	Laki- laki <i>Male</i>	Perempu uan <i>Female</i>	Laki-laki <i>Male</i>	Perempu an <i>Female</i>
(1)	(2)	(3)	(4)	(5)	(6)	(7)	(8)	(9)
Januari	309	113	264	45	372	121	4.870	2.924
Pebruari	310	114	264	45	373	122	4.923	2.652
Maret	311	114	265	45	379	124	4.916	2.629
April	311	114	267	45	383	124	4.932	2.635
Mei	311	114	265	45	384	124	4.921	2.647
Juni	310	114	267	45	384	124	4.935	2.623
Juli	314	114	258	45	425	146	4.876	2.741
Agustus	316	114	258	45	428	146	4.945	2.770
September	316	114	257	45	424	147	5.002	2.878
Oktober	316	114	259	48	503	159	5.161	2.937
Nopember	250	85	200	30	311	134	5.330	2.580
Desember	250	85	200	30	313	135	5.363	2.599
2007	250	85	200	30	313	135	5.363	2.599
2006	311	112	261	45	370	125	4.872	2.588
Desember 2005	266	108	245	29	361	133	4.597	2.471
2004	249	104	227	29	315	146	4.972	2.797
2003	539	131	685	108	1.221	414	5.299	3.084

Sumber : Dinas Migrasi, Pemukiman dan Tenaga Kerja Kabupaten Merauke.
 Source : *Migration Resettlement and Man Power Service of Merauke Regency*

Tabel/Table 3.2.2
Lanjutan/*Continued*

Bulan <i>Month</i>	Sarjana Muda <i>Bachelor</i>		Sarjana <i>Graduated</i>		S.2 <i>Magister</i>		Jumlah <i>Total</i>	
	Laki-laki <i>Male</i>	Perempuan <i>Female</i>	Laki-laki <i>Male</i>	Perempua n <i>Female</i>	Laki-laki <i>Male</i>	Perempua n <i>Female</i>	Laki-laki <i>Male</i>	Perempua n <i>Female</i>
(1)	(2)	(3)	(4)	(5)	(6)	(7)	(8)	(9)
Januari	168	76	188	161	-	-	6.171	3.440
Pebruari	178	76	182	162	-	-	6.230	3.171
Maret	185	61	172	188	-	-	6.228	3.161
April	187	78	174	171	-	-	6.254	3.167
Mei	188	78	177	162	-	-	6.246	3.170
Juni	205	134	185	165	-	-	6.286	3.205
Juli	248	121	208	200	-	-	6.329	3.367
Agustus	263	124	215	198	-	-	6.425	3.397
September	240	127	215	189	-	-	6.454	3.500
Oktober	278	119	248	232	-	-	6.765	3.609
Nopember	243	11	304	217	-	-	6.638	3.057
Desember	231	113	310	224	-	-	6.667	3.186
2007	231	113	310	224	-	-	6.667	3.186
2006	136	243	174	176	1	-	6.125	3.289
Desember 2005	94	98	128	153	1	-	5.692	2.992
2004	70	76	713	221	-	-	6.044	3.373
2003	88	227	713	331	-	-	8.545	4.295

Sumber : Dinas Migrasi, Pemukiman dan Tenaga Kerja Kabupaten Merauke.

Source : *Migration Resettlement and Man Power Service of Merauke Regency*

Tabel/Table 3.2.3
 Banyaknya Pencari Kerja Penempatan dan Penghapusan Menurut Jenis Kelamin
Number of Job Seekers, Their Placement and Eliminaion by Sex
 2007

Bulan <i>Month</i>	Pencari Kerja <i>Job Seeker</i>		Penempatan <i>Placed</i>		Penghapusan <i>Eliminated</i>		
	Laki-laki <i>Male</i>	Perempuan <i>Female</i>	Laki-laki <i>Male</i>	Perempuan <i>Female</i>	Laki-laki <i>Male</i>	Perempuan <i>Female</i>	
(1)	(2)	(3)	(4)	(5)	(6)	(7)	
Januari	43	27	-	-	13	26	
Pebruari	41	29	-	-	17	20	
Maret	91	65	-	-	42	58	
April	68	47	-	-	32	29	
Mei	47	27	-	-	27	18	
Juni	36	22	-	-	24	36	
Juli	75	54	253	229	27	32	
Agustus	91	60	-	-	31	37	
September	146	133	-	-	103	110	
Oktober	833	753	-	-	462	595	
Nopember	105	92	-	-	33	39	
Desember	47	34	-	-	18	11	
	2007	1.623	1.343	253	229	829	1.011
	2006	-	-	266	306	651	630
Jumlah/ <i>Total</i>	2005	1.108	959	405	443	1.107	852
	2004	1.874	1.681	224	331	831	891
	2003	2.478	2.012	395	287	1.770	1.669

Sumber : Dinas Migrasi, Pemukiman dan Tenaga Kerja Kabupaten Merauke.

Source : *Migration Resettlement and Man Power Service of Merauke Regency*

Tabel/Table 3.2.4
Banyaknya Lowongan Kerja Menurut Lapangan Usaha
Number of Vacancies by Economic Sectors
2007

Sektor Ekonomi <i>Main Industry</i>	Terdaftar <i>Registered</i>	Belum Dipenuhi Pada Akhir Tahun Lalu/ <i>Unplaced Last Year</i>	Dipenuhi <i>Occupied</i>	Dihapuskan <i>Wiped Out</i>	
(1)	(2)	(3)	(4)	(5)	
1. Pertanian, Peternakan, Kehutanan, Perkebunan dan Perikanan / <i>Agriculture, Livestock, Forestry, Plantation and Fishery</i>	-	-	-	-	
2. Pertambangan dan Energi <i>Mining and Energy</i>	-	-	-	-	
3. Industri Pengolahan/ <i>Manufacturing Industry</i>	-	-	-	-	
4. Listrik, Gas dan Air/ <i>Electricity, Gas and Water Supply</i>	-	-	-	-	
5. Bangunan/ <i>Construction</i>	-	-	-	-	
6. Perdagangan Besar, Eceran Restoran dan Hotel <i>Whole Sale Retail, Restaurant and Hotel</i>	-	-	-	-	
7. Angkutan, Penggudangan dan Komunikasi <i>Transportation and Communication</i>	-	-	-	-	
8. Keuangan, Asuransi, Usaha Persewaan Bangunan, Tanah dan Jasa Perusahaan/ <i>Finance Insurance and Leasing</i>	-	-	-	-	
9. Jasa Kemasyarakatan, Sosial dan Perorangan <i>Social Community and Personal Services</i>	-	-	-	-	
10. Jasa Pemerintahan / <i>Government Services</i>	482	-	482	-	
	2007	482	-	482	-
	2006	532	-	55	-
Jumlah/ <i>Total</i>	2005	94	-	94	94
	2004	555	-	555	1.722
	2003	783	-	783	3.498

Sumber : Dinas Migrasi, Pemukiman dan Tenaga Kerja Kabupaten Merauke.

Source : Migration Resettlement and Man Power Service of Merauke Regency

Tabel/Table 3.2.5
Banyaknya Tenaga Kerja Asing yang Bekerja di Kabupaten Merauke Dirinci Menurut
Perusahaan /*Number of Foreign Workers in Merauke Regency*
by Company
2007

Perusahaan <i>Company</i>	Jenis TKWNAP		JUMLAH
	DAHSUSKIM	KITAS	
(1)	(2)		(3)
- PT. BIOTA INDO PERSADA	126	-	126
- PT. DWI KARYA REKSA ABADI	224	-	224
- PT. MINA TAMA MUTIARA	-	-	-
- PT. MARINA MINA TIRTA UTAMA	-	-	-
- PT. BAHTERA ADI MINA SAMUDRA	-	-	-
- PT. ISTANA SAMUDRA NUSANTARA	-	-	-
- PT. PUSAKA BAHARI	-	-	-
- PT. BADE MAKMUR ORISA	-	-	-
- PT. TUNAS SAWA ERMA	-	-	-
- PT. KORINDO ABADI	-	-	-
- PT. TAMA JAYA	-	-	-
Jumlah/ <i>Total</i>	350	-	350

Sumber : Dinas Migrasi, Pemukiman dan Tenaga Kerja Kabupaten Merauke.

Source : Migration Resettlement and Man Power Service of Merauke Regency

Tabel/Table 3.3.1
 Banyaknya Pegawai Negeri Sipil Otonom di Kabupaten Merauke Menurut Jenis Kelamin
Number of Otonom Civil Servant in Merauke Regency by Sex
 2007

Unit Organisasi <i>Unit Organisation</i>	Jenis Kelamin/ <i>by Sex</i>		Jumlah <i>Total</i>
	Laki-Laki <i>Male</i>	Perempuan <i>Female</i>	
(1)	(2)	(3)	(4)
A. SEKRETARIAT DAERAH			
1. Sekretariat Daerah	5	1	6
2. Bag. Tata Pemerintahan	23	11	34
3. Bag. Hukum	8	4	12
4. Bag. Organisasi	6	3	9
5. Bag. Sosial Ekonomi	10	10	20
6. Bag. Pengendalian Pembangunan	6	5	11
7. Bag. Pemberdayaan Perempuan	0	13	13
8. Bag. Kepegawaian	19	13	32
9. Bag. Keuangan	13	25	38
10. Bag. Umum	19	14	33
11. Bag. Perlengkapan	10	3	13
12. Sekretariat DPRD	12	11	23
Sub Jumlah/ <i>Sub Total</i> A	131	113	244
B. SEKRETARIAT DISTRIK			
13. Distrik Merauke	5	5	10
14. Distrik Semangga	4	2	6
15. Distrik Tanah Miring	4	3	7
16. Distrik Kurik	13	3	16
17. Distrik Jagebob	6	4	10
18. Distrik Okaba	7	6	13

Sumber : Bagian Kepegawaian Setda Kabupaten Merauke

Source Personal Division of Regional Secretary of Merauke Regency

Tabel/Table 3.3.1
Lanjutan/*Continued*

	Unit Organisasi <i>Unit Organisation</i>	Jenis Kelamin/ <i>by Sex</i>		Jumlah <i>Total</i>
		Laki-Laki <i>Male</i>	Perempuan <i>Female</i>	
	(1)	(2)	(3)	(4)
19.	Distrik Kimaam	9	2	11
20.	Distrik Sota	10	1	11
21.	Distrik Elikobel	6	2	8
22.	Distrik Muting	11	6	17
23.	Distrik Ulilin	5	0	5
24.	Distrik Naukenjerai	2	0	2
25.	Distrik Animha	1	0	1
26.	Distrik Malind	2	0	2
27.	Distrik Tabonji	4	0	4
28.	Distrik Kaptel	3	0	3
29.	Distrik Ngguti	2	0	2
30.	Distrik Ilwayab	3	0	3
31.	Distrik Waan	1	0	1
32.	Distrik Tubang	2	0	2
Sub Jumlah/ <i>Sub Total</i> B		100	34	134
C. SEKRETARIAT KELURAHAN				
33.	Kelurahan Mandala	2	3	5
34.	Kelurahan Kelapa Lima	4	3	7
35.	Kelurahan Maro	4	7	11
36.	Kelurahan Karang Indah	3	3	6
37.	Kelurahan Samkai	5	1	6
38.	Kelurahan Seringgu Jaya	2	5	7
39.	Kelurahan Bambu Pemali	1	5	6
40.	Kelurahan Rimba Jaya	3	3	6
Sub Jumlah/ <i>Sub Total</i> C		24	30	54

Sumber : Bagian Kepegawaian Setda Kabupaten Merauke

Source Personal Division of Regional Secretary of Merauke RegencyTabel/Table 3.3.1
Lanjutan/*Continued*

Unit Organisasi <i>Unit Organisation</i>	Jenis Kelamin/ <i>by Sex</i>		Jumlah <i>Total</i>
	Laki-Laki <i>Male</i>	Perempuan <i>Female</i>	
(1)	(2)	(3)	(4)
.D. BADAN-BADAN			
41. Bawasda	16	9	25
42. Bakesbang dan Perbatasan	14	9	23
43. Bappeda	15	11	26
44. Bapinda	11	8	19
45. Balitbang dan Diklat	13	9	22
46. Badan Kependudukan dan Capil	25	26	51
47. Badan PDE dan Arsip Daerah	10	11	21
48. Badan Infokom dan Perpustakaan	8	16	24
49. Kantor Satpol PP	12	1	13
Sub Jumlah/ <i>Sub Total</i> D	124	100	224
E. DINAS-DINAS			
50. Dinas Pendapatan Daerah	15	15	30
51. Dinas Perikanan dan Kelautan	24	11	35
52. Dinas PDL Pertambangan dan Energi	17	11	28
53. Dinas Pekerjaan Umum	29	16	45
54. Dinas Perhubungan	24	8	32
55. Dinas Kebudayaan dan Pariwisata	18	15	33
56. Dinas Kehutanan dan Perkebunan	38	12	50
57. Dinas Tanaman Pangan	35	27	62
58. Dinas Peternakan	18	10	28
59. Dinas Kes. Sosial dan Pemb. Masyarakat	18	13	31
60. Dinas Perindagkop	20	12	32
61. Dinas Migrasi Pemukiman dan Naker	24	12	36

Sumber : Bagian Kepegawaian Setda Kabupaten Merauke

Source *Personal Division of Regional Secretary of Merauke Regency*

Tabel/Table 3.3.1
Lanjutan/*Continued*

Unit Organisasi <i>Unit Organisation</i>	Jenis Kelamin/ <i>by Sex</i>		Jumlah <i>Total</i>	
	Laki-Laki <i>Male</i>	Perempuan <i>Female</i>		
(1)	(2)	(3)	(4)	
62. Dinas Pemuda Olah Raga dan PLS	17	8	25	
63. Dinas Pendidikan Menengah	32	17	49	
64. Dinas Pendidikan Sekolah Dasar	15	13	28	
65. Dinas Kesehatan	28	17	45	
66. RSUD	46	103	149	
Sub Jumlah/ <i>Sub Total</i> E	418	320	738	
	2007	797	597	1.394
	2006	679	538	1.217
Jumlah/ <i>Total</i>	2005 **)	881	710	1.591
	2004 **)	889	634	1.523
	2003 *)	4.767	2.068	6.835

Sumber : Bagian Kepegawaian Setda Kabupaten Merauke

Source *Personal Division of Regional Secretary of Merauke Regency*

Catatan : **) Tidak Termasuk Guru TK, SD, SLTP, SLTA

*) Data Sebelum Relokasi

Tabel/Table 3.3.2
Banyaknya Pegawai Negeri Sipil Otonom di Kabupaten Merauke Menurut Agama
Number of Otonom Civil Servant in Merauke Regency by Religion
2007

Unit Organisasi <i>Unit Organisation</i>	Agama/ <i>Religion</i>					Jumlah <i>Total</i>
	Islam	Khatolik	Protestan	Hindu	Budha	
(1)	(2)	(3)	(4)	(5)	(6)	(7)
A. SEKRETARIAT DAERAH						
1. Sekretariat Daerah	2	2	2	0	0	6
2. Bag. Tata Pemerintahan	10	12	12	0	0	34
3. Bag. Hukum	3	7	2	0	0	12
4. Bag. Organisasi	3	4	2	0	0	9
5. Bag. Sosial Ekonomi	4	10	6	0	0	20
6. Bag. Pengendalian Pembangunan	5	6	0	0	0	11
7. Bag. Pemberdayaan Perempuan	3	6	4	0	0	13
8. Bag. Kepegawaian	12	15	5	0	0	32
9. Bag. Keuangan	12	15	11	0	0	38
10. Bag. Umum	10	17	6	0	0	33
11. Bag. Perlengkapan	4	5	4	0	0	13
12. Sekretariat DPRD	8	4	10	1	0	23
Sub Jumlah/ <i>Sub Total</i> A	76	103	64	1	0	244
B. SEKRETARIAT DISTRIK						
13. Distrik Merauke	2	4	4	0	0	10
14. Distrik Semangga	4	2	0	0	0	6
15. Distrik Tanah Miring	1	3	3	0	0	7
16. Distrik Kurik	7	6	3	0	0	16
17. Distrik Jagebob	1	4	5	0	0	10
18. Distrik Okaba	1	7	5	0	0	13

Sumber : Bagian Kepegawaian Setda Kabupaten Merauke

Source Personal Division of Regional Secretary of Merauke RegencyTabel/Table 3.3.2
Lanjutan/*Continued*

	Unit Organisasi <i>Unit Organisation</i>	Agama/ <i>Religion</i>					Jumlah <i>Total</i>
		Islam	Khatolik	Protestan	Hindu	Budha	
	(1)	(2)	(3)	(4)	(5)	(6)	(7)
19.	Distrik Kimaam	0	11	0	0	0	11
20.	Distrik Sota	0	6	5	0	0	11
21.	Distrik Elikobel	1	2	5	0	0	8
22.	Distrik Muting	3	10	4	0	0	17
23.	Distrik Ulilin	1	2	2	0	0	5
24.	Distrik Naukenjerai	0	1	1	0	0	2
25.	Distrik Animha	0	0	1	0	0	1
26.	Distrik Malind	0	1	1	0	0	2
27.	Distrik Tabonji	0	4	0	0	0	4
28.	Distrik Kaptel	1	2	0	0	0	3
29.	Distrik Ngguti	0	2	0	0	0	2
30.	Distrik Ilwayab	0	1	2	0	0	3
31.	Distrik Waan	0	1	0	0	0	1
32.	Distrik Tubang	1	1	0	0	0	2
Sub Jumlah/ <i>Sub Total</i> B		23	70	41	0	0	134
C. SEKRETARIAT KELURAHAN							
33.	Kelurahan Mandala	1	3	1	0	0	5
34.	Kelurahan Kelapa Lima	0	6	1	0	0	7
35.	Kelurahan Maro	1	8	2	0	0	11
36.	Kelurahan Karang Indah	2	2	2	0	0	6
37.	Kelurahan Samkai	2	3	1	0	0	6
38.	Kelurahan Seringgu Jaya	4	2	1	0	0	7
39.	Kelurahan Bambu Pemali	1	3	2	0	0	6
40.	Kelurahan Rimba Jaya	1	4	1	0	0	6
Sub Jumlah/ <i>Sub Total</i> C		12	31	11	0	0	54

Sumber : Bagian Kepegawaian Setda Kabupaten Merauke

Source Personal Division of Regional Secretary of Merauke RegencyTabel/Table 3.3.2
Lanjutan/*Continued*

Unit Organisasi <i>Unit Organisation</i>	Agama/ <i>Religion</i>					Jumlah <i>Total</i>
	Islam	Khatolik	Protestan	Hindu	Budha	
(1)	(2)	(3)	(4)	(5)	(6)	(7)
D. BADAN-BADAN						
41. Bawasda	7	9	9	0	0	25
42. Bakesbang dan Perbatasan	8	9	6	0	0	23
43. Bappeda	8	11	7	0	0	26
44. Bapinda	9	8	2	0	0	19
45. Balitbang dan Diklat	7	4	11	0	0	22
46. Badan Kependudukan dan Capil	20	18	13	0	0	51
47. Badan PDE dan Arsip Daerah	10	4	7	0	0	21
48. Badan Infokom dan Perpustakaan	8	8	8	0	0	24
49. Kantor Satpol P	2	7	4	0	0	13
Sub Jumlah/ <i>Sub Total</i> D	79	78	67	0	0	224
E. DINAS-DINAS						
50. Dinas Pendapatan Daerah	8	10	12	0	0	30
51. Dinas Perikanan dan Kelautan	9	14	12	0	0	35
52. Dinas PDL Pertambangan dan Energi	14	9	5	0	0	28
53. Dinas Pekerjaan Umum	13	18	14	0	0	45
54. Dinas Perhubungan	7	14	11	0	0	32
55. Dinas Kebudayaan dan Pariwisata	4	22	7	0	0	33
56. Dinas Kehutanan dan Perkebunan	7	27	15	1	0	50
57. Dinas Tanaman Pangan	23	15	24	0	0	62
58. Dinas Peternakan	10	10	8	0	0	28
59. Dinas Kes. Sosial dan Pemb. Masyarakat	8	15	8	0	0	31
60. Dinas Perindagkop	16	9	7	0	0	32
61. Dinas Migrasi Pemukiman dan Naker	18	6	12	0	0	36

Sumber : Bagian Kepegawaian Setda Kabupaten Merauke

Source *Personal Division of Regional Secretary of Merauke Regency*

Tabel/Table 3.3.2
Lanjutan/*Continued*

Unit Organisasi <i>Unit Organisation</i>	Agama/ <i>Religion</i>					Jumlah <i>Total</i>
	Islam	Khatolik	Protestan	Hindu	Budha	
(1)	(2)	(3)	(4)	(5)	(6)	(7)
62. Dinas Pemuda Olah Raga dan	4	13	8	0	0	25
63. PLS	24	12	13	0	0	49
64. Dinas Pendidikan Menengah	3	23	2	0	0	28
65. Dinas Pendidikan Sekolah Dasar	15	18	11	1	0	45
66. Dinas Kesehatan	36	53	57	3	0	149
RSUD						
Sub Jumlah/ <i>Sub Total</i> F	219	288	226	5	0	738
2007	409	570	409	6	-	1.394
2006	335	519	358	5	0	1.217
Jumlah/ <i>Total</i> 2005 **)	454	679	450	8	0	1.591
2004 **)	442	644	429	8	0	1.523
2003 *)	1.711	3.556	1.550	18	0	6.835

Sumber : Bagian Kepegawaian Setda Kabupaten Merauke

Source *Personal Division of Regional Secretary of Merauke Regency*

Catatan : **) Tidak Termasuk Guru TK, SD, SLTP, SLTA

*) Data Sebelum Relokasi

Tabel/Table 3.3.3
 Banyaknya Pegawai Negeri Sipil Otonom di Kabupaten Merauke Menurut Jenjang Pendidikan
Number of Otonom Civil Servant in Merauke Regency by Educational Level
 2007

Unit Organisasi <i>Unit Organisation</i>	Jenjang Pendidikan/ <i>Education Level</i>						Jumlah <i>Total</i>
	SD	SLTP	SLTA	Dip	S1	S2	
(1)	(2)	(3)	(4)	(5)	(6)	(7)	(8)
A. SEKRETARIAT DAERAH							
1. Sekretariat Daerah	0	0	0	2	1	3	6
2. Bag. Tata Pemerintahan	0	0	3	1	30	0	34
3. Bag. Hukum	0	0	3	1	8	0	12
4. Bag. Organisasi	0	0	3	0	6	0	9
5. Bag. Sosial Ekonomi	1	0	10	0	9	0	20
6. Bag. Pengendalian Pembangunan	0	0	5	0	6	0	11
7. Bag. Pemberdayaan Perempuan	0	0	7	0	6	0	13
8. Bag. Kepegawaian	1	3	16	2	8	2	32
9. Bag. Keuangan	0	1	17	4	15	1	38
10. Bag. Umum	3	1	21	0	8	0	33
11. Bag. Perlengkapan	0	2	7	0	3	1	13
12. Sekretariat DPRD	0	1	15	1	4	2	23
Sub Jumlah/ <i>Sub Total</i> A	5	8	107	11	104	9	244
B. SEKRETARIAT DISTRIK							
13. Distrik Merauke	2	0	4	0	3	1	10
14. Distrik Semangga	0	1	4	0	1	0	6
15. Distrik Tanah Miring	0	0	4	0	2	1	7
16. Distrik Kurik	0	2	11	0	3	0	16
17. Distrik Jagebob	0	0	5	0	5	0	10
18. Distrik Okaba	2	1	6	2	2	0	13

Sumber : Bagian Kepegawaian Setda Kabupaten Merauke

Source *Personal Division of Regional Secretary of Merauke Regency*

Tabel/Table 3.3.3
Lanjutan/*Continued*

	Unit Organisasi <i>Unit Organisation</i>	Jenjang Pendidikan/ <i>Education Level</i>					Jumlah <i>Total</i>	
		SD	SLTP	SLTA	Dip	S1		S2
	(1)	(2)	(3)	(4)	(5)	(6)	(7)	(8)
19.	Distrik Kimaam	0	1	9	0	1	0	11
20.	Distrik Sota	0	0	8	1	2	0	11
21.	Distrik Elikobel	0	0	7	0	1	0	8
22.	Distrik Muting	0	2	12	1	2	0	17
23.	Distrik Ulilin	0	0	2	1	2	0	5
24.	Distrik Naukenjerai	0	0	1	1	0	0	2
25.	Distrik Animha	0	0	0	0	0	1	1
26.	Distrik Malind	0	0	1	0	1	0	2
27.	Distrik Tabonji	0	0	3	1	0	0	4
28.	Distrik Kaptel	0	0	2	0	1	0	3
29.	Distrik Ngguti	0	0	1	0	1	0	2
30.	Distrik Ilwayab	0	0	2	0	1	0	3
31.	Distrik Waan	0	0	0	0	1	0	1
32.	Distrik Tubang	0	0	1	0	1	0	2
Sub Jumlah/ <i>Sub Total</i> B		4	7	83	7	30	3	134
C. SEKRETARIAT KELURAHAN								
33.	Kelurahan Mandala	1	0	2	0	2	0	5
34.	Kelurahan Kelapa Lima	1	2	4	0	0	0	7
35.	Kelurahan Maro	0	2	7	0	2	0	11
36.	Kelurahan Karang Indah	0	0	4	0	2	0	6
37.	Kelurahan Samkai	2	1	2	1	0	0	6
38.	Kelurahan Seringgu Jaya	0	0	5	1	1	0	7
39.	Kelurahan Bambu Pemali	0	1	4	0	1	0	6
40.	Kelurahan Rimba Jaya	0	1	3	0	2	0	6
Sub Jumlah/ <i>Sub Total</i> C		4	7	31	2	10	0	54

Sumber : Bagian Kepegawaian Setda Kabupaten Merauke

Source Personal Division of Regional Secretary of Merauke RegencyTabel/Table 3.3.3
Lanjutan/*Continued*

Unit Organisasi <i>Unit Organisation</i>	Jenjang Pendidikan/ <i>Education Level</i>						Jumlah <i>Total</i>
	SD	SLTP	SLTA	Dip	S1	S2	
(1)	(2)	(3)	(4)	(5)	(6)	(7)	(8)
D. BADAN-BADAN							
41. Bawasda	0	3	9	3	9	1	25
42. Bakesbang dan Perbatasan	1	0	13	2	6	1	23
43. Bappeda	1	1	6	3	7	8	26
44. Bapinda	0	0	4	1	13	1	19
45. Balitbang dan Diklat	0	0	4	0	12	6	22
46. Badan Kependudukan dan Capil	0	3	23	1	24	0	51
47. Badan PDE dan Arsip Daerah	0	0	7	2	9	3	21
48. Badan Infokom dan Perpustakaan	0	0	15	0	9	0	24
49. Kantor Satpol PP	0	0	11	0	1	1	13
Sub Jumlah/ <i>Sub Total</i> D	2	7	92	12	90	21	224
E. DINAS-DINAS							
50. Dinas Pendapatan Daerah	0	0	12	1	16	1	30
51. Dinas Perikanan dan Kelautan	1	0	8	7	18	1	35
52. Dinas PDL Pertambangan dan Energi	0	2	6	3	14	3	28
53. Dinas Pekerjaan Umum	0	1	21	3	18	2	45
54. Dinas Perhubungan	3	3	12	2	10	2	32
55. Dinas Kebudayaan dan Pariwisata	1	1	15	4	10	2	33
56. Dinas Kehutanan dan Perkebunan	7	1	19	5	18	0	50
57. Dinas Tanaman Pangan	1	0	36	3	20	2	62
58. Dinas Peternakan	2	1	14	4	7	0	28
59. Dinas Kes. Sosial dan Pemb. Masyarakat	0	0	16	4	8	3	31
60. Dinas Perindagkop	0	0	13	4	15	0	32
61. Dinas Migrasi Pemukiman dan Naker	1	2	18	1	14	0	36

Sumber : Bagian Kepegawaian Setda Kabupaten Merauke

Source *Personal Division of Regional Secretary of Merauke Regency*

Tabel/Table 3.3.3
Lanjutan/*Continued*

	Unit Organisasi <i>Unit Organisation</i>	Jenjang Pendidikan/ <i>Education Level</i>					Jumlah <i>Total</i>	
		SD	SLTP	SLTA	Dip	S1		S2
	(1)	(2)	(3)	(4)	(5)	(6)	(7)	(8)
62.	Dinas Pemuda Olah Raga dan	1	0	14	3	6	1	25
63.	PLS	0	1	17	1	28	2	49
64.	Dinas Pendidikan Menengah	0	1	14	5	7	1	28
65.	Dinas Pendidikan Sekolah Dasar	0	2	20	10	12	1	45
66.	Dinas Kesehatan	1	2	53	76	17	0	149
RSUD								
	Sub Jumlah/ <i>Sub Total</i> F	18	17	308	136	238	21	738
	2007	33	46	621	168	472	54	1.394
	2006	42	47	635	128	337	28	1.217
	Jumlah/ <i>Total</i> 2005 **)	53	67	916	62	368	25	1.591
	2004 **)	64	76	854	190	307	32	1.523
	2003 *)	258	259	4.187	1.150	962	19	6.835

Sumber : Bagian Kepegawaian Setda Kabupaten Merauke

Source *Personal Division of Regional Secretary of Merauke Regency*

Catatan : **) Tidak Termasuk Guru TK, SD, SLTP, SLTA

*) Data Sebelum Relokasi

Tabel/Table 3.3.4
 Banyaknya Pegawai Negeri Sipil Otonom di Kabupaten Merauke Menurut Golongan
Number of Otonom Civil Servant in Merauke Regency by Rank
 2007

Unit Organisasi <i>Unit Organisation</i>	Golongan/ <i>Rank</i>				Jumlah <i>Total</i>
	I	II	III	IV	
(1)	(2)	(3)	(4)	(5)	(6)
A. SEKRETARIAT DAERAH					
1. Sekretariat Daerah	0	0	1	5	6
2. Bag. Tata Pemerintahan	0	4	30	0	34
3. Bag. Hukum	0	2	10	0	12
4. Bag. Organisasi	0	2	6	1	9
5. Bag. Sosial Ekonomi	0	9	10	1	20
6. Bag. Pengendalian Pembangunan	0	2	9	0	11
7. Bag. Pemberdayaan Perempuan	0	6	7	0	13
8. Bag. Kepegawaian	3	18	10	1	32
9. Bag. Keuangan	0	14	23	1	38
10. Bag. Umum	3	18	11	1	33
11. Bag. Perlengkapan	1	4	7	1	13
12. Sekretariat DPRD	1	11	10	1	23
Sub Jumlah/ <i>Sub Total</i> A	8	90	134	12	244
B. SEKRETARIAT DISTRIK					
13. Distrik Merauke	1	3	6	0	10
14. Distrik Semangga	0	3	3	0	6
15. Distrik Tanah Miring	0	5	2	0	7
16. Distrik Kurik	0	10	6	0	16
17. Distrik Jagebob	0	3	7	0	10
18. Distrik Okaba	1	9	3	0	13

Sumber : Bagian Kepegawaian Setda Kabupaten Merauke

Source Personal Division of Regional Secretary of Merauke RegencyTabel/Table 3.3.4
Lanjutan/*Continued*

	Unit Organisasi <i>Unit Organisation</i>	Golongan/ <i>Rank</i>				Jumlah <i>Total</i>
		I	II	III	IV	
	(1)	(2)	(3)	(4)	(5)	(6)
19.	Distrik Kimaam	1	8	2	0	11
20.	Distrik Sota	0	7	4	0	11
21.	Distrik Elikobel	0	6	2	0	8
22.	Distrik Muting	0	14	3	0	17
23.	Distrik Ulilin	0	3	2	0	5
24.	Distrik Naukenjerai	0	1	1	0	2
25.	Distrik Animha	0	0	1	0	1
26.	Distrik Malind	0	1	1	0	2
27.	Distrik Tabonji	0	3	1	0	4
28.	Distrik Kaptel	0	1	2	0	3
29.	Distrik Ngguti	0	1	1	0	2
30.	Distrik Ilwayab	0	1	2	0	3
31.	Distrik Waan	0	0	1	0	1
32.	Distrik Tubang	0	1	1	0	2
	Sub Jumlah/ <i>Sub Total</i> B	3	80	51	0	134
C. SEKRETARIAT KELURAHAN						
33.	Kelurahan Mandala	1	2	2	0	5
34.	Kelurahan Kelapa Lima	2	4	1	0	7
35.	Kelurahan Maro	2	6	3	0	11
36.	Kelurahan Karang Indah	0	4	2	0	6
37.	Kelurahan Samkai	2	3	1	0	6
38.	Kelurahan Seringgu Jaya	0	5	2	0	7
39.	Kelurahan Bambu Pemali	1	3	2	0	6
40.	Kelurahan Rimba Jaya	1	2	3	0	6

Sub Jumlah/ <i>Sub Total</i> C	9	29	16	0	54
--------------------------------	---	----	----	---	----

Sumber : Bagian Kepegawaian Setda Kabupaten Merauke

Source : *Personal Division of Regional Secretary of Merauke Regency*

Tabel/*Table* 3.3.4
Lanjutan/*Continued*

Unit Organisasi <i>Unit Organisation</i>	Golongan/ <i>Rank</i>				Jumlah <i>Total</i>
	I	II	III	IV	
(1)	(2)	(3)	(4)	(5)	(6)
D. BADAN-BADAN					
41. Bawasda	2	7	14	2	25
42. Bakesbang dan Perbatasan	1	7	11	4	23
43. Bappeda	1	7	18	0	26
44. Bapinda	0	1	16	2	19
45. Balitbang dan Diklat	0	3	14	5	22
46. Badan Kependudukan dan Capil	1	11	39	0	51
47. Badan PDE dan Arsip Daerah	0	6	14	1	21
48. Badan Infokom dan Perpustakaan	0	7	15	2	24
49. Kantor Satpol PP	0	7	5	1	13
Sub Jumlah/ <i>Sub Total</i> B	5	56	146	17	224

E. DINAS-DINAS

50.	Dinas Pendapatan Daerah	0	6	22	2	30
51.	Dinas Perikanan dan Kelautan	0	12	21	2	35
52.	Dinas PDL Pertambangan dan Energi	1	7	19	1	28
53.	Dinas Pekerjaan Umum	1	15	29	0	45
54.	Dinas Perhubungan	0	15	16	1	32
55.	Dinas Kebudayaan dan Pariwisata	0	17	13	3	33
56.	Dinas Kehutanan dan Perkebunan	1	23	22	4	50
57.	Dinas Tanaman Pangan	10	26	24	2	62
58.	Dinas Peternakan	0	11	14	3	28
59.	Dinas Kes. Sosial dan Pemb. Masyarakat	0	6	22	3	31
60.	Dinas Perindagkop	0	5	25	2	32
61.	Dinas Migrasi Pemukiman dan Naker	1	8	22	5	36

Sumber : Bagian Kepegawaian Setda Kabupaten Merauke

Source Personal Division of Regional Secretary of Merauke Regency

Tabel/Table 3.3.4
Lanjutan/Continued

Unit Organisasi <i>Unit Organisation</i>	Golongan/Rank				Jumlah <i>Total</i>
	I	II	III	IV	
(1)	(2)	(3)	(4)	(5)	(6)
62. Dinas Pemuda Olah Raga dan	1	9	13	2	25
63. PLS	0	9	33	7	49
64. Dinas Pendidikan Menengah	0	11	14	3	28
65. Dinas Pendidikan Sekolah Dasar	0	16	26	3	45
66. Dinas Kesehatan	2	70	70	7	149
RSUD					
Sub Jumlah/ <i>Sub Total</i> F	17	266	405	50	738

	2007	42	521	752	79	1.394
	2006	35	471	650	61	1.217
Jumlah/ <i>Total</i>	2005 **)	50	776	691	74	1.591
	2004 **)	256	733	656	80	1.523
	2003 *)	-	3.332	2.933	314	6.835

Sumber : Bagian Kepegawaian Setda Kabupaten Merauke

Source *Personal Division of Regional Secretary of Merauke Regency*

Catatan : **) Tidak Termasuk Guru TK, SD, SLTP, SLTA

*) Data Sebelum Relokasi

Tabel/Table 3.3.5

Banyaknya Pegawai Negeri Sipil Pusat (Vertikal) di Kabupaten Merauke Menurut Golongan
Number of Central Civil Servant in Merauke Regency by Rank
 2007

Instansi/Departemen	Golongan/ <i>Rank</i>				Jumlah <i>Total</i>
	I	II	III	IV	
(1)	(2)	(3)	(4)	(5)	(6)

1.	Kejaksaan Agung	-	11	21	1	33
1.1.	Kejaksaan Negeri Merauke	-	11	21	1	33
2.	Kehakiman dan HAM	-	59	29	-	88
2.1.	Lapas Merauke	-	34	13	-	47
2.2.	Kantor Imigrasi Merauke	-	19	14	-	33
2.3.	Bapas Merauke	-	6	2	-	8
3.	Keuangan	1	58	22	1	82
3.1.	KPPN Merauke	1	13	11	1	26
3.2.	KP Bea Cukai Merauke	-	15	1	-	16
3.3.	KP4 Merauke	-	5	2	-	7
3.4.	KP PBB Merauke	-	25	8	-	33
4.	Radio Republik Indonesia	1	17	60	1	79
4.1.	RRI Cab. Muda Merauke	1	17	60	1	79
5.	Pertanian	-	8	5	-	13
5.1.	Sta. Karantina Tumbuhan Merauke	-	8	5	-	13
6.	Perhubungan	31	169	57	-	257
6.1.	Administratur Pelabuhan Merauke	1	27	16	-	44
6.2.	Bandara Mopah	-	58	22	-	80
6.3.	Bandara Okaba	-	3	1	-	4
6.4.	Distrik Navigasi Merauke	30	58	13	-	101
6.5.	Kantor SAR Merauke	-	23	5	-	28
7.	Agama	-	56	53	3	112
7.1.	Kandep. Agama Kab. Merauke	-	53	51	3	107
7.2.	MIN Kumbe	-	3	2	-	5

Sumber : KPPN Kabupaten Merauke

Source *KPPN of Merauke Regency*

Tabel/Table 3.3.5
Lanjutan/*Continued*

Instansi/Departemen	Golongan/ <i>Rank</i>				Jumlah <i>Total</i>
	I	II	III	IV	
(1)	(2)	(3)	(4)	(5)	(6)

8.	Kesehatan	2	13	10	1	26
8.1.	Kantor Kesehatan Pelabuhan Merauke	-	10	5	1	16
8.2.	Politeknik Kesehatan Jayapura di Merauke	2	3	5	-	10
9.	Informasi dan Komunikasi	-	6	7	-	13
9.1	Loka Monitor Spektrum Merauke	-	6	7	-	13
10.	Kelautan dan Perikanan	-	9	5	-	14
10.1.	Stasiun Karantina Ikan Merauke	-	9	5	-	14
11.	Kehutanan	-	58	15	1	74
11.1.	Balai Taman wasur	-	58	15	1	74
12.	Badan Meteorologi dan Geofisika	-	7	6	-	13
12.1	Stasiun Meteorologi Merauke	-	7	6	-	13
13.	Badan Pertanahan	-	3	16	-	19
13.1.	Kantor Pertanahan Merauke	-	3	16	-	19
14.	BPS	-	8	27	-	35
14.1.	Badan Pusat Statistik Merauke	-	8	27	-	35
15.	Mahkamah Agung	-	5	38	5	48
15.1	Pengadilan Negeri Merauke	-	3	25	2	30
15.2	Pengadilan Agama Merauke	-	2	13	3	18
2007		35	487	371	13	906
Jumlah/Total		35	475	358	14	882
2006		16	464	361	15	856
2005						

Sumber : KPPN Kabupaten Merauke

Source : KPPN of Merauke Regency

Tabel/Table 3.4.1
 Realisasi Pembangunan Perumahan dan Permukiman Masyarakat di Kabupaten Merauke
Relization of People Housing Development of Merauke Regency
 2007

Sumber Pembiayaan	Distrik	Kelurahan/ Kampung	Jumlah (Unit)	Tipe
(1)	(2)	(3)	(4)	(5)
APBD/ DAU	Merauke	8 Kelurahan 1 Kampung	9	36 M2
APBD/ DAU	Naukenjerai	Tomerau	20	36 M2
APBD/ OTSUS	Semangga	Matara	20	36 M2
APBD/ DAU/ SHARING APBN	Semangga	Wanningap Nanggo	18	36 M2
APBD/ DAU	Semangga	Sidomulyo	22	36 M2
APBD/ DAU	Jagebob	Poo	20	36 M2
APBD/ DAU/ SHARING APBN	Malind	Kaiburse	14	36 M2
APBD/ DAU/ SHARING APBN	Malind	Kaiburse	21	36 M2
APBD/ DAU	Eligobel	Kweel	20	36 M2
APBD/ DAU	Muting	Waan	25	36 M2
APBD/ OTSUS	Okaba	Okaba	40	36 M2
APBD/ DAU	Kaptel	Ikhaliq dan Kanis Kobat	29	36 M2
APBD/ DAU	Tubang	Woboyo dan Dolalim	25	36 M2
APBD/ OTSUS	Tubang	Wamal & Dokib	36	36 M2
APBD/ OTSUS	Kimaam	Turiram, Kalilam dan Sabudom	121	36 M2
APBD/ OTSUS	Tabonji	Padua dan Yeraha	20	36 M2
		2007	460	
		2006	60	
Jumlah/Total		2005	267	
		2004	60	
		2003	298	

Sumber : Dinas Migrasi, Pemukiman dan Tenaga Kerja Kabupaten Merauke.
 Source : *Migration Resettlement and Man Power Service of Merauke Regency*

SOSIAL

4.1 PENDIDIKAN

Jumlah sekolah taman kanak-kanak (TK) pada tahun ajaran 2007/08 berjumlah 63 unit sekolah. Hanya terdapat 1 (satu) sekolah taman kanak-kanak berstatus negeri. Dengan demikian terdapat sebanyak 62 sekolah taman kanak-kanak berstatus swasta. Pada taman kanak-kanak berstatus negeri rasio murid terhadap sekolah mencapai 105, rasio murid terhadap ruang belajar sebesar 26, dan rasio murid terhadap guru mencapai 26 murid untuk 1 (satu) orang guru.

Pada tingkat pendidikan sekolah dasar (SD) yang berstatus negeri sebanyak 103 unit sekolah. Rasio murid terhadap sekolah mencapai 159, dan rasio murid terhadap ruang belajar mencapai 23, dan rasio terhadap guru tercatat 26 siswa untuk setiap guru. Bagi sekolah dasar (SD) berstatus swasta jumlah sekolah mencapai 89 unit sekolah. Rasio murid terhadap sekolah mencapai 161, rasio murid terhadap ruang belajar sebesar 21, dan rasio murid terhadap guru tercatat 31.

Pada jenjang pendidikan sekolah menengah pertama terdapat sebanyak 30 sekolah lanjutan tingkat pertama (SLTP) berstatus negeri. Rasio murid terhadap sekolah sebesar 236, rasio murid terhadap ruang belajar tercatat 28, dan rasio murid terhadap guru mencapai 16. Selain berstatus negeri

juga terdapat sebanyak 13 sekolah yang berstatus swasta. Rasio murid terhadap sekolah 184, rasio murid terhadap ruang belajar sebesar 29, dan rasio murid terhadap guru tercatat 11 orang siswa untuk 1 (satu) orang guru.

Pada jenjang pendidikan sekolah menengah Umum (SMU) yang berstatus negeri mencapai 10 unit sekolah. Rasio murid terhadap sekolah 309, rasio murid terhadap ruang belajar 32, dan rasio murid terhadap guru sebesar 13. SMU yang berstatus swasta mencapai 7 unit sekolah. Rasio murid terhadap sekolah sebesar 159. Rasio murid terhadap ruang belajar mencapai 27, dan rasio murid terhadap guru sebesar 7 murid untuk 1 (satu) orang guru.

Selain SMU di Kabupaten Merauke juga terdapat sekolah menengah kejuruan (SMK) setingkat SLTA sebanyak 14 sekolah. 3 (Tiga) sekolah diantaranya berstatus swasta dengan rasio murid terhadap sekolah sebesar 386, rasio murid terhadap ruang belajar 32, dan rasio murid terhadap guru mencapai 12. Sedangkan SMK negeri mencapai 11 unit. Rasio murid terhadap sekolah sebesar 205, rasio murid terhadap ruang belajar sebesar 30, dan rasio murid terhadap guru tercatat 10.

4.2 KESEHATAN

Jumlah puskesmas di Kabupaten Merauke pada tahun 2007 mencapai 13 unit. Puskesmas pembantu tercatat 141 unit. Puskesmas keliling roda empat sebanyak 12 unit, puskesmas keliling roda dua sebanyak 130 unit, puskesmas keliling *speed boat* 5 unit dan puskesmas keliling *long boat* hanya 1 unit.

Jumlah dokter umum pada tahun 2007 mencapai 21 orang. Jumlah tersebut lebih kecil dibandingkan jumlah dokter pada tahun 2006 yang tercatat 25 orang. Dokter ahli sebanyak 6 orang. Dokter gigi 9 orang dan perawat gigi sebanyak 3 orang. Jumlah bidan tercatat 156 orang, perawat

mencapai 94 orang. Jumlah apoteker mencapai 15 orang.

Jumlah penderita yang dilaporkan pada Dinas Kesehatan Kabupaten Merauke pada tahun 2006 mencapai 121.016 kasus. Dari jumlah tersebut, saluran pernapasan merupakan jumlah kasus terbanyak mencapai 47.485 penderita (39,24 %). Kasus malaria menempati urutan kedua dengan jumlah penderita mencapai 27.094 orang (22,39 %). Posisi ketiga adalah kasus penyakit kulit tercatat 19.116 orang penderita (15,80 %).

Jumlah penderita rawat jalan yang dilaporkan oleh Dinas Kesehatan Kabupaten Merauke pada tahun 2006 berdasarkan laporan dari RSUD Merauke berjumlah 9.202 penderita. Penyakit Ispa akut mencapai 2.038 orang penderita (22,15 %). Bronchitis dan bronchiolitis merupakan jenis

4.3 KELUARGA BERENCANA

Banyaknya akseptor KB aktif pada tahun 2007 tercatat 18.534 orang akseptor. Dilihat dari pemakaian alat kontrasepsi, maka suntik merupakan alat kontrasepsi yang paling banyak dipakai yaitu mencapai 7.980 akseptor (42,50 %), berikutnya

4.4 MASALAH SOSIAL DAN KEAGAMAAN

Jumlah penderita cacat di Kabupaten Merauke pada tahun 2007 tercatat 443 orang. Dari jumlah tersebut, cacat tubuh merupakan jumlah penderita terbanyak mencapai 154 orang (34,76 %), berikutnya adalah Tuna Netra dengan penderita sebanyak 108 orang (24,38 %). Penyandang masalah sosial pada tahun 2007 mencapai 3.682 orang. Sekitar 2.478 orang (67,30 %) merupakan anak terlantar. Sebanyak 441 orang (11,98 %) merupakan penyandang cacat dan sebanyak 430 orang (11,68%) dilaporkan sebagai lanjut usia/jompo.

Pada tahun 2006 jumlah penduduk Kabupaten Merauke mencapai 176.578 jiwa. Apabila dirinci

penyakit dengan jumlah penderita terbanyak kedua mencapai 1.345 orang (14,62 %). Penderita malaria menempati posisi terbesar ketiga dengan jumlah penderita mencapai 768 orang (8,35 %).

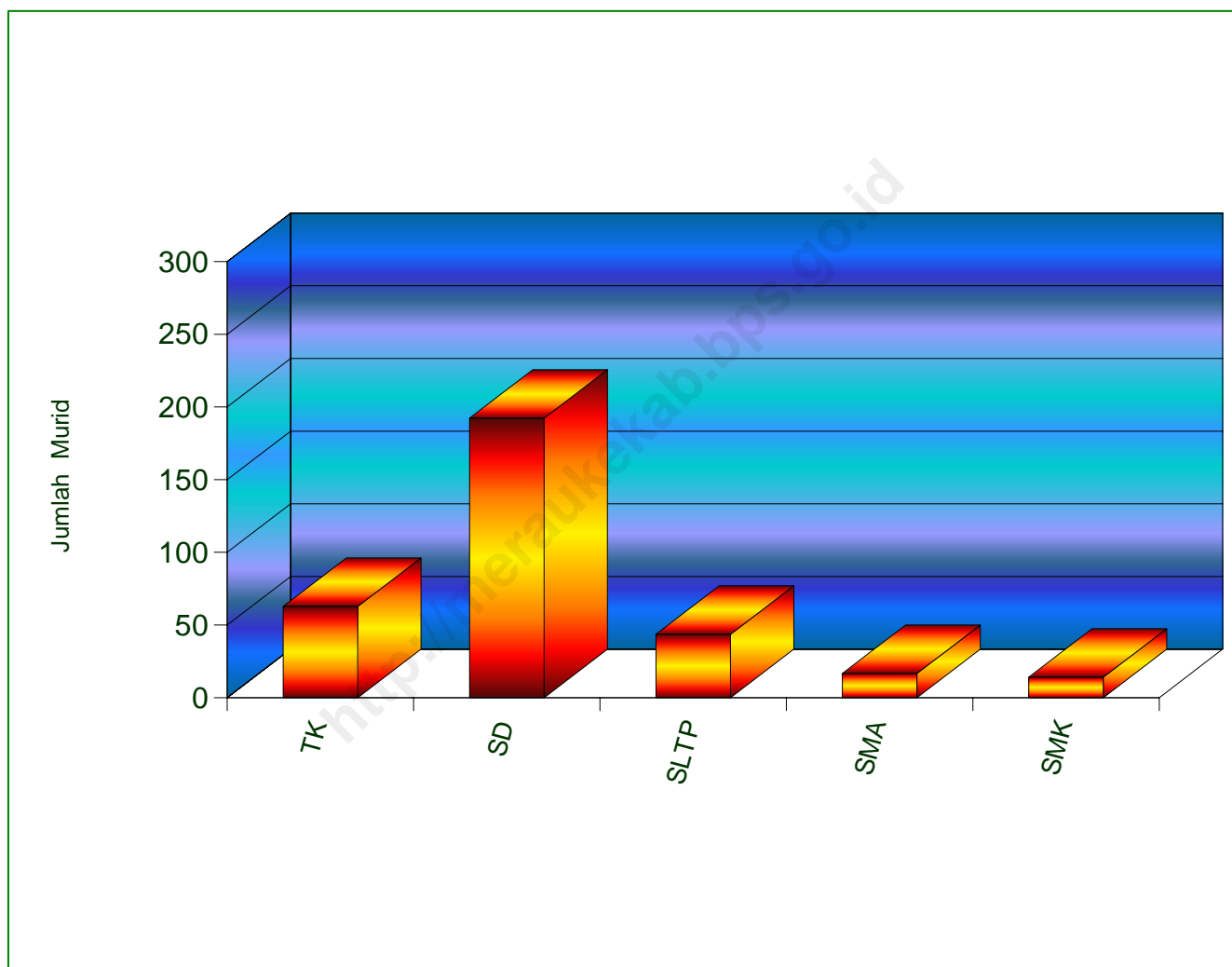
Pada tahun 2006 perkembangan penderita dan kasus HIV/AIDS mencapai 85 orang, 28 orang diantaranya telah positif AIDS. Penderita HIV/AIDS pada tahun 2006 mencapai 888 orang. Apabila dirinci menurut jenis pekerjaan PSK mencapai 141 orang (15,88 %). Petani mencapai 132 orang (14,86 %), yang masuk dalam kategori lainnya mencapai 234 orang (26,35 %). Bila dilihat menurut kelompok umur, maka kelompok umur 20-29 tahun mencapai 323 orang (36,37 %), dan kelompok umur 30-39 tahun tercatat 231 orang (26,01 %).

adalah PIL tercatat 6.854 orang akseptor (37,35 %). Akseptor baru pada tahun 2007 tercatat 1.630 orang akseptor, sebagian besar dari mereka juga menggunakan alat kontrasepsi suntik dan PIL.

menurut golongan agama, maka yang beragama Islam mencapai 82.803 orang (46,89 %). Agama Khatolik tercatat 63.514 orang (35,97 %), dan yang beragama Kristen Protestan mencapai 28.928 orang (16,38 %), beragama Hindu dan Budha masing-masing 987 orang dan 346 orang.

Jumlah tempat ibadah untuk masing-masing golongan agama adalah sebagai berikut: tempat ibadah agama islam mencapai 220 unit, tempat ibadah agama khatolik tercatat 159 unit, tempat ibadah agama kristen protestan sebanyak 153 unit, tempat ibadah agama hindu sebanyak 9 unit dan tempat ibadah agama budha tercatat 4 unit.

Gambar/Figure 4
Jumlah Sekolah di Kabupaten Merauke Dirinci Menurut Jenjang Pendidikan
Number of Schools in Mappi Regency by Education Level
2007



Tabel/Table 4.1.1
 Banyaknya Sekolah, Guru dan Murid Taman Kanak-Kanak Negeri Serta Rasio Murid Menurut Distrik
Number of State Play Groups, Teachers, Pupils and Pupil Ratio by District
 2007/2008

Distrik <i>District</i>	Sekolah <i>Schools</i>	Ruang Belajar <i>Class</i>	G u r u <i>Teachers</i>	Murid <i>Pupils</i>	Rasio Murid Terhadap/ <i>Pupils Ratio</i> <i>to</i>		
					Sekolah <i>Schools</i>	Ruang Belajar <i>Classes</i>	Guru <i>Teachers</i>
(1)	(2)	(3)	(4)	(5)	(6)	(7)	(8)
01. Kimaam	-	-	-	-	-	-	-
02. Tabonji	-	-	-	-	-	-	-
03. Waan	-	-	-	-	-	-	-
04. Ilwayab	-	-	-	-	-	-	-
05. Okaba	-	-	-	-	-	-	-
06. Tubang	-	-	-	-	-	-	-
07. Ngguti	-	-	-	-	-	-	-
08. Kaptel	-	-	-	-	-	-	-
09. Kurik	-	-	-	-	-	-	-
10. Animha	-	-	-	-	-	-	-
11. Malind	-	-	-	-	-	-	-
12. Merauke	1	4	4	105	105	26	26
13. Naukenjerai	-	-	-	-	-	-	-
14. Semangga	-	-	-	-	-	-	-
15. Tanah Miring	-	-	-	-	-	-	-
16. Jagebob	-	-	-	-	-	-	-
17. Sota	-	-	-	-	-	-	-
18. Muting	-	-	-	-	-	-	-
19. Elikobel	-	-	-	-	-	-	-
20. Ulilin	-	-	-	-	-	-	-
2007/08	1	4	4	105	105	26	26
2006/07	1	2	8	98	98	49	12
Jumlah/ <i>Total</i> 2005/06* *)	-	-	-	-	-	-	-
2004/05	1	3	8	65	65	22	8
2003/04	2	4	12	85	43	21	7

Sumber : Dinas Pendidikan Sekolah Dasar Kabupaten Merauke
Source Primary Education Service of Merauke Regency

Keterangan **) Data Tahun 2005/06 tidak tersedia

Tabel/Table 4.1.2
Banyaknya Sekolah, Guru dan Murid Taman Kanak-Kanak Swasta Serta Rasio Murid Menurut Distrik
Number of Private Play Groups, Teachers, Pupils and Pupil Ratio by District
2007/2008

Distrik <i>District</i>	Sekolah <i>Schools</i>	Ruang Belajar <i>Classes</i>	G u r u <i>Teachers</i>	Murid <i>Pupils</i>	Rasio Murid Terhadap/ <i>Pupils Ratio</i> <i>to</i>		
					Sekolah <i>Schools</i>	Ruang Belajar <i>Classes</i>	Guru <i>Teachers</i>
(1)	(2)	(3)	(4)	(5)	(6)	(7)	(8)
01. Kimaam	1	2	2	73	73	37	37
02. Tabonji	-	-	-	-	-	-	-
03. Waan	-	-	-	-	-	-	-
04. Ilwayab	1	2	2	87	87	44	44
05. Okaba	1	1	1	30	30	30	30
06. Tubang	-	-	-	-	-	-	-
07. Ngguti	-	-	-	-	-	-	-
08. Kaptel	-	-	-	-	-	-	-
09. Kurik	10	20	20	531	53	27	27
10. Animha	-	-	-	-	-	-	-
11. Malind	2	4	4	86	43	22	22
12. Merauke	21	70	74	827	87	26	25
13. Naukenjerai	1	2	2	42	42	21	21
14. Semangga	6	12	12	280	47	23	23
15. Tanah Miring	6	6	6	160	27	27	27
16. Jagebob	4	4	4	113	28	28	28
17. Sota	1	1	1	36	36	36	36
18. Muting	4	4	4	113	28	28	28
19. Elikobel	2	2	2	65	33	33	33
20. Ulilin	2	2	2	50	25	25	25
2007/08	62	132	136	3.493	56	26	26
2006/07	59	126	217	3.308	56	26	15
Jumlah/ <i>Total</i> 2005/06							
2004/05	55	129	137	2.857	52	22	21
2003/04	63	99	135	2.827	45	29	21

Sumber : Dinas Pendidikan Sekolah Dasar Kabupaten Merauke

Source Primary Education Service of Merauke Regency
Keterangan **) Data Tahun 2005/06 tidak tersedia

Tabel/Tabel 4.1.3
Banyaknya Sekolah, Guru dan Murid Sekolah Dasar Negeri Serta Rasio Murid Menurut Distrik
Number of State Primary Schools, Teachers, Pupils and Pupil Ratio by District
2007/2008

Distrik <i>District</i>	Sekolah <i>Schools</i>	Ruang Belajar <i>Classes</i>	G u r u <i>Teachers</i>	Murid <i>Pupils</i>	Rasio Murid Terhadap/ <i>Pupils Ratio</i> <i>to</i>		
					Sekolah <i>Schools</i>	Ruang Belajar <i>Classes</i>	Guru <i>Teachers</i>
(1)	(2)	(3)	(4)	(5)	(6)	(7)	(8)
01. Kimaam	3	18	13	390	130	22	30
02. Tabonji	1	6	3	97	97	16	32
03. Waan	4	24	7	541	135	23	77
04. Ilwayab	2	12	6	333	167	28	56
05. Okaba	3	18	13	242	81	13	19
06. Tubang	2	12	6	172	86	14	29
07. Ngguti	-	-	-	-	-	-	-
08. Kaptel	-	-	-	-	-	-	-
09. Kurik	9	64	61	1.292	144	20	21
10. Animha	-	-	-	-	-	-	-
11. Malind	3	18	32	566	189	31	18
12. Merauke	13	155	172	5.227	402	34	30
13. Naukenjerai	2	12	8	191	96	16	24
14. Semangga	7	42	67	1.247	178	30	19
15. Tanah Miring	15	95	86	2.741	183	29	32
16. Jagebob	13	78	71	1.232	95	16	17
17. Sota	1	6	5	95	95	16	19
18. Muting	6	36	18	716	119	20	40
19. Elikobel	9	54	31	717	80	13	23
20. Ulilin	10	60	30	627	63	10	21
2007/08	103	710	629	16.426	159	23	26
2006/07	108	731	637	17.477	162	24	27
Jumlah/Total 2005/06	107	731	576	17.351	162	24	30
2004/05	106	1.313	927	17.181	162	13	19
2003/04	106	718	917	17.004	160	24	19

Sumber : Dinas Pendidikan Sekolah Dasar Kabupaten Merauke
 Source Primary Education Service of Merauke Regency

Tabel/Tabel 4.1.4
 Banyaknya Sekolah, Guru dan Murid Sekolah Dasar Swasta Serta Rasio Murid Menurut Distrik
Number of Private Primary Schools, Teachers, Pupils and Pupil Ratio by District
 2007/2008

Distrik <i>District</i>	Sekolah <i>Schools</i>	Ruang Belajar <i>Classes</i>	G u r u <i>Teachers</i>	Murid <i>Pupils</i>	Rasio Murid Terhadap/ <i>Pupils Ratio</i> <i>to</i>		
					Sekolah <i>Schools</i>	Ruang Belajar <i>Classes</i>	Guru <i>Teachers</i>
(1)	(2)	(3)	(4)	(5)	(6)	(7)	(8)
01. Kimaam	5	138	23	803	161	6	35
02. Tabonji	4	24	20	1.023	256	43	51
03. Waan	3	18	9	540	180	30	60
04. Ilwayab	3	18	9	466	155	26	52
05. Okaba	8	48	36	607	76	13	17
06. Tubang	3	18	7	316	105	18	45
07. Ngguti	7	42	19	594	85	14	31
08. Kaptel	4	24	11	398	100	17	36
09. Kurik	2	12	8	155	78	13	19
10. Animha	5	30	17	533	107	18	31
11. Malind	5	30	16	438	88	15	27
12. Merauke	17	172	189	6.076	338	35	32
13. Naukenjerai	4	24	17	298	75	12	18
14. Semangga	4	24	24	541	135	23	23
15. Tanah Miring	-	-	-	-	-	-	-
16. Jagebob	1	6	3	74	74	12	25
17. Sota	4	24	18	549	137	23	31
18. Muting	7	28	20	733	105	26	37
19. Elikobel	3	6	11	222	74	37	20
20. Ulilin	-	-	-	-	-	-	-

					14.36			
					6			
	2007/08	89	686	457	13.43	161	21	31
	2006/07	89	596	464	7	151	23	29
Jumlah/Total	2005/06	89	592	456	13.01	146	22	29
	2004/05	90	739	625	6	139	17	20
	2003/04	88	739	625	12.55	142	17	20
					2			
					12.51			
					9			

Sumber : Dinas Pendidikan Sekolah Dasar Kabupaten Merauke

Source Primary Education Service of Merauke Regency

Tabel/Table 4.1.5

Banyaknya Sekolah Lanjutan Tingkat Pertama Negeri, Guru, Murid dan Rasio Murid Menurut Distrik
Number of State General Junior High Schools, Teachers, Pupils and Pupil Ratio by District
 2007/2008

Distrik <i>District</i>	Sekolah <i>Schools</i>	Ruang Belajar <i>Classes</i>	G u r u <i>Teachers</i>	Murid <i>Pupils</i>	Rasio Murid Terhadap/ <i>Pupils Ratio</i> <i>to</i>		
					Sekolah <i>Schools</i>	Ruang Belajar <i>Classes</i>	Guru <i>Teachers</i>
(1)	(2)	(3)	(4)	(5)	(6)	(7)	(8)
01. Kimaam	1	5	12	197	197	39	16
02. Tabonji	-	-	-	-	-	-	-
03. Waan	1	3	7	91	91	30	13
04. Ilwayab	-	-	-	-	-	-	-
05. Okaba	2	15	17	244	122	16	14
06. Tubang	-	-	-	-	-	-	-
07. Ngguti	-	-	-	-	-	-	-
08. Kaptel	-	-	-	-	-	-	-
09. Kurik	2	21	46	773	387	37	17
10. Animha	1	3	4	46	46	15	12
11. Malind	2	15	30	297	149	20	10
12. Merauke	6	81	158	2.641	440	33	17
13. Naukenjerai	-	-	-	-	-	-	-
14. Semangga	2	18	42	572	286	32	14
15. Tanah Miring	3	29	45	771	257	27	17
16. Jagebob	3	18	31	455	152	25	15

Merauke Dalam Angka/Merauke in Figures 2007

17. Sota	2	15	14	148	74	10	11	
18. Muting	2	12	21	345	173	29	16	
19. Elikobel	2	9	17	305	153	34	18	
20. Ulilin	1	6	10	193	193	32	19	
<hr/>								
	2007/08	30	250	454	7.078	236	28	16
	2006/07	26	194	325	6.941	267	36	21
Jumlah/Total	2005/06	22	183	399	6.416	291	35	16
	2004/05	22	173	370	6.427	292	37	17
	2003/04	19	143	314	5.729	302	40	18

Sumber : Dinas Pendidikan Menengah Kabupaten Merauke

Source : *Midle Education Service of Merauke Regency*

Tabel/Table 4.1.6

Banyaknya Sekolah Lanjutan Tingkat Pertama Swasta, Guru, Murid dan Rasio Murid Menurut Distrik
Number of Private General Junior High Schools, Teachers, Pupils and Pupil Ratio by District
 2007/2008

Distrik <i>District</i>	Sekolah <i>Schools</i>	Ruang Belajar <i>Classes</i>	G u r u <i>Teachers</i>	Murid <i>Pupils</i>	Rasio Murid terhadap/ <i>Pupils Ratio to</i>		
					Sekolah <i>Schools</i>	Ruang Belajar <i>Classes</i>	Guru <i>Teachers</i>
(1)	(2)	(3)	(4)	(5)	(6)	(7)	(8)

01. Kimaam	1	5	9	115	115	23	13	
02. Tabonji	-	-	-	-	-	-	-	
03. Waan	-	-	-	-	-	-	-	
04. Ilwayab	-	-	-	-	-	-	-	
05. Okaba	-	-	-	-	-	-	-	
06. Tubang	-	-	-	-	-	-	-	
07. Ngguti	-	-	-	-	-	-	-	
08. Kaptel	-	-	-	-	-	-	-	
09. Kurik	1	3	11	34	34	11	3	
10. Animha	-	-	-	-	-	-	-	
11. Malind	1	3	10	75	75	25	8	
12. Merauke	9	66	174	2.064	229	31	12	
13. Naukenjerai	1	5	10	106	106	21	11	
14. Semangga	-	-	-	-	-	-	-	
15. Tanah Miring	-	-	-	-	-	-	-	
16. Jagebob	-	-	-	-	-	-	-	
17. Sota	-	-	-	-	-	-	-	
18. Muting	-	-	-	-	-	-	-	
19. Elikobel	-	-	-	-	-	-	-	
20. Ulilin	-	-	-	-	-	-	-	
	2007/08	13	82	214	2.394	184	29	11
	2006/07	11	68	80	2.336	212	34	29
Jumlah/Total	2005/06	14	96	213	3.011	215	31	14
	2004/05	14	69	209	2.532	181	37	12
	2003/04	14	67	99	2.501	179	37	25

Sumber : Dinas Pendidikan Menengah Kabupaten Merauke

Source : Middle Education Service of Merauke Regency

Tabel/Table 4.1.7

Banyaknya Sekolah Menengah Umum Negeri Guru, Murid dan Rasio Murid Menurut Distrik
Number of State General Senior High Schools, Teachers, Pupils and Pupil Ratio by District
 2007/2008

Distrik <i>District</i>	Sekolah <i>Schools</i>	Ruang Belajar <i>Classes</i>	Guru <i>Teachers</i>	Murid <i>Pupils</i>	Rasio Murid Terhadap/Pupils Ratio to		
					Sekolah <i>Schools</i>	Ruang Belajar <i>Classes</i>	Guru <i>Teachers</i>
(1)	(2)	(3)	(4)	(5)	(6)	(7)	(8)

01. Kimaam	1	3	10	89	89	30	9	
02. Tabonji	-	-	-	-	-	-	-	
03. Waan	-	-	-	-	-	-	-	
04. Ilwayab	-	-	-	-	-	-	-	
05. Okaba	1	6	9	106	106	18	12	
06. Tubang	-	-	-	-	-	-	-	
07. Ngguti	-	-	-	-	-	-	-	
08. Kaptel	-	-	-	-	-	-	-	
09. Kurik	1	11	21	375	375	34	18	
10. Animha	-	-	-	-	-	-	-	
11. Malind	-	-	-	-	-	-	-	
12. Merauke	4	58	141	2.065	516	36	15	
13. Naukenjerai	-	-	-	-	-	-	-	
14. Semangga	1	3	18	49	49	16	3	
15. Tanah Miring	-	-	-	-	-	-	-	
16. Jagebob	1	6	19	175	175	29	9	
17. Sota	-	-	-	-	-	-	-	
18. Muting	1	10	17	235	235	24	14	
19. Elikobel	-	-	-	-	-	-	-	
20. Ulilin	-	-	-	-	-	-	-	
	2007/08	10	97	235	3.094	309	32	13
	2006/07	9	95	211	3.119	347	33	15
Jumlah/Total	2005/06	7	76	200	2.891	413	38	14
	2004/05	6	71	176	2.691	449	38	15
	2003/04	5	60	123	2.430	486	41	20

Sumber : Dinas Pendidikan Menengah Kabupaten Merauke

Source : *Midle Education Service of Merauke Regency*

Tabel/Table 4.1.8

Banyaknya Sekolah Menengah Umum Swasta, Guru, Murid dan Rasio Murid Menurut Distrik
*Number of Private General Senior High Schools, Teachers, Pupils and Pupil Ratio by District
 2007/2008*

Distrik <i>District</i>	Sekolah <i>Schools</i>	Ruang Belajar <i>Classes</i>	G u r u <i>Teachers</i>	Murid <i>Pupils</i>	Rasio Murid Terhadap/ <i>Pupils Ratio to</i>		
					Sekolah <i>Schools</i>	Ruang Belajar <i>Classes</i>	Guru <i>Teachers</i>
(1)	(2)	(3)	(4)	(5)	(6)	(7)	(8)

Merauke Dalam Angka/*Merauke in Figures 2007*

01. Kimaam	-	-	-	-	-	-	-	
02. Tabonji	-	-	-	-	-	-	-	
03. Waan	-	-	-	-	-	-	-	
04. Ilwayab	-	-	-	-	-	-	-	
05. Okaba	-	-	-	-	-	-	-	
06. Tubang	-	-	-	-	-	-	-	
07. Ngguti	-	-	-	-	-	-	-	
08. Kaptel	-	-	-	-	-	-	-	
09. Kurik	-	-	-	-	-	-	-	
10. Animha	-	-	-	-	-	-	-	
11. Malind	-	-	-	-	-	-	-	
12. Merauke	7	42	152	1.113	159	27	7	
13. Naukenjerai	-	-	-	-	-	-	-	
14. Semangga	-	-	-	-	-	-	-	
15. Tanah Miring	-	-	-	-	-	-	-	
16. Jagebob	-	-	-	-	-	-	-	
17. Sota	-	-	-	-	-	-	-	
18. Muting	-	-	-	-	-	-	-	
19. Elikobel	-	-	-	-	-	-	-	
20. Ulilin	-	-	-	-	-	-	-	
	2007/08	7	42	152	1.113	159	27	7
	2006/07	6	40	139	1.183	197	30	9
Jumlah/Total	2005/06	7	48	147	1.395	199	29	9
	2004/05	7	44	137	1.420	203	32	10
	2003/04	8	60	54	2.094	262	35	39

Sumber : Dinas Pendidikan Menengah Kabupaten Merauke
 Source : Middle Education Service of Merauke Regency

Tabel/Table 4.1.9
 Banyaknya S M K Negeri Guru, Murid dan Rasio Murid Menurut Distrik
 Number of State Vocational Senior High Schools, Teachers, Pupils and Pupil Ratio by District
 2007/2008

Distrik District	Sekolah Schools	Ruang Belajar Classes	Guru Teachers	Murid Pupils	Rasio Murid Terhadap/Pupils Ratio to		
					Sekolah Schools	Ruang Belajar Classes	Guru Teachers
(1)	(2)	(3)	(4)	(5)	(6)	(7)	(8)

01. Kimaam	1	-	8	69	69	-	9	
02. Tabonji	-	-	-	-	-	-	-	
03. Waan	-	-	-	-	-	-	-	
04. Ilwayab	-	-	-	-	-	-	-	
05. Okaba	1	2	7	38	38	19	5	
06. Tubang	-	-	-	-	-	-	-	
07. Ngguti	-	-	-	-	-	-	-	
08. Kaptel	-	-	-	-	-	-	-	
09. Kurik	-	-	-	-	-	-	-	
10. Animha	-	-	-	-	-	-	-	
11. Malind	1	6	18	125	125	21	7	
12. Merauke	3	37	121	1.536	512	42	13	
13. Naukenjerai	1	2	10	30	30	15	3	
14. Semangga	-	-	-	-	-	-	-	
15. Tanah Miring	1	8	18	135	135	17	8	
16. Jagebob	1	6	5	97	97	16	19	
17. Sota	1	6	17	154	154	26	9	
18. Muting	-	-	-	-	-	-	-	
19. Elikobel	1	8	14	68	68	9	5	
20. Ulilin	-	-	-	-	-	-	-	
	2007/08	11	75	218	2.252	205	30	10
	2006/07	10	83	189	2.107	211	25	11
Jumlah/Total	2005/06	3	29	110	1.579	526	54	14
	2004/05	3	48	100	1.707	569	36	17
	2003/04	3	48	72	1.698	566	35	24

Sumber : Dinas Pendidikan Menengah Kabupaten Merauke

Source : *Midle Education Service of Merauke Regency*

Tabel/Table 4.1.10

Banyaknya S M K Swasta Guru, Murid dan Rasio Murid Menurut Distrik
Number of Private Vocational Senior High Schools, Teachers, Pupils and Pupil Ratio by District
 2007/2008

Distrik <i>District</i>	Sekolah <i>Schools</i>	Ruang Belajar <i>Classes</i>	G u r u <i>Teachers</i>	Murid <i>Pupilss</i>	Rasio Murid Terhadap/ <i>Pupils Ratio to</i>		
					Sekolah <i>Schools</i>	Ruang Belajar <i>Classes</i>	Guru <i>Teachers</i>
(1)	(2)	(3)	(4)	(5)	(6)	(7)	(8)

Merauke Dalam Angka/*Merauke in Figures 2007*

01. Kimaam	-	-	-	-	-	-	-	
02. Tabonji	-	-	-	-	-	-	-	
03. Waan	-	-	-	-	-	-	-	
04. Ilwayab	-	-	-	-	-	-	-	
05. Okaba	-	-	-	-	-	-	-	
06. Tubang	-	-	-	-	-	-	-	
07. Ngguti	-	-	-	-	-	-	-	
08. Kaptel	-	-	-	-	-	-	-	
09. Kurik	-	-	-	-	-	-	-	
10. Animha	-	-	-	-	-	-	-	
11. Malind	-	-	-	-	-	-	-	
12. Merauke	3	36	93	1.159	386	32	12	
13. Naukenjerai	-	-	-	-	-	-	-	
14. Semangga	-	-	-	-	-	-	-	
15. Tanah Miring	-	-	-	-	-	-	-	
16. Jagebob	-	-	-	-	-	-	-	
17. Sota	-	-	-	-	-	-	-	
18. Muting	-	-	-	-	-	-	-	
19. Elikobel	-	-	-	-	-	-	-	
20. Ulilin	-	-	-	-	-	-	-	
	2007/08	3	36	93	1.159	386	32	12
	2006/07	3	35	76	927	309	26	12
Jumlah/Total	2005/06	10	58	195	1.539	154	27	8
	2004/05	10	40	195	1.253	125	31	6
	2003/04	3	25	30	804	268	32	27

Sumber : Dinas Pendidikan Menengah Kabupaten Merauke
 Source Middle Education Service of Merauke Regency

Tabel/Table 4.1.11
 Banyaknya Tenaga Edukatif pada Perguruan Tinggi Swasta di Kabupaten Merauke
 Dirinci Menurut Perguruan Tinggi/Number of Lectures at Private University
 by Name of University in Merauke Regency
 2007/2008

Nama Perguruan Tinggi Name of University	Dosen/Lectures		Jumlah Total
	Tetap/Full Time	Tidak Tetap/Part Time	

	Laki-Laki <i>Male</i>	Perempuan <i>Female</i>	Laki-Laki <i>Male</i>	Perempuan <i>Female</i>		
(1)	(2)	(3)	(4)	(5)	(6)	
1. Sekolah Tinggi Ilmu Administrasi Karya Dharma	12	3	33	13	61	
2. Universitas Musamus Merauke	80	25	46	42	193	
3. Sekolah Tinggi Ilmu Agama Islam	4	2	25	6	37	
4. Sekolah Tinggi Ilmu Agama Kristen	3	3	17	4	27	
5. Akademi Perawat	5	6	10	4	25	
6. Akademi Bank Yapis Merauke	4	3	20	7	34	
7. Politeknik Yasanto Merauke	8	10	12	27	57	
8. STISIPOL Yaleka Maro	7	3	22	6	38	
	2007/08	123	55	185	109	472
	2006/07	66	23	151	60	300
Jumlah/ <i>Total</i>	2005/06	71	29	172	61	333
	2004/05	59	23	160	56	298
	2003/04	52	16	140	35	243

Sumber : Masing-masing Perguruan Tinggi
Source Each of University

Tabel/Table 4.1.12
 Banyaknya Perguruan Tinggi Swasta dan Mahasiswa Dirinci Menurut Perguruan Tinggi
Number of Private University and Students by Name of University
 2007/2008

Nama Perguruan Tinggi <i>Name of University</i>	Mahasiswa/ <i>Students</i>	Jumlah <i>Total</i>
--	----------------------------	------------------------

		Laki-Laki <i>Male</i>	Perempuan <i>Felame</i>	
	(1)	(2)	(3)	(4)
1.	Sekolah Tinggi Ilmu Administrasi Karya Dharma	427	369	796
2.	Universitas Musamus Merauke	552	462	1.014
3.	Sekolah Tinggi Ilmu Agama Islam	61	70	131
4.	Sekolah Tinggi Ilmu Agama Kristen	60	75	135
5.	Akademi Perawat	47	113	160
6.	Akademi Bank Yapis Merauke	100	80	180
7.	Politeknik Yasanto Merauke	73	59	132
8.	STISIPOL Yaleka Maro	146	168	314
	2007/08	1.466	1.396	2.862
	2006/07	1.275	1.019	2.294
Jumlah/Total	2005/06	1.095	994	2.089
	2004/05	1.221	867	2.088
	200/304	1.399	794	2.193

Sumber : Masing-masing Perguruan Tinggi

Source Each of University

Tabel/Table 4.1.13

Banyaknya Perguruan Tinggi Swasta dan Jumlah Lulusan Dirinci Menurut Perguruan Tinggi
Number of Private University and Graduation by Name of University
 2007/2008

Nama Perguruan Tinggi <i>Name of University</i>	Lulusan/Passed		Jumlah <i>Total</i>	
	Laki-Laki <i>Male</i>	Perempuan <i>Felame</i>		
(1)	(2)	(3)	(4)	
1. Sekolah Tinggi Ilmu Administrasi Karya Dharma	79	82	161	
2. Universitas Musamus Merauke	101	20	121	
3. Sekolah Tinggi Ilmu Agama Islam	69	122	191	
4. Sekolah Tinggi Ilmu Agama Kristen	14	17	31	
5. Akademi Perawat	-	-	-	
6. Akademi Bank Yapis Merauke	-	-	-	
7. Politeknik Yasanto	19	6	25	
8. STISIPOL Yaleka Maro	-	-	-	
	2007/08	282	247	529
	2006/07	243	171	414
Jumlah/Total	2005/06	325	155	480
	2004/05	268	125	393
	2003/04	629	251	880

Sumber : Masing-masing Perguruan Tinggi
Source Each of University

Tabel/Table 4.2.1
Banyaknya Rumah Sakit dan Kapasitas Tempat Tidur Dirinci Menurut Distrik
Number of Hospitals and Beds Capacity by District
2007

Distrik <i>District</i>	Rumah Sakit <i>Hospitals</i>		Puskesmas Perawatan <i>Public Health Opname</i>		Rumah Sakit Khusus <i>Unik Hospitals</i>	
	Rumah Sakit <i>Hospitals</i>	Tempat Tidur <i>Beds</i>	Puskesmas Perawatan <i>Public Health Opname</i>	Tempat Tidur <i>Beds</i>	Rumah Sakit Khusus <i>Unik Hospitals</i>	Tempat Tidur <i>Beds</i>
(1)	(2)	(3)	(4)	(5)	(6)	(7)
01. Kimaam	-	-	1	10	-	-
02. Tabonji	-	-	-	-	-	-
03. Waan	-	-	-	-	-	-
04. Ilwayab	1	18	-	-	-	-
05. Okaba	-	-	1	5	-	-
06. Tubang	-	-	-	-	-	-
07. Ngguti	-	-	-	-	-	-
08. Kaptel	-	-	-	-	-	-
09. Kurik	-	-	1	10	-	-
10. Animha	-	-	-	-	-	-
11. Malind	-	-	1	-	-	-
12. Merauke	2	228	2	-	-	-
13. Naukenjerai	-	-	-	-	-	-
14. Semangga	-	-	1	10	-	-
15. Tanah Miring	-	-	1	10	-	-
16. Jagebob	-	-	1	10	-	-
17. Sota	-	-	1	5	-	-
18. Muting	-	-	1	10	-	-
19. Elikobel	-	-	1	8	-	-
20. Ulilin	-	-	1	5	-	-
	2007	3	246	13	83	-
	2006	2	176	9	60	2
Jumlah/ <i>Total</i>	2005	1	142	9	66	2
	2004	1	250	9	47	2
	2003	1	250	7	33	-

Sumber : Dinas Kesehatan Kabupaten Merauke
Source : *Health Service of Merauke Regency*

Tabel/Table 4.2.2
 Banyaknya Puskesmas, Puskesmas Pembantu dan Balai Pengobatan Menurut Distrik
*Number of Public Health Centres, Public Sub Centres
 and Public Clinic by District
 2007*

Distrik <i>District</i>	Jumlah Puskesmas <i>Number of Public Health Centre</i>	Jumlah Puskesmas Pembantu <i>Number of Public Health Sub Centre</i>	Balai Pengobatan <i>Public Clinic</i>		
			TNI/POLRI <i>Military/ Police</i>	Swasta <i>Private</i>	
(1)	(2)	(3)	(4)	(5)	
01. Kimaam	1	16	-	-	
02. Tabonji	-	-	-	-	
03. Waan	-	-	-	-	
04. Ilwayab	-	-	-	-	
05. Okaba	1	17	-	-	
06. Tubang	-	-	-	-	
07. Ngguti	-	-	-	-	
08. Kaptel	-	-	-	-	
09. Kurik	1	13	-	-	
10. Animha	-	-	-	-	
11. Malind	1	6	-	-	
12. Merauke	2	13	4	1	
13. Naukenjerai	-	-	-	-	
14. Semangga	1	10	-	-	
15. Tanah Miring	1	14	-	-	
16. Jagebob	1	14	-	-	
17. Sota	1	4	-	-	
18. Muting	1	11	-	-	
19. Elikobel	1	12	-	-	
20. Ulilin	1	11	-	-	
	2007	13	141	4	1
	2006	13	94	4	2
Jumlah/Total	2005	10	92	4	2
	2004	9	92	3	3
	2003	9	92	3	3

Sumber : Dinas Kesehatan Kabupaten Merauke

Source Health Service of Merauke Regency

Tabel/Table 4.2.3
 Banyaknya Puskesmas Keliling, Posyandu dan Klinik Keluarga Berencana
*Number of Travelling Public Health, Integrated Health Service and
 Family Planning Clinic
 2007*

Distrik <i>District</i>	Nama Puskesmas <i>Name of Public Health</i>	Jumlah Posyandu <i>Number of Posyandu</i>	Jumlah Polindes <i>Number of Polindes</i>	Puskesmas Keliling <i>Travelling Public Health</i>			
				Roda Empat <i>Car</i>	Roda Dua <i>Motor</i>	Speed <i>Boat</i>	Long <i>Boat</i>
(1)	(2)	(3)	(4)	(5)	(6)	(7)	(8)
01. Kimaam	Kimaam	30	-	-	8	3	-
02. Tabonji	-	-	-	-	-	-	-
03. Waan	-	-	-	-	-	-	-
04. Ilwayab	-	-	-	-	-	-	-
05. Okaba	Okaba	19	-	-	12	-	-
06. Tubang	-	-	-	-	-	-	-
07. Ngguti	-	-	-	-	-	-	-
08. Kaptel	-	-	-	-	-	-	-
09. Kurik	Kurik	17	-	1	10	-	-
10. Animha	-	-	-	-	-	-	-
11. Malind	Kumbe	11	-	1	4	-	-
12. Merauke	Mopah	25	-	2	9	-	-
	Rimba Jaya	20	-	1	12	-	-
13. Naukenjerai	-	-	-	-	-	-	-
14. Semangga	Kuprik	12	3	1	10	-	-
15. Tanah Miri	Tanah Miring	15	-	1	13	-	-
16. Jagebob	Jagebob	14	-	1	21	-	-
17. Sota	Sota	5	-	1	5	-	-
18. Muting	Muting	14	-	1	8	2	1
19. Elikobel	Bupul	12	-	1	9	-	-
20. Ulilin	Ulilin	9	-	1	9	-	-
	2007	203	3	12	130	5	1
	2006		12	12	23	1	3
Jumlah/Total	2005		11	11	21	8	-
	2004		20	10	22	4	3
	2003		25	8	36	3	1

Sumber : Dinas Kesehatan Kabupaten Merauke

Merauke Dalam Angka/Merauke in Figures 2007

Source *Healte Service of Merauke Regency*

Tabel/Table 4.2.4
Banyaknya Tenaga Kesehatan Dirinci Menurut Keahlian di Lingkungan Dinas Kesehatan
Kabupaten Merauke/*Number of Medical Staff by Specialist in
Health Service of Merauke Regency
2007*

Distrik <i>District</i>	Dokter/Doctor			Perawat Gigi <i>Nurses of Dentooth</i>	Bidan <i>Midwives</i>	
	Umum <i>Public</i>	Ahli <i>Specialist</i>	Gigi <i>Dentooth</i>			
(1)	(2)	(3)	(4)	(5)	(6)	
01. Kimaam	3	-	1	-	19	
02. Tabonji	-	-	-	-	-	
03. Waan	-	-	-	-	-	
04. Ilwayab	-	-	-	-	-	
05. Okaba	2	-	1	-	13	
06. Tubang	-	-	-	-	-	
07. Ngguti	-	-	-	-	-	
08. Kaptel	-	-	-	-	-	
09. Kurik	2	-	-	-	19	
10. Animha	-	-	-	-	-	
11. Malind	2	-	-	-	-	
12. Merauke	-	6	5	3	17	
13. Naukenjerai	-	-	-	-	-	
14. Semangga	2	-	1	-	16	
15. Tanah Miring	2	-	-	-	14	
16. Jagebob	2	-	-	-	27	
17. Sota	1	-	-	-	6	
18. Muting	2	-	1	-	8	
19. Elikobel	1	-	-	-	9	
20. Ulilin	2	-	-	-	8	
	2007	21	6	9	3	156
	2006	25	5	7	3	279
Jumlah/Total	2005	27	6	6	3	198
	2004	14	5	8	1	174
	2003	24	6	6	4	246

Sumber : Dinas Kesehatan Kabupaten Merauke

Source *Healts Service of Merauke Regency*

Tabel/Table 4.2.4
Lanjutan /Continued

Distrik <i>District</i>	Apoteker <i>Pharmacist</i>	Asisten Apoteker <i>Asisten Pharmacist</i>	Perawat/ Juru Rawat <i>Nurses</i>	Pekerja <i>Employees</i>	
(1)	(2)	(3)	(4)	(5)	
01. Kimaam	-	-	9	-	
02. Tabonji	-	-	-	-	
03. Waan	-	-	-	-	
04. Ilwayab	-	-	-	-	
05. Okaba	-	-	7	-	
06. Tubang	-	-	-	-	
07. Ngguti	-	-	-	-	
08. Kaptel	-	-	-	-	
09. Kurik	1	-	14	-	
10. Animha	-	-	-	-	
11. Malind	-	-	-	-	
12. Merauke	12	-	6	-	
13. Naukenjerai	-	-	-	-	
14. Semangga	1	-	15	-	
15. Tanah Miring	-	-	7	-	
16. Jagebob	-	-	7	-	
17. Sota	-	-	2	-	
18. Muting	-	-	6	-	
19. Elikobel	-	-	13	-	
20. Ulilin	1	-	8	-	
	2007	15	-	94	-
	2006	7	4	294	-
Jumlah/Total	2005	6	4	190	37
	2004	-	1	136	20
	2003	4	4	221	24

Sumber : Dinas Kesehatan Kabupaten Merauke
Source *Healts Service of Merauke regency*

Tabel/Table 4.2.5
 Jumlah Penderita yang Dilaporkan Pada Dinas Kesehatan Menurut Jenis Penyakit
Number of Sufferer Reported to Public Health Service by Kind of Diseases
 2006

Distrik <i>District</i>	Nama Puskesmas <i>Name of Public Health</i>	Jenis Penyakit/ <i>Type of Sufferer</i>					
		Diare	Kusta	Kulit	Saluran Pernapasan	Asma	Malaria
(1)	(2)	(3)	(4)	(5)	(6)	(7)	(8)
01. Kimaam	Kimaam	3.189	-	1.910	4.244	226	2.606
02. Tabonji *)	-	-	-	-	-	-	-
03. Waan *)	-	-	-	-	-	-	-
04. Ilwayab *)	-	-	-	-	-	-	-
05. Okaba	Okaba	888	-	3.241	5.951	337	6.375
06. Tubang *)	-	-	-	-	-	-	-
07. Ngguti *)	-	-	-	-	-	-	-
08. Kaptel *)	-	-	-	-	-	-	-
09. Kurik	Kurik	1.215	-	1.764	6.041	1.330	1.750
10. Animha *)	-	-	-	-	-	-	-
11. Malind *)	-	-	-	-	-	-	-
12. Merauke	Mopah	2.089	-	3.177	14.976	576	2.335
	Rimba Jaya	477	-	672	3.097	269	2.322
13. Naukenjerai *)	-	-	-	-	-	-	-
14. Semangga	Semangga	1.497	-	1.147	8.425	8.425	6.576
15. Tanah Miring	Tanah Miring	-	-	-	-	-	-
16. Jagebob	Jagebob	671	-	787	508	516	1.602
17. Sota	Sota	251	-	247	1.424	152	381
18. Muting	Muting	365	-	354	826	113	276
19. Elikobel	Elikobel	219	-	336	1.352	208	892
20. Ulilin	Ulin	-	-	-	-	-	-
Jumlah/Total	2006	10.861	-	13.635	46.844	12.152	25.115
	2005	6.165	-	14.058	28.404	2.863	15.528
	2004	6.348	-	17.312	30.331	3.864	16.729
	2003	9.914	-	18.467	46.257	4.875	25.520

Sumber : Dinas Kesehatan Kabupaten Merauke

Source : Health Service of Merauke Regency

Keterangan *) Data Tergabung pada Distrik Induk

Tabel/Table 4.2.5
Lanjutan / Continued

Nama Puskesmas <i>Name of Public Health</i>	Distrik <i>District</i>	Jenis Penyakit/ <i>Type of Suffere</i>					Jumlah
		Cacingan	Gigi	Penyakit Kelamin	Cacar Air	Campak	
(1)	(2)	(3)	(4)	(5)	(6)	(7)	(8)
01. Kimaam	01. Kimaam						
02. Tabonji *)	02. Tabonji *)						
03. Waan *)	03. Waan *)						
04. Ilwayab *)	04. Ilwayab *)						
05. Okaba	05. Okaba						
06. Tubang *)	06. Tubang *)						
07. Ngguti *)	07. Ngguti *)						
08. Kaptel *)	08. Kaptel *)						
09. Kurik	09. Kurik						
10. Animha *)	10. Animha *)						
11. Malind *)	11. Malind *)						
12. Merauke	12. Merauke						
13. Naukenjerai *)	13. Naukenjerai *)						
14. Semangga	14. Semangga						
15. Tanah Miring	15. Tanah Miring						
16. Jagebob	16. Jagebob						
17. Sota	17. Sota						
18. Muting	18. Muting						
19. Elikobel	19. Elikobel						
20. Ulilin	20. Ulilin						
Jumlah/Total	2006	5.728	4.639	418	767	-	121.016
	2005	6.022	2.280	383	738	-	76.441
	2004	3.784	3.407	-	-	-	81.775
	2003	4.620	5.881	592	772	-	116.898

Sumber : Dinas Kesehatan Kabupaten Merauke

Source : Healths Service of Merauke Regency

Keterangan *) Data Tergabung pada Distrik Induk

Tabel/Table 4.2.6
Pola Penyakit Penderita Rawat Jalan Dirinci Menurut Golongan Umur di Puskesmas
Pattern of Diseases Sufferers by Age at Public Health Centre
2006

Jenis Penyakit <i>Type of Sufferer</i>	Golongan Umur < 1 Tahun	Persentase <i>Percentage</i>
(1)	(2)	(4)
1. Infeksi akut lain pada saluran pernapasan bag. atas	6.412	49,79
2. Diare	1.711	13,29
3. Malaria Klinis	1.271	9,87
4. Penyakit lain pada saluran pernapasan bag. atas	788	6,12
5. Malaria dengan Pemeriksaan Lab.	971	7,54
6. Penyakit Kulit Infeksi	680	5,28
7. Penyakit Kulit Alergi	586	4,55
8. Penyakit Mata lain-lain	211	1,64
9. Cacar Air	-	-
10. Penyakit Kulit Karena Jamur	249	1,93
11. Lain - Lain	-	-
	2006	12.879
	2005	6.986
Jumlah/Total	2004	7.765
	2003	11.976

Sumber : Dinas Kesehatan Kabupaten Merauke
Source : *Healts Service of Merauke Regency*

Tabel/Table 4.2.6
Lanjutan/Continued

Jenis Penyakit <i>Type of Surffere</i>	Golongan Umur 1- 4 Tahun	Persentase <i>Percentage</i>	
(1)	(3)	(4)	
1. Infeksi akut lain pada saluran pernapasan bag. atas	8.745	40,71	
2. Malaria Klinis	2.880	13,41	
3. Diare	2.387	11,11	
4. Penyakit lain pada saluran pernapasan bag. atas	1.092	5,08	
5. Penyakit Kulit Infeksi	2.028	9,44	
6. Penyakit Kecacangan	1.392	6,48	
7. Penyakit Malaria dengan Pemeriksaan Laboratorium	1.327	6,18	
8. Penyakit Kulit Alergi	1.026	4,78	
9. Scabies	603	2,81	
10. Kecelakaan dan Rudapaksa	-	-	
11. Lain - Lain	-	-	
	2006	21.480	100,00
	2005	12.263	100,00
	2004	12.643	100,00
	2003	22.558	100,00

Sumber : Dinas Kesehatan Kabupaten Merauke
Source : *Healts Service of Merauke Regency*

Tabel/Table 4.2.6
Lanjutan/Continued

Jenis Penyakit <i>Type of Surffere</i>	Total <i>Total</i>	Persentase <i>Percentage</i>	
(1)	(3)	(4)	
1. Infeksi akut lain pada saluran pernapasan bag. atas	15.157	47,07	
2. Malaria Klinis	4.451	13,82	
3. Penyakit lain pada sistem otot dan jaringan pengikat	-	-	
4. Diare	4.098	12,73	
5. Penyakit Kulit Infeksi	2.708	8,41	
6. Penyakit lain pada saluran pernapasan bagian atas	1.880	5,84	
7. Penyakit Malaria dengan Pemeriksaan Laboratorium	2.298	7,14	
8. Penyakit Kulit Alergi	1.612	5,01	
9. Infeksi Penyakit Usus yang Lain	-	-	
10. Asma	-	-	
11. Lain - Lain	-	-	
	2006	32.204	100,00
	2005	74.416	100,00
Jumlah/ <i>Total</i>	2004	94.129	100,00
	2003	65.501	100,00

Sumber : Dinas Kesehatan Kabupaten Merauke

Source Healths Service of Merauke Regency

Tabel/Table 4.2.7
Pola Penyakit Penderita Rawat Jalan Dirinci Menurut Golongan Umur di RSUD Merauke
Pattern of Diseases Sufferers by Age at Regional Hospital of Merauke
2007

Jenis Penyakit <i>Type of Surferer</i>	Semua Golongan Umur	Golongan Umur < 1 Tahun	Golongan Umur 1- 4 Tahun
(1)	(2)	(3)	(4)
1. Malaria	842	61	187
2. Ispa Akut	2.371	431	753
3. TBC Paru Lainnya	1.514	40	393
4. Bronchitis dan Bronchiolitis	1.431	14	107
5. Peny. Hidung/Sinus Hidung	348	69	64
6. Diare/Gastroenteritis	728	170	293
7. Hipertensi	408	-	-
8. Gastritis/Duodenitis	397	1	1
9. Infeksi Kulit dan Jaringan Subkutan	-	-	-
10. Asma	175	1	28
11. Pneumonia/br	270	46	89
12. Faringitis Akut	104	2	-
13. Otitis Media Akut	455	8	54
14. Demam Berdarah (DHF)	10	-	2
15. Arthritis	178	-	1
16. Limfadenitis	42	2	1
17. Konjungtivitis	109	10	4
18. Penyakit Kulit dan Jaringan	121	9	19
19. Kond. Haemoragic dan Peny. Darah	-	-	-
20. Pluritis	-	-	-
21. Dispepsia	912	-	18
22. Cidera Remuk dan Trauma	935	19	46
23. Effusi Pleura	15	-	-
24. Perawatan Ibu berkaitan dgn Janin dan Persalinan	997	-	-
25. Infeksi Kulit dan Jaringan	64	3	9
26. Varicella	34	2	9

	2007	12.460	888	2.078
	2006	9.202	798	1.640
Jumlah/Total	2005	8.172	1.088	2.269
	2004	7.335	1.360	2.507
	2003	10.318	1.671	3.134

Sumber : RSUD Kabupaten Merauke

Source Regional Hospitals of Merauke Regency

Tabel 4.2.8

Data Pesakitan Berdasarkan LB.1 Puskesmas/Desease Data by LB.1 at Public Health Centre
2006

No.	Jenis Penyakit	Banyaknya
(1)	(2)	(3)
1.	Kolera	10
2.	Diare	11.300
3.	Disentri	1.753
4.	Infeksi penyakit usus yang lain	8.256
5.	Cacar air	767
6.	Malaria dengan pemeriksaan laboratorium	7.486
7.	Malaria tropika (P. Falsiparum)	245
8.	Malaria tanpa pemerikasaan laboratorium (Malaria klinis)	22.317
9.	Infeksi gonokok	54
10.	Non gonokok	64
11.	Penyakit kelamin lainnya	121
12.	Frambusia	874
13.	Filariasis	10
14.	Penyakit kecacingan	5.422
15.	S c a b i e s	5.325
16.	Epilepsi	113
17.	Penyakit dan kelainan susunan syaraf lainnya	124
18.	Penyakit mata lain-lain	3.956
19.	Infeksi telinga tengah	1.773
20.	Infeksi mastoid	362
21.	Penyakit tekanan darah tinggi	3.143
22.	Tonsilitas	1.090
23.	Infeksi akut lain pada saluran pernapasan bagian atas	50.102
24.	Penyakit lain pada saluran pernafasan bagian atas	2.895
25.	Pneumonia	708
26.	Bronkhitis	2.115
27.	Asma	5.197

28. Penyakit lain dari saluran pernapasan bawah	2.770
29. Karies gigi	3.742

Sumber : Dinas Kesehatan Kabupaten Merauke

Source : *Healts Service of Merauke Regency*

Tabel 4.2.8
Lanjutan/*Continued*

No.	Jenis Penyakit	Banyaknya
1	2	3

30. Penyakit pulpa dan jaringan periapikal		443
31. Gingivitas dan penyakit periodontal		307
32. Gangguan gigi dan jaringan penyangga lainnya		147
33. Penyakit rongga mulut, kelenjar ludah, rahang dll		1.259
34. Penyakit pada saluran kencing		1.082
35. Keguguran		25
36. Perdarahan pada kehamilan, persalinan & masa nifas		12
37. Keracunan kehamilan (Eklamsia)		-
38. Partus lama		-
39. Infeksi pada masa kehamilan, persalinan dan nifas		-
40. Hyperemesis		13
41. Kecelakaan dan rudapaksa		4.266
42. Keracunan bahan kimia		21
43. Keracunan makanan		12
44. Penyakit kulit infeksi		9.852
45. Penyakit kulit alergi		4.845
46. Penyakit kulit karena jamur		4.419
47. Penyakit pada system otot & jaringan pengikat		17.714
48. Penyakit lainnya		11.494
	2006	198.005
	2005	289.957
Jumlah/Total	2004	128.099
	2003	165.501

Sumber : Dinas Kesehatan Kabupaten Merauke

Source : *Healts Service of Merauke Regency*

Tabel/Table 4.2.9
Perkembangan Penderita dan Kasus HIV/AIDS dan Penderita yang Meninggal
Number of Sufferer and Cases of HIV/AIDS and the Dead Sufferer
1992-2006

Tahun Years	Kasus HIV/AIDS		Jumlah Total	Meninggal Dead
	HIV	AIDS		
(1)	(2)	(3)	(4)	(5)
1992	2	-	2	-
1993	53	-	53	-
1994	10	1	11	-
1995	11	6	17	-
1996	7	23	30	-
1997	10	2	12	-
1998	11	24	35	-
1999	10	15	25	72
2000	57	71	128	8
2001	31	56	87	17
2002	69	64	133	13
2003	20	54	74	18
2004	83	10	93	21
2005	57	46	103	32
2006	57	28	85	27

Sumber : Dinas Kesehatan Kabupaten Merauke
 Source : Healths Service of Merauke Regency

Tabel/Table 4.2.10
 Penderita HIV/AIDS Dirinci Menurut Jenis Pekerjaan
 Sufferer of HIV/AIDS by Kind of Job
 2006

Pekerjaan/ <i>Kind of Job</i>	Jumlah	Persentase	
(1)	(2)	(3)	
1. Lain-lain	234	26,35	
2. WPSK	141	15,88	
3. Petani	132	14,86	
4. Nel. Tka	61	6,87	
5. Buruh	68	7,66	
6. Ibu Rumah Tangga	81	9,12	
7. Siswa	33	3,72	
8. Swasta	48	5,41	
9. Pegawai Negeri Sipil	32	3,60	
10. Sopir	12	1,35	
11. Nelayan	19	2,14	
12. TNI/POLRI	19	2,14	
13. Abk	-	-	
14. Penjaja Sek Jalanan	7	0,79	
15. Lainnya/Mucikari	1	0,11	
	2006	888	100,00
Jumlah/ <i>Total</i>	2005	803	100,00
	2004	700	100,00
	2003	607	100,00

Sumber : Dinas Kesehatan Kabupaten Merauke
 Source : *Healts Service of Merauke Regency*

Tabel/*Table* 4.2.11
 Penderita HIV/AIDS Dirinci Menurut Kelompok Umur
Sufferer of HIV/AIDS by Kind of Age Group
 2006

Kelompok Umur/ <i>Age Group</i>	Jumlah	Persentase	
(1)	(2)	(3)	
<1	12	1,35	
1-4	14	1,58	
5-9	6	0,68	
10-19	81	9,12	
20-29	323	36,37	
30-39	231	26,01	
40-49	85	9,57	
50-60	33	3,72	
>60	4	0,45	
Tidak Diketahui	99	11,15	
Jumlah/ <i>Total</i>	2006	888	100,00
	2005	803	100,00
	2004	700	100,00
	2003	607	100,00

Sumber : Dinas Kesehatan Kabupaten Merauke

Source : *Healts Service of Merauke Regency*

Tabel/Table 4.2.12
Penderita HIV/AIDS Dirinci Menurut Suku Bangsa
Sufferer of HIV/AIDS by Ethnic Group

2006		
Suku Bangsa/ <i>Ethnic Group</i>	Jumlah	Persentase
(1)	(2)	(3)
Papua	388	43,69
Jawa	68	7,66
Thailand/WNA	-	-
Maluku	-	-
Nusa Tenggara	-	-
Sulawesi	-	-
Sunda	-	-
Lain-lain Warga Negara Indonesia/Non Papua	335	37,73
Padang/Lampung	-	-
Tidak Diketahui Suku Bangsaanya	97	10,92
	2006	888
	2005	803
	2004	700
	2003	607
Jumlah/ <i>Total</i>		
	2006	100,00
	2005	100,00
	2004	100,00
	2003	100,00

Sumber : Dinas Kesehatan Kabupaten Merauke
 Source : *Healts Service of Merauke Regency*

Tabel/Table 4.3.1
 Jumlah Klinik Keluarga Berencana menurut Institusi
Number of Family Planning Clinics by Institutions
 2007

Klinik Keluarga Berencana <i>Family Planning Clinic</i>	Jumlah/ <i>Total</i>
(1)	(2)
Departemen Kesehatan <i>Health of Department</i>	39
ABRI <i>Military</i>	5
Instansi Pemerintah <i>Government</i>	0
Swasta <i>Private</i>	3
	2007
	2006
Jumlah/ <i>Total</i>	2005
	2004
	2003

Sumber : Badan Kependudukan, Keluarga Berencana dan Catatan Sipil
Source

Tabel/Table 4.3.2
Banyaknya Akseptor Aktif menurut Distrik dan Alat Kontrasepsi yang Dipakai
Number of Active Acceptors by District and Contraception Used
2007

Distrik <i>District</i>	Pemakaian Alat/ <i>Contraceptiin Methods</i>						Jumlah <i>Total</i>	
	I U D <i>Spiral</i>	P I L <i>Pill</i>	Suntikan <i>Injection</i>	Kondom <i>Condom</i>	Susuk <i>Shape</i>	Lainnya <i>Others</i>		
(1)	(2)	(3)	(4)	(5)	(6)	(7)	(8)	
01. Kimaam	-	87	70	-	-	-	157	
02. Tabonji	-	-	-	-	-	-	-	
03. Waan	-	-	-	-	-	-	-	
04. Ilwayab	-	-	-	-	-	-	-	
05. Okaba	6	142	581	-	25	4	758	
06. Tubang	-	-	-	-	-	-	-	
07. Ngguti	-	-	-	-	-	-	-	
08. Kaptel	-	-	-	-	-	-	-	
09. Kurik	249	878	1.150	32	375	97	2.781	
10. Animha	-	-	-	-	-	-	-	
11. Malind	-	-	-	-	-	-	-	
12. Merauke	317	2.225	2.415	74	117	385	5.533	
13. Naukenjerai	-	-	-	-	-	-	-	
14. Semangga	67	675	815	58	325	89	2.029	
15. Tanah Miring	105	1.889	1.702	38	568	97	4.399	
16. Jagebob	95	332	470	-	168	82	1.147	
17. Sota	15	55	85	-	30	-	185	
18. Muting	19	142	219	1	39	13	433	
19. Elikobel	-	188	220	-	95	-	503	
20. Ulilin	-	241	253	-	115	-	609	
	2007	873	6.854	7.980	203	1.857	767	18.534
	2006	825	6.590	7.499	200	1.771	760	17.645
Jumlah/ <i>Total</i>	2005	1.085	4.209	7.055	129	1.037	694	14.209
	2004	1.085	4.209	7.055	129	1.037	694	14.218
	2003	1.669	5.212	8.603	195	1.471	1.208	18.358

Sumber : Badan Kependudukan, Keluarga Berencana dan Catatan Sipil
Source

Tabel/Table 4.3.3
 Banyaknya Akseptor Baru menurut Distrik dan Alat Kontrasepsi yang Dipakai
Number of New Acceptors by District and Contraception Used
 2007

Distrik <i>District</i>	Pemakaian Alat/ <i>Contraception Methods</i>						Jumlah <i>Total</i>	
	I U D <i>Spiral</i>	P I L <i>Pill</i>	Suntikan <i>Injection</i>	Kondom <i>Condom</i>	Susuk <i>Shape</i>	Lainnya <i>Others</i>		
(1)	(2)	(3)	(4)	(5)	(6)	(7)	(8)	
01. Kimaam	-	-	-	-	-	-	-	
02. Tabonji	-	-	-	-	-	-	-	
03. Waan	-	-	-	-	-	-	-	
04. Ilwayab	-	-	-	-	-	-	-	
05. Okaba	-	-	-	-	-	-	-	
06. Tubang	-	24	36	1	-	-	61	
07. Ngguti	-	-	-	-	-	-	-	
08. Kaptel	-	-	-	-	-	-	-	
09. Kurik	-	57	43	4	1	-	105	
10. Animha	-	-	-	-	-	-	-	
11. Malind	-	-	-	-	-	-	-	
12. Merauke	-	533	493	104	62	-	1.192	
13. Naukenjerai	-	-	-	-	-	-	-	
14. Semangga	1	30	104	5	54	-	194	
15. Tanah Miring	-	27	51	-	-	-	78	
16. Jagebob	-	-	-	-	-	-	-	
17. Sota	-	-	-	-	-	-	-	
18. Muting	-	-	-	-	-	-	-	
19. Elikobel	-	-	-	-	-	-	-	
20. Ulilin	-	-	-	-	-	-	-	
	2007	1	671	727	114	117	-	1.630
	2006	-	154	279	3	16	-	452
Jumlah/ <i>Total</i>	2005	10	280	725	26	31	-	1.072
	2004	10	280	725	26	31	-	1.072
	2003	15	521	1.025	39	55	42	1.697

Sumber : Badan Kependudukan, Keluarga Berencana dan Catatan Sipil
Source

Tabel/Table 4.3.4
Target dan Realisasi Akseptor Keluarga Berencana di Kabupaten Merauke
Target and Realization Family Planning Acceptors in Merauke Regency
2007

Distrik <i>District</i>	Peserta Aktif/ <i>Aktive Participant</i>			Peserta Baru/ <i>New Participant</i>			
	Target *) <i>Target</i>	Realisasi <i>Realization</i>	%	Target *) <i>Target</i>	Realisasi <i>Realization</i>	%	
(1)	(2)	(3)	(4)	(5)	(6)	(7)	
01. Kimaam	-	157	-	-	-	-	
02. Tabonji	-	-	-	-	-	-	
03. Waan	-	-	-	-	-	-	
04. Ilwayab	-	-	-	-	-	-	
05. Okaba	-	758	-	-	61	-	
06. Tubang	-	-	-	-	-	-	
07. Ngguti	-	-	-	-	-	-	
08. Kaptel	-	-	-	-	-	-	
09. Kurik	-	2,781	-	-	105	-	
10. Animha	-	-	-	-	-	-	
11. Malind	-	-	-	-	-	-	
12. Merauke	-	5,533	-	-	1,192	-	
13. Naukenjerai	-	-	-	-	-	-	
14. Semangga	-	2,029	-	-	194	-	
15. Tanah Miring	-	4,399	-	-	78	-	
16. Jagebob	-	1,147	-	-	-	-	
17. Sota	-	185	-	-	-	-	
18. Muting	-	433	-	-	-	-	
19. Elikobel	-	503	-	-	-	-	
20. Ulilin	-	609	-	-	-	-	
	2007	-	18,534	-	-	1,630	-
	2006	-	17.635	-	-	452	-
Jumlah/ <i>Total</i>	2005	-	14.218	-	-	1.072	-
	2004	-	14.218	-	-	1.072	-
	2003	18.360	18.358	99,99	3.345	1.697	50,73

Sumber : Badan Kependudukan, Keluarga Berencana dan Catatan Sipil

Source

Tabel/Table 4.3.5
Jumlah Akseptor Baru dan Sarana Pelayanan menurut Distrik
New Participants of Family Planning and Medical Services by District
2007

Distrik <i>District</i>	Sarana Pelayanan Akseptor Baru <i>New Acceptors Services</i>		Jumlah Akseptor Baru <i>Number of New Acceptors</i>	
	KB + PKBRS	Dokter, Bidan dan Praktek Swasta		
(1)	(2)	(3)	(4)	
01. Kimaam	1	-	-	
02. Tabonji	-	-	-	
03. Waan	-	-	-	
04. Ilwayab	-	-	-	
05. Okaba	1	-	61	
06. Tubang	-	-	-	
07. Ngguti	-	-	-	
08. Kaptel	-	-	-	
09. Kurik	7	-	105	
10. Animha	-	-	-	
11. Malind	-	-	-	
12. Merauke	12	8	1.192	
13. Naukenjerai	-	-	-	
14. Semangga	3	2	194	
15. Tanah Miring	4	-	78	
16. Jagebob	7	-	-	
17. Sota	2	-	-	
18. Muting	3	-	-	
19. Elikobel	4	-	-	
20. Ulilin	3	-	-	
	2007	47	10	1.630
	2006	42	34	441
Jumlah/Total	2005	39	15	1.072
	2004	39	15	1.072
	2003	47	13	2.291

Sumber : Badan Kependudukan, Keluarga Berencana dan Catatan Sipil

Source

Tabel/Table 4.3.6
Perkiraan Banyaknya Pasangan Usia Subur (PUS) dan Akseptor Aktif Kumulatif menurut Distrik
Estimate of the Eligible Couple and Cumulative Active Acceptors by District
2007

Distrik <i>District</i>	Pasangan Usia Subur <i>Eligible Couple</i>	Akseptor Aktif <i>Active Acceptors</i>	Jumlah Akseptor Aktif per 100 PUS <i>Acceptors by 100 PUS</i>
(1)	(2)	(3)	(4)
01. Kimaam	900	157	17
02. Tabonji	-	-	-
03. Waan	-	-	-
04. Ilwayab	-	-	-
05. Okaba	1.112	758	68
06. Tubang	-	-	-
07. Ngguti	-	-	-
08. Kaptel	-	-	-
09. Kurik	4.201	2.781	66
10. Animha	-	-	-
11. Malind	-	-	-
12. Merauke	13.205	5.533	42
13. Naukenjerai	-	-	-
14. Semangga	1.100	2.029	184
15. Tanah Miring	3.702	4.399	119
16. Jagebob	1.098	1.147	104
17. Sota	309	185	60
18. Muting	997	433	43
19. Elikobel	960	503	52
20. Ulilin	935	609	65
Jumlah/ <i>Total</i>	2007	28.519	18.534
	2006	28.847	18.009
	2005	22.143	14.218
	2004	22.143	14.218
	2003	27.469	18.358

Sumber : Badan Kependudukan, Keluarga Berencana dan Catatan Sipil

Source

<http://meraukekab.bps.go.id>

Tabel/Table 4.4.1
 Jumlah Perkara Pidana Umum dan Khusus yang Diterima dan Diselesaikan Kejaksaan
 Negeri Merauke/*Number of General and Special Criminal Cases which were
 Reported and Solved by Prosecutor State of Merauke
 2007*

Kasus Cases	Pidana Umum General Criminal	Pidana Khusus Special Criminal	Jumlah Total
(1)	(2)	(3)	(4)
Sisa tahun lalu/ <i>Rest of last year</i>	-	-	-
Masuk tahun ini/ <i>Affairs in this Year</i>	129	3	132
Jumlah tahun ini/ <i>Total in this Year</i>	129	3	132
Diselesaikan/ <i>Finished</i>	124	2	126
Sisa tahun ini/ <i>Rest of this Year</i>	5	1	6

Sumber : Kejaksaan Negeri Merauke
 Source : *Public Prosecutor of Merauke*

Tabel/Table 4.4.2
 Jumlah Perkara Pidana, Perdata dan Lalu Lintas yang Masuk dan Diputuskan
 Pengadilan Negeri Merauke/Number of Criminal Law, which Reported
 and Finished by Government Civil Court of Merauke
 2007

Kasus Cases	Perkara Pidana <i>Criminal Law</i>	Perkara Perdata <i>Criminal Law</i>	Perkara Pidana Lalu Lintas <i>Traffic</i>	Jumlah Total
(1)	(2)	(3)	(4)	(5)
Sisa Tahun lalu/ <i>Rest of Last year</i>	19	5	-	24
Masuk Tahun ini/ <i>Affairs in this Year</i>	146	24	1.933	2.103
Jumlah Tahun ini/ <i>Total in this Year</i>	168	29	1.933	2.103
Diselesaikan/ <i>Finished</i>	124	24	1.933	2.081
Sisa Tahun ini/ <i>Rest of this Year</i>	44	5	-	49

Sumber : Pengadilan Negeri Merauke
 Source Government Civil Court of Merauke

Tabel/Table 4.4.3
 Banyaknya Narapidana dan Tahanan Titipan di Lembaga Pemasyarakatan Merauke
 Dirinci Menurut Jenis Kelamin dan Bulan/*Number of Prisoner and Accused
 Prison by Sex and Month*
 2007

Bulan Month	Narapidana Prisoner		Tahanan Titipan Accused Prison		Jumlah Total		
	Laki-Laki Male	Perempuan Female	Laki-Laki Male	Perempuan Female	Laki-Laki Male	Perempuan Female	
(1)	(2)	(3)	(6)	(7)	(8)	(9)	
1. Januari	114	3	29	2	143	5	
2. Pebruari	111	3	28	2	139	5	
3. Maret	120	3	33	2	153	5	
4. April	120	3	30	2	150	5	
5. Mei	124	5	37	-	161	5	
6. Juni	118	5	37	-	155	5	
7. Juli	114	5	51	2	165	7	
8. Agustus	122	5	34	2	156	7	
9. September	120	5	38	3	158	8	
10. Oktober	117	5	33	1	150	6	
11. Nopember	110	5	30	-	140	5	
12. Desember	109	4	35	1	144	5	
Desember	2007	109	4	35	1	144	5
December	2006	121	7	29	3	150	10
	2005	91	3	39	-	130	3

Sumber : Lembaga Pemasyarakatan Kabupaten Merauke

Source *Prison of Merauke Regency*

Tabel/Table 4.4.4
 Tambahan Narapidana dari Putusan Pengadilan Dirinci Menurut Bulan
Number of Prisoner from Decision Court by Month
 2007

Bulan Month	Dewasa Adult		Remaja Young		Anak-Anak Child		Jumlah Total		
	Laki-Laki Male	Perempuan Female	Laki-Laki Male	Perempuan Female	Laki-Laki Male	Perempuan Female	Laki-Laki Male	Perempuan Female	
	(2)	(3)	(4)	(5)	(6)	(7)	(8)	(9)	
1. Januari	-	-	-	-	-	-	-	-	
2. Pebruari	8	-	1	-	9	-	18	-	
3. Maret	5	-	-	-	5	-	10	-	
4. April	5	-	-	-	5	-	10	-	
5. Mei	11	4	-	-	11	-	22	4	
6. Juni	6	-	-	-	6	-	12	-	
7. Juli	9	-	-	-	9	-	18	-	
8. Agustus	19	-	-	-	19	-	38	-	
9. September	1	-	5	-	6	-	12	-	
10. Oktober	11	2	-	-	11	-	22	2	
11. Nopember	8	-	-	-	8	-	16	-	
12. Desember	14	-	1	-	15	-	30	-	
Jumlah Total	2007	97	6	7	-	104	-	208	6
	2006	82	2	5	-	6	-	93	2
	2005	73	4	9	-	8	-	90	4

Sumber : Lembaga Pemasyarakatan Kabupaten Merauke

Source *Prison of Merauke Regency*

Tabel/Table 4.4.5
Isi Lembaga Pemasyarakatan menurut Jenis Kejahatan dan Status Penahanan
Contents of Prison by Kind of Wickness and Status Restraint
2007

Jenis Kejahatan <i>Kind of Wickness</i>	Dewasa/ <i>Adult</i>		Pemuda/ <i>Young</i>		Anak-anak/ <i>Child</i>		Jumlah/ <i>Total</i>	
	Laki-Laki <i>Male</i>	Peremp <i>Female</i>	Laki-Laki <i>Male</i>	Peremp <i>Female</i>	Laki-Laki <i>Male</i>	Peremp <i>Female</i>	Laki-Laki <i>Male</i>	Peremp <i>Female</i>
(1)	(2)	(3)	(4)	(5)	(6)	(7)	(8)	(9)
1. Politik	-	-	-	-	-	-	-	-
2. Thd. Kepala Negara	-	-	-	-	-	-	-	-
3. Thd. Ketertiban	-	-	-	-	-	-	-	-
4. Pembakaran	-	-	-	-	-	-	-	-
5. Penyuapan	-	-	-	-	-	-	-	-
6. Mata Uang	-	-	-	-	-	-	-	-
7. Pem. Uang/Materai	-	-	-	-	-	-	-	-
8. Kesusilaan	18	-	3	-	-	-	21	-
9. Perjudian	6	-	-	-	-	-	6	-
10. Pembunuhan	5	2	-	-	-	-	5	2
11. Penculikan	-	-	-	-	-	-	-	-
12. Penganiayaan	39	2	-	-	-	-	39	2
13. Pencurian	32	-	-	-	-	-	32	-
14. Perampokan	-	-	3	-	-	-	3	-
15. Memeras/Mengancam	-	-	-	-	-	-	-	-
16. Penggelapan	2	-	-	-	-	-	2	-
17. Penipuan	-	-	-	-	-	-	-	-
18. Merusak Barang	-	-	-	-	-	-	-	-
19. Dalam Jabatan	-	-	-	-	-	-	-	-
20. Penadahan	-	-	-	-	-	-	-	-
21. Ekonomi	-	-	-	-	-	-	-	-
22. Subversi	-	-	-	-	-	-	-	-
23. Narkotika	-	-	-	-	-	-	-	-
24. Narkoba	-	-	-	-	-	-	-	-
25. Psicotropika	-	-	-	-	-	-	-	-
26. Korupsi	-	-	-	-	-	-	-	-
27. Penyelundupan	-	-	-	-	-	-	-	-
28. Pelanggaran	-	-	-	-	-	-	-	-
29. Kenakalan	-	-	-	-	-	-	-	-
30. Lain-lain	-	-	-	-	-	-	-	-

Jumlah	2007	102	4	6	-	-	-	108	4
<i>Total</i>	2006	99	10	5	-	5	-	109	10
	2005	112	1	24	-	3	-	139	1

Sumber : Lembaga Pemasyarakatan Kabupaten Merauke

Source *Prison of Merauke Regency*

<http://meraukekab.bps.go.id>

Tabel/Table 4.5.1
Banyaknya Penderita Cacat dan Jenisnya Menurut Distrik
Number of Invalid People and Type by District
2007

Distrik <i>District</i>	Jenis Cacat/ <i>Type of Handicap</i>					Jumlah <i>Total</i>	
	Netra <i>Blind</i>	Rungu/Wicara <i>Deaf And Umb</i>	Tubuh <i>Physically</i>	Mental <i>Mentally</i>	Ganda <i>Double</i>		
(1)	(2)	(3)	(4)	(5)	(6)	(7)	
01. Kimaam	6	4	10	2	3	25	
02. Tabonji	3	7	7	1	2	20	
03. Waan	4	4	6	1	3	18	
04. Ilwayab	4	4	9	2	2	21	
05. Okaba	5	2	10	2	5	24	
06. Tubang	4	2	2	2	2	12	
07. Ngguti	3	1	5	2	2	13	
08. Kaptel	3	2	6	2	2	15	
09. Kurik	8	4	11	2	4	29	
10. Animha	3	4	7	2	2	18	
11. Malind	2	4	11	2	2	21	
12. Merauke	22	9	21	3	8	63	
13. Naukenjerai	4	4	5	2	2	17	
14. Semangga	5	2	9	2	2	20	
15. Tanah Miring	7	3	7	2	3	22	
16. Jagebob	4	2	4	2	2	14	
17. Sota	5	2	6	2	5	20	
18. Muting	8	3	11	3	6	31	
19. Elikobel	5	6	4	7	4	26	
20. Ulilin	3	4	3	2	2	14	
	2007	108	73	154	45	63	443
	2006	67	80	154	86	95	482
Jumlah/ <i>Total</i>	2005	13	5	64	11	10	103
	2004	7	-	18	7	1	33
	2003	138	152	71	99	1	505

Sumber : Dinas Kesejahteraan Sosial dan Pemberdayaan Masyarakat Kabupaten Merauke

Merauke Dalam Angka/*Merauke in Figure 2007*

Source : *Social Prosperity and Society Development Service of Merauke Regency*

<http://meraukekab.bps.go.id>

Tabel/Table 4.5.2
Banyaknya Pekerja Sosial Masyarakat (PSM) Dirinci Menurut Jenis Kelamin
Number of Public Worker by Sex
2007

Distrik <i>District</i>	Laki-laki <i>Male</i>	Perempuan <i>Female</i>	Jumlah <i>Total</i>	
(1)	(2)	(3)	(4)	
01. Kimaam	5	3	8	
02. Tabonji	5	3	8	
03. Waan	4	2	6	
04. Ilwayab	5	2	7	
05. Okaba	10	5	15	
06. Tubang	5	2	7	
07. Ngguti	4	2	6	
08. Kaptel	4	2	6	
09. Kurik	15	5	20	
10. Animha	5	3	8	
11. Malind	5	2	7	
12. Merauke	30	20	50	
13. Naukenjerai	5	2	7	
14. Semangga	15	5	20	
15. Tanah Miring	10	5	15	
16. Jagebob	15	5	20	
17. Sota	5	3	8	
18. Muting	10	5	15	
19. Elikobel	5	3	8	
20. Ulilin	5	5	10	
Jumlah/ <i>Tota l</i>	2007	167	84	251
	2006	163	132	295
	2005	100	100	200
	2004	100	100	200
	2003	318	110	428

Sumber : Dinas Kesejahteraan Sosial dan Pemberdayaan Masyarakat Kabupaten Merauke

Merauke Dalam Angka/*Merauke in Figure 2007*

Source : *Social Prosperity and Society Development Service of Merauke Regency*

<http://meraukekab.bps.go.id>

Tabel/Table 4.5.3
 Banyaknya Pekerja Sosial Masyarakat (PSM) Dirinci Menurut Jenis Pendidikan
Number of Public Worker by Education
 2007

Distrik <i>District</i>	S D <i>Primary School</i>	S M P <i>Junior High School</i>	S M A <i>Senior High School</i>	Sarjana <i>Graduated</i>	Jumlah <i>Total</i>	
(1)	(2)	(3)	(4)	(5)	(6)	
01. Kimaam	1	3	3	1	8	
02. Tabonji	1	3	3	1	8	
03. Waan	1	2	3	0	6	
04. Ilwayab	1	2	3	1	7	
05. Okaba	2	5	6	2	15	
06. Tubang	1	2	2	2	7	
07. Ngguti	1	2	2	1	6	
08. Kaptel	1	2	2	1	6	
09. Kurik	1	5	9	5	20	
10. Animha	1	3	2	2	8	
11. Malind	1	2	3	1	7	
12. Merauke	0	10	20	20	50	
13. Naukenjerai	1	2	3	1	7	
14. Semangga	1	5	6	8	20	
15. Tanah Miring	1	5	7	2	15	
16. Jagebob	1	5	7	7	20	
17. Sota	1	3	4	1	9	
18. Muting	1	5	6	3	15	
19. Elikobel	1	2	5	0	8	
20. Ulilin	0	5	5	0	10	
	2007	19	73	101	59	252
	2006	19	99	132	45	295
Jumlah/ <i>Total</i>	2005	10	35	153	115	313
	2004	-	15	150	135	300
	2003	190	130	108	-	428

Sumber : Dinas Kesejahteraan Sosial dan Pemberdayaan Masyarakat Kabupaten Merauke
 Source : *Social Prosperity and Society Development Service of Merauke Regency*

Merauke Dalam Angka/Merauke in Figure 2007

Tabel/Table 4.5.4
 Banyaknya Panti Asuhan, Kapasitas Anak Asuh Menurut Distrik
Number of Orphanages, Capacity and Children in Care by District
 2007

Distrik <i>District</i>	Panti Asuhan/ <i>Orphanages</i>		Kapasitas <i>Capacity</i>	Anak Asuh <i>Children in Care</i>	
	Pemerintah <i>State</i>	Swasta <i>Private</i>			
(1)	(2)	(3)	(4)	(5)	
01. Kimaam	-	1	50	48	
02. Tabonji	-	-	-	-	
03. Waan	-	-	-	-	
04. Ilwayab	-	-	-	-	
05. Okaba	-	-	-	-	
06. Tubang	-	-	-	-	
07. Ngguti	-	-	-	-	
08. Kaptel	-	-	-	-	
09. Kurik	-	-	-	-	
10. Animha	-	-	-	-	
11. Malind	-	2	80	94	
12. Merauke	1	37	1.500	1.850	
13. Naukenjerai	-	-	-	-	
14. Semangga	-	2	50	40	
15. Tanah Miring	-	1	60	40	
16. Jagebob	-	-	-	-	
17. Sota	-	1	50	27	
18. Muting	-	-	-	-	
19. Elikobel	-	-	-	-	
20. Ulilin	-	-	-	-	
	2007	1	44	1.790	2.099
	2006	1	21	285	751
Jumlah/ <i>Total</i>	2005	1	19	595	250
	2004	1	10	550	250
	2003	1	6	430	209

Sumber : Dinas Kesejahteraan Sosial dan Pemberdayaan Masyarakat Kabupaten Merauke
 Source : *Social Prosperity and Society Development Service of Merauke Regency*

Merauke Dalam Angka/*Merauke in Figure 2007*

Tabel/Table 4.5.5
Banyaknya Penyandang masalah Sosial Menurut Jenisnya dan Distrik
Number of Social Affair by Kind and District
2007

Distrik <i>District</i>	Anak Terlantar <i>Neglected Children</i>	Lanjut Usia/Jompo Terlantar <i>Decrepit</i>	Wanita Rawan Sosial Ekonomi <i>Anxious Women Socio Ekonomi</i>	Anak Nakal <i>Naughty Children</i>	Korban Narkotika <i>Narcotics Addict</i>
(1)	(2)	(3)	(4)	(5)	(6)
01. Kimaam	83	27	-	-	-
02. Tabonji	-	-	-	-	-
03. Waan	-	-	-	-	-
04. Ilwayab	-	-	-	-	-
05. Okaba	-	9	-	-	-
06. Tubang	-	-	-	-	-
07. Ngguti	-	-	-	-	-
08. Kaptel	-	-	-	-	-
09. Kurik	-	-	-	-	-
10. Animha	-	-	-	-	-
11. Malind	106	-	-	-	-
12. Merauke	2.099	362	150	-	-
13. Naukenjerai	-	-	-	-	-
14. Semangga	32	4	30	-	-
15. Tanah Miring	40	12	-	-	-
16. Jagebob	37	10	-	-	-
17. Sota	40	-	-	-	-
18. Muting	12	1	-	-	-
19. Elikobel	23	3	-	-	-
20. Ulilin	6	2	-	-	-
	2007	2.478	430	180	-
	2006	545	388	172	50
Jumlah/Total	2005	1.211	877	650	42
	2004	554	1.262	600	42
	2003	541	199	537	-

Sumber : Dinas Kesejahteraan Sosial dan Pemberdayaan Masyarakat Kabupaten Merauke

Merauke Dalam Angka/Merauke in Figure 2007

Source : Social Prosperity and Society Development Service of Merauke Regency

Tabel/Table 4.5.5
Lanjutan/Continued

Distrik <i>District</i>	Penyandang Cacat <i>Handi</i> <i>cap Persons</i>	Bekas Penderita Kusta Kronis <i>Leprosy Scor</i>	Gelandangan dan Pengemis <i>Locterer</i> <i>Neglected</i>	Wanita Tuna Susila <i>Prostitute</i>	Bekas Narapidana <i>Presiour Scor</i>	Jumlah <i>Total</i>
(1)	(2)	(3)	(4)	(5)	(6)	(7)
01. Kimaam	25	-	-	-	-	135
02. Tabonji	20	-	-	-	-	20
03. Waan	18	-	-	-	-	18
04. Ilwayab	21	-	-	-	-	21
05. Okaba	24	-	-	-	-	33
06. Tubang	12	-	-	-	-	12
07. Ngguti	13	-	-	-	-	13
08. Kaptel	15	-	-	-	-	15
09. Kurik	29	-	-	-	-	29
10. Animha	18	-	-	-	-	18
11. Malind	21	-	-	-	-	127
12. Merauke	61	-	-	-	-	2.672
13. Naukenjerai	17	-	-	119	34	170
14. Semangga	20	-	-	-	-	86
15. Tanah Miring	22	-	-	-	-	74
16. Jagebob	14	-	-	-	-	61
17. Sota	20	-	-	-	-	60
18. Muting	31	-	-	-	-	44
19. Elikobel	26	-	-	-	-	52
20. Ulilin	14	-	-	-	-	22
	2007	441	-	-	119	3.682
	2006	181	158	377	95	2.223
Jumlah/ <i>Total</i>	2005	436	114	-	106	3.241
	2004	283	139	-	225	3.241
	2003	-	137	-	90	1.789

Sumber : Dinas Kesejahteraan Sosial dan Pemberdayaan Masyarakat Kabupaten Merauke

Merauke Dalam Angka/Merauke in Figure 2007

Source : Social Prosperity and Society Development Service of Merauke Regency

Tabel/Table 4.5.6

Keluarga Penyandang Masalah Kesejahteraan Sosial Menurut Distrik
Social Welfare Problem by District
 2007

Distrik <i>District</i>	Perumahan dan Lingkungan tidak Sehat <i>Housing & un Healthy Enviroment</i>	Masyarakat Terasing <i>Isolated Community (KK)</i>	Korban Bencana Alam <i>Natural Isasters</i>	Fakir Miskin/ Keluarga Miskin <i>Poor and Miscrable</i>	
(1)	(2)	(3)	(4)	(5)	
01. Kimaam	-	370	-	-	
02. Tabonji	-	265	-	-	
03. Waan	-	230	-	-	
04. Ilwayab	-	125	-	-	
05. Okaba	-	200	-	416	
06. Tubang	-	285	-	-	
07. Ngguti	-	190	-	-	
08. Kaptel	-	130	-	-	
09. Kurik	-	30	-	-	
10. Animha	-	-	-	-	
11. Malind	-	-	-	-	
12. Merauke	829	60	-	-	
13. Naukenjerai	-	-	-	28	
14. Semangga	-	25	-	53	
15. Tanah Miring	-	45	-	68	
16. Jagebob	-	45	-	-	
17. Sota	-	50	-	-	
18. Muting	-	170	-	-	
19. Elikobel	-	140	-	-	
20. Ulilin	-	100	-	-	
Jumlah/ <i>Total</i>	2007	829	2.460	-	565
	2006	12.629	2.100	250	14.417
	2005	5.481	-	234	8.730
	2004	4.183	-	-	6.255
	2003	25.394	280	80	23.674

Sumber : Dinas Kesejahteraan Sosial dan Pemberdayaan Masyarakat Kabupaten Merauke

Merauke Dalam Angka/*Merauke in Figure 2007*

Source : Social Prosperity and Society Development Service of Merauke Regency

Tabel/Table 4.5.7
Banyaknya Karang Taruna Menurut Tingkat Perkembangan dan Distrik
Number of Youth Association by Growth and District
2007

Distrik <i>District</i>	Tumbuh <i>Rice</i>	Berkembang <i>Growth</i>	Maju <i>Improvent</i>	Percontohan <i>Specimen</i>	Jumlah <i>Total</i>
(1)	(2)	(3)	(4)	(5)	(6)
01. Kimaam	2	-	-	-	2
02. Tabonji	1	-	-	-	1
03. Waan	1	-	-	-	1
04. Ilwayab	1	-	-	-	1
05. Okaba	5	-	-	-	5
06. Tubang	1	-	-	-	1
07. Ngguti	1	-	-	-	1
08. Kaptel	1	-	-	-	1
09. Kurik	7	1	-	-	8
10. Animha	1	-	-	-	1
11. Malind	1	-	-	-	1
12. Merauke	6	8	-	-	14
13. Naukenjerai	2	-	-	-	2
14. Semangga	7	-	-	-	7
15. Tanah Miring	8	-	-	-	8
16. Jagebob	5	-	-	-	5
17. Sota	2	-	-	-	2
18. Muting	5	-	-	-	5
19. Elikobel	5	-	-	-	5
20. Ulilin	5	-	-	-	5
	2007	67	9	-	76
	2006	61	9	-	70
Jumlah/ <i>Total</i>	2005	55	9	-	64
	2004	55	8	-	63
	2003	42	-	-	42

Sumber : Dinas Kesejahteraan Sosial dan Pemberdayaan Masyarakat Kabupaten Merauke

Merauke Dalam Angka/*Merauke in Figure 2007*

Source : *Social Prosperity and Society Development Service of Merauke Regency*

<http://meraukekab.bps.go.id>

Tabel/Table 4.6.1
Banyaknya Pemeluk Agama Menurut Golongan Agama di Kabupaten Merauke
Number of Population by Religion in Merauke Regency
2006

Distrik <i>District</i>	Islam <i>Moslem</i>	Khatolik <i>Catholic</i>	Kristen / Protestan <i>Protestant</i>	Hindu <i>Hindist</i>	Budha <i>Budhist</i>	Jumlah <i>Total</i>	
(1)	(2)	(3)	(4)	(5)	(6)	(7)	
01. Kimaam	1.017	14.641	195	12	-	15.865	
02. Tabonji *)	-	-	-	-	-	-	
03. Waan *)	-	-	-	-	-	-	
04. Ilwayab *)	-	-	-	-	-	-	
05. Okaba	534	6.715	2.978	10	-	10.237	
06. Tubang *)	-	-	-	-	-	-	
07. Ngguti *)	-	-	-	-	-	-	
08. Kaptel *)	-	-	-	-	-	-	
09. Kurik	9.292	6.380	3.369	252	-	19.293	
10. Animha *)	-	-	-	-	-	-	
11. Malind *)	-	-	-	-	-	-	
12. Merauke	37.984	19.800	14.913	350	291	73.338	
13. Naukenjerai *)	-	-	-	-	-	-	
14. Semangga	4.857	3.813	2.995	80	-	11.745	
15. Tanah Miring	10.442	5.001	452	96	1	15.992	
16. Jagebob	6.312	1.556	457	55	-	8.380	
17. Sota	3.016	1.139	1.054	8	-	5.217	
18. Muting	3.584	2.151	1.670	90	30	7.525	
19. Elikobel	2.757	1.334	383	16	-	4.490	
20. Ulilin	3.008	984	462	18	24	4.496	
	2006	82.803	63.514	28.928	987	346	176.578
Jumlah/Total	2005	79.307	63.907	36.065	1.181	321	180.781
	2004	77.152	62.174	35.086	1.149	312	175.874

Sumber : Kantor Dep. Agama Kabupaten Merauke
Source Office of Department Religion of Merauke Regency
 Keterangan *) Data Tergabung pada Distrik Induk

Tabel/Table 4.6.2
Banyaknya Tempat Peribadatan Menurut Distrik
Number of Religion Worship Facilities by District
2006

Distrik <i>District</i>	Tempat Ibadah Agama					
	Islam	Katolik	Kristen Protestan	Pura <i>Temples</i>	Wihara <i>Viharas</i>	
(1)	(2)	(3)	(4)	(5)	(6)	
01. Kimaam	2	35	2	-	-	
02. Tabonji *)	-	-	-	-	-	
03. Waan *)	-	-	-	-	-	
04. Ilwayab *)	-	-	-	-	-	
05. Okaba	2	12	16	-	-	
06. Tubang *)	-	-	-	-	-	
07. Ngguti *)	-	-	-	-	-	
08. Kaptel *)	-	-	-	-	-	
09. Kurik	45	20	17	1	-	
10. Animha *)	-	-	-	-	-	
11. Malind *)	-	-	-	-	-	
12. Merauke	49	25	55	1	2	
13. Naukenjerai *)	-	-	-	-	-	
14. Semangga	24	10	10	1	-	
15. Tanah Miring	28	11	8	2	-	
16. Jagebob	23	12	18	2	-	
17. Sota	1	5	3	-	-	
18. Muting	17	7	18	-	1	
19. Elikobel	16	11	2	1	-	
20. Ulilin	13	11	4	1	1	
	2006	220	159	153	9	4
Jumlah/Total	2005	349	162	152	5	3
	2004	284	157	135	5	2

Sumber : Kantor Dep. Agama Kabupaten Merauke
Source Office of Department Religion of Merauke Regency

Keterangan *) Data Tergabung pada Distrik Induk

Tabel/Table 4.6.3
Banyaknya Rohaniwan Menurut Distrik
Number of Spiritual Leader by District
2006

Distrik <i>District</i>	Islam <i>Moslem</i>	Khatolik <i>Catholic</i>	Kristen / Protestan <i>Protestant</i>	Hindu <i>Hindism</i>	Budha <i>Budhism</i>	Jumlah <i>Total</i>	
(1)	(2)	(3)	(4)	(5)	(6)	(7)	
01. Kimaam	10	8	2	-	-	20	
02. Tabonji *)	-	-	-	-	-	-	
03. Waan *)	-	-	-	-	-	-	
04. Ilwayab *)	-	-	-	-	-	-	
05. Okaba	6	2	14	-	-	22	
06. Tubang *)	-	-	-	-	-	-	
07. Ngguti *)	-	-	-	-	-	-	
08. Kaptel *)	-	-	-	-	-	-	
09. Kurik	33	1	12	1	-	47	
10. Animha *)	-	-	-	-	-	-	
11. Malind *)	-	-	-	-	-	-	
12. Merauke	190	53	80	2	5	330	
13. Naukenjerai *)	-	-	-	-	-	-	
14. Semangga	39	3	1	1	-	44	
15. Tanah Miring	13	16	13	2	-	44	
16. Jagebob	26	-	1	1	-	28	
17. Sota	4	-	3	-	-	7	
18. Muting	15	1	11	-	1	28	
19. Elikobel	9	10	8	1	-	28	
20. Ulilin	9	11	10	1	1	32	
Jumlah/ <i>Total</i>	2006	155	105	155	9	7	276
	2005	405	71	126	7	6	615
	2004	398	21	127	6	5	557

Sumber : Kantor Dep. Agama Kabupaten Merauke
Source Office of Department Religion of Merauke Regency

Keterangan *) Data Tergabung pada Distrik Induk

<http://meraukekab.bps.go.id>

Tabel/Table 4.6.4
 Banyaknya Jemaah Haji yang Berangkat ke Tanah Suci dari Kabupaten Merauke
Number of Moslem Pilgrims Departing to Mecca from Merauke Regency
 2006

Distrik <i>District</i>	Laki-laki <i>Male</i>	Perempuan <i>Female</i>	Jumlah <i>Total</i>
(1)	(2)	(3)	(4)
01. Kimaam	-	-	-
02. Tabonji *)	-	-	-
03. Waan *)	-	-	-
04. Ilwayab *)	-	-	-
05. Okaba	-	-	-
06. Tubang *)	-	-	-
07. Ngguti *)	-	-	-
08. Kaptel *)	-	-	-
09. Kurik	3	4	7
10. Animha *)	-	-	-
11. Malind *)	-	-	-
12. Merauke	31	41	72
13. Naukenjerai *)	-	-	-
14. Semangga	-	1	1
15. Tanah Miring	-	1	1
16. Jagebob	1	1	2
17. Sota	-	-	-
18. Muting	-	-	-
19. Elikobel	-	-	-
20. Ulilin	-	-	-
Jumlah <i>Total</i>	2006 35	48	83
	2005 35	55	121
	2004 42	66	108

Sumber : Kantor Dep. Agama Kabupaten Merauke
Source Office of Department Religion of Merauke Regency
 Keterangan *) Data Tergabung pada Distrik Induk

Tabel/Table 4.6.5
Banyaknya Nikah-Rujuk Menurut Bulan
Number of Marriages by Month
2006

Bulan <i>Month</i>	Nikah <i>Marriages</i>	Keterangan/ <i>Explanation</i>
(1)	(2)	(3)
		1.
1. Januari	91	
2. Pebruari	106	
3. Maret	72	
4. April	58	
5. Mei	68	
6. Juni	109	
7. Juli	116	
8. Agustus	104	
9. September	119	
10. Oktober	37	
11. Nopember	119	
12. Desember	64	
	2006	1.063
	2005	797
<i>Jumlah/Total</i>	2004	840
	2003	925
	2002	845

Sumber : Kantor Dep. Agama Kabupaten Merauke

Source Office of Department Religion of Merauke Regency

Tabel/Table 4.6.6
Perkara Yang Masuk di Kabupaten Merauke dan Diputuskan Oleh Pengadilan Agama
Reported Cases in Merauke Regency and Settled by Religious Court
2003 - 2007

Perkara Cases	Tahun/Years				
	2003	2004	2005	2006	2007
(1)	(2)	(3)	(4)	(5)	(6)
1. Sisa Tahun Lalu	26	30	20	27	35
2. Perkara Baru	129	108	110	107	138
3. Jumlah (1+2)	155	138	130	134	173
4. Lain-lain	-	-	3	-	3
5. Ditolak	1	3	2	3	2
6. Dicabut	10	2	9	12	12
7. Tidak Diterima/Dicoret	2	2	-	1	-
8. Digugurkan	4	5	3	3	4
9. Diputuskan/Dikabulkan	108	106	86	81	117
10. Belum Selesai	30	20	27	34	33

Sumber : Kantor Pengadilan Agama Kabupaten Merauke
 Source Religious Court Office of Merauke Regency

Tabel/Table 4.6.7
 Perkara Yang Masuk di Pengadilan Agama Kabupaten Merauke Menurut Jenis Perkara
Reported Cases at Religious Court in Merauke Regency by Kinds
 2007

Bulan Month	Jenis Kerkara/Kinds of Casses					Jumlah
	Cerai Talak	Cerai Gugat	Harta Bersama	Pengasuhan Anak	Lainnya	
(1)	(2)	(3)	(4)	(5)	(6)	(7)
1. Januari	1	5	-	-	-	6
2. Pebruari	6	4	-	-	-	10
3. Maret	3	5	-	-	-	8
4. April	5	9	-	-	-	14
5. Mei	7	16	-	-	-	23
6. Juni	7	13	-	-	-	20
7. Juli	4	7	-	-	-	11
8. Agustus	3	8	-	-	-	11
9. September	3	3	-	-	-	6
10. Oktober	1	7	-	-	-	8
11. Nopember	8	10	-	-	-	18
12. Desember	2	1	-	-	-	3

	2007	50	88	-	-	-	138
Jumlah/ <i>Total</i>	2006	31	76	-	-	-	110
	2005	38	72	-	-	-	110

Sumber : Kantor Pengadilan Agama Kabupaten Merauke

Source Religious Court Office of Merauke Regency

<http://meraukekab.bps.go.id>

Tabel/Table 4.7.1
 Nama, Alamat, dan Klasifikasi Usaha Jasa Akomodasi
Name, Address, and Clasification of Acomodation Establishment
 2007

Nama Hotel <i>Name of Hotels</i>	Alamat <i>Address</i>	Klasifikasi <i>Classification</i>
(1)	(2)	(3)
1. Megaria	Jl. Raya Mandala, Tlp.321932	Melati 3
2. Nirmala	Jl. Raya Mandala, Tlp.321849	Melati 3
3. Asmat	Jl. Trikora, Tlp.321065	Melati 3
4. Flora	Jl. Raya Mandala, Tlp.321879	Melati 2
5. Izakod	Jl. Prajurit, Tlp.322944	Melati 1
6. Nakoro	Jl. Ermasu, Tlp.322287	Melati 1
7. Marind	Jl. Biak, Tlp.321375	Melati 1
8. Royal	Jl. Gak, Tlp.324715	Melati 1
9. Rose Permai	Jl. Husain Palela, Tlp.325778	Melati 1
10. Solair Indah	Jl. Gak	Melati 1
11. ITESE	Jl. Raya Mandala	Melati

Sumber : Dinas Kebudayaan dan Pariwisata Kabupaten Merauke

Merauke Dalam Angka/Merauke in Figures 2007

Source

Tabel/Table 4.7.2
 Nama Tempat/ Obyek Wisata, Lokasi, dan Jenis Wisata
Name of Tourism Objects by Location, and Kind
 2007

Nama Tempat/Obyek Wisata <i>Name of Tourism Objects</i>	Lokasi Obyek Wisata <i>Location of Tourism Objects</i>	Jenis Obyek Wisata <i>Kind of Tourism Objects</i>
(1)	(2)	(3)
1. Pantai Urumb	Distrik Merauke	Alam/Pantai
2. Pantai Matara	Distrik Merauke	Alam/Pantai
3. Pantai Wambi	Distrik Okaba	Alam/Pantai
4. Pantai Mbuti	Distrik Merauke	Alam/Pantai
5. Pantai Kaiburse	Distrik Kurik	Alam/Pantai
6. Taman Nasional Wasur	Distrik Merauke	Alam
7. Sumber Air Panas (Sumur Bor)	Distrik Merauke	Alam/Air Belerang
8. Suaka Marga Satwa Pulau Dolak	Distrik Kimaam	Alam
9. Suaka Marga Satwa Sungai Bian	Distrik Muting	Alam
10. Cagar Alam Kumbe	Distrik Kurik	Alam
11. Pesta Dambu	Distrik Kimaam	Budaya
12. Tugu Sabang Merauke dan Tugu Perbatasan	Distrik Sota	Budaya (Sejarah)
13. Tugu Pepera	Distrik Merauke	Budaya (Sejarah)
14. Tugu Trikora	Distrik Tanah Miring	Budaya (Sejarah)
15. Berburu Secara Tradisional	Distrik Merauke	Minat Khusus
16. Patung Kristus Raja	Distrik Jagebob	Minat Khusus

Sumber : Dinas Kebudayaan dan Pariwisata Kabupaten Merauke

Source

Tabel/*Table* 4.7.3
Nama, dan Alamat Restoran/Rumah Makan Menurut Jenis Masakan
Name, and Address Restoran by Kind of Food
2007

Nama Restoran <i>Names of Restoran</i>	Alamat	Jenis Masakan	Keterangan
(1)	(2)	(3)	(4)

A. Distrik Merauke

1. Ampera	Jalan TMP	Indonesia	Rumah Makan
2. Angin Mamiri	Jalan Raya Mandala	Indonesia	Rumah Makan
3. Asri	Jalan Brawijaya	Indonesia	Rumah Makan
4. Bakwan Malang	Jalan Raya Mandala	Indonesia	Rumah Makan
5. Beringin	Jalan Seringgu	Indonesia	Rumah Makan
6. Berkah	Jalan Brawijaya	Indonesia	Rumah Makan
7. Bu Moko	Jalan Raya Mandala	Indonesia	Rumah Makan
8. Bundo	Jalan Seringgu	Indonesia	Warung Makan
9. Buyani	Jalan Brawijaya	Indonesia	Rumah Makan
10. Café Bella Fiesta	Jalan Yobar II	Indonesia	Cafe
11. Café Gaul	Jalan Raya Mandala	Indonesia	Cafe
12. Café Latiniah	Jalan Gak	Indonesia	Cafe
13. Café Sandra	Jalan Raya Mandala	Indonesia	Cafe
14. Café Surabaya	Jalan Mayor Wiratno	Indonesia	Cafe
15. Café Tulip	Jalan Parakomando	Indonesia	Café
16. Javanis & Resto	Jalan Raya Mandala	Indonesia	Café
17. Valentine	Jalan Raya Mandala	Indonesia	Café
18. Dua-dua	Jalan Martadinata	Indonesia	Café
19. C & C	Jalan Raya Mandala	Indonesia	Café
20. Pelangi	Jalan Raya Mandala	Indonesia	Café
21. Coto Gembira	Jalan Raya Mandala	Indonesia	Rumah Makan
22. Coto Makassar	Jalan Brawijaya	Indonesia	Rumah Makan
23. Coto Makassar	Jalan Ermasu	Indonesia	Rumah Makan
24. Sop Saudara	Jalan Raya Mandala	Indonesia	Rumah Makan
25. Dua Ribu	Jalan Brawijaya	Indonesia	Rumah makan
26. Indra Jaya	Jalan Brawijaya	Indonesia	Rumah Makan
27. Cita Rasa	Jalan Brawijaya	Indonesia	Rumah Makan
28. Jayatri	Jalan Brawijaya	Indonesia	Rumah Makan
29. Jombang	Jalan Brawijaya	Indonesia	Rumah Makan
30. Kalimantan	Jalan Raya Mandala	Indonesia	Rumah Makan
31. Kediri	Jalan Brawijaya	Indonesia	Rumah Makan
32. Ketapang	Jalan Raya Mandala	Indonesia	Rumah Makan
33. Kurnia	Jalan Raya Mandala	Indonesia	Rumah Makan
34. Lestari	Jalan Raya Mandala	Indonesia	Rumah Makan
35. Megaria	Jalan Raya Mandala	Indonesia	Rumah Makan
36. Mekar Sari	Jalan Raya Mandala	Indonesia	Rumah Makan
37. Mesran	Jalan Marind	Indonesia	Rumah Makan
38. Pangsit	Jalan Ali Arkam	Indonesia	Rumah Makan
39. Padang Jaya	Jalan Raya Mandala	Indonesia	Rumah Makan

Sumber : Dinas Kebudayaan dan Pariwisata Kabupaten Merauke

Source

Tabel/Table 4.7.3
Lanjutan/Continued

Nama Restoran <i>Name of Restoran</i>	Alamat	Jenis Masakan	Keterangan
(1)	(2)	(3)	(4)

40. Padang Pariaman	Jalan Raya Mandala	Indonesia	Rumah Makan
41. Sakato Indah	Jalan TMP Trikora	Indonesia	Rumah Makan
42. Sate Nikmat	Jalan Raya Mandala	Indonesia	Rumah Makan
43. Teluk Bayur	Jalan TMP	Indonesia	Rumah Makan
44. Sirih	Jalan Raya Mandala	Indonesia	Rumah Makan
45. Panorama	Jalan TMP	Indonesia, Cina, Eropa	Restoran
46. Pojok	Jalan Raya Mandala	Indonesia	Rumah Makan
47. Rahayu Kediri	Jalan Raya Mandala	Indonesia	Rumah Makan
48. Ratu Ayam Goreng	Jalan Raya Mandala	Indonesia	Rumah Makan
49. Ratu Star Karaoke	Jalan Yobar II	Indonesia, Eropa	Restoran
50. Rosari	Jalan Raya Mandala	Indonesia	Restoran
51. Rumah Makan Arto Moro	Jalan Ahmad Yani	Indonesia	Rumah Makan
52. Saiyo	Jalan Raya Mandala	Indonesia	Rumah Makan
53. Sakato Indah II	Jalan Parakomando	Indonesia	Rumah Makan
54. Sari	Jalan Raya Mandala	Indonesia	Rumah Makan
55. Sederhana	Jalan Raya Mandala	Indonesia	Rumah Makan
56. Serumpun Indah	Jalan TMP Trikora	Indonesia	Rumah Makan
57. Sido Mampir	Jalan Seringgu	Indonesia	Warung Makan
58. Simpang Tigo	Jalan Seringgu	Indonesia	Warung Makan
59. Sindojoyo	Jalan Trikora	Indonesia	Rumah Makan
60. Sulawesi	Jalan Raya Mandala	Indonesia	Rumah Makan
61. Spesial I	Jalan Raya Mandala	Indonesia	Rumah Makan
62. Spesial II	Jalan Raya Mandala Muli	Indonesia	Rumah Makan
63. Saraba	Jalan GOR	Indonesia	Warung Makan
64. Garuda	Jalan Raya Mandala	Indonesia	Warung Makan
65. Solata	Jalan Martadinata	Indonesia	Warung Makan
66. Coto Makasar Anisa	Jalan Brawijaya	Indonesia	Warung Makan
67. Bakso Arjuna	Jalan Brawijaya	Indonesia	Warung Makan
68. Tenda Biru	Jalan Raya Mandala	Indonesia	Warung Makan
69. Pojok	Jalan Garuda Spadem	Indonesia	Warung Makan
70. Putri Duyung	Jalan Pelabuhan	Indonesia	Warung Makan
71. Berkah Kantopel	Jalan Raya Mandala	Indonesia	Warung Makan
72. Purnama	Jalan Raya Mandala	Indonesia	Warung Makan
73. Citra Rasa	Jalan Raya Mandala	Indonesia	Warung Makan
74. Spesial	Jalan Raya Mandala	Indonesia	Warung Makan
75. Medan Selera	Jalan Raya Mandala	Indonesia	Warung Makan
76. Depot Agung	Jalan Gang Mumu	Indonesia	Warung Makan

Sumber : Dinas Kebudayaan dan Pariwisata Kabupaten Merauke

Source

Tabel/Table 4.7.3
Lanjutan/Continued

Nama Restoran <i>Name of Restoran</i>	Alamat	Jenis Masakan	Keterangan
(1)	(2)	(3)	(4)

B. Distrik Semangga

1. Mekar Sore	Semangga Jaya	Indonesia	Warung Makan
2. Segeri Mannadalle	Semangga Satu	Indonesia	Warung Makan
3. Warung Indah	Semangga Jaya	Indonesia	Warung Makan
4. Sederhana	Semangga Jaya	Indonesia	Warung Makan
5. Amal Ridha	Semangga Jaya	Indonesia	Warung Makan
6. Simpang Empat	Semangga Jaya	Indonesia	Warung Makan
7. Muhadi	Semangga Jaya	Indonesia	Warung Makan
8. Bahagia	Semangga Jaya	Indonesia	Warung Makan
9. Warung Simpang Tiga	Semangga Jaya	Indonesia	Warung Makan

C. Distrik Sota

1. Gopur	Jalan Trikora	Indonesia	Warung Makan
2. Isfa	Jalan Trikora	Indonesia	Warung Makan
3. Mukti	Jalan Trikora	Indonesia	Warung Makan
4. Syaiful	Jalan Trikora	Indonesia	Warung Makan
5. Wiro	Jalan Trikora	Indonesia	Warung Makan
6. P 2	Jalan Trikora	Indonesia	Warung Makan

F. Distrik Elikobel

1. Dua Putra	Jalan Simpang Simpati	Indonesia	Warung Makan
2. Mawar	Jalan Simpang Simpati	Indonesia	Warung Makan
3. Dewi	Jalan Simpang Simpati	Indonesia	Warung Makan
4. Kediri	Jalan Simpang Simpati	Indonesia	Warung Makan
5. Pojok	Jalan Simpang Simpati	Indonesia	Warung Makan
6. Bojonegoro	Jalan Simpang Simpati	Indonesia	Warung Makan
7. Maesa	Jalan Simpang Simpati	Indonesia	Warung Makan
8. Cilacap	Jalan Simpang Simpati	Indonesia	Warung Makan

Sumber : Dinas Kebudayaan dan Pariwisata Kabupaten Merauke
Source

Tabel/Table 4.7.3
 Lanjutan/Continued

Nama Restoran <i>Name of Restoran</i>	Alamat	Jenis Masakan	Keterangan
(1)	(2)	(3)	(4)
E. Distrik Kimaam			
1. Akbar	Wanam	Indonesia	Rumah Makan
2. Arena	Wanam	Indonesia	Rumah Makan
3. Toko Lima	Wanam	Indonesia	Rumah Makan
4. Wanam Indah	Wanam	Indonesia	Rumah Makan
5. Warung Didina	Wanam	Indonesia	Rumah Makan
6. Warung Rusli	Wanam	Indonesia	Rumah Makan
7. Padang Sago	Kampung Wogekel	Indonesia	Rumah Makan
8. Sri Makmur	Kampung Wogekel	Indonesia	Rumah Makan
9. Wilhelmina	Kampung Wogekel	Indonesia	Rumah Makan
F. Distrik Kurik			
1. Sari Jaya	Kurik	Indonesia	Rumah Makan
2. Bu Karno	Desa Salor Indah	Indonesia	Rumah Makan
3. Anita	Kurik	Indonesia	Rumah Makan
4. Warung Segeri	Kurik	Indonesia	Rumah Makan
5. Warung Makan Sederhana	Kurik	Indonesia	Rumah Makan
G. Distrik Ulilin			
1. Warung 131 Sumber Jaya	Muting IV	Indonesia	Warung Makan
2. Warung Vela	Muting IV	Indonesia	Warung Makan
3. Warung Anda	Muting IV	Indonesia	Warung Makan
4. Warung Sederhana	Muting IV	Indonesia	Warung Makan
5. Warung Rahmat	Muting IV	Indonesia	Warung Makan
6. Warung Rejeki	Muting IV	Indonesia	Warung Makan

Sumber : Dinas Kebudayaan dan Pariwisata Kabupaten Merauke
Source

Tabel/Table 4.7.4
 Nama dan Alamat Usaha Panti Pijat, Klub Malam, dan Bar di Kabupaten Merauke

*Names and Address of Massage Parlors, Night Clubs and Bar in Merauke Regency
2007*

Nama Kegiatan Usaha <i>Name of Establishmen</i>	Alamat	Keterangan
(1)	(2)	(3)
1. Timung Ratu	Jln. Sultan Syahrir, Merauke	Panti Pijat
2. Margi Rahayu	Jln. Parakomando, Merauke	Panti Pijat
3. Pijat Urat Tradisionil	Jln. TMP, Merauke	Panti Pijat
4. Diva Gama	Jln. Kampung Timur, Merauke	Panti Pijat
5. Yuni Sanac	Jln. Irian Seringgu, No. 307 Merauke	Panti Pijat
6. Lestari	Jln. Sesate	Panti Pijat
7. Tiara	Jln. Gak	Panti Pijat
8. Romantika	Jln. Gak No. 220 Merauke	Klab Malam
9. Kawanua Baru	Jln. Raya Mandala Muli, Merauke	Klab Malam
10. Nikita	Jln. Arafura, Merauke	Klab Malam
11. Tretes	Jln. Mopah Lama, Tlp. 324428	Bar
12. Cahaya Indah	Jln. Raya Mandala, Tlp. 321933	Bar
13. Manise	Jln. Nowari, Tlp. 322493	Bar
14. Bamboden	Jln. Gak, Tlp. 323484	Bar
15. Sukowaty	Jln. Husen Palela, Tlp. 321841	Bar
16. Flamboyan	Jln. Raya Mandala, Tlp. 326370	Bar
17. Nusantara	Jln. Raya Mandala	Bar
18. Senandung Rindu	Jln. Raya Mandala, Tlp. 324878	Bar
19. Khayangan	Jln. Natuna	Bar

Sumber : Dinas Kebudayaan dan Pariwisata Kabupaten Merauke
Source

Tabel/Table 4.7.5

Nama dan Alamat Usaha Biro/Agen Perjalanan di Kabupaten Merauke
Names and Address of Travel Agencies in Merauke Regency
 2007

Nama Kegiatan Usaha <i>Name of Establishmen</i>	Alamat	Keterangan
(1)	(2)	(3)
1. PT. Bawa Makmur	Jln. Raya Mandala, Tlp. 321821	
2. PT. Trio Mulia	Jln. Parakomando, Tlp. 325063, 321039	
3. PT. Bima Suci Irja	Jln. Raya Mandala	
4. PT. Sentosa Tosiga	Jln. Raya Mandala	
5. PT. Kuwera Jaya	Jln. Raya Mandala	
6. PT. Jefman Makmur	Jln. Raya Mandala	
7. PT. Merpati	Jln. Raya Mandala	

Sumber : Dinas Kebudayaan dan Pariwisata Kabupaten Merauke
Source

Tabel/Table 4.7.6
 Nama dan Alamat Usaha Bilyard di Kabupaten Merauke
Names and Address of Billiard Centres in Merauke Regency
 2007

Nama Kegiatan Usaha <i>Name of Establishmen</i>	Alamat	Keterangan
(1)	(2)	(3)
1. Bola Dua Ribu	Jln. Marind, Merauke	Distrik Merauke
2. Bilyard "Kami"	Jln. Raya Mandala	Distrik Merauke
3. Bilyard "Borobudur"	Jln. Mayor Wiratno (Pintu Air)	Distrik Merauke
4. Wai Samar	Jln. Yobar	Distrik Merauke
5. Cahaya Bulan Terang	Jln. Mayor Wiratno (Pintu Air)	Distrik Merauke
6. Wanam Jaya Sakti	Distrik Kimaam	Distrik Kimaam
7. Bilyard "Wilhelmina"	Distrik Kimaam	Distrik Kimaam

Sumber : Dinas Kebudayaan dan Pariwisata Kabupaten Merauke
Source

Tabel/Table 4.7.7
 Nama dan Alamat Usaha Salon Kecantikan di Kabupaten Merauke
Names and Address of Beauty Salon in Merauke Regency
 2007

Nama Kegiatan Usaha <i>Name of Establishmen</i>	Alamat	Keterangan
(1)	(2)	(3)
1. Nonce Salon	Jln. Raya Mandala	
2. Cleopatra	Jln. Raya Mandala	
3. Rose	Jln. Raya Mandala	
4. Anggel	Jln. Raya Mandala	
5. Dina	Jln. Raya Mandala	
6. Niati	Jln. Raya Mandala	
7. Mega	Jln. Raya Mandala	
8. Lilie	Jln. Raya Mandala	
9. Melan	Jln. TMP	
10. Sagita	Jln. Biak	
11. Aryati	Jln. Polder	
12. Citra Dewi	Jln. Ermasu	
13. Santi	Jln. Raya Mandala	
14. Salon Andi	Jln. Biak	
15. Salon Remalia	Jln. Raya Mandala	
16. Salon Melan	Jln TMP Polder	
17. Salon Elida	Jln. Raya Mandala	
18. Salon Andayan	Jln. Onggat Mit	
19. Salon Gadis Mode	Jln. Raya Mandala	
20. Salon Vienna	Jln. Seringgu	
21. Salon Tongkonan	Jln. Garuda Spadem	
22. Salon Cantika	Jln. TMP	
23. Salon Kharisma	Jln. Bahari Kompleks AL	

Sumber : Dinas Kebudayaan dan Pariwisata Kabupaten Merauke
Source

PERTANIAN

5.1 TANAMAN PANGAN

Produksi padi di Kabupaten Merauke pada tahun 2007 mencapai 89.269 ton. Sentra produksi padi terdapat di Distrik Kurik, Tanah Miring dan Semangga dengan jumlah produksi masing-masing 37.283 ton (41,76 %), 26.087 ton (29,22 %) dan 17.469 ton (19,57 %), sisanya berasal dari distrik lain di wilayah Kabupaten Merauke. Produksi

tanaman pangan lainnya yang menonjol di Kabupaten Merauke antara lain ubi kayu dengan produksi mencapai 1.740 ton, ubi jalar dengan produksi tercatat 1.228 ton dan kacang tanah dengan produksi sebesar 559 ton. Komoditi buah buahan yang memiliki produksi relatif besar adalah pisang tercatat 5.194 ton dan mangga mencapai 1.024 ton.

5.2 TANAMAN PERKEBUNAN

Secara keseluruhan luas tanam tanaman perkebunan di Kabupaten Merauke mencapai 9.432,56 ha. Dari jumlah tersebut, luas tanam tanaman kelapa mencapai 5.904 ha (62,59 %). Luas tanam tanaman jambu mete 1.934 ha (20,50 %).

Produksi kelapa pada tahun 2007 mencapai 2.757.199 kg dan produksi karet mencapai 179.460 kg. Produksi kapuk randu mencapai 61.710 kg. Jumlah petani kelapa pada tahun 2007 mencapai 9.729 kk, petani jambu mete tercatat 4.562 kk, dan jumlah petani kapuk randu mencapai 3.661 kk.

5.3 PETERNAKAN

Populasi ternak pada akhir tahun 2007 di Kabupaten Merauke sebagai berikut; sapi mencapai 15.956 ekor, babi mencapai 2.559 ekor, kambing tercatat 2.251 ekor, kuda dan kerbau masing-masing 1.992 ekor dan 1.220 ekor. Dari jumlah populasi ternak tersebut, sebagian besar tersebar pada Distrik Kurik, Distrik Jagebob, Distrik Semangga, Distrik Merauke dan Distrik Tanah Miring.

Populasi unggas terbesar adalah ayam buras mencapai 268.106 ekor, itik tercatat 15.945 ekor, dan ayam ras pedaging sebesar 14.750 ekor, sementara itu ayam ras petelur 7.650 ekor. Populasi unggas juga terkonsentrasi pada 5 (lima) distrik sebagaimana tersebut di atas.

Dari data yang dilaporkan oleh Dinas Peternakan jumlah sapi yang dipotong baik di dalam

maupun di luar rumah potong hewan (RPH) untuk ternak sapi mencapai 4.253 ekor, babi tercatat 1.290 ekor.

Pada tahun 2007 produksi daging sapi mencapai 590.317 kg, daging babi tercatat 67.725 kg, daging kerbau sebesar 39.608 kg, dan daging kambing 6.146 kg. Produksi daging ayam buras sebesar 141.554 kg, daging ayam ras pedaging 12.916 kg, dan daging itik 2.153 kg.

Produksi telur ayam kampung pada tahun 2007 mencapai 161.009 kg, telur itik tercatat 74.623 kg, dan telur ayam ras sebesar 49.572 kg. Dari hasil pengamatan ternyata masih sangat besar kebutuhan konsumsi baik telur, maupun konsumsi daging ayam yang masih dipenuhi dari daerah lain.

5.4 PERIKANAN

Total produksi ikan untuk konsumsi lokal di Kabupaten Merauke mencapai 3.368,16 ton. Pada tahun 2006 yang lalu produksi ikan untuk konsumsi lokal mencapai 4.344,46 ton. Dari angka tersebut nampak bahwa produksi mengalami penurunan sebesar 22,47 %. Dari produksi ikan untuk konsumsi lokal pada tahun 2007 berasal dari perikanan laut

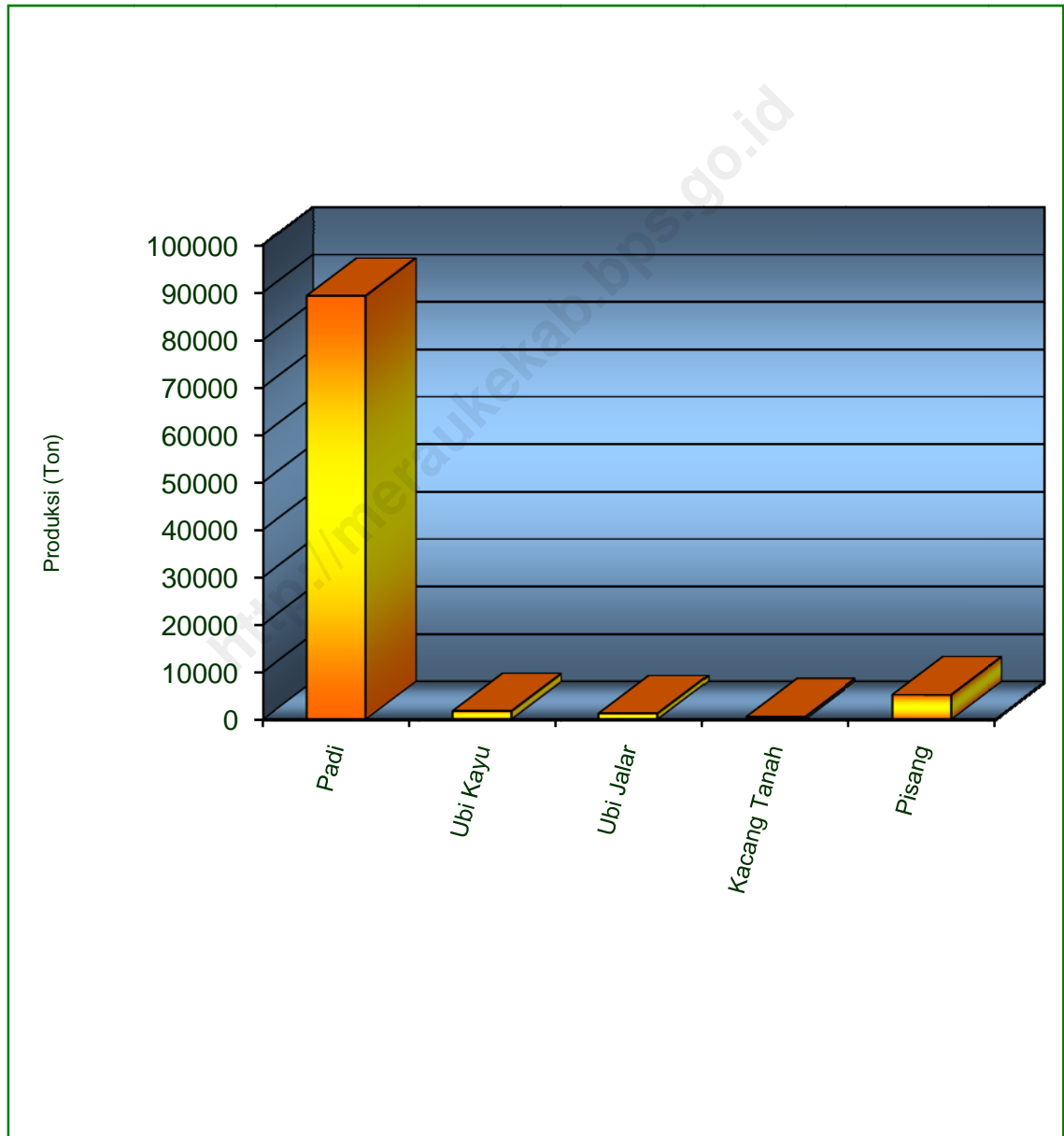
3.243,89 ton (96,31 %). Sisanya berasal dari perikanan darat yakni budidaya dan perairan umum. Gambaran seperti ini juga terjadi pada tahun-tahun sebelumnya. Hal ini semakin memperkuat pernyataan bahwa potensi perikanan laut di Kabupaten Merauke memang sangat besar.

5.5 KEHUTANAN

Luas hutan sesuai dengan fungsi dan peruntukannya di Kabupaten Merauke seluas 4,67 juta ha. Dari jumlah tersebut luas kawasan hutan produksi mencapai 1,28 juta ha, (27,50 %), hutan

PPA (kawasan suaka alam) seluas 1,46 juta ha, (31,35 %), dan hutan lindung mencapai 0,22 juta ha, (4,67 %), serta hutan konservasi tercatat 1,50 juta ha, (32,13 %).

Gambar/Figure 5
 Produksi Tanaman Pangan Utama di Kabupaten Merauke
Production of Crops in Merauke Regency
 2007



Tabel/Table 5.1.1
Luas Tanam, Luas Panen, dan Produksi Padi menurut Distrik
Harvested Area, and Production of Paddy by District
2007

Distrik <i>District</i>	Padi/Paddy			
	Luas Tanam <i>Area Plant</i> (ha)	Luas Panen <i>Area Harvested</i> (ha)	Produksi <i>Production</i> (ton)	
(1)	(2)	(3)	(4)	
01. Kimaam	20	20	80	
02. Tabonji	-	-	-	
03. Waan	-	-	-	
04. Ilwayab	-	-	-	
05. Okaba	20	20	80	
06. Tubang	-	-	-	
07. Ngguti	-	-	-	
08. Kaptel	-	-	-	
09. Kurik	8.286	8.285	37.283	
10. Animha	-	-	-	
11. Malind	-	-	-	
12. Merauke	855	755	3.398	
13. Naukenjerai	-	-	-	
14. Semangga	3.891	3.882	17.469	
15. Tanah Miring	5.916	5.797	26.087	
16. Jagebob	850	798	3.192	
17. Sota	-	-	-	
18. Muting	307	303	1.212	
19. Elikobel	57	57	228	
20. Ulilin	60	60	240	
	2007	20.262	19.977	89.269
	2006	12.054	17.421	73.169
Jumlah/Total	2005	21.318	15.730	67.639
	2004	16.996	16.202	64.808
	2003	11.487	10.025	45.113

Sumber : Dinas Tanaman Pangan Kabupaten Merauke
Source Food Crops and Horticulture Service of Merauke Regency

Tabel/Table 5.1.2
Luas Tanam, Luas Panen, dan Produksi Jagung menurut Distrik
Harvested Area, and Production of Corn by District
2007

Distrik <i>District</i>	Jagung/Corn			
	Luas Tanam <i>Area Plant</i> (ha)	Luas Panen <i>Area Harvested</i> (ha)	Produksi <i>Production</i> (ton)	
(1)	(2)	(3)	(4)	
01. Kimaam	-	-	-	
02. Tabonji	-	-	-	
03. Waan	-	-	-	
04. Ilwayab	-	-	-	
05. Okaba	-	-	-	
06. Tubang	-	-	-	
07. Ngguti	-	-	-	
08. Kaptel	-	-	-	
09. Kurik	76,00	76,00	174,80	
10. Animha	-	-	-	
11. Malind	-	-	-	
12. Merauke	18,00	18,00	41,40	
13. Naukenjerai	-	-	-	
14. Semangga	55,00	45,00	103,50	
15. Tanah Miring	43,00	32,00	73,60	
16. Jagebob	50,00	42,00	96,60	
17. Sota	-	-	-	
18. Muting	9,00	9,00	20,70	
19. Elikobel	8,00	6,00	13,80	
20. Ulilin	-	-	-	
	2007	259,00	228,00	524,40
	2006	150,00	208,00	478,40
Jumlah/Total	2005	349,00	282,00	338,00
	2004	231,00	349,00	383,90
	2003	194,89	156,71	140,99

Sumber : Dinas Tanaman Pangan Kabupaten Merauke
Source Food Crops and Horticulture Service of Merauke Regency

Tabel/Table 5.1.3
Luas Tanam, Luas Panen, dan Produksi Ubi Kayu menurut Distrik
Harvested Area, and Production of Cassava by District
2007

Distrik <i>District</i>	Ubi Kayu/ <i>Cassava</i>			
	Luas Tanam <i>Area Plant</i> (ha)	Luas Panen <i>Area Harvested</i> (ha)	Produksi <i>Production</i> (ton)	
(1)	(2)	(3)	(4)	
01. Kimaam	-	-	-	
02. Tabonji	-	-	-	
03. Waan	-	-	-	
04. Ilwayab	-	-	-	
05. Okaba	-	-	-	
06. Tubang	-	-	-	
07. Ngguti	-	-	-	
08. Kaptel	-	-	-	
09. Kurik	60,75	60,75	607,50	
10. Animha	-	-	-	
11. Malindi	-	-	-	
12. Merauke	17,85	17,85	178,50	
13. Naukenjerai	-	-	-	
14. Semangga	28,00	20,00	200,00	
15. Tanah Miring	25,25	21,00	210,00	
16. Jagebob	37,45	33,45	334,50	
17. Sota	-	-	-	
18. Muting	20,00	20,00	200,00	
19. Elikobel	3,00	1,00	10,00	
20. Ulilin	-	-	-	
	2007	192,30	174,05	1.740,50
	2006	122,00	205,00	2.050,00
Jumlah/ <i>Total</i>	2005	205,00	128,00	1.036,80
	2004	191,00	352,00	2.816,00
	2003	202,57	196,21	1.373,47

Sumber : Dinas Tanaman Pangan Kabupaten Merauke
Source Food Crops and Horticulture Service of Merauke Regency

Tabel/Table 5.1.4
Luas Tanam, Luas Panen, dan Produksi Ubi Jalar menurut Distrik
Harvested Area, and Production of Potatoes by District
2007

Distrik <i>District</i>	Ubi Jalar / <i>Potatoes</i>			
	Luas Tanam <i>Area Plant</i> (ha)	Luas Panen <i>Area Harvested</i> (ha)	Produksi <i>Production</i> (ton)	
(1)	(2)	(3)	(4)	
01. Kimaam	-	-	-	
02. Tabonji	-	-	-	
03. Waan	-	-	-	
04. Ilwayab	-	-	-	
05. Okaba	-	-	-	
06. Tubang	-	-	-	
07. Ngguti	-	-	-	
08. Kaptel	-	-	-	
09. Kurik	40,00	40,00	360,00	
10. Animha	-	-	-	
11. Malind	-	-	-	
12. Merauke	21,00	21,00	189,00	
13. Naukenjerai	-	-	-	
14. Semangga	26,00	16,00	144,00	
15. Tanah Miring	33,00	31,00	279,00	
16. Jagebob	35,45	283,45	256,05	
17. Sota	-	-	-	
18. Muting	-	-	-	
19. Elikobel	2,50	-	-	
20. Ulilin	-	-	-	
Jumlah/ <i>Total</i>	2007	157,95	391,45	1.228,05
	2006	163,00	263,00	2.104,00
	2005	210,00	118,00	944,00
	2004	119,00	258,00	2.064,00
	2003	176,73	166,03	996,18

Sumber : Dinas Tanaman Pangan Kabupaten Merauke

Source : Food Crops and Horticulture Service of Merauke Regency

Tabel/Table 5.1.5
Luas Tanam, Luas Panen, dan Produksi Kacang Tanah menurut Distrik
Harvested Area, and Production of Peanuts by District
2007

Distrik <i>District</i>	Kacang Tanah/ <i>Peanuts</i>			
	Luas Tanam <i>Area Plant</i> (ha)	Luas Panen <i>Area Harvested</i> (ha)	Produksi <i>Production</i> (ton)	
(1)	(2)	(3)	(4)	
01. Kimaam	-	-	-	
02. Tabonji	-	-	-	
03. Waan	-	-	-	
04. Ilwayab	-	-	-	
05. Okaba	-	-	-	
06. Tubang	-	-	-	
07. Ngguti	-	-	-	
08. Kaptel	-	-	-	
09. Kurik	187,00	186,77	261,48	
10. Animha	-	-	-	
11. Malind	-	-	-	
12. Merauke	0,25	0,25	0,35	
13. Naukenjerai	-	-	-	
14. Semangga	2,00	2,00	2,80	
15. Tanah Miring	8,00	4,68	6,55	
16. Jagebob	197,00	180,80	253,12	
17. Sota	-	-	-	
18. Muting	22,00	22,00	30,80	
19. Elikobel	12,00	2,50	3,50	
20. Ulilin	-	-	-	
	2007	428,25	399,00	558,60
	2006	311,00	521,00	729,40
Jumlah/ <i>Total</i>	2005	636,00	409,00	368,10
	2004	254,00	240,00	192,00
	2003	161,02	160,20	128,17

Sumber : Dinas Tanaman Pangan Kabupaten Merauke

Source : Food Crops and Horticulture Service of Merauke Regency

Tabel/Table 5.1.6
Luas Tanam, Luas Panen, dan Produksi Kacang Hijau menurut Distrik
Harvested Area, and Production of Green Pea by District
2007

Distrik <i>District</i>	Jagung/Corn		
	Luas Tanam <i>Area Plant</i> (ha)	Luas Panen <i>Area Harvested</i> (ha)	Produksi <i>Production</i> (ton)
(1)	(2)	(3)	(4)
01. Kimaam	-	-	-
02. Tabonji	-	-	-
03. Waan	-	-	-
04. Ilwayab	-	-	-
05. Okaba	-	-	-
06. Tubang	-	-	-
07. Ngguti	-	-	-
08. Kaptel	-	-	-
09. Kurik	33,85	33,85	37,24
10. Animha	-	-	-
11. Malind	-	-	-
12. Merauke	-	-	-
13. Naukenjerai	-	-	-
14. Semangga	20,00	16,00	17,00
15. Tanah Miring	4,00	2,00	2,20
16. Jagebob	20,00	16,00	17,60
17. Sota	-	-	-
18. Muting	-	-	-
19. Elikobel	3,50	2,50	2,75
20. Ulilin	-	-	-
Jumlah/ <i>Total</i>	2007	81,35	76,79
	2006	85,00	121,00
	2005	148,00	98,40
	2004	177,00	118,40
	2003	95,28	60,63

Sumber : Dinas Tanaman Pangan Kabupaten Merauke
Source Food Crops and Horticulture Service of Merauke Regency

Tabel/Table 5.1.7
Luas Tanam, Luas Panen, dan Produksi Kedelai menurut Distrik
Harvested Area, and Production of Soyabeans by District
2007

Distrik <i>District</i>	Kedelai/Soyabeans			
	Luas Tanam <i>Area Plant</i> (ha)	Luas Panen <i>Area Harvested</i> (ha)	Produksi <i>Production</i> (ton)	
(1)	(2)	(3)	(4)	
01. Kimaam	-	-	-	
02. Tabonji	-	-	-	
03. Waan	-	-	-	
04. Ilwayab	-	-	-	
05. Okaba	-	-	-	
06. Tubang	-	-	-	
07. Ngguti	-	-	-	
08. Kaptel	-	-	-	
09. Kurik	126,00	126,00	138,60	
10. Animha	-	-	-	
11. Malind	-	-	-	
12. Merauke	-	-	-	
13. Naukenjerai	-	-	-	
14. Semangga	31,00	31,00	34,10	
15. Tanah Miring	9,00	6,00	6,60	
16. Jagebob	124,00	115,00	126,50	
17. Sota	-	-	-	
18. Muting	7,00	7,00	7,70	
19. Elikobel	-	-	-	
20. Ulilin	-	-	-	
Jumlah/ <i>Total</i>	2007	297,00	285,00	313,50
	2006	248,00	323,00	323,00
	2005	800,00	521,00	625,20
	2004	484,00	432,00	432,00
	2003	265,00	141,00	113,00

Sumber : Dinas Tanaman Pangan Kabupaten Merauke
Source Food Crops and Horticulture Service of Merauke Regency

Tabel/Table 5.1.8
Luas Tanam, Luas Panen, dan Produksi Pisang menurut Distrik
Harvested Area, and Production of Bananas by District
2007

Distrik <i>District</i>	Pisang/ <i>Bananas</i>			
	Luas Tanam <i>Area Plant</i> (ha)	Luas Panen <i>Area Harvested</i> (ha)	Produksi <i>Production</i> (ton)	
(1)	(2)	(3)	(4)	
01. Kimaam	50,00	27,00	378,00	
02. Tabonji	-	-	-	
03. Waan	-	-	-	
04. Ilwayab	-	-	-	
05. Okaba	55,00	24,00	336,00	
06. Tubang	-	-	-	
07. Ngguti	-	-	-	
08. Kaptel	-	-	-	
09. Kurik	253,00	125,00	1.750,00	
10. Animha	-	-	-	
11. Malind	-	-	-	
12. Merauke	110,00	57,00	798,00	
13. Naukenjerai	-	-	-	
14. Semangga	12,00	7,00	98,00	
15. Tanah Miring	15,00	7,00	98,00	
16. Jagebob	50,00	23,00	322,00	
17. Sota	25,00	15,00	210,00	
18. Muting	87,00	42,00	588,00	
19. Elikobel	50,00	27,00	378,00	
20. Ulilin	30,00	17,00	238,00	
	2007	737,00	371,00	5.194,00
	2006	725,20	350,00	4.795,00
Jumlah/ <i>Total</i>	2005	725,20	350,00	4.795,00
	2004	809,38	467,50	6.404,85
	2003	363,44	158,55	2.176,53

Sumber : Dinas Tanaman Pangan Kabupaten Merauke
Source Food Crops and Horticulture Service of Merauke Regency

Tabel/Table 5.1.9
Luas Tanam, Luas Panen, dan Produksi Salak menurut Distrik
Harvested Area, and Production of Salacia by District
2007

Distrik <i>District</i>	Salak/ <i>Salacia</i>			
	Luas Tanam <i>Area Plant</i> (ha)	Luas Panen <i>Area Harvested</i> (ha)	Produksi <i>Production</i> (ton)	
(1)	(2)	(3)	(4)	
01. Kimaam	-	-	-	
02. Tabonji	-	-	-	
03. Waan	-	-	-	
04. Ilwayab	-	-	-	
05. Okaba	-	-	-	
06. Tubang	-	-	-	
07. Ngguti	-	-	-	
08. Kaptel	-	-	-	
09. Kurik	-	-	-	
10. Animha	-	-	-	
11. Malind	-	-	-	
12. Merauke	-	-	-	
13. Naukenjerai	-	-	-	
14. Semangga	-	-	-	
15. Tanah Miring	-	-	-	
16. Jagebob	-	-	-	
17. Sota	-	-	-	
18. Muting	1,30	0,60	4,80	
19. Elikobel	1,20	0,50	4,00	
20. Ulilin	1,70	0,90	7,20	
Jumlah/ <i>Total</i>	2007	4,20	2,00	16,00
	2006	4,20	3,10	25,71
	2005	4,20	3,10	25,71
	2004	4,40	1,50	12,44
	2003	3,47	1,28	10,62

Sumber : Dinas Tanaman Pangan Kabupaten Merauke
Source Food Crops and Horticulture Service of Merauke Regency

Tabel/Table 5.1.10
Luas Tanam, Luas Panen, dan Produksi Nanas menurut Distrik
Harvested Area, and Production of Pineapple by District
2007

Distrik <i>District</i>	Nanas/ <i>Pineapple</i>		
	Luas Tanam <i>Area Plant</i> (ha)	Luas Panen <i>Area Harvested</i> (ha)	Produksi <i>Production</i> (ton)
(1)	(2)	(3)	(4)
01. Kimaam	-	-	-
02. Tabonji	-	-	-
03. Waan	-	-	-
04. Ilwayab	-	-	-
05. Okaba	-	-	-
06. Tubang	-	-	-
07. Ngguti	-	-	-
08. Kaptel	-	-	-
09. Kurik	1,20	1,00	7,00
10. Animha	-	-	-
11. Malind	-	-	-
12. Merauke	-	-	-
13. Naukenjerai	-	-	-
14. Semangga	-	-	-
15. Tanah Miring	-	-	-
16. Jagebob	5,00	4,00	28,00
17. Sota	1,00	1,00	7,00
18. Muting	2,00	2,00	14,00
19. Elikobel	2,00	2,00	14,00
20. Ulilin	3,00	3,00	21,00
	2007	14,20	13,00
	2006	10,00	9,50
Jumlah/ <i>Total</i>	2005	9,50	7,40
	2004	21,60	19,90
	2003	32,53	24,64

Sumber : Dinas Tanaman Pangan Kabupaten Merauke

Source : Food Crops and Horticulture Service of Merauke Regency

Tabel/Table 5.1.11
Luas Tanam, Luas Panen, dan Produksi Pepaya menurut Distrik
Harvested Area, and Production of Papayas by District
2007

Distrik <i>District</i>	Pepaya/ <i>Papayas</i>			
	Luas Tanam <i>Area Plant</i> (ha)	Luas Panen <i>Area Harvested</i> (ha)	Produksi <i>Production</i> (ton)	
(1)	(2)	(3)	(4)	
01. Kimaam	1,00	0,50	5,00	
02. Tabonji	-	-	-	
03. Waan	-	-	-	
04. Ilwayab	-	-	-	
05. Okaba	1,30	1,70	17,00	
06. Tubang	-	-	-	
07. Ngguti	-	-	-	
08. Kaptel	-	-	-	
09. Kurik	4,00	3,20	32,00	
10. Animha	-	-	-	
11. Malindi	-	-	-	
12. Merauke	3,50	3,00	30,00	
13. Naukenjerai	-	-	-	
14. Semangga	2,50	1,80	18,00	
15. Tanah Miring	3,00	2,10	21,00	
16. Jagebob	3,00	2,20	22,00	
17. Sota	2,00	1,50	15,00	
18. Muting	3,00	2,10	21,00	
19. Elikobel	2,00	1,60	16,00	
20. Ulilin	2,00	1,50	15,00	
Jumlah/ <i>Total</i>	2007	27,30	21,20	212,00
	2006	19,70	15,80	158,00
	2005	19,70	15,60	156,00
	2004	19,94	13,75	137,50
	2003	31,34	26,60	266,00

Sumber : Dinas Tanaman Pangan Kabupaten Merauke
Source Food Crops and Horticulture Service of Merauke Regency

Tabel/Table 5.1.12
Luas Tanam, Luas Panen, dan Produksi Jambu menurut Distrik
Harvested Area, and Production of Guava by District
2007

Distrik <i>District</i>	Luas Tanam <i>Area Plant</i> (ha)			Luas Panen <i>Area Harvested</i> (ha)			Produksi <i>Production</i> (ton)			
	Jambu Biji	Jambu Air	Jambu Bol	Jambu Biji	Jambu Air	Jambu Bol	Jambu Biji	Jambu Air	Jambu Bol	
(1)	(2)	(3)	(4)	(5)	(6)	(7)	(8)	(9)	(10)	
01. Kimaam	1,50	0,80	-	1,00	0,70	-	7,30	5,60	-	
02. Tabonji	-	-	-	-	-	-	-	-	-	
03. Waan	-	-	-	-	-	-	-	-	-	
04. Ilwayab	-	-	-	-	-	-	-	-	-	
05. Okaba	1,30	0,50	-	1,00	0,50	-	7,30	4,00	-	
06. Tubang	-	-	-	-	-	-	-	-	-	
07. Ngguti	-	-	-	-	-	-	-	-	-	
08. Kaptel	-	-	-	-	-	-	-	-	-	
09. Kurik	2,00	2,50	1,10	1,20	2,10	0,70	8,76	16,80	4,20	
10. Animha	-	-	-	-	-	-	-	-	-	
11. Malind	-	-	-	-	-	-	-	-	-	
12. Merauke	2,00	2,50	0,20	1,40	2,20	0,10	10,22	17,60	0,60	
13. Naukenjerai	-	-	-	-	-	-	-	-	-	
14. Semangga	0,60	1,00	-	0,40	0,60	-	2,92	48,00	-	
15. Tanah Miring	1,00	1,00	-	0,50	0,60	-	3,65	48,00	-	
16. Jagebob	1,50	2,50	2,10	1,00	2,00	1,50	7,30	16,00	9,00	
17. Sota	1,25	2,40	1,50	0,80	2,00	0,70	5,84	16,00	4,20	
18. Muting	1,60	2,50	2,20	1,00	2,10	1,80	7,30	16,80	10,80	
19. Elikobel	1,60	2,50	2,20	1,20	2,20	1,70	8,76	17,60	10,20	
20. Ulilin	1,50	2,60	1,90	1,10	2,30	1,00	8,03	18,40	6,00	
	2007	15,85	20,80	11,20	10,60	17,30	7,50	77,38	224,80	45,00
	2006	15,45	18,90	11,20	10,85	16,90	31,55	76,98	141,82	55,80
Jumlah/Total	2005	15,35	18,90	11,20	8,85	16,90	9,30	76,98	141,81	55,80
	2004	13,16	18,00	10,80	8,96	15,50	8,80	67,20	108,50	52,80
	2003	21,07	12,75	1,41	9,14	6,42	0,35	68,54	44,94	2,10

Sumber : Dinas Tanaman Pangan Kabupaten Merauke

Source : Food Crops and Horticulture Service of Merauke Regency

Tabel/Table 5.1.13
Luas Tanam, Luas Panen, dan Produksi Jeruk Valencia menurut Distrik
Harvested Area, and Production of Orange Valencia by District
2007

Distrik <i>District</i>	Jeruk Valencia/ <i>Valensia Orange</i>		
	Luas Tanam <i>Area Plant</i> (ha)	Luas Panen <i>Area Harvested</i> (ha)	Produksi <i>Production</i> (ton)
(1)	(2)	(3)	(4)
01. Kimaam	1,10	0,80	4,88
02. Tabonji	-	-	-
03. Waan	-	-	-
04. Ilwayab	-	-	-
05. Okaba	2,00	1,50	9,15
06. Tubang	-	-	-
07. Ngguti	-	-	-
08. Kaptel	-	-	-
09. Kurik	4,00	3,10	18,91
10. Animha	-	-	-
11. Malind	-	-	-
12. Merauke	4,00	3,00	18,30
13. Naukenjerai	-	-	-
14. Semangga	1,00	0,50	3,05
15. Tanah Miring	1,00	0,50	3,05
16. Jagebob	3,00	2,80	17,08
17. Sota	2,00	1,70	10,37
18. Muting	3,00	2,80	17,08
19. Elikobel	3,00	2,70	16,47
20. Ulilin	3,00	2,70	16,47
Jumlah/ <i>Total</i>	2007	27,10	134,81
	2006	27,10	139,20
	2005	27,10	136,80
	2004	20,73	93,60
	2003	20,73	79,98

Sumber : Dinas Tanaman Pangan Kabupaten Merauke
Source Food Crops and Horticulture Service of Merauke Regency

Tabel/Table 5.1.14
 Luas Tanam, Luas Panen, dan Produksi Jeruk Keprok menurut Distrik
Harvested Area, and Production of Keprok Orange by District
 2007

Distrik <i>District</i>	Jeruk Keprok/ <i>Keprok Orange</i>			
	Luas Tanam <i>Area Plant</i> (ha)	Luas Panen <i>Area Harvested</i> (ha)	Produksi <i>Production</i> (ton)	
(1)	(2)	(3)	(4)	
01. Kimaam	1,00	0,60	4,50	
02. Tabonji	-	-	-	
03. Waan	-	-	-	
04. Ilwayab	-	-	-	
05. Okaba	2,00	1,50	11,25	
06. Tubang	-	-	-	
07. Ngguti	-	-	-	
08. Kaptel	-	-	-	
09. Kurik	50,00	30,00	225,00	
10. Animha	-	-	-	
11. Malind	-	-	-	
12. Merauke	5,00	3,20	24,00	
13. Naukenjerai	-	-	-	
14. Semangga	10,00	6,50	48,75	
15. Tanah Miring	5,00	3,00	22,50	
16. Jagebob	26,00	12,00	90,00	
17. Sota	3,00	1,50	11,25	
18. Muting	6,50	4,00	30,00	
19. Elikobel	6,50	4,20	31,50	
20. Ulilin	6,00	4,00	30,00	
	2007	121,00	70,50	528,75
	2006	119,00	68,00	510,00
Jumlah/ <i>Total</i>	2005	109,00	64,00	480,00
	2004	121,00	62,20	466,50
	2003	16,52	10,47	78,53

Sumber : Dinas Tanaman Pangan Kabupaten Merauke

Source : Food Crops and Horticulture Service of Merauke Regency

Tabel/Table 5.1.15
Luas Tanam, Luas Panen, dan Produksi Jeruk Siam dan Jeruk Besar menurut Distrik
Harvested Area, and Production of Siam and Big Orange by District
2007

Distrik <i>District</i>	Jeruk Siam dan Jeruk Besar/ <i>Siam and Big Orange</i>						
	Luas Tanam <i>Area Plant</i> (ha)		Luas Panen <i>Area Harvested</i> (ha)		Produksi <i>Production</i> (ton)		
	Siam	Besar	Siam	Besar	Siam	Besar	
(1)	(2)	(3)	(4)	(5)	(6)	(7)	
01. Kimaam	-	-	-	-	-	-	
02. Tabonji	-	-	-	-	-	-	
03. Waan	-	-	-	-	-	-	
04. Ilwayab	-	-	-	-	-	-	
05. Okaba	-	-	-	-	-	-	
06. Tubang	-	-	-	-	-	-	
07. Ngguti	-	-	-	-	-	-	
08. Kaptel	-	-	-	-	-	-	
09. Kurik	2,00	2,00	1,40	1,70	9,87	12,75	
10. Animha	-	-	-	-	-	-	
11. Malind	-	-	-	-	-	-	
12. Merauke	-	3,00	-	2,10	-	15,75	
13. Naukenjerai	-	-	-	-	-	-	
14. Semangga	-	1,00	-	1,00	-	7,50	
15. Tanah Miring	-	1,00	-	1,00	-	7,50	
16. Jagebob	-	7,00	-	6,10	-	45,75	
17. Sota	1,00	2,00	1,00	1,50	7,00	11,25	
18. Muting	1,00	3,00	0,90	2,00	6,30	15,00	
19. Elikobel	1,00	2,00	0,90	1,10	6,30	8,25	
20. Ulilin	1,00	1,00	1,00	0,60	7,00	4,50	
	2007	6,00	22,00	5,20	17,10	36,47	128,25
	2006	6,00	22,00	7,30	15,60	51,10	117,00
Jumlah/ <i>Total</i>	2005	6,00	22,00	7,30	15,60	51,10	117,00
	2004	-	23,00	-	13,80	-	96,60
	2003	58,79	32,34	23,20	13,67	162,40	102,52

Sumber : Dinas Tanaman Pangan Kabupaten Merauke

Source : Food Crops and Horticulture Service of Merauke Regency

Tabel/Table 5.1.16
Luas Tanam, Luas Panen, dan Produksi Rambutan menurut Distrik
Harvested Area, and Production of Rambutans by District
2007

Distrik <i>District</i>	Rambutan/ <i>Rambutans</i>			
	Luas Tanam <i>Area Plant</i> (ha)	Luas Panen <i>Area Harvested</i> (ha)	Produksi <i>Production</i> (ton)	
(1)	(2)	(3)	(4)	
01. Kimaam	-	-	-	
02. Tabonji	-	-	-	
03. Waan	-	-	-	
04. Ilwayab	-	-	-	
05. Okaba	-	-	-	
06. Tubang	-	-	-	
07. Ngguti	-	-	-	
08. Kaptel	-	-	-	
09. Kurik	-	-	-	
10. Animha	-	-	-	
11. Malind	-	-	-	
12. Merauke	-	-	-	
13. Naukenjerai	-	-	-	
14. Semangga	-	-	-	
15. Tanah Miring	-	-	-	
16. Jagebob	3,00	2,00	8,00	
17. Sota	3,00	1,50	6,00	
18. Muting	20,00	10,00	40,00	
19. Elikobel	31,50	20,00	80,00	
20. Ulilin	7,00	5,00	20,00	
	2007	64,50	38,50	154,00
	2006	63,00	81,00	283,50
Jumlah/ <i>Total</i>	2005	63,00	81,00	283,50
	2004	77,50	40,70	142,45
	2003	23,14	22,90	80,15

Sumber : Dinas Tanaman Pangan Kabupaten Merauke
Source Food Crops and Horticulture Service of Merauke Regency

Tabel/Table 5.1.17

Merauke Dalam Angka/*Merauke in Figures 2007*

Luas Tanam, Luas Panen, dan Produksi Durian menurut Distrik
Harvested Area, and Production of Durians by District
 2007

Distrik <i>District</i>	Durian/ <i>Dusraians</i>			
	Luas Tanam <i>Area Plant</i> (ha)	Luas Panen <i>Area Harvested</i> (ha)	Produksi <i>Production</i> (ton)	
(1)	(2)	(3)	(4)	
01. Kimaam	-	-	-	
02. Tabonji	-	-	-	
03. Waan	-	-	-	
04. Ilwayab	-	-	-	
05. Okaba	-	-	-	
06. Tubang	-	-	-	
07. Ngguti	-	-	-	
08. Kaptel	-	-	-	
09. Kurik	-	-	-	
10. Animha	-	-	-	
11. Malind	-	-	-	
12. Merauke	-	-	-	
13. Naukenjerai	-	-	-	
14. Semangga	-	-	-	
15. Tanah Miring	-	-	-	
16. Jagebob	-	-	-	
17. Sota	-	-	-	
18. Muting	4,00	1,00	5,00	
19. Elikobel	4,00	0,90	4,50	
20. Ulilin	4,00	0,60	3,00	
	2007	12,00	2,50	12,50
	2006	10,60	2,60	14,30
Jumlah/ <i>Total</i>	2005	5,06	2,60	14,30
	2004	5,05	3,50	19,25
	2003	45,14	7,47	41,09

Sumber : Dinas Tanaman Pangan Kabupaten Merauke
Source Food Crops and Horticulture Service of Merauke Regency

Tabel/Table 5.1.18
 Luas Tanam, Luas Panen, dan Produksi Mangga menurut Distrik

*Harvested Area, and Production of Manggos by District
2007*

Distrik <i>District</i>	Mangga/Manggos			
	Luas Tanam <i>Area Plant</i> (ha)	Luas Panen <i>Area Harvested</i> (ha)	Produksi <i>Production</i> (ton)	
(1)	(2)	(3)	(4)	
01. Kimaam	2,00	1,00	3,50	
02. Tabonji	-	-	-	
03. Waan	-	-	-	
04. Ilwayab	-	-	-	
05. Okaba	10,00	7,00	24,50	
06. Tubang	-	-	-	
07. Ngguti	-	-	-	
08. Kaptel	-	-	-	
09. Kurik	247,00	155,00	542,50	
10. Animha	-	-	-	
11. Malind	-	-	-	
12. Merauke	20,00	10,00	35,00	
13. Naukenjerai	-	-	-	
14. Semangga	5,00	3,00	10,50	
15. Tanah Miring	5,00	3,50	12,25	
16. Jagebob	175,00	95,00	332,50	
17. Sota	10,00	4,00	14,00	
18. Muting	12,00	5,00	17,50	
19. Elikobel	15,00	5,00	17,50	
20. Ulilin	10,00	4,00	14,00	
	2007	511,00	292,50	1.023,75
	2006	503,00	297,50	1.485,50
Jumlah/Total	2005	478,00	376,50	1.932,50
	2004	585,34	308,70	1.543,50
	2003	189,39	284,71	1.424,80

Sumber : Dinas Tanaman Pangan Kabupaten Merauke

Source Food Crops and Horticulture Service of Merauke Regency

Tabel/Table 5.1.19
Luas Tanam, Luas Panen, dan Produksi Alpukat menurut Distrik
Harvested Area, and Production of Avocado by District

2007

Distrik <i>District</i>	Alpukat/Avocado			
	Luas Tanam <i>Area Plant</i> (ha)	Luas Panen <i>Area Harvested</i> (ha)	Produksi <i>Production</i> (ton)	
(1)	(2)	(3)	(4)	
01. Kimaam	-	-	-	
02. Tabonji	-	-	-	
03. Waan	-	-	-	
04. Ilwayab	-	-	-	
05. Okaba	-	-	-	
06. Tubang	-	-	-	
07. Ngguti	-	-	-	
08. Kaptel	-	-	-	
09. Kurik	-	-	-	
10. Animha	-	-	-	
11. Malind	-	-	-	
12. Merauke	-	-	-	
13. Naukenjerai	-	-	-	
14. Semangga	-	-	-	
15. Tanah Miring	-	-	-	
16. Jagebob	-	-	-	
17. Sota	-	-	-	
18. Muting	0,50	0,30	0,18	
19. Elikobel	1,00	0,40	0,24	
20. Ulilin	0,50	0,30	0,18	
	2007	2,00	1,00	0,60
	2006	1,50	0,60	0,36
Jumlah/Total	2005	1,50	0,60	0,36
	2004	0,65	-	-
	2003	0,65	-	-

Sumber : Dinas Tanaman Pangan Kabupaten Merauke

Source Food Crops and Horticulture Service of Merauke Regency

Tabel/Table 5.1.20

Luas Tanam, Luas Panen, dan Produksi Bawang Merah menurut Distrik
Harvested Area, and Production of Shallots by District

2007

Distrik <i>District</i>	Bawang Merah/ <i>Shallots</i>			
	Luas Tanam <i>Area Plant</i> (ha)	Luas Panen <i>Area Harvested</i> (ha)	Produksi <i>Production</i> (ton)	
(1)	(2)	(3)	(4)	
01. Kimaam	-	-	-	
02. Tabonji	-	-	-	
03. Waan	-	-	-	
04. Ilwayab	-	-	-	
05. Okaba	-	-	-	
06. Tubang	-	-	-	
07. Ngguti	-	-	-	
08. Kaptel	-	-	-	
09. Kurik	5,00	5,00	42,50	
10. Animha	-	-	-	
11. Malind	-	-	-	
12. Merauke	-	-	-	
13. Naukenjerai	-	-	-	
14. Semangga	10,00	10,00	85,00	
15. Tanah Miring	8,00	8,00	68,00	
16. Jagebob	2,00	2,00	17,00	
17. Sota	-	-	-	
18. Muting	-	-	-	
19. Elikobel	-	-	-	
20. Ulilin	-	-	-	
	2007	25,00	25,00	212,50
	2006	64,00	62,00	558,00
Jumlah/ <i>Total</i>	2005	20,00	17,00	153,00
	2004	53,90	53,90	269,50
	2003	53,00	52,36	261,80

Sumber : Dinas Tanaman Pangan Kabupaten Merauke

Source Food Crops and Horticulture Service of Merauke Regency

Tabel/Table 5.1.21

Luas Tanam, Luas Panen, dan Produksi Kol/Kubis menurut Distrik
Harvested Area, and Production of Cobbages by District

2007

Distrik <i>District</i>	Kol/Kubis/ <i>Cabbages</i>			
	Luas Tanam <i>Area Plant</i> (ha)	Luas Panen <i>Area Harvested</i> (ha)	Produksi <i>Production</i> (ton)	
(1)	(2)	(3)	(4)	
01. Kimaam	-	-	-	
02. Tabonji	-	-	-	
03. Waan	-	-	-	
04. Ilwayab	-	-	-	
05. Okaba	-	-	-	
06. Tubang	-	-	-	
07. Ngguti	-	-	-	
08. Kaptel	-	-	-	
09. Kurik	3,00	2,00	17,00	
10. Animha	-	-	-	
11. Malind	-	-	-	
12. Merauke	1,00	1,00	8,50	
13. Naukenjerai	-	-	-	
14. Semangga	1,00	1,00	8,50	
15. Tanah Miring	2,00	2,00	17,00	
16. Jagebob	2,00	2,00	17,00	
17. Sota	-	-	-	
18. Muting	-	-	-	
19. Elikobel	2,00	1,00	8,50	
20. Ulilin	1,00	1,00	8,50	
	2007	12,00	10,00	85,00
	2006	12,00	11,00	91,30
Jumlah/ <i>Total</i>	2005	12,00	11,00	91,30
	2004	16,62	16,62	137,95
	2003	7,87	7,87	65,31

Sumber : Dinas Tanaman Pangan Kabupaten Merauke
Source Food Crops and Horticulture Service of Merauke Regency

Tabel/Table 5.1.22
 Luas Tanam, Luas Panen, dan Produksi Sawi/Petsai menurut Distrik
Harvested Area, and Production of Mustard Greens by District
 2007

Distrik <i>District</i>	Sawi/Petsai/ <i>Mustrad Greens</i>			
	Luas Tanam <i>Area Plant</i> (ha)	Luas Panen <i>Area Harvested</i> (ha)	Produksi <i>Production</i> (ton)	
(1)	(2)	(3)	(4)	
01. Kimaam	-	-	-	
02. Tabonji	-	-	-	
03. Waan	-	-	-	
04. Ilwayab	-	-	-	
05. Okaba	-	-	-	
06. Tubang	-	-	-	
07. Ngguti	-	-	-	
08. Kaptel	-	-	-	
09. Kurik	5,00	6,00	49,80	
10. Animha	-	-	-	
11. Malind	-	-	-	
12. Merauke	3,00	4,00	33,20	
13. Naukenjerai	-	-	-	
14. Semangga	3,00	3,00	24,90	
15. Tanah Miring	4,00	4,00	33,80	
16. Jagebob	2,00	2,00	16,60	
17. Sota	1,00	1,00	8,30	
18. Muting	2,00	2,00	16,60	
19. Elikobel	2,00	2,00	16,60	
20. Ulilin	2,00	2,00	16,60	
	2007	24,00	26,00	216,40
	2006	14,00	10,45	82,59
Jumlah/ <i>Total</i>	2005	12,00	9,95	82,59
	2004	23,91	23,91	198,45
	2003	17,95	14,95	123,94

Sumber : Dinas Tanaman Pangan Kabupaten Merauke

Source Food Crops and Horticulture Service of Merauke Regency

Tabel/Table 5.1.23
Luas Tanam, Luas Panen, dan Produksi Cabe menurut Distrik
Harvested Area, and Production of Chili by District
2007

Distrik <i>District</i>	Cabe/ <i>Chili</i>			
	Luas Tanam <i>Area Plant</i> (ha)	Luas Panen <i>Area Harvested</i> (ha)	Produksi <i>Production</i> (ton)	
(1)	(2)	(3)	(4)	
01. Kimaam	-	-	-	
02. Tabonji	-	-	-	
03. Waan	-	-	-	
04. Ilwayab	-	-	-	
05. Okaba	-	-	-	
06. Tubang	-	-	-	
07. Ngguti	-	-	-	
08. Kaptel	-	-	-	
09. Kurik	16,00	14,00	33,60	
10. Animha	-	-	-	
11. Malind	-	-	-	
12. Merauke	7,00	5,00	12,00	
13. Naukenjerai	-	-	-	
14. Semangga	12,00	10,00	24,00	
15. Tanah Miring	15,00	12,00	28,80	
16. Jagebob	15,00	13,00	31,20	
17. Sota	7,00	6,00	14,40	
18. Muting	5,00	5,00	12,00	
19. Elikobel	9,00	5,00	12,00	
20. Ulilin	8,00	5,00	12,00	
	2007	94,00	75,00	180,00
	2006	54,00	41,80	98,44
Jumlah/ <i>Total</i>	2005	52,00	39,10	89,93
	2004	18,37	18,37	42,55
	2003	15,57	29,45	67,12

Sumber : Dinas Tanaman Pangan Kabupaten Merauke

Source : Food Crops and Horticulture Service of Merauke Regency

Tabel/Table 5.1.24
Luas Tanam, Luas Panen, dan Produksi Tomat menurut Distrik
Harvested Area, and Production of Tomatoes by District
2007

Distrik <i>District</i>	Tomat/Tomatoes			
	Luas Tanam <i>Area Plant</i> (ha)	Luas Panen <i>Area Harvested</i> (ha)	Produksi <i>Production</i> (ton)	
(1)	(2)	(3)	(4)	
01. Kimaam	-	-	-	
02. Tabonji	-	-	-	
03. Waan	-	-	-	
04. Ilwayab	-	-	-	
05. Okaba	-	-	-	
06. Tubang	-	-	-	
07. Ngguti	-	-	-	
08. Kaptel	-	-	-	
09. Kurik	3,00	5,00	37,50	
10. Animha	-	-	-	
11. Malind	-	-	-	
12. Merauke	2,00	3,00	21,90	
13. Naukenjerai	-	-	-	
14. Semangga	3,00	3,00	21,90	
15. Tanah Miring	4,00	5,00	36,50	
16. Jagebob	2,00	2,00	14,60	
17. Sota	-	-	-	
18. Muting	-	-	-	
19. Elikobel	1,00	2,00	-	
20. Ulilin	-	-	-	
	2007	15,00	20,00	132,40
	2006	24,00	21,00	159,75
Jumlah/Total	2005	22,80	19,50	146,25
	2004	22,00	23,75	178,13
	2003	10,98	20,27	152,02

Sumber : Dinas Tanaman Pangan Kabupaten Merauke

Source : Food Crops and Horticulture Service of Merauke Regency

Tabel/Table 5.1.25
Luas Tanam, Luas Panen, dan Produksi Terung menurut Distrik
Harvested Area, and Production of Egg Plant by District
2007

Distrik <i>District</i>	Terung/Egg Plan			
	Luas Tanam <i>Area Plant</i> (ha)	Luas Panen <i>Area Harvested</i> (ha)	Produksi <i>Production</i> (ton)	
(1)	(2)	(3)	(4)	
01. Kimaam	-	-	-	
02. Tabonji	-	-	-	
03. Waan	-	-	-	
04. Ilwayab	-	-	-	
05. Okaba	-	-	-	
06. Tubang	-	-	-	
07. Ngguti	-	-	-	
08. Kaptel	-	-	-	
09. Kurik	6,00	5,00	15,00	
10. Animha	-	-	-	
11. Malind	-	-	-	
12. Merauke	3,00	3,00	9,00	
13. Naukenjerai	-	-	-	
14. Semangga	5,00	4,00	12,00	
15. Tanah Miring	6,00	5,00	15,00	
16. Jagebob	4,00	3,00	9,00	
17. Sota	2,00	2,00	6,00	
18. Muting	3,00	3,00	9,00	
19. Elikobel	5,00	4,00	12,00	
20. Ulilin	2,00	2,00	6,00	
	2007	36,00	31,00	93,00
	2006	16,40	14,90	44,70
Jumlah/Total	2005	15,00	14,90	44,70
	2004	16,40	20,00	60,00
	2003	4,91	16,00	48,00

Sumber : Dinas Tanaman Pangan Kabupaten Merauke

Source : Food Crops and Horticulture Service of Merauke Regency

Tabel/Table 5.1.26
Luas Tanam, Luas Panen, dan Produksi Kangkung menurut Distrik
Harvested Area, and Production of Frog by District
2007

Distrik <i>District</i>	Kangkung/ <i>Frog</i>			
	Luas Tanam <i>Area Plant</i> (ha)	Luas Panen <i>Area Harvested</i> (ha)	Produksi <i>Production</i> (ton)	
(1)	(2)	(3)	(4)	
01. Kimaam	-	-	-	
02. Tabonji	-	-	-	
03. Waan	-	-	-	
04. Ilwayab	-	-	-	
05. Okaba	-	-	-	
06. Tubang	-	-	-	
07. Ngguti	-	-	-	
08. Kaptel	-	-	-	
09. Kurik	5,00	6,00	28,80	
10. Animha	-	-	-	
11. Malind	-	-	-	
12. Merauke	5,00	6,00	28,80	
13. Naukenjerai	-	-	-	
14. Semangga	2,00	3,00	14,40	
15. Tanah Miring	4,00	4,00	19,20	
16. Jagebob	2,00	2,00	9,60	
17. Sota	1,00	1,00	4,80	
18. Muting	1,00	1,00	4,80	
19. Elikobel	2,00	3,00	14,40	
20. Ulilin	1,00	1,00	4,80	
	2007	23,00	27,00	129,60
	2006	20,00	19,50	87,30
Jumlah/ <i>Total</i>	2005	16,00	14,00	67,92
	2004	21,16	24,10	120,50
	2003	14,18	13,08	63,55

Sumber : Dinas Tanaman Pangan Kabupaten Merauke

Source : Food Crops and Horticulture Service of Merauke Regency

Tabel/Table 5.1.27
Luas Tanam, Luas Panen, dan Produksi Kacang Panjang menurut Distrik
Harvested Area, and Production of Beans by District
2007

Distrik <i>District</i>	Kacang Panjang/ <i>Beans</i>			
	Luas Tanam <i>Area Plant</i> (ha)	Luas Panen <i>Area Harvested</i> (ha)	Produksi <i>Production</i> (ton)	
(1)	(2)	(3)	(4)	
01. Kimaam	-	-	-	
02. Tabonji	-	-	-	
03. Waan	-	-	-	
04. Ilwayab	-	-	-	
05. Okaba	-	-	-	
06. Tubang	-	-	-	
07. Ngguti	-	-	-	
08. Kaptel	-	-	-	
09. Kurik	18,00	20,00	180,00	
10. Animha	-	-	-	
11. Malind	-	-	-	
12. Merauke	5,00	6,00	54,00	
13. Naukenjerai	-	-	-	
14. Semangga	8,00	8,00	72,00	
15. Tanah Miring	15,00	16,00	144,00	
16. Jagebob	16,00	17,00	153,00	
17. Sota	4,00	4,00	36,00	
18. Muting	2,00	4,00	36,00	
19. Elikobel	4,00	5,00	45,00	
20. Ulilin	2,00	3,00	27,00	
	2007	74,00	83,00	747,00
	2006	60,00	43,90	391,50
Jumlah/ <i>Total</i>	2005	56,00	38,90	350,10
	2004	45,50	45,50	409,50
	2003	14,02	29,29	263,61

Sumber : Dinas Tanaman Pangan Kabupaten Merauke

Source Food Crops and Horticulture Service of Merauke Regency

Tabel/Table 5.1.28
Luas Tanam, Luas Panen, dan Produksi Bayam menurut Distrik
Harvested Area, and Production of Spinach by District
2007

Distrik <i>District</i>	Bayam/ <i>Spinach</i>			
	Luas Tanam <i>Area Plant</i> (ha)	Luas Panen <i>Area Harvested</i> (ha)	Produksi <i>Production</i> (ton)	
(1)	(2)	(3)	(4)	
01. Kimaam	-	-	-	
02. Tabonji	-	-	-	
03. Waan	-	-	-	
04. Ilwayab	-	-	-	
05. Okaba	-	-	-	
06. Tubang	-	-	-	
07. Ngguti	-	-	-	
08. Kaptel	-	-	-	
09. Kurik	4,00	4,00	19,20	
10. Animha	-	-	-	
11. Malind	-	-	-	
12. Merauke	6,00	6,00	28,80	
13. Naukenjerai	-	-	-	
14. Semangga	2,00	3,00	14,40	
15. Tanah Miring	3,00	3,00	14,40	
16. Jagebob	1,00	1,00	4,80	
17. Sota	-	-	-	
18. Muting	1,00	1,00	4,80	
19. Elikobel	1,00	1,00	4,80	
20. Ulilin	-	-	-	
	2007	18,00	19,00	91,20
	2006	24,00	24,00	120,00
Jumlah/ <i>Total</i>	2005	8,10	6,90	34,50
	2004	9,52	9,52	47,60
	2003	11,57	10,89	54,45

Sumber : Dinas Tanaman Pangan Kabupaten Merauke

Source : Food Crops and Horticulture Service of Merauke Regency

Tabel/Table 5.1.29
Luas Tanam, Luas Panen, dan Produksi Ketimun menurut Distrik
Harvested Area, and Production of Cucumber by District
2007

Distrik <i>District</i>	Ketimun/Cucumber			
	Luas Tanam <i>Area Plant</i> (ha)	Luas Panen <i>Area Harvested</i> (ha)	Produksi <i>Production</i> (ton)	
(1)	(2)	(3)	(4)	
01. Kimaam	-	-	-	
02. Tabonji	-	-	-	
03. Waan	-	-	-	
04. Ilwayab	-	-	-	
05. Okaba	-	-	-	
06. Tubang	-	-	-	
07. Ngguti	-	-	-	
08. Kaptel	-	-	-	
09. Kurik	6,00	8,00	80,00	
10. Animha	-	-	-	
11. Malind	-	-	-	
12. Merauke	3,00	4,00	40,00	
13. Naukenjerai	-	-	-	
14. Semangga	4,00	6,00	60,00	
15. Tanah Miring	7,00	7,00	70,00	
16. Jagebob	3,00	4,00	40,00	
17. Sota	1,00	1,00	10,00	
18. Muting	1,00	2,00	20,00	
19. Elikobel	3,00	5,00	50,00	
20. Ulilin	2,00	3,00	30,00	
	2007	30,00	40,00	400,00
	2006	28,00	25,90	259,00
Jumlah/Total	2005	24,20	25,90	259,00
	2004	18,50	18,50	185,00
	2003	16,36	15,63	156,30

Sumber : Dinas Tanaman Pangan Kabupaten Merauke

Source : Food Crops and Horticulture Service of Merauke Regency

Tabel/Table 5.2.1
Luas Area Tanaman Perkebunan Rakyat di Kabupaten Merauke menurut Jenis Tanaman
Area of Smallholders Plantations in Merauke Regency by Type of Crops
2007 (ha)

Distrik <i>District</i>	Kelapa <i>Coconut</i>	Karet <i>Rubber</i>	Jambu Mete <i>Cashews</i>	Kakao <i>Cocoa</i>	Pinang <i>Arcca Nut</i>	
(1)	(2)	(3)	(4)	(5)	(6)	
01. Kimaam	104,00	-	141,00	-	6,00	
02. Tabonji *)	-	-	-	-	-	
03. Waan *)	-	-	-	-	-	
04. Ilwayab *)	-	-	-	-	-	
05. Okaba	2.850,00	-	138,00	-	-	
06. Tubang *)	-	-	-	-	-	
07. Ngguti *)	-	-	-	-	-	
08. Kaptel *)	-	-	-	-	-	
09. Kurik	1.043,00	-	559,00	-	3,00	
10. Animha *)	-	-	-	-	-	
11. Malind *)	-	-	-	-	-	
12. Merauke	1.498,00	-	32,00	-	2,18	
13. Naukenjerai *)	-	-	-	-	-	
14. Semangga	-	-	123,00	-	-	
15. Tanah Miring	-	-	-	-	-	
16. Jagebob	-	206,50	770,00	-	5,50	
17. Sota	-	-	-	-	-	
18. Muting	409,00	165,00	171,00	-	7,00	
19. Elikobel	-	-	-	-	-	
20. Ulilin	-	-	-	-	-	
	2007	5.904,00	371,50	1.934,00	0,00	23,68
	2006	5.904,00	365,00	1.914,00	0,00	23,68
Jumlah/Total	2005	5.904,00	365,00	1.914,00	23,00	23,68
	2004	5.884,00	365,00	1.914,00	23,00	69,00
	2003	5.684,00	365,00	1.882,00	23,00	23,68

Sumber : Dinas Kehutanan dan Perkebunan Kabupaten Merauke
Source : Forest and Estate Service of Merauke Regency

Tabel/Table 5.2.1
Lanjutan/Continued

Distrik <i>District</i>	Kopi <i>Coffee</i>	Cengkeh <i>Clove</i>	Kapuk Randu <i>Kapok</i>	Kemiri <i>Candlenat</i>	Kelapa Sawit <i>Palm</i>	Lada <i>Pepper</i>	
(1)	(2)	(3)	(4)	(5)	(6)	(7)	
01. Kimaam	-	-	48,00	-	-	-	
02. Tabonji *)	-	-	-	-	-	-	
03. Waan *)	-	-	-	-	-	-	
04. Ilwayab *)	-	-	-	-	-	-	
05. Okaba	-	-	-	23,00	-	-	
06. Tubang *)	-	-	-	-	-	-	
07. Ngguti *)	-	-	-	-	-	-	
08. Kaptel *)	-	-	-	-	-	-	
09. Kurik	-	-	102,00	15,00	-	-	
10. Animha *)	-	-	-	-	-	-	
11. Malind *)	-	-	-	-	-	-	
12. Merauke	-	-	32,00	8,00	-	-	
13. Naukenjerai *)	-	-	-	-	-	-	
14. Semangga	-	-	110,00	7,00	-	-	
15. Tanah Miring	-	-	84,00	5,00	-	-	
16. Jagebob	-	-	141,00	18,00	115,00	-	
17. Sota	-	-	-	27,50	-	-	
18. Muting	-	-	44,00	11,00	403,00	5,88	
19. Elikobel	-	-	-	-	-	-	
20. Ulilin	-	-	-	-	-	-	
	2007	0,00	0,00	561,00	114,50	518,00	5,88
	2006	78,00	0,00	561,00	114,50	518,00	5,80
Jumlah/Total	2005	78,00	-	561,00	122,50	518,00	5,88
	2004	78,00	-	609,00	114,50	518,00	5,88
	2003	78,00	-	609,00	114,50	518,00	5,88

Sumber : Dinas Kehutanan dan Perkebunan Kabupaten Merauke
 Source : Forest and Estate Service of Merauke Regency

Tabel/Table 5.2.2
 Produksi Tanaman Perkebunan Rakyat di Kabupaten Merauke menurut Jenis Tanaman
Production of Smallholders Plantations in Merauke Regency by Type of Crops
 2007 (kg)

Distrik <i>District</i>	Kelapa <i>Coconut</i>	Karet <i>Rubber</i>	Jambu Mete <i>Cashews</i>	Kakao <i>Cocoa</i>	Pinang <i>Arcca Nut</i>	
(1)	(2)	(3)	(4)	(5)	(6)	
01. Kimaam	168.736,00	-	6.000,00	-	-	
02. Tabonji *)	-	-	-	-	-	
03. Waan *)	-	-	-	-	-	
04. Ilwayab *)	-	-	-	-	-	
05. Okaba	1.202.291,00	-	6.696,00	-	-	
06. Tubang *)	-	-	-	-	-	
07. Ngguti *)	-	-	-	-	-	
08. Kaptel *)	-	-	-	-	-	
09. Kurik	568.736,00	-	62.250,00	-	-	
10. Animha *)	-	-	-	-	-	
11. Malind *)	-	-	-	-	-	
12. Merauke	628.700,00	-	600,00	-	-	
13. Naukenjerai *)	-	-	-	-	-	
14. Semangga	-	-	5.994,00	-	-	
15. Tanah Miring	-	-	-	-	-	
16. Jagebob	-	102.460,00	72.354,00	-	-	
17. Sota	-	-	-	-	-	
18. Muting	188.736,00	77.000,00	22.400,00	-	-	
19. Elikobel	-	-	-	-	-	
20. Ulilin	-	-	-	-	-	
	2007	2.757.199,00	179.460,00	176.294,00	-	-
	2006	2.757.200,00	24.000,00	170.300,00	-	-
Jumlah/Total	2005	2.757.000,00	24.000,00	166.126,00	-	-
	2004	2.163.519,00	7.300,00	166.126,00	-	-
	2003	2.163.519,00	2.500,00	165.526,00	-	-

Sumber : Dinas Kehutanan dan Perkebunan Kabupaten Merauke
 Source : Forest and Estate Service of Merauke Regency

Tabel/Table 5.2.2
Lanjutan/Continued

Distrik <i>District</i>	Kopi <i>Coffee</i>	Cengkeh <i>Clove</i>	Kapuk Randu <i>Kapok</i>	Kemiri <i>Candlenat</i>	Kelapa Sawit <i>Palm</i>	Lada <i>Pepper</i>
(1)	(2)	(3)	(4)	(5)	(6)	(7)
01. Kimaam	-	-	5.000,00	-	-	-
02. Tabonji *)	-	-	-	-	-	-
03. Waan *)	-	-	-	-	-	-
04. Ilwayab *)	-	-	-	-	-	-
05. Okaba	-	-	-	9.983,00	-	-
06. Tubang *)	-	-	-	-	-	-
07. Ngguti *)	-	-	-	-	-	-
08. Kaptel *)	-	-	-	-	-	-
09. Kurik	-	-	9.380,00	7.000,00	-	-
10. Animha *)	-	-	-	-	-	-
11. Malind *)	-	-	-	-	-	-
12. Merauke	-	-	4.000,00	3.000,00	-	-
13. Naukenjerai *)	-	-	-	-	-	-
14. Semangga	-	-	12.120,00	3.000,00	-	-
15. Tanah Miring	-	-	8.000,00 19.210,00	2.170,00	-	-
16. Jagebob	-	-	-	7.813,00	-	-
17. Sota	-	-	4.000,00	2.604,00	-	-
18. Muting	-	-	-	4.774,00	-	-
19. Elikobel	-	-	-	-	-	-
20. Ulilin	-	-	-	-	-	-
	2007	-	-	61.710,00	40.344,00	-
	2006	14,00	-	61.710,00	40.365,00	-
Jumlah/Total	2005	14,00	-	69.305,00	20.960,00	-
	2004	14,00	-	69.305,00	20.960,00	-
	2003	14,00	-	69.305,00	20.960,00	-

Sumber : Dinas Kehutanan dan Perkebunan Kabupaten Merauke
Source : Forest and Estate Service of Merauke Regency

Tabel/Table 5.2.3
 Jumlah Petani Komoditi Perkebunan Rakyat di Kabupaten Merauke
Number of Farmers Smallholder Plantations in Merauke Regency
 2007 (kk)

Distrik <i>District</i>	Kelapa <i>Coconut</i>	Karet <i>Rubber</i>	Jambu Mete <i>Cashews</i>	Kakao <i>Cocoa</i>	Pinang <i>Arcca Nut</i>	
(1)	(2)	(3)	(4)	(5)	(6)	
01. Kimaam	470	-	241	-	22	
02. Tabonji *)	-	-	-	-	-	
03. Waan *)	-	-	-	-	-	
04. Ilwayab *)	-	-	-	-	-	
05. Okaba	1.694	-	207	-	-	
06. Tubang *)	-	-	-	-	-	
07. Ngguti *)	-	-	-	-	-	
08. Kaptel *)	-	-	-	-	-	
09. Kurik	3.072	-	1.101	-	17	
10. Animha *)	-	-	-	-	-	
11. Malind *)	-	-	-	-	-	
12. Merauke	4.298	-	100	-	25	
13. Naukenjerai *)	-	-	-	-	-	
14. Semangga	-	-	-	-	-	
15. Tanah Miring	-	-	-	-	-	
16. Jagebob	-	266	2.662	-	28	
17. Sota	-	-	-	-	-	
18. Muting	195	520	251	-	25	
19. Elikobel	-	-	-	-	-	
20. Ulilin	-	-	-	-	-	
	2007	9.729	786	4.562	-	117
	2006	9.729	786	4.562	-	-
Jumlah/Total	2005	9.729	786	4.562	90	-
	2004	9.729	786	4.562	90	-
	2003	9.729	266	4.461	90	-

Sumber : Dinas Kehutanan dan Perkebunan Kabupaten Merauke
 Source : Forest and Estate Service of Merauke Regency

Tabel/Table 5.2.3
Lanjutan/Continued

Distrik <i>District</i>	Kopi <i>Coffee</i>	Cengkeh <i>Clove</i>	Kapuk Randu <i>Kapok</i>	Kemiri <i>Candlenat</i>	Kelapa Sawit <i>Palm</i>	Lada <i>Pepper</i>	
(1)	(2)	(3)	(4)	(5)	(6)	(7)	
01. Kimaam	-	-	537	-	-	-	
02. Tabonji *)	-	-	-	-	-	-	
03. Waan *)	-	-	-	-	-	-	
04. Ilwayab *)	-	-	-	-	-	-	
05. Okaba	-	-	-	36	-	-	
06. Tubang *)	-	-	-	-	-	-	
07. Ngguti *)	-	-	-	-	-	-	
08. Kaptel *)	-	-	-	-	-	-	
09. Kurik	-	-	2	24	-	-	
10. Animha *)	-	-	-	-	-	-	
11. Malind *)	-	-	-	-	-	-	
12. Merauke	-	-	115	12	-	-	
13. Naukenjerai *)	-	-	-	-	-	-	
14. Semangga	-	-	1.563	11	-	-	
15. Tanah Miring	-	-	230	8	-	-	
16. Jagebob	-	-	1.107	28	1	-	
17. Sota	-	-	-	48	-	-	
18. Muting	-	-	107	17	433	43	
19. Elikobel	-	-	-	-	-	-	
20. Ulilin	-	-	-	-	-	-	
	2007	-	-	3.661	184	434	43
	2006	239	-	5.280	184	434	43
Jumlah/Total	2005	239	-	5.280	184	343	43
	2004	239	-	5.280	184	343	43
	2003	243	-	5.280	184	343	43

Sumber : Dinas Kehutanan dan Perkebunan Kabupaten Merauke
Source : Forest and Estate Service of Merauke Regency

Tabel/Table 5.3.1
Luas Hutan Dirinci Menurut Fungsi dan Tipe Hutan
Area of Forest by Function and Type of Forest
2007

No	Tipe Hutan <i>Type of Forest</i>	Fungsi Hutan/ <i>Forest Function</i>						Jumlah <i>Total</i>
		KSA/ KPA	HL	HP	HPT	HPK	APL	
(1)	(2)	(3)	(4)	(5)	(6)	(7)	(8)	(9)
I. Hutan Primer								
	1. Mangrove	229.504	59.555	3.843	-	16.791	3.886	313.579
	2. Rawa	50.940	15.414	68.949	-	160.755	2.619	298.677
	3. Lahan Kering	68.713	47	375.956	-	160.755	37.088	642.559
II. Hutan Sekunder								
	1. Mangrove	3.678	962	-	-	2.524	478	7.642
	2. Rawa	77.189	17.976	37.576	-	69.750	5.660	208.151
	3. Lahan Kering	117.759	6.714	214.672	-	135.520	53.985	528.650
III. Non Hutan								
		917.005	117.679	583.895	-	955.362	99.154	2.673.095
Jumlah 2007		1.464.788	218.347	1.284.891	-	1.501.457	202.870	4.672.353

Sumber : BPKH X Provinsi Papua
Sourch BPKH X Papua Province

Tabel/Table 5.3.2
Luas Taman Nasional, Suaka Marga Satwa, Suaka Alam/Taman Wisata dan
Cagar Alam di Kabupaten Merauke/*National Park Area, Wild Live Reserve,
Nature Preserve and Realin Pledge in Merauke Regency*
2007 (ha)

Jenis Kawasan Type of Areas	2004	2005	2006	2007
(1)	(2)	(3)	(4)	(5)
1. Taman Nasional Wasur/Wasur/ <i>National Park</i>	413.810,00	413.810,00	413.810,00	413.810,00
2. Suaka Marga Satwa/ <i>Animals Service</i>	696.100,00	696.100,00	696.100,00	696.100,00
- Pulau Pombo/ <i>Pombo Island</i>	100,00	100,00	100,00	100,00
- Pulau Dolok/ <i>Dolok Island</i>	600.000,00	600.000,00	600.000,00	600.000,00
- Danau Bian/ <i>Bian Lake</i>	96.000,00	96.000,00	96.000,00	96.000,00
-				
3. Suaka Alam/ <i>Realin Park</i>	208.308,00	208.308,00	208.308,00	208.308,00
- Pulau Komolom/ <i>Komolom Island</i>	124.000,00	124.000,00	124.000,00	124.000,00
- Pulau Komolom/ <i>Komolom Island</i>	84.308,00	84.308,00	84.308,00	84.308,00
4. Cagar Alam/ <i>Realin Pledge</i>	118.482,00	118.482,00	118.482,00	118.482,00
- Bupul/ <i>Bupul Realin Pledge</i>	108.695,00	108.695,00	108.695,00	108.695,00
- Lorenz/ <i>Lorenz Realin Pledge</i>	9.787,00	9.787,00	9.787,00	9.787,00
Jumlah/ <i>Total</i>	1.436.700,00	1.436.700,00	1.436.700,00	1.436.700,00

Sumber : Dinas Kehutanan dan Perkebunan Kabupaten Merauke
Source : *Forest and Estate Service of Merauke Regency*

Tabel/Table 5.3.3
Volume Penjualan Dalam Negeri Beberapa Macam Produksi Hasil Hutan di Kabupaten Merauke
Domestic Sales Volume of Several Kind Wood Product in Merauke Regency
2007 (m³)

Distrik <i>District</i>	2003	2004	2005	2006	2007
(1)	(2)	(3)	(4)	(5)	(6)
1. Kayu Bulat (Kopermas Yaggh)	-	382,31	-	-	-
2. Kayu Gergaji (Kayu Olahan)	-	194	1.050	440	-
3. Blok Board	-	-	-	-	-
4. Moulding	-	-	-	-	-
5. Plywood	-	-	-	-	-
6. Chips	-	-	-	-	-
7. Film Faced	-	-	-	-	-
8. Lainnya	-	-	-	-	-

Sumber : Dinas Kehutanan dan Perkebunan Kabupaten Merauke
Source : Forest and Estate Service of Merauke Regency

Tabel/Table 5.3.4
 Produksi Hasil Hutan Ikutan Menurut Jenisnya/
Non Wood Forestry Product by Kind
 2007

Jenis Produksi/ <i>Kind of Product</i>	Satuan <i>Unit</i>	2004	2005	2006	2007
(1)	(2)	(3)	(4)	(5)	(6)
1. Kulit Masohi	ton	-	-	-	5,13
2. Kulit Lawang	ton	-	-	-	-
3. Rotan	ton	-	-	-	56,80
4. Kayu Gaharu	ton	35,80	31,20	-	-
5. Sagu	ton	-	-	-	-
6. Arang	ton	-	-	-	-
7. Kemendangan	ton	-	45.390,00	97.500,00	75.000,00
8. Tali Kuning	ton	-	-	-	-
9. Kulit Buaya	lbr	-	3.523	6.041,00	5.819,00
10. Gambir	ton	5.357,44	14.804,34	11.885,71	2.505,00
11. Lainnya	ton	-	-	-	-
Jumlah/Total	ton/lbr	5.393,24	63.748,54	115.426,71	83.385,93

Sumber : Dinas Kehutanan dan Perkebunan Kabupaten Merauke
 Source : Forest and Estate Service of Merauke Regency

Tabel/Table 5.4.1
Populasi Ternak Akhir Tahun menurut Jenis dan Distrik
Livestock Population by Kind and District
2007 (ekor)

Distrik <i>District</i>	Kerbau <i>Buffalo</i>	Sapi <i>Cow</i>	Kuda <i>Horse</i>	Kambing <i>Goat</i>	Babi <i>Pig</i>	
(1)	(2)	(3)	(4)	(5)	(6)	
01. Kimaam	-	55	41	35	97	
02. Tabonji *)	-	-	-	-	-	
03. Waan *)	-	-	-	-	-	
04. Ilwayab *)	-	-	-	-	-	
05. Okaba	-	395	80	43	101	
06. Tubang *)	-	-	-	-	-	
07. Ngguti *)	-	-	-	-	-	
08. Kaptel *)	-	-	-	-	-	
09. Kurik	1.118	5.012	326	560	309	
10. Animha *)	-	-	-	-	-	
11. Malind *)	-	-	-	-	-	
12. Merauke	15	350	257	405	1.472	
13. Naukenjerai	-	1.728	33	111	120	
14. Semangga	15	1.810	315	432	149	
15. Tanah Miring	35	1.399	297	437	156	
16. Jagebob	25	3.133	402	156	40	
17. Sota	-	40	4	4	24	
18. Muting	12	344	26	17	38	
19. Elikobel	-	763	135	24	16	
20. Ulilin	-	927	76	27	37	
Jumlah/Total	2007	1.220	15.956	1.992	2.251	2.559
	2006	1.184	14.836	2.066	2.691	2.087
	2005	1.196	15.978	2.030	2.613	1.956
	2004	1.073	15.422	1.779	2.400	1.738
	2003	1.048	16.820	1.524	4.866	5.145

Sumber : Dinas Peternakan Kabupaten Merauke
 Source : *Livestock Service of Merauke Regency*
 Keterangan *) Data Terhubung pada Distrik Induk

Tabel/Table 5.4.2
 Jumlah Ternak yang Dipotong di RPH dan di luar RPH menurut Jenis Ternak
 di Kabupaten Merauke/Number of Livestock Slaughtered (at Slaught
 and outside Slaughtered House) by Kind in Merauke Regency
 2007 (ekor)

Distrik <i>District</i>	Kerbau <i>Buffalo</i>	Sapi <i>Cow</i>	Kuda <i>Horse</i>	Kambing <i>Goat</i>	Babi <i>Pig</i>	
(1)	(2)	(3)	(4)	(5)	(6)	
01. Kimaam	-	-	-	-	40	
02. Tabonji *)	-	-	-	-	-	
03. Waan *)	-	-	-	-	-	
04. Ilwayab *)	-	-	-	-	-	
05. Okaba	-	-	-	12	28	
06. Tubang *)	-	-	-	-	-	
07. Ngguti *)	-	-	-	-	-	
08. Kaptel *)	-	-	-	-	-	
09. Kurik	42	-	19	190	95	
10. Animha *)	-	-	-	-	-	
11. Malind *)	-	-	-	-	-	
12. Merauke	209	4.253	10	128	733	
13. Naukenjerai	-	-	-	-	65	
14. Semangga	-	-	-	108	129	
15. Tanah Miring	-	-	-	120	138	
16. Jagebob	-	-	-	15	20	
17. Sota	-	-	-	2	12	
18. Muting	-	-	-	5	15	
19. Elikobel	-	-	-	7	7	
20. Ulilin	-	-	-	4	8	
	2007	251	4.253	29	591	1.290
	2006	176	3.983	24	706	1.052
Jumlah/Total	2005	402	6.197	-	686	986
	2004	134	3.120	-	630	876
	2003	122	3.309	35	485	1.619

Sumber : Dinas Peternakan Kabupaten Merauke

Source : Livestock Service of Merauke Regency

Keterangan *) Data Tergabung pada Distrik Induk

Tabel/Table 5.4.3
 Produksi Daging Ternak Menurut Jenis Ternak di Kabupaten Merauke
Production of Meat by Kind Livestock in Merauke Regency
 2007 (kg)

Distrik <i>District</i>	Kerbau <i>Buffalo</i>	Sapi <i>Cow</i>	Kuda <i>Horse</i>	Kambing <i>Goat</i>	Babi <i>Pig</i>	
(1)	(2)	(3)	(4)	(5)	(6)	
01. Kimaam	-	-	-	-	2.100,00	
02. Tabonji *)	-	-	-	-	-	
03. Waan *)	-	-	-	-	-	
04. Ilwayab *)	-	-	-	-	-	
05. Okaba	-	-	-	124,00	1.470,00	
06. Tubang *)	-	-	-	-	-	
07. Ngguti *)	-	-	-	-	-	
08. Kaptel *)	-	-	-	-	-	
09. Kurik	6.628,00	-	2.375,00	1.976,00	4.987,50	
10. Animha *)	-	-	-	-	-	
11. Malind *)	-	-	-	-	-	
12. Merauke	32.980,00	590.317,00	1.250,00	1.331,00	38.482,50	
13. Naukenjerai	-	-	-	-	3.412,50	
14. Semangga	-	-	-	1.123,00	6.772,50	
15. Tanah Miring	-	-	-	1.248,00	7.245,00	
16. Jagebob	-	-	-	156,00	1.050,00	
17. Sota	-	-	-	21,00	630,00	
18. Muting	-	-	-	52,00	787,50	
19. Elikobel	-	-	-	73,00	367,50	
20. Ulilin	-	-	-	42,00	420,00	
	2007	39.608,00	590.317,00	3.625,00	6.146,00	67.725,00
	2006	35.549,00	707.635,00	3.690,00	9.399,00	55.440,00
Jumlah/Total	2005	45.604,00	860.144,00	-	7.134,00	49.127,00
	2004	21.145,20	431.489,40	-	6.551,80	45.978,35
	2003	15.616,00	379.314,00	2.948,00	4.850,00	42.742,00

Sumber : Dinas Peternakan Kabupaten Merauke

Source : *Livestock Service of Merauke Regency*

Keterangan *) Data Tergabung pada Distrik Induk

Tabel/Tabel 5.4.4
 Populasi Unggas menurut Jenisnya per Distrik
Poultry Population by Kind of District
 2007 (ekor)

Distrik <i>District</i>	Itik <i>Duck</i>	Ayam Ras Pedaging Broiler	Ayam Buras <i>Free Range</i> <i>Chicken</i>	Ayam Ras Petelur/ <i>Laying Pullet</i>	
(1)	(2)	(3)	(4)	(5)	
01. Kimaam	-	-	3.236	-	
02. Tabonji *)	-	-	-	-	
03. Waan *)	-	-	-	-	
04. Ilwayab *)	-	-	-	-	
05. Okaba	568	-	18.977	-	
06. Tubang *)	-	-	-	-	
07. Ngguti *)	-	-	-	-	
08. Kaptel *)	-	-	-	-	
09. Kurik	2.063	-	75.899	7.650	
10. Animha *)	-	-	-	-	
11. Malind *)	-	-	-	-	
12. Merauke	2.164	14.550	9.670	-	
13. Naukenjerai	458	-	7.234	-	
14. Semangga	4.118	-	50.559	-	
15. Tanah Miring	3.567	-	31.231	-	
16. Jagebob	1.367	-	29.501	-	
17. Sota	145	200	820	-	
18. Muting	610	-	6.807	-	
19. Elikobel	350	-	12.905	-	
20. Ulilin	535	-	21.267	-	
	2007	15.945	14.750	268.106	7.650
	2006	14.495	68.100	254.940	7.710
Jumlah/Total	2005	10.984	85.320	251.820	19.890
	2004	8.421	51.145	237.822	19.593
	2003	21.714	14.850	301.006	14.210

Sumber : Dinas Peternakan Kabupaten Merauke

Source : Livestock Service of Merauke Regency

Keterangan *) Data Terhubung pada Distrik Induk

Tabel/Tabel 5.4.5
 Produksi Daging Unggas menurut Jenisnya per Distrik
Production of Meat Poultry by Kind of District
 2007 (kg)

Distrik <i>District</i>	Itik <i>Duck</i>	Ayam Ras Pedaging <i>Broiler</i>	Ayam Buras <i>Free Range</i> <i>Chicken</i>	Ayam Ras Petelur/ <i>Laying Pullet</i>	
(1)	(2)	(3)	(4)	(5)	
01. Kimaam	-	-	-	-	
02. Tabonji *)	-	-	-	-	
03. Waan *)	-	-	-	-	
04. Ilwayab *)	-	-	-	-	
05. Okaba	77,00	-	10.178,00	-	
06. Tubang *)	-	-	-	-	
07. Ngguti *)	-	-	-	-	
08. Kaptel *)	278,00	-	40.075,00	-	
09. Kurik	-	-	-	-	
10. Animha *)	-	-	-	-	
11. Malind *)	-	-	-	-	
12. Merauke	292,00	12.916,00	5.211,00	689,00	
13. Naukenjerai	62,00	-	3.931,00	-	
14. Semangga	554,00	-	27.223,00	-	
15. Tanah Miring	482,00	-	17.295,00	-	
16. Jagebob	185,00	-	15.577,00	-	
17. Sota	20,00	-	427,00	-	
18. Muting	83,00	-	3.594,00	-	
19. Elikobel	48,00	-	6.814,00	-	
20. Ulilin	72,00	-	11.229,00	-	
	2007	2.153,00	12.916,00	141.554,00	689,00
	2006	2.153,06	67.419,00	185.289,00	2.313,00
Jumlah/Total	2005	1.648,00	76.788,00	166.201,00	1.989,00
	2004	3.637,87	46.030,50	116.965,52	15.869,70
	2003	6.985,00	26.490,00	156.523,00	3.410,00

Sumber : Dinas Peternakan Kabupaten Merauke

Source : *Livestock Service of Merauke Regency*

Catatan : Ayam Boiler datanya terfokus di Distrik Merauke

Keterangan *) Data Tergabung pada Distrik Induk

Tabel/Table 5.4.6
Produksi Telur dirinci menurut Jenisnya per Distrik
Production of Eggs by Kind of District
2007 (kg)

Distrik <i>District</i>	Itik <i>Duck</i>	Ayam Buras <i>Free Range Chicken</i>	Ayam Ras Petelur <i>Laying Pullet</i>
(1)	(2)	(3)	(4)
01. Kimaam	-	1.359,00	-
02. Tabonji *)	-	-	-
03. Waan *)	-	-	-
04. Ilwayab *)	-	-	-
05. Okaba	2.658,00	7.971,00	-
06. Tubang *)	-	-	-
07. Ngguti *)	-	-	-
08. Kaptel *)	-	-	-
09. Kurik	9.655,00	31.878,00	-
10. Animha *)	-	-	-
11. Malind *)	-	-	-
12. Merauke	10.128,00	4.061,00	49.572,00
13. Naukenjerai	2.143,00	3.038,00	-
14. Semangga	19.272,00	21.235,00	-
15. Tanah Miring	16.694,00	13.117,00	-
16. Jagebob	6.398,00	12.390,00	-
17. Sota	679,00	168,00	-
18. Muting	2.854,00	2.659,00	-
19. Elikobel	1.638,00	54.201,00	-
20. Ulilin	2.504,00	8.932,00	-
<hr/>			
Jumlah/Total	2007	74.623,00	161.009,00
	2006	67.837,00	107.075,00
	2005	51.485,00	105.764,00
	2004	40.673,43	118.435,35
	2003	115.028,00	172.931,00

Sumber : Dinas Peternakan Kabupaten Merauke
 Source : *Livestock Service of Merauke Regency*
 Keterangan *) Data Tergabung pada Distrik Induk

Tabel/Table 5.5.1
Perkembangan Jumlah Armada Penangkapan Ikan di Kabupaten Merauke
Number of Fish Catching in Merauke Regency
2003 - 2007 (unit)

Jenis Armada	Tahun/Years				
	2003 *)	2004	2005	2006	2007
(1)	(2)	(3)	(4)	(5)	(6)
1. Perahu Tanpa Motor	1.906	1.326	273	256	246
2. Perahu Motor Tempel	286	275	172	168	183
3. Kapal Motor	789	399	409	340	304
0 < 10 GT	141	85	107	80	52
10 – 30 GT	145	63	44	37	52
30 – 50 GT	157	49	52	45	40
50 – 100 GT	86	12	75	70	57
>100 GT	260	190	131	108	103
Jumlah/Total	2.981	2.000	854	764	733

Sumber : Dinas Perikanan dan Kelautan Kabupaten Merauke

Source Fisheries Service of Merauke Regency

Catatan : *) Data sebelum pemekaran

Tabel/Table 5.5.2
Perkembangan Tingkat Konsumsi Ikan di Kabupaten Merauke
Number of Fish Consumption in Merauke Regency
2004 - 2007

Tahun <i>Years</i>	Jumlah Penduduk (orang)	Jumlah Konsumsi Lokal (kg)	Jumlah Konsumsi Ikan (kg/kapita/tahun)
(1)	(2)	(3)	(4)
2004	178.196	3.297.057	18,50
2005	180.781	5.531.092	30,60
2006	180.781	4.344.463	24,03
2007	189.077	3.368.157	17,81

Sumber : Dinas Perikanan dan Kelautan Kabupaten Merauke
Source Fisheries Service of Merauke Regency

Tabel/Table 5.5.3
Perkembangan Alat Tangkap Ikan di Kabupaten Merauke
Number of Tools for catching Fish in Merauke Regency
2003 - 2007 (unit)

Alat Penangkap Ikan	Tahun/Years				
	2003 *)	2004	2005	2006	2007
(1)	(2)	(3)	(4)	(5)	(6)
1. Pukat Ikan	324	191	82	115	74
2. Pukat Udang	455	1.350	14	14	8
3. Pukat Pantai	163	1.075	470	456	960
4. Jaring Insang Hanyut	5.492	6.426	11.211	10.867	12.390
5. Jaring Insang Tetap	6.219	8.000	4.339	4.206	4.386
6. Trammel Net	62	31	-	-	-
7. Rawai Hanyut	224	185	-	-	-
8. Serok	2.820	3.163	585	567	687
9. Pancing	1.356	1.490	1.440	4.982	5.080
10. Bubu	-	-	447	143	143
11. Lain-Lain	816	537	402	390	408
<i>Jumlah/Total</i>	17.931	22.448	18.990	21.740	24.136

Sumber : Dinas Perikanan dan Kelautan Kabupaten Merauke

Source Fisheries Service of Merauke Regency

Catatan : *) Data sebelum pemekaran

Tabel/Table 5.5.4
Perkembangan Pemasaran Ikan Hias Antar Pulau dari Kabupaten Merauke
Number of Interinsular Marketing of Dorn Fish from Merauke Regency
2003 - 2007 (ekor)

Jenis Ikan	Tahun/Years				
	2003 *)	2004	2005	2006	2007
(1)	(2)	(3)	(4)	(5)	(6)
01. Arowana	402.264	100.000	109.431	342.300	112.563
02. Bambit	576.000	315.000	4.100.020	3.570.020	3.042.240
03. Kaca	-	-	-	900	-
04. Iriatherina	-	-	-	1.050	-
05. Kakap Batu	1.970	98	-	2.741	1.098
06. Kakap Kembang	600	-	-	700	-
07. Sembilang	-	-	-	3.937	-
08. Gabus	-	-	-	22.171	-
09. Udang Hias	40.887	900	24.310	24.843	31.725
10. Rainbow	-	-	-	1.050	-
11. Duri	-	-	-	1.455	-
12. Udang Galah	-	-	-	2.652	-
13. Kura-Kura Leher Panjang	-	-	10	40	-
14. Kura-Kura Dada Merah	-	-	10	108	-
15. Kura-Kura Dada Putih	-	-	10	171	-
16. Kura-kura Kepala Bundar	-	-	-	39	-
17. Kura-kura Leher Panjang Biasa	-	-	-	418	-
18. Kepiting	-	-	-	-	80
Jumlah/Total	1.021.721	415.998	4.233.791	3.974.595	3.187.706

Sumber : Dinas Perikanan dan Kelautan Kabupaten Merauke

Source Fisheries Service of Merauke Regency

Catatan : *) Data sebelum pemekaran

Tabel/Table 5.5.5
Perkembangan Pemasaran Antar Pulau Komoditi Olahan dan Ikan Beku
Number of Interinsular Marketing by Manufacture Commodity and Frozen Fish
2003 - 2007 (ton)

Komoditi	Tahun/Years				
	2003 *)	2004	2005	2006	2007
(1)	(2)	(3)	(4)	(5)	(6)
A. Komoditi Olahan	154,00	181,59	184,88	244.274	278.117
1. Ikan Beku	-	-	-	34.800	22.733.541
2. Udang Beku	5,16	-	-	41.082	58.615
3. Ikan Asin	-	-	9,86	41.300	34.221
4. Gelembung Ikan	37,17	41,80	42,81	30.343	62.237
5. Sirip Ikan Hiu	28,96	38,25	43,32	29.706	33.322
6. Kulit Ikan Hiu	88,12	100,92	78,02	61.076	67.150
7. Tripang	1,08	0,62	2,07	87	-
8. Tulang Ikan Hiu	-	-	8,81	5.880	20.420
9. Ebi	-	-	-	-	2.152
<i>Jumlah/Total</i>	154,00	181,59	184,88	244.274	23.011.658

Sumber : Dinas Perikanan dan Kelautan Kabupaten Merauke

Source Fisheries Service of Merauke Regency

Catatan : *) Data sebelum pemekaran

Tabel/Table 5.5.6
Jumlah Nelayan dan Rumahtangga Perikanan
Number of Fisherman and Fishery Household
2007 (kk)

District Distrik	Nelayan	Jenis Rumah Tangga Perikanan					
		Pembudidaya		Penang kapan	Pengo lahan	Pengum pul	
		Udang	Ikan				
(1)	(2)	(3)	(4)	(5)	(6)	(7)	
01. Kimaam	10.342	-	-	2.473	8	-	
02. Tabonji *)	-	-	-	-	-	-	
03. Waan *)	-	-	-	-	-	-	
04. Ilwayab *)	-	-	-	-	-	-	
05. Okaba	7.138	-	-	1.447	26	13	
06. Tubang *)	-	-	-	-	-	-	
07. Ngguti *)	-	-	-	-	-	-	
08. Kaptel *)	-	-	-	-	-	-	
09. Kurik	2.247	10	10	419	13	8	
10. Animha *)	-	-	-	-	-	-	
11. Malind *)	-	-	-	-	-	-	
12. Merauke	1.253	-	42	493	116	47	
13. Naukenjerai *)	-	-	-	-	-	-	
14. Semangga	426	-	3	144	10	7	
15. Tanah Miring	8	-	49	-	-	-	
16. Jagebob	117	-	-	36	-	5	
17. Sota	26	-	-	8	-	-	
18. Muting	175	-	-	57	-	7	
19. Elikobel	98	-	-	18	-	4	
20. Ulilin	107	-	-	32	-	5	
Jumlah	2007	21.937	10	104	5.127	173	96
Total	2006	24.498	37	137	6.031	63	100
	2005	23.595	31	104	5.118	63	75

Sumber : Dinas Perikanan dan Kelautan Kabupaten Merauke

Source Fisheries Service of Merauke Regency

Catatan : *) Data tergabung dengan distrik induk

Tabel/Table 5.5.7
 Produksi Ikan untuk Konsumsi Lokal menurut Jenis dan Nilai di Kabupaten Merauke
Production for Local Consumption by Kind and Value of Merauke Regency
 2007

Jenis Ikan <i>Kind of Fishes</i>	Produksi <i>Production</i> (kg)	Nilai Produksi <i>Production Value</i> (Rp.)
(1)	(2)	(3)
A. Perikanan Laut		
1. Bandeng	49.724	745.860.000
2. Bawal	118.961	1.784.415.000
3. Layur	2.130	27.690.000
4. Bulanak	574.241	5.742.410.000
5. Ayam Laut	11.093	138.662.500
6. Bubara	43.369	650.535.000
7. Duri	14.850	103.950.000
8. Kaca	406	4.872.000
9. Gurita	10	175.000
10. Kakap	200.165	2.001.650.000
11. Kembung	402.148	4.021.480.000
12. Kuru	570.771	5.707.710.000
13. Layang	367.266	3.305.394.000
14. Kurisi	320.475	4.486.650.000
15. Mata Bulan	8.553	85.530.000
16. Ketambong	745	11.175.000
17. Pari	2.692	26.920.000
18. Sembilan	4.237	42.370.000
19. Paha/Tembuk	58.314	583.140.000
20. Tenggiri	68.043	1.020.645.000
21. Kepiting Bakau	46.818	702.270.000
22. Udang Putih	225.662	3.384.930.000
23. Cumu-cumi	103.147	4.125.880.000
24. Sotong	18.330	274.950.000
25. Ikan Merah	21.479	279.227.000
26. Ekor kuning	6.895	241.325.000
27. Cakalang	3.361	100.830.000
Sub Jumlah/ <i>Sub Total</i>	3.243.885	39.600.645.500

Sumber : Dinas Perikanan dan Kelautan Kabupaten Merauke
Source Fisheries Service of Merauke Regency

Tabel/Table 5.5.7
Lanjutan/Continued

Jenis Ikan <i>Kind of Fishes</i>	Produksi <i>Production</i> (kg)	Nilai Produksi <i>Production Value</i> (Rp.)
(1)	(2)	(3)
B. Perikanan Darat		
1. Betik	21.688	325.320.000
2. Mujair	36.157	723.140.000
3. Lele	19.314	193.140.000
4. Gabus	32.388	323.880.000
5. Udang Galah	3.588	215.280.000
6. Kakap Rawa	11.137	167.055.000
Sub Jumlah/ <i>Sub Total</i>	124.272	1.947.815.000
Jumlah/ <i>Total</i>	2007	41.548.460.500
	2006	38.125.214.000
	2005	38.819.981.000

Sumber : Dinas Perikanan dan Kelautan Kabupaten Merauke
Source Fisheries Service of Merauke Regency

Tabel/Tabel 5.5.8

Perkembangan Produksi dan Nilai Produksi Perikanan
Number of Production and Production Value
 2007

Uraian <i>Description</i>	Produksi/ <i>Production</i> (kg)	Nilai/ <i>Value</i> (jutaan Rp)
(1)	(2)	(3)
A. Ekspor	37.283.785	595.254,25
- Ikan Beku Campuran	32.095.455	320.954,45
- Udang Beku	1.488.330	89.299,80
- Fillet Ikan	3.700.000	185.000,00
B. Antar Pulau	23.011.658	273.911,18
- Ikan Beku Campuran	22.733.541	227.335,41
- Olahan	219.502	43.645,02
- Udang Beku	58.615	2.930,75
C. Lokal	6.555.863	54.362,59
- Ikan Segar Campuran	3.017.430	33.191,73
- Udang Segar	229.250	8.023,75
- Cumi Segar	121.477	2.429,54
D. Ikan Hias	3.187.706	10.717,57
<i>Jumlah/Total</i> 2007	66.851.306	923.528,02

Sumber : Dinas Perikanan dan Kelautan Kabupaten Merauke
Source Fisheries Service of Merauke Regency

LISTRIK DAN AIR BERSIH

6.1. LISTRIK

Tenaga listrik yang diproduksi PT. PLN Wilayah X Cabang Merauke pada tahun 2007 mencapai 49.380.172 kwh. Lebih besar dari tahun sebelumnya yang tercatat 44.265.062 kwh. Tenaga listrik yang dijual kepada pelanggan mencapai 44.379.619 kwh atau 89,87 %. Susut dalam transmisi mencapai 5.000.553 kwh atau 10,13 %.

PT. PLN mengoperasikan sebanyak 44 unit mesin pembangkit yang tersebar pada 19 lokasi.

Daya terpasang 19.442 kwh dengan beban puncak tercatat 8.584 kwh. Jumlah konsumen hingga saat ini mencapai 22.244 pelanggan. Pelanggan rumah tangga mengkonsumsi tenaga listrik 30.462.330 kwh (68,64 %), berikutnya pelanggan bisnis dan kantor pemerintah mengkonsumsi listrik masing-masing 8.863.065 kwh (19,97 %) , dan 3.002.412 kwh (6,77 %).

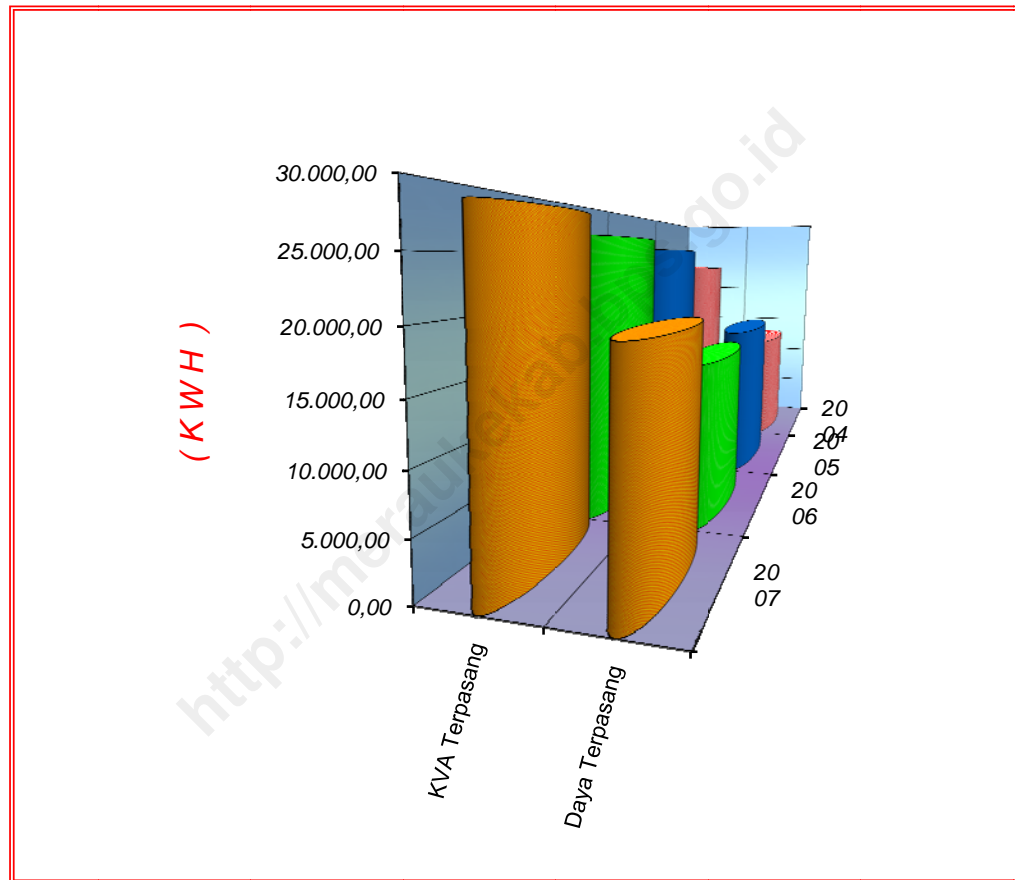
6.2. AIR MINUM

Jumlah pelanggan air bersih di Kabupaten Merauke dari tahun ke tahun menunjukkan adanya perkembangan secara gradual. Jumlah pelanggan pada tahun 2007 mencapai 3.238 pelanggan atau naik 2,83% dari tahun lalu. Volume air bersih yang diproduksi mengalami kenaikan sebesar 14,83 % dari produksi 584.937 m³ pada tahun 2006 menjadi

670.575 m³ pada tahun 2007.

Produksi air bersih yang sebenarnya masih lebih besar dari apa yang dilaporkan oleh PDAM Kabupaten Merauke, mengingat masih ada lagi kegiatan jasa perorangan yang menjual air bersih ke rumah tangga, akan tetapi produksinya hingga kini belum tercatat dengan baik.

Gambar/Figure 6
Daya Listrik Terpasang dan KVA Terpasang
Connected Power and KVA Connected
2007



Tabel/Table 6.1.1
 Banyaknya Tenaga Listrik yang Diproduksi, Dijual dan Susut di Kabupaten Merauke
Number of Electricity Produced, Sold and Decreased in Merauke Regency
 2007

Wilayah PLN <i>Region of State Electric Company</i>	Produksi <i>Production (KWH)</i>	Terjual <i>Sold (KWH)</i>	Susut <i>Decrease (KWH)</i>
(1)	(2)	(3)	(4)
1. Cab.Merauke	39.865.054	36.026.002	3.839.052
2. Ranting Kuprik	4.793.130	4.232.843	560.287
3. Ranting Kurik	3.680.505	3.202.336	478.169
4. Lisdes Sota	67.903	59.789	8.114
5. Lisdes Cembel	32.748	23.341	9.407
6. Lisdes Kumbe	-	-	-
7. Lisdes Okaba	77.702	67.604	10.098
8. Lisdes Salor	-	-	-
9. Lisdes Kimaam	29.835	31.495	(1.660)
10. Lisdes Muting	32.278	21.949	10.329
11. Lisdes Kurik IV	-	-	-
12. Lisdes Jagebob II	256.637	243.374	13.263
13. Lisdes Tanah Miring SP.II	-	-	-
14. Lisdes Tanah Miring SP.VIII	-	-	-
15. Lisdes Jagebob IX	190.408	165.359	25.049
16. Lisdes Kurik V/VI	152.320	124.013	28.307
17. Lisdes Muting III	124.321	115.464	8.857
18. Lisdes Bupul I	46.532	39.591	6.941
19. Lisdes Bupul VI	30.799	26.459	4.340
	2007	44.379.619	5.000.553
	2006	38.730.081	5.359.233
Jumlah/Total	2005	35.638.987	6.008.252
	2004	32.040.520	4.925.196
	2003	28.362.724	4.234.071

Sumber : PLN Wilayah Papua Cabang Merauke

Source : *State Electricity Company Region Papua, Branch Merauke*

Merauke Dalam Angka/*Merauke in Figures 2007*

<http://meraukekab.bps.go.id>

Tabel/Table 6.1.2
 Banyaknya Pelanggan, VA Terpasang and Daya Terpasang di Kabupaten Merauke
Number of Consumer Electricity, VA Connected and Power Connected in Merauke Regency
 2007

Wilayah PLN <i>Region of State Electric Company</i>	Konsumen <i>Number of Consumer (Plg)</i>	VA Terpasang <i>Connected (VA)</i>	Daya Terpasang <i>Connected Power (KW)</i>
(1)	(2)	(3)	(4)
1. Cab.Merauke	12.118	20.602,61	18.326
2. Ranting Kuprik	1.967	1.739,70	-
3. Ranting Kurik	1.700	1.281,50	-
4. Lisdes Sota	171	129,15	136
5. Lisdes Cembel	91	45,30	20
6. Lisdes Kumbe	306	238,55	-
7. Lisdes Okaba	140	119,65	80
8. Lisdes Salor	818	495,75	-
9. Lisdes Kimaam	113	87,40	40
10. Lisdes Muting	116	85,80	20
11. Lisdes Kurik IV	509	292,35	-
12. Lisdes Jagebob II	585	365,25	200
13. Lisdes Tanah Miring SP.II	909	761,55	-
14. Lisdes Tanah Miring SP.VIII	1.259	989,20	-
15. Lisdes Jagebob IX	599	439,85	200
16. Lisdes Kurik V/VI	407	253,90	200
17. Lisdes Muting III	218	222,45	100
18. Lisdes Bupul I	122	98,60	60
19. Lisdes Bupul VI	96	68,05	60
	2007	22.244	19.442
	2006	21.575	15.208
Jumlah/Total	2005	21.025	16.224
	2004	19.942	13.044
	2003	18.243	12.828

Sumber : PLN Wilayah Papua Cabang Merauke

Source : *State Electricity Company Region Papua, Branch Merauke*

Tabel/Table 6.1.3
 Banyaknya Mesin, Daya Terpasang dan Beban Puncak
Number of Electric Generator, Power Connected and Maximum Capacity
 2007

Wilayah PLN <i>Region of State Electric Company</i>	Jumlah Mesin <i>Number of Mechanical (Unit)</i>	Daya Terpasang <i>Connected Power (KW)</i>	Beban Puncak <i>Maximum Borden (KW)</i>
(1)	(2)	(3)	(4)
1. Cab.Merauke	22	18.326	7.920
2. Ranting Kuprik	-	-	-
3. Ranting Kurik	-	-	-
4. Lisdes Sota	5	136	55
5. Lisdes Cembel	1	20	11
6. Lisdes Kumbe	-	-	-
7. Lisdes Okaba	2	80	39
8. Lisdes Salor	-	-	-
9. Lisdes Kimaam	2	40	36
10. Lisdes Muting	1	20	13
11. Lisdes Kurik IV	-	-	-
12. Lisdes Jagebob II	2	200	141
13. Lisdes Tanah Miring SP.II	-	-	-
14. Lisdes Tanah Miring SP.VIII	-	-	-
15. Lisdes Jagebob IX	2	200	110
16. Lisdes Kurik V/VI	2	200	146
17. Lisdes Muting III	1	100	68
18. Lisdes Bupul I	2	60	24
19. Lisdes Bupul VI	2	60	21
	2007	44	19.442
	2006	39	15.208
<i>Jumlah/Total</i>	2005	51	16.224
	2004	43	15.528
	2003	53	12.828

Sumber : PLN Wilayah Papua Cabang Merauke

Source : *State Electricity Company Region Papua, Branch Merauke*

Merauke Dalam Angka/*Merauke in Figures 2007*

Tabel/Table 6.1.4
 Distribusi Penjualan Listrik menurut Jenis Pelanggan di Kabupaten Merauke
Distribution of Electricity Sales by Type of Consumer in Merauke Regency
 2007

Jenis Pelanggan <i>Type of Consumer</i>	Penjualan Listrik <i>Electric Sales</i> (KWH)	Persentase <i>Percentage</i> (%)	Rata-Rata Tarip Per (Rp/KWH)	
(1)	(2)	(3)	(4)	
1. Sosial (S2 & S3)	1.423.059	3,21	686	
2. Rumah Tangga (S1 & R)	30.462.330	68,64	631	
3. Bisnis (B)	8.863.065	19,97	753	
4. Industri (I)	151.278	0,34	994	
5. Kantor Pemerintah (P1 & P2)	3.002.412	6,77	780	
6. Penerangan Jalan Umum (PJU)	398.994	0,90	682	
7. Multiguna (M)	78.481	0,18	815	
	2007	44.379.619	100,00	669,00
	2006	38.730.081	100,00	666,00
Jumlah/Total	2005	35.638.987	100,00	610,00
	2004	34.026.136	100,00	660,78
	2003	29.320.492	100,00	628,70

Sumber : PLN Wilayah Papua Cabang Merauke

Source : *State Electricity Company Region Papua, Branch Merauke*

Tabel/Table 6.2.1
 Banyaknya Air Bersih yang Disalurkan menurut Jenis Konsumen dan Nilainya
*Number of Water Supply Distributed by Water Company According to
 Kind of Consumer and Value
 2007*

Jenis Konsumen <i>Kind of Consumers</i>	Pelanggan <i>Consumers</i>	Volume <i>Volume</i> (m ³)	Nilai <i>Value</i> (000 Rp)
(1)	(2)	(3)	(4)
1. Rumah Tempat Tinggal <i>Household</i>	2.923	544.841,00	3.723.370,48
2. Hotel/Obyek Wisata <i>Hotel/Tourist Facilities</i>	-	-	-
3. Badan-badan Sosial dan Rumah Sakit <i>Social Institution and Hospitals</i>	49	11.453,00	63.084,40
4. Umum/ <i>Public</i>	19	5.040,00	18.131,25
5. Pertokoan & Industri <i>Shops and Industries</i>	207	44.231,00	428.488,07
6. Instansi Pemerintah/ <i>Government</i>	40	17.150,00	127.792,20
7. Pelabuhan/ <i>Port</i>	-	-	-
8. Lain-lain / <i>Others</i>	-	47.860,00	699.720
9. Susut/Hilang/ <i>Lost</i>	-	-	-
	2007	3.238	670.575,00
	2006	3.149	583.980,00
Jumlah/ <i>Total</i>	2005	2.767	961.367,00
	2004	2.730	567.853,00
	2003	2.636	569.814,00

Sumber : PDAM Kabupaten Merauke
Source Water Supply Company of Merauke Regency

Tabel/Table 6.2.2
 Banyaknya Air Minum yang Disalurkan Perusahaan Air Minum Dirinci Per Bulan
Number of Water Supply Distributed by Water Company According by Month
 2007

Bulan <i>Month</i>	Volume <i>Volume</i> (m ³)	Nilai <i>Value</i> (000.Rp)
(1)	(2)	(3)
Januari	53.671,50	421.802,93
Pebruari	57.232,00	442.456,58
Maret	46.721,50	371.709,55
April	52.593,00	380.563,75
Mei	59.027,00	459.585,13
Juni	57.532,00	440.811,54
Juli	50.553,00	402.562,58
Agustus	64.028,50	459.188,05
September	59.181,50	433.363,38
Oktober	62.786,50	458.370,73
Nopember	54.263,50	394.699,75
Desember	52.985,00	395.472,43
	2007	5.060.586,40
	2006	4.648.033,53
Jumlah/Total	2005	2.288.397,00
	2004	1.490.927,63
	2003	1.471.430,00

Sumber : PDAM Kabupaten Merauke
Source Water Supply Company of Merauke Regency

Tabel/Table 6.3.1
 Produksi dan Pajak Pertambangan Dirinci Menurut Jenis Hasil
Productions and Tax of Mining by Type of Result
 2007

Jenis Hasil <i>Type of Result</i>	Lokasi <i>Location</i>	Satuan <i>Unit</i>	Banyaknya <i>Quantity</i>	Pajak per Satuan <i>Tax by Unit</i> (Rp)	Nilai <i>Value</i> (Rp.000)
(1)	(2)	(3)	(4)	(5)	(6)
A. Bahan Galian Gol. C					
1. Pasir Semen	Distrik Semangga	M ³	3.395,00	30.000	101.850
	Distrik Naukenjerai	M ³	1.860,00	30.000	55.800
Sub Total Pasir Semen		M ³	5.255,00		157.650
2. Pasir Urug	Distrik Semangga	M ³	7.627,00	20.000	152.540
	Distrik Tanah Miring	M ³	11.280,00	20.000	225.600
Sub Total Pasir Urug		M ³	18.907,00		378.140
3. Tanah Liat	Distrik Merauke	M ³	28.620,00	8.000	228.960
		M ³	15.000,00	5.000	75.000
2007			67.782,00		839.750
2006			12.540,00		263.750
Jumlah/Total 2005			8.560,00		34.000
2004			61.033,00		199.100
2003			114.017,00		462.188

Sumber : Dinas Pengendalian Dampak Lingkungan, Pertambangan dan Energi Kabupaten Merauke
Source Mining and Energy Service of Merauke Regency

LISTRIK DAN AIR BERSIH

6.1. LISTRIK

Tenaga listrik yang diproduksi PT. PLN Wilayah X Cabang Merauke pada tahun 2007 mencapai 49.380.172 kwh. Lebih besar dari tahun sebelumnya yang tercatat 44.265.062 kwh. Tenaga listrik yang dijual kepada pelanggan mencapai 44.379.619 kwh atau 89,87 %. Susut dalam transmisi mencapai 5.000.553 kwh atau 10,13 %.

PT. PLN mengoperasikan sebanyak 44 unit mesin pembangkit yang tersebar pada 19 lokasi.

Daya terpasang 19.442 kwh dengan beban puncak tercatat 8.584 kwh. Jumlah konsumen hingga saat ini mencapai 22.244 pelanggan. Pelanggan rumah tangga mengkonsumsi tenaga listrik 30.462.330 kwh (68,64 %), berikutnya pelanggan bisnis dan kantor pemerintah mengkonsumsi listrik masing-masing 8.863.065 kwh (19,97 %) , dan 3.002.412 kwh (6,77 %).

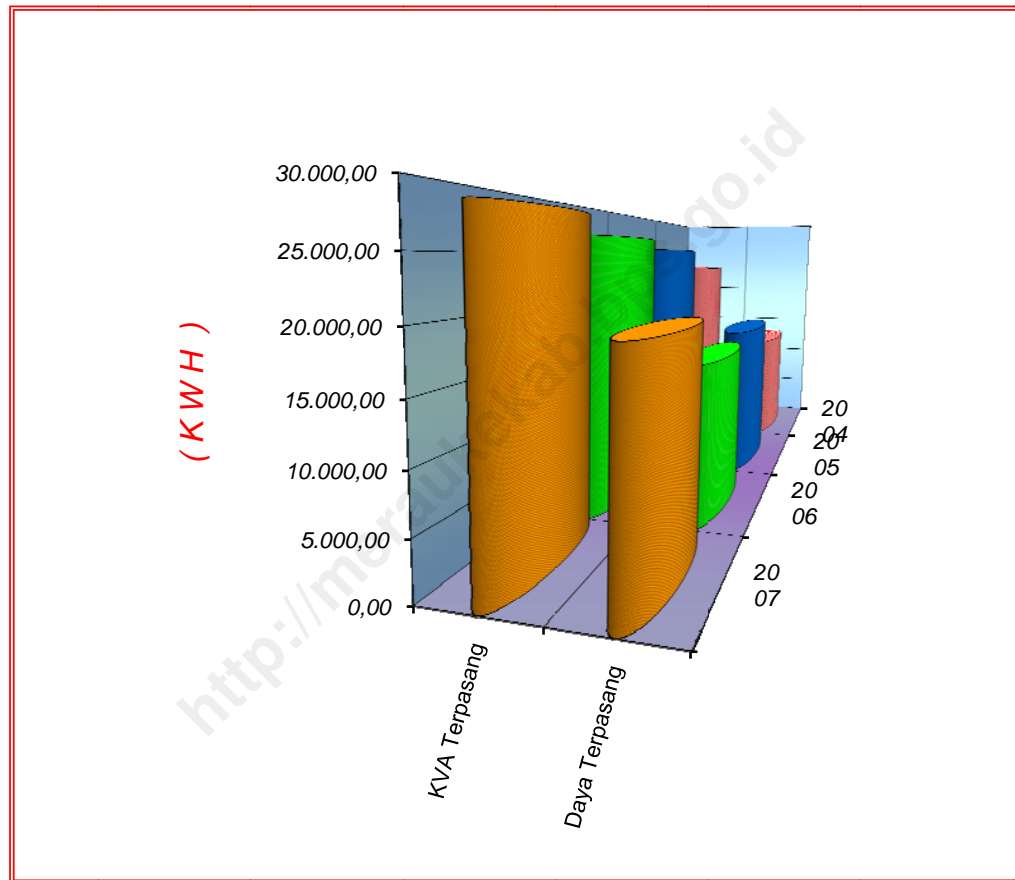
6.2. AIR MINUM

Jumlah pelanggan air bersih di Kabupaten Merauke dari tahun ke tahun menunjukkan adanya perkembangan secara gradual. Jumlah pelanggan pada tahun 2007 mencapai 3.238 pelanggan atau naik 2,83% dari tahun lalu. Volume air bersih yang diproduksi mengalami kenaikan sebesar 14,83 % dari produksi 584.937 m³ pada tahun 2006 menjadi

670.575 m³ pada tahun 2007.

Produksi air bersih yang sebenarnya masih lebih besar dari apa yang dilaporkan oleh PDAM Kabupaten Merauke, mengingat masih ada lagi kegiatan jasa perorangan yang menjual air bersih ke rumah tangga, akan tetapi produksinya hingga kini belum tercatat dengan baik.

Gambar/Figure 6
Daya Listrik Terpasang dan KVA Terpasang
Connected Power and KVA Connected
2007



Tabel/Table 6.1.1
 Banyaknya Tenaga Listrik yang Diproduksi, Dijual dan Susut di Kabupaten Merauke
Number of Electricity Produced, Sold and Decreased in Merauke Regency
 2007

Wilayah PLN <i>Region of State Electric Company</i>	Produksi <i>Production</i> (KWH)	Terjual <i>Sold</i> (KWH)	Susut <i>Decrease</i> (KWH)
(1)	(2)	(3)	(4)
1. Cab.Merauke	39.865.054	36.026.002	3.839.052
2. Ranting Kuprik	4.793.130	4.232.843	560.287
3. Ranting Kurik	3.680.505	3.202.336	478.169
4. Lisdes Sota	67.903	59.789	8.114
5. Lisdes Cembel	32.748	23.341	9.407
6. Lisdes Kumbe	-	-	-
7. Lisdes Okaba	77.702	67.604	10.098
8. Lisdes Salor	-	-	-
9. Lisdes Kimaam	29.835	31.495	(1.660)
10. Lisdes Muting	32.278	21.949	10.329
11. Lisdes Kurik IV	-	-	-
12. Lisdes Jagebob II	256.637	243.374	13.263
13. Lisdes Tanah Miring SP.II	-	-	-
14. Lisdes Tanah Miring SP.VIII	-	-	-
15. Lisdes Jagebob IX	190.408	165.359	25.049
16. Lisdes Kurik V/VI	152.320	124.013	28.307
17. Lisdes Muting III	124.321	115.464	8.857
18. Lisdes Bupul I	46.532	39.591	6.941
19. Lisdes Bupul VI	30.799	26.459	4.340
	2007	44.379.619	5.000.553
	2006	38.730.081	5.359.233
Jumlah/Total	2005	35.638.987	6.008.252
	2004	32.040.520	4.925.196
	2003	28.362.724	4.234.071

Sumber : PLN Wilayah Papua Cabang Merauke

Source : *State Electricity Company Region Papua, Branch Merauke*

Merauke Dalam Angka/*Merauke in Figures 2007*

<http://meraukekab.bps.go.id>

Tabel/Table 6.1.2
 Banyaknya Pelanggan, VA Terpasang and Daya Terpasang di Kabupaten Merauke
Number of Consumer Electricity, VA Connected and Power Connected in Merauke Regency
 2007

Wilayah PLN <i>Region of State Electric Company</i>	Konsumen <i>Number of Consumer (Plg)</i>	VA Terpasang <i>Connected (VA)</i>	Daya Terpasang <i>Connected Power (KW)</i>
(1)	(2)	(3)	(4)
1. Cab.Merauke	12.118	20.602,61	18.326
2. Ranting Kuprik	1.967	1.739,70	-
3. Ranting Kurik	1.700	1.281,50	-
4. Lisdes Sota	171	129,15	136
5. Lisdes Cembel	91	45,30	20
6. Lisdes Kumbe	306	238,55	-
7. Lisdes Okaba	140	119,65	80
8. Lisdes Salor	818	495,75	-
9. Lisdes Kimaam	113	87,40	40
10. Lisdes Muting	116	85,80	20
11. Lisdes Kurik IV	509	292,35	-
12. Lisdes Jagebob II	585	365,25	200
13. Lisdes Tanah Miring SP.II	909	761,55	-
14. Lisdes Tanah Miring SP.VIII	1.259	989,20	-
15. Lisdes Jagebob IX	599	439,85	200
16. Lisdes Kurik V/VI	407	253,90	200
17. Lisdes Muting III	218	222,45	100
18. Lisdes Bupul I	122	98,60	60
19. Lisdes Bupul VI	96	68,05	60
	2007	22.244	19.442
	2006	21.575	15.208
Jumlah/Total	2005	21.025	16.224
	2004	19.942	13.044
	2003	18.243	12.828

Sumber : PLN Wilayah Papua Cabang Merauke

Source : *State Electricity Company Region Papua, Branch Merauke*

Merauke Dalam Angka/*Merauke in Figures 2007*

Tabel/Table 6.1.3
 Banyaknya Mesin, Daya Terpasang dan Beban Puncak
Number of Electric Generator, Power Connected and Maximum Capacity
 2007

Wilayah PLN <i>Region of State Electric Company</i>	Jumlah Mesin <i>Number of Mechanical (Unit)</i>	Daya Terpasang <i>Connected Power (KW)</i>	Beban Puncak <i>Maximum Borden (KW)</i>
(1)	(2)	(3)	(4)
1. Cab.Merauke	22	18.326	7.920
2. Ranting Kuprik	-	-	-
3. Ranting Kurik	-	-	-
4. Lisdes Sota	5	136	55
5. Lisdes Cembel	1	20	11
6. Lisdes Kumbe	-	-	-
7. Lisdes Okaba	2	80	39
8. Lisdes Salor	-	-	-
9. Lisdes Kimaam	2	40	36
10. Lisdes Muting	1	20	13
11. Lisdes Kurik IV	-	-	-
12. Lisdes Jagebob II	2	200	141
13. Lisdes Tanah Miring SP.II	-	-	-
14. Lisdes Tanah Miring SP.VIII	-	-	-
15. Lisdes Jagebob IX	2	200	110
16. Lisdes Kurik V/VI	2	200	146
17. Lisdes Muting III	1	100	68
18. Lisdes Bupul I	2	60	24
19. Lisdes Bupul VI	2	60	21
	2007	44	19.442
	2006	39	15.208
<i>Jumlah/Total</i>	2005	51	16.224
	2004	43	15.528
	2003	53	12.828

Sumber : PLN Wilayah Papua Cabang Merauke

Source : *State Electricity Company Region Papua, Branch Merauke*

Merauke Dalam Angka/*Merauke in Figures 2007*

Tabel/Table 6.1.4
 Distribusi Penjualan Listrik menurut Jenis Pelanggan di Kabupaten Merauke
Distribution of Electricity Sales by Type of Consumer in Merauke Regency
 2007

Jenis Pelanggan <i>Type of Consumer</i>	Penjualan Listrik <i>Electric Sales</i> (KWH)	Persentase <i>Percentage</i> (%)	Rata-Rata Tarip Per (Rp/KWH)	
(1)	(2)	(3)	(4)	
1. Sosial (S2 & S3)	1.423.059	3,21	686	
2. Rumah Tangga (S1 & R)	30.462.330	68,64	631	
3. Bisnis (B)	8.863.065	19,97	753	
4. Industri (I)	151.278	0,34	994	
5. Kantor Pemerintah (P1 & P2)	3.002.412	6,77	780	
6. Penerangan Jalan Umum (PJU)	398.994	0,90	682	
7. Multiguna (M)	78.481	0,18	815	
	2007	44.379.619	100,00	669,00
	2006	38.730.081	100,00	666,00
Jumlah/Total	2005	35.638.987	100,00	610,00
	2004	34.026.136	100,00	660,78
	2003	29.320.492	100,00	628,70

Sumber : PLN Wilayah Papua Cabang Merauke

Source : *State Electricity Company Region Papua, Branch Merauke*

Tabel/Table 6.2.1
 Banyaknya Air Bersih yang Disalurkan menurut Jenis Konsumen dan Nilainya
*Number of Water Supply Distributed by Water Company According to
 Kind of Consumer and Value
 2007*

Jenis Konsumen <i>Kind of Consumers</i>	Pelanggan <i>Consumers</i>	Volume <i>Volume</i> (m ³)	Nilai <i>Value</i> (000 Rp)
(1)	(2)	(3)	(4)
1. Rumah Tempat Tinggal <i>Household</i>	2.923	544.841,00	3.723.370,48
2. Hotel/Obyek Wisata <i>Hotel/Tourist Facilities</i>	-	-	-
3. Badan-badan Sosial dan Rumah Sakit <i>Social Institution and Hospitals</i>	49	11.453,00	63.084,40
4. Umum/ <i>Public</i>	19	5.040,00	18.131,25
5. Pertokoan & Industri <i>Shops and Industries</i>	207	44.231,00	428.488,07
6. Instansi Pemerintah/ <i>Government</i>	40	17.150,00	127.792,20
7. Pelabuhan/ <i>Port</i>	-	-	-
8. Lain-lain / <i>Others</i>	-	47.860,00	699.720
9. Susut/Hilang/ <i>Lost</i>	-	-	-
	2007	3.238	670.575,00
	2006	3.149	583.980,00
Jumlah/ <i>Total</i>	2005	2.767	961.367,00
	2004	2.730	567.853,00
	2003	2.636	569.814,00

Sumber : PDAM Kabupaten Merauke
Source Water Supply Company of Merauke Regency

Tabel/Table 6.2.2
 Banyaknya Air Minum yang Disalurkan Perusahaan Air Minum Dirinci Per Bulan
Number of Water Supply Distributed by Water Company According by Month
 2007

Bulan <i>Month</i>	Volume <i>Volume</i> (m ³)	Nilai <i>Value</i> (000.Rp)
(1)	(2)	(3)
Januari	53.671,50	421.802,93
Pebruari	57.232,00	442.456,58
Maret	46.721,50	371.709,55
April	52.593,00	380.563,75
Mei	59.027,00	459.585,13
Juni	57.532,00	440.811,54
Juli	50.553,00	402.562,58
Agustus	64.028,50	459.188,05
September	59.181,50	433.363,38
Oktober	62.786,50	458.370,73
Nopember	54.263,50	394.699,75
Desember	52.985,00	395.472,43
	2007	670.575,00
	2006	583.980,00
Jumlah/Total	2005	961.367,00
	2004	567.853,00
	2003	569.814,00

Sumber : PDAM Kabupaten Merauke
Source Water Supply Company of Merauke Regency

Tabel/Table 6.3.1
 Produksi dan Pajak Pertambangan Dirinci Menurut Jenis Hasil
Productions and Tax of Mining by Type of Result
 2007

Jenis Hasil <i>Type of Result</i>	Lokasi <i>Location</i>	Satuan <i>Unit</i>	Banyaknya <i>Quantity</i>	Pajak per Satuan <i>Tax by Unit</i> (Rp)	Nilai <i>Value</i> (Rp.000)
(1)	(2)	(3)	(4)	(5)	(6)
A. Bahan Galian Gol. C					
1. Pasir Semen	Distrik Semangga	M ³	3.395,00	30.000	101.850
	Distrik Naukenjerai	M ³	1.860,00	30.000	55.800
Sub Total Pasir Semen		M ³	5.255,00		157.650
2. Pasir Urug	Distrik Semangga	M ³	7.627,00	20.000	152.540
	Distrik Tanah Miring	M ³	11.280,00	20.000	225.600
Sub Total Pasir Urug		M ³	18.907,00		378.140
3. Tanah Liat	Distrik Merauke	M ³	28.620,00	8.000	228.960
		M ³	15.000,00	5.000	75.000
2007			67.782,00		839.750
2006			12.540,00		263.750
Jumlah/Total 2005			8.560,00		34.000
2004			61.033,00		199.100
2003			114.017,00		462.188

Sumber : Dinas Pengendalian Dampak Lingkungan, Pertambangan dan Energi Kabupaten Merauke
Source Mining and Energy Service of Merauke Regency

INDUSTRI DAN PERDAGANGAN

7.1. INDUSTRI

Jumlah industri kecil dan menengah yang dilaporkan oleh Dinas Perindagkop pada tahun 2007 mencapai 235 unit usaha. Industri kecil formal 38 unit usaha dan industri kecil non formal 194 unit usaha, dan industri menengah tercatat 4 unit usaha. Sektor industri mampu menyiapkan lapangan kerja sebesar 2.219 dengan nilai investasi mencapai Rp. 212,26 milyar, dan nilai produksi tercatat Rp. 34,81 milyar.

7.2. PERDAGANGAN

Jumlah beras yang disalurkan atau dijual oleh Perum Bulog Divisi Regional Merauke pada tahun 2007 mencapai 15.686,88 ton. Dari jumlah tersebut, disalurkan untuk pegawai 4.648,17 ton (29,63 %), disalurkan ke pasar 297,50 ton (1,90 %), disalurkan untuk raskin 8.585,08 ton (54,73 %), dan sisanya 2.156,13 ton (13,74 %) diperuntukkan bagi kegiatan lainnya.

Berdasarkan laporan Dinas Perindag pada tahun 2007 terdapat sebanyak 444 unit kegiatan usaha. Dilihat dari status badan hukumnya, maka 58 unit usaha berstatus PT, 220 unit usaha berstatus CV, 160 unit usaha berstatus PO, dan 6 unit usaha berstatus Koperasi.

Apabila dilihat menurut golongan usaha, maka pedagang kecil menempati posisi teratas dengan jumlah mencapai 296 pedagang, pedagang menengah mencapai 98 pedagang, dan pedagang besar tercatat 50 pedagang.

Realisasi penyaluran bahan pokok dan bahan strategis di Kabupaten Merauke pada tahun 2007 adalah sebagai berikut : Penyaluran semen selalu meningkat setiap tahunnya, dari 2.000 ton pada tahun 2006 menjadi 2.500 ton pada tahun

Dari jumlah tersebut, industri menengah mampu menyerap tenaga kerja sebesar 1.667 pekerja, dengan nilai produksi mencapai Rp15,56 milyar. Apabila dilihat lebih detail lagi dari industri menengah, maka industri agro dan hasil hutan memberikan andil terbesar dalam penyerapan tenaga kerja yakni mencapai 1.290 pekerja, dengan nilai produksi sebesar Rp. 15,56 milyar.

2007. Penyaluran pupuk juga mengalami peningkatan dari 618 ton tahun 2004, menjadi 845,25 ton pada tahun 2006 bahkan lebih tinggi dibanding tahun 2003 yang hanya 750,30 ton.

Ekspor Kabupaten Merauke dari sisi volume mengalami penurunan tetapi nilainya mengalami kenaikan. Pada tahun 2005 volume ekspor mencapai 140,80 juta kg/m³ dengan nilai Rp91,77 juta US \$. Pada tahun 2006 volume ekspor turun menjadi 112,87 juta kg/m³ (-19,83 %), dengan nilai mencapai 97,41 juta US \$ atau mengalami kenaikan sebesar 6,15 %.

Nilai ekspor pada tahun 2006 berasal dari ekspor khusus kayu sebesar 80,85 juta US \$, sedangkan dari komoditi perikanan tercatat 16,52 juta US \$. Negara tujuan ekspor masih didominasi oleh negara-negara di kawasan Asia yang mencapai 97,25 juta US \$, dan Australia dan Selandia Baru tercatat 0,11 juta US \$.

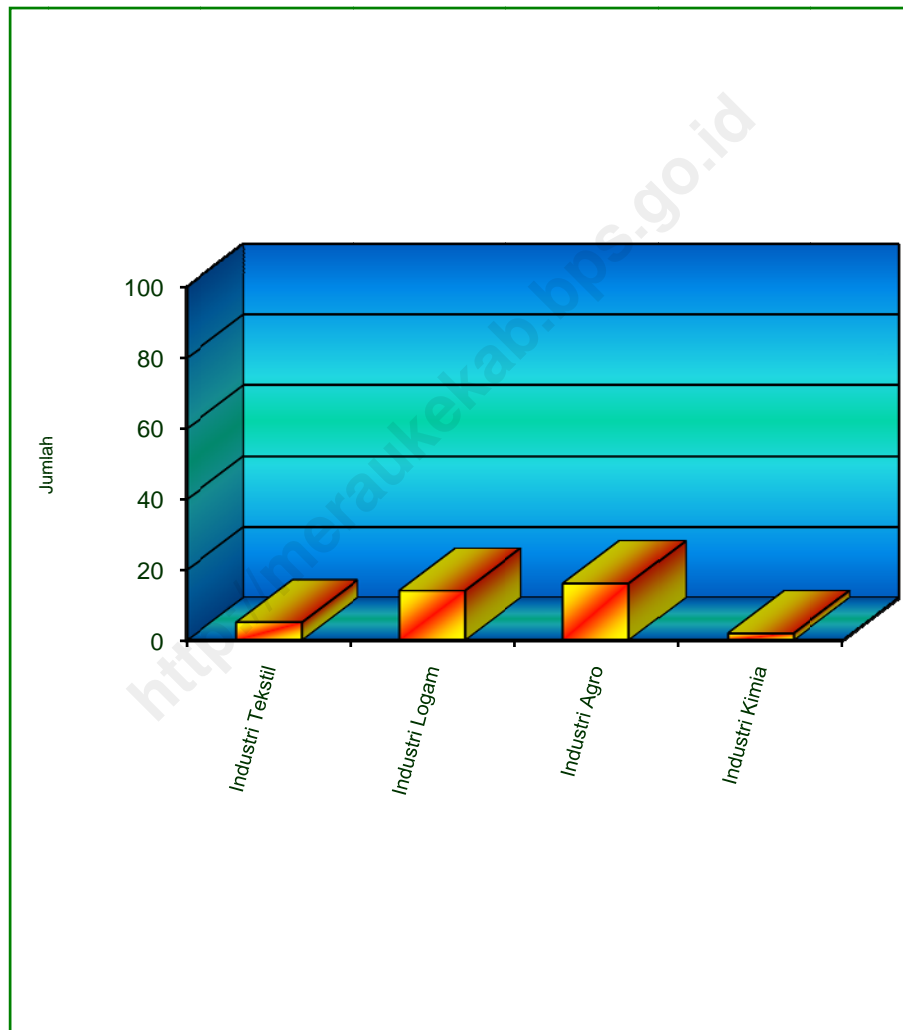
Pada tahun 2006 nilai impor juga meningkat sebesar 64,05 %. Angka pertumbuhan tersebut diperoleh dari impor senilai 53,03 juta US \$ tahun 2005, menjadi 87,00 juta US \$ pada tahun 2006. Importir terbesar adalah PT. Korindo Abadi

INDUSTRI DAN PERDAGANGAN/*Manufacturing and Trade*

mencapai 50,54 juta US \$, PT. Bade Makmur Orissa
mencapai 36,33 juta US \$.

<http://meraukekab.bps.go.id>

Gambar/*Figure 7*
Banyaknya Industri Kecil Formal di Kabupaten Merauke
Number of Formal of Small Industries in Merauke Regency
2007



Tabel/Table 7.1.1
 Banyaknya Beras yang Disalurkan/Jual Dirinci per Bulan di Kabupaten Merauke
Number of Distribution/Sale of Rice by Month in Merauke Regency
 2007 (ton)

Bulan <i>Month</i>	Penyaluran/ <i>Distribution</i>					Jumlah <i>Total</i>
	Pegawai <i>State-Owned Companies</i>	Pasar <i>Market</i>	Raskin	Lainnya <i>Other</i>		
(1)	(2)	(3)	(4)	(5)	(6)	
Januari	578,85	37,30	-	54,67	670,82	
Pebruari	561,65	92,20	546,78	332,24	1.532,87	
Maret	297,35	168,00	646,70	144,52	1.256,57	
April	301,00		603,85	37,07	941,92	
Mei	429,50	-	818,22	169,34	1.417,06	
Juni	256,94	-	472,86	612,70	1.342,50	
Juli	394,55	-	787,80	41,42	1.223,77	
Agustus	358,24	-	847,02	41,46	1.246,72	
September	278,30	-	962,29	163,84	1.404,43	
Oktober	322,35	-	928,06	63,71	1.314,12	
Nopember	369,63	-	1.971,50	176,59	2.517,72	
Desember	499,81	-	-	318,57	818,38	
	2007	4.648,17	297,50	8.585,08	2.156,13	15.686,88
	2006	4.006,42	248,60	4.090,99	131,37	8.477,38
<i>Jumlah/Total</i>	2005	3.482,19	4.756,06	-	796,39	9.034,64
	2004	3.557,14	5.511,68	-	659,38	9.728,20
	2003	3.841,21	5.606,68	-	524,04	9.971,94

Sumber : Bulog Sub Divisi Regional Merauke
 Source Bulog Sub Divisi Region Merauke

Tabel/*Table* 7.1.2
 Realisasi Penerimaan Beras Dirinci per Bulan di Kabupaten Merauke
Actual Supply of Rice by Month in Merauke Regency
 2007 (ton)

Bulan <i>Month</i>	Penerimaan/ <i>Supply</i>					
	K U D <i>C U G</i>	Non K U D <i>Non C U G</i>	UPGB	Dari Daerah Lain <i>Other Region</i>	Jumlah <i>Total</i>	
(1)	(2)	(3)	(4)	(5)	(6)	
Januari	-	-	-	-	-	
Pebruari	-	-	-	1.750,00	1.750,00	
Maret	-	-	-	-	-	
April	-	-	-	-	-	
Mei	60,00	1.254,10	-	-	1.314,10	
Juni	60,00	2.538,96	-	1.500,00	4.098,96	
Juli	111,00	2.777,86	-	-	2.888,86	
Agustus	29,00	479,08	-	1.750,00	2.258,08	
September	20,00	1.720,00	-	-	1.740,00	
Oktober	70,00	1.988,06	-	-	2.058,06	
Nopember	65,40	743,55	-	-	808,95	
Desember	84,60	498,39	-	-	582,99	
	2007	500,00	12.000,00	-	5.000,00	17.500,00
	2006	190,00	6.435,00	287,10	-	6.912,10
Jumlah <i>Total</i>	2005	155,00	6.930,00	-	-	7.422,90
	2004	565,00	7.985,00	-	-	8.550,00
	2003	195,00	8.805,00	-	3.000,00	12.000,00

Sumber : Bulog Sub Divisi Regional Merauke
Source Bulog Sub Divisi Region Merauke

Tabel/Table 7.2.1
 Banyaknya Industri Kecil, Menengah, Tenaga Kerja, Nilai Investasi dan Nilai Produksi menurut
 Klasifikasi Industri/*Number of Small Industries, Medium, Workers,
 Investment, and Output Value by Industries Clasifications*
 2007

Klasifikasi Industri <i>Industries Clasification</i>	Unit Usaha <i>Number of Unit</i>	Tenaga Kerja <i>Worker Employed</i>	Nilai Investasi <i>Investment Value (Rp.000)</i>	Nilai Produksi <i>Output Value (Rp. 000)</i>	
(1)	(2)	(3)	(4)	(5)	
Industri Kecil Formal <i>Formal of Small Industries</i>	37	154	1.048.790,00	5.314.477,00	
Industri Kecil Non Formal <i>Non Formal of Small Industries</i>	194	398	1.383.636,00	13.933.949,00	
Industri Menengah <i>Medium Industries</i>	4	1667	209.828.000,00	15.564.202,00	
	2007	235	2.219	212.260.426,00	34.812.628,00
	2006	390	2.904	215.396.033,00	54.416.668,00
Jumlah/ <i>Total</i>	2005	589	4.048	228.599.599,90	63.276.408,20
	2004	534	3.849	226.433.311,40	36.684.171,70
	2003	528	6.434	227.695.615,90	501.329.287,20

Sumber : Dinas Perindustrian, Perdagangan dan Koperasi Kabupaten Merauke
Source Industrial and Trade Service of Merauke Regency

Tabel/Table 7.2.2
 Banyaknya Industri Kecil Formal Menurut Cabang Industri di Kabupaten Merauke
Number of Formal Small Industries in Merauke Regency
 2007

Klasifikasi Industri <i>Industries Clasification</i>	Unit Usaha <i>Number of Unit</i>	Tenaga Kerja <i>Worker Employed</i>	Nilai Investasi <i>Investment Value</i> (000 Rp)	Nilai Produksi <i>Output Value</i> (000 Rp)	
(1)	(2)	(3)	(4)	(5)	
Industri Tekstil dan Aneka <i>Textil and All Sort of Industries</i>	5	19	241.560	797.000	
Industri Logam, Mesin dan Alat Angkut/ <i>Metal, Machine and Transportation</i>	14	54	169.535	752.777	
Industri Agro dan Hasil Kehutanan / <i>Chemistry Agro and Forestry</i>	16	49	582.695	3.471.800	
Industri Kimia dan Elektronika/ <i>Kimia and Electronica Industries</i>	2	32	55.000	292.900	
	2007	37	154	1.048.790,00	5.314.477,00
	2006	167	697	3.892.973,00	33.519.340,00
Jumlah/Total	2005	173	845	3.964.944,90	35.819.206,60
	2004	165	815	3.676.751,90	34.726.817,60
	2003	155	766	2.805.899,90	17.964.755,60

Sumber : Dinas Perindustrian, Perdagangan dan Koperasi Kabupaten Merauke
Source Industrial and Trade Service of Merauke Regency

Merauke Dalam Angka/*Merauke in Figures 2007*

Tabel/Table 7.2.3
 Banyaknya Industri Kecil Non Formal Menurut Cabang Industri di Kabupaten Merauke
Number of Non Formal Small Industries in Merauke Regency
 2007

Klasifikasi Industri <i>Industries Clasification</i>	Unit Usaha <i>Number of Unit</i>	Tenaga Kerja <i>Worker Employed</i>	Nilai Investasi <i>Investment Value (Rp.000)</i>	Nilai Produksi <i>Output Value (Rp.000)</i>	
(1)	(2)	(3)	(4)	(5)	
Industri Tekstil dan Aneka <i>Textil and All Sort of Industries</i>	12	25	38.352	1.522.880	
Industri Logam, Mesin dan Alat Angkut/ <i>Metal, Machine and Transportation</i>	88	161	646.924	5.302.190	
Industri Agro dan Hasil Kehutanan / <i>Chemistry Agro and Forestry</i>	81	177	539.260	6.494.747	
Industri Kimia dan Elektronika/ <i>Kimia and Electronica Industries</i>	13	35	159.100	614.132	
	2007	194	398	1.383.636,00	13.933.949,00
	2006	218	534	1.172.560,00	4.883.876,00
Jumlah/ <i>Total</i>	2005	409	1.514	1.295.000,00	4.252.000,00
	2004	384	1.491	443.400,00	3.432.700,00
	2003	366	1.421	384.561,00	3.245.330,00

Sumber : Dinas Perindustrian, Perdagangan dan Koperasi Kabupaten Merauke
Source Industrial and Trade Service of Merauke Regency

Tabel/Table 7.2.4
 Banyaknya Industri Menengah Menurut Cabang Industri di Kabupaten Merauke
Number of Medium Industries in Merauke Regency
 2007

Klasifikasi Industri <i>Industries Clasification</i>	Unit Usaha <i>Number of Unit</i>	Tenaga Kerja <i>Worker Employed</i>	Nilai Investasi <i>Investment Value</i> (000 Rp)	Nilai Produksi <i>Output Value</i> (000 Rp)	
(1)	(2)	(3)	(4)	(5)	
Industri Tekstil dan Aneka <i>Textil and All Sort of Industries</i>	-	-	-	-	
Industri Logam, Mesin dan Alat Angkut/ <i>Metal, Machine and Transportation</i>	1	315	8.127.000	-	
Industri Agro dan Hasil Kehutanan / <i>Chemistry Agro and Forestry</i>	1	1.290	197.201.000	15.564.202	
Industri Kimia dan Elektronika/ <i>Kimia and Electronica Industries</i>	2	62	4.500.000	-	
	2007	4	1.667	209.828.000,00	15.564.202,00
	2006	5	1.673	210.330.500,00	16.013.452,00
Jumlah/Total	2005	7	1.689	223.339.655,00	23.651.451,60
	2004	7	1.687	223.339.655,00	23.205.201,60
	2003	7	4.247	224.505.155,00	480.119.201,60

Sumber : Dinas Perindustrian, Perdagangan dan Koperasi Kabupaten Merauke
Source Industrial and Trade Service of Merauke Regency
 Catatan : Plywood sudah dialihkan ke Dinas Kehutanan

Tabel/Table 7.3.1
 Banyaknya Penyaluran Bahan Bakar Minyak Menurut Jenis dan Bulan
Number of Distribution of Petroleum Fuels by Type of Fuel and Month
 2007 (liter)

Bulan <i>Month</i>	Avigas <i>Avigas</i>	Avtur <i>Avtur</i>	Premium <i>Premium</i>	Minyak Tanah <i>Kerosene</i>	Minyak Solar <i>Fuels Oil</i>	
(1)	(2)	(3)	(4)	(5)	(6)	
1. Januari	-	-	1.585.400	1.048.800	4.797.750	
2. Pebruari	-	-	1.421.080	903.000	5.213.850	
3. Maret	-	4.350	1.125.120	1.070.000	4.508.900	
4. April	-	2.500	1.330.480	905.000	3.492.000	
5. Mei	-	-	1.495.220	954.200	4.720.250	
6. Juni	-	49.030	1.607.540	1.077.300	5.004.400	
7. Juli	-	50.000	1.447.400	1.023.000	3.420.550	
8. Agustus	-	20.000	1.936.700	1.030.200	4.912.850	
9. September	-	67.060	1.772.010	1.027.000	4.500.850	
10. Oktober	-	-	1.786.360	1.097.000	4.858.600	
11. Nopember	-	2.000	1.710.160	1.058.800	4.645.150	
12. Desember	-	8.000	1.854.380	1.099.300	5.018.800	
	2007	-	202.940	19.071.850	12.293.600	55.093.950
	2006	-	3.789.420	16.124.600	11.363.700	54.815.520
Jumlah/ <i>Total</i>	2005	-	3.167.060	15.282.080	14.479.000	56.801.470
	2004	-	2.900.840	14.123.200	14.123.200	50.848.880
	2003	-	2.188.750	11.877.860	13.816.800	50.599.660

Sumber : Pertamina Depot Merauke

Catatan : Distrik yang belum mendapat jatah disupply dari lokasi terdekat yang mendapat alokasi

Tabel/Table 7.3.2
 Harga Keekonomian/ NPSO (Non Subsidi) Bahan Bakar Minyak Menurut Jenis dan Bulan
Average Price of Petroleum Fuels by Type of Fuel and Month
 2007 (liter)

Bulan <i>Month</i>	Avigas <i>Avigas</i> (Rp)	Avtur <i>Avtur</i> (Rp)	Premium <i>Premium</i> (Rp)	Minyak Tanah <i>Kerosene</i> (Rp)	Minyak Solar <i>Fuels Oil</i> (Rp)
(1)	(2)	(3)	(4)	(5)	(6)
1. Januari	-	6.468	5.087,60	5.826,70	5.612,00
2. Pebruari	-	5.962	5.026,66	5.524,20	5.338,30
3. Maret	-	6.017	4.849,55	5.373,50	5.533,80
4. April	-	6.270	5.697,10	5.603,40	5.590,15
5. Mei	-	6.600	6.141,00	5.919,10	6.050,15
6. Juni	-	6.578	6.681,50	6.087,40	6.283,60
7. Juli	-	6.666	6.483,70	6.392,10	6.609,50
8. Agustus	-	6.963	6.132,95	6.596,80	6.821,80
9. September	-	7.073	6.450,35	6.923,40	7.280,65
10. Oktober	-	7.359	6.667,70	7.158,80	7.471,55
11. Nopember	-	7.799	7.792,40	8.577,80	8.651,45
12. Desember	-	9.207	7.792,40	8.577,80	8.651,45
2007	-	6.914	6.233,58	6.546,75	6.657,87
2006	-	6.316	4.500	2.000	4.300,00
Rata-rata	-	4.969	2.827	1.025	2.575,00
2004	-	3.660	1.810	700	1.650,00
2003	1.933	1.923	1.696	600	1.303,43

Sumber : Pertamina Depot Merauke

Tabel/Table 7.3.3
 Banyaknya Penyaluran Bahan Bakar Minyak Menurut Jenis dan Kecamatan
Number of Distribution of Petroleum Fuels by Type of Fuel and District
 2007 (liter)

Distrik <i>District</i>	Avigas <i>Avigas</i>	Avtur <i>Avtur</i>	Premium <i>Premium</i>	Minyak Tanah <i>Kerosene</i>	Minyak Solar <i>Fuels Oil</i>
(1)	(2)	(3)	(4)	(5)	(6)
01. Merauke	-	52.140	11.601.830	8.256.600	34.228.950
02. Kimaam	-	-	169.000	-	227.000
03. Okaba	-	-	324.000	-	191.000
04. Kurik	-	-	672.000	-	272.000
05. Jair/Asiki	-	-	200.000	105.000	15.050.000
06. Edera	-	-	-	60.000	-
07. Mandobo/Tanah Merah	-	69.000	1.435.000	1.720.000	1.679.000
08. Tanah Miring	-	-	613.000	-	354.000
09. Mappi	-	2.200	1.770.000	-	846.000
10. Jagebob	-	-	155.000	-	141.000
11. Sota	-	-	205.000	-	50.000
12. Agats	-	79.600	1.020.000	1.264.000	330.000
2007	-	202.940	18.164.830	11.405.600	53.368.950
2006	-	-	14.845.000	11.214.000	6.256.000
Jumlah/ <i>Total</i>	2005	-	3.224.060	14.746.000	7.188.000
	2004	-	13.722.000	14.074.000	6.552.000
	2003	40.000	180.000	1.207.000	3.905.000

Sumber : Pertamina Depot Merauke

Catatan : Distrik yang belum mendapat jatah disupply dari lokasi terdekat yang mendapat alokasi

Tabel/Table 7.4.1
 Realisasi Penerimaan SIUP Dirinci menurut Bentuk Badan Usaha dan Bulan
Realization of SIUP Reception by Kind of Establishment, and Month
 2007

Bulan <i>Month</i>	Bentuk Badan Usaha/ <i>Kind of Establishment</i>						Jumlah <i>Total</i>
	PT	CV	PO	Kop	Fa	BUL	
(1)	(2)	(3)	(4)	(5)	(6)	(7)	(8)
Januari	1	16	6	1	-	-	24
Pebruari	7	58	17	2	-	-	84
Maret	16	58	26	-	-	-	100
April	4	20	12	-	-	-	36
Mei	9	12	21	1	-	-	43
Juni	6	7	11	-	-	-	24
Juli	3	18	6	-	-	-	27
Agustus	5	8	11	1	-	-	25
September	5	5	20	1	-	-	31
Oktober	-	6	5	-	-	-	11
Nopember	-	10	15	-	-	-	25
Desember	2	2	10	-	-	-	14
	2007	58	220	160	6	-	444
	2006	18	112	122	4	-	256
Jumlah/ <i>Total</i>	2005	13	81	115	2	-	211
	2004	12	63	131	3	-	209
	2003	12	69	110	12	-	203

Sumber : Dinas Perindustrian, Perdagangan dan Koperasi Kabupaten Merauke
 Source *Industrial and Trading Service of Merauke Regency*

Merauke Dalam Angka/*Merauke in Figures 2007*

Tabel/Table 7.4.2
 Realisasi Penerimaan SIUP Dirinci menurut Golongan Usaha dan Bulan
Realization of SIUP Reception by Establishment Group of Capital, and Month
 2007

Bulan <i>Month</i>	Golongan Usaha/ <i>Establishment Group of Capital</i>			Jumlah <i>Total</i>	
	Pedagang Besar <i>Whole Trade</i>	Pedagang Menengah <i>Midle Trade</i>	Pedagang Kecil <i>Small Trade</i>		
(1)	(2)	(3)	(4)	(5)	
Januari	3	4	17	24	
Pebruari	9	25	50	84	
Maret	11	19	70	100	
April	3	10	23	36	
Mei	7	10	26	43	
Juni	3	3	18	24	
Juli	3	2	22	27	
Agustus	5	6	14	25	
September	1	10	20	31	
Oktober	2	2	7	11	
Nopember	1	5	19	25	
Desember	2	2	10	14	
	2007	50	98	296	444
	2006	23	47	196	266
Jumlah/ <i>Total</i>	2005	13	35	163	211
	2004	9	23	177	209
	2003	15	10	178	203

Sumber : Dinas Perindustrian, Perdagangan dan Koperasi Kabupaten Merauke
Source Industrial and Trading Service of Merauke Regency

Tabel/Table 7.4.3
 Realisasi Penerbitan TDP Dirinci menurut Bentuk Badan Usaha dan Golongan Pokok
Realization of TDP Releas by Kind of Establishment, and Main Rank
 2007

Golongan Pokok Main <i>Rank</i>	Bentuk Badan Usaha/ <i>Kind of Establishment</i>						Jumlah <i>Total</i>
	PT	CV	PO	Kop	Fa	BUL	
(1)	(2)	(3)	(4)	(5)	(6)	(7)	(8)
01	-	2	-	-	-	-	2
02	1	-	-	-	-	-	1
03	-	-	-	-	-	-	-
05	-	-	-	-	-	-	-
15	-	-	5	2	-	-	7
17	-	-	-	-	-	-	-
18	-	1	1	-	-	-	2
19	-	-	1	-	-	-	1
20	-	-	3	-	-	-	3
22	-	-	1	-	-	-	1
26	-	-	1	-	-	-	1
28	-	-	1	-	-	-	1
33	-	-	-	-	-	-	-
38	-	-	-	-	-	-	-
45	2	3	-	-	-	-	5
50	2	1	9	-	-	-	12
51	4	-	-	-	-	-	4
52	34	127	110	1	-	-	272
53	-	-	-	-	-	-	-
55	-	-	2	-	-	-	2
60	-	-	-	-	-	-	-
61	-	-	-	-	-	-	-
63	1	-	-	-	-	-	1
65	2	-	-	1	-	-	3
70	2	2	-	-	-	-	4
74	-	-	-	-	-	-	-
85	-	-	-	-	-	-	-
92	-	-	1	-	-	-	1
93	1	-	-	-	-	-	1
	2007	49	136	135	4	-	324
	2006	14	85	106	2	-	207
Jumlah/ <i>Total</i>	2005	23	66	114	1	-	204
	2004	11	50	123	4	-	189
	2003	24	68	109	8	-	209

Sumber : Dinas Perindustrian, Perdagangan dan Koperasi Kabupaten Merauke
 Source *Industrial and Trading Service of Merauke Regency*

Merauke Dalam Angka/*Merauke in Figures 2007*

Tabel/Table 7.4.4
 Realisasi Pembaharuan TDP Dirinci menurut Bentuk Badan Usaha dan Golongan Pokok
Realization of TDP Renewal by Kind of Establishment, and Main Rank
 2007

Golongan Pokok Main Rank	Bentuk Badan Usaha/ <i>Kind of Establishment</i>						Jumlah Total
	PT	CV	PO	Kop	Fa	BUL	
(1)	(2)	(3)	(4)	(5)	(6)	(7)	(8)
01	-	1	1	-	-	-	-
02	-	-	1	-	-	-	-
03	-	-	-	-	-	-	-
05	-	-	1	-	-	-	-
18	-	-	-	-	-	-	-
19	-	-	-	-	-	-	1
20	-	-	-	-	-	-	-
22	-	-	-	-	-	-	1
29	-	-	-	-	-	-	-
31	-	-	1	-	-	-	-
32	-	-	-	-	-	-	-
33	-	-	-	-	-	-	-
36	-	-	1	-	-	-	-
45	-	10	-	-	-	-	27
50	-	1	-	-	-	-	4
51	-	-	-	-	-	-	-
52	2	1	1	1	-	-	50
53	2	-	-	-	-	-	1
55	-	-	1	-	-	-	1
60	-	-	-	-	-	-	1
62	-	-	-	-	-	-	-
63	1	-	-	-	-	-	1
64	1	-	-	-	-	-	-
65	-	-	-	-	-	-	-
74	-	1	-	-	-	-	1
2007	6	14	7	1	-	-	88
2006	7	48	32	1	-	-	88
Jumlah/Total 2005	9	34	18	1	-	-	62
2004	-	41	35	-	-	-	76
2003	3	26	32	1	-	-	62

Sumber : Dinas Perindustrian, Perdagangan dan Koperasi Kabupaten Merauke

Source : *Industrial and Trading Service of Merauke Regency*

Merauke Dalam Angka/*Merauke in Figures 2007*

Tabel/Table 7.4.5
 Realisasi Pengadaan dan Penyaluran Beras dirinci menurut Bulan
Realization of Suplly and Distribution of Rice by Month
 2006 (ton)

Bulan <i>Month</i>	Stok Awal	Pengadaan	Penyaluran	Stok Akhir	
(1)	(3)	(4)	(5)	(6)	
Januari	5.180,45	-	230,86	4.949,59	
Pebruari	4.949,59	213,90	529,74	4.633,75	
Maret	4.663,75	73,20	897,22	3.809,73	
April	3.809,73	-	888,82	2.920,91	
Mei	2.920,91	1.350,70	746,12	3.525,49	
Juni	3.525,49	2.149,30	712,48	4.962,31	
Juli	4.962,31	1.778,72	757,81	5.983,22	
Agustus	5.983,22	1.084,50	972,58	6.095,14	
September	6.095,14	261,78	1.020,59	5.336,33	
Oktober	5.336,33	-	949,17	4.387,16	
Nopember	4.387,16	-	363,07	4.024,09	
Desember	4.024,09	-	407,18	3.616,91	
Desember/ <i>December</i>	2006 2005* 2004 2003	4.024,09 6.853 9.340	- 28 0	407,18 610 2.139,10	3.616,91 6.271 7.200,90

Sumber : Dinas Perindustrian, Perdagangan dan Koperasi Kabupaten Merauke

Source *Industrial and Trading Service of Merauke Regency*

Keterangan *) Tidak ada data tahun 2005

Tabel/Table 7.4.6
 Realisasi Pengadaan dan Penyaluran Semen dirinci menurut Bulan
Realization of Suplly and Distribution of Cement by Month
 2007 (ton)

Bulan <i>Month</i>	Stok Awal	Pengadaan	Penyaluran	Stok Akhir	
(1)	(2)	(3)	(4)	(5)	
Januari	500	1.500	1.000	1.000	
Pebruari	1.000	-	800	200	
Maret	200	3.000	1.750	1.450	
April	1.450	-	1.300	150	
Mei	150	2.500	900	1.750	
Juni	1.750	-	1.000	750	
Juli	750	1.000	1.500	250	
Agustus	250	3.700	500	3.450	
September	3.450	-	2.000	1.450	
Oktober	1.450	-	1.450	-	
Nopember	-	3.500	2.000	1.500	
Desember	1.500	2.000	2.500	1.000	
	2007	1.500	2.000	2.500	1.000
Desember/ <i>December</i>	2006	1.000	1.500	2.000	500
	2005	600	1.000	1.500	100
	2004	3.112	4.480	4.182	3.410
	2003	1.840	1.750	378,70	3.211,30

Sumber : Dinas Perindustrian, Perdagangan dan Koperasi Kabupaten Merauke
 Source *Industrial and Trading Service of Merauke Regency*

Tabel/Table 7.4.7
 Realisasi Pengadaan dan Penyaluran Pupuk dirinci menurut Bulan
Realization of Suplly and Distribution of Fertilizer by Month
 2006 (ton)

Bulan <i>Month</i>	Stok Awal	Pengadaan	Penyaluran	Stok Akhir	
(1)	(3)	(4)	(5)	(6)	
Januari	-	500,00	499,95	0,05	
Pebruari	0,05	225,00	206,65	18,40	
Maret	18,40	50,00	40,85	27,55	
April	27,55	54,00	37,75	43,80	
Mei	43,80	-	22,50	21,30	
Juni	21,30	200,00	178,75	40,55	
Juli	42,55	150,00	168,80	23,75	
Agustus	23,75	25,00	34,70	14,05	
September	14,05	75,60	71,25	18,40	
Oktober	18,40	125,00	67,90	75,15	
Nopember	75,50	500,00	385,50	190,00	
Desember	190,00	700,00	845,25	44,75	
Desember/ <i>December</i>	2006 2005*	190,00 665	700,00 0	845,25 618,00	44,75 47
	2004 2003	777,10	500	750,30	526,80

Sumber : Dinas Perindustrian, Perdagangan dan Koperasi Kabupaten Merauke
Source Industrial and Trading Service of Merauke Regency
 Keterangan *) Tidak ada data tahun 2005

Tabel/Table 7.4.8
 Realisasi Pengadaan dan Penyaluran Garam Beryodium dirinci menurut Bulan
Realization of Suplly and Distribution of Iodium Salt by Month
 2007 (ton)

Bulan <i>Month</i>	Stok Awal	Pengadaan	Penyaluran	Stok Akhir	
(1)	(2)	(3)	(4)	(5)	
Januari	10	40	50	-	
Pebruari	-	70	10	60	
Maret	60	-	30	30	
April	30	-	15	15	
Mei	15	30	30	15	
Juni	15	20	35	-	
Juli	-	85	40	45	
Agustus	45	-	40	5	
September	5	90	45	50	
Oktober	50	-	20	30	
Nopember	30	20	35	15	
Desember	15	50	45	20	
	2007	15	50	45	20
Desember/	2006	30	25	45	10
<i>December</i>	2005	33	60	40	53
	2004	253	30	269	14
	2003	65	0	41,40	23,60

Sumber : Dinas Perindustrian, Perdagangan dan Koperasi Kabupaten Merauke
Source Industrial and Trading Service of Merauke Regency

Tabel/Table 7.4.9
 Realisasi Pengadaan dan Penyaluran Minyak Goreng dirinci menurut Bulan
Realization of Suplly and Distribution of Cooking Oils by Month
 2007 (ton)

Bulan <i>Month</i>	Stok Awal	Pengadaan	Penyaluran	Stok Akhir
(1)	(2)	(3)	(4)	(5)
Januari	25	25	40	10
Pebruari	10	78	65	23
Maret	23	45	40	28
April	28	-	28	-
Mei	-	85	55	30
Juni	30	25	30	25
Juli	25	60	40	45
Agustus	45	-	30	15
September	15	20	35	-
Oktober	-	80	50	30
Nopember	30	40	35	35
Desember	35	60	65	30
	2007	60	65	30
Desember/	2006	40	60	25
<i>December</i>	2005	25	75	17
	2004	120	109	95
	2003	0	18,30	63,70

Sumber : Dinas Perindustrian, Perdagangan dan Koperasi Kabupaten Merauke
Source Industrial and Trading Service of Merauke Regency

Tabel/Table 7.4.10
 Realisasi Pengadaan dan Penyaluran Gula Pasir dirinci menurut Bulan
Realization of Suplly and Distribution of Cane Sugar by Month
 2007 (ton)

Bulan <i>Month</i>	Stok Awal	Pengadaan	Penyaluran	Stok Akhir	
(1)	(2)	(3)	(4)	(5)	
Januari	50	200	150	100	
Pebruari	100	150	150	100	
Maret	100	-	80	20	
April	20	250	100	170	
Mei	170	50	200	20	
Juni	20	250	75	195	
Juli	195	-	100	95	
Agustus	95	-	95	-	
September	-	150	125	25	
Oktober	25	400	300	125	
Nopember	125	250	250	125	
Desember	125	200	300	25	
	2007	125	200	300	25
Desember/ <i>December</i>	2006	200	100	250	50
	2005	62	100	130	32
	2004	179	161	287	53
	2003	140	23	45	118

Sumber : Dinas Perindustrian, Perdagangan dan Koperasi Kabupaten Merauke
Source Industrial and Trading Service of Merauke Regency

Tabel/Table 7.4.11
 Realisasi Pengadaan dan Penyaluran Tepung Terigu dirinci menurut Bulan
Realization of Suplly and Distribution of Wheat Flour by Month
 2007 (ton)

Bulan <i>Month</i>	Stok Awal	Pengadaan	Penyaluran	Stok Akhir	
(1)	(2)	(3)	(4)	(5)	
Januari	37	100	120	17	
Pebruari	17	200	150	67	
Maret	67	50	100	17	
April	17	150	100	67	
Mei	67	250	175	142	
Juni	142	-	100	42	
Juli	42	-	42	-	
Agustus	-	300	103	197	
September	197	-	197	-	
Oktober	-	350	280	70	
Nopember	70	250	200	120	
Desember	120	300	300	120	
	2007	120	300	300	120
Desember/ <i>December</i>	2006	87	200	250,00	37,00
	2005	87	250	250,00	87,00
	2004	22	182	136,00	68,00
	2003	203	0	127,70	75,30

Sumber : Dinas Perindustrian, Perdagangan dan Koperasi Kabupaten Merauke
Source Industrial and Trading Service of Merauke Regency

Tabel/Table 7.4.12
 Realisasi Ekspor Kabupaten Merauke menurut Jenis Komoditi
Actual Export of Merauke Regency by Kind of Commodity
 2006

Jenis Komoditi <i>Kind of Commodity</i>	Satuan <i>Unit</i>	Volume <i>Volume</i>	Nilai <i>Value</i> (US \$)
(1)	(2)	(3)	(4)
Plywood	m ³	122.871,19	49.020.733,02
Udang Beku	kg	973.189,00	126.425,92
Ikan Beku Campuran	kg	109.768.399,00	16.166.523,00
Ikan Tuna/Cakalang Beku	kg	-	-
Chip Bakau-bakauan	kg	-	-
Block Board	m ³	-	-
Moulding	m ³	-	-
Ikan Tuna Dalam Kaleng	kg	-	-
Cumi Beku	kg	1.939.420,00	275.234,00
Perut Ikan	kg	-	-
Mutiara	kg	-	-
Ikan Kerapu Hidup	kg	-	-
Ikan Karang Merah	kg	-	-
Swan Timber	m ³	-	-
Film Faced	m ³	59.876,30	31.765.638,26
Ikan Surimi	kg	-	-
Irian Trade 2	kg	-	-
Kayu Logs	m ³	-	-
Tepung Ikan	kg	-	-
Batu Kerikil	kg	-	-
Barang Campuran	kg	-	-
Kayu Rimba Campuran	m ³	7.620,00	60.938,00
	2006	112.871.375,49	97.415.492,20
	2005	140.798.752,60	91.768.405,38
Jumlah/ <i>Total</i>	2004	127.147.667,96	101.345.954,109
	2003	145.149.867,66	5.334.111,99
	2002	74.439.404,25	74.483.532,66

Sumber : Dinas Perindustrian, Perdagangan dan Koperasi Kabupaten Merauke
Source Industrial and Trading Service of Merauke Regency

Tabel/Table 7.4.13
 Realisasi Ekspor Khusus Kayu di Kabupaten Merauke
Actual Export Wood Product of Merauke Regency
 2006

Jenis Komoditi <i>Kind of Commodity</i>	Satuan <i>Unit</i>	Volume <i>Volume</i>	Nilai <i>Value</i> (US \$)
(1)	(2)	(3)	(4)
Plywood	m ³	122.871,19	49.020.773,02
Block Board	m ³	59.876,30	31.765.638,26
Film Faced	m ³	-	-
Chip Bakau-Bakauan	kg	-	-
Moulding	m ³	-	-
Swan Timber	m ³	-	-
Kayu Gaharu	kg	-	-
Kayu Logs	m ³	-	-
Barang Kerajinan	kg	-	-
Kayu Rimba Campuran	m ³	7.620,00	60.938,00
	2006	190.367,49	80.847.349,28
	2005	343.405,60	67.572.272,17
Jumlah/ <i>Total</i>	2004	191.683,96	67.699.179,75
	2003	195.588,66	55.583.816,08
	2002	194.937,25	51.440.353,37

Sumber : Dinas Perindustrian, Perdagangan dan Koperasi Kabupaten Merauke
Source Industrial and Trading Service of Merauke Regency

Tabel/Table 7.4.14
 Realisasi Ekspor Produk Perikanan di Kabupaten Merauke
Actual Export of Fishery Product in Merauke Regency
 2006

Jenis Komoditi <i>Kind of Commodity</i>	Satuan <i>Unit</i>	Volume <i>Volume</i>	Nilai <i>Value</i> (US \$)
(1)	(2)	(3)	(4)
Udang Beku	kg	973.189,00	126.425,92
Ikan Beku Campuran	kg	109.768.399,00	16.116.523,00
Cumu-Cumi Beku	kg	1.939.420,00	275.234,00
Ikan Tuna dalam Kaleng	kg	-	-
Udang Rebus	kg	-	-
Perut Ikan	kg	-	-
Mutiara	kg	-	-
Ikan Kerapu Hidup	kg	-	-
Ikan Karang Merah	kg	-	-
Ikan Surimi	kg	-	-
Tepung Ikan	kg	-	-
Lainnya	kg	-	-
	2006	112.681.008,00	16.518.182,92
	2005	140.455.347,00	24.196.133,21
Jumlah/Total	2004	126.955.984,00	33.646.774,35
	2003	144.954.279,00	39.750.295,91
	2002	74.244.476,00	23.043.179,29

Sumber : Dinas Perindustrian, Perdagangan dan Koperasi Kabupaten Merauke
 Source *Industrial and Trading Service of Merauke Regency*

Tabel/Table 7.4.15
Volume dan Nilai Ekspor Menurut Negara Tujuan
Volume and Value of Export by Country Destination
2006

Negara Tujuan <i>Country of Destination</i>	Satuan <i>Unit</i> (kg/m ³)	Volume <i>Volume</i>	Nilai <i>Value</i> (US \$)
(1)	(2)	(3)	(4)
ASIA/Asia		112.849.955,49	97.250.774,20
1. Thailand	kg	86.092.205,00	11.354.819,92
2. Jepang	m ³	-	-
3. Korsel	-	-	-
4. Filipina	-	-	-
5. Taiwan	-	2.530.003,00	542.200,00
6. Singapura	m ³	-	-
7. PNG	-	-	-
8. China	kg	24.045.000,00	4.567.343,00
9. Hongkong	-	-	-
10. Uni Emirat Arab	m ³	87.049,48	40.639.627,41
11. Saudi Arabia	m ³	65.166,62	25.798.617,47
12. Kuwait	m ³	644,37	428.452,00
13. Bahrain	m ³	1.974,42	443.084,45
14. India	-	-	-
15. Oman	m ³	16.180,30	7.650.816,30
16. Syirian	-	-	-
17. Qatar	m ³	11.732,30	5.825.813,65
18. Malaysia	-	-	-
19. Turki	-	-	-
20. Kakau	-	-	-
21. Vietnam	-	-	-
22. Jordania	-	-	-
23. Yemen	-	-	-

Sumber : Dinas Perindustrian, Perdagangan dan Koperasi Kabupaten Merauke
Source Industrial and Trading Service of Merauke Regency

Tabel/Table 7.4.15
Lanjutan/*Continued*

Negara Tujuan <i>Country of Destination</i>	Satuan <i>Unit</i> (kg/m ³)	Volume <i>Volume</i>	Nilai <i>Value</i> (US \$)
(1)	(2)	(3)	(4)
AFRIKA/ <i>Africa</i>		-	-
1. Egypt	-	-	-
2. Kenya	-	-	-
3. Djibouti	-	-	-
EROPA/ <i>Europe</i>		-	-
1. Belgia	-	-	-
2. Perancis	-	-	-
3. Jerman	-	-	-
4. Belanda	-	-	-
5. Finlandia	-	-	-
6. Kingdom	-	-	-
7. Spanyol	kg	-	-
8. Cekosloakia	-	-	-
9. Luxemburg	-	-	-
10. Former Yugoslavia	-	-	-
11. Denmark	-	-	-
12. Inggris	-	-	-
13. Swedia	-	-	-
14. Italy	kg	-	-
15. Bulgaria	-	-	-
16. Austria	-	-	-
17. Portugal	kg	-	-
18. Switzerland	-	-	-
19. Yunani	-	-	-
20. Rumania	-	-	-
21. Macedonia. Rep.	-	-	-

Sumber : Dinas Perindustrian, Perdagangan dan Koperasi Kabupaten Merauke
Source Industrial and Trading Service of Merauke Regency

Tabel/Table 7.4.15
Lanjutan/*Continued*

Negara Tujuan <i>Country of Destination</i>	Satuan <i>Unit</i> (kg/m ³)	Volume <i>Volume</i>	Nilai <i>Value</i> (US \$)
(1)	(2)	(3)	(4)
AMERIKA/ <i>Amerika</i>		-	-
1. USA	-	-	-
2. Kanada	-	-	-
3. Brasil	-	-	-
4. Chili	-	-	-
5. Mexico	-	-	-
6. Norfolk Island	-	-	-
AUSTRALIA DAN NEW ZEALAND	-	21.420,00	114.758,00
1. Australia	Kg	13.800,00	53.820,00
	m ³	7.620,00	60.938,00
2. New Zealand	-	-	-
3. Fiji	-	-	-
	2006	112.871.375,49	97.365.532,20
	2005	46.754.407,25	91.629.058,83
Jumlah/ <i>Total</i>	2004	127.147.667,96	101.345.954,10
	2003	144.070.901,64	95.334.111,55
	2002	74.439.404,25	74.483.532,66

Sumber : Dinas Perindustrian, Perdagangan dan Koperasi Kabupaten Merauke
Source Industrial and Trading Service of Merauke Regency

Tabel/Table 7.4.16
 Realisasi Impor Menurut Importir, Nilai, dan Negara Asal
Import by Importir, Value, and Country
 2006

Nama Importir <i>Name of Importir</i>	Jenis Produk <i>Kind of Product</i>	Nilai Value (US \$)	Negara Asal <i>Origin Country</i>
(1)	(2)	(3)	(4)
1. PT. Bade Makmur Orissa	Bahan Baku (<i>Spare Part</i>)	36.334.602,23	Korea, Taiwan, Sweden, Singapore, Jerman, China, Afrika Selatan.
2. PT. Korindo Abadi	Bahan Baku (<i>Spare Part</i>)	50.542.129,32	Japan, Korea.
3. PT. Tunas Sawa Erma	Germinated Oil Palm Seed (Kelapa Sawit)	125.000,00	Castauca
	2006	87.001.731,55	
	2005	53.033.150,75	
Jumlah/ <i>Total</i>	2004	25.760.494,70	
	2003	5.597.166.888,00	
	2002	59.847.723,75	

Sumber : Dinas Perindustrian, Perdagangan dan Koperasi Kabupaten Merauke
Source Industrial and Trading Service of Merauke Regency

TRANSPORTASI DAN KOMUNIKASI

8.1. TRANSPORTASI

Panjang jalan di Kabupaten Merauke pada tahun 2007 mencapai 1.535.497 m. Jalan Kabupaten tercatat 1.031.090 m, dan jalan Propinsi mencapai 233.407 m. Dilihat menurut jenis permukaan, maka jalan beraspal mencapai 737.863 m (48,05 %). Jalan tanah sepanjang 797.634 m (51,95 %). Apabila

dirinci menurut kondisinya, maka jalan dengan kondisi baik mencapai 281.268 m (18,32 %). Jalan dengan kondisi sedang tercatat 470.937 m (30,67 %). Jalan dengan kondisi rusak sepanjang 616.426 m (40,15 %). Jalan dengan kondisi rusak berat tercatat 166.866 m (10,87 %).

8.2. ANGKUTAN DARAT

Perkembangan jumlah kendaraan bermotor beberapa tahun terakhir nampak sangat pesat. Pada tahun 2007 jumlah kendaraan bermotor tumbuh sebesar 17,75 %, dari jumlah 30.900 unit pada tahun 2006 menjadi 36.386 unit pada tahun 2007. Jumlah kecelakaan lalu lintas pada tahun 2007 tercatat 12 kasus. Merupakan jumlah yang relatif kecil dalam beberapa tahun terakhir. Dari 12 kasus kecelakaan yang dilaporkan mengakibatkan 26 orang menjadi korban dan 15 orang diantaranya dilaporkan

meninggal dunia, 6 orang luka berat dan 5 orang lainnya dilaporkan luka ringan, dengan kerugian diperkirakan Rp 29,5 juta.

Surat ijin mengemudi (SIM) yang dikeluarkan oleh Kepolisian Resort Merauke pada tahun 2007 mencapai 8.816 lembar. Dilihat menurut jenisnya, maka SIM C sebanyak 6.661 lembar, SIM A Biasa dan SIM A Umum masing-masing 1.084 lembar dan 308 lembar.

8.3. ANGKUTAN UDARA

Jumlah pesawat yang datang pada tahun 2007 mencapai 2.640 kali. Jumlah penumpang yang datang tercatat 68.684 orang dengan jumlah penumpang yang berangkat mencapai 72.830 orang. Jumlah barang dibongkar 372.078 ton dan jumlah barang dimuat tercatat 495.968 ton.

Apabila diamati menurut bulan, maka frekwensi puncak penerbangan terjadi antara bulan

Juli sampai Desember. Seiring dengan itu jumlah penumpang berangkat maupun penumpang yang datang sebagian besar berada pada bulan-bulan tersebut.

Dari jumlah pesawat yang berangkat pada tahun 2007 dengan tujuan bandara Jayapura mencapai 420 kali, ke bandara Keping tercatat 438 kali dan ke bandara Ewer mencapai 207kali.

8.4 POS

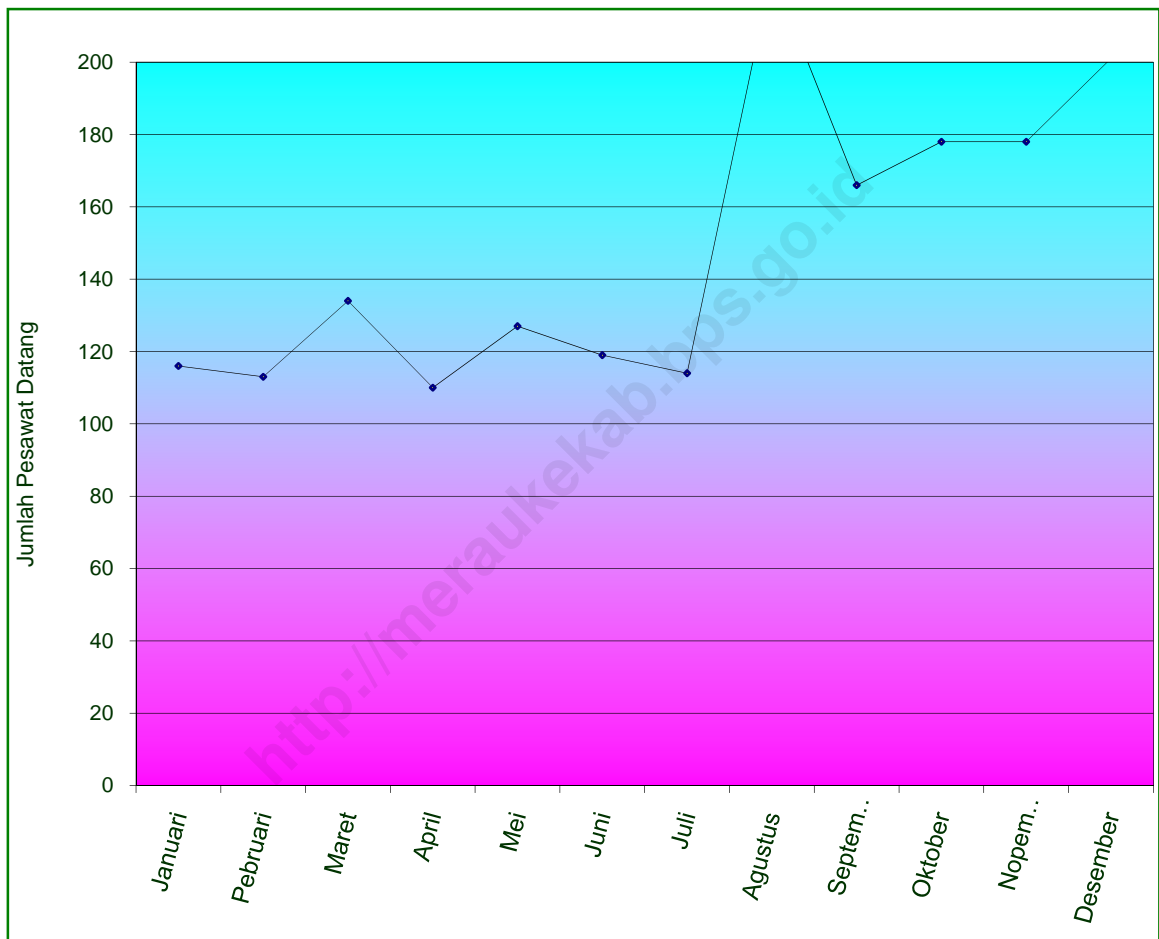
Jumlah Kantor Pos tercatat 22 unit. Dari jumlah tersebut, Pos Desa mencapai 10 unit, Kantor Pos Desa 3 unit, Kantor Pos Pembantu 2 unit, serta 1 unit Kantor Pos Cabang.

Banyaknya surat yang dikirim dalam negeri sebanyak 45.151 buah, yang dikirim ke luar negeri 177 buah. Sedangkan surat yang diterima dari dalam

negeri 79.950 buah dan yang diterima dari luar negeri tercatat 236 buah. Wesel pos yang dikirim dalam negeri sebesar Rp 4.647.046,09 juta, dan wesel yang diterima dari luar negeri sebesar Rp50.662,40 juta.

<http://meraukekab.bps.go.id>

Gambar/*Figure 8*
Banyaknya Pesawat yang Datang Menurut Bulan
Number of Aircraft Arrival by Month
2006



Tabel/Table 8.1.1
Panjang Jalan Menurut Jenis Permukaan, Kondisi, dan Kelas Jalan di Kabupaten Merauke
Length of Road by Type of Surface, Condition, and Level of Road in Merauke Regency
2007 (m)

Keadaan <i>Condition</i>	Jalan Nasional <i>National Road</i>	Jalan Propinsi <i>Province Road</i>	Jalan Kabupaten <i>Regency Road</i>	Jumlah <i>Total</i>	
(1)	(2)	(3)	(4)	(5)	
Jenis Permukaan/Type of Road					
Aspal/Asphalted	227.100	218.007	292.756	737.863	
Kerikil/Gravel	-	-	-	-	
Tanah/Earth	43.900	15.400	738.334	797.634	
Lainnya/Others	-	-	-	-	
Jumlah/Total	271.000	233.407	1.031.090	1.535.497	
Kondisi Jalan/Condition of Road					
Baik/Good	26.600	27.700	226.968	281.268	
Sedang/Midle	242.400	141.312	87.225	470.937	
Rusak/Broke	-	64.395	552.031	616.426	
Rusak Berat/Very Broke	-	-	166.866	166.866	
Jumlah/Total	269.000	233.407	1.033.090	1.535.497	
Jenis Jalan/Type of Road					
Kelas I	-	-	-	-	
Kelas II	-	-	-	-	
Kelas III	227.100	218.007	292.756	737.863	
Kelas III A	43.900	15.400	738.334	797.634	
Kelas III B	-	-	-	-	
Kelas III C	-	-	-	-	
Kelas Tidak Terinci	-	-	-	-	
	2007	271.000	233.407	1.031.090	1.535.497
	2006	271.000	233.407	1.029.245	1.533.652
Jumlah/Total	2005	271.000	233.407	1.026.438	1.530.845
	2004	267.000	232.450	1.006.895	1.506.345
	2003	267.000	232.450	1.006.895	1.506.345

Sumber : Dinas Pekerjaan Umum Kabupaten Merauke
Source : *Publik Work Services of Merauke Regency*

Tabel/Table 8.1.2
 Panjang Jalan Menurut Jenis Permukaan, Kondisi, dan Kelas Jalan di Kabupaten Merauke
Length of Road by Type of Surface, Condition, and Level of Road in Merauke Regency
 2003-2007 (m)

Keadaan <i>Condition</i>	2003	2004	2005	2006	2007
(1)	(2)	(3)	(4)	(5)	(6)
<i>Jenis Permukaan/Type of Road</i>					
Aspal/Asphalted	719.211	720.161	733.211	736.018	737.863
Kerikil/Gravel	3.000	3.000	-	-	-
Tanah/Earth	784.134	783.184	797.634	797.634	797.634
Lainnya/Others	-	-	-	-	-
<i>Jumlah/Total</i>	1.506.345	1.506.345	1.530.845	1.533.652	1.535.497
<i>Kondisi Jalan/Condition of Road</i>					
Baik/Good	423.740	423.740	452.889	488.368	470.937
Sedang/Middle	663.745	663.745	792.992	625.142	616.426
Rusak/Broke	169.771	168.821	53.500	169.771	166.866
Rusak Berat/Very Broke					
<i>Jumlah/Total</i>	1.506.345	1.506.345	1.530.845	1.533.652	1.535.497
<i>Jenis Jalan/Type of Road</i>					
Kelas I	-	-	-	-	-
Kelas II	-	-	-	-	-
Kelas III	719.211	719.211	733.211	736.018	737.863
Kelas III A	787.134	787.134	797.634	797.634	797.634
Kelas III B	-	-	-	-	-
Kelas III C	-	-	-	-	-
Kelas Tidak Terinci	-	-	-	-	-
<i>Jumlah/Total</i>	1.506.345	1.506.345	1.530.845	1.533.652	1.535.497

Sumber : Dinas Pekerjaan Umum Kabupaten Merauke
 Source : *Publik Work Services of Merauke Regency*

Tabel/Table 8.1.3
 Panjang Jalan menurut Jenis Permukaan dan Tingkat Pemerintahan yang Berwenang
 di Kabupaten Merauke/*Length of Road by Type of Surface, and Level of
 Government Responsible in Merauke Regency*
 2003-2007 (m)

Keadaan <i>Condition</i>	2003	2004	2005	2006	2007
(1)	(2)	(3)	(4)	(5)	(6)
A. Jalan Negara/<i>State of Road</i>					
Aspal/ <i>Asphalted</i>	225.500	225.500	227.100	227.100	227.100
Kerikil/ <i>Gravel</i>	-	-	-	-	-
Tanah/ <i>Earth</i>	41.500	41.500	43.900	43.900	43.900
Lainnya/ <i>Others</i>	-	-	-	-	-
Sub Jumlah/<i>Sub Total (A)</i>	267.000	267.000	271.000	271.000	271.000
B. Jalan Propinsi/<i>Province of Road</i>					
Aspal/ <i>Asphalted</i>	217.050	217.050	218.007	218.007	218.007
Kerikil/ <i>Gravel</i>	-	-	-	-	-
Tanah/ <i>Earth</i>	15.400	15.400	15.400	15.400	15.400
Lainnya/ <i>Others</i>	-	-	-	-	-
Sub Jumlah/<i>Sub Total (B)</i>	232.450	232.450	233.407	233.407	233.407
C. Jalan Kabupaten/<i>Regency of Road</i>					
Aspal/ <i>Asphalted</i>	275.704	275.704	288.104	290.911	292.756
Kerikil/ <i>Gravel</i>	-	-	-	-	-
Tanah/ <i>Earth</i>	731.191	731.191	738.334	738.334	738.334
Jembatan/ <i>Bridges</i>	-	-	-	-	-
Sub Jumlah/<i>Sub Total (C)</i>	1.006.895	1.006.895	1.026.438	1.029.245	1.031.090
Jumlah/<i>Total (A+B+C)</i>	1.506.345	1.506.345	1.530.845	1.533.652	1.535.497

Sumber : Dinas Pekerjaan Umum Kabupaten Merauke
 Source : *Publik Work Services of Merauke Regency*

Tabel/Table 8.1.4
 Panjang Jembatan Menurut Jenis di Kabupaten Merauke
Length of Bridges by Type in Merauke Regency
 2003-2007 (km)

Jenis <i>Type</i>	2003	2004	2005	2006	2007
(1)	(2)	(3)	(4)	(5)	(6)
Beton <i>Concrete</i>	859,00	859,00	859,00	859,00	859,00
Baja <i>Steel</i>	1.182,00	1.182,00	1.182,00	1.182,00	1.182,00
Kayu <i>Wood</i>	2.769,00	2.769,00	2.552,00	2.652,00	2.652,00
Lainnya <i>Others</i>	-	-	-	-	-
Jumlah/ <i>Total</i>	4.810,00	4.810,00	4.593,00	4.693,00	4.693,00

Sumber : Dinas Pekerjaan Umum Kabupaten Merauke

Source : *Publik Work Services of Merauke Regency*

Tabel/Table 8.2.1
 Banyaknya Kendaraan Bermotor Menurut Jenis Kendaraan dan Status Kepemilikan
Number of Motorized Vehicles by Type of Motor Vehicles and Status Ownership
 2007

Jenis Kendaraan <i>Type of Vehicles</i>	Tidak Umum/ <i>Non Public</i>		Umum/ <i>Public</i>		CC/CD Sedan/ Internasional/ CC/CD/ International Sedan	Jumlah <i>Total</i>
	Pemerintah <i>State</i>	Swasta <i>Private</i>	Pemerintah <i>State</i>	Swasta <i>Private</i>		
(1)	(2)	(3)	(4)	(5)	(6)	(7)
1. Mobil Penumpang <i>Passenger Cars</i>	120	423	-	17	-	560
Sedan	7	21	-	-	-	28
Jeep	75	283	-	-	-	358
Star Wagon	38	116	-	17	-	171
Subarban	-	-	-	-	-	-
Combi	-	3	-	-	-	3
Minicab	-	-	-	-	-	-
Kend Roda Tiga	-	-	-	-	-	-
Lain-lain/Oplet	-	-	-	-	-	-
2. Mobil Beban/ <i>Commercial Goods Vehicles</i>	169	1.796	-	296	-	2.261
Truck Barang	28	902	-	126	-	1.056
Truck Kontainer	-	-	-	-	-	-
Truck Trailer	10	22	-	-	-	32
Truck Forklif	-	-	-	-	-	-
Truk Derek	-	-	-	-	-	-
Truk Tangki	7	5	-	-	-	12
Truck Pemadam Api	4	-	-	-	-	4
Truck Tractor	1	-	-	-	-	1
Pick Up	112	867	-	170	-	1.149
Ambulance	6	-	-	-	-	6
Mobil Jenasah	1	-	-	-	-	1
Lainnya	-	-	-	-	-	-

Sumber : Kepolisian Resort Merauke
 Source : *Police Resort of Merauke Regency*

Tabel/Table 8.2.1
Lanjutan/*Continued*
2007

Jenis Kendaraan <i>Type of Vehicles</i>	Tidak Umum <i>Non Public</i>		Umum <i>Public</i>		CC/CD Sedan/ Internasional/ CC/CD/ International Sedan	Jumlah <i>Total</i>	
	Pemerintah <i>State</i>	Swasta <i>Private</i>	Pemerintah <i>State</i>	Swasta <i>Private</i>			
(1)	(2)	(3)	(4)	(5)	(6)	(7)	
3. Mobil Bus <i>Buses Cars</i>	627	581	7	653	-	1.868	
Bus Biasa	15	5	-	14	-	34	
Bus Chasis panjang	8	4	-	-	-	12	
Mini Bus/Micro Bus	604	572	7	639	-	1.822	
Bus Tingkat	-	-	-	-	-	-	
Lainnya	-	-	-	-	-	-	
4. Sepeda Motor <i>Motorcycle</i>	5.670	26.027	-	-	-	31.697	
Spd. Kumbang	-	-	-	-	-	-	
Scoter	3	54	-	-	-	57	
Spd. Mtr. Zyspan	-	-	-	-	-	-	
Spd. Mtr. Diatas 50 CC	5.667	25.973	-	-	-	31.640	
Lain-lain	-	-	-	-	-	-	
	2007	6.586	28.827	7	966	-	36.386
	2006	5.480	24.459	7	954	-	30.900
Jumlah/ <i>Total</i>	2005	4.816	21.211	7	951	-	26.985
	2004	3.703	17.455	7	915	-	22.080
	2003	3.313	14.382	7	875	-	18.578

Sumber : Kepolisian Resort Merauke
Source : Police Resort of Merauke Regency

Tabel/Table 8.2.2
 Banyaknya Kecelakaan lalu Lintas, Korban, Jumlah Kerugian, Pelanggaran, dan Denda
Number of Traffic Accident, Victim, Material Loss, Offence, and Fine
 2007

Rincian Item	2003	2004	2005	2006	2007
(1)	(2)	(3)	(4)	(5)	(6)
1. Jumlah Kecelakaan <i>Number of Accident</i>	13	14	24	24	12
2. Banyaknya Korban <i>Number of Victim</i>	17	30	50	38	26
Mati/ <i>Dead</i>	10	14	21	21	15
Luka Berat/ <i>Badly Injure</i>	5	8	15	11	6
Luka Ringan/ <i>Lightly Injure</i>	2	8	14	6	5
3. Kerugian Material <i>Material loss (000 Rp)</i>	33.600	85.650	121.000	166.650	29.500
4. Pelanggaran/ <i>Offences</i>	4.460	2.543	1.060	1.324	2.189
5. Denda/ <i>Fine (000 Rp)</i>	17.619,41	85.726,85	52.854,75	86.690	148.100

Sumber : Kepolisian Resort Merauke
 Source : *Police Resort of Merauke Regency*

Tabel/Table 8.2.3
 Banyaknya Surat Ujin Mengemudi yang Dikeluarkan dan yang Hilang Menurut Jenis SIM
Number of Driving Licences Given and Lost Out Order Classified
 2007

Jenis SIM <i>Kind of Driving Lisence</i>	2003	2004	2005	2006	2007
(1)	(2)	(3)	(4)	(5)	(6)
1. SIM. A					1.392
Umum	352	277	168	187	308
Biasa	920	747	743	652	1.084
2. SIM. B1					725
Umum	264	211	221	335	480
Biasa	300	251	136	188	245
3. SIM. B2					38
Umum	8	14	20	7	34
Biasa	5	3	1	4	4
4. SIM. C	4.581	4.383	4.692	4.122	6.661
<i>Jumlah/Total</i>	6.430	5.886	5.981	5.495	8.816

Sumber : Kepolisian Resort Merauke
 Source : *Police Resort of Merauke Regency*

Tabel/Table 8.2.4
 Banyaknya STNK yang Dikeluarkan Dirinci Menurut Jenis
Number of STNK Issued by Kind
 2007

Jenis STNK <i>Kind of Cars Number Lisence</i>	2003	2004	2005	2006	2007
(1)	(2)	(3)	(4)	(5)	(6)
1. Baru/New	2.552	3.581	3.670	3.836	4.891
2. Perpanjangan	1.520	1.832	1.295	1.366	3.814
3. Penggantian	1.358	1.689	974	896	1.235
Jumlah/ <i>Total</i>	5.430	7.102	5.939	6.098	9.940

Sumber : Kepolisian Resort Merauke
Source : Police Resort of Merauke Regency

Tabel/Table 8.3.1
 Banyaknya Pesawat, Penumpang dan Barang yang Datang dan Berangkat Melalui
 Bandar Udara Mopah Merauke/*Number of Aircraft, Passengers, and Cargo
 which Departures And Arrive by Moppah Airport of Merauke
 2007*

Bulan <i>Month</i>	Pesawat/ <i>Aircraft</i>		Penumpang/ <i>Passengers</i>		Barang/ <i>Cargo</i>		
	Datang <i>Arrivals</i>	Berangkat <i>Departures</i>	Datang <i>Arrivals</i>	Berangkat <i>Departures</i>	Bongkar <i>Unloading</i>	Muat <i>Loading</i>	
(1)	(2)	(3)	(4)	(5)	(6)	(7)	
Januari	156	159	5.220	4.908	29.477	48.408	
Pebruari	193	191	4.777	4.813	39.713	33.934	
Maret	232	228	5.159	5.249	26.809	46.191	
April	218	241	4.439	4.720	26.658	33.392	
Mei	232	233	6.526	6.892	45.795	51.116	
Juni	216	215	4.881	5.179	27.872	29.919	
Juli	270	252	6.586	6.747	25.790	37.516	
Agustus	236	242	6.418	7.017	25.486	52.762	
September	215	217	5.855	6.941	27.963	29.831	
Oktober	221	221	5.869	6.462	25.633	32.870	
Nopember	202	199	6.609	6.753	30.624	52.668	
Desember	249	249	6.345	7.149	40.258	47.361	
	2007	2.640	2.647	68.684	72.830	372.078	495.968
	2006	1.781	1.814	49.171	53.655	393.057	449.721
Jumlah/ <i>Total</i>	2005	1.669	1.662	46.274	49.090	418.592	661.848
	2004	1.640	1.642	47.372	50.958	471.587	994.698
	2003	1.181	1.176	33.416	37.654	552.931	1.264.415

Sumber : Bandar Udara Moppah Merauke
 Source : *Moppah Airport of Merauke*

Tabel/Table 8.3.2
 Jumlah Pesawat, Bagasi dan Pos Paket yang Dibongkar dan Dimuat Melalui Bandar Udara Mopah Merauke
Number of Aircraft, Baggages and Mail Loaded and Unloaded by Mopah Airports of Merauke
 2007

Bulan <i>Month</i>	Pesawat/Aircraft		Bagasi/ <i>Baggage</i>		Pos Paket/ <i>Mail</i>		
	Datang <i>Arrivals</i>	Berangkat <i>Departures</i>	Bongkar <i>Unloading</i>	Muat <i>Loading</i>	Bongkar <i>Unloading</i>	Muat <i>Loading</i>	
(1)	(2)	(3)	(4)	(5)	(6)	(7)	
Januari	156	159	74.343	56.405	1.270	1.164	
Pebruari	193	191	64.915	56.395	1.690	938	
Maret	232	228	65.589	58.690	4.361	1.211	
April	218	241	56.808	53.683	1.406	1.333	
Mei	232	233	83.526	79.778	2.833	1.045	
Juni	216	215	62.436	62.043	1.546	831	
Juli	270	252	50.772	80.119	2.727	849	
Agustus	236	242	73.038	74.660	5.889	929	
September	215	217	50.530	67.675	-	1.182	
Oktober	221	221	50.274	76.967	4	744	
Nopember	202	199	56.551	71.972	1.600	3.149	
Desember	249	249	47.710	78.572	18.196	894	
	2007	2.640	2.647	736.492	816.959	41.522	14.269
	2006	1.781	1.814	604.234	608.992	244.082	17.216
Jumlah/ <i>Total</i>	2005	1.669	1.662	512.540	576.156	23.168	16.894
	2004	1.640	1.642	631.306	772.133	24.293	32.336
	2003	1.181	1.176	485.053	639.471	24.893	24.112

Sumber : Bandar Udara Moppah Merauke
 Source : *Moppah Airport of Merauke*

Tabel/Table 8.3.3
 Banyaknya Pesawat yang Datang dan Berangkat dari Bandar Udara Mopah Menurut
 Bandar Udara Asal/Tujuan/*Number of Aircraft Whice Arrive and Departure
 at Mopah Airport by Origin Airport*
 2007

Bandar Udara Asal/Tujuan <i>Origin/Destination Airport</i>	Bulan/Month										
	Januari		Pebruari		Maret		April		Mei		
	Datang <i>Arrival</i>	Berangkat <i>Departure</i>	Datang <i>Arrival</i>	Berangkat <i>Departure</i>	Datang <i>Arrival</i>	Berangkat <i>Departure</i>	Datang <i>Arrival</i>	Berangkat <i>Departure</i>	Datang <i>Arrival</i>	Berangkat <i>Departure</i>	
(1)	(2)	(3)	(4)	(5)	(6)	(7)	(8)	(9)	(10)	(11)	
Jayapura	35	33	34	29	34	33	32	27	42	42	
Tanah Merah	27	26	35	39	60	63	63	69	54	54	
Bade	4	4	8	7	11	9	10	10	7	7	
Okaba	-	-	6	6	10	10	8	8	12	12	
Kepi	29	30	31	31	46	43	31	37	39	37	
Kamur	3	3	4	4	3	3	2	3	6	6	
Kimaam	4	4	3	3	5	4	6	6	8	8	
Senggo	5	5	4	4	4	3	1	1	2	2	
Mindiptana	4	4	9	9	3	3	5	5	6	6	
Ewer	17	17	17	16	18	18	16	22	25	28	
Wamena	11	10	16	16	10	10	19	25	12	11	
Timika	-	2	-	2	1	2	1	1	3	-	
Wanam	9	9	8	8	5	5	6	6	4	4	
Boma	4	4	4	3	2	2	3	3	3	3	
Lainnya	4	8	14	14	20	20	15	18	9	13	
Jumlah <i>Total</i>	2007	156	159	193	191	232	228	218	241	232	233
	2006	116	116	113	113	134	134	110	110	127	126
	2005	117	118	98	99	122	121	117	118	37	138
	2004	121	121	118	119	134	131	116	116	113	117
	2003	88	91	79	85	65	65	88	91	85	86

Sumber : Bandar Udara Mopah Merauke
 Source : *Mopah Airport of Merauke*

Tabel/Table 8.3.3
Lanjutan/*Continued*

Bandar Udara Asal/Tujuan <i>Origin/Destination Airport</i>	Bulan/Month								
	Juni		Juli		Agustus		September		
	Datang <i>Arrival</i>	Berangkat <i>Departure</i>	Datang <i>Arrival</i>	Berangkat <i>Departure</i>	Datang <i>Arrival</i>	Berangkat <i>Departure</i>	Datang <i>Arrival</i>	Berangkat <i>Departure</i>	
(1)	(2)	(3)	(4)	(5)	(6)	(7)	(8)	(9)	
Jayapura	44	42	46	41	45	43	44	40	
Tanah Merah	43	43	50	54	42	45	35	36	
Bade	7	8	15	16	8	7	14	14	
Okaba	4	4	-	-	15	16	11	11	
Kepi	34	35	38	39	47	44	52	53	
Kamur	-	-	5	5	4	5	-	-	
Kimaam	6	6	8	9	12	12	4	4	
Senggo	1	0	2	5	5	4	3	2	
Mindiptana	3	3	4	4	1	2	2	2	
Ewer	17	17	15	16	16	18	15	13	
Wamena	27	27	13	13	10	7	9	10	
Timika	-	-	2	1	4	6	1	1	
Wanam	4	4	7	7	9	9	6	6	
Boma	3	3	24	5	4	4	5	5	
Lainnya	23	23	41	37	14	20	14	20	
Jumlah <i>Total</i>	2007	216	215	270	252	236	242	215	217
	2006	119	120	114	114	225	251	166	169
	2005	130	130	134	129	128	137	137	137
	2004	159	156	144	143	131	128	147	146
	2003	90	86	89	87	91	91	92	91

Sumber : Bandar Udara Moppah Merauke

Source : *Moppah Airport of Merauke*

Tabel/Table 8.3.3
Lanjutan/*Continued*

Bandar Udara Asal/Tujuan <i>Origin/Destination Airport</i>	Bulan/ <i>Month</i>								
	Oktober		Nopember		Desember		Jumlah/ <i>Total</i>		
	Datang <i>Arrival</i>	Berangkat <i>Departure</i>	Datang <i>Arrival</i>	Berangkat <i>Departure</i>	Datang <i>Arrival</i>	Berangkat <i>Departure</i>	Datang <i>Arrival</i>	Berangkat <i>Departure</i>	
(1)	(2)	(3)	(4)	(5)	(6)	(7)	(8)	(9)	
Jayapura	45	42	46	43	48	45	451	420	
Tanah Merah	33	34	38	39	33	35	478	501	
Bade	11	11	6	6	10	11	97	96	
Okaba	11	12	9	9	13	13	88	90	
Kepi	43	45	43	42	53	55	434	438	
Kamur	3	3	-	-	4	3	34	35	
Kimaam	8	8	8	8	12	12	80	80	
Senggo	4	4	5	5	6	4	39	37	
Mindiptana	3	3	4	4	7	8	49	51	
Ewer	20	20	16	16	19	19	196	207	
Wamena	13	11	8	8	14	12	153	150	
Timika	-	-	-	-	-	1	11	15	
Wanam	6	6	5	5	5	5	68	68	
Boma	4	6	5	5	9	9	65	47	
Lainnya	17	16	9	9	16	17	182	195	
	2007	221	221	202	199	249	249	2.425	2.430
	2006	178	182	178	177	201	202	1.781	1.814
	2005	128	26	141	139	160	170	1.549	1.562
	2004	155	154	150	153	154	159	1.642	1.643
	2003	136	126	131	135	113	116	1.147	1.150
Jumlah <i>Total</i>									

Sumber : Bandar Udara Moppah Merauke
Source : Moppah Airport of Merauke

Tabel/Table 8.3.4
Banyaknya Penumpang yang Datang dan Berangkat dari Bandar Udara Moppah Menurut
Bandar Udara Asal/Tujuan/*Number of Passenger who Arrive and Departures*
at Moppah Airport by Origin Airport
2007

Bandar Udara Asal/Tujuan <i>Origin/Destination</i> <i>Airport</i>	Bulan/Month										
	Januari		Pebruari		Maret		April		Mei		
	Datang <i>Arrival</i>	Berangkat <i>Departure</i>	Datang <i>Arrival</i>	Berangkat <i>Departure</i>	Datang <i>Arrival</i>	Berangkat <i>Departure</i>	Datang <i>Arrival</i>	Berangkat <i>Departure</i>	Datang <i>Arrival</i>	Berangkat <i>Departure</i>	
(1)	(2)	(3)	(4)	(5)	(6)	(7)	(8)	(9)	(10)	(11)	
Jayapura	4.076	3.492	3.547	3.289	3.504	3.338	3.074	2.972	4.747	4.684	
Tanah Merah	302	366	271	363	544	638	423	617	519	702	
Bade	32	32	61	54	85	95	52	77	82	69	
Okaba	-	-	88	87	132	142	102	117	128	166	
Kepi	286	327	262	344	392	427	330	358	431	485	
Kamur	29	44	27	57	25	38	19	25	46	65	
Kimaam	53	64	29	45	54	60	74	84	87	117	
Senggo	46	69	30	37	25	35	12	15	15	23	
Mindiptana	37	60	86	119	30	42	55	64	54	80	
Ewer	189	229	170	204	174	203	134	197	302	325	
Wamena	-	-	-	-	-	-	-	-	14	17	
Timika	-	8	-	-	-	-	-	-	-	-	
Wanam	91	122	85	87	39	56	69	69	32	57	
Boma	48	56	41	47	18	27	32	46	18	43	
Lainnya	31	39	80	80	137	148	63	79	51	59	
Jumlah <i>Total</i>	2007	5.220	4.908	4.777	4.813	5.159	5.249	4.439	4.720	6.526	6.892
	2006	4.221	4.436	3.952	3.919	3.672	4.002	3.667	3.843	3.788	4.444
	2005	3.992	4.258	2.984	3.362	3.595	.553	3.607	3.361	3.447	3.654
	2004	4.151	4.610	4.273	4.127	3.678	3.855	3.492	3.816	3.526	3.731
	2003	2.280	2.512	1.989	2.287	2.297	1.967	1.610	1.856	1.937	2.664

Sumber : Bandar Udara Moppah Merauke
Source : Moppah Airport of Merauke

Tabel/Table 8.3.4
Lanjutan/*Continued*

Bandar Udara Asal/Tujuan <i>Origin/Destination Airport</i>	Bulan/Month								
	Juni		Juli		Agustus		September		
	Datang <i>Arrival</i>	Berangkat <i>Departure</i>	Datang <i>Arrival</i>	Berangkat <i>Departure</i>	Datang <i>Arrival</i>	Berangkat <i>Departure</i>	Datang <i>Arrival</i>	Berangkat <i>Departure</i>	
(1)	(2)	(3)	(4)	(5)	(6)	(7)	(8)	(9)	
Jayapura	3.585	3.436	4.764	4.655	4.778	4.690	4.428	5.089	
Tanah Merah	400	535	512	557	396	410	405	424	
Bade	59	59	96	139	44	51	97	128	
Okaba	44	48	-	-	163	371	111	178	
Kepi	317	405	451	483	465	621	500	668	
Kamur	-	-	63	59	52	62	-	-	
Kimaam	59	87	54	77	99	116	46	59	
Senggo	-	-	45	55	32	30	8	16	
Mindiptana	28	35	45	55	13	17	16	16	
Ewer	133	214	171	179	206	186	162	204	
Wamena	29	16	-	25	2	-	-	-	
Timika	-	-	-	-	1	257	-	-	
Wanam	73	39	84	74	94	98	59	81	
Boma	20	37	51	93	33	51	15	56	
Lainnya	134	168	250	296	40	57	8	22	
	2007	4.881	5.079	6.586	6.747	6.418	7.017	5.855	6.941
Jumlah	2006	3.811	4.355	2.380	3.752	5.278	6.141	5.065	5.198
Total	2005	3.383	3.767	4.409	4.770	3.994	4.083	4.603	4.975
	2004	3.712	4.430	4.534	4.682	3.721	3.945	3.795	4.313
	2003	3.251	3.251	2.770	2.956	2.732	3.361	3.674	3.951

Sumber : Bandar Udara Moppah Merauke
Source : Moppah Airport of Merauke

Tabel/Table 8.3.4
Lanjutan/*Continued*

Bandar Udara Asal/Tujuan <i>Origin/Destination</i> Airport	Bulan/Month								
	Oktober		Nopember		Desember		Jumlah/ <i>Total</i>		
	Datang <i>Arrival</i>	Berangkat <i>Departure</i>	Datang <i>Arrival</i>	Berangkat <i>Departure</i>	Datang <i>Arrival</i>	Berangkat <i>Departure</i>	Datang <i>Arrival</i>	Berangkat <i>Departure</i>	
(1)	(2)	(3)	(4)	(5)	(6)	(7)	(8)	(9)	
Jayapura	4.323	4.693	5.062	4.628	4.549	5.053	45.710	41.641	
Tanah Merah	336	402	449	518	348	423	4.475	5.168	
Bade	69	90	51	56	89	90	720	758	
Okaba	147	161	132	132	182	172	1.104	1.309	
Kepi	429	511	438	584	532	581	4.315	4.782	
Kamur	21	29	-	-	22	30	300	352	
Kimaam	97	120	81	115	118	135	803	975	
Senggo	32	32	40	40	23	31	292	330	
Mindiptana	33	43	43	57	71	91	479	544	
Ewer	229	202	176	224	202	236	2.060	2.195	
Wamena	-	-	-	-	-	-	45	58	
Timika	-	-	-	-	-	-	1	265	
Wanam	81	63	58	70	56	65	751	713	
Boma	16	53	40	290	45	100	361	796	
Lainnya	56	63	39	39	108	142	989	1.090	
	2007	5.869	6.462	6.609	6.753	6.345	7.149	62.405	60.976
Jumlah <i>Total</i>	2006	4.890	4.954	5.135	5.209	3.312	3.402	49.171	53.655
	2005	3.304	4.743	3.850	4.026	4.025	5.024	45.193	48.576
	2004	4.000	4.173	3.917	4.356	4.573	4.920	47.372	50.958
	2003	136	126	4.125	4.530	4.649	5.530	31.450	34.919

Sumber : Bandar Udara Moppah Merauke

Source : *Moppah Airport of Merauke*

Tabel/Table 8.4.1
 Banyaknya Kantor Pos Menurut Jenis dan Distrik
Number of Post Office by Type and District
 2007

Distrik <i>District</i>	Kantor Pos <i>General Post Office</i>	Kantor Pos Pembantu <i>Auxiliary Post Office</i>	Kantor Pos Desa <i>Villages Post Office</i>	Pos Rumah <i>House Post</i>	Pos Desa <i>Villages Post</i>	
(1)	(2)	(3)	(4)	(5)	(6)	
01. Kimaam	-	1	-	1	1	
02. Tabonji	-	-	-	-	-	
03. Waan	-	-	-	-	-	
04. Ilwayab	-	-	-	-	-	
05. Okaba	-	-	1	-	-	
06. Tubang	-	-	-	-	-	
07. Ngguti	-	-	-	-	-	
08. Kaptel	-	-	-	-	-	
09. Kurik	-	1	1	1	-	
10. Animha	-	-	-	-	-	
11. Malind	-	-	-	-	-	
12. Merauke	1	-	-	-	-	
13. Naukenjerai	-	-	-	-	-	
14. Semangga	-	-	-	-	4	
15. Tanah Miring	-	-	-	1	2	
16. Jagebob	-	-	-	2	2	
17. Sota	-	-	-	1	1	
18. Muting	-	-	1	-	-	
19. Elikobel	-	-	-	-	-	
20. Ulilin	-	-	-	-	-	
	2007	1	2	3	6	10
	2006	1	2	2	-	7
Jumlah/ <i>Total</i>	2005	1	2	2	12	12
	2004	1	2	2	12	12
	2003	1	2	2	12	12

Sumber : Kantor Pos Kabupaten Merauke

Source : *Post Office of Merauke Regency*

Tabel/Table 8.4.2
 Banyaknya Surat Pos yang Dikirim dan Diterima dari Dalam dan Luar Negeri
Number of Letters Mailed and Received from Domestic and Foreign Countries
 2007

Bulan <i>Month</i>	Dikirim <i>Mailed</i>		Diterima <i>Received</i>		
	Dalam Negeri <i>Domestic</i>	Luar Negeri <i>International</i>	Dalam Negeri <i>Domestic</i>	Luar Negeri <i>International</i>	
(1)	(2)	(3)	(4)	(5)	
Januari	3.586	9	7.145	22	
Pebruari	3.536	12	5.340	9	
Maret	4.396	22	4.863	15	
April	4.689	16	12.089	20	
Mei	3.838	7	6.341	17	
Juni	4.239	24	7.941	17	
Juli	3.948	10	6.426	31	
Agustus	3.530	24	6.310	21	
September	3.232	11	5.530	14	
Oktober	3.299	11	6.811	19	
Nopember	3.859	25	6.399	24	
Desember	2.999	6	4.755	27	
Jumlah/ <i>Total</i>	2007	45.151	177	79.950	236
	2006	52.472	380	90.206	249
	2005	54.495	893	90.712	702
	2004	59.511	553	74.906	398
	2003	66.769	747	82.280	460

Sumber : Kantor Pos Kabupaten Merauke

Source : *Post Office of Merauke Regency*

Tabel/Table 8.4.3
Banyaknya Pos Paket yang Dikirim dan Diterima dari Dalam dan Luar Negeri
Number of Parcel Received from Domestic and International
2007

Bulan <i>Month</i>	Dikirim <i>Mailed</i>		Diterima <i>Received</i>		
	Dalam Negeri <i>Domestic</i>	Luar Negeri <i>International</i>	Dalam Negeri <i>Domestic</i>	Luar Negeri <i>International</i>	
(1)	(2)	(3)	(4)	(5)	
Januari	60	3	452	1	
Pebruari	43	-	335	-	
Maret	34	2	175	7	
April	48	-	599	-	
Mei	70	-	321	8	
Juni	53	-	292	1	
Juli	82	1	255	-	
Agustus	48	-	416	-	
September	50	1	299	2	
Oktober	79	2	362	-	
Nopember	70	-	351	2	
Desember	162	-	485	-	
	2007	799	9	4.342	21
	2006	675	5	3.257	9
	2005	808	6	4.605	23
	2004	1.102	7	5.531	40
	2003	836	3	3.367	13
Jumlah/ <i>Total</i>					

Sumber : Kantor Pos Kabupaten Merauke
Source : Post Office of Merauke Regency

Tabel/Table 8.4.4
Banyaknya Wesel Pos Dirinci Menurut Tujuan
Number of Money Order by Destination
2007

Bulan <i>Month</i>	Dikirim <i>Mailed</i>				Diterima <i>Received</i>				
	Dalam Negeri <i>Domestic</i>		Luar Negeri <i>International</i>		Dalam Negeri <i>Domestic</i>		Luar Negeri <i>International</i>		
	Jumlah	Nilai (000 Rp)	Jumlah	Nilai (000 Rp)	Jumlah	Nilai (000 Rp)	Jumlah	Nilai (000 Rp)	
(1)	(2)	(3)	(4)	(5)	(6)	(7)	(8)	(9)	
Januari	401	359.413,00	-	-	38	32.351,00	5	4.370,21	
Pebruari	394	288.608,00	-	-	56	53.048,64	-	-	
Maret	414	326.346,41	-	-	59	33.459,00	-	-	
April	407	318.816,63	-	-	64	49.037,55	10	10.812,82	
Mei	418	411.857,50	-	-	79	73.740,00	3	2.396,98	
Juni	401	351.599,50	-	-	54	32.203,80	1	2.217,50	
Juli	447	400.792,00	-	-	90	79.503,25	2	8.940,53	
Agustus	414	316.780,50	-	-	86	82.133,00	1	621,26	
September	529	488.439,00	-	-	50	41.525,00	8	5.650,65	
Oktober	610	444.893,05	-	-	64	70.588,00	3	3.388,18	
Nopember	418	411.857,50	-	-	79	73.740,00	3	396,98	
Desember	495	527.643,00	-	-	64	64.751,00	14	11.867,29	
	2007	5.348	4.647.046,09	-	-	783	686.080,24	50	50.662,40
	2006	4.780	3.538.982,00	-	-	1.046	496.909,00	-	-
	2005	5.251	3.285.599,00	-	-	1.088	618.113,00	-	-
	2004	5.251	3.065.947,00	-	-	946	533.009,00	-	-
	2003	6.056	3.233.211,00	-	-	620	565.212,00	-	-

Sumber : Kantor Pos Kabupaten Merauke

Source : *Post Office of Merauke Regency*

Tabel/Table 8.5.1
 Banyaknya Kunjungan Kapal Menurut Jenis Pelayaran di Pelabuhan
 yang Diusahakan di Kabupaten Merauke Dirinci Manurut Bulan
Number of Ship Arrival by Type of Sailing in Merauke Regency by Month
 2006

Bulan <i>Month</i>	Pelayaran Luar Negeri				Pelayaran Dalam Negeri				
	Unit	GRT	DWT	LOA	Unit	GRT	DWT	LOA	
(1)	(2)	(3)	(4)	(5)	(6)	(7)	(8)	(9)	
1. Januari	6	13.878	-	-	13	27.827	-	-	
2. Pebruari	5	8.963	-	-	14	33.708	-	-	
3. Maret	7	15.324	-	-	15	41.702	-	-	
4. April	4	4.500	-	-	18	34.856	-	-	
5. Mei	8	15.512	-	-	12	21.624	-	-	
6. Juni	2	2.928	-	-	10	26.216	-	-	
7. Juli	9	16.063	-	-	18	61.388	-	-	
8. Agustus	3	7.063	-	-	14	33.004	-	-	
9. September	7	11.739	-	-	19	44.815	-	-	
10. Oktober	-	-	-	-	20	40.454	-	-	
11. Nopember	-	-	-	-	19	46.659	-	-	
12. Desember	-	-	-	-	17	41.237	-	-	
Jumlah Total	2006	51	95.970	-	-	189	453.490	-	-

Sumber Administratur Pelabuhan Merauke
Source Port Administration of Merauke

Tabel/Table 8.5.2
 Jumlah Kunjungan Kapal, Kapasitas dan Penumpang
Number of Ships Arrival, Capacity and Passengers
 2006

Bulan <i>Month</i>	Kunjungan <i>Arrival</i>	Kapasitas/ Tonase <i>Capacity</i>	Penumpang/ <i>Passengers</i>			
			Tiba <i>Arrival</i>	Berangkat <i>Departure</i>	Jumlah <i>Total</i>	
(1)	(2)	(3)	(4)	(5)	(6)	
Januari	146	447.624	864	1.226	2.090	
Pebruari	156	233.372	2.337	1.549	3.886	
Maret	197	817.710	1.714	1.905	3.619	
April	141	186.834	1.373	1.762	3.135	
Mei	178	501.625	915	688	1.603	
Juni	112	45.973	1.948	1.420	3.368	
Juli	178	181.171	2.295	2.427	4.722	
Agustus	130	82.923	2.319	1.624	3.943	
September	129	98.633	2.594	2.446	5.040	
Oktober	106	61.133	2.933	1.715	4.648	
Nopember	167	162.855	2.549	1.810	4.359	
Desember	112	450.619	2.809	1.529	4.338	
Jumlah	2006	1.752	3.270.472	24.650	20.101	44.751
<i>Total</i>	2005	1.908	4.239.645	18.616	17.572	36.188

Sumber Administratur Pelabuhan Merauke
Source Port Administration of Merauke

Tabel/Table 8.5.3
 Jumlah Kunjungan Kapal menurut Jenis Pelayaran
Number of Ships Arrival by Type of Sailing
 2006

Bulan <i>Month</i>	Jenis Pelayaran/ <i>Type of Sailing</i>						Jumlah <i>Total</i>	
	Samudra <i>Oversease</i>	Nusantara/ Perintis <i>Domestic/ State Line</i>	Lokal <i>Local</i>	Tangker <i>Tanker</i>	Khusus <i>Special</i>	Lainnya <i>Other</i>		
(1)	(2)	(3)	(4)	(5)	(6)	(7)	(8)	
Januari	6	19	43	6	72	-	146	
Pebruari	5	24	39	6	82	-	156	
Maret	7	24	47	6	113	-	197	
April	4	28	41	6	62	-	141	
Mei	8	20	43	4	103	-	178	
Juni	2	19	44	4	43	-	112	
Juli	9	25	46	5	93	-	178	
Agustus	3	21	45	7	54	-	130	
September	7	26	51	4	41	-	129	
Oktober	-	26	44	4	32	-	106	
Nopember	-	27	69	6	65	-	167	
Desember	-	23	51	4	28	-	106	
Jumlah h <i>Total</i>	2006	51	282	563	62	788	-	1.746
	2005	68	302	460	65	1.013	-	1.908

Sumber Administratur Pelabuhan Merauke
Source Port Administration of Merauke

Tabel/Table 8.5.4
Bongkar Muat Barang Angkutan Antarpulau dan Luar Negeri
Cargo Loading and Unloading of Interinsulair and International
2006 (ton)

Bulan <i>Month</i>	Bongkar <i>Unloading</i>		Muat <i>Loading</i>		Jumlah <i>Total</i>		
	Antarpulau	Antarnegara	Antarpulau	Antarnegara	Antarpulau	Antarnegara	
(1)	(2)	(3)	(4)	(5)	(6)	(7)	
Januari	33.441	-	6.755	11.372	40.196	11.372	
Pebruari	21.767	-	6.182	4.995	27.949	4.995	
Maret	31.371	-	4.928	13.330	36.299	13.330	
April	18.451	-	5.908	3.199	24.359	3.199	
Mei	78.985	-	69.036	14.289	148.021	14.289	
Juni	14.001	-	7.094	2.394	21.095	2.394	
Juli	29.810	-	28.250	14.539	58.060	14.539	
Agustus	20.499	-	6.474	5.617	26.973	5.617	
September	14.758	-	5.550	7.521	20.308	7.521	
Oktober	16.724	-	4.857	-	21.581	-	
Nopember	21.339	-	6.383	-	27.722	-	
Desember	21.109	-	6.061	-	27.170	-	
Jumlah <i>Total</i>	2006 2005	322.255 88.578.028	- -	157.478 22.133.169	77.256 82.943.101	479.733 110.711.197	77.256 82.943.101

Sumber Administratur Pelabuhan Merauke
Source Port Administration of Merauke

Tabel/Table 8.5.5
Bongkar Muat Angkutan Luar Negeri dan Dalam Negeri
International and Domestic Cargo Loading and Unloading
2006 (ton)

Bulan <i>Month</i>	Luar Negeri		Dalam Negeri					
			Antarpulau		Perintis		Rakyat	
	Bongkar <i>Unloading</i>	Muat <i>Loading</i>	Bongkar <i>Unloading</i>	Muat <i>Loading</i>	Bongkar <i>Unloading</i>	Muat <i>Loading</i>	Bongkar <i>Unloading</i>	Muat <i>Loading</i>
(1)	(2)	(3)	(4)	(5)	(6)	(7)	(8)	(9)
Januari	-	11.372	33.430	5.106	-	382	11	1.268
Pebruari	-	4.995	21.730	3.650	-	946	37	1.597
Maret	-	13.330	30.298	2.722	-	668	84	1.539
April	-	3.199	18.332	3.366	-	866	119	1.675
Mei	-	14.289	32.863	2.619	13.057	16.495	11	1.851
Juni	-	2.394	13.991	4.789	-	699	10	1.806
Juli	-	14.539	29.739	26.027	-	682	71	1.641
Agustus	-	5.617	20.489	4.057	-	495	9	1.920
September	-	7.521	14.746	3.385	-	527	11	1.638
Oktober	-	-	15.708	2.334	-	662	16	1.961
Nopember	-	-	21.309	3.766	14	652	15	1.954
Desember	-	-	12.088	3.142	-	613	21	2.306
Jumlah 2006	-	77.256	264.723	64.963	13.071	23.687	415	21.156
Total 2005	-	92.943.101	88.578.118	14.920.091	-	7.213.048	529.850	14.690.055

Sumber Administratur Pelabuhan Merauke
Source Port Administration of Merauke

Tabel/Table 8.5.6
 Banyaknya Barang Antarpulau yang Dibongkar menurut Kelompok Komoditi
Number of Interinsular Unloading Cargo by Commodity Group
 2006 (ton)

Bulan <i>Month</i>	Kelompok Komoditi/ <i>Commodity Group</i>					Jumlah <i>Total</i>	
	Bahan Pokok	Bahan Strategis	Migas	Non Migas	Bahan Lainnya		
(1)	(2)	(3)	(4)	(5)	(6)	(7)	
Januari	237	2.863	9.907	12	17.133	30.152	
Pebruari	815	3.148	8.941	53	9.632	22.589	
Maret	493	1.026	9.704	58	7.908	19.189	
April	2.496	2.084	8.645	33	10.953	24.211	
Mei	877	2.097	798	48	16.443	20.263	
Juni	775	1.000	6.550	24	4.063	12.412	
Juli	1.188	1.346	8.413	94	9.427	20.468	
Agustus	1.259	2.686	11.500	20	11.803	27.268	
September	1.073	2.878	4.202	69	11.512	19.734	
Oktober	1.321	221	7.205	28	9.050	17.825	
Nopember	546	6.078	6.950	44	8.609	22.227	
Desember	692	1.536	6.350	75	13.426	22.079	
Jumlah	2006	11.772	26.963	89.165	558	129.959	258.417
<i>Total</i>	2005	-	16.161	86.314	72.384	-	174.859

Sumber Administratur Pelabuhan Merauke
Source Port Administration of Merauke

Tabel/Table 8.5.7
 Banyaknya Barang Antarpulau yang Dimuat menurut Kelompok Komoditi
Number of Interinsular Loading Cargo by Commodity Group
 2006 (ton)

Bulan <i>Month</i>	Kelompok Komoditi/ <i>Commodity Group</i>					Jumlah <i>Total</i>	
	Bahan Pokok	Bahan Strategis	Migas	Non Migas	Bahan Lainnya		
(1)	(2)	(3)	(4)	(5)	(6)	(7)	
Januari	-	-	820	369	2.680	3.869	
Pebruari	-	-	1.835	666	2.800	5.301	
Maret	18	-	1.418	394	1.658	3.488	
April	700	10	1.353	23	2.271	4.357	
Mei	412	30	791	629	4.750	6.612	
Juni	521	-	1.150	143	1.315	3.129	
Juli	415	-	1.362	1.342	2.758	5.877	
Agustus	372	109	2.352	596	2.722	6.151	
September	348	55	1.494	1.694	3.622	7.213	
Oktober	282	90	155	220	1.719	2.466	
Nopember	368	4	2.203	653	1.414	4.642	
Desember	157	111	500	896	1.695	3.359	
Jumlah	2006	3.593	409	15.433	7.625	29.404	56.464
<i>Total</i>	2005	1.255	580	13.905	15.740	-	31.480

Sumber Administratur Pelabuhan Merauke
Source Port Administration of Merauke

Tabel/Table 8.5.8
 Banyaknya Barang Luar negeri yang Dibongkar menurut Kelompok Komoditi
Number of International Unloading Cargo by Commodity Group
 2006 (ton)

Bulan <i>Month</i>	Kelompok Komoditi/ <i>Commodity Group</i>					Jumlah <i>Total</i>
	Bahan Pokok	Bahan Strategis	Migas	Non Migas	Bahan Lainnya	
(1)	(2)	(3)	(4)	(5)	(6)	(7)
Januari	-	-	-	-	-	-
Pebruari	-	-	-	-	-	-
Maret	-	-	-	-	-	-
April	-	-	-	-	-	-
Mei	-	-	-	-	-	-
Juni	-	-	-	-	-	-
Juli	-	-	-	-	-	-
Agustus	-	-	-	-	-	-
September	-	-	-	-	-	-
Oktober	-	-	-	-	-	-
Nopember	-	-	-	-	-	-
Desember	-	-	-	-	-	-
Jumlah	2006	-	-	-	-	-
<i>Total</i>	2005	-	-	-	92.947	92.947

Sumber Administratur Pelabuhan Merauke
Source Port Administration of Merauke

Tabel/Table 8.5.9
 Banyaknya Barang Luar Negeri yang Dimuat menurut Kelompok Komoditi
Number of International Loading Cargo by Commodity Group
 2006 (ton)

Bulan <i>Month</i>	Kelompok Komoditi/ <i>Commodity Group</i>					Jumlah <i>Total</i>	
	Bahan Pokok	Bahan Strategis	Migas	Non Migas	Bahan Lainnya		
(1)	(2)	(3)	(4)	(5)	(6)	(7)	
Januari	-	-	-	11.372	-	11.372	
Pebruari	-	-	-	4.995	-	4.995	
Maret	-	-	-	13.330	-	13.330	
April	-	-	-	3.199	-	3.199	
Mei	-	-	-	14.289	-	14.289	
Juni	-	-	-	2.394	-	2.394	
Juli	-	-	-	14.539	-	14.539	
Agustus	-	-	-	5.617	-	5.617	
September	-	-	-	7.521	-	7.521	
Oktober	-	-	-	-	-	-	
Nopember	-	-	-	-	-	-	
Desember	-	-	-	-	-	-	
Jumlah	2006	-	-	-	77.256	-	77.256
<i>Total</i>	2005	-	-	-	-	-	-

Sumber Administratur Pelabuhan Merauke
Source Port Administration of Merauke

KEUANGAN

9.1. KEUANGAN

Posisi Pinjaman yang diberikan rupiah dan valuta asing pada bank umum dan BPR di Kabupaten Merauke keadaan Nopember 2007 mencapai Rp513,36 milyar. Demikian laporan Bank Indonesia Jayapura seperti dimuat dalam publikasi yang bertajuk “ Statistik Ekonomi-Kuangan Daerah”. Dari jumlah Pinjaman tersebut, 508,21 milyar (99,00 %) dalam bentuk rupiah , dan 5,15 milyar (1,00 %) dalam bentuk valuta asing.

Apabila dirinci menurut jenis penggunaannya, maka sebagai Modal Kerja

mencapai Rp276,70 milyar (53,90 %), untuk kegiatan Konsumsi Rp. 198,34 milyar (38,64 %), dan digunakan untuk investasi tercatat Rp38,33 milyar (7,47 %).

Bagaimana apabila posisi pinjaman tersebut diamati menurut sektor ekonomi, ternyata Sektor Perdagangan, Hotel dan Restoran memperoleh porsi terbesar dengan nilai Rp170,82 milyar (33,27 %), Sektor Konstruksi Rp91,72 milyar (17,87 %), Sektor Pertanian Rp18,97 milyar (3,69 %),serta Sektor lain-lain tercatat Rp198,39 milyar (38,65 %).

9.2. KOPERASI

Jumlah Koperasi Unit Desa (KUD) pada tahun 2007 mencapai 62 unit dengan jumlah anggota sebanyak 19.113 orang. Jika dilihat menurut

jenisnya ada 23 jenis koperasi dengan jumlah keseluruhan koperasi berjumlah 272 unit dan jumlah anggota sebanyak 33.285 orang.

9.3. PENERIMAAN ASLI DAERAH

Target dan Realisasi Penerimaan Asli Daerah Kabupaten Merauke tahun 2007 menunjukkan angka yang terus membaik. Target Penerimaan Asli Daerah diperkirakan Rp938,87 milyar, realisasinya sebesar Rp940,65 milyar. Angka tersebut diperoleh dari Pendapatan Asli Daerah

(PAD) tercatat Rp57,33 milyar yang mana didalamnya masih termasuk penerimaan lain-lain. Sementara itu, dari Bagian Dana Perimbangan mencapai Rp760,95 milyar. Dengan demikian tingkat ketergantungan pemerintah daerah terhadap pusat masih sangat tinggi.

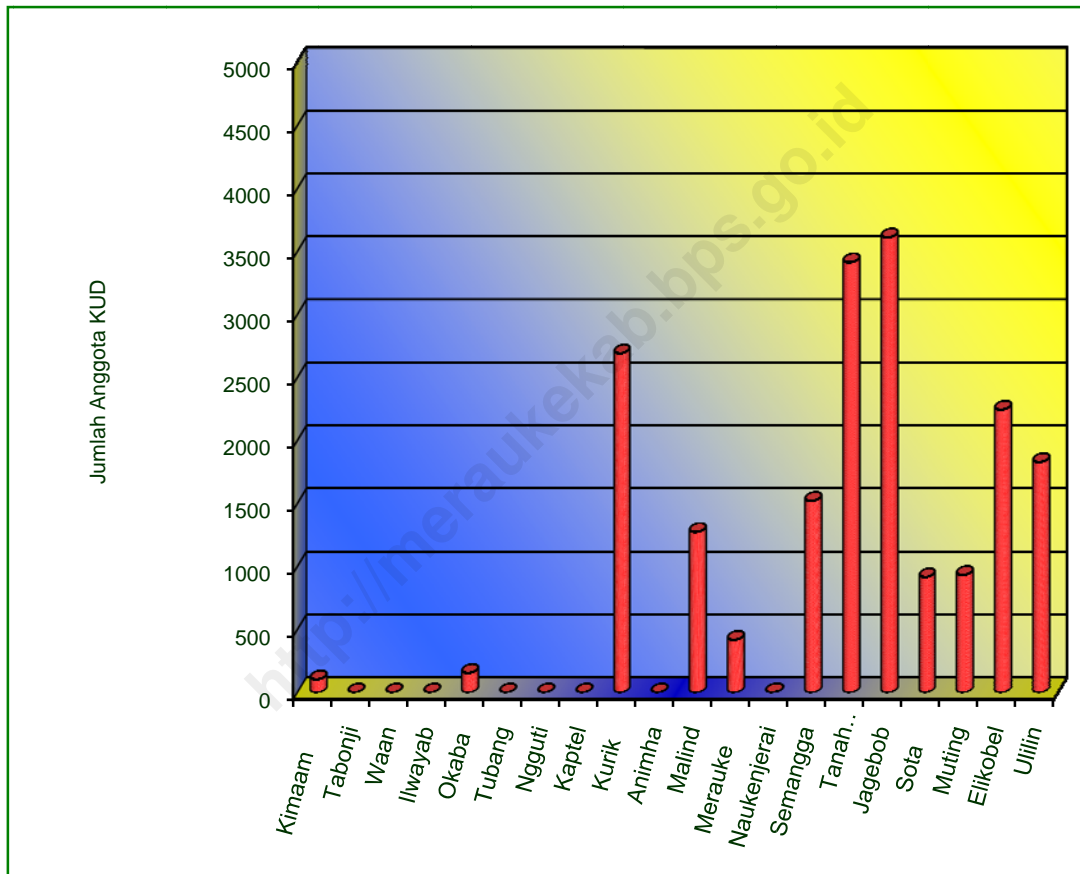
9.4. INVESTASI

Disela banyaknya persoalan yang sangat krusial di tingkat masyarakat terkait dengan kondisi sosial dan budaya masyarakat serta belum siapnya prasarat dasar untuk berinvestasi, Proyek Penanaman Modal yang masuk ke Kabupaten Merauke untuk tahun 2007 sedikit menurun dibandingkan tahun

lalu.

Pada tahun 2007 terdapat 1 Proyek Penanaman Modal Dalam Negeri (PMDN), yaitu di sektor perindustrian. Proyek Penanaman Modal Luar Negeri (PMA) tercatat 1 proyek, yaitu di sektor jasa.

Gambar/Figure 9
Jumlah Anggota KUD Dirinci Menurut Distrik
Number of Member Village Unit Cooperatives by Distrik
2007



Tabel/Table 9.1.1
 Posisi Simpanan Masyarakat Rupiah dan Valuta Asing Bank Umum dan BPR di Kabupaten Merauke
*Outstanding of Private Deposit in Rupiah and Foreign Currency of Commercial and Rural Banks
 in Merauke Regency
 2007 (Juta Rp/Millions of Rp)*

Uraian/Description		Bulan/Month					
		Januari	Pebruari	Maret	April	Mei	Juni
(1)		(2)	(3)	(4)	(5)	(6)	(7)
Rupiah	- Nominal	1.534.395	1.477.833	1.551.410	1.492.048	1.472.606	1.533.678
dan	- Rekening	96.588	95.821	97.827	90.521	91.410	101.012
Valuta Asing							
a. Giro	- Nominal	852.845	818.280	839.216	805.000	844.587	793.547
	- Rekening	2.635	2.600	2.640	2.672	2.650	2.763
b. Simpanan	- Nominal	154.988	159.798	166.541	232.459	229.684	263.462
Berjangka	- Bilyet	930	1.011	1.087	982	995	1.077
c. Tabungan	- Nominal	526.562	499.755	545.653	454.589	398.335	476.669
	- Rekening	93.023	92.210	94.100	86.867	87.765	97.172

Sumber : Kantor Bank Indonesia Jayapura
 Source Office of Bank Indonesia, Jayapura

Tabel/Table 9.1.1
Lanjutan/*Continued*

Uraian/ <i>Description</i>	Bulan/ <i>Month</i>					
	Juli	Agustus	September	Oktober	Nopember	Desember
(1)	(2)	(3)	(4)	(5)	(6)	(7)
Rupiah - Nominal	1.711.562	1.759.498	1.766.506	1.820.177	1.793.654	-
dan - Rekening	103.290	128.204	125.977	126.280	127.308	-
Valuta Asing						
a. Giro - Nominal	959.163	954.361	981.557	1.040.027	966.736	-
- Rekening	2.808	2.846	2.930	3.021	3.116	-
b. Simpanan - Nominal	263.616	271.915	216.693	182.742	157.247	-
Berjangka - Bilyet	1.085	1.100	1.108	1.097	1.113	-
c. Tabungan - Nominal	488.783	533.222	568.256	597.408	669.671	-
- Rekening	99.397	124.258	121.939	122.162	123.079	-

Sumber : Kantor Bank Indonesia Jayapura
Source Office of Bank Indonesia, Jayapura
 Keterangan : Data hingga November 2007

Tabel/Table 9.1.2
Posisi Simpanan Masyarakat Rupiah dan Valuta Asing Bank Umum dan BPR
di Kabupaten Merauke Menurut Tahun
*Outstanding of Private Deposit in Rupiah and Foreign Currency of Commercial and Rural Banks
in Merauke Regency by Years
2007 (Juta Rp/Millions of Rp)*

Uraian/Description	Tahun/Years					
	2002	2003	2004	2005	2006	2007 *)
(1)	(2)	(3)	(4)	(5)	(6)	(7)
Rupiah - Nominal	406.370	558.274	680.830	819.796	1.568.421	1.793.654
dan - Rekening	93.522	99.322	102.004	105.809	106.067	127.308
Valuta Asing						
a. Giro - Nominal	124.184	156.418	257.821	413.007	838.506	966.736
- Rekening	1.626	1.811	2.078	2.342	2.912	3.116
b. Simpanan - Nominal	58.245	124.162	73.025	67.473	152.929	157.247
Berjangka - Rekening	1.174	1.092	837	784	1.014	1.113
c. Tabungan - Nominal	223.941	277.694	349.984	339.616	576.986	669.671
- Rekening	90.722	96.419	99.089	102.683	102.141	123.079

Sumber : Kantor Bank Indonesia Jayapura
Source Office of Bank Indonesia, Jayapura
Keterangan : *) Data hingga November 2007

Tabel/Table 9.1.3
Posisi Pinjaman yang Diberikan Rupiah dan Valuta Asing Bank Umum dan BPR di Kabupaten Merauke
Jenis Valuta, Jenis Penggunaan dan Sektor Ekonomi
Outstanding of Loans in Rupiah and Foreign Currency of Commercial and Rural Banks in Merauke Regency
Type of Currency, Type of Loans and Economic Sector
2007 (Juta Rp/ *Millions of Rp*)

Uraian/Description	Bulan/Month					
	Januari	Pebruari	Maret	April	Mei	Juni
(1)	(2)	(3)	(4)	(5)	(6)	(7)
A. Menurut Jenis Valuta	346.780	357.488	368.594	385.268	409.171	438.321
1. Rupiah	341.775	352.466	363.575	380.273	404.312	433.344
2. Valuta Asing	5.005	5.022	5.019	4.995	4.859	4.977
B. Menurut Jenis Penggunaan	346.780	357.488	368.594	385.268	409.171	438.321
1. Modal Kerja	164.689	172.911	181.678	192.294	209.325	233.971
2. Investasi	33.430	32.439	31.905	33.225	33.304	32.531
3. Konsumsi	148.661	152.138	155.011	159.749	166.542	171.819
C. Menurut Sektor Ekonomi	346.780	357.488	368.594	385.268	409.171	438.321
1. Pertanian	21.351	21.190	21.109	22.145	22.478	22.644
2. Pertambangan	-	-	-	688	771	843
3. Perindustrian	762	866	842	858	878	1.018
4. Listrik, Gas, dan Air Bersih	-	-	-	-	-	302
5. Konstruksi	33.158	41.016	37.982	39.302	39.940	51.967
6. Perdag. Hotel, dan Restoran	114.710	114.834	126.708	134.978	150.718	160.597
7. Pengangk. Pergud, dan Kom	10.311	10.266	9.925	10.081	9.442	9.390
8. Jasa-jasa Dunia Usaha	17.594	16.948	16.792	17.199	18.137	19.483
9. Jasa-jasa Sosial Masyarakat	233	230	225	268	265	258
10. Lain-lain	148.661	152.138	155.011	159.749	166.542	171.819

Sumber : Kantor Bank Indonesia Jayapura
Source Office of Bank Indonesia, Jayapura

Tabel/Table 9.1.3
Lanjutan/*Continued*

Uraian/ <i>Description</i>	Bulan/ <i>Month</i>					
	Juli	Agustus	September	Oktober	November	Desember
(1)	(2)	(3)	(4)	(5)	(6)	(7)
A. Menurut Jenis Valuta	459.641	473.674	484.267	496.454	513.362	-
1. Rupiah	454.569	468.504	479.237	491.451	508.208	-
2. Valuta Asing	5.072	5.170	5.030	5.003	5.154	-
B. Menurut Jenis Penggunaan	459.641	473.674	484.267	496.454	513.362	-
1. Modal Kerja	237.083	247.575	253.400	265.732	276.698	-
2. Investasi	40.951	40.855	40.891	39.154	38.325	-
3. Konsumsi	181.607	185.244	189.976	191.568	198.339	-
C. Menurut Sektor Ekonomi	459.641	473.674	484.267	496.454	513.362	-
1. Pertanian	22.523	23.065	20.741	20.140	18.966	-
2. Pertambangan	842	1.595	3.941	4.396	4.263	-
3. Perindustrian	1.028	1.159	1.523	1.485	1.712	-
4. Listrik, Gas, dan Air Bersih	638	563	2.799	2.909	2.063	-
5. Konstruksi	52.310	52.694	65.924	78.775	91.718	-
6. Perdag. Hotel, dan Restoran	171.225	180.503	171.400	170.581	170.816	-
7. Pengangk. Pergud, dan Kom	8.593	8.586	8.543	7.727	7.686	-
8. Jasa-jasa Dunia Usaha	20.623	20.020	19.132	18.337	17.166	-
9. Jasa-jasa Sosial Masyarakat	252	245	288	536	580	-
10. Lain-lain	181.607	185.244	189.976	191.568	198.392	-

Sumber : Kantor Bank Indonesia Jayapura
Source Office of Bank Indonesia, Jayapura
 Keterangan : Data hingga November 2007

Tabel/Table 9.1.4
Posisi Pinjaman yang Diberikan Rupiah dan Valuta Asing Bank Umum dan BPR di Kabupaten Merauke
Jenis Valuta, Jenis Penggunaan dan Sektor Ekonomi Berdasarkan Lokasi Proyek Menurut Tahun
Outstanding of Loans in Rupiah and Foreign Currency of Commercial and Rural Banks in Merauke Regency
Type of Currency, Type of Loans and Economic by Years
2007 (Juta Rp/ Millions of Rp)

Uraian/Description	Tahun/Years					
	2002	2003	2004	2005	2006	2007 *)
(1)	(2)	(3)	(4)	(5)	(6)	(7)
A. Menurut Jenis Valuta	134.718	149.193	195.319	250.430	365.651	513.362
1. Rupiah	131.143	148.277	194.310	249.362	360.699	508.208
2. Valuta Asing	3.575	916	1.009	1.068	4.952	5.154
B. Menurut Jenis Penggunaan	134.718	149.193	195.319	250.430	365.651	513.362
1. Modal Kerja	59.819	77.788	91.585	126.191	175.292	276.698
2. Investasi	19.957	3.866	8.477	9.858	40.213	38.325
3. Konsumsi	54.942	67.539	95.257	114.381	150.146	198.339
C. Menurut Sektor Ekonomi	134.718	149.193	195.319	250.430	365.651	513.362
1. Pertanian	29.374	14.823	23.148	17.493	21.181	18.966
2. Pertambangan	-	-	-	-	-	4.263
3. Perindustrian	4.380	886	459	504	799	1.712
4. Listrik, Gas, dan Air Bersih	-	-	-	-	-	2.063
5. Konstruksi	11.904	10.613	12.521	17.819	35.526	91.718
6. Perdag. Hotel, dan Restoran	32.327	48.705	54.261	90.223	126.122	170.816
7. Pengangk. Pergud, dan Kom	767	2.357	4.126	3.889	10.956	7.686
8. Jasa-jasa Dunia Usaha	199	1.701	1.410	4.468	19.691	17.166
9. Jasa-jasa Sosial Masyarakat	498	2.163	2.914	648	235	580
10. Lain-lain	55.269	67.945	96.480	115.386	151.141	198.392

Sumber : Kantor Bank Indonesia Jayapura
Source Office of Bank Indonesia, Jayapura
Keterangan : *) Data hingga November 2007

Tabel/Table 9.1.5
 Nama dan Alamat Kantor Bank di Kabupaten Merauke
Name and Address of Bank Office in Merauke Regency
 2007

No	Nama Bank <i>Name of Bank</i>	Status <i>Status</i>	Alamat <i>Address</i>	Telepon <i>Phone</i>
(1)	(2)	(3)	(4)	(5)
1.	PT. Bank Mandiri (Persero)	KC	Jl. Raya Mandala No. 2	321313, 321333
2.	PT. BRI (Persero)	KC	Jl. Raya Mandala No. 47	321956, 321807
3.	PT. BRI (Persero)	Unit	Jl. Taman Makam Pahlawan	321634
4.	PT. BRI (Persero)	Unit	Pasar Wonorejo Kurik	324489
5.	Bank Papua	KC	Jl. Raya Mandala No. 61	321038, 321850
6.	Bank Papua	KCP	Jl. Moh. Hatta No. 21 Kurik	324853
7.	Bank Papua	KK	Komp. Pasar Ampera	321037
8.	PT. Bank Danamon Indonesia	KC	Jl. Raya Mandala No. 129	323262, 323261
9.	PT. BNI (Persero)	KC	Jl. Raya Mandala No. 173	321908, 324506
10.	Bank Mega			

Sumber : Kantor Bank Indonesia Jayapura
Source Office of Bank Indonesia, Jayapura

Keterangan : KC = Kantor Cabang
 KK = Kantor Kas
 KCP = Kantor Cabang Pembantu

Tabel/Table 9.2.1
 Banyaknya Koperasi Unit Desa dan Non KUD yang Berbadan Hukum
 Maupun Belum Berbadan Hukum di Kabupaten Merauke
Number of Cooperation VUG and Non VUG by Corporate Body in Merauke
 2007

Distrik <i>District</i>	Koperasi Unit Desa <i>Village Unit Cooperatives</i>		Koperasi Non KUD <i>Cooperatives Non VUC</i>	
	Badan Hukum <i>Legals</i>	Belum BH <i>Non Legals</i>	Badan Hukum <i>Legals</i>	Belum BH <i>Non Legals</i>
(1)	(2)	(3)	(4)	(5)
01. Kimaam	1	-	16	-
02. Tabonji	-	-	-	-
03. Waan	-	-	-	-
04. Ilwayab	-	-	-	-
05. Okaba	1	-	4	-
06. Tubang	-	-	-	-
07. Ngguti	-	-	-	-
08. Kaptel	-	-	-	-
09. Kurik	8	-	2	-
10. Animha	-	-	-	-
11. Malind	4	-	-	-
12. Merauke	3	-	137	-
13. Naukenjerai	-	-	-	-
14. Semangga	5	-	6	-
15. Tanah Miring	11	-	11	-
16. Jagebob	10	-	14	-
17. Sota	3	-	1	-
18. Muting	3	-	6	-
19. Elikobel	8	-	6	-
20. Ulilin	5	-	-	-
	2007	62	-	203
	2006	62	-	212
Jumlah/Total	2005	62	-	206
	2004	62	-	201
	2003	62	-	195

Sumber : Dinas Perindustrian, Perdagangan dan Koperasi Kabupaten Merauke
 Source Cooperatives Service Of Merauke Regency

Merauke Dalam Angka/Merauke in Figures 2007

Tabel/Table 9.2.2
 Banyaknya Koperasi Unit Desa dan Jumlah Anggota di Kabupaten Merauke
Number of Village Unit Cooperation and Members in Merauke Regency
 2007

Distrik <i>District</i>	Koperasi Unit Desa <i>Village Unit Cooperation</i>	Anggota <i>Member</i>
(1)	(2)	(3)
01. Kimaam	1	104
02. Tabonji	-	-
03. Waan	-	-
04. Ilwayab	-	-
05. Okaba	1	155
06. Tubang	-	-
07. Ngguti	-	-
08. Kaptel	-	-
09. Kurik	8	2.692
10. Animha	-	-
11. Malind	4	1.274
12. Merauke	3	418
13. Naukenjerai	-	-
14. Semangga	5	1.521
15. Tanah Miring	11	3.414
16. Jagebob	10	3.612
17. Sota	3	916
18. Muting	3	933
19. Elikobel	8	2.245
20. Ulilin	5	1.829
	2007	19.113
	2006	18.793
Jumlah/ <i>Total</i>	2005	18.793
	2004	19.769
	2003	18.636

Sumber : Dinas Perindustrian, Perdagangan dan Koperasi Kabupaten Merauke
Source Cooperatives Service Of Merauke Regency

Tabel/Table 9.2.3
 Banyaknya Koperasi Menurut Jenisnya di Kabupaten Merauke
Number of Cooperation by Type in Merauke Regency
 2007

Jenis Koperasi <i>Type of Cooperation</i>	Koperasi <i>Cooperation</i>	Anggota <i>Member</i>
(1)	(2)	(4)
1. K U D	62	19.113
2. Koptan	27	3.050
3. Koptren	3	169
4. KPN	38	2.079
5. Koperasi ABRI	6	668
6. Koperasi Konsumsi	11	260
7. Koperasi Nelayan	1	20
8. Koperasi Ternak	8	462
9. Koperasi Karyawan	17	1.000
10. Koperasi TKBM	-	-
11. Kopinkra	1	44
12. KSU	43	2.462
13. Koppas	1	20
14. KSP	5	198
15. Koperasi PK	2	60
16. Kopwan	2	420
17. Koperasi Jasa Angkutan	3	66
18. Koperasi PEPABRI	1	45
19. Kopma	1	193
20. Koperasi Guru	1	43
21. Koperasi Sekolah	1	63
22. Koperasi Pemasaran	2	67
23. Kopermas	23	524
24. Koperasi Wisata Budaya	1	30
25. Koperasi Jambu Mete	2	40
26. Koperasi Kelapa Sawit	1	20
27. Koperasi Sekunder	2	31
2007	272	33.285
2006	275	33.682
2005	268	31.110
2004	263	19.769
2003	259	30.515

Sumber : Dinas Perindustrian, Perdagangan dan Koperasi Kabupaten Merauke
Source Cooperatives Service Of Merauke Regency

Merauke Dalam Angka/*Merauke in Figures 2007*

Tabel/Table 9.2.4
 Banyaknya Koperasi Primer, Jenis, Anggota, dan Distrik di Kabupaten Merauke
Number of Primer Cooperation, Type, Member, and District in Merauke Regency
 2007

Jenis Koperasi <i>Type of Cooperation</i>	Kimaam		Okaba		Kurik		Merauke		
	Koperasi	Anggota	Koperasi	Anggota	Koperasi	Anggota	Koperasi	Anggota	
(1)	(2)	(3)	(4)	(5)	(6)	(7)	(8)	(9)	
1. K U D	1	104	1	155	8	2.692	3	418	
2. Koptan	-	-	-	-	-	-	6	345	
3. Kopentren	-	-	-	-	-	-	3	169	
4. KPN	-	-	-	-	1	109	37	1.970	
5. Koperasi ABRI	-	-	-	-	-	-	5	133	
6. Koperasi Konsumsi	-	-	-	-	1	20	8	193	
7. Koperasi Nelayan/KTN	1	20	-	-	-	-	-	-	
8. Koperasi Ternak	-	-	-	-	-	-	6	235	
9. Koperasi Karyawan	1	25	-	-	-	-	16	975	
10. Koperasi TKBM	-	-	-	-	-	-	-	-	
11. Kopinkra	-	-	-	-	-	-	1	44	
12. KSU	-	-	1	30	-	-	35	2.103	
13. Koppas	-	-	-	-	-	-	-	-	
14. KSP	-	-	-	-	-	-	4	171	
15. Koperasi PK	-	-	-	-	-	-	2	60	
16. Kopwan	-	-	-	-	-	-	2	420	
17. Koperasi Jasa Angkutan	-	-	-	-	-	-	3	66	
18. Koperasi PEPABRI	-	-	-	-	-	-	1	45	
19. Kopma	-	-	-	-	-	-	1	193	
20. Koperasi Guru	-	-	-	-	-	-	1	43	
21. Koperasi Sekolah	-	-	-	-	-	-	1	63	
22. Koperasi Pemasaran	-	-	-	-	-	-	2	67	
23. Kopermas	14	290	3	79	-	-	1	46	
24. Koperasi Wisata Budaya	-	-	-	-	-	-	1	30	
25. Koperasi Jambu Mete	-	-	-	-	-	-	-	-	
26. Koperasi KeLapa Sawit	-	-	-	-	-	-	-	-	
27. Koperasi Sekunder	-	-	-	-	-	-	1	20	
	2007	17	439	5	264	10	2.821	140	7.809
	2006	17	439	5	264	23	4.539	179	7.638
Jumlah/Total	2005	17	439	5	264	23	4.539	136	8.363
	2004	18	486	5	234	20	4.100	131	6.085
	2003	18	486	5	264	22	4.385	127	6.249

Sumber : Dinas Perindustrian, Perdagangan dan Koperasi Kabupaten Merauke

Source : *Cooperatives Service Of Merauke Regency*

Tabel/Table 9.2.4
Lanjutan/*Continued*

Jenis Koperasi <i>Type of Cooperation</i>	Semangga		Tanah Miring		Jegebob		Sota		
	Koperasi	Anggota	Koperasi	Anggota	Koperasi	Anggota	Koperasi	Anggota	
(1)	(2)	(3)	(4)	(5)	(6)	(7)	(8)	(9)	
1. K U D	5	1.521	11	3.414	10	3.612	3	916	
2. Koptan	3	60	2	70	9	1.088	-	-	
3. Koptren	-	-	-	-	-	-	-	-	
4. KPN	-	-	-	-	-	-	-	-	
5. Koperasi ABRI	1	535	-	-	-	-	-	-	
6. Koperasi Konsumsi	-	-	1	27	1	20	-	-	
7. Koperasi Nelayan	-	-	-	-	-	-	-	-	
8. Koperasi Ternak	-	-	1	27	-	-	-	-	
9. Koperasi Karyawan	-	-	-	-	-	-	-	-	
10. Koperasi TKBM	-	-	-	-	-	-	-	-	
11. Kopinkra	-	-	-	-	-	-	-	-	
12. KSU	-	-	3	173	2	64	1	24	
13. Koppas	1	20	-	-	-	-	-	-	
14. KSP	-	-	1	27	-	-	-	-	
15. Koperasi PK	-	-	-	-	-	-	-	-	
16. Kopwan	-	-	-	-	-	-	-	-	
17. Koperasi Jasa Angkutan	-	-	-	-	-	-	-	-	
18. Koperasi PEPABRI	-	-	-	-	-	-	-	-	
19. Kopma	-	-	-	-	-	-	-	-	
20. Koperasi Guru	-	-	-	-	-	-	-	-	
21. Koperasi Sekolah	-	-	-	-	-	-	-	-	
22. Koperasi Pemasaran	-	-	-	-	-	-	-	-	
23. Kopermas	1	20	2	44	-	-	-	-	
24. Koperasi Wisata Budaya	-	-	-	-	-	-	-	-	
25. Koperasi Jambu Mete	-	-	-	-	2	40	-	-	
26. Koperasi Kelapa Sawit	-	-	-	-	-	-	-	-	
27. Koperasi Sekunder	-	-	1	11	-	-	-	-	
	2007	11	2.156	22	3.793	24	4.824	4	940
	2006	9	1.231	21	3.901	24	4.813	3	794
Jumlah/ <i>Total</i>	2005	9	1.231	21	3.901	23	4.813	3	794
	2004	9	2.082	21	3.720	23	4.892	3	916
	2003	20	1.182	23	3.713	24	4.872	3	916

Sumber : Dinas Perindustrian, Perdagangan dan Koperasi Kabupaten Merauke

Source Cooperatives Service of Merauke Regency

Tabel/Table 9.2.4
Lanjutan/*Continued*

Jenis Koperasi <i>Type of Cooperation</i>	Muting		Elikobel		Ulilin		Jumlah/ <i>Total</i>		
	Koperasi	Anggota	Koperasi	Anggota	Koperasi	Anggota	Koperasi	Anggota	
(1)	(2)	(3)	(4)	(5)	(6)	(7)	(8)	(9)	
28. K U D	3	933	8	2.245	-	-	62	19.113	
29. Koptan	3	60	4	1.427	-	-	27	3.050	
30. Koptren	-	-	-	-	-	-	3	169	
31. KPN	-	-	-	-	-	-	38	2.079	
32. Koperasi ABRI	-	-	-	-	-	-	6	668	
33. Koperasi Konsumsi	-	-	-	-	-	-	11	260	
34. Koperasi Nelayan	-	-	-	-	-	-	1	20	
35. Koperasi Ternak	-	-	1	200	-	-	8	462	
36. Koperasi Karyawan	-	-	-	-	-	-	17	1.000	
37. Koperasi TKBM	-	-	-	-	-	-	-	-	
38. Kopinkra	-	-	-	-	-	-	1	44	
39. KSU	1	68	-	-	-	-	43	2.462	
40. Koppas	-	-	-	-	-	-	1	20	
41. KSP	-	-	-	-	-	-	5	198	
42. Koperasi PK	-	-	-	-	-	-	2	60	
43. Kopwan	-	-	-	-	-	-	2	420	
44. Koperasi Jasa Angkutan	-	-	-	-	-	-	3	66	
45. Koperasi PEPABRI	-	-	-	-	-	-	1	45	
46. Kopma	-	-	-	-	-	-	1	193	
47. Koperasi Guru	-	-	-	-	-	-	1	43	
48. Koperasi Sekolah	-	-	-	-	-	-	1	63	
49. Koperasi Pemasaran	-	-	-	-	-	-	2	67	
50. Kopermas	1	20	1	25	-	-	23	524	
51. Koperasi Wisata Budaya	-	-	-	-	-	-	1	30	
52. Koperasi Jambu Mete	-	-	-	-	-	-	2	40	
53. Koperasi Kelapa Sawit	1	20	-	-	-	-	1	20	
54. Koperasi Sekunder	-	-	-	-	-	-	2	31	
	2007	9	1.101	14	3.897	-	-	265	31.147
	2006	8	1.033	14	3.897	8	1.890	274	33.772
Jumlah/ <i>Total</i>	2005	8	1.033	14	3.897	8	1.890	268	31.110
	2004	-	-	14	2.147	19	6.273	263	30.489
	2003	-	-	13	2.697	10	-	257	30.487

Sumber : Dinas Perindustrian, Perdagangan dan Koperasi Kabupaten Merauke
Source Cooperatives Service of Merauke Regency

Tabel/Table 9.2.5
 Banyaknya Koperasi Sekunder, Jenis, Anggota, dan Distrik di Kabupaten Merauke
Number of Secondary Cooperation, Type, Member, and District in Merauke Regency
 2007

Distrik <i>District</i>	KJUB		PUSKUD		PUSKOPOL	
	Koperasi	Anggota	Koperasi	Anggota	Koperasi	Anggota
(1)	(2)	(3)	(4)	(5)	(6)	(7)
01. Kimaam	-	-	-	-	-	-
02. Tabonji	-	-	-	-	-	-
03. Waan	-	-	-	-	-	-
04. Ilwayab	-	-	-	-	-	-
05. Okaba	-	-	-	-	-	-
06. Tubang	-	-	-	-	-	-
07. Ngguti	-	-	-	-	-	-
08. Kaptel	-	-	-	-	-	-
09. Kurik	-	-	-	-	-	-
10. Animha	-	-	-	-	-	-
11. Malind	-	-	-	-	-	-
12. Merauke	1	20	-	-	-	-
13. Naukenjerai	-	-	-	-	-	-
14. Semangga	-	-	-	-	-	-
15. Tanah Miring	-	-	-	-	-	-
16. Jagebob	-	-	-	-	-	-
17. Sota	-	-	-	-	-	-
18. Muting	-	-	-	-	-	-
19. Elikobel	-	-	-	-	-	-
20. Ulilin	-	-	-	-	-	-
	2007	1	20	-	-	-
	2006	1	20	-	-	-
Jumlah/Total	2005	2	20	-	-	-
	2004	-	-	-	-	-
	2003	2	21	-	-	-

Sumber : Dinas Perindustrian, Perdagangan dan Koperasi Kabupaten Merauke
Source Cooperatives Service Of Merauke Regency

Tabel/Table 9.2.5
Lanjutan/*Continued*

Distrik <i>District</i>	PUSKOPAD		PUSKOPAL		PUSKOPABRI	
	Koperasi	Anggota	Koperasi	Anggota	Koperasi	Anggota
(1)	(2)	(3)	(4)	(5)	(6)	(7)
01. Kimaam	-	-	-	-	-	-
02. Tabonji	-	-	-	-	-	-
03. Waan	-	-	-	-	-	-
04. Ilwayab	-	-	-	-	-	-
05. Okaba	-	-	-	-	-	-
06. Tubang	-	-	-	-	-	-
07. Ngguti	-	-	-	-	-	-
08. Kaptel	-	-	-	-	-	-
09. Kurik	-	-	-	-	-	-
10. Animha	-	-	-	-	-	-
11. Malind	-	-	-	-	-	-
12. Merauke	-	-	-	-	-	-
13. Naukenjerai	-	-	-	-	-	-
14. Semangga	-	-	-	-	-	-
15. Tanah Miring	-	-	-	-	-	-
16. Jagebob	-	-	-	-	-	-
17. Sota	-	-	-	-	-	-
18. Muting	-	-	-	-	-	-
19. Elikobel	-	-	-	-	-	-
20. Ulilin	-	-	-	-	-	-
	2007	-	-	-	-	-
	2006	-	-	-	-	-
Jumlah/ <i>Total</i>	2005	-	-	-	-	-
	2004	-	-	-	-	-
	2003	-	-	-	-	-

Sumber : Dinas Perindustrian, Perdagangan dan Koperasi Kabupaten Merauke
Source Cooperatives Service of Merauke Regency

Tabel/Table 9.2.5
Lanjutan/*Continued*

Distrik <i>District</i>	PKP		PUSKUPERMAS		PUSKOPTAN	
	Koperasi	Anggota	Koperasi	Anggota	Koperasi	Anggota
(1)	(2)	(3)	(4)	(5)	(6)	(7)
01. Kimaam	-	-	-	-	-	-
02. Tabonji	-	-	-	-	-	-
03. Waan	-	-	-	-	-	-
04. Ilwayab	-	-	-	-	-	-
05. Okaba	-	-	-	-	-	-
06. Tubang	-	-	-	-	-	-
07. Ngguti	-	-	-	-	-	-
08. Kaptel	-	-	-	-	-	-
09. Kurik	-	-	-	-	-	-
10. Animha	-	-	-	-	-	-
11. Malind	-	-	-	-	-	-
12. Merauke	-	-	-	-	-	-
13. Naukenjerai	-	-	-	-	-	-
14. Semangga	-	-	-	-	-	-
15. Tanah Miring	-	-	-	-	-	-
16. Jagebob	-	-	-	-	-	-
17. Sota	-	-	-	-	-	-
18. Muting	-	-	-	-	-	-
19. Elikobel	-	-	-	-	-	-
20. Ulilin	-	-	-	-	-	-
	2007	-	-	-	-	-
	2006	-	-	-	1	11
Jumlah/ <i>Total</i>	2005	-	-	-	1	11
	2004	-	-	-	-	-
	2003	-	-	-	1	21

Sumber : Dinas Perindustrian, Perdagangan dan Koperasi Kabupaten Merauke
Source Cooperatives Service Of Merauke Regency

Tabel/Table 9.2.5
Lanjutan/*Continued*

Distrik <i>District</i>	PUSKOPMINA		PUSAT KOPERASI	
	Koperasi	Anggota	Koperasi	Anggota
(1)	(2)	(3)	(4)	(5)
01. Kimaam	-	-	-	-
02. Tabonji	-	-	-	-
03. Waan	-	-	-	-
04. Ilwayab	-	-	-	-
05. Okaba	-	-	-	-
06. Tubang	-	-	-	-
07. Ngguti	-	-	-	-
08. Kaptel	-	-	-	-
09. Kurik	-	-	-	-
10. Animha	-	-	-	-
11. Malind	-	-	-	-
12. Merauke	-	-	-	-
13. Naukenjerai	-	-	-	-
14. Semangga	-	-	-	-
15. Tanah Miring	-	-	-	-
16. Jagebob	-	-	-	-
17. Sota	-	-	-	-
18. Muting	-	-	-	-
19. Elikobel	-	-	-	-
20. Ulilin	-	-	-	-
	2007	-	-	-
	2006	-	-	-
Jumlah/ <i>Total</i>	2005	-	2	31
	2004	-	-	-
	2003	-	-	-

Sumber : Dinas Perindustrian, Perdagangan dan Koperasi Kabupaten Merauke

Source Cooperatives Service of Merauke Regency

Tabel/Table 9.3.1
Target dan Realisasi Penerimaan Asli Daerah Tingkat II menurut Jenis Penerimaan
Target and the Regency's Income by Kind of Income
2007

Jenis Penerimaan <i>Kind of Income</i>	Target/ <i>Target</i> (Rp)	Realisasi/ <i>Realization</i> (Rp)
(1)	(2)	(3)
1. Pendapatan Asli Daerah Sendiri	73.061.418.271	57.329.286.947
1.1. Pajak Daerah	4.559.025.136	4.345.883.750
1.2. Restribusi Daerah	8.894.116.838	10.349.504.583
1.3. Laba BUMD dan Investasi Lainnya	36.094.916.646	28.895.409.355
1.4. Pendapatan Lain-lain	23.513.359.651	13.738.489.259
2. Bagian Dana Perimbangan	746.886.089.565	760.945.487.494
2.1. Bagi Hasil Pajak/Bagi Hasil Bukan Pajak	66.183.089.565	80.242.487.494
2.1.1. Bagi Hasil Pajak	47.383.089.565	50.162.682.810
2.1.2. Bagi Hasil Bukan Pajak	18.800.000.000	30.079.804.684
2.2. Dana Alokasi Umum	607.522.000.000	607.522.000.000
2.3. Dana Alokasi Khusus	73.181.000.000	73.181.000.000
3. Lain-lain Pendapatan yang Sah	118.925.578.000	122.376.792.386
3.1. Dana Darurat	2.000.000.000	4.000.000.000
3.2. Bagi Hasil Pajak Provinsi	5.871.000.000	5.886.036.786
3.3. Dana Penyesuaian / Otsus Papua	108.054.578.000	109.490.755.600
3.4. Bantuan Keuangan dari Provinsi / Pemerintah	3.000.000.000	3.000.000.000
	2007	938.873.085.836
	2006	726.953.381.768
Jumlah/ <i>Total</i>	2005	401.473.974.570
	2004	278.863.994.408
	2003	587.496.579.379

Sumber : Dinas Pendapatan Daerah Kabupaten Merauke
Source Regional Revenue Service of Merauke Regency

Merauke Dalam Angka/*Merauke in Figures 2007*

Tabel/Table 9.3.2
 Realisasi Penerimaan Pajak Daerah Tingkat II Menurut Jenisnya
Realization of Regency's Tax Income by Kind,
 2007

Jenis Pajak <i>Kind of Taxes</i>	Target/Target (Rp.)	Realisasi/Realization (Rp)
(1)	(2)	(3)
1. Pajak Hotel	450.000.000	508.461.379
2. Pajak Restoran	704.353.550	757.470.250
3. Pajak Hiburan	157.638.120	148.129.854
4. Pajak Reklame	245.621.450	253.431.450
5. Pajak Penerangan Jalan	1.001.412.016	688.017.371
6. Pajak Pengambilan Bahan Galian Golongan C	2.000.000.000	1.990.373.446
7. Pajak Pemanfaatan Air Bawah Tanah dan Air Permukaan	-	-
8. Pajak Kendaraan Bermotor	-	-
9. Bea Balik Nama Kendaraan Bermotor	-	-
10. Pajak Bahan Bakar Kendaraan Bermotor	-	-
	2007	4.559.025.136
	2006	3.912.321.136
	2005	2.220.869.920
	2004	2.652.135.208
	2003	2.429.793.453
Jumlah/Total		

Sumber : Dinas Pendapatan Daerah Kabupaten Merauke
 Source Regional Revenue Service, of Merauke Regency

Tabel/Table 9.3.3
 Realisasi Penerimaan Retribusi Daerah Tingkat II Menurut Jenisnya
Realization of Retribution Income of Regency's by Kind of Retribution
 2007

Jenis Retribusi <i>Kind of Retribution</i>	Target/Target (Rp)	Realisasi/Realization (Rp)
(1)	(2)	(3)
1. Pelayanan Kesehatan	1.332.496.188	1.297.872.500
2. Pelayanan Persampahan/Kebersihan	244.804.000	58.205.000
3. Penggantian Biaya Cetak KTP	116.000.000	162.320.700
4. Parkir Belanggan	163.000.000	261.242.250
5. Pelayanan Pasar	571.412.000	598.439.300
6. Pengujian Kendaraan Bermotor	183.708.000	150.539.070
7. Penggantian Biaya Cetak Akte Catatan Sipil	76.000.000	131.385.000
8. Pengujian Kapal Perikanan	5.550.000	5.200.000
9. Pelayanan Pemakaman	-	-
10. Pengabuan Mayat	-	-
11. Jasa Usaha Pemakaian Kekayaan Daerah	1.621.971.090	1.497.767.990
12. Jasa Usaha Terminal	90.000.000	68.010.000
13. Pemeriksaan Alat Pemadam Kebakaran	-	-
14. Penggantian Biaya Cetak Peta	-	-
15. Jasa Usaha Pasar Grosir Dan Atau Pertokoan	-	-
16. Jasa Usaha Tempat Pelelangan	-	-
17. Jasa Usaha Rumah Potong Hewan	105.000.000	131.180.000
18. Tempat Pendaratan Kapal	-	100.000
19. Jasa Usaha Penjualan Produksi Usaha Daerah	96.940.000	341.333.000
20. Jasa Usaha Tempat Penginapan/Pesanggrahan/Villa	-	-
21. Jasa Usaha Penyedotan Kakus	-	-
22. Jasa Usaha Tempat Rekreasi Dan Olah Raga	-	-
23. Jasa Usaha Penyebrangan Di Atas Air	-	-
24. Jasa Usaha Pengolahan Limbah Air	-	-
25. Izin Mendirikan Bangunan	470.000.000	769.834.299
26. Izin Tempat Penjualan Minuman Beralkohol	193.226.360	192.405.907
27. Izin Gangguan	171.272.750	195.340.750
28. Izin Trayek	153.655.950	157.071.000
29. Izin Usaha Perikanan	1.186.198.500	1.756.760.550
30. Izin Pengambilan Hasil Hutan Ikutan	-	-
31. Penggantian Biaya Administrasi	1.412.720.000	1.700.923.267
32. Izin Mempekerjakan TKWNA Pendatang	510.000.000	496.500.000
33. Retribusi Pemberian Izin Operasional Perfilman	11.850.000	15.575.000
34. Surat Izin Usaha Jasa Konstruksi (SIUJK)	91.000.000	120.971.000
35. Izin Usaha Pematongan Unggas	54.000.000	-
36. Izin Pemasukan Minuman Beralkohol	33.312.000	240.528.000
	2007	8.894.116.838
	2006	7.546.617.982
Jumlah/Total	2005	7.721.631.453
	2004	3.471.859.200
	2003	3.683.706.507

Sumber : Dinas Pendapatan Daerah Kabupaten Merauke
 Source Regional Revenue Service, of Merauke Regency

Tabel/Table 9.3.4
Target dan Realisasi Bagian Laba BUMD dan Penerimaan Lainnya
Target and Realization of Local Enterprise and Other Income
2007

Jenis Penerimaan <i>Kind of Income</i>	Target/Target (Rp.)	Realisasi/Realization (Rp)
(1)	(2)	(3)
A. Bagian Laba Usaha Daerah	36.094.916.646	28.895.409.355
1. Perusahaan Daerah	7.457.248.800	4.359.440.603
2. Bank Papua	4.432.195.846	4.432.195.846
3. Penyertaan Modal/Investasi	24.205.472.000	20.103.772.906
B. Lain-lain Pendapatan Asli Daerah	23.513.359.651	13.738.489.259
1. Penjualan Aset Daerah yang tidak Dipisahkan	413.691.700	359.640.275
2. Penerimaan Jasa Giro	2.537.278.690	1.919.381.715
3. Penerimaan Bunga Deposito	1.762.120.120	2.204.720.120
4. Denda Keterlambatan Pelaksanaan Pekerjaan	-	21.113.200
5. Pendapatan Denda Pajak	12.505.397.767	826.420.707
6. Pendapatan Denda Restribusi	329.012.988	355.695.072
7. Pendapatan dari Pengembalian	5.848.858.386	7.823.383.650
8. Penerimaan Ganti Rugi dan Kekayaan Daerah	-	
9. Sumbangan Pihak Ketiga	117.000.000	228.134.520
	2007	59.608.276.297
	2006	27.371.701.166
Jumlah/Total	2005	13.153.049.096
	2004	7.220.000.000
	2003	14.035.263.920

Sumber : Dinas Pendapatan Daerah Kabupaten Merauke
Source *Regional Revenue Service of Merauke Regency*

Tabel/Table 9.3.5

Merauke Dalam Angka/*Merauke in Figures 2007*

Target dan Realisasi Bagian Dana Perimbangan
Target and Realization of Balancing Finance Devission
 2007

Jenis Penerimaan <i>Kind of Income</i>	Target/ <i>Target</i> (Rp.)	Realisasi/ <i>Realization</i> (Rp)
(1)	(2)	(3)
I.A. Bagi Hasil Pajak	47.383.089.565	50.162.682.810
1. Pajak Bumi dan Bangunan	41.060.715.000	43.955.575.953
2. Perolehan Hak Atas Tanah dan Bangunan	2.865.135.308	2.525.818.109
3. Bagi Hasil Pajak Penghasilan Pasal 21	3.457.239.257	3.681.288.748
4. Bagian PBB untuk Desa	-	-
I.B. Bagi Hasil Bukan Pajak/ Sumber Daya Alam	18.800.000.000	30.079.804.684
1. Iuran Hasil Hutan	-	-
2. Provisi Sumber Daya Hutan	2.500.000.000	7.507.003.413
3. Dana Reboisasi	-	447.083.605
4. Iuran tetap (Landrent)	-	-
5. Iuran Eksploitasi dan Eksplorasi (Royalti)	15.800.000.000	21.597.393.505
6. Pungutan Hasil Perikanan	500.000.000	528.324.161
7. Penerimaan Sektor Pertambangan Minyak Bumi	-	-
8. Penerimaan Sektor Pertambangan Gas Alam	-	-

Sumber : Dinas Pendapatan Daerah Kabupaten Merauke
Source Regional Revenue Service of Merauke Regency

Tabel/Table 9.3.5

Merauke Dalam Angka/*Merauke in Figures 2007*

Lanjutan/*Continued*

Jenis Penerimaan <i>Kind of Receipts</i>	Target/ <i>Target</i> (Rp.)	Realisasi/ <i>Realization</i> (Rp)
(1)	(2)	(3)
II. Dana Alokasi Umum	607.522.000.000	607.522.000.000
1. Dana Alokasi Umum	607.522.000.000	607.522.000.000
III. Dana Alokasi Khusus	73.181.000.000	73.181.000.000
1. Dana Alokasi Khusus Reboisasi	-	-
2. Dana Alokasi Khusus Pendidikan	13.784.000.000	13.784.000.000
3. Dana Alokasi Khusus Kesehatan	22.240.000.000	22.240.000.000
4. Dana Alokasi Khusus Kimpraswil	-	-
5. Dana Alokasi Khusus Perikanan	6.302.000.000	6.302.000.000
6. Dana Alokasi Khusus Pertanian	4.981.000.000	4.981.000.000
7. Dana Alokasi Khusus Lingkungan Hidup	1.541.000.000	1.541.000.000
8. Dana Alokasi Khusus Pekerjaan Umum	24.333.000.000	24.333.000.000
IV. Lain-Lain Pendapatan Yang Sah	2.000.000.000	4.000.000.000
1. Pendapatan Hibah	-	-
2. Dana Darurat	2.000.000.000	4.000.000.000
3. Bantuan Pihak Ketiga	-	-

Sumber : Dinas Pendapatan Daerah Kabupaten Merauke
Source Regional Revenue Service, of Merauke Regency

Tabel/*Table* 9.3.5

Lanjutan/*Continued*

Jenis Penerimaan <i>Kind of Receipts</i>	Target/ <i>Target</i> (Rp.)	Realisasi/ <i>Realization</i> (Rp)
(1)	(2)	(3)
V. Bagi Hasil Pajak Dan Bantuan Keuangan Dari Provinsi	5.871.000.000	5.886.036.786
1. Pajak Kendaraan Bermotor	1.260.000.000	1.260.911.250
2. Pajak Kendaraan Di Atas Air	-	-
3. Bea Balik Nama Kendaraan Bermotor	1.467.000.000	1.467.750.000
4. Bea Balik Nama Kendaraan Di Atas Air	-	-
5. Pajak Bahan Bakar Kendaraan Bermotor	2.504.000.000	2.504.363.400
6. Pajak Pengambilan Air Permukaan	190.000.000	213.353.900
7. Balai Taman Nasional Wasur	-	-
8. Bagi Hasil Dari Perikanan	450.000.000	439.658.236
VI. Dana Penyesuaian Otsus Papua	108.054.578.000	109.490.755.600
1. Dana Penyesuaian	50.000.000.000	51.436.177.600
2. Dana Otsus Papua	58.054.578.000	58.054.578.000
VII. Bantuan Keuangan Dari Propinsi Atau Pemerintah	3.000.000.000	3.000.000.000
1. Bantuan Keuangan Dari Propinsi	3.000.000.000	3.000.000.000
	2007	865.811.667.565
	2006	726.903.381.768
Jumlah/ <i>Total</i>	2005	401.473.974.570
	2004	278.863.994.408
	2003	587.496.579.379

Sumber : Dinas Pendapatan Daerah Kabupaten Merauke
Source Regional Revenue Service, of Merauke Regency

Tabel/Table 9.4.1
 Banyaknya Proyek Penanaman Modal Dalam Negeri, Modal, dan Tenaga Kerja
Number of Approved Domestic Investment Project, Capital, and Labor
 2001 - 2007

Tahun <i>Years</i>	Jumlah Proyek <i>Number of Project</i>	Investasi/ <i>Invesment</i> (Rp.000.000)		Tenaga Kerja/ <i>Labor</i>		Jumlah <i>Total</i>
		Rencana <i>Plan</i>	Realisasi <i>Realization</i>	Indonesia <i>Indonesian</i>	Asing <i>Foreign</i>	
(1)	(2)	(3)	(4)	(5)	(6)	(7)
2001	3	358.604	349.884	4.139	54	4.199
2002	6	631.298	530.269	3.866	53	3.919
2003	5	453.528	408.830	3.744	48	3.792
2004	3	225.528	208.039	1.486	20	1.506
2005	1	12.077	16.747	305	10	315
2006	3	1.152.077	16.747	305	10	315
2007	1	16.304.386	16.747	305	10	315

Sumber : Badan Promosi dan Investasi Kabupaten Merauke
Source Promotion and Invesment Board of Merauke Regency

Tabel/Table 9.4.3
 Perusahaan Penanaman Modal Dalam Negeri yang Disetujui menurut Sektor Ekonomi
Company of Approved Domestic Investment Project by Economic Sectors
 2007

Sektor Ekonomi <i>Economic Sectors</i>	Jumlah Proyek <i>Number of Project</i>	Investasi/ <i>Invesment</i>	
		Rencana Investasi/ <i>Plan of Invesment</i> (Rp.000.000)	Realisasi Investasi <i>Realization of Invesment</i> (Rp.000.000)
(1)	(2)	(3)	(4)
1. Perindustrian	1	16.304.386	16.747
	2007	16.304.386	16.747
	2006	1.152.277	16.747
Jumlah/ <i>Total</i>	2005	12.077	16.747
	2004	225.528	208.039
	2003	453.528	408.830

Sumber : Badan Promosi dan Investasi Kabupaten Merauke
Source Promotion and Invesment Board of Merauke Regency

Tabel/Table 9.4.4
 Banyaknya Proyek Penanaman Modal Luar Negeri, Modal, dan Tenaga Kerja
Number of Approved Foreign Investment Project, Capital, and Labor
 2007

Tahun <i>Years</i>	Jumlah Proyek <i>Number of Project</i>	Investasi/ <i>Invesment</i> (US \$ 000)		Tenaga Kerja/ <i>Labor</i>		Jumlah <i>Total</i>
		Rencana <i>Plan</i>	Realisasi <i>Realization</i>	Indonesia <i>Indonesian</i>	Asing <i>Foreign</i>	
(1)	(2)	(3)	(4)	(5)	(6)	(7)
2001	3	129.741	1.988.756	7.016	32	7.048
2002	2	105.462	348.795	1.055	22	1.077
2003	2	105.462	348.796	1.055	22	1.077
2004	-	-	-	-	-	-
2005	1	60.000	0	0	0	0
2006	5	125.012	52.212	704	0	704
2007	1	500	0	704	0	704

Sumber : Badan Promosi dan Investasi Kabupaten Merauke
Source Promotion and Investment Board of Merauke Regency

Tabel/Table 9.4.5
Perusahaan Penanaman Modal Luar Negeri yang Disetujui menurut Perusahaan
Company of Approved Foreign Investment Project by Company
2007

Perusahaan <i>Company</i>	Modal/Capital (US \$ 000)		Jumlah <i>Total</i>	
	Sendiri <i>Ownership</i>	Pinjaman Luar Negeri <i>Foreign Loan</i>		
(1)	(2)	(3)	(4)	
1. PT. Tambura Semesta Nusantara	250	250	500	
	2007	250	250	500
	2006	39.284,091	50.115,909	89.400
Jumlah/ <i>Total</i>	2005	10.000	50.000	60.000
	2004	-	-	-
	2003	30.517	74.945	105.462

Sumber : Badan Promosi dan Investasi Kabupaten Merauke
Source Promotion and Investment Board of Merauke Regency

Tabel/Table 9.4.6
 Perusahaan Penanaman Modal Luar Negeri yang Disetujui menurut Sektor Ekonomi
Company of Approved Foreign Investment Project by Economic Sectors
 2007

Sektor Ekonomi <i>Economic Sectors</i>	Jumlah Proyek <i>Number of Project</i>	Investasi/ <i>Invesment</i>	
		Rencana Investasi/ <i>Plan of Invesment</i> (US \$ 000)	Realisasi Investasi <i>Realization of Invesment</i> (US \$ 000)
(1)	(2)	(3)	(4)
1. Sektor Jasa	1	500	0
	2007	500	0
	2006	125.012	52.212
Jumlah/ <i>Total</i>	2005	60.000	0
	2004	-	-
	2003	105.462	348.795

Sumber : Badan Promosi dan Investasi Kabupaten Merauke
Source Promotion and Invesment Board of Merauke Regency