



Katalog BPS : 1102001.1803111

RAJABASA DALAM ANGKA 2013



**BADAN PUSAT STATISTIK
KABUPATEN LAMPUNG SELATAN**

**RAJABASA
DALAM ANGKA
2013**

<http://lampungselatankab.bps>
<http://lampungselatankab.bps.go.id>

RAJABASA DALAM ANGKA 2013

ISSN : -

No. Publikasi : 18036.1216

Katalog BPS : 1102001.1803111

Ukuran Buku : 15 cm x 21 cm

Jumlah Halaman : xiv + 47 Halaman

Naskah :

Hazairin

Penyunting :

Seksi IPDS, BPS Kabupaten Lampung Selatan

Gambar Kulit :

Seksi IPDS, BPS Kabupaten Lampung Selatan

Diterbitkan oleh :

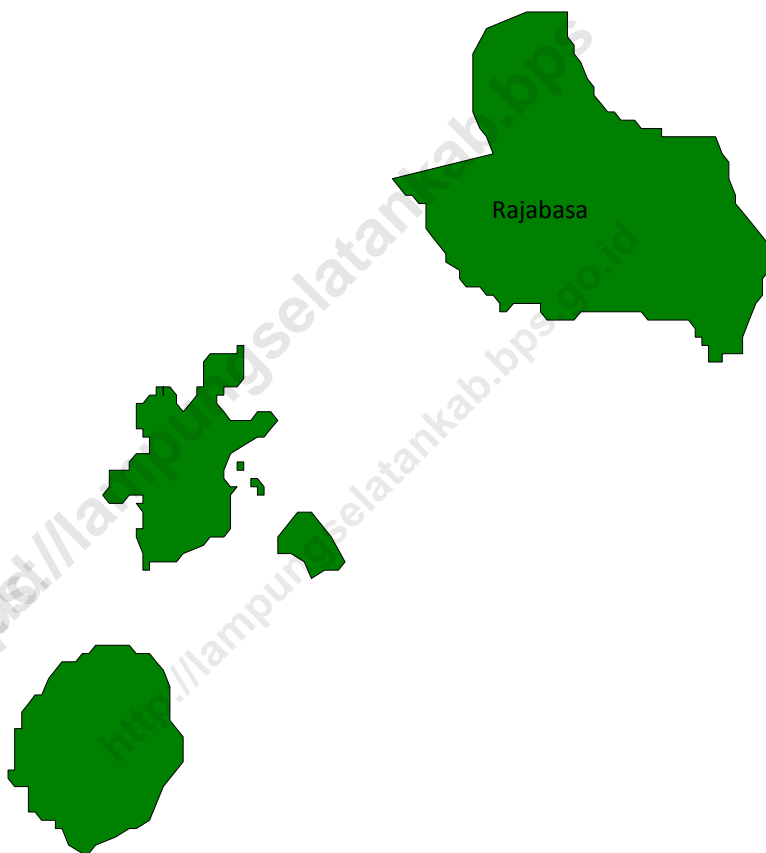
BPS Kabupaten Lampung Selatan

Dicetak oleh :

Boleh dikutip dengan menyebutkan sumbernya

May be cited with reference to the source

PETA ADMINISTRATIF KECAMATAN RAJABASA



LAMBANG DAERAH KABUPATEN LAMPUNG SELATAN



1. BENTUK LAMBANG

Lambang Daerah Kabupaten Lampung Selatan berbentuk Perisai.

2. WARNA LAMBANG

Warna Lambang Daerah terdiri dari biru muda, kuning emas, biru tua, merah, putih, hijau, coklat dan hitam, yang masing-masing warna melambangkan :

- biru muda melambangkan perubahan, kejujuran, kemakmuran, ketaatan dan takwa;
- kuning emas melambangkan keagungan dan kejayaan serta kebesaran cita dan masyarakat untuk membangun daerah dan negaranya;
- biru tua melambangkan laut, kesetiaan, ketekunan dan ketabahan juga melambangkan kekayaan sungai dan lautan yang merupakan sumber perikanan dan kehidupan para nelayan;
- merah melambangkan keberanian dan kedinamisan;

- e. putih melambangkan kesucian;
- f. hijau melambangkan kesejahteraan dan kecerdasan; dan
- g. coklat melambangkan tanah yang subur untuk ladang dan sawah.

3. ISI LAMBANG

Isi Lambang Daerah mempunyai makna terdiri atas :

- a. kata Lampung Selatan berarti Daerah Kabupaten Lampung Selatan;
- b. pita berwarna merah melambangkan keberanian;
- c. bintang emas bersegi 5 (lima) melambangkan nilai-nilai keagamaan;
- d. siger melambangkan mahkota keagungan adat budaya dan tingkat kehidupan terhormat;
- e. bergerigi 7 (tujuh) melambangkan 7 (tujuh) marga antara lain (Marga Pesisir/Rajabasa, Marga Legun, Marga Katibung, Marga Dantaran, Marga Ratu, Marga Sekampung Ilir dan Marga Sekampung Udik);
- f. setangkai Padi berjumlah 14 (empat belas) bulir, Kapas berjumlah 11 (sebelas) tangkai, Mutiara pada Siger berjumlah 56 (lima puluh enam) butir, merujuk pada hari jadi Kabupaten Lampung Selatan 14 November 1956;
- g. gunung, laut, daratan dan pohon kelapa melambangkan kekayaan alam;
- h. aksara Lampung yang berarti suka bermusyawarah untuk menuju mufakat;
- i. sebuah badik melambangkan keperwiraan; dan
- j. besarnya Lambang disesuaikan dengan keperluan.

SAMBUTAN CAMAT RAJABASA

Kecamatan Rajabasa Dalam Angka tahun 2013 adalah merupakan publikasi yang dihimpun oleh Koordinator Statistik Kecamatan Badan Pusat Statistik Kabupaten Lampung Selatan patut kita syukuri dan sambut dengan gembira.

Publikasi ini menyajikan berbagai informasi dan data statistik tentang pelaksanaan program pembangunan di Kecamatan Rajabasa dan dihimpun dari berbagai Instansi Pemerintah maupun Swasta di Kecamatan Rajabasa

Untuk dapat meningkatkan mutu data statistik yang baik, diharapkan kerjasama dan peran aktif dari berbagai instansi Pemerintah maupun Swasta. Sehingga dengan demikian publikasi Lampung Selatan Dalam Angka merupakan sumber informasi satu-satunya yang layak dipercaya untuk dimanfaatkan sebagai pedoman proses perencanaan, pelaksanaan dan evaluasi pembangunan.

Semoga publikasi ini bermanfaat bagi kita semua.

Banding, September 2013
Camat Rajabasa

SETIAWAN, AP. M.Si

KATA PENGANTAR

Penerbitan publikasi Kecamatan Rajabasa Dalam Angka tahun 2013 adalah kelanjutan dari penerbitan tahun sebelumnya. Publikasi ini merupakan hasil kerja Koordinator Statistik Kecamatan (KSK) BPS Kabupaten Lampung Selatan. Penyusunan dan penyajian tabel-tabel yang ada, disesuaikan dengan ketersediaan data pada sumber data (Dinas/Instansi).

Ucapan terima kasih disampaikan kepada Bapak Camat Rajabasa yang telah membantu dalam upaya pelaksanaan dan penerbitan, sehingga publikasi ini dapat diselesaikan dengan baik.

Penghargaan yang setinggi-tingginya kami sampaikan kepada semua pihak, terutama Dinas/Instansi di Kecamatan Rajabasa atas kerjasamanya, yang telah memberikan data sehingga publikasi ini dapat diterbitkan.

Semoga publikasi ini dapat bermanfaat bagi kita semua, guna menunjang pembangunan yang sedang dan akan kita laksanakan.

Banding, September 2013
**KOORDINATOR STATISTIK KECAMATAN
RAJABASA,**

HAZAIRIN

PENJELASAN UMUM/EXPLANATORY NOTES

Tanda-tanda, satuan-satuan dan lain-lainnya yang digunakan dalam publikasi ini adalah sebagai berikut/*Symbols, measurement units and others acronyms which are used in this publication are as follows* :

1. TANDA-TANDA/SYMBOLS

Data belum tersedia/ <i>Data not yet available</i>	: ...
Data tidak tersedia/ <i>Data not available</i>	: -
Data dapat diabaikan/ <i>Data negligible</i>	: 0
Tanda decimal/ <i>Decimal point</i>	: .
Angka Sementara/ <i>Preliminary figures</i>	: *
Angka sangat sementara/ <i>Very preliminary figures</i>	: **
Angka sangat-sangat sementara/ <i>Very-very preliminary figures</i> ..	: ***
Angka diperbaiki/ <i>Revised figures</i>	: r
Angka perkiraan/ <i>Estimated figures</i>	: e
Rupiah/ <i>Rupiahs</i>	: Rp.
Meter/ <i>meter</i>	: m
Kilometer/ <i>kilometer</i>	: km
Kilometer persegi/ <i>kilometer per square</i>	: km ²
Hektar/ <i>hectare</i>	: ha

2. SATUAN/UNITS

Meter (m)/ <i>meters (m)</i>	: 100 cm
Kilometer (km)/ <i>kilometers (km)</i>	: 1.000 meter/meters
Kwintal (kw)/ <i>quintal (q)</i>	: 100 kg
Ton/ <i>ton</i>	: 1.000 kg
Liter/ <i>litre</i>	: 1.000 ml

Satuan lain : pohon, ekor, butir, helai/lembar, jam, menit, persen
Others unit : trees, heads, pieces, tin, hour, minute, percents

DAFTAR ISI

-	Peta Administrasi Kecamatan Rajabasa	iii
-	Lambang Daerah Kabupaten Lampung Selatan	iv
-	Sambutan Camat Rajabasa	vi
-	Kata Pengantar	vii
-	Daftar Isi	ix
-	Daftar Tabel	xii
-	Daftar Gambar	xiii
-	Pendahuluan	
➤	Sejarah Singkat Kecamatan Rajabasa	xiv
➤	Geografi	xiv
➤	Penduduk	xv
➤	Pariwisata	xvi
BAB I	GEOGRAFI	1
BAB II	PEMERINTAHAN	8
BAB III	KEPENDUDUKAN.....	13
BAB IV	SOSIAL	20
BAB V	PERTANIAN	27
BAB VI	PERINDUSTRIAN DAN PERDAGANGAN	34
BAB VII	KEUANGAN DAN HARGA	39

DAFTAR TABEL

BAB I GEOGRAFI

Tabel 1.1	Letak Kecamatan Rajabasa menurut Batas Wilayah, 2012	3
Tabel 1.2	Luas Wilayah menurut Desa di Kecamatan Rajabasa, 2012	4
Tabel 1.3	Tinggi Wilayah di Atas Permukaan Laut (DPL) menurut Desa di Kecamatan Rajabasa, 2012	5
Tabel 1.4	Letak Geografis Kecamatan Rajabasa menurut Desa dan Pantai/Bukan Pantai, 2012.....	6
Tabel 1.5	Jarak dari Desa ke Ibukota Kecamatan dan Ibukota Kabupaten, 2012.....	7

BAB II PEMERINTAHAN

Tabel 2.1	Klasifikasi Desa di Kecamatan Rajabasa, 2012.....	10
Tabel 2.2	Status Desa di Kecamatan Rajabasa, 2012	11
Tabel 2.3	Jumlah Dusun, Rukun Warga (RW) dan Rukun Tetangga (RT) di Kecamatan Rajabasa, 2012.....	12

BAB III PENDUDUK DAN KETENAGAKERJAAN

Tabel 3.1	Jumlah Penduduk Kecamatan Rajabasa menurut Jenis Kelamin dan Sex Ratio Tahun 2003 – 2012	15
Tabel 3.2	Jumlah Penduduk menurut Kelompok Umur dan Jenis Kelamin di Kecamatan Rajabasa, 2012	16
Tabel 3.3	Kepadatan Penduduk Kecamatan Rajabasa menurut Desa, 2012.....	17
Tabel 3.4	Jumlah Penduduk Kecamatan Rajabasa menurut Desa dan Jenis Kelamin, 2012	18

BAB IV SOSIAL

Tabel 4.1	Banyaknya Sekolah di Kecamatan Rajabasa menurut Desa dan Tingkatannya, 2012	21
-----------	---	----

Tabel 4.2	Banyaknya Fasilitas Kesehatan menurut Desa di Kecamatan Rajabasa, 2012	22
Tabel 4.3	Jumlah Tenaga Kesehatan menurut Desa di Kecamatan Rajabasa, 2012	23
Tabel 4.4	Banyaknya Tempat Ibadah menurut Desa di Kecamatan Rajabasa, 2012	24
Tabel 4.5	Keberadaan Srana Lapangan Olahraga menurut Desa di Kecamatan Rajabasa, 2012	25

BAB V PERTANIAN

Tabel 5.1	Luas Panen Tanaman Pangan di Kecamatan Rajabasa menurut Komoditi (Hektar), 2008 - 2012	28
Tabel 5.2	Produksi Tanaman Pangan di Kecamatan Rajabasa menurut Komoditi (Ton), 2008 - 2012	30
Tabel 5.3	Luas Panen Tanaman Perkebunan di Kecamatan Rajabasa (Hektar), 2008 - 2012	32
Tabel 5.4	Produksi Tanaman Perkebunan di Kecamatan Rajabasa menurut Komoditi (Ton), 2008 - 2012	33

BAB VI PERINDUSTRIAN

Tabel 6.1	Banyaknya Pasar, Toko, Rumah Makan dan Hotel menurut Desa di Kecamatan Rajabasa, 2012	36
Tabel 6.2	Jumlah Industri/Kerajinan Rakyat menurut Desa di Kecamatan Rajabasa, 2012	37
Tabel 6.3	Jumlah Industri Kecil menurut Desa dan Jenisnya di Kecamatan Rajabasa, 2012	38

BAB VII KEUANGAN DAN HARGA

Tabel 7.1	Target dan Realisasi Penerimaan Pajak bumi dan Bangunan (PBB) menurut Desa di Kecamatan Rajabasa, 2012	41
Tabel 7.2	Rata-rata Harga Kebutuhan Pokok di Kecamatan Rajabasa menurut Jenisnya, 2012	42

DAFTAR GAMBAR

Gambar 1	Perbandingan Luas Desa di Kecamatan Rajabasa (persen) Tahun 2012	44
Gambar 2	Piramida Penduduk Kecamatan Rajabasa menurut Kelompok Umur dan Jenis Kelamin, 2012	45
Gambar 3	Penduduk Kecamatan Rajabasa menurut Desa, 2012	46
Gambar 4	Banyaknya Sekolah Negeri dan Swasta di Kecamatan Rajabasa menurut Tingkatannya, 2012	47

PENDAHULUAN

SEKILAS KECAMATAN RAJABASA

Berdasarkan Surat Keputusan Gubernur Lampung Nomor : 138/3360/01/1991 pada tanggal 14 November 1991, wilayah pesisir Rajabasa adalah merupakan pecahan dari Kecamatan kalianda. Sejak tahun 1991 dibentuklah menjadi Kecamatan Pembantu Rajabasa dengan ibukota kecamatan berada di Desa Banding yang membawahi 15 (lima belas) desa di wilayah pesisir.

Selanjutnya sejak berlakunya Undang-Undang Otonomi Daerah No. 22 tahun 1999, maka tepatnya pada tahun 2001 Kecamatan kalianda telah dimekarkan menjadi 2 (dua) kecamatan, yaitu : Kecamatan kalianda dengan ibukotanya di Desa Kalianda, dan Kecamatan Rajabasa dengan ibukotanya di Desa Banding, yang terdiri dari 15 Desa/Kelurahan, dengan luas wilayah $\pm 100,12$ km²

KEADAAN WILAYAH/LETAK GEOGRAFI

Secara administratif, Kecamatan Rajabasa berbatasan dengan :

- Sebelah Utara : berbatasan dengan Gunung Rajabasa;
- Sebelah Selatan : berbatasan dengan Selat Sunda
- Sebelah Barat : berbatasan dengan Kecamatan Penengahan
- Sebelah Timur : berbatasan dengan Kecamatan Kalianda

Adapun bentuk wilayah Kecamatan Rajabasa secara keseluruhan terletak di tepi pantai dengan ketinggian wilayah antara 0 – 281 meter di atas permukaan laut. Selain itu, sebesar 35 % wilayah merupakan dataran rendah, dan 65 % wilayah merupakan dataran tinggi.

PENDUDUK

Penduduk Kecamatan Rajabasa Tahun 2012, berjumlah 21.167 jiwa, terdiri dari 11.188 jiwa laki-laki dan 9.979 jiwa perempuan. Tingkat kepadatan Penduduk 211,42 jiwa/km².

PARIWISATA

Kawasan wisata di Kecamatan Rajabasa pada umumnya belum dikelola secara professional dan masih bersifat alami diantaranya :

1. Pantai Canti Indah terletak di Desa Canti;
2. Kolam renang terletak di Desa Canti;
3. Pantai banding Resort terletak di Desa Banding;
4. Pantai Wartawan terletak di desa Way Muli;
5. Pantao Khailhai terletak di Desa Batu Balak;
6. Wisata alam pegunungan dan air terjun di Desa Cugung;
7. Wisata alam bahari di Pulau Sebesi;
8. Wisata alam bahari di Pulau Sebuku;
9. Wisata Gunung Krakatau di Selat Sunda.

BAB 1

GEOGRAFI





GEOGRAFI

Geography

- Keadaan Geografis/*Geographical Notes*

1. Keadaan Geografis

Luas Kecamatan Rajabasa secara keseluruhan 100,12 Km² dengan Desa Tejang Pulau Sebesi Sebagai Desa terluas, yaitu 24,25 Km². Dari luas keseluruhan Kecamatan Rajabasa, 46 persen digunakan sebagai lahan sawah, sedangkan sisanya yaitu merupakan lahan bukan sawah.

Jenis penggunaan lahan sawah yang terbanyak adalah sawah tadah hujan dengan satu kali penanaman padi dalam setahun. Sedangkan jenis penggunaan lahan bukan sawah yang terbanyak adalah ladang/huma.

Kecamatan Rajabasa merupakan daratan dengan ketinggian dari permukaan laut yang bervariasi. Rata-rata ketinggian Desa di Kecamatan Rajabasa 7,67 m dari permukaan laut.

1. *Geographical Condition*

Broad Town Rajabasa overall 100,12 Km² with the village of Tejang Pulau Sebesi As the widest Village, namely 24,25 Km² total area of Kecamatan Rajabasa, 46 Ha used as paddy fields, while the rest of the land is not a rice field.

Type of land use is the largest rice paddy rainwater with a one-time planting rice in a year. While this type of land use is not the most rice fields are the fields/huma.

Sub Rajabasa is a land with an elevation of above sea level. The average altitude of the villages in Kecamatan Rajabasa 7,67 m above sea level.



Tabel 1.1.
Letak Kecamatan Rajabasa
menurut Batas Wilayah
Tahun 2012

Arah Mata Angin	Batas-Batas
(1)	(2)
Utara	Gunung Rajabasa
Timur	Kecamatan Bakauheni
Selatan	Selat Sunda
Barat	Kecamatan Kalianda

Sumber : Kantor Kecamatan Rajabasa

Tabel 1.2
Luas Wilayah Kecamatan Rajabasa
menurut Desa
Tahun 2012

Desa	Luas	
	Km ²	Ha
(1)	(2)	(3)
1. Tejang Pulau Sebesi	24,25	2.425
2. Hargo Pancoran	4,32	432
3. Kerinjing	3,95	395
4. Cugung	4,81	481
5. Batu Balak	4,19	419
6. Kunyir	7,05	705
7. Waymuli	10,90	1.090
8. Sukaraja	5,97	597
9. Rajabasa	5,37	537
10. Banding	5,83	583
11. Canti	6,68	668
12. Canggung	4,73	473
13. Betung	3,70	370
14. Tanjung Gading	4,15	415
15. Kota Guring	4,22	422
Jumlah	100,12	10.012

Sumber Kantor Kecamatan Rajabasa

Tabel 1.3
Rata-Rata Ketinggian dari Permukaan Laut
di Kecamatan Rajabasa menurut Desa
Tahun 2012

Desa	Rata-rata Ketinggian (mdpl)
(1)	(2)
1. Tejang Pulau Sebesi	29
2. Hargo Pancoran	20
3. Kerinjing	15
4. Cugung	15
5. Batu Balak	3
6. Kunyir	-
7. Waymuli	-
8. Sukaraja	-
9. Rajabasa	-
10. Banding	-
11. Canti	-
12. Canggung	12
13. Betung	7
14. Tanjung Gading	7
15. Kota Guring	7
Rata-Rata	7,67

Sumber Kantor Kecamatan Rajabasa

Tabel 1.4
 Letak Geografis Kecamatan Rajabasa
 menurut Desa dan Pantai/Bukan Pantai
 Tahun 2012

	Desa	Pantai	Bukan Pantai		
			Lembah/ DAS	Lereng/ Bukit	Dataran
	(1)	(2)	(3)	(4)	(5)
1.	Tejang Pulau Sebesi	√	-	-	-
2.	Hargo Pancoran	-	-	√	-
3.	Kerinjing	-	-	√	-
4.	Cugung	-	-	√	-
5.	Batu Balak	-	-	√	-
6.	Kunyir	√	-	-	-
7.	Waymuli	√	-	-	-
8.	Sukaraja	√	-	-	-
9.	Rajabasa	√	-	-	-
10.	Banding	√	-	-	-
11.	Canti	√	-	-	-
12.	Canggung	-	-	-	√
13.	Betung	-	-	-	√
14.	Tanjung Gading	-	-	-	√
15.	Kota Guring	-	-	-	√

Sumber Kantor Kecamatan Rajabasa

Tabel 1.5
 Jarak Desa ke Kantor Kecamatan dan
 Kabupaten menurut Desa
 Tahun 2012

Desa	Jarak ke Kantor (Km)	
	Kecamatan	Kabupaten
(1)	(2)	(3)
1. Tejang Pulau Sebesi	27,00	39,00
2. Hargo Pancoran	14,50	24,00
3. Kerinjing	15,40	27,00
4. Cugung	14,00	26,00
5. Batu Balak	11,00	24,00
6. Kunyir	9,00	21,00
7. Waymuli	7,00	20,00
8. Sukaraja	4,00	17,00
9. Rajabasa	2,00	15,00
10. Banding	8,00	14,00
11. Canti	1,20	11,00
12. Canggung	2,00	10,00
13. Betung	2,90	9,00
14. Tanjung Gading	3,00	7,50
15. Kota Guring	3,50	8,00
Rata-Rata	8,30	18,17

Sumber : Kantor Kecamatan Rajabasa

BAB 2

PEMERINTAHAN





PEMERINTAHAN

Government

- Pemerintahan Daerah/*Regional Government*

2. Pemerintahan Daerah

Kecamatan Rajabasa pada tahun 2012 terbagi dalam 15 desa, 43 Dusun, dan 138 Rukun Tetangga (RT). Dari keseluruhan desa yang ada, di Kecamatan Rajabasa semuanya sudah berstatus definif.

2. *Regional Government*

Sub Rajabasa in 2012 is divided in 15 villages, Hamlets, 43 and 138 Rt (RT). Of the whole village, sub-district Rajabasa everything is status definif

Tabel 2.1
Klasifikasi Desa
di Kecamatan Rajabasa menurut Desa
Tahun 2012

Desa	Klasifikasi Desa		
	Swadaya	Swakarya	Swasembada
(1)	(2)	(3)	(4)
1. Tejang Pulau Sebesi	-	√	-
2. Hargo Pancoran	-	√	-
3. Kerinjing	-	√	-
4. Cugung	-	√	-
5. Batu Balak	-	√	-
6. Kunyir	-	√	-
7. Waymuli	-	√	-
8. Sukaraja	-	√	-
9. Rajabasa	-	√	-
10. Banding	-	√	-
11. Canti	-	√	-
12. Canggung	-	√	-
13. Betung	-	√	-
14. Tanjung Gading	-	√	-
15. Kota Guring	-	√	-

Sumber Kantor Kecamatan Rajabasa

Tabel 2.2
 Status Desa di Kecamatan Rajabasa
 menurut Desa
 Tahun 2012

Desa	Status Desa	
	Definitif	Persiapan
(1)	(2)	(3)
1. Tejang Pulau Sebesi	√	-
2. Hargo Pancoran	√	-
3. Kerinjing	√	-
4. Cugung	√	-
5. Batu Balak	√	-
6. Kunyir	√	-
7. Waymuli	√	-
8. Sukaraja	√	-
9. Rajabasa	√	-
10. Banding	√	-
11. Canti	√	-
12. Canggung	√	-
13. Betung	√	-
14. Tanjung Gading	√	-
15. Kota Guring	√	-

Sumber Kantor Kecamatan Rajabasa

Tabel 2.3
 Banyaknya Dusun, RW dan RT
 di Kecamatan Rajabasa menurut Desa
 Tahun 2012

	Desa / Kelurahan	Dusun	RW	RT
	(1)	(2)	(3)	(4)
1.	Tejang Pulau Sebesi	4	-	15
2.	Hargo Pancoran	2	-	4
3.	Kerinjing	2	-	4
4.	Cugung	2	-	7
5.	Batu Balak	2	-	5
6.	Kunyir	4	-	9
7.	Waymuli	5	10	22
8.	Sukaraja	3	-	16
9.	Rajabasa	3	-	9
10.	Bandung	3	6	13
11.	Canti	3	-	7
12.	Canggung	4	-	11
13.	Betung	2	-	8
14.	Tanjung Gading	2	-	4
15.	Kota Guring	2	-	4
	Jumlah	43	16	138

Sumber Kantor Kecamatan Rajabasa

BAB 3

KEPENDUDUKAN





PENDUDUK DAN KELUARGA BERENCANA

Population and Family Planning

- Penduduk/*Population*

3. Penduduk dan Keluarga Berencana

Komposisi penduduk Kecamatan Rajabasa didominasi oleh penduduk muda/dewasa. Jumlah penduduk Kecamatan Rajabasa 21 167 jiwa pada tahun 2012. Dengan luas wilayah sekitar 100,12 km², setiap km² ditempati penduduk sebanyak 209 jiwa pada tahun 2012.

Program Keluarga Berencana (KB) di Kecamatan Rajabasa pada tahun 2012 dapat dinilai cukup berhasil. Ini dibuktikan dengan meningkatnya jumlah akseptor aktif, menjadi 3 161 orang.

3. *Population and Family Planning*

The composition of the population of Town is dominated by the young population of Rajabasa/adult. The population of Sub Rajabasa 20 995 inhabitants in 2012. With an area of about 100,12 km², population is occupied per km² 209 inhabitants in 2012.

Family planning Program (KB) in the Rajabasa in 2012 can be considered quite successful. This is evidenced by the increasing number of Acceptor Active, subdivided into 3 161 people

Tabel 3.1
Penduduk Kecamatan Rajabasa
menurut Jenis Kelamin dan Sex Ratio
Tahun 2003 - 2012

Tahun	Laki-laki	Perempuan	Jumlah	Sex Ratio
(1)	(2)	(3)	(4)	(5)
2003	11.416	10.218	21.634	111,72
2004	11.641	10.323	21.964	112,77
2005	11.753	10.667	22.420	110,18
2006	12.563	11.350	23.913	110,69
2007	12.815	11.617	24.432	110,31
2008	12.900	11.710	24.610	110,16
2009	13.126	11.866	24.992	110,62
2010	10.977	9.792	20.769	112,10
2011	11.111	9.884	20.995	112,41
2012	11 188	9 979	21 167	112,12

Sumber : Badan Pusat Statistik Kabupaten Lampung Selatan

Keterangan :
 1. Tahun 2003 hasil P4B
 2. Tahun 2004 s.d 2007 hasil proyeksi Penduduk
 3. Tahun 2010 hasil Sensus Penduduk

Tabel 3.2
 Jumlah Penduduk Kecamatan Rajabasa
 Menurut Kelompok Umur dan Jenis Kelamin
 2012

Kelompok Umur	Penduduk (Jiwa)		
	Laki-laki	Perempuan	Jumlah
(1)	(2)	(3)	(4)
0-4	1 158	1 068	2 226
5-9	1 101	1 010	2 111
10-14	1 164	1 070	2 234
15-19	949	788	1 737
20-24	678	606	1 284
25-29	997	873	1 870
30-34	1 081	825	1 906
35-39	944	750	1 694
40-44	806	746	1 552
45-49	698	631	1 329
50-54	561	496	1 057
55-59	424	395	819
60-64	261	281	542
65-69	184	197	381
70-74	114	140	254
75+	68	103	171
Jumlah	11 188	9 979	21 167

Keterangan : Data diolah hasil proyeks

Tabel 3.3
Kepadatan Penduduk
Kecamatan Rajabasa menurut Desa
Tahun 2012

Desa	Luas		Penduduk (Jiwa)		Kepadatan Penduduk (Jiwa/Km ²)
	Km ²	%	Jumlah	%	
(1)	(2)	(3)	(4)	(5)	(6)
1. Tejang Pulau Sebesi	24,25	24,22	2 572	12,15	106,06
2. Hargo Pancoran	4,32	4,31	583	2,75	134,95
3. Kerinjing	3,95	3,95	734	3,47	185,82
4. Cugung	4,81	4,80	1 361	6,43	282,95
5. Batu Balak	4,19	4,18	522	2,47	124,58
6. Kunyir	7,05	7,04	1 639	7,74	232,48
7. Waymuli	10,90	10,89	3 474	16,41	318,72
8. Sukaraja	5,97	5,96	2 456	11,60	411,39
9. Rajabasa	5,37	5,36	1 033	4,88	192,36
10. Banding	5,83	5,82	1 741	8,23	298,63
11. Canti	6,68	6,67	1 701	8,04	254,64
12. Canggung	4,73	4,72	1 333	6,30	281,82
13. Betung	3,70	3,70	957	4,52	258,65
14. Tanjung Gading	4,15	4,15	501	2,37	120,72
15. Kota Guring	4,22	4,21	560	2,65	132,70
Jumlah	100,12	100,00	21 167	100,00	211,42

Sumber : Diolah dari Hasil Proyeksi


Tabel 3.4
 Jumlah Penduduk Kecamatan Rajabasa
 menurut Desa, Jenis Kelamin dan sex Ratio
 2012

Desa	Penduduk (orang)			Sex Ratio
	Laki-laki	Perempuan	Jumlah	
(1)	(2)	(3)	(4)	(5)
1. Tejang Pulau Sebesi	1 380	1 192	2 572	115,77
2. Hargo Pancoran	284	299	583	94,98
3. Kerinjing	379	355	734	106,76
4. Cugung	714	647	1 361	110,36
5. Batu Balak	285	237	522	120,25
6. Kunyir	837	802	1 639	104,36
7. Waymuli	1 835	1 639	3 474	111,96
8. Sukaraja	1 331	1 125	2 456	118,31
9. Rajabasa	552	481	1 033	114,76
10. Banding	927	814	1 741	113,88
11. Canti	894	807	1 701	110,78
12. Canggung	712	621	1 333	114,65
13. Betung	516	441	957	117,01
14. Tanjung Gading	255	246	501	103,66
15. Kota Guring	287	273	560	105,13
Jumlah	11 188	9 979	21 167	112,12

Sumber : Kantor Kecamatan Rajabasa

BAB 4

SOSIAL





SOSIAL

Social

- Pendidikan/*Education*
- Kesehatan/*Healthy*
- Agama/*Religion*

4.1 Pendidikan

Jumlah Sekolah Dasar (SD) pada tahun 2012 sebesar 21 sekolah, dimana 16 sekolah negeri dan 5 sekolah swasta.

4.2 Kesehatan

Jumlah puskesmas induk yang ada di Kecamatan Rajabasa hanya ada 1 buah, puskesmas pembantu 4 buah, dan posyandu ada 33 buah. Sedangkan jumlah tenaga kesehatan pada tahun 2012 sebanyak 20 orang.

4.3 Agama

Banyaknya jumlah sarana peribadatan yang terdapat di Kecamatan Rajabasa untuk mesjid 30 buah, langgar/mushalla 29 buah,

4.1 Education

The number of primary schools (elementary school) in 2012 for 21 schools, where 16 schools and 5 private schools.

4.2 Health

The number of clinics stem Kecamatan Rajabasa there is only 1 pieces, 4 pieces of supporting health centers, posyandu and there are 33 pieces. While the number of health workers in 2012 as many as 20 people

4.3 Religion

A large number of means of expression contained in the Rajabasa for mosques 106 pieces, piacs kiosks were violating/127, 1 fruit, and pura 8 pieces

Tabel 4.1
Banyaknya Sekolah di Kecamatan Rajabasa
menurut Desa dan Tingkatannya
Tahun 2012

Desa	Negeri				Swasta				PT
	TK	SD	SLTP	SLTA	TK	SD	SLTP	SLTA	
(1)	(2)	(3)	(4)	(5)	(6)	(7)	(8)	(9)	(10)
1 Tejang Pulau Sebesi	-	1	-	-	-	1	1	1	-
2 Hargo Pancoran	-	1	-	-	-	-	-	-	-
3 Kerinjing	-	1	-	-	-	-	-	-	-
4 Cugung	-	1	-	-	1	-	-	-	-
5 Batu Balak	-	1	-	-	-	-	-	-	-
6 Kunyir	-	2	1	-	-	-	-	-	-
7 Waymuli	-	2	-	-	-	1	1	-	-
8 Sukaraja	-	1	-	-	-	1	1	1	-
9 Rajabasa	-	1	-	-	-	1	-	-	-
10 Banding	-	1	-	-	1	-	1	-	-
11 Canti	-	1	-	-	-	-	-	-	-
12 Canggung	-	1	-	-	-	-	-	-	-
13 Betung	-	-	-	-	-	-	-	-	-
14 Tanjung Gading	-	1	-	-	-	-	-	-	-
15 Kota Guring	-	1	-	-	-	1	-	-	-
Jumlah	-	16	1	-	2	5	4	2	-

Sumber : UPT Pendidikan Kecamatan Rajabasa

Tabel 4.2
Jumlah Sarana Kesehatan
di Kecamatan Rajabasa menurut Desa
Tahun 2012

Desa	Sarana Kesehatan			
	Puskesmas Induk	Puskesmas Pembantu	Praktek Dokter/Bidan	Posyandu
(1)	(2)	(3)	(4)	(4)
1. Tejang Pulau Sebesi	-	1	1	1
2. Hargo Pancoran	-	-	-	2
3. Kerinjing	-	1	-	4
4. Cugung	-	-	1	2
5. Batu Balak	-	-	-	1
6. Kunyir	-	-	1	2
7. Waymuli	1	-	3	2
8. Sukaraja	-	-	-	2
9. Rajabasa	-	-	1	1
10. Banding	-	-	1	3
11. Canti	-	1	1	3
12. Canggung	-	-	1	3
13. Betung	-	-	-	2
14. Tanjung Gading	-	-	-	4
15. Kota Guring	-	1	1	1
Jumlah	1	4	11	33

Sumber : Kantor Kecamatan Rajabasa

Tabel 4.3
Jumlah Tenaga Kesehatan
di Kecamatan Rajabasa menurut Desa
Tahun 2012

Desa	Tenaga Kesehatan		
	Dokter	Bidan	Dukun Bayi
(1)	(2)	(3)	(4)
1. Tejang Pulau Sebesi	-	1	5
2. Hargo Pancoran	-	1	2
3. Kerinjing	-	1	2
4. Cugung	-	1	4
5. Batu Balak	-	-	2
6. Kunyir	-	1	4
7. Waymuli	1	3	5
8. Sukaraja	-	1	4
9. Rajabasa	-	1	4
10. Banding	-	2	4
11. Canti	-	2	3
12. Canggung	-	1	4
13. Betung	-	-	2
14. Tanjung Gading	-	1	3
15. Kota Guring	-	3	2
Jumlah	1	19	50

Sumber : Kantor Kecamatan rajabasa

Tabel 4.4
Banyaknya Tempat Ibadah
di Kecamatan Rajabasa menurut Desa
Tahun 2012

Desa	Masjid	Musholla	Gereja		Pura	Vihara
			Kristen	Katolik		
(1)	(2)	(3)	(4)	(5)	(6)	(7)
1. Tejang Pulau Sebesi	3	3	-	-	-	-
2. Hargo Pancoran	1	3	-	-	-	-
3. Keringjing	1	1	-	-	-	-
4. Cugung	2	2	-	-	-	-
5. Batu Balak	2	2	-	-	-	-
6. Kunyir	4	4	-	-	-	-
7. Waymuli	2	5	-	-	-	-
8. Sukaraja	3	2	-	-	-	-
9. Rajabasa	2	1	-	-	-	-
10. Banding	2	1	-	-	-	-
11. Canti	2	3	-	-	-	-
12. Canggung	2	-	-	-	-	-
13. Betung	2	2	-	-	-	-
14. Tanjung Gading	1	-	-	-	-	-
15. Kota Guring	1	-	-	-	-	-
Jumlah	30	29	-	-	-	-

Sumber : Kantor Kecamatan Rajabasa

Tabel 4.5
Keberadaan Srana/Lapangan Olah Raga
di Kecamatan Rajabasa menurut Desa
Tahun 2012

Desa	Sepak Bola	Bulu Tangkis	Bola Volley
(1)	(2)	(3)	(4)
1. Tejang Pulau Sebesi	√	-	-
2. Hargo Pancoran	-	-	-
3. Kerinjing	-	-	√
4. Cugung	-	-	√
5. Batu Balak	-	-	√
6. Kunyir	-	-	√
7. Waymuli	√	-	√
8. Sukaraja	-	-	√
9. Rajabasa	-	-	√
10. Banding	-	-	√
11. Canti	-	-	√
12. Canggung	-	√	√
13. Betung	-	√	-
14. Tanjung Gading	-	-	√
15. Kota Guring	-	-	-

Sumber : KUA Kecamatan Rajabasa

BAB 5

P E R T A N I A N





PERTANIAN

Agriculture

- Pertanian Tanaman Pangan/*Food Plant Agriculture*
- Perkebunan/*Estates*

5.1 Pertanian Tanaman Pangan

Besarnya luas panen dan produksi padi di Kecamatan Rajabasa tahun 2012 adalah 2 592 Ha dan 13 264 Ton. Sedangkan untuk tanaman pangan lainnya masing-masing yaitu jagung 56 Ha dan 281 Ton, ubi kayu 9 Ha dan 191 Ton,

5.2 Perkebunan

Produksi tanaman perkebunan terbesar ada pada komoditi kakao yaitu 650 Ton, dengan luas areal terbanyak yaitu 1.244 Ha. Sedangkan produktifitas terbesar ada pada komoditi Kelapa malam, yaitu 622,5 Kg/Ha.

5.1 Food Plant Agriculture

The amount of harvested area and production of rice in the District Rajabasa in 2012 was 2 944 ha and 15 182 tons. As for the other crops, namely corn each 146 ha and 706 Ton, 32 ha of cassava and 660 Tons.

5.2 Estates

Production of most crops for commodities namely cocoa 650 tons, with the largest area of 1244 Ha. While the greatest productivity is on coconut commodity, which is 622.5 kg / ha

Tabel 5.1
Luas Panen Tanaman Pangan
di Kecamatan Rajabasa (Hektar)
2008 - 2012

Tahun	Padi Sawah	Padi Ladang	Padi	Jagung
(1)	(2)	(3)	(4)	(5)
2008	1 916	110	2 026	165
2009	2 471	153	2 624	344
2010	2 956	55	3 011	74
2011	2 779	165	2 944	146
2012	2 417	175	2 592	56

Sumber : UPT Pertanian Kecamatan Rajabasa

Lanjutan Tabel 5.1

Tahun	Kedelai	Kacang Tanah	Kacang Hijau	Ubi Kayu	Ubi Jalar
(1)	(6)	(7)	(8)	(9)	(10)
2008	-	-	-	9	-
2009	-	-	-	65	-
2010	21	16	-	14	-
2011	-	-	-	32	-
2012	20	1	-	9	1

Tabel 5.2
Produksi Tanaman Pangan
di Kecamatan Rajabasa (Ton)
2008 - 2012

Tahun	Padi Sawah	Padi Ladang	Padi	Jagung
(1)	(2)	(3)	(4)	(5)
2008	9 585	342	9 927	788
2009	12 617	479	13 096	1 681
2010	15 193	173	15 366	367
2011	14 653	529	15 182	706
2012	12 700	564	13 264	281

Sumber : UPT Pertanian Kecamatan Rajabasa

Lanjutan Tabel 5.2

Tahun	Kedelai	Kacang Tanah	Kacang Hijau	Ubi Kayu	Ubi Jalar
(1)	(6)	(7)	(8)	(8)	(9)
2008	-	-	-	178	-
2009	-	-	-	1 309	-
2010	101	18	-	645	-
2011	-	-	-	660	-
2012	23	1	-	191	10

Tabel 5.3
Luas Panen Tanaman Perkebunan
di Kecamatan Rajabasa (Hektar)
2008 – 2012

Tahun	Kepala Dalam	Kelapa Sawit	Karet	Kakao
(1)	(2)	(3)	(4)	(5)
2008	3 105	-	-	694
2009	2 962	-	-	1 073
2010	2 956	-	-	1 116
2011	3 105	-	-	1 244
2012	2 855	-	-	1 245

Sumber : UPTD Peternakan Kecamatan Rajabasa

Tabel 5.4
Produksi Tanaman Perkebunan
Di Kecamatan Rajabasa (Ton)
2008 – 2012

Tahun	Kepala Dalam	Kelapa Sawit	Karet	Kakao
(1)	(2)	(3)	(4)	(5)
2008	3 181	-	-	305
2009	3 300	-	-	523
2010	3 240	-	-	849
2011	430	-	-	650
2012	2 875	-	-	621

BAB 6

PERINDUSTRIAN DAN PERDAGANGAN



PERINDUSTRIAN DAN PERDAGANGAN



Industrial and Trading

- Industri dan Perdagangan/*Industrial and Trading*
-

6.1 Industri dan Perdagangan

Perkembangan industri di Kecamatan Rajabasa tidak menunjukkan peningkatan yang cukup berarti. Industri Kerajinan rakyat di Kecamatan Rajabasa tahun 2012 terbanyak adalah industri anyaman/keramik yaitu sebanyak 25, sedangkan Industri dari kulit dan kayu sebanyak 1, industri makanan dan minuman sebanyak 6 industri.

6.1. *Industrial and Trading*

Industrial development in Sub Rajabasa not show significant improvement. Handicraft Industry in Sub Rajabasa people in 2012 is the industry's most wicker / ceramics as many as 25, while the leather and wood industries as much as 1, the food and beverage industry as much as 6.

Tabel 6.1
Banyaknya Pasar, Toko, Rumah Makan dan Hotel
di Kecamatan Rajabasa menurut Desa
Tahun 2012

Desa	Jenis Sarana			
	Pasar	Toko/ Warung	Restoran/ Rumah Makan	Hotel/ Penginapan
(1)	(2)	(3)	(4)	(5)
1. Tejang Pulau Sebesi	-	22	8	1
2. Hargo Pancoran	-	16	-	-
3. Kerinjing	-	8	-	-
4. Cugung	-	26	2	-
5. Batu Balak	-	12	2	-
6. Kunyir	-	14	4	-
7. Waymuli	1	28	7	-
8. Sukaraja	-	12	4	1
9. Rajabasa	-	14	2	-
10. Banding	-	16	4	-
11. Canti	-	8	7	-
12. Canggung	-	21	1	-
13. Betung	-	11	1	-
14. Tanjung Gading	-	6	1	-
15. Kota Guring	-	15	3	-
Jumlah	1	229	46	2

Sumber : Kantor Kecamatan Rajabasa

Tabel 6.2
Jumlah Industri/Kerajinan Rakyat
di Kecamatan Rajabasa menurut Desa
Tahun 2012

Desa	Jenis Industri/Kerajinan Rakyat					
	Keraji nan Kulit	Keraji nan Kayu	Keraji nan Logam	Anyama n/Kera mik	Kr. Kain/ Tenu n	Maka nan
(1)	(2)	(3)	(4)	(5)	(6)	(7)
1. Tejang Pulau	-	-	-	-	-	-
2. Sebesi Hargo Pancoran	-	-	-	-	-	-
3. Kerinjing	-	-	-	-	-	-
4. Cugung	-	-	-	-	-	-
5. Batu Balak	-	-	-	-	-	-
6. Kunyir	-	-	-	4	-	-
7. Waymuli	-	-	-	-	-	-
8. Sukaraja	-	-	-	-	-	-
9. Rajabasa	-	-	-	-	-	-
10. Banding	-	1	-	3	-	-
11. Canti	-	-	-	6	-	-
12. Canggung	-	-	-	-	-	-
13. Betung	-	-	-	-	-	-
14. Tanjung Gading	-	-	-	-	-	-
15. Kota Guring	-	-	-	12	-	6
Jumlah	-	1	-	25	-	6

Sumber : Kantor Kecamatan Rajabasa

Tabel 6.3
Jumlah Industri Kecil
Di Kecamatan Rajabasa menurut Desa dan Jenisnya
Tahun 2012

Desa	Jenis Industri Kecil				
	Peng- gilingan	Tobong Bata	Tobong Genteng	Tahu	Tempe
(1)	(2)	(3)	(4)	(5)	(6)
1. Tejang Pulau Sebesi	2	3	1	-	2
2. Hargo Pancoran	1	-	-	-	-
3. Kerinjing	-	-	-	-	-
4. Cugung	1	-	-	-	-
5. Batu Balak	-	-	-	-	-
6. Kunyir	1	-	-	-	1
7. Waymuli	2	-	-	-	1
8. Sukaraja	-	-	-	-	1
9. Rajabasa	-	-	-	-	-
10. Banding	1	-	-	-	-
11. Canti	-	-	-	-	-
12. Canggung	-	-	-	-	-
13. Betung	-	-	-	-	-
14. Tanjung Gading	-	-	-	-	-
15. Kota Guring	-	-	-	-	-
Jumlah	8	3	1	-	5

Sumber : Kantor Kecamatan Rajabasa

BAB 7

KEUANGAN DAN HARGA



[http://lampungstatankab.bps](http://lampungstatankab.bps.go.id)
<http://lampungstatankab.bps.go.id>



KEUANGAN DAN HARGA-HARGA

Finance and Prices

- Keuangan Daerah dan Harga/*Regional Finance and Price*

8. Keuangan Daerah

Target penerimaan pajak bumi dan bangunan tahun 2012 adalah sebesar 34,431 juta rupiah. Target tersebut telah dicapai sebanyak 80,92 persen.

Harga kebutuhan bahan pokok di pasar kecamatan Rajabasa tahun 2012 rata-rata mengalami peningkatan yang cukup stabil.tidak mengalami peningkatan yang cukup signifikan

8. *Regional Financial*

Target property tax revenues in 2012 amounted to 34.431 million dollars. The target has been achieved as much as 80.92 percent.

Price of essential commodities in the district market Rajabasa in 2012 the average has increased stabil.tidak experienced a significant increase

Tabel 7.1
Target dan Realisasi Penerimaan Pajak Bumi dan Bangunan
di Kecamatan Rajabasa menurut Desa
Tahun 2012

Desa	Target	Realisasi	Tunggakan	Persentase
(1)	(2)	(3)	(4)	(5)
1. Tejang Pulau Sebesi	4.258.927	2.908.489	1.350.438	68,29
2. Hargo Pancoran	1.883.536	1.883.536	-	100,00
3. Kerinjing	1.347.795	1.347.795	-	100,00
4. Cugung	2.167.652	2.167.652	-	100,00
5. Batu Balak	2.271.381	2.271.381	-	100,00
6. Kunyir	2.474.429	2.474.429	-	100,00
7. Waymuli	5.275.344	4.385.853	889.491	83,14
8. Sukaraja	2.721.991	1.361.635	1.360.356	50,02
9. Rajabasa	2.162.743	2.162.743	-	100,00
10. Banding	1.990.465	1.990.465	-	100,00
11. Canti	2.990.754	3.019.973	(29.219)	100,98
12. Canggung	2.063.387	2.063.387	-	100,00
13. Betung	1.129.609	1.129.609	-	100,00
14. Tanjung Gading	716.711	716.711	-	100,00
15. Kota Guring	418.441	418.441	-	100,00
Jumlah	33.873.165	30.302.099	3.571.066	89,46

Sumber : Kantor Kecamatan Rajabasa

Tabel 7.2
Rata-rata Harga Kebutuhan Pokok
di Kecamatan Rajabasa menurut Jenisnya
Tahun 2012

Jenis Barang	Satuan	Rata-rata Harga
(1)	(2)	(3)
1. Beras	Kg	6.000
2. Ikan Asin	Kg	13.000
3. Garam	Kg	2.500
4. Gula Pasir	Kg	12.000
5. Minyak Gorang	Kg	12.000
6. Minyak Tanah	Liter	12.000
7. Sabun Cuci	Batang	-
8. Tepung Terigu	Kg	4.000
9. Kain Tetoron	Meter	-

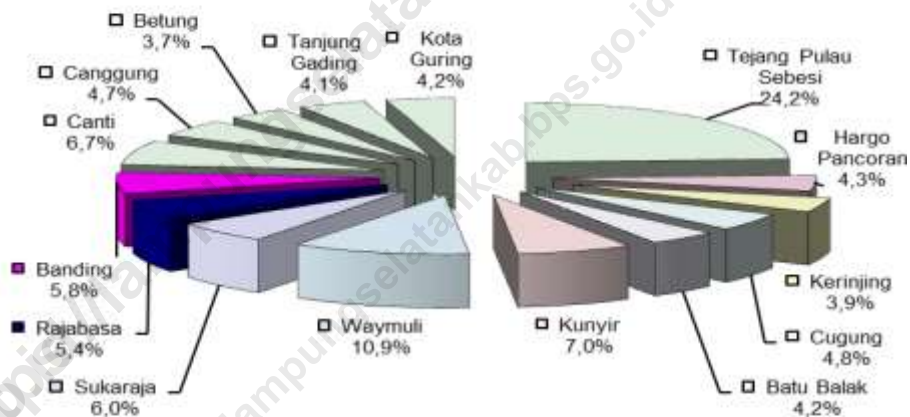
Sumber : Kantor Kecamatan Rajabasa

GAMBAR / GRAFIK

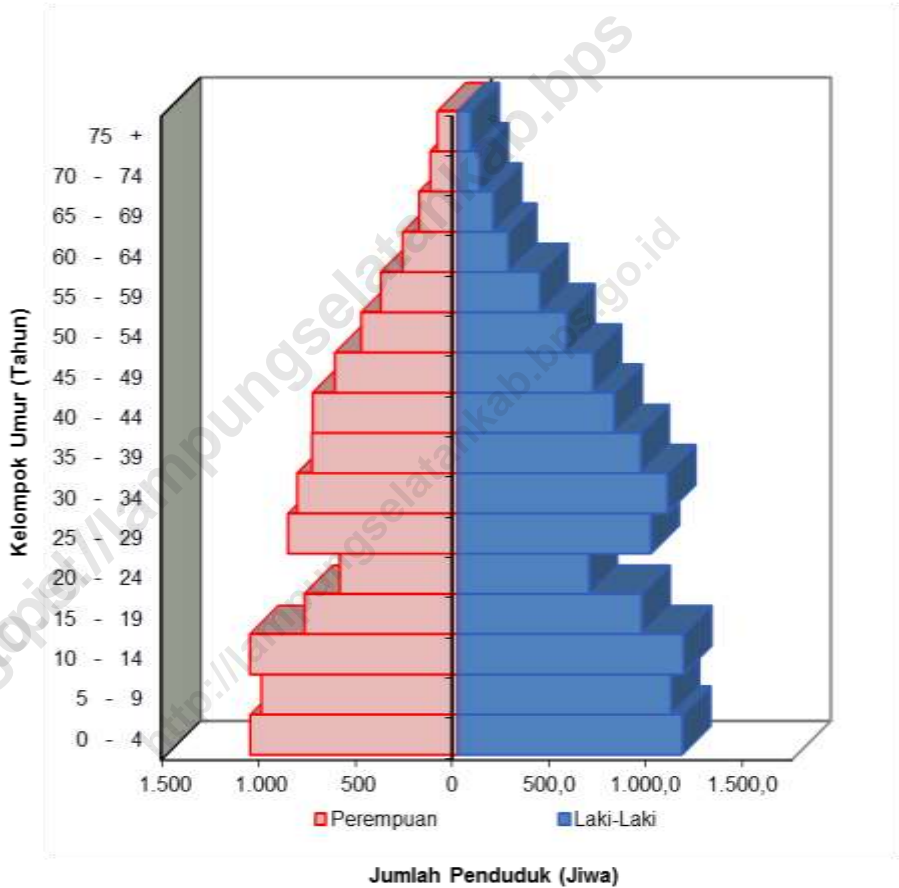


<http://lampungselatanlab.bps>
<http://lampungselatanlab.bps.id>

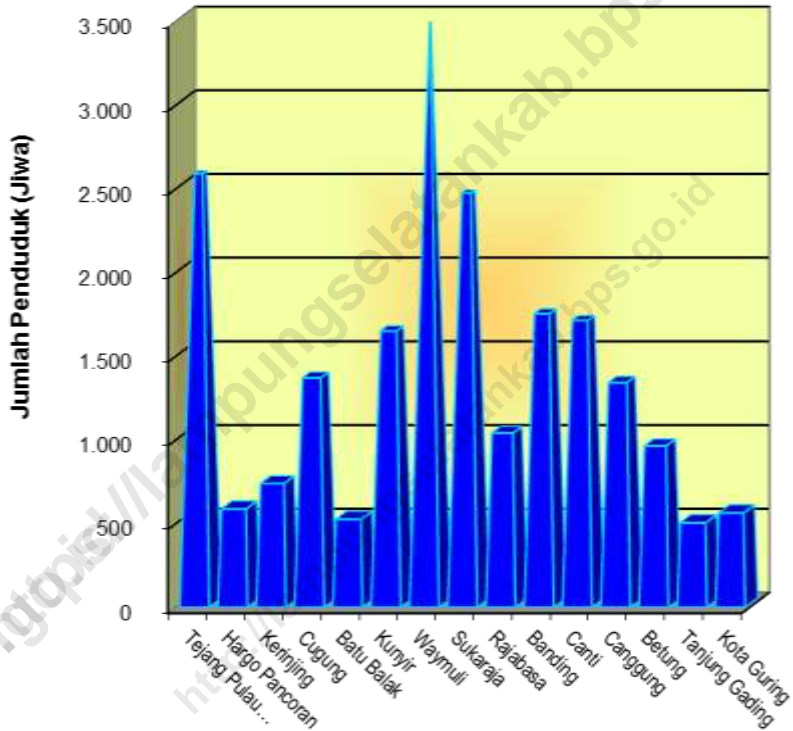
Gambar 1 : Perbandingan Luas Desa di Kecamatan Rajabasa Tahun 2012 (persen)



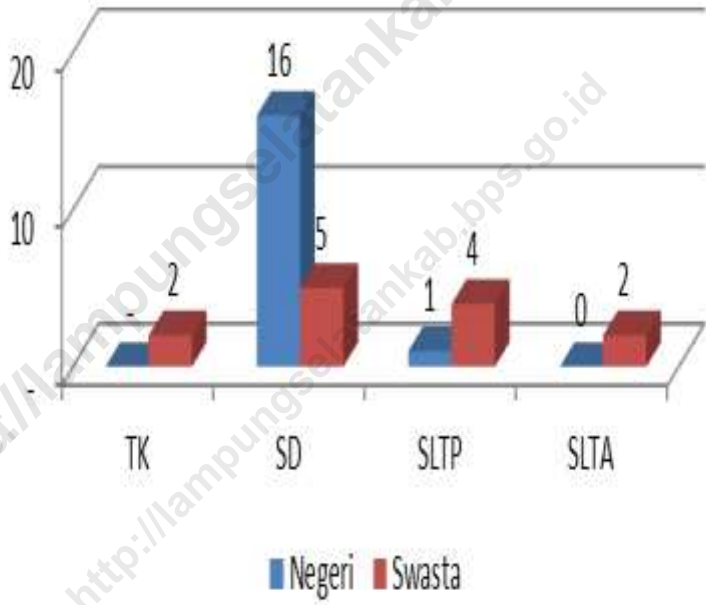
Gambar 2 : Piramida Penduduk Kecamatan Rajabasa Tahun 2012 menurut Kelompok Umur dan Jenis Kelamin



Gambar 3 : Penduduk Kecamatan Rajabasa Tahun 2012 menurut Desa



Gambar 4 : Banyaknya Sekolah Negeri dan Swasta di Kecamatan Rajabasa menurut Tingkatannya Tahun 2012





DATA

MENCERDASKAN BANGSA



Badan Pusat Statistik Kabupaten Lampung Selatan

Jl. Indra Bangsawan No. 24 Kalianda 35513

Telp./Fax. : 0727-322241 E-mail : bps1803@bps.go.id