

MEDAN JOHOR DALAM ANGKA 2015



**BADAN PUSAT STATISTIK
KOTA MEDAN**

MEDAN JOHOR DALAM ANGKA 2015



MEDAN JOHORDALAM ANGKA 2015

Katalog BPS : 1102001.1275020

No. Publikasi : 12750.1506

Ukuran buku : 21cm x 15 cm

Jumlah Halaman : xiii + 85

Naskah:

Koordinator Statistik Kecamatan Medan Johor

Penanggung Jawab:

Kepala BPS Kota Medan

Penyunting:

Seksi Integrasi Pengolahan dan Diseminasi Statistik

Gambar Kulit:

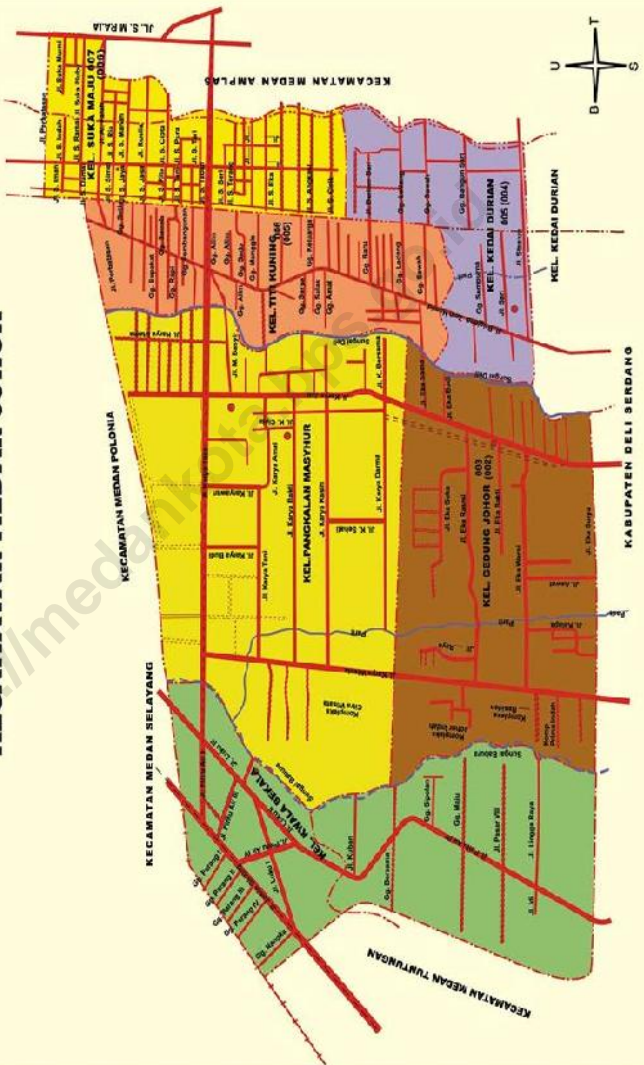
Seksi Integrasi Pengolahan dan Diseminasi Statistik

Diterbitkan:

Badan Pusat Statistik Kota Medan

Boleh dikutip dengan menyebut sumbernya

SKETSA PETA KECAMATAN MEDAN JOHOR



LAMBANG KOTA MEDAN



Pengertian lambang Kota Medan:

- ❑ Suatu perisai terbagi atas 5 bagian yang masing-masing melukiskan 5 bahan pokok terpenting yang diekspor dari Medan yakni Nenas, Sisal, Teh, Pohon Getah, Kelapa Sawit dan Tembakau.
- ❑ Suatu lingkaran yang terdiri dari setangkai padi dan sedahan kapas, masing-masing terdiri dari 17 biji padi dan 8 bunga kapas.
- ❑ Suatu bambu runcing yang terletak dibelakang perisai.
- ❑ Suatu bintang bambu runcing dan 4 tiang yang menjinjing perisai dan lingkaran tersebut dan menghubungkan pita sutera.

Arti lambang-lambang yang terdapat pada Logo Kota Medan:

- ❑ 17 Biji padi berarti tanggal 17 dari Hari Proklamasi Kemerdekaan Republik Indonesia.
- ❑ 8 Bunga kapas berarti bulan ke-8 dari Tahun Proklamasi Kemerdekaan Republik Indonesia.
- ❑ 4 Tiang dan 5 bahagian dari perisai berarti Tahun 45 dari Proklamasi Kemerdekaan Republik Indonesia.
- ❑ Satu bambu runcing yang terletak di belakang perisai, adalah lambang perjuangan Kemerdekaan Republik Indonesia, dan lima bahan-bahan pokok yang terpenting di hadapan bambu runcing, berarti kemakmuran serta Keadilan Sosial yang merata ada dihadapan kita.
- ❑ Bintang yang bersinar lima adalah Bintang Nasional yang berarti bahwa hidup penduduk Kota Medan khususnya dan Indonesia umumnya akan bersinar-sinar, bahagia dan lepas dari kemiskinan dan kemelaratan.
- ❑ Lima sinar Bintang, lima bahan-bahan pokok terpenting yang diekspor dari Medan dan lima bahagian perisai berarti Pancasila, yang menjadi Dasar Negara Republik Indonesia.

KATA PENGANTAR

Dengan memanjatkan puji dan syukur ke hadirat Tuhan Yang Maha Esa, kami telah dapat menyelesaikan publikasi " Medan Johor Dalam Angka 2015" ini. Selesaiannya penerbitan publikasi ini dimungkinkan berkat adanya bantuan dari Pemerintah Kecamatan Medan Johor serta instansi pemerintah lainnya yang ada di Kecamatan Medan Johor.

Kebutuhanakan data statistik semakin meningkat untuk saat ini. Hal itu menjadi pendorong bagi kami untuk menyusun publikasi ini. Data yang disajikan dalam publikasi ini bersumber dari data yang terdapat di kantor Kecamatan Medan Johor, kantor kelurahan seKecamatan Medan Johor serta instansi pemerintah lainnya yang ada di Kecamatan Medan Johor. Selain itu data yang ada pada publikasi ini merupakan data yang bersumber dari berbagai kegiatan rutin, survei, maupun sensus yang diselenggarakan Badan Pusat Statistik di Kecamatan Medan Johor.

Pada kesempatan ini kami mengucapkan terima kasih kepada Camat Medan Johor atas perhatian dan bantuannya sehingga terbitnya publikasi ini, serta kepada instansi pemerintah lainnya.

Saran dan kritik yang bersifat membangun dari berbagai pihak sangat kami harapkan demi penyempurnaan publikasi ini di masa yang akan datang.

Akhirnya semoga penyajian data statistik ini dapat membantu dalam memenuhi kebutuhan data bagi pihak-pihak yang memerlukan, serta bermanfaat bagi semua pihak.

Medan, Oktober 2015
KSK MEDAN JOHOR

Wesley N. Tambunan, S.Si
NIP. 19871206 201101 1 013

DAFTAR ISI

HALAMAN

PETA KECAMATAMEDAN JOHOR	ii
LAMBANG DAERAH KOTA MEDAN	iii
KATA SAMBUTAN CAMAT MEDAN JOHOR	iv
KATA PENGANTAR KSK MEDAN JOHOR	v
DAFTAR ISI	vii
DAFTAR TABEL	viii
DAFTAR LAMPIRAN	xiii
BAB I KEADAAN GEOGRAFIS	1
BAB II PEMERINTAHAN	9
BAB III PENDUDUK DAN TENAGA KERJA	17
BAB III PENDUDUK DAN TENAGA KERJA	17
BAB IV SOSIAL.....	29
BAB V INDUSTRI, ENERGI DAN AIR MINUM	47
BAB VI EKONOMI.....	55
BAB VII HOTEL, RESTORAN DAN PARIWISATA	65
BAB VIII KEUANGAN DAN HARGA	72
LAMPIRAN.....	79

DAFTAR TABEL

	Halaman
Tabel 1.1: Letak dan geografis Kecamatan Medan Johor 2014	5
Tabel 1.2: Luas wilayah dirinci per kelurahan di Kecamatan Medan Johor, 2014	6
Tabel 1.3: Jarak kantor kelurahan ke kantor camat di Kecamatan Medan Johor, 2014.....	7
Tabel 1.4: Daftar alamat kantor kelurahan se-Kecamatan Medan Johor, 2014	8
Tabel 2.1: Jumlah lingkungan dan blok sensus, dirinci menurut kelurahan di Kecamatan Medan Johor, 2014	13
Tabel 2.2: Jumlah PNS dan pegawai honordi kantor camat dan instansi pemerintah di Kecamatan Medan Johor, 2014 (Jiwa)	14
Tabel 2.3: Jumlah PNS menurut golongan dan pegawai honor dirinci menurut kelurahan di Kecamatan Medan Johor, 2014 (Jiwa)	15
Tabel 2.4 : Jumlah pertahanan sipil dirinci menurut kelurahan di Kecamatan Medan Johor, 2014	16
Tabel 3.4: Jumlah penduduk dirinci menurut kelompok umur dan jenis kelamin di Kecamatan Medan Johort, 2014 (Jiwa)	24
Tabel 3.5: Jumlah mutasi dan mutandis penduduk dirinci menurut kelurahan di Kecamatan Medan Johor, 2014 (Jiwa)	25
Tabel 3.6: Komposisi mata pencaharian penduduk dirinci menurut kelurahan di Kecamatan Medan Johor, 2014 (Jiwa)	26
Tabel 3.7: Jumlah penduduk dirinci menurut agama yang dianut per kelurahan di Kecamatan Medan Johor, 2014 (Jiwa)	28

Tabel 4.1: Jumlah PAUD, Taman Kanak-kanak (TK) negeri dan swasta, dirinci menurut kelurahan di Kecamatan Medan Johor, 2014	33
Tabel 4.2: Jumlah Sekolah Dasar negeri dan swasta dirinci menurut kelurahan di Kecamatan Medan Johor , 2014	34
Tabel 4.4: Jumlah guru Sekolah Dasar negeri dan swasta dirinci menurut kelurahan di Kecamatan Medan Johor, 2014 (Jiwa).....	36
Tabel 4.5: Rasio murid dan guru pada Sekolah Dasar dirinci menurut kelurahan di Kecamatan Medan Johor, 2014.....	37
Tabel 4.6: Jumlah Sekolah Menengah Pertama negeri dan swasta dirinci menurut kelurahan di Kecamatan Medan Johor, 2014.....	38
Tabel 4.7: Jumlah Sekolah Menengah Atas negeri dan swasta dirinci menurut kelurahan di Kecamatan Medan Johor, 2014.....	39
Tabel 4.8: Jumlah rumah sakit, puskesmas/pustu, balai pengobatan/klinik dirinci menurut kelurahan di Kecamatan Medan Johor, 2014	40
Tabel 4.9: Jumlah posyandu, praktek dokter,praktek bidan, dan apotek dirinci menurut kelurahan di Kecamatan Medan Johor, 2014	41
Tabel 4.10: Jumlah Pasangan Usia Subur (PUS) yang menggunakan alat kontrasepsi IUD, MOP/W, implant, suntik, pil, dan kondom dirinci menurut kelurahan di Kecamatan Medan Johor, 2014	42
Tabel 4.11: Jumlah sarana ibadah dirinci menurut kelurahan di Kecamatan Medan Johor, 2014.....	44
Tabel 4.12: Jumlah nikah, talak, cerai dan rujuk dirinci menurut kelurahan di Kecamatan Medan Johor, 2014.....	45
Tabel 4.13: Jumlah lapangan olah raga dirinci menurut jenis olah raga per kelurahan di Kecamatan Medan Johor, 2014.....	46

Tabel 5.1: Jumlah industri besar/sedang, industri kecil dan industri mikro dirinci menurut kelurahan di Kecamatan Medan Johor, 2014.....	51
Tabel 5.2: Jumlah rumah tangga pelanggan listrik PLN dirinci menurut kelurahan di Kecamatan Medan Johor, 2014.....	52
Tabel 5.3: Jumlah rumah tangga pelanggan air PDAM dirinci menurut kelurahan di Kecamatan Medan Johor , 2014.....	53
Tabel 5.4: Jumlah rumah tangga pelanggan gasPGN dirinci menurut kelurahan se Kecamatan Medan Johor, 2014.....	54
Tabel 6.1: Jumlah pasar, swalayan/minimarket, kelompok pertokoan, dan mall/plaza dirinci menurut kelurahan di Kecamatan Medan Johor 2014	59
Tabel 6.2: Jumlah pasar yang dikelola pemerintah, swasta, dan tanpa pengelola dirinci menurut kelurahan di Kecamatan Medan Johor, 2014	60
Tabel 6.3: Jumlah SPBU dan agen minyak tanah dirinci menurut kelurahan di Kecamatan Medan Johor, 2014	61
Tabel 6.4: Jumlah bengkel mobil dan bengkel sepeda motor dirinci menurut kelurahan di Kecamatan Medan Johor, 2014	62
Tabel 6.5: Jumlah doorsmer mobil dan doorsmer sepeda motor dirinci menurut kelurahan di Kecamatan Medan Johor, 2014.....	63
Tabel 7.1: Jumlah hotel, bioskop, night club/karaoke dan bilyard dirinci menurut kelurahan di Kecamatan Medan Johor, 2014	68
Tabel 7.2: Jumlah restoran/rumah makan dan warung makan/minum dirinci menurut kelurahan di Kecamatan Medan Johor, 2014	69

Tabel 7.3: Jumlah panti pijat/massege,tukang pangkas, salon kecantikan, dan dukun patah dirinci menurut kelurahan di Kecamatan Medan Johor, 2014.....70

Tabel 7.4 :Jumlah rental video game/ play station dan warnet/ game online dirinci menurut kelurahan di Kecamatan Medan Johor, 201471

Tabel 8.1: Jumlah lembaga keuangan dirinci menurut kelurahan di Kecamatan Medan Johor , 201477

<http://medankota.bps.go.id>

DAFTAR GAMBAR

Halaman

Gambar 1.1: Luas wilayah tiap kelurahan di Kecamatan Medan Johor 2014 (Km ²).....	4
Gambar 2.1: Jumlah blok sensus tiap kelurahan di Kecamatan Medan Johor 2014	12
Gambar 2.2: Jumlah PNS menurut golongan dan pegawai honordi Kecamatan Medan Johor 2014 (Jiwa)	12
Gambar 3.1: Jumlah penduduk dirinci menurut kelurahan se Kecamatan Medan Johor 2014 (Jiwa)	20
Gambar 3.2: Komposisi mata pencarian penduduk di Kecamatan Medan Johor 2014.....	20
Gambar 4.1: Jumlah rumah sakit, puskesmas/ pustu, balai pengobatan/ klinik di Kecamatan Medan Johor 2014	32
Gambar 5.1 Jumlah industri besar/ sedang, industri kecil dan industri mikro di Kecamatan Medan Johor 2014	50
Gambar 5.2 Jumlah rumah tangga pelanggan listrik PLN, air PDAM, dan gas PGN di Kecamatan Medan Johor 2014	50
Gambar 6.1: Jumlah pasar, swalayan/ minimarket, kelompok pertokoan, dan mall/ plaza di Kecamatan Medan Johor 2014	58
Gambar 6.2: Jumlah bengkel mobil dan sepeda motor, doorsmer mobil dan sepeda motor di Kecamatan Medan Johor 2014	58
Gambar 7.1: Jumlah restoran/ rumah makan dan warung makan/ minum di Kecamatan Medan Johor 2014	67

DAFTAR LAMPIRAN

Daftar 1: Nama camat dan masa jabatan di Kecamatan Medan Johor sejak tahun 1974 s/d sekarang	80
Daftar 2: Nama lurah dan masa jabatan dirinci menurut kelurahan di Kecamatan Medan Johor	82
Daftar 3: Daftar nama dan alamat kantor kelurahan di Kecamatan Medan Johor 2014	85

<http://medankota.bps.go.id/>

KEADAAN GEOGRAFIS

1

<http://medankota.blogspot.com>

1.1 Letak dan Geografis Kecamatan Medan Johor Tahun 2014

Kecamatan Medan Johor merupakan salah satu kecamatan di Kota Medan yang mempunyai luas sekitar 16,96 km². Jarak kantor kecamatan ke kantor walikota Medan yaitu sekitar 8,5km. Kecamatan Medan Johor berbatasan langsung dengan Kecamatan Medan Polonia di sebelah utara, Kabupaten Deli Serdang di sebelah selatan, Kecamatan Medan Amplas di sebelah timur, dan Kecamatan Medan Tuntungan di sebelah barat.

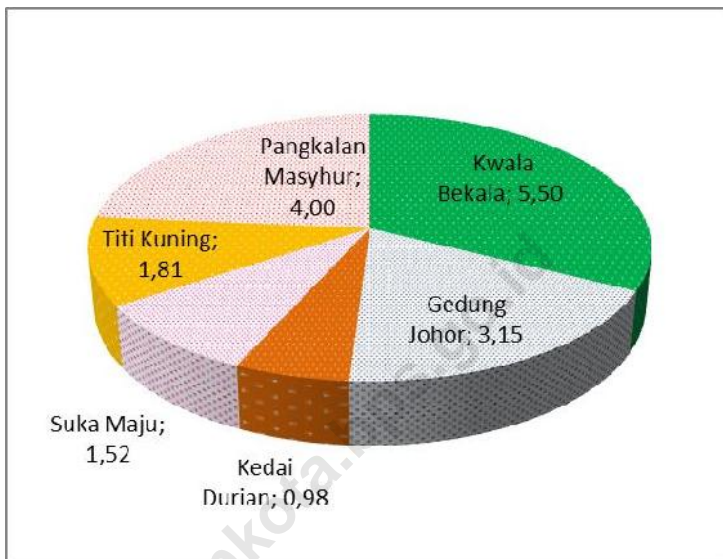
1.2 Luas Wilayah Dirinci per Kelurahan di Kecamatan Medan Johor Tahun 2014

Dari enam kelurahan di Kecamatan Medan Johor, Kelurahan Kwala Bekala memiliki luas wilayah terbesar yaitu sebesar 5,50 km² sedangkan Kelurahan Kedai Durian memiliki luas wilayah terkecil yaitu 0,98 km².

1.3 Jarak Kantor Lurah ke Kantor Camat di Kecamatan Medan Johor Tahun 2014

Ditinjau dari jarak antara kantor kelurahan dan kantor kecamatan, kantor Kelurahan Kwala Bekala memiliki jarak terjauh dari kantor Kecamatan Medan Johor yaitu sekitar 3,5km. Sedangkan kantor Kelurahan Pangkalan Masyhur memiliki jarak terdekat dari kantor Kecamatan Medan Johor yaitu sekitar 0,65 km.

Gambar 1.1: Luas wilayah tiap kelurahan di Kecamatan Medan Johortahun 2014 (Km²)



Sumber: Kantor Camat Medan Johor

Tabel 1.1: Letak dan geografis Kecamatan Medan Johor 2014

1. Luas Wilayah	:16,96 Km ²
2. Ketinggian	:34 - 49m dpl
3. Koordinat	
Lintang Utara	:3,535611 LU
Bujur Timur	:98,676769 BT
4. Berbatasan dengan	
Sebelah Utara	:Kecamatan Medan Polonia
Sebelah Selatan	: Kabupaten Deli Serdang
Sebelah Timur	: Kecamatan Medan Amplas
Sebelah Barat	: Kecamatan Medan Tuntungan
5. Jarak Kantor Camat ke Kantor Walikota Medan	: 8,5Km

Sumber: Kantor Camat Medan Johor

Tabel 1.2: Luas wilayah dirinci per kelurahan di Kecamatan Medan Johor, 2014

Kelurahan	Luas Km ²)	Persentase terhadap Luas Kecamatan
(1)	(2)	(3)
1. Kwala Bekala	5,50	32,43
2. Gedung Johor	3,15	18,57
3. Kedai Durian	0,98	5,79
4. Suka Maju	1,52	8,96
5. Titi Kuning	1,81	10,67
6. Pangkalan Masyhur	4,00	23,58
Jumlah	16,96	100,00

Sumber: Kantor Camat Medan Johor

Tabel 1.3: Jarak kantor kelurahan ke kantor camat di Kecamatan Medan Johor, 2014

Kelurahan	Jarak ke Kantor Camat (Km)
(1)	(2)
1. Kwala Bekala	3,5
2. Gedung Johor	1,7
3. Kedai Durian	2,8
4. Suka Maju	3,2
5. Titi Kuning	2,1
6. Pangkalan Masyhur	0,65
Rata-rata	2,32

Sumber: Kantor Camat Medan Johor

Tabel 1.4: Daftar alamat kantor kelurahan se-Kecamatan Medan Johor, 2014


Kelurahan	Alamat Kantor	Telepon
(1)	(2)	(3)
1. Kwala Bekala	Jl. Luku II No. 2 Kode Pos 20142	061 8634332
2. Gedung Johor	Jl. Karya Jaya No. 128 Kode Pos 20144	061 7870290
3. Kedai Durian	Jl. Sari No. 6 Kode Pos 20145	061 7630720
4. Suka Maju	Jl. STM No 40 Kode Pos 20146	061 7868771
5. Titi Kuning	Jl. B.Zein Hamid Km 6,2 Kode Pos 20146	061 7868676
6. Pangkalan Masyhur	Jl. Karya Jaya No. 44 Kode Pos 20143	-

Sumber: Kantor Lurah se Kecamatan Medan Johor

PEMERINTAHAN

<http://medankota.bps>

2



2.1 Pemerintahan Kecamatan Medan Johor

Kecamatan Medan Johor dipimpin oleh seorang camat, dimana saat ini terdiri dari 6 kelurahan yang terbagi atas 81 lingkungan, serta 298 blok sensus.

2.2 Struktur Pegawai Negeri di Kecamatan Medan Johor

Tahun 2014 terdapat 226 pegawai yang dialokasikan di kantor camat dan instansi pemerintah lainnya di Kecamatan Medan Johor. Alokasi pegawai terbesar berada di puskesmas yaitu 120 pegawai, sedangkan alokasi pegawai terkecil terdapat pada instansi statistik kecamatan yaitu hanya berjumlah 1 pegawai.

Jika dirinci menurut golongan, dari 226 pegawai ternyata sudah banyak pegawai negeri yang bergolongan III yaitu sebanyak 144 pegawai.

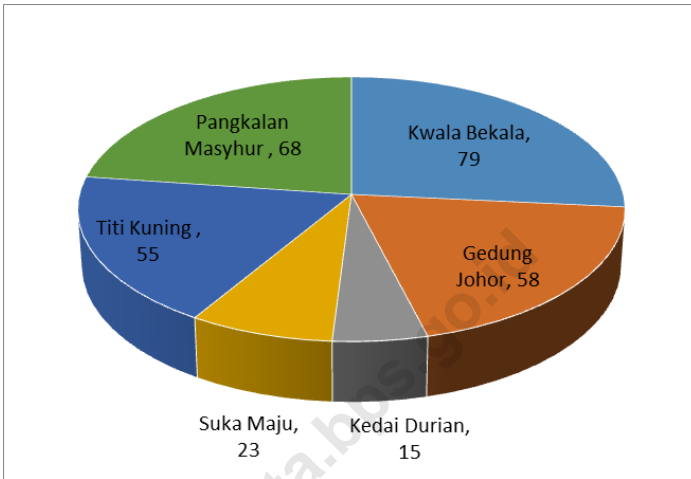
2.3 Struktur Pegawai Negeri tiap Kelurahan di Kecamatan Medan Johor

Tahun 2014, di 6 kantor kelurahan se-Kecamatan Medan Johor terdapat 40 pegawai negeri sipil, dimana Kelurahan Gedung Johor dan Pangkalan Masyhur memiliki jumlah pegawai negeri sipil paling banyak yaitu 8 pegawai.

2.4 Struktur Pertahanan Sipil Kecamatan Medan Johor

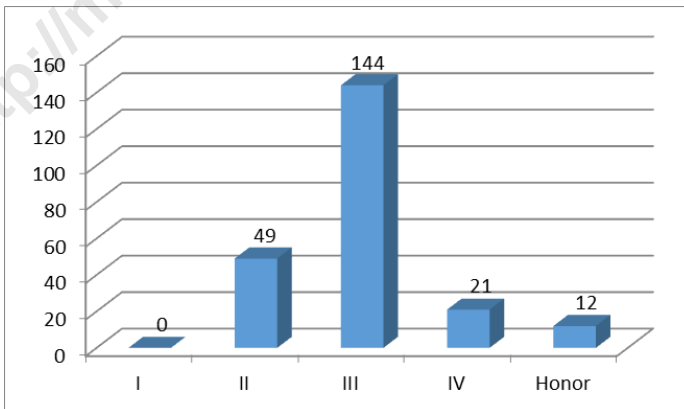
Pada tahun 2014, Kecamatan Medan Johor memiliki 6 pertahanan sipil yang terdapat masing-masing 1 tiap kelurahan.

Gambar 2.1: Jumlah blok sensus tiap kelurahan di Kecamatan Medan Johor 2014



Sumber: Kantor Lurah se Kecamatan Medan Johor

Gambar 2.2: Jumlah PNS menurut golongan dan pegawai honordi Kecamatan Medan Johor, 2014 (Jiwa)



Sumber : Kantor Camat Medan Johordan instansi pemerintah di Kecamatan Medan Johor

Tabel 2.1: Jumlah lingkungan dan blok sensus, dirinci menurut kelurahan di Kecamatan Medan Johor, 2014

Kelurahan (1)	Jumlah	
	Lingkungan (2)	Blok Sensus (3)
1. Kwala Bekala	20	79
2. Gedung Johor	13	58
3. Kedai Durian	5	15
4. Suka Maju	13	23
5. Titi Kuning	15	55
6. Pangkalan Masyhur	15	68
Jumlah	81	298

Sumber: Kantor Lurah se Kecamatan Medan Johor

Tabel 2.2: Jumlah PNS dan pegawai honordi kantor camat dan instansi pemerintah di Kecamatan Medan Johor, 2014 (Jiwa)

Instansi	Golongan				Honor	Jumlah
	I	II	III	IV		
(1)	(2)	(3)	(4)	(5)	(6)	(7)
1. Kantor Camat	0	14	13	1	2	30
2. Kelurahan	0	6	34	0	0	40
3. Statistik	0	0	1	0	0	1
4. PPLKB	0	2	4	1	0	7
5. Pertanian	0	0	0	0	3	3
6. Disduk	0	1	1	0	0	2
7. Puskesmas	0	26	78	10	6	120
8. UPT Pendidikan	0	0	6	9	1	16
9. KUA	0	0	7	0	0	7
Jumlah	0	49	144	21	12	226

Sumber: Kantor Camat Medan Johor dan instansi pemerintah di Kecamatan Medan Johor

Tabel 2.3: Jumlah PNS menurut golongan dan pegawai honor dirinci menurut kelurahan di Kecamatan Medan Johor, 2014 (Jiwa)

Kelurahan	Golongan				Honor	Jumlah
	I	II	III	IV		
(1)	(2)	(3)	(4)	(5)	(6)	(7)
1. Kwala Bekala	0	0	5	0	0	5
2. Gedung Johor	0	1	7	0	0	8
3. Kedai Durian	0	2	5	0	0	7
4. Suka Maju	0	0	5	0	0	5
5. Titi Kuning	0	2	5	0	0	7
6. Pangkalan Masyhur	0	1	7	0	0	8
Jumlah	0	6	34	0	0	40

Sumber: Kantor Lurah se Kecamatan Medan Johor

Tabel 2.4 : Jumlah pertahanan sipil dirinci menurut kelurahan di Kecamatan Medan Johor, 2014

Kelurahan (1)	Jumlah Pertahanan Sipil (2)
1. Kwala Bekala	1
2. Gedung Johor	1
3. Kedai Durian	1
4. Suka Maju	1
5. Titi Kuning	1
6. Pangkalan Masyhur	1
Jumlah	6

Sumber: Kantor Lurah se Kecamatan Medan Johor

**PENDUDUK
DAN
TENAGA KERJA**

3

<http://medankota.blogspot.com>

3.1 Jumlah Penduduk, Luas Kelurahan, Kepadatan Penduduk per Km Dirinci Menurut Kelurahan di Kecamatan Medan Johor Tahun 2014

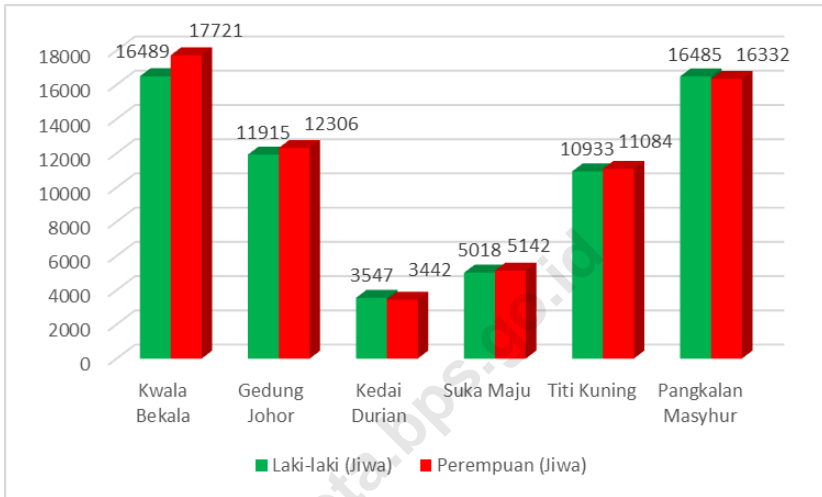
Kecamatan Medan Johor dihuni oleh 130.414 jiwa. Jumlah penduduk paling banyak berada di Kelurahan Kwala Bekala yaitu sebanyak 34.210 jiwa, sedangkan jumlah penduduk paling kecil di Kelurahan Kedai Durian yaitu sebanyak 6.989 jiwa.

Jika dibandingkan antara jumlah penduduk serta luas wilayahnya, maka Kelurahan Titi Kuning merupakan kelurahan terpadat yaitu 12.164 jiwa tiap km².

3.2 Struktur Penduduk Berdasarkan Jenis Kelamin dan Kelompok Umur di Kecamatan Medan Johor Tahun 2014

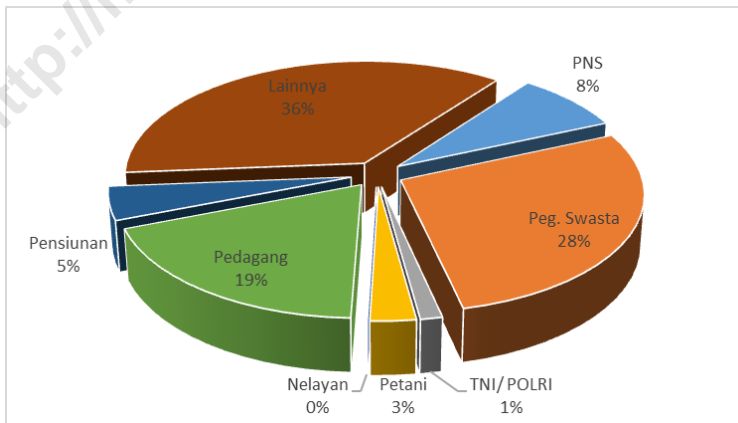
Jumlah Penduduk Kecamatan Medan Johor sebanyak 130.414 jiwa terdiri dari 64.387 jiwa laki-laki serta 66.027 jiwa perempuan. Komposisi penduduk Kecamatan Medan Johor didominasi oleh penduduk pada kelompok umur 20-49 tahun sebanyak 63.626 jiwa (48,79%).

Gambar 3.1: Jumlah penduduk dirinci menurut kelurahan se Kecamatan Medan Johort, 2014 (Jiwa)



Sumber : Badan Pusat Statistik Kota Medan

Gambar 3.2: Komposisi mata pencarian penduduk di Kecamatan Medan Johor, 2014



Sumber : Kantor Lurah se Kecamatan Medan Johor

Tabel 3.1: Jumlah penduduk, luas wilayah, kepadatan penduduk per km², dirinci menurut kelurahan di Kecamatan Medan Johor, 2014

Kelurahan (1)	Jumlah Penduduk (Jiwa) (2)	Luas Wilayah (Km ²) (3)	Kepadatan Penduduk per Km ² (4)
1. Kwala Bekala	34 210	5,50	6 220
2. Gedung Johor	24 211	3,15	7 689
3. Kedai Durian	6 989	0,98	6 132
4. Suka Maju	10 160	1,52	6 684
5. Titi Kuning	22 017	1,81	12 164
6. Pangkalan Masyhur	32 817	4,00	8 204
Jumlah	130 414	16,96	7 690

Sumber: Badan Pusat Statistik Kota Medan

Tabel 3.2: Jumlah rumah tangga, penduduk, dan rata-rata anggota rumah tangga, dirinci menurut kelurahan di Kecamatan Medan Johor, 2014

Kelurahan	Jumlah		Rata-rata Anggota Rumah Tangga (Jiwa)
	Rumah Tangga	Penduduk (Jiwa)	
(1)	(2)	(3)	(4)
1. Kwala Bekala	8 020	34 210	4,26
2. Gedung Johor	5 417	24 221	4,47
3. Kedai Durian	1 623	6 989	4,31
4. Suka Maju	2 272	10 160	4,47
5. Titi Kuning	5 049	22 017	4,36
6. Pangkalan Masyhur	7 306	32 817	4,49
Jumlah	29 687	130 414	4,39

Sumber: Badan Pusat Statistik Kota Medan

Tabel 3.3: Jumlah penduduk menurut jenis kelamin dirinci menurut kelurahan di Kecamatan Medan Johor, 2014 (Jiwa)

Kelurahan	Jenis Kelamin		Jumlah
	Laki-laki	Perempuan	
(1)	(2)	(3)	(4)
1. Kwala Bekala	16 489	17 721	34 210
2. Gedung Johor	11 915	12 306	24 221
3. Kedai Durian	3 547	3 442	6 989
4. Suka Maju	5 018	5 142	10 160
5. Titi Kuning	10 933	11 084	22 017
6. Pangkalan Masyhur	16 485	16 332	32 817
Jumlah	64 387	66 027	130 414

Sumber: Badan Pusat Statistik Kota Medan

Tabel 3.4: Jumlah penduduk dirinci menurut kelompok umur dan jenis kelamin di Kecamatan Medan Johort, 2014 (Jiwa)

Kelompok Umur (Tahun)	Jenis Kelamin		Jumlah
	Laki-laki	Perempuan	
(1)	(2)	(3)	(4)
0 – 4	6 276	6 018	12 294
5 – 14	11 495	10 925	22 420
15 – 19	6 334	6 599	12 933
20 – 49	31158	32 468	63 626
50 – 64	7 122	7 383	14 505
>= 65	2 002	2 634	4 636
Jumlah	64 387	66 027	130 414

Sumber: Badan Pusat Statistik Kota Medan

Tabel 3.5: Jumlah mutasi dan mutandis penduduk dirinci menurut kelurahan di Kecamatan Medan Johor, 2014 (Jiwa)

Kelurahan	Lahir	Mati	Datang	Pindah
(1)	(2)	(3)	(4)	(5)
1. Kwala Bekala	43	78	440	414
2. Gedung Johor	*	*	*	*
3. Kedai Durian	28	36	86	59
4. Suka Maju	47	45	118	151
5. Titi Kuning	140	97	262	192
6. Pangkalan Masyhur	245	169	333	397
Jumlah	503	425	1239	1213

Sumber: Kantor Lurah se Kecamatan Medan Johor

*) Data tidak tersedia

Tabel 3.6: Komposisi mata pencaharian penduduk dirinci menurut kelurahan di Kecamatan Medan Johor, 2014 (Jiwa)

Kelurahan	PNS	Pegawai Swasta	TNI/POLRI	Petani
(1)	(2)	(3)	(4)	(5)
1. Kwala Bekala	1146	2741	118	972
2. Gedung Johor	943	1638	224	319
3. Kedai Durian	53	1278	15	4
4. Suka Maju	566	792	37	6
5. Titi Kuning	97	4636	23	3
6. Pangkalan Masyhur	1063	2128	213	20
Jumlah	3868	13 213	630	1323

Sumber: Kantor Lurah se Kecamatan Medan Johor

Tabel 3.6: Lanjutan...

Kelurahan	Nelayan	Pedagang	Pensiunan	Wiraswasta/ Lainnya
(1)	(6)	(7)	(8)	(9)
1. Kwala Bekala	0	2745	697	4 075
2. Gedung Johor	0	1154	574	1935
3. Kedai Durian	0	152	39	1055
4. Suka Maju	0	508	232	1027
5. Titi Kuning	0	1882	73	4258
6. Pangkalan Masyhur	0	2404	542	4893
Jumlah	0	8845	2157	17 243

Sumber: Kantor Lurah se Kecamatan Medan Johor

Tabel 3.7: Jumlah penduduk dirinci menurut agama yang dianut per kelurahan di Kecamatan Medan Johor, 2014 (Jiwa)

Kelurahan	Islam	Kristen	Katolik	Budha	Hindu	KongHucu
(1)	(2)	(3)	(4)	(5)	(6)	(7)
1. Kwala Bekala	9805	18998	5353	29	25	0
2. Gedung Johor	23052	825	193	106	45	0
3. Kedai Durian	3632	583	190	2578	5	0
4. Suka Maju	9829	234	78	19	0	0
5. Titi Kuning	11201	624	263	9829	88	13
6. PangkalanMas yhur	29100	2666	784	113	146	8
Jumlah	86619	23930	6861	12674	309	21

Sumber: Kantor Lurah se Kecamatan Medan Johor

SOSIAL

4

<http://medankota.bps.go.id>

4.1 Jumlah Sekolah Negeri dan Swasta di Kecamatan Medan Johor Tahun 2014

Di Kecamatan Medan Johor tercatat sejumlah fasilitas pendidikan yaitu sebanyak 27 PAUD, 27 TK swasta, 23 SD Negeri dan 26 SD Swasta, 1 SMP Negeri dan 22 SMP Swasta, 1 SMA Negeri dan 12 SMA Swasta, serta 6 SMK Swasta.

4.2 Jumlah Murid dan Guru Sekolah Dasar Negeri dan Swasta di Kecamatan Medan Johor Tahun 2014

Di Kecamatan Medan Johor tercatat sebanyak 9.575 siswa bersekolah di SD negeri dan 9.753 siswa bersekolah di SD swasta. Jumlah guru yang mengajar di SD Negeri sebanyak 414 orang dan 552 orang guru mengajar di SD Swasta.

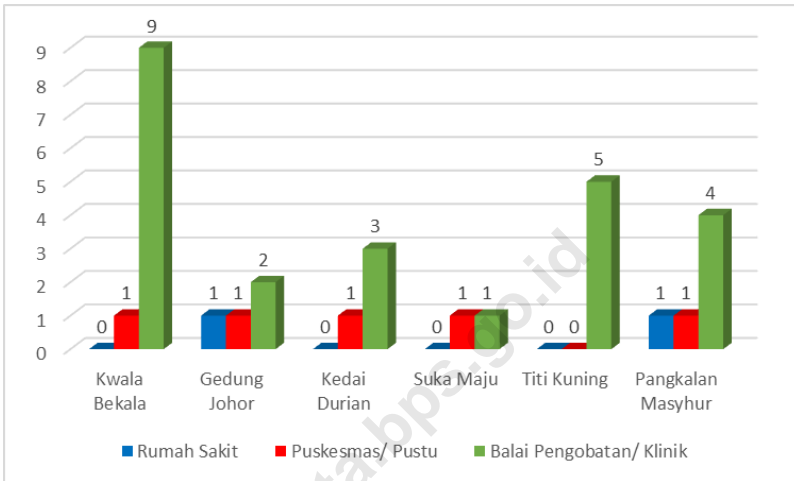
4.3 Rumah Sakit, Puskesmas, dan Balai Pengobatan Umum/Klinik di Kecamatan Medan Johor Tahun 2014

Fasilitas kesehatan yang ada di Kecamatan Medan Johor belum merata di tiap kelurahannya. Tercatat bahwa di Kelurahan Titi Kuning tidak terdapat Puskesmas, sedangkan Rumah Sakit hanya terdapat di Kelurahan Gedung Johor dan Kelurahan Pangkalan Masyhur.

4.4 Posyandu, Praktek Dokter, Praktek Bidan, dan Apotek di Kecamatan Medan Johor Tahun 2014

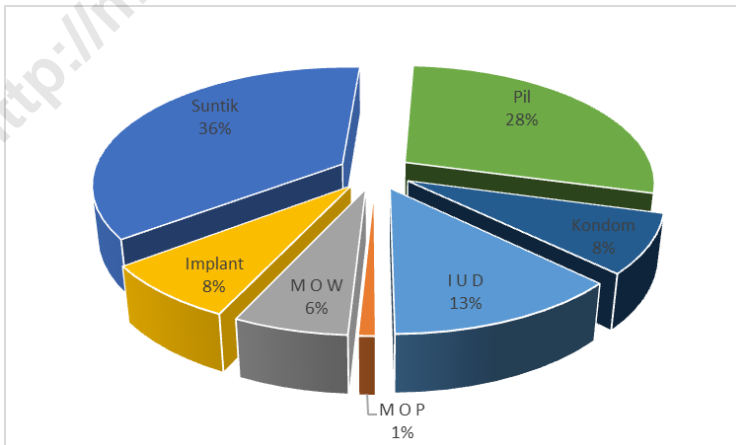
Di Kecamatan Medan Johor terdapat 57 posyandu, 68 praktek dokter dan 45 praktek bidan.

Gambar 4.1: Jumlah rumah sakit, puskesmas/ pustu, balai pengobatan/ klinik di Kecamatan Medan Johor, 2014



Sumber : Kantor Lurah se Kecamatan Medan Johor

Gambar 4.2: Persentase penggunaan alat kontrasepsi Pasangan Usia Subur di Kecamatan Medan Johor, 2014



Sumber : PPLKB Kecamatan Medan Johor

Tabel 4.1: Jumlah PAUD, Taman Kanak-kanak (TK) negeri dan swasta, dirinci menurut kelurahan di Kecamatan Medan Johor, 2014

Kelurahan	PAUD	TK Negeri	TK Swasta	Jumlah
(1)	(2)	(3)	(4)	(5)
1. Kwala Bekala	6	0	8	14
2. Gedung Johor	11	0	4	15
3. Kedai Durian	1	0	2	3
4. Suka Maju	1	0	2	3
5. Titi Kuning	3	0	4	7
6. Pangkalan Masyhur	5	0	7	12
Jumlah	27	0	27	54

Sumber : UPT Pendidikan Kecamatan Medan Johor

Tabel 4.2: Jumlah Sekolah Dasar negeri dan swasta dirinci menurut kelurahan di Kecamatan Medan Johor , 2014

Kelurahan	SD Negeri	SD Swasta	Jumlah
(1)	(2)	(3)	(4)
1. Kwala Bekala	9	10	19
2. Gedung Johor	1	6	7
3. Kedai Durian	3	1	4
4. Suka Maju	3	3	6
5. Titi Kuning	1	5	6
6. PangkalanMasyhur	6	5	11
Jumlah	23	30	53

Sumber : UPT Pendidikan Kecamatan Medan Johor

Tabel 4.3: Jumlah murid Sekolah Dasar negeri dan swasta dirinci menurut kelurahan di Kecamatan Medan Johor, 2014 (Jiwa)

Kelurahan	SD Negeri	SD Swasta	Jumlah
(1)	(2)	(3)	(4)
1. Kwala Bekala	2336	2619	4 955
2. Gedung Johor	721	1 897	2 618
3. Kedai Durian	1539	310	1 849
4. Suka Maju	1724	824	2 548
5. Titi Kuning	306	2 152	2 458
6. PangkalanMasyhur	2949	1 951	4 900
Jumlah	9575	9 753	19 328

Sumber: UPT Pendidikan Kecamatan Medan Johor

Tabel 4.4: Jumlah guru Sekolah Dasar negeri dan swasta dirinci menurut kelurahan di Kecamatan Medan Johor, 2014 (Jiwa)

Kelurahan	SD Negeri	SD Swasta	Jumlah
(1)	(2)	(3)	(4)
1. Kwala Bekala	139	191	330
2. Gedung Johor	28	92	120
3. Kedai Durian	55	22	77
4. Suka Maju	61	52	113
5. Titi Kuning	19	98	117
6. Pangkalan Masyhur	112	97	209
Jumlah	414	552	966

Sumber : UPT Pendidikan Kecamatan Medan Johor

Tabel 4.5: Rasio murid dan guru pada Sekolah Dasar dirinci menurut kelurahan di Kecamatan Medan Johor, 2014

Kelurahan	Rasio Murid Dan Guru		
	SD Negeri	SD Swasta	SD Negeri dan SD Swasta
(1)	(2)	(3)	(4)
1. Kwala Bekala	16,81	13,71	15,02
2. Gedung Johor	25,75	20,62	21,87
3. Kedai Durian	27,98	14,09	24,01
4. Suka Maju	28,26	15,85	22,55
5. Titi Kuning	16,11	21,96	21,01
6. Pangkalan Masyhur	26,33	20,11	23,44
Jumlah	23,13	17,67	20,01

Sumber: UPT Pendidikan Kecamatan Medan Johor

Tabel 4.6: Jumlah Sekolah Menengah Pertama negeri dan swasta dirinci menurut kelurahan di Kecamatan Medan Johor, 2014

Kelurahan	Negeri	Swasta	Jumlah
(1)	(2)	(3)	(4)
1. Kwala Bekala	0	6	6
2. Gedung Johor	0	2	2
3. Kedai Durian	0	0	0
4. Suka Maju	0	2	2
5. Titi Kuning	0	6	6
6. PangkalanMasyhur	1	6	7
Jumlah	1	22	23

Sumber: UPT Pendidikan Kecamatan Medan Johor

Tabel 4.7: Jumlah Sekolah Menengah Atas negeri dan swasta dirinci menurut kelurahan di Kecamatan Medan Johor, 2014

Kelurahan	Negeri		Swasta		Jumlah
	Umum	Kejuruan	Umum	Kejuruan	
(1)	(2)	(3)	(4)	(5)	(6)
1. Kwala Bekala	0	0	6	4	10
2. Gedung Johor	0	0	0	0	0
3. Kedai Durian	0	0	0	0	0
4. Suka Maju	0	0	0	0	0
5. Titi Kuning	1	0	5	2	8
6. Pangkalan Masyhur	0	0	1	0	1
Jumlah	1	0	12	6	19

Sumber: UPT Pendidikan Kecamatan Medan Johor

Tabel 4.8: Jumlah rumah sakit, puskesmas/pustu, balai pengobatan/klinik dirinci menurut kelurahan di Kecamatan Medan Johor, 2014

Kelurahan	Rumah Sakit	Puskesmas/ Pustu	Balai Pengobatan/ Klinik
(1)	(2)	(3)	(4)
1. Kwala Bekala	0	1	9
2. Gedung Johor	1	1	2
3. Kedai Durian	0	1	3
4. Suka Maju	0	1	1
5. Titi Kuning	0	0	5
6. Pangkalan Masyhur	1	1	4
Jumlah	2	5	24

Sumber: Kantor Lurah se Kecamatan Medan Johor

Tabel 4.9: Jumlah posyandu, praktek dokter,praktek bidan, dan apotek dirinci menurut kelurahan di Kecamatan Medan Johor, 2014

Kelurahan	Posyandu	Praktek Dokter	Praktek Bidan	Apotek
(1)	(2)	(3)	(4)	(5)
1. Kwala Bekala	13	8	14	8
2. Gedung Johor	7	14	9	3
3. Kedai Durian	3	2	2	2
4. Suka Maju	9	6	3	3
5. Titi Kuning	12	18	5	8
6. Pangkalan Masyhur	13	20	12	11
Jumlah	57	68	45	35

Sumber: Kantor Lurah se Kecamatan Medan Johor

Tabel 4.10: Jumlah Pasangan Usia Subur (PUS) yang menggunakan alat kontrasepsi IUD, MOP/W, implant, suntik, pil, dan kondom dirinci menurut kelurahan di Kecamatan Medan Johor, 2014

Kelurahan	P U S	Alat yang dipakai		
		I U D	M O P	M O W
(1)	(2)	(3)	(4)	(5)
1. Kwala Bekala	6 025	934	57	277
2. Gedung Johor	3 598	147	16	72
3. Kedai Durian	1 513	138	16	155
4. Suka Maju	2 306	127	3	120
5. Titi Kuning	3 94	203	10	114
6. Pangkalan Masyhur	3 594	206	25	115
Jumlah	17 430	1 755	127	853

Sumber : PPLKB Kecamatan Medan Johor

Tabel 4.10: Lanjutan ...

Kelurahan	Alat yang dipakai			
	Implant	Suntik	Pil	Kondom
(1)	(6)	(7)	(8)	(9)
1. Kwala Bekala	341	1 224	1 196	112
2. Gedung Johor	139	1 155	829	134
3. Kedai Durian	161	160	274	149
4. Suka Maju	187	539	355	319
5. Titi Kuning	128	742	706	185
6. PangkalanMasyhur	111	1 195	555	204
Jumlah	1 067	5 015	3 915	1 103

Sumber : PPLKB Kecamatan Medan Johor

Tabel 4.11: Jumlahsarana ibadah dirinci menurut kelurahan di Kecamatan Medan Johor, 2014

Kelurahan	Mesjid	Langgar/ Mushola	Gereja	Vihara	Kuil/ Pura	Kelen teng
(1)	(2)	(3)	(4)	(5)	(6)	(7)
1. Kwala Bekala	8	5	22	0	0	0
2. Gedung Johor	24	10	1	0	0	0
3. Kedai Durian	2	2	0	2	0	6
4. Suka Maju	13	2	0	0	0	0
5. Titi Kuning	12	4	0	6	0	6
6. PangkalanMasyhur	22	8	2	0	0	0
Jumlah	81	33	25	8	0	12

Sumber : Kantor Lurah se Kecamatan Medan Johor

Tabel 4.12: Jumlah nikah, talak, cerai dan rujuk dirinci menurut kelurahan di Kecamatan Medan Johor, 2014

Kelurahan	Nikah	Talak	Cerai	Rujuk
(1)	(2)	(3)	(4)	(5)
1. Kwala Bekala	109	*	*	*
2. Gedung Johor	99	*	*	*
3. Kedai Durian	50	*	*	*
4. Suka Maju	108	*	*	*
5. Titi Kuning	49	*	*	*
6. Pangkalan Masyhur	137	*	*	*
Jumlah	552	*	*	*

Sumber: KUA Kecamatan Medan Johor

*) Data tidak tersedia

Tabel 4.13: Jumlah lapangan olah raga dirinci menurut jenis olah raga per kelurahan di Kecamatan Medan Johor, 2014

Kelurahan	Lapangan					
	Sepak Bola	Futsal	Bola Volly	Bulu Tangkis	Basket	Tenis Meja
(1)	(2)	(3)	(4)	(5)	(6)	(7)
1. Kwala Bekala	2	2	6	7	2	8
2. Gedung Johor	4	4	1	8	0	6
3. Kedai Durian	1	1	0	1	1	2
4. Suka Maju	2	3	4	8	0	3
5. Titi Kuning	0	0	0	3	1	0
6. Pangkalan Masyhur	1	1	2	9	1	3
Jumlah	10	11	13	36	5	22

Sumber: Kantor Lurah se Kecamatan Medan Johor

PERINDUSTRIAN
DAN
ENERGI

5

<http://medankotajams.go.id>

5.1 Industri Besar Sedang, Industri Kecil dan Industri Mikro di Kecamatan Medan Johor Tahun 2014

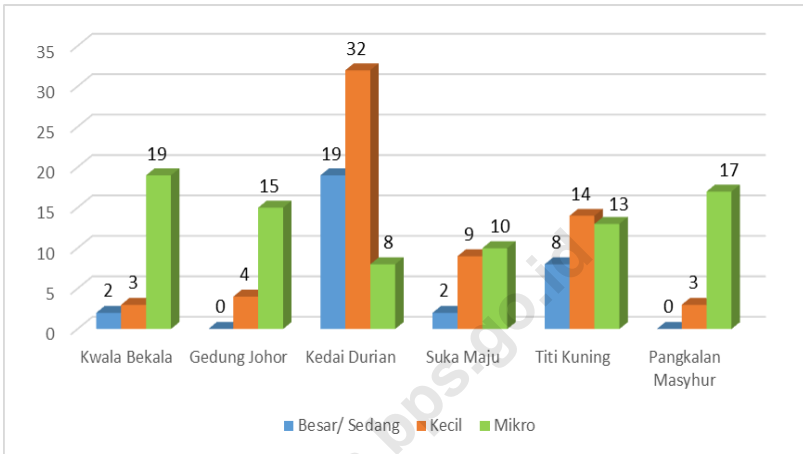
Industri di Kecamatan Medan Johor sudah cukup banyak, terutama industri kecil dan mikro. Industri besar/sedang paling banyak terdapat di Kelurahan Kedai Durian. Tahun 2014 di Kecamatan Medan Johor terdapat sebanyak 31 industri besar/sedang, 65 industri kecil dan 82 industri mikro.

5.2 Rumah Tangga Pelanggan Listrik PLN, Air PDAM, dan Gas PGN di Kecamatan Medan Johor Tahun 2014

Pada tahun 2014 di Kecamatan Medan Johor, penyediaan listrik dari PLN dan penyediaan air dari PAM sudah cukup merata. Tercatat sebanyak 29.687 rumah tangga yang berlangganan listrik PLN, 17.254 rumah tangga yang berlangganan air PDAM, dan 560 rumah tangga yang berlangganan gas PGN.

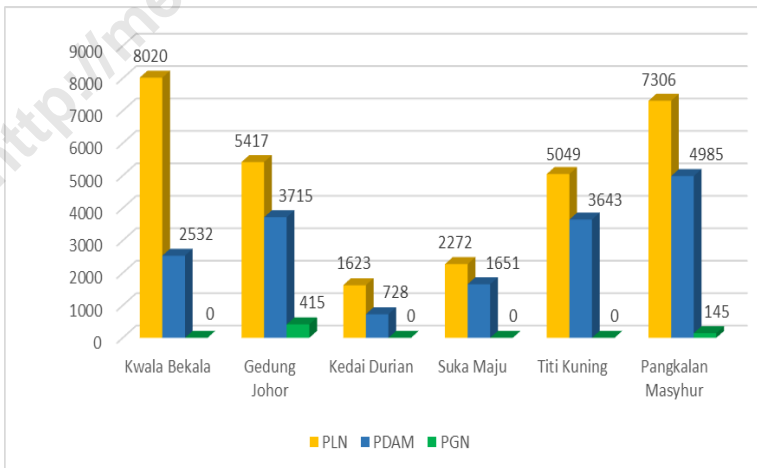
<http://medankota.bps.go.id>

Gambar 5.1 Jumlah industri besar/ sedang, industri kecil dan industri mikro di Kecamatan Medan Johor, 2014



Sumber : Kantor Lurah se Kecamatan Medan Johor

Gambar 5.2 Jumlah rumah tangga pelanggan listrik PLN, air PDAM, dan gas PGN di Kecamatan Medan Johor, 2014



Sumber : Kantor Lurah se Kecamatan Medan Johor

Tabel 5.1: Jumlah industri besar/średang, industri kecil dan industri mikro dirinci menurut kelurahan di Kecamatan Medan Johor, 2014

Kelurahan	Industri		
	Besar/Sedang	Kecil	Mikro
(1)	(2)	(3)	(4)
1. Kwala Bekala	2	3	19
2. Gedung Johor	0	4	15
3. Kedai Durian	19	32	8
4. Suka Maju	2	9	10
5. Titi Kuning	8	14	13
6. Pangkalan Masyhur	0	3	17
Jumlah	31	65	82

Sumber: Kantor Lurah se Kecamatan Medan Johor

Tabel 5.2: Jumlah rumah tangga pelanggan listrik PLN dirinci menurut kelurahan di Kecamatan Medan Johor, 2014

Kelurahan	Pelanggan Rumah Tangga	Pelanggan Non Ruta	Jumlah Pelanggan
(1)	(2)	(3)	(4)
1. Kwala Bekala	8 020	*	8 020
2. Gedung Johor	5 417	*	5 417
3. Kedai Durian	1 623	*	1 623
4. Suka Maju	2 272	*	2 272
5. Titi Kuning	5 049	*	5 049
6. Pangkalan Masyhur	7 306	*	7 306
Jumlah	29 687	*	29 687

Sumber: Kantor Lurah se Kecamatan Medan Johor

*) Data tidak tersedia

Tabel 5.3: Jumlah rumah tangga pelanggan air PDAM dirinci menurut kelurahan di Kecamatan Medan Johor , 2014

Kelurahan	Pelanggan Rumah Tangga	Pelanggan Non Ruta	Jumlah Pelanggan
(1)	(2)	(3)	(4)
1. Kwala Bekala	2532		2532
2. Gedung Johor	3715	*	3715
3. Kedai Durian	728	*	728
4. Suka Maju	1651	*	1651
5. Titi Kuning	3643	*	3643
6. Pangkalan Masyhur	4985	*	4985
Jumlah	17254	*	17254

Sumber: Kantor Lurah se Kecamatan Medan Johor

*) Data tidak tersedia

Tabel 5.4: Jumlah rumah tangga pelanggan gasPGN dirinci menurut kelurahan se Kecamatan Medan Johor, 2014

Kelurahan	Pelanggan Rumah Tangga	Pelanggan Non Ruta	Jumlah Pelanggan
(1)	(2)	(3)	(4)
1. Kwala Bekala	0	*	0
2. Gedung Johor	415	*	415
3. Kedai Durian	0	*	0
4. Suka Maju	0	*	0
5. Titi Kuning	0	*	0
6. Pangkalan Masyhur	145	*	145
Jumlah	560	*	560

Sumber: Kantor Lurah se Kecamatan Medan Johor

*) Data tidak tersedia

EKONOMI

6

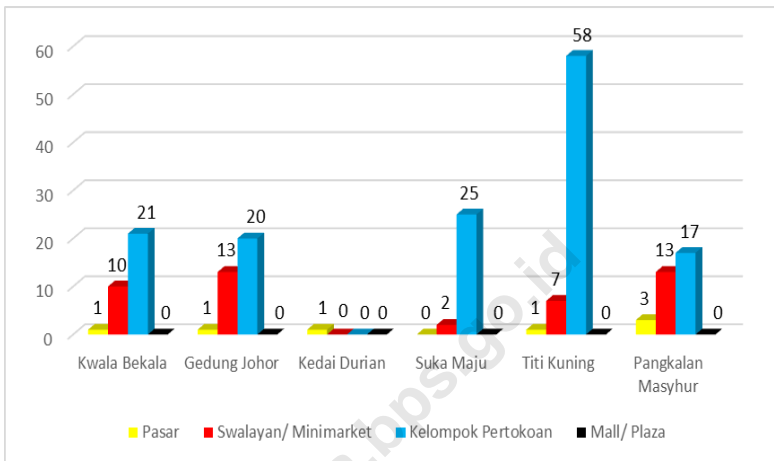
<http://medan.kompas.go.id>

Fasilitas Ekonomi di Kecamatan Medan Johor

Sejumlah pasar dan pertokoan sudah ramai mendukung kegiatan perekonomian di Kecamatan Medan Johor, diantaranya terdapat 7 pasar, 45 swalayan/minimarket, 141 kelompok pertokoan. Ketersediaan penyalur BBM juga sudah cukup memadai, dimana terdapat 7 SPBU. Untuk fasilitas perawatan kendaraan bermotor, terdapat 49 bengkel mobil, 99 bengkel sepeda motor, 24 doorsmer mobil, dan 84 doorsmer sepeda motor.

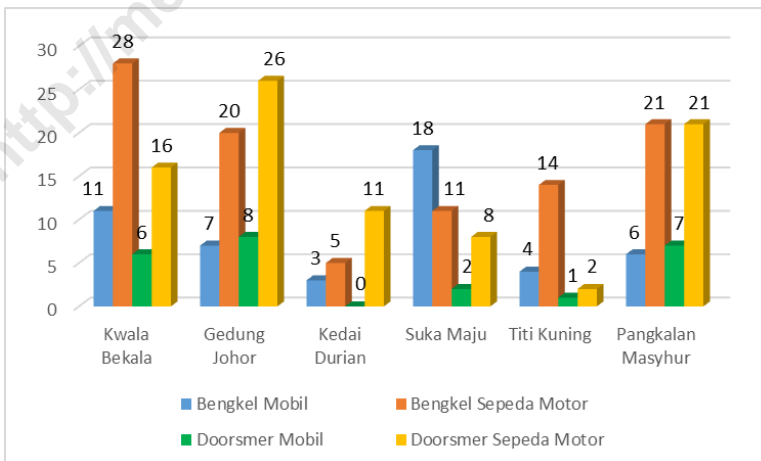
<http://medankota.bps.go.id>

Gambar 6.1: Jumlah pasar, swalayan/minimarket, kelompok pertokoan, dan mall/plaza di Kecamatan Medan Johor, 2014



Sumber : Kantor Lurah se Kecamatan Medan Johor

Gambar 6.2: Jumlah bengkel mobil dan sepeda motor, doorsmer mobil dan sepeda motor di Kecamatan Medan Johor , 2014



Sumber: Kantor Lurah se Kecamatan Medan Johor

Tabel 6.1: Jumlah pasar, swalayan/minimarket, kelompok pertokoan, dan mall/plaza dirinci menurut kelurahan di Kecamatan Medan Johor 2014

Kelurahan	Pasar	Swalayan/ Minimarket	Kelompok Pertokoan	Mall/ Plaza
(1)	(2)	(3)	(4)	(5)
1. Kwala Bekala	1	10	21	0
2. Gedung Johor	1	13	20	0
3. Kedai Durian	1	0	0	0
4. Suka Maju	0	2	25	0
5. Titi Kuning	1	7	58	0
6. Pangkalan Masyhur	3	13	17	0
Jumlah	7	45	141	0

Sumber: Kantor Lurah se Kecamatan Medan Johor

Tabel 6.2: Jumlah pasar yang dikelola pemerintah, swasta, dan tanpa pengelola dirinci menurut kelurahan di Kecamatan Medan Johor, 2014

Kelurahan	Pasar dikelola Pemerintah	Pasar dikelola Swasta	Pasar tanpa Pengelola
(1)	(2)	(3)	(4)
1. Kwala Bekala	1	0	0
2. Gedung Johor	0	0	1
3. Kedai Durian	0	0	1
4. Suka Maju	0	0	0
5. Titi Kuning	1	0	0
6. Pangkalan Masyhur	0	1	2
Jumlah	2	1	4

Sumber: Kantor Lurah se Kecamatan Medan Johor

Tabel 6.3: Jumlah SPBU dan agen minyak tanah dirinci menurut kelurahan di Kecamatan Medan Johor, 2014

Kelurahan	SPBU	Jumlah Agen Minyak Tanah
(1)	(2)	(3)
1. Kwala Bekala	1	0
2. Gedung Johor	0	0
3. Kedai Durian	0	0
4. Suka Maju	1	0
5. Titi Kuning	1	0
6. Pangkalan Masyhur	4	0
Jumlah	7	0

Sumber: Kantor Lurah se Kecamatan Medan Johor

Tabel 6.4: Jumlah bengkel mobil dan bengkel sepeda motor dirinci menurut kelurahan di Kecamatan Medan Johor, 2014

Kelurahan	Bengkel Mobil	Bengkel Sepeda Motor
(1)	(2)	(3)
1. Kwala Bekala	11	28
2. Gedung Johor	7	20
3. Kedai Durian	3	5
4. Suka Maju	18	11
5. Titi Kuning	4	14
6. Pangkalan Masyhur	6	21
Jumlah	49	99

Sumber: Kantor Lurah se Kecamatan Medan Johor

Tabel 6.5: Jumlahdoorsmer mobil dan doorsmer sepeda motor dirinci menurut kelurahan di Kecamatan Medan Johor, 2014

Kelurahan	Doorsmer Mobil	Doorsmer Sepeda Motor
(1)	(2)	(3)
1. Kwala Bekala	6	16
2. Gedung Johor	8	26
3. Kedai Durian	0	11
4. Suka Maju	2	8
5. Titi Kuning	1	2
6. Pangkalan Masyhur	7	21
Jumlah	24	84

Sumber: Kantor Lurah se Kecamatan Medan Johor

**TRANSPORTASI,
KOMUNIKASI,
DAN PARIWISATA**

7

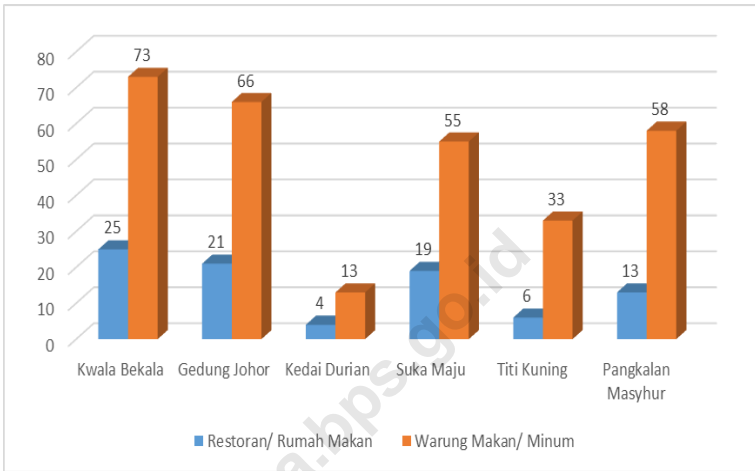
<http://medan.kompas.com>

Hotel, Restoran dan Pariwisata di Kecamatan Medan Johor Tahun 2014

Kecamatan Medan Johor sudah memiliki beberapa fasilitas pariwisata. Akan tetapi belum terdapat fasilitas hotel, bioskop maupun night club/karaoke. Namun restoran dan warung makan sudah cukup banyak, dan paling banyak berada di Kelurahan Kwala Bekala. Tukang pangkas dan salon kecantikan juga sudah ada di setiap kelurahan.

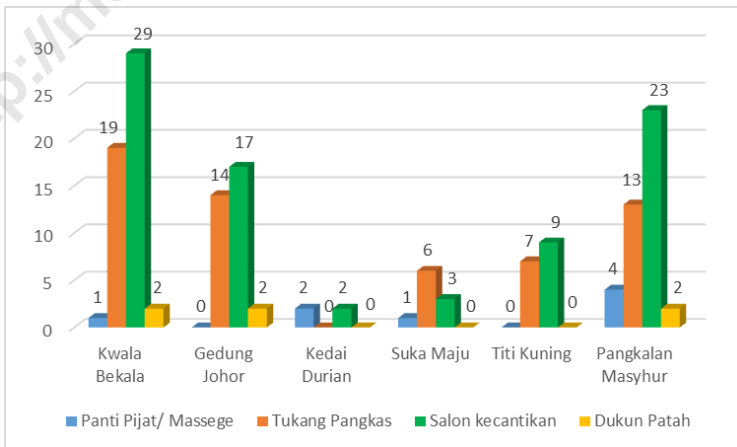
<http://medankota.bps.go.id>

Gambar 7.1: Jumlah restoran/rumah makan warung makan/minum di Kecamatan Medan Johor, 2014



Sumber: Kantor Lurah se Kecamatan Medan Johor

Gambar 7.2: Jumlah panti pijat/massege, dukun patah, tukang pangkas, dan salon kecantikan di Kecamatan Medan Johor, 2014



Sumber: Kantor Lurah se Kecamatan Medan Johor

Tabel 7.1: Jumlah hotel, bioskop, night club/karaoke dan bilyard dirinci menurut kelurahan di Kecamatan Medan Johor, 2014

Kelurahan	Hotel/ Losmen	Bioskop	Night Club/ Karaoke	Bilyard
(1)	(2)	(3)	(4)	(5)
1. Kwala Bekala	0	0	0	3
2. Gedung Johor	0	0	0	0
3. Kedai Durian	0	0	0	1
4. Suka Maju	0	0	0	2
5. Titi Kuning	0	0	0	1
6. Pangkalan Masyhur	0	0	0	2
Jumlah	0	0	0	9

Sumber: Kantor Lurah se Kecamatan Medan Johor

Tabel 7.2: Jumlah restoran/rumah makan dan warung makan/minum dirinci menurut kelurahan di Kecamatan Medan Johor, 2014

Kelurahan	Restoran/ Rumah Makan	Warung Makan/Minum
(1)	(2)	(3)
1. Kwala Bekala	25	73
2. Gedung Johor	21	66
3. Kedai Durian	4	13
4. Suka Maju	19	55
5. Titi Kuning	6	33
6. Pangkalan Masyhur	13	58
Jumlah	88	298

Sumber: Kantor Lurah se Kecamatan Medan Johor

Tabel 7.3: Jumlah panti pijat/massege,tukang pangkas, salon kecantikan, dan dukun patah dirinci menurut kelurahan di Kecamatan Medan Johor, 2014

Kelurahan	Panti Pijat/ Massege	Tukang Pangkas	Salon kecantikan	Dukun Patah
(1)	(2)	(4)	(5)	(5)
1. Kwala Bekala	1	19	29	2
2. Gedung Johor	0	14	17	2
3. Kedai Durian	2	0	2	0
4. Suka Maju	1	6	3	0
5. Titi Kuning	0	7	9	0
6. Pangkalan Masyhur	4	13	23	2
Jumlah	8	59	83	6

Sumber: Kantor Lurah se Kecamatan Medan Johor

Tabel 7.4 : Jumlah rental video game/ play station dan warnet/ game online dirinci menurut kelurahan di Kecamatan Medan Johor, 2014

Kelurahan	Video Game/ Play Station	Warnet/Game Online
(1)	(2)	
1. Kwala Bekala	17	18
2. Gedung Johor	9	16
3. Kedai Durian	4	5
4. Suka Maju	4	9
5. Titi Kuning	3	8
6. Pangkalan Masyhur	8	30
Jumlah	45	86

Sumber: Kantor Lurah se Kecamatan Medan Johor

KEUANGAN dan HARGA

8

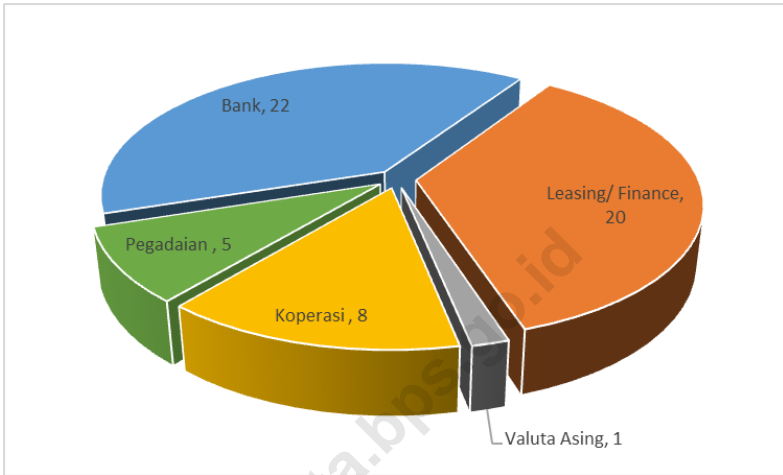
<http://medanindonesia.com>

Fasilitas Keuangan di Kecamatan Medan Johor Tahun 2014

Di Kecamatan Medan Johor sudah banyak terdapat fasilitas keuangan untuk menunjang kegiatan ekonomi masyarakat, meskipun belum merata di setiap kelurahan. Terdapat 22 bank, 20leasing/finance, 1 valuta asing, 8 koperasi, dan 5 pegadaian di Kecamatan Medan Johor.

<http://medankota.bps.go.id>

Gambar 8.1: Jumlah lembaga keuangandi Kecamatan Medan Johor, 2014



Sumber: Kantor Lurah se Kecamatan Medan Johor

Tabel 8.1: Jumlah lembaga keuangan dirinci menurut kelurahan di Kecamatan Medan Johor , 2014

Kelurahan	Bank	Leasing/ Finance	Valuta Asing
(1)	(2)	(3)	(4)
1. Kwala Bekala	5	2	1
2. Gedung Johor	4	1	0
3. Kedai Durian	0	0	0
4. Suka Maju	0	2	0
5. Titi Kuning	8	6	0
6. Pangkalan Masyhur	5	9	0
Jumlah	22	20	1

Sumber: Kantor Lurah se Kecamatan Medan Johor

Tabel 8.1: Lanjutan...

Kelurahan	Koperasi	Pegadaian	Jumlah
(1)	(5)	(6)	(7)
1. Kwala Bekala	3	2	13
2. Gedung Johor	1	0	6
3. Kedai Durian	0	0	0
4. Suka Maju	2	0	4
5. Titi Kuning	0	0	14
6. Pangkalan Masyhur	2	3	19
Jumlah	8	5	56

Sumber: Kantor Lurah se Kecamatan Medan Johor

Daftar 1: Namacamat dan masa jabatan di Kecamatan Medan Johor sejak tahun 1974 s/d sekarang

No.	N a m a	Masa Jabatan
(1)	(2)	(3)
1.	Drs. Adnan Ramlan	1974 - 1977
2.	Drs. Gandhi D. Tambunan	1977 - 1979
3.	BS. Parlaungan, BA	1979 - 1985
4.	Drs. Zainal Arifin Nasution	1985 - 1988
5.	Drs. Ramli	1988 - 1993
6.	Drs. Ahmad Husni Nasution	1993 - 1998
7.	Drs. Farit Wajedi H	1998 - 1999
8.	Dammikrot, S.Sos	1999 - 2004
9.	Nasib , S.Sos	2004 - 2006
10.	Pulungan Harahap, SH	2006 - 2010
11.	Mhd. Azwarlin Nasution, SH	2010- 2013
12.	Khoiruddin, S.Sos	2013 - Sekarang

Sumber: Kantor Camat Medan Johor

Daftar 2: Nama lurah dan masa jabatandirinci menurut kelurahan diKecamatan Medan Johor

No.	N a m a	Masa Jabatan
(1)	(2)	(3)
1.	<u>Kwala Bekala</u>	
-	Mhd. Nur	1973 - 1978
-	Bintang Terang Tarigan	1978 - 1984
-	E. Sinaga	1984 - 1986
-	Ngarang Lingga	1986 - 1992
-	Dame Ginting	1992 - 1995
-	Narim Saragih	1995 - 1998
-	Yakin Ginting	1998 - 2002
-	Naeruzzaman Zen	2002 - 2006
-	Enoh P Tavip, S.Sos, M.Si	2006 - 2013
-	Ali Sitepu, SE, S.Sos, M.IP	2013 - Sekarang
2.	<u>Gedung Johor</u>	
-	M. Saleh	1988 - 1992
-	Daud Nasution	1992 - 1998
-	Aminullah Batubara	1998 - 2000
-	Edral	2000 - 2001
-	Wilson Pangaribuan	2001 - 2005
-	Sutan Tolang Lubis	2005 - 2010
-	Hidayat	2010
-	Budiman Pane	2010 - 2011
-	Edwin Faisal, SH	2011 - Sekarang

Daftar 2: Lanjutan...

No.	N a m a	Masa Jabatan
(1)	(4)	(5)
3.	<u>Kedai Durian</u>	
-	Suparno BS	1974 - 1984
-	Umarsyah	1984 - 1996
-	M.Nurdin	1996 - 2001
-	Luhut Nasution	2001 - 2005
-	Khoiruddin, S.Sos	2005 - 2010
-	Irwan K Pane	2010 - 2011
-	Fatimah Gabena Harahap, S.Sos	2011 - 2013
-	Marwan Purba, SH	2013 - Sekarang
4.	<u>Suka Maju</u>	
-	H. Usman Majid	1974 - 1980
-	Amir Husin Sinaga	1980 - 1985
-	Mursal Ritonga	1985 - 1986
-	Bangun Batari Harahap	1986 - 1995
-	M. Ridwan Abrar	1995 - 1998
-	Salamuddin	1998 - 2004
-	Ar. Rahman Pane	2004 - 2006
-	Ody Dody Prasetyo	2006 - 2009
-	Chairul Amin Siregar	2009 - 2011
-	Muhammad Yassir Rizka, S.STP	2011 - 2015
-	Sukreni, S.Sos, MM	2015 - Sekarang

Daftar 2: Lanjutan...

No.	N a m a	Masa Jabatan
(1)	(6)	(7)
5.	<u>Titi Kuning</u>	
-	Rasiman	1960-an
-	Rajab	1972 - 1976
-	Suman	1976 - 1980
-	Rajab	1980
-	Kapt. Baharuddin	1980 - 1985
-	Tatang Sukedi	1985 - 1991
-	Daud Naution	1991 - 2000
-	Pulungan Harahap, SH	2000 - 2002
-	Dahlan Harahap	2002 - 2009
-	Rislan Indra SIP (PH)	2009 - 2010
-	Amran Sanusi Rambe, S.Sos, M.SP	2010 - 2011
-	Drs. A. Muhzi	2011 - Sekarang
6.	<u>Pangkalan Masyhur</u>	
-	Suratmin	1974 - 1975
-	Amir Hasibuan	1975 - 1977
-	Sulaiman	1977 - 1981
-	Suratmin	1981 - 1985
-	Asmita Sahuddin	1985 - 1990
-	Amrin Nasution	1990 - 1995
-	Sirin	1995 - 1998
-	Sukiman	1999 - 2000
-	Dammikrot, M.Si (PH)	2000 - 2001
-	H. Zainal Abidin	2001 - 2006
-	Ahmad Minwal, S.Sos	2006 - Sekarang

Sumber: Kantor Camat Medan Johor

Daftar 3: Daftar nama dan alamat kantor kelurahan di Kecamatan Medan Johor, 2014

Kelurahan	Nama Lurah	Alamat Kantor dan Telepon
(1)	(2)	(3)
1. Kwala Bekala	Ali Sitepu, SE, S.Sos, M.IP	Jl. Luku II No. 2 Kode Pos 20142 061 8634332
2. Gedung Johor	Edwin Faisal, SH	Jl. Karya Jaya No. 128 Kode Pos 20144 061 7870290
3. Kedai Durian	Marwan Purba, SH	Jl. Sari No. 6 Kode Pos 20145 061 7630720
4. Suka Maju	Sukreni, S.Sos, MM	Jl. STM No 40 Kode Pos 20146 061 7868771
5. Titi Kuning	Drs. A. Muhzi	Jl. B.Zein Hamid Km 6,2 Kode Pos 20146 061 7868676
6. Pangkalan Masyhur	Ahmad Minwal, S.Sos	Jl. Karya Jaya No. 44 Kode Pos 20143

Sumber: Kantor Camat Medan Johor

DATA

MENCERDASKAN BANGSA



Badan Pusat Statistik Kota Medan

Jl. Gaperta/Brigjend. H. Abdul Manaf Lubis No.311 Helvetia - Medan 20124
Telp. (061) 8449285; Fax. (061) 8449270
Website : medankota.bps.go.id; E-mail : bps1275@bps.go.id