



110201.62.11.062

Miri Manasa Dalam Angka 2012



*Badan Pusat Statistik
Kabupaten Gunung Mas*

KURUN
DALAM ANGKA
2012

<https://gumaskab.go.id>

KURUN DALAM ANGKA 2012

No Publikasi : 62011.1214
Katalog BPS : 110201.62.11.040

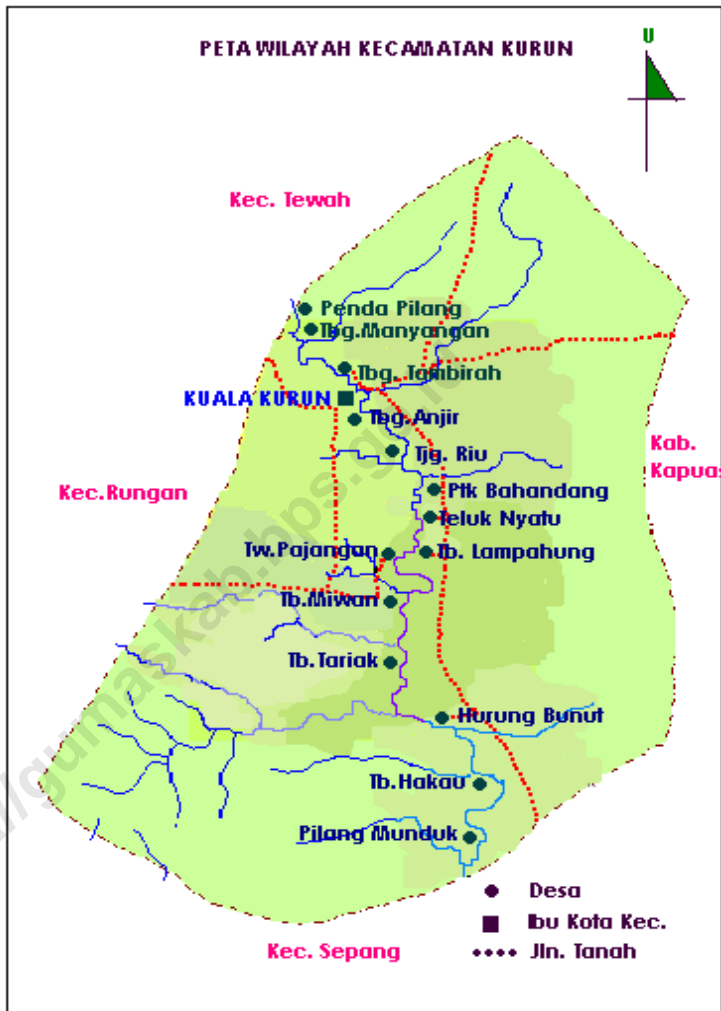
Ukuran Buku : 16 x 21,5 cm
Jumlah Halaman : xi+37 Halaman

Naskah :
Koordinator Statistik Kecamatan Kurun
Badan Pusat Statistik Kabupaten Gunung Mas

Gambar Kulit :
Seksi Integrasi Pengolahan Data Statistik
Badan Pusat Statistik Kabupaten Gunung Mas

Diterbitkan Oleh :
Badan Pusat Statistik Kabupaten Gunung Mas

“Boleh Dikutip Dengan Menyebutkan Sumbernya”



KATA PENGANTAR

Puji syukur kami panjatkan kepada Tuhan Yang Maha Esa, di mana Buku Publikasi “*Kurun dalam Angka 2012* “ini dapat diterbitkan, dalam rangka memenuhi kebutuhan bagi pemakai data, baik pemerintah maupun swasta dan atau masyarakat lainnya.

Data yang disajikan dalam bentuk tabel memuat keterangan nama desa, kependudukan, pendidikan, kesehatan, sosial budaya, perekonomian, perhubungan dan komunikasi dan pertanian, di mana semuanya akan menggambarkan ragam potensi yang ada di masing-masing desa yang ada di wilayah Kecamatan Kurun.

Oleh sebab itu, dalam penyusunan perencanaan proyek pembangunan baik pembangunan nasional maupun pembangunan regional harus didahului dengan kajian yang cermat dan mendalam dari berbagai aspek. Untuk hal tersebut sangat diperlukan adanya informasi data yang akurat dan relevan.

Maka dengan terbitnya buku “*Kurun dalam Angka 2012* “ini tentunya akan sangat membantu para pelaku pembangunan di wilayah Kecamatan Kurun khususnya dan Kabupaten Gunung Mas umumnya, baik selaku perencana, pelaksana, maupun pengawas pembangunan sebagai bahan evaluasi sesuai dengan tingkat perkembangan yang ada.

Kepada semua pihak, baik dinas/instansi, Kepala Desa/Lurah yang telah memberikan bantuan berupa data dan informasi sehingga terbitnya buku “*Kurun dalam Angka 2012* “ini, disampaikan ucapan terima kasih, semoga kerja sama yang baik ini kita bina terus untuk masa-masa yang akan datang.

Akhirnya saran dan pendapat demi sempurnanya buku publikasi ini, untuk penerbitan yang akan datang kami sambut dengan senang hati

Kuala Kurun, September 2012
KSK Kurun,

ALTHO
NIP. 19580625 198103 1 002

DAFTAR ISI

Peta Wilayah Kecamatan Kurun.....	iii
Kata Pengantar.....	iv
Daftar Isi	v
Daftar Tabel.....	vi
Daftar Gambar.....	ix
BAB I GEOGRAFI.....	1
BAB II PEMERINTAHAN.....	5
BAB III PENDUDUK.....	9
BAB IV PENDIDIKAN.....	21
BAB V KESEHATAN.....	25
BAB VI PEREKONOMIAN.....	29
BAB VII AGAMA.....	36
BAB VIII PERTANIAN.....	38

DAFTAR TABEL

Nomor Tabel	Judul	Halaman
BAB I GEOGRAFI		
1.1.	Luas Wilayah Kecamatan Dirinci Menurut Desa/Kelurahan (Km ²)	2
1.2.	Tingkat Kemiringan Menurut Desa di Kecamatan Kurun	3
1.3.	Titik Koordinat Kantor Desa Kecamatan Kurun	4
BAB II PEMERINTAHAN		
2.1	Desa/Kelurahan Dirinci Menurut Kategori Keadaan Tahun 2011	5
2.2	Banyaknya Aparat Pemerintah Desa/ Kelurahan Dirinci Menurut Desa/ Kelurahan Tahun 2011	6
2.3	Banyaknya Pegawai Kantor Kecamatan Kurun Menurut Tingkat Pendidikan Terakhir dan Jenis Kelamin Tahun 2011	7
2.4	Banyaknya Pegawai Kantor UPTD Kecamatan Kurun Menurut Tingkat Pendidikan Terakhir dan Jenis Kelamin Tahun 2011	8
BAB III PENDUDUK		
3.1.	Banyaknya Penduduk dan Kepadatannya Dirinci Menurut Desa/ Kelurahan Tahun 2011	12
3.2.	Banyaknya Rumahtangga Dan Rata-Rata Penduduk Per Rumah Tangga Dirinci Per Desa/Kelurahan Tahun 2011	13
3.3.	Banyaknya Penduduk Menurut Jenis Kelamin Per Desa/Kelurahan Tahun 2011	14

3.4.	Banyaknya Penduduk Menurut Kewarganegaraan Per Desa/ Kelurahan Tahun 2011	15
3.5.	Banyaknya Penduduk Menurut Kelompok Umur Dan Jenis Kelamin Tahun 2011	16
3.6.	Banyaknya Penduduk Menurut Umur Dan Jenis Kelamin Tahun 2011	17
3.7.	Angka & Persentase Pertumbuhan Penduduk Tahun 2010 - 2011 Menurut Desa/Kelurahan	20

BAB IV PENDIDIKAN

4.1.	Banyaknya Sekolah TK, Kelas, Murid Dan Guru Menurut Desa/Kelurahan Tahun 2011	21
4.2.	Banyaknya SD, Kelas, Murid Dan Guru Menurut Desa/Kelurahan Tahun 2011	22
4.3.	Banyaknya SLTP, Kelas, Murid Dan Guru Menurut Desa/Kelurahan Tahun 2011	23
4.4.	Banyaknya SLTA, Kelas, Murid Dan Guru Menurut Desa/Kelurahan Tahun 2011	24

BAB V KESEHATAN

5.1.	Jumlah Sarana Kesehatan Dan Tenaga Kesehatan Menurut Desa/Kelurahan Tahun 2011	25
5.2.	Jumlah Klinik KB, Pos Yandu Dan Kader KB Menurut Desa/Kelurahan Tahun 2011	26
5.3.	Jumlah Peserta KB Menurut Jenis dan Jalur Pelayanan Tahun 2011	27
5.4.	Jumlah Peserta Akseptor KB Aktif Menurut Jenis Kontrasepsi yang Digunakan Tahun 2011	28

BAB VI PEREKONOMIAN

6.1.	Banyaknya Koperasi Unit Desa/ Kelurahan (KUD) dan Koperasi Non KUD Menurut Desa/Kelurahan Tahun 2011	29
6.2.	Banyaknya Sarana Perekonomian Menurut Desa/Kelurahan Tahun 2011	30
6.3.	Persentase dan Jumlah Rumah Tangga Menurut Fasilitas Penerangan yang Didapat Tahun 2011	31
6.4.	Jumlah Kantor Pos/Pos Pembantu dan Rumah Pos Menurut Per Desa/Kelurahan Tahun 2011	32
6.5.	Banyaknya Perusahaan yang Sudah Memiliki Surat Izin Usaha Perdagangan (SIUP) Menurut Bentuk Badan Usaha Tahun 2011	33
6.6.	Banyaknya Kendaraan Bermotor Menurut Jenisnya Tahun 2011	34
6.7.	Banyaknya Kendaraan Air Menurut Jenisnya Tahun 2011	35

BAB VII AGAMA

7.1.	Banyaknya Tempat Ibadah Menurut Desa/Kelurahan Tahun 2011	36
7.2.	Persentase Pemeluk Agama Dirinci Menurut Desa/Kelurahan Tahun 2011	37

BAB VIII PERTANIAN

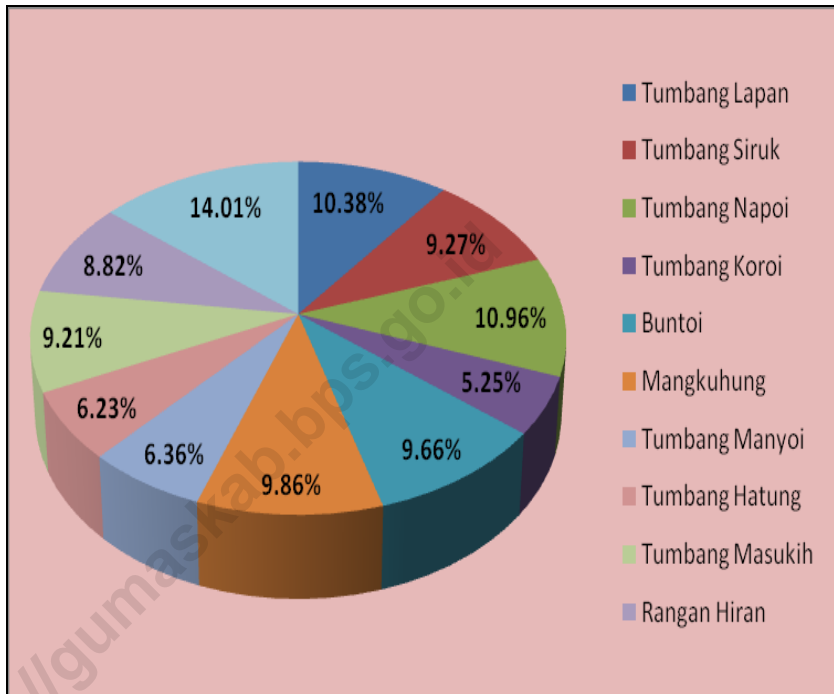
9.1.	Luas Areal dan Produksi Tanaman Perkebunan Menurut Komoditasnya Tahun 2011	38
9.2.	Banyaknya Populasi Ternak Menurut Jenisnya Tahun 2011	39
9.3.	Banyaknya Populasi Ternak yang Dipotong Menurut Jenisnya Tahun 2011	40
9.4.	Persentase Keluarga Pertanian Menurut Desa/Kelurahan Tahun 2011	41

DAFTAR GAMBAR

Gambar 1	Luas Wilayah Kecamatan Kurun Menurut Desa Tahun 2010	1
Gambar 2	Jumlah Penduduk Menurut Desa di Kecamatan Kurun Tahun 2011	9
Gambar 3	Jumlah Penduduk Menurut Jenis Kelamin di Kecamatan Kurun Tahun 2011	10
Gambar 4	Piramida Penduduk Kecamatan Kurun Tahun 2011	11

<https://gumaskab.bps.go.id>

Gambar 1. Persentase Luas Wilayah Kecamatan Miri Manasa Menurut Desa/Kelurahan Tahun 2011



Sumber : Pemerintah Daerah Kabupaten Gunung Mas

TABEL : 1.1. LUAS WILAYAH KECAMATAN DIRINCI
MENURUT DESA (Km²)

DESA	LUAS (Km ²)	% TERHADAP LUAS KECAMATAN
(1)	(2)	(3)
Tumbang Lapan	160	10,38
Tumbang Siruk	143	9,27
Tumbang Napoi	169	10,96
Tumbang Koroi	81	5,25
Buntoi	149	9,66
Mangkuhung	152	9,86
Tumbang Manyoi	98	6,36
Tumbang Hatung	96	6,23
Tumbang Masukih	142	9,21
Rangan Hiran	136	8,82
H a r o w u	216	14,01
JUMLAH	1 542	100,00

Sumber : Pemerintah Daerah Kabupaten Gunung Mas

TABEL : 1.2. LUAS WILAYAH MENURUT JENIS PENGGUNAAN TANAH PER DESA (Km²)

DESA	TANAH SAWAH	TANAH KERING	BANGUNAN/ PEKARA-NGAN	LAIN-NYA	JUMLAH
(1)	(2)	(3)	(4)	(5)	(6)
Tumbang Lapan	0	67,94	2,09	89,97	160,00
Tumbang Siruk	0	54,70	2,01	86,29	143,00
Tumbang Napoi	0	131,00	1,87	36,13	169,00
Tumbang Koroï	0	31,58	0,12	49,30	81,00
Bontoi	0	110,85	0,08	38,07	149,00
Mangkuhung	0	104,53	0,08	47,39	152,00
Tumbang Manyoi	0	49,57	0,07	48,36	98,00
Tumbang Hatung	0	56,10	0,05	39,85	96,00
Tumbang Masukih	0	79,70	0,10	62,20	142,00
Rangan Hiran	0	99,38	0,09	36,53	136,00
H a r o w u	0	126,29	0,09	89,62	216,00
JUMLAH	0	6,65	623,71	1 542,00	911,64

Sumber : Pemerintah Daerah Kabupaten Gunung Mas

TABEL : 1.3. TINGGI PERMUKAAN LAUT DAN PERSENTASE TINGKAT KEMIRINGAN MENURUT DESA.

DESA	TINGGI DARI PERMUKAAN LAUT (METER)	KEMIRINGAN (°)
(1)	(2)	(3)
Tumbang Lapan	300	15-25°
Tumbang Siruk	100	15-25°
Tumbang Napoi	102	15-25°
Tumbang Koroi	125	15-25°
Buntoi	95	15-25°
Mangkuhung	116	15-25°
Tumbang Manyoi	108	15-25°
Tumbang Hatung	127	15-25°
Tumbang Masukih	500	15-25°
Rangan Hiran	300	15-25°
H a r o w u	136	15-25°

Sumber: BPS Kab. Gunung Mas (Pendataan Potensi Desa 2011)

TABEL : 1.4. TITIK KOORDINAT KANTOR DESA KECAMATAN MIRI MANASA

DESA	BUJUR	LINTANG
(1)	(2)	(3)
Tumbang Lapan	113,5518° BT	00,83032° LS
Tumbang Siruk	113,5825° BT	00,70268° LS
Tumbang Napoi	113,5956° BT	00,70268° LS
Tumbang Koroi	113,6144° BT	00,68285° LS
Buntoi	113,6286° BT	00,65807° LS
Mangkuhung	113,6206° BT	00,65807° LS
Tumbang Manyoi	113,6444° BT	00,64828° LS
Tumbang Hatung	113,6205° BT	00,57073° LS
Tumbang Masukih	113,6693° BT	00,59359° LS
Rangan Hiran	113,6081° BT	00,59559° LS
H a r o w u	113,6693° BT	00,26033° LS

Sumber : BPS Kab. Gunung Mas (Pendataan Potensi Desa 2011)

TABEL : 1.5.NAMA SUNGAI DAN DESA YANG DILINTASI

NAMA SUNGAI	DESA
(1)	(2)
Sungai Miri	Tumbang Lapan
Sungai Kurik	Tumbang Lapan
Sungai Miri	Tumbang Siruk
Sungai Tamahang	Tumbang Siruk
Sungai Marapa	Tumbang Siruk
Sungai Miri	Tumbang Napoi
Sungai Napoi	Tumbang Napoi
Sungai Miri	Tumbang Koroï
Sungai Koroï	Tumbang Koroï
Sungai Miri	Buntoi
Sungai Miri	Mangkuhung
Sungai Lunuk	Mangkuhung
Sungai Miri	Tumbang Manyoi
Sungai Manyoi	Tumbang Manyoi
Sungai Hatung	Tumbang Hatung
Sungai Miri	Tumbang Masukih
Sungai Masukih	Tumbang Masukih
Sungai Miri	Rangan Hiran
Sungai Jambatan	Rangan Hiran

Berlanjut....

MIRI MANASA DALAM ANGKA 2012

Sungai Miri	H a r o w u
Sungai Kujang	H a r o w u
Sungai Miri	H a r o w u

Sumber : BPS Kab. Gunung Mas (Pendataan Potensi Desa 2011)

<https://gumaskab.bps.go.id>

TABEL : 2.1. DESA DIRINCI MENURUT KATEGORI KEADAAN TAHUN 2011

DESA	SWA DAYA	SWA KARYA	SWA SEMBADA
(1)	(2)	(3)	(4)
Tumbang Lapan	-	√	-
Tumbang Siruk	√	-	-
Tumbang Napoi	-	-	√
Tumbang Koroi	√	-	-
Bontoi	√	-	-
Mangkuhung	-	√	-
Tumbang Manyoi	-	√	-
Tumbang Hatung	√	-	-
Tumbang Masukih	-	√	-
Rangan Hiran	-	√	-
H a r o w u	-	√	-
JUMLAH	4	6	1

Sumber : Pemerintah Daerah Kabupaten Gunung Mas

TABEL : 2.2. BANYAKNYA APARAT PEMERINTAH
DESA DIRINCI MENURUT DESA
TAHUN 2011

DESA	PAMONG DESA	RW/RK	RT
(1)	(2)	(3)	(4)
Tumbang Lapan	5	0	2
Tumbang Siruk	5	0	1
Tumbang Napoi	5	0	4
Tumbang Koroï	5	0	2
Buntoi	5	0	2
Mangkuhung	5	0	3
Tumbang Manyoi	5	0	3
Tumbang Hatung	5	0	2
Tumbang Masukih	5	0	3
Rangan Hiran	5	0	2
H a r o w u	5	0	2
JUMLAH	55	0	25

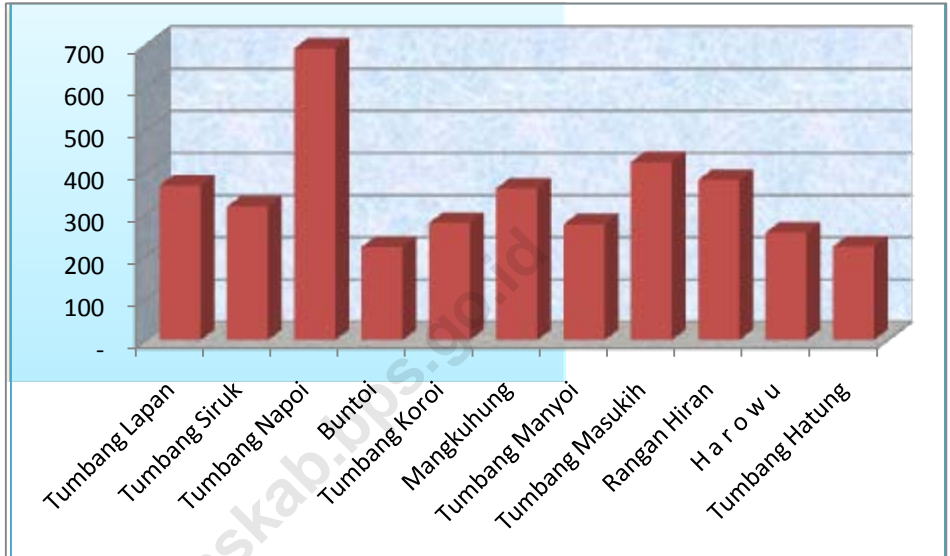
Sumber : Kantor Kecamatan Miri Manasa

TABEL : 2.3. PENDIDIKAN APARAT DESA/KELURAHAN MENURUT TINGKATANNYA PER DESA DI KEC. MIRI MANASA TAHUN 2011

DESA	SD	SLTP	SLTA	DIII/DIV/S1
(1)	(2)	(3)	(4)	(5)
Tumbang Lapan	2	2	0	1
Tumbang Siruk	3	0	2	0
Tumbang Napoi	0	2	2	1
Tumbang Koroi	0	2	3	0
Buntoi	2	2	0	1
Mangkuhung	2	1	2	0
Tumbang Manyoi	1	1	3	0
Tumbang Hatung	2	2	1	0
Tumbang Masukih	1	-	4	0
Rangan Hiran	3	2	-	0
H a r o w u	2	2	1	0
JUMLAH	18	16	18	3

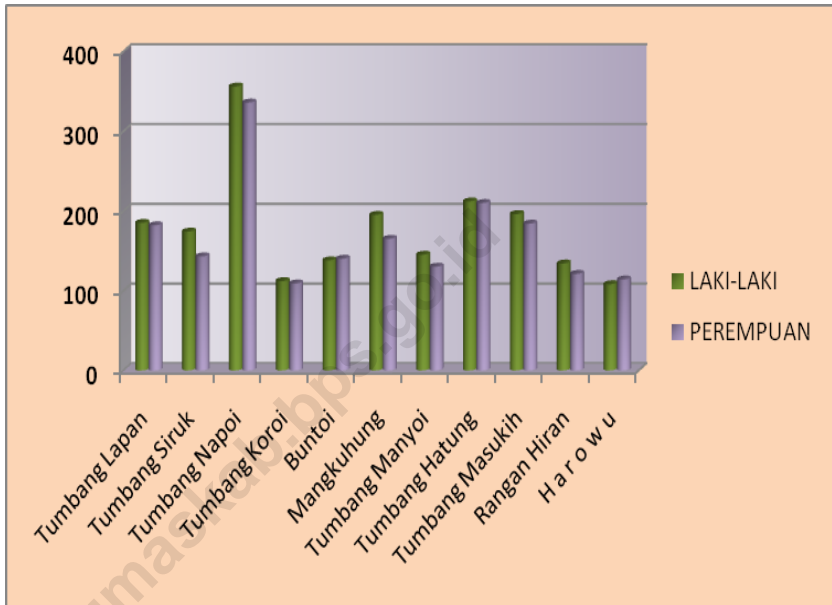
Sumber : Kantor Kecamatan Miri Manasa

Gambar 2. Banyaknya penduduk menurut Desa Tahun 2011



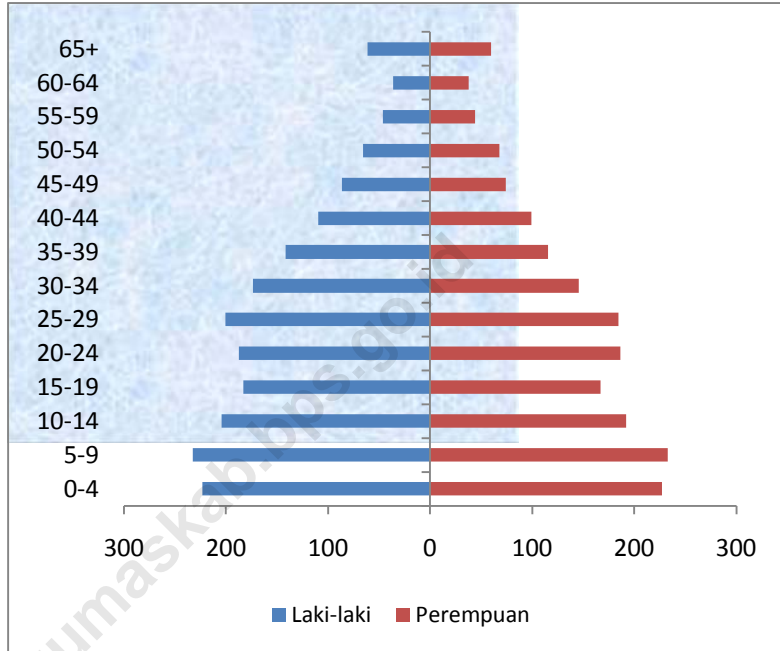
Sumber : Dinas Kependudukan dan Catatan Sipil Kabupaten Gunung Mas

Gambar 3. Jumlah Penduduk Kecamatan Miri Manasa Menurut Jenis Kelamin dan Desa Tahun 2011



Sumber : Dinas Kependudukan dan Catatan Sipil Kabupaten Gunung Mas

Gambar 4. Piramida Penduduk Kecamatan Miri Manasa Tahun 2011



Sumber : Dinas Kependudukan dan Catatan Sipil Kabupaten Gunung Mas

TABEL : 3.1. BANYAKNYA PENDUDUK DAN KEPADATANNYA
DIRINCI MENURUT DESA TAHUN 2011

DESA	JUMLAH PENDUDUK	LUAS (Km2)	KEPADATAN PENDUDUK
(1)	(2)	(3)	(4)
Tumbang Lapan	367	160	2,29
Tumbang Siruk	317	143	2,22
Tumbang Napoi	692	169	4,09
Tumbang Koroi	221	149	1,48
Buntoi	278	81	3,43
Mangkuhung	360	152	2,37
Tumbang Manyoi	275	98	2,81
Tumbang Hatung	422	142	2,97
Tumbang Masukih	380	136	2,79
Rangan Hiran	255	216	1,18
H a r o w u	222	96	2,31
JUMLAH	3 789	1 542	2,46

Sumber : Dinas Kependudukan dan Catatan Sipil Kabupaten
Gunung Mas

TABEL : 3.2. BANYAKNYA RUMAH TANGGA DAN RATA-RATA PENDUDUK PER RUMAH-TANGGA DIRINCI PER DESA

DESA	JUMLAH RUMAH TANGGA	RATA-RATA PENDUDUK PER RUMAH TANGGA
(1)	(2)	(3)
Tumbang Lapan	86	4,27
Tumbang Siruk	89	3,56
Tumbang Napoi	198	3,49
Tumbang Koroi	55	4,02
Buntoi	63	4,41
Mangkuhung	74	4,86
Tumbang Manyoi	52	5,29
Tumbang Hatung	116	3,64
Tumbang Masukih	77	4,94
Rangan Hiran	72	3,54
H a r o w u	55	4,04
JUMLAH	937	4,04

Sumber : Dinas Kependudukan dan Catatan Sipil Kabupaten Gunung Mas

TABEL : 3.3. BANYAKNYA PENDUDUK DIRINCI MENURUT JENIS KELAMIN PER DESA TAHUN 2011

DESA	LAKI-LAKI	PEREMPUAN	JUMLAH	SEX RATIO
(1)	(2)	(3)	(4)	(5)
Tumbang Lapan	185	182	367	101,65
Tumbang Siruk	174	143	317	121,68
Tumbang Napoi	356	336	692	105,95
Tumbang Koroi	112	109	221	102,75
Buntoi	138	140	278	98,57
Mangkuhung	195	165	360	118,18
Tumbang Manyoi	145	130	275	111,54
Tumbang Hatung	212	210	422	100,95
Tumbang Masukih	196	184	380	106,52
Rangan Hiran	134	121	255	110,74
H a r o w u	108	114	222	94,74
JUMLAH	1 955	1 834	3 789	106,60

Sumber : Dinas Kependudukan dan Catatan Sipil Kabupaten Gunung Mas

TABEL : 3.4. BANYAKNYA PENDUDUK DIRINCI MENURUT KEWARGANEGARAAN PER DESA TAHUN 2011

DESA	WNI	WNA	JUMLAH
(1)	(2)	(3)	(4)
Tumbang Lapan	367	0	367
Tumbang Siruk	317	0	317
Tumbang Napoi	692	0	692
Tumbang Koroi	221	0	221
Buntoi	278	0	278
Mangkuhung	360	0	360
Tumbang Manyoi	275	0	275
Tumbang Hatung	422	0	422
Tumbang Masukih	380	0	380
Rangan Hiran	255	0	255
H a r o w u	222	0	222
JUMLAH	3 789	0	3 789

Sumber : Dinas Kependudukan dan Catatan Sipil Kabupaten Gunung Mas

TABEL : 3.5. BANYAKNYA PENDUDUK MENURUT KELOMPOK UMUR DAN JENIS KELAMIN TAHUN 2011

KELOMPOK UMUR	LAKI-LAKI	PEREMPUAN	JUMLAH
(1)	(2)	(3)	(4)
0 - 4	224	227	451
5 - 9	233	233	466
10 - 14	204	192	396
15 - 19	183	167	350
20 - 24	188	186	374
25 - 29	201	185	386
30 - 34	174	145	319
35 - 39	142	116	257
40 - 44	110	99	209
45 - 49	87	74	161
50 - 54	66	68	134
55 - 59	47	44	90
60 - 64	36	38	74
65 +	61	60	121
JUMLAH	1 955	1 834	3 789

Sumber : Dinas Kependudukan dan Catatan Sipil Kabupaten Gunung Mas

TABEL : 3.6. BANYAKNYA PENDUDUK MENURUT UMUR DAN JENIS KELAMIN TAHUN 2011

UMUR	LAKI-LAKI	PEREMPUAN	JUMLAH
(1)	(2)	(3)	(4)
0	41	41	81
1	43	44	87
2	45	46	92
3	47	48	95
4	48	48	96
5	48	48	96
6	48	48	95
7	47	47	94
8	46	46	92
9	45	44	89
10	44	42	86
11	42	40	82
12	41	38	79
13	40	37	76
14	39	35	74
15	38	34	72
16	37	33	70
17	36	32	69
18	36	33	69
19	36	34	71
20	37	35	72
21	37	37	74
22	37	38	75
23	38	38	76

Berlanjut...

LANJUTAN TABEL 3.5. :

UMUR	LAKI-LAKI	PEREMPUAN	JUMLAH
(1)	(2)	(3)	(4)
24	39	38	77
25	40	38	78
26	41	38	79
27	41	38	79
28	40	36	77
29	39	34	73
30	38	33	70
31	36	31	67
32	35	29	63
33	33	27	61
34	32	26	58
35	31	25	56
36	30	24	54
37	28	23	51
38	27	22	49
39	26	22	47
40	24	21	46
41	23	21	44
42	22	20	42
43	21	19	40
44	20	18	38
45	19	17	36
46	18	15	33
47	17	14	32
48	16	14	31
49	16	14	30
50	15	14	29
51	14	14	28
52	13	14	27

Berlanjut...

LANJUTAN TABEL 3.6 :

UMUR	LAKI-LAKI	PEREMPUAN	JUMLAH
(1)	(2)	(3)	(4)
53	12	13	26
54	11	12	23
55	11	11	21
56	10	10	19
57	9	9	18
58	9	8	16
59	8	7	15
60	8	7	14
61	7	7	14
62	7	7	14
63	7	8	15
64	7	9	16
65 +	61	60	121
JUMLAH	1 955	1 834	3 789

Sumber : Dinas Kependudukan dan Catatan Sipil Kabupaten Gunung Mas

TABEL : 3.7. ANGKA & PERSENTASE PERTUMBUHAN PENDUDUK TAHUN 2010 - 2011 MENURUT DESA

DESA	PENDUDUK		ANGKA PERTUM BUHAN	PERSEN TASE PERTUM BUHAN
	2010	2011		
(1)	(2)	(3)	(4)	(5)
Tumbang Lapan	342	367	25	7,31
Tumbang Siruk	80	317	237	296,25
Tumbang Napoi	847	692	-155	-18,30
Tumbang Koroi	163	221	58	35,58
Buntoi	187	278	91	48,66
Mangkuhung	341	360	19	5,57
Tumbang Manyoi	261	275	14	5,36
Tumbang Hatung	289	422	133	46,02
Tumbang Masukih	606	380	-226	-37,29
Rangan Hiran	319	255	-64	-20,06
H a r o w u	207	222	15	7,25
JUMLAH	3 642	3 789	147	4,04

Sumber : Dinas Kependudukan dan Catatan Sipil Kabupaten Gunung Mas

TABEL : 4.1. BANYAKNYA TK, KELAS, MURID DAN GURU
MENURUT DESA TAHUN 2011

DESA	TK	KELAS	MURID	GURU
(1)	(2)	(3)	(4)	(5)
Tumbang Lapan	0	0	0	0
Tumbang Siruk	0	0	0	0
Tumbang Napoi	1	1	19	2
Tumbang Koroi	0	0	0	0
Bontoi	0	0	0	0
Mangkuhung	0	0	0	0
Tumbang Manyoi	0	0	0	0
Tumbang Hatung	0	0	0	0
Tumbang Masukih	0	0	0	0
Rangan Hiran	0	0	0	0
H a r o w u	0	0	0	0
JUMLAH	1	1	19	2

Sumber : Dinas Pendidikan Kabupaten Gunung Mas

TABEL : 4.2. BANYAKNYA SD, KELAS, MURID DAN GURU
MENURUT DESA TAHUN 2011

DESA	SD	KELAS	MURID	GURU
(1)	(2)	(3)	(4)	(5)
Tumbang Lapan	1	6	75	4
Tumbang Siruk	1	6	30	4
Tumbang Napoi	1	6	154	4
Tumbang Koroi	1	6	27	4
Bontoi	1	6	39	6
Mangkuhung	1	6	63	7
Tumbang Manyoi	1	6	71	7
Tumbang Hatung	1	6	55	6
Tumbang Masukih	2	12	125	12
Rangan Hiran	1	6	58	4
H a r o w u	1	4	36	4
JUMLAH	12	65	733	62

Sumber : Dinas Pendidikan Kabupaten Gunung Mas

TABEL : 4.3. BANYAKNYA SLTP, MURID DAN GURU
MENURUT DESA TAHUN 2011

DESA	NEGERI	SWASTA	MURID	GURU
(1)	(2)	(3)	(4)	(5)
Tumbang Lapan	0	0	0	0
Tumbang Siruk	0	0	0	0
Tumbang Napoi	1	0	76	9
Tumbang Koroi	0	0	0	0
Bontoi	0	0	0	0
Mangkuhung	0	0	0	0
Tumbang Manyoi	0	1	36	5
Tumbang Hatung	0	0	0	0
Tumbang Masukih	1	0	65	5
Rangan Hiran	0	0	0	0
Harowu	0	0	0	0
JUMLAH	2	1	177	19

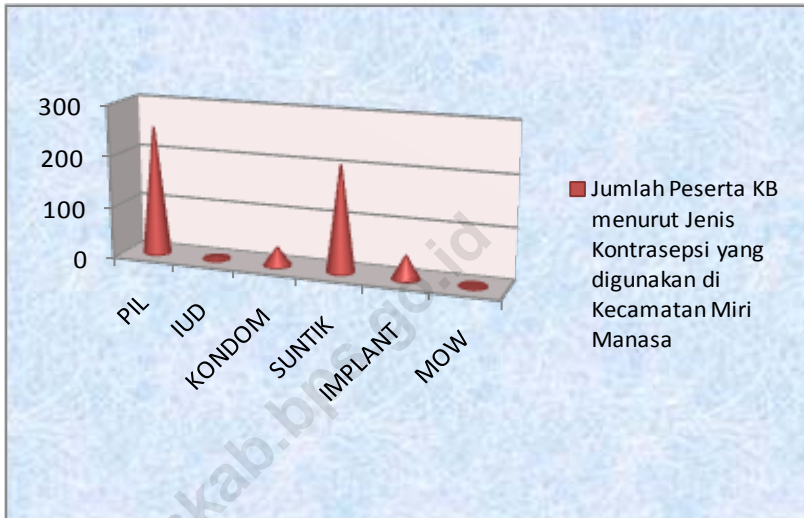
Sumber : Dinas Pendidikan Kabupaten Gunung Mas

TABEL : 4.4. BANYAKNYA SLTA, MURID DAN GURU
MENURUT DESA TAHUN 2011

DESA	NEGERI	SWASTA	MURID	GURU
(1)	(2)	(3)	(4)	(5)
Tumbang Lapan	0	0	0	0
Tumbang Siruk	0	0	0	0
Tumbang Napoi	1	0	20	7
Tumbang Koroi	0	0	0	0
Bontoi	0	0	0	0
Mangkuhung	0	0	0	0
Tumbang Manyoi	0	0	0	0
Tumbang Hatung	0	0	0	0
Tumbang Masukih	0	0	0	0
Rangan Hiran	0	0	0	0
H a r o w u	0	0	0	0
JUMLAH	1	0	20	7

Sumber : Dinas Pendidikan Kabupaten Gunung Mas

Gambar 5. Jumlah Peserta KB menurut jenis Kontrasepsi yang digunakan di Kecamatan Miri Manasa



Sumber : Badan pemberdayaan Masyarakat, Pemerintah Desa, Perempuan dan Keluarga Berencana Kab. Gunung Mas

TABEL : 5.1. JUMLAH SARANA KESEHATAN DAN TENAGA KESEHATAN MENURUT DESA TAHUN 2011

DESA	RUMAH SAKIT	PUS KEMAS/ PUSTU	TENAGA KESEHATAN			DU KUN
			DOK TER	BI DAN	PARA MEDIS	
(1)	(2)	(3)	(4)	(5)	(6)	(7)
Tumbang Lapan	0	1	0	1	1	1
Tumbang Siruk	0	0	0	0	0	2
Tumbang Napoi	0	1	1	3	10	3
Tumbang Koroi	0	0	0	0	0	2
Buntoi	0	0	0	0	0	3
Mangkuhung	0	0	0	0	0	2
Tumbang Manyoi	0	0	0	0	0	3
Tumbang Hatung	0	0	0	0	0	2
Tumbang Masukih	0	1	0	5	5	2
Rangan Hiran	0	1	0	1	1	3
H a r o w u	0	0	0	0	0	1
JUMLAH	0	4	1	10	11	24

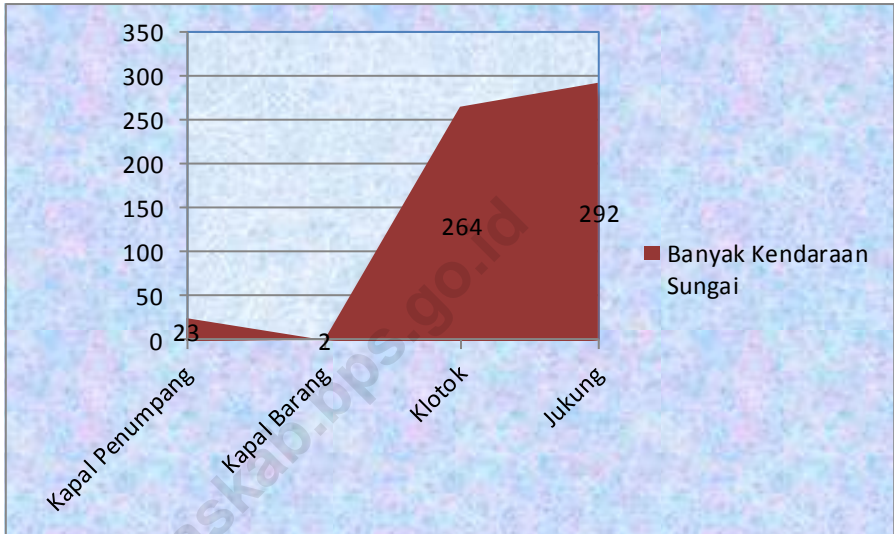
Sumber : Dinas Kesehatan Kabupaten Gunung Mas

TABEL : 5.2. JUMLAH KLINIK KB, POS YANDU, KADER KB
MENURUT DESA TAHUN 2011

DESA	KLINIK KB	POS YANDU	KADER
(1)	(2)	(3)	(4)
Tumbang Lapan	0	1	0
Tumbang Siruk	0	0	0
Tumbang Napoi	1	1	4
Tumbang Koroi	0	1	3
Buntoi	0	1	3
Mangkuhung	0	1	3
Tumbang Manyoi	0	1	2
Tumbang Hatung	0	1	5
Tumbang Masukih	0	1	5
Rangan Hiran	0	1	3
H a r o w u	0	0	0
JUMLAH	1	9	28

Sumber : Badan pemberdayaan Masyarakat, Pemerintah Desa, Perempuan dan Keluarga Berencana Kab. Gunung Mas

Gambar 6. Banyaknya Kendaraan Sungai di Kecamatan Miri Manasa



Sumber : Dinas Perhubungan, Komunikasi dan Informatika Kab. Gunung Mas

TABEL : 6.1. BANYAKNYA KOPERASI UNIT DESA (KUD)
DAN KOPERASI NON KUD MENURUT DESA
TAHUN 2011

DESA	KOPERASI UNIT DESA (KUD)	KOPERASI NON KUD	JUMLAH
(1)	(2)	(3)	(4)
Tumbang Lapan	0	0	0
Tumbang Siruk	0	0	0
Tumbang Napoi	0	1	1
Tumbang Koroi	0	0	0
Bontoi	0	0	0
Mangkuhung	0	1	1
Tumbang Manyoi	0	1	1
Tumbang Hatung	0	0	0
Tumbang Masukih	0	1	1
Rangan Hiran	0	0	0
H a r o w u	0	0	0
JUMLAH	0	4	4

Sumber : Kantor Kecamatan Miri Manasa

TABEL : 6.2. BANYAKNYA SARANA PEREKONOMIAN
MENURUT DESA TAHUN 2011

DESA	SARANA PEREKONOMIAN		
	PASAR	TOKO/ KIOS	WARUNG/ LAINNYA
(1)	(2)	(3)	(4)
Tumbang Lapan	0	10	0
Tumbang Siruk	0	1	0
Tumbang Napoi	0	17	0
Tumbang Koroi	0	4	0
Bontoi	0	2	0
Mangkuhung	0	5	0
Tumbang Manyoi	0	0	0
Tumbang Hatung	0	8	0
Tumbang Masukih	0	4	0
Rangan Hiran	0	2	0
H a r o w u	0	3	0
JUMLAH	0	56	0

Sumber: BPS Kab. Gunung Mas (Pendataan Potensi Desa,2011)

TABEL : 6.3. BANYAKNYA KENDARAAN DARAT BERMOTOR DAN TIDAK BERMOTOR MENURUT DESA TAHUN 2011

DESA	KENDARAAN BERMOTOR		KEND. TDK BERMOTOR	
	RODA EMPAT	RODA DUA	BECAK	SEPEDA
(1)	(2)	(3)	(4)	(5)
Tumbang Lapan	1	31	0	8
Tumbang Siruk	0	29	0	0
Tumbang Napoi	2	60	0	23
Tumbang Koroi	1	26	0	-
Bontoi	0	21	0	2
Mangkuhung	1	44	0	3
Tumbang Manyoi	0	35	0	0
Tumbang Hatung	1	31	0	3
Tumbang Masukih	10	53	0	31
Rangan Hiran	1	35	0	3
H a r o w u	0	24	0	0
JUMLAH	17	389	0	73

Sumber : Dinas Perhubungan, Komunikasi dan Informatika Kab. Gunung Mas

TABEL : 6.4. PERSENTASE RUMAH TANGGA MENURUT SUMBER PENERANGAN DAN DESA TAHUN 2011

DESA	PENERANGAN			JUMLAH RUMAH TANGGA
	NON LISTRIK %	NON PLN %	PLN %	
(1)	(4)	(3)	(2)	(5)
Tumbang Lapan	1.16	98.84	-	86
Tumbang Siruk	83.15	16.85	-	89
Tumbang Napoi	8.08	91.92	-	198
Tumbang Koroi	1.82	98.18	-	55
Bontoi	41.27	58.73	-	63
Mangkuhung	9.46	90.54	-	74
Tumbang Manyoi	17.31	82.69	-	52
Tumbang Hatung	41.38	58.62	-	116
Tumbang Masukih	19.48	80.52	-	77
Rangan Hiran	6.94	93.06	-	72
H a r o w u	21.82	78.18	-	55

Sumber : BPS Kab. Gunung Mas (Pendataan Potensi Desa 2011)

TABEL : 7.1. BANYAKNYA TEMPAT IBADAH MENURUT DESA
TAHUN 2011

DESA	MESJID	LANGGAR/ MUSHOLA	GEREJA	PURA/ BALAI KAHARI- NGAN	KUIL
(1)	(2)	(3)	(4)	(5)	(6)
Tumbang Lapan	0	0	2	1	0
Tumbang Siruk	0	0	0	0	0
Tumbang Napoi	0	0	3	1	0
Tumbang Koroi	0	0	1	1	0
Bontoi	0	0	1	0	0
Mangkuhung	0	0	1	0	0
Tumbang Manyoi	0	0	2	1	0
Tumbang Hatung	0	0	1	1	0
Tumbang Masukih	0	0	2	0	0
Rangan Hiran	0	0	1	0	0
H a r o w u	0	0	0	1	0
JUMLAH	0	0	14	6	0

Sumber : Kantor Kecamatan Miri Manasa

TABEL : 7.2. PERSENTASE PEMELUK AGAMA DIRINCI
MENURUT DESA / KELURAHAN TAHUN 2011

DESA	KRISTEN %	KATOLIK %	ISLAM %	KAHA- RINGAN %	BUDHA %
(1)	(2)	(3)	(4)	(5)	(6)
Tumbang Lapan	87	0	1	12	0
Tumbang Siruk	49	0	0	51	0
Tumbang Napoi	87	1	3	9	0
Tumbang Koroi	45	0	3	66	0
Bontoi	59	0	5	23	0
Mangkuhung	60	0	2	38	0
Tumbang Manyoi	97	0	0	3	0
Tumbang Hatung	79	1	15	4	1
Tumbang Masukih	69	0	4	27	0
Rangan Hiran	33	0	0	67	0
H a r o w u	17	3	0	80	0

Sumber : Kementerian Agama Kabupaten Gunung Mas

TABEL : 8.1. JUMLAH KELOMPOK TANI MENURUT KELAS PER DESA TAHUN 2011

DESA	JUMLAH KELOMPOK TANI	KELAS			
		BE LUM	PE MULA	LAN JUT	MAD YA
(1)	(2)	(3)	(4)	(5)	(6)
Tumbang Lapan	-	-	-	-	-
Tumbang Siruk	1	√	-	-	-
Tumbang Napoi	1	-	√	-	-
Tumbang Koroi	1	-	√	-	-
Bontoi	-	-	-	-	-
Mangkuhung	1	√	-	-	-
Tumbang Manyoi	-	-	-	-	-
Tumbang Hatung	1	√	-	-	-
Tumbang Masukih	-	-	-	-	-
Rangan Hiran	-	-	-	-	-
H a r u w o	1	-	√	-	-
JUMLAH	6	3	3	-	-

Sumber : Kantor Penyuluh Pertanian Kabupaten Gunung Mas

TABEL : 8.2. PERSENTASE KELUARGA PERTANIAN
MENURUT DESA TAHUN 2011

DESA	JUMLAH KELUARGA	KELUARGA PERTANIAN (%)
(1)	(2)	
Tumbang Lapan	86	98,84
Tumbang Siruk	89	16,85
Tumbang Napoi	198	91,92
Tumbang Koroi	55	98,18
Bontoi	63	58,73
Mangkuhung	74	90,54
Tumbang Manyoi	52	82,69
Tumbang Hatung	116	58,62
Tumbang Masukih	77	80,52
Rangan Hiran	72	93,06
H a r u w o	55	78,18
JUMLAH	937	77,16

Sumber : BPS Kab. Gunung Mas (Pendataan Potensi Desa 2011)

TABEL : 8.3. POPULASI TERNAK KECAMATAN MIRI MANASA MENURUT
JENIS TERNAK TAHUN 2010-2011

POPULASI TERNAK	2010	2011
(1)	(2)	(3)
Sapi Potong	116	136
Kambing	7	7
Babi	910	1 048
Ayam Buras	4 743	4 935
Ayam Ras Pedaging	826	863
Itik	95	101
JUMLAH	6 697	7 090

Sumber : Dinas Perikanan dan Peternakan Kabupaten Gunung Mas

DATA

MENCERDASKAN BANGSA



BADAN PUSAT STATISTIK KABUPATEN GUNUNG MAS
Jalan Brigjend Katamsno No. 97 Kel. Tampang Tumpang Anjir
Telepon /Fax : (0537) 3032777
Email : bps6211@bps.go.id
Website : <http://gumaskab.bps.go.id/>