

Rekamatan Darussalam Dalam Angka


RUMAH TENUN MUTIARA SONGKET
Program Sosial Bank Indonesia
Dukungan Negeri

Volume 17
2024



**BADAN PUSAT STATISTIK
KABUPATEN ACEH BESAR**
BPS-Statistics Aceh Besar Regency



Rumah Tenun Mutiara Songket, Desa Kineng Kale

Rekamatan Darussalam Dalam Angka


RUMAH TENUN MUTIARA SONGKET
Program Sosial Bank Indonesia
Dedikasi untuk Negeri

Volume 17
2024



**BADAN PUSAT STATISTIK
KABUPATEN ACEH BESAR**
BPS-Statistics Aceh Besar Regency



Rumah Tenun Mutiara Songket, Desa Krueng Kale

KECAMATAN DARUSSALAM DALAM ANGKA

Darussalam District in Figures

2024

Volume 17, 2024

Katalog /*Catalogue*: 1102001.1108060

ISSN: 2407-5159

Nomor Publikasi/*Publication Number*: 11080.24013

Ukuran Buku/*Book Size*: 14,8 cm x 21 cm

Jumlah Halaman/*Number of Pages* : xxvi+ 104 hal/*pages*

Penyusun Naskah/*Manuscript Drafter*:

BPS Kabupaten Aceh Besar

BPS-Statistics Aceh Besar regency

Penyunting/*Editor*:

BPS Kabupaten Aceh Besar

BPS-Statistics Aceh Besar regency

Pembuat Kover/*Cover Designer*:

BPS Kabupaten Aceh Besar

BPS-Statistics Aceh Besar regency

Penerbit/*Publisher*

©BPS Kabupaten Aceh Besar/*BPS-Statistics Aceh Besar regency*

Sumber Ilustrasi/*Illustration Source*: Erawati (mitra BPS Kabupaten Aceh Besar)

Dilarang mereproduksi dan/atau menggandakan sebagian atau seluruh isi buku ini untuk tujuan komersial tanpa izin tertulis dari Badan Pusat Statistik Kabupaten Aceh Besar.
It is prohibited to reproduce and/or duplicate part or all of this book for commercial purpose without permission from BPS-Statistics Aceh Besar regency.

TIM PENYUSUN/COMPILERS
KECAMATAN DARUSSALAM DALAM ANGKA
Darussalam District in Figures
2024

Volume 17, 2024

Pengarah/Director

Rusmadi

Penanggung Jawab/Persons in Charge

Rusmadi

Penyunting/Editor

Annisa Kahmiliani

Pengolah Data dan Penulis Naskah/Data Processor and Writers

Hafizh Meyzar Aqil

Penata Letak/Layout Designers

Hafizh Meyzar Aqil

Penerjemah/Translators

Hafizh Meyzar Aqil

KONTRIBUTOR DATA/DATA CONTRIBUTORS

1. Kementerian Agama/*Ministry of Religious Affair*
2. Kementerian Pendidikan dan Kebudayaan/*Ministry of Education and Culture*
3. Badan Meteorologi Klimatologi dan Geofisika/*Meteorological, Climatology, and Geophysical Agency*
4. Badan Pusat Statistik/*BPS-Statistics Indonesia*
5. Dinas Kependudukan dan Catatan Sipil Kabupaten Aceh Besar
6. Dinas Kesehatan Kabupaten Aceh Besar
7. Kantor Bupati Kabupaten Aceh Besar
8. Kantor Camat Kecamatan Baitussalam

<https://acehbesarkab.bps.go.id>

KEPALA BPS KABUPATEN ACEH BESAR
HEAD OF BPS-STATISTICS ACEH BESAR REGENCY



RUSMADI

KATA PENGANTAR

Assalamu'alaikum Warahmatullahi Wabarakatuh.

Kecamatan Darussalam Dalam Angka merupakan seri publikasi tahunan BPS yang menyajikan beragam jenis data yang bersumber dari Kantor camat, BPS dan instansi lain. Publikasi ini memuat gambaran umum tentang keadaan geografi dan iklim, pemerintahan, serta perkembangan kondisi sosial-demografi dan perekonomian di Kecamatan Darussalam . Beberapa tabel tertentu menyajikan data pada tingkat desa tergantung pada ketersediaan data.

Untuk memenuhi kebutuhan data terkini, publikasi Kecamatan Darussalam dalam Angka 2024 menyajikan data tahun 2023 yang terbit pada Bulan September 2024, yang meliputi kependudukan, pertanian, pendidikan, kesehatan, dan lain-lain. Seiring dengan meningkatnya kebutuhan konsumen data, publikasi Kecamatan Darussalam dalam Angka akan terus mengalami penyempurnaan baik struktur maupun muatannya.

Publikasi ini dapat terwujud berkat kerja sama dan bantuan dari berbagai pihak. Kepada semua pihak yang telah memberikan kontribusi, kami sampaikan penghargaan dan terima kasih. Mudah-mudahan statistik yang disajikan memberi manfaat bagi banyak pihak untuk berbagai keperluan. Kami mengharapkan tanggapan dan saran dari para pengguna publikasi ini untuk perbaikan edisi yang akan datang.

Wassalamu'alaikum Warahmatullahi Wabarakatuh.

Kota Jantho , 20 September 2024

Kepala BPS

Kabupaten Aceh Besar



RUSMADI

PREFACE

Assalamu'alaikum Warahmatullahi Wabarakatuh.

Darussalam Subdistrict in Figures is a series of annual BPS publications that presents various types of data sourced from the subdistrict office, BPS and other agencies. This publication contains an overview of the geographical and climatic conditions, governance, as well as the development of socio-demographic and economic conditions in Darussalam District. Certain tables present data at village level depending on data availability.

To meet the latest data needs, the publication of Darussalam District in Figures 2024 presents data for 2023 which will be published in September 2024, which includes population, agriculture, education, health, and others. Along with the increasing need for data consumers, the publication of Darussalam District in Figures will continue to experience improvements in both structure and content.

This publication was made possible thanks to the cooperation and assistance of various parties. To all those who have contributed, we express our appreciation and gratitude. Hopefully the statistics presented will be useful for many parties for various purposes. We look forward to feedback and suggestions from users of this publication for the improvement of future editions.

Wassalamu'alaikum Warahmatullahi Wabarakatuh.

Kota Jantho, 20 September 2024
Head of BPS-Statistics Aceh Besar Regency



RUSMADI

DAFTAR ISI/CONTENTS
KECAMATAN DARUSSALAM DALAM ANGKA
Darussalam District in Figures
2024
 Volume 17, 2024

| | Halaman <i>Page</i> |
|--|------------------------|
| Kata Pengantar/ <i>Preface</i> | xi |
| Daftar Isi/ <i>Contents</i> | xiii |
| Daftar Tabel/ <i>List of Tables</i> | xv |
| Daftar Gambar/ <i>List of Figures</i> | xxi |
| Penjelasan Umum/ <i>Explanatory Notes</i> | xxiii |
| Daftar Singkatan/ <i>List of Abbreviation</i> | xxv |
| 1. Geografi dan Iklim/ <i>Geography and Climate</i> | 1 |
| 2. Pemerintahan/ <i>Government</i> | 11 |
| 3. Penduduk/ <i>Population</i> | 19 |
| 4. Sosial dan Kesejahteraan Rakyat/ <i>Social and Welfare</i> | 29 |
| 5. Pertanian/ <i>Agriculture</i> | 65 |
| 6. Pariwisata, Transportasi, dan Komunikasi/ <i>Tourism, Transportation, and Communication</i> | 77 |
| 7. Perbankan, Koperasi, dan Perdagangan/ <i>Banking, Cooperative, and Trade</i> | 91 |
| Daftar Pustaka/ <i>Bibliography</i> | 103 |

DAFTAR TABEL/LIST OF TABLES

| Tabel Table | | Halaman Page |
|----------------|---|-----------------|
| 1. | GEOGRAFI DAN IKLIM/GEOGRAPHY AND CLIMATE | |
| 1.1 | KEADAAN GEOGRAFI GEOGRAPHY CONDITION | |
| 1.1.1 | Luas Daerah Menurut Desa/Kelurahan di Kecamatan Darussalam, 2023 <i>Total Area by Villages/Kelurahan in Darussalam District, 2023</i> | 6 |
| 1.1.2 | Jarak ke Ibukota Kecamatan dan Ibukota Kabupaten/Kota Menurut Desa/Kelurahan di Kecamatan Darussalam (km), 2021 <i>Distance to the District Capital and Regency/Municipal Capital by Villages/Kelurahan in Darussalam District (km), 2021</i> | 8 |
| 2. | PEMERINTAHAN/GOVERNMENT | |
| 2.1 | WILAYAH ADMINISTRATIF ADMINISTRATIVE AREA | |
| 2.1.1 | Jumlah Dusun Menurut Desa/Kelurahan di Kecamatan Darussalam, 2023 <i>Number of Dusun by Villages'/Kelurahan in Darussalam District, 2023</i> | 16 |
| 2.2 | SUMBER DAYA MANUSIA HUMAN RESOURCES | |
| 2.2.1 | Jumlah Pegawai Negeri Sipil Menurut Pemerintah Daerah dan Jenis Kelamin di Kecamatan Darussalam, 2023 <i>Number of Civil Servants by Local Government and Sex in Darussalam District, 2023</i> | 17 |
| 2.2.2 | Jumlah Pegawai Negeri Sipil Pemerintah Daerah Kecamatan Darussalam Menurut Tingkat Pendidikan dan Jenis Kelamin, 2023 <i>Number of Civil Servants of Darussalam District Government by Educational Level and Sex, 2023</i> | 18 |
| 3. | PENDUDUK/POPULATION | |
| 3.1 | Penduduk, Distribusi Persentase Penduduk, Kepadatan Penduduk, Rasio Jenis Kelamin Penduduk Menurut Desa/Kelurahan di Kecamatan Darussalam, 2023 | |

| Tabel Table | Halaman Page |
|----------------|-----------------|
| | 24 |
| 3.2 | 28 |
| 4. | |
| 4.1 | |
| 4.1.1 | 34 |
| 4.1.2 | 35 |
| 4.1.3 | 36 |
| 4.1.4 | 37 |
| 4.2 | |
| 4.2.1 | 38 |

| Tabel Table | Halaman Page |
|---|-----------------|
| 4.2.2 | 39 |
| <p>Banyaknya Warga Penderita Kekurangan Gizi Menurut Desa/Kelurahan di Kecamatan Darussalam, 2021 <i>Number of People with Malnutrition by Villages/Kelurahan in Darussalam District, 2021</i></p> | |
| 4.3 | |
| <p>PERUMAHAN DAN LINGKUNGAN HOUSING AND ENVIRONMENT</p> | |
| 4.3.1 | 40 |
| <p>Banyaknya Desa¹/Kelurahan Menurut Sumber Air Minum Sebagian Besar Keluarga di Kecamatan Darussalam, 2021–2023 <i>Number of Villages¹/Kelurahan by Drinking Water Source of Majority Family in Darussalam District, 2021–2023</i></p> | |
| 4.3.2 | 41 |
| <p>Banyaknya Keluarga Menurut Desa/Kelurahan dan Jenis Pengguna Listrik di Kecamatan Darussalam, 2021 <i>Number of Family by Villages/Kelurahan and Type of Electricity Consumer in Darussalam District, 2021</i></p> | |
| 4.3.3 | 43 |
| <p>Banyaknya Desa¹/Kelurahan Menurut Sumber Penerangan Jalan Utama Desa/Kelurahan di Kecamatan Darussalam, 2021–2023 <i>Number of Villages¹/Kelurahan by Source of Villages/Kelurahan's Main Street Illumination in Darussalam District, 2021–2023</i></p> | |
| 4.3.4 | 44 |
| <p>Banyaknya Desa¹/Kelurahan Menurut Penggunaan Fasilitas Tempat Buang Air Besar Sebagian Besar Keluarga di Kecamatan Darussalam, 2021–2023 <i>Number of Villages¹/Kelurahan by Toilet Facility Used by Majority Family in Darussalam District, 2021–2023</i></p> | |
| 4.3.5 | 45 |
| <p>Banyaknya Desa/Kelurahan Menurut Jenis Bahan Bakar untuk Memasak yang Digunakan Sebagian Besar Keluarga di Kecamatan Darussalam, 2023 <i>Number of Villages/Kelurahan by Type of Cooking Fuel Used by Majority Family in Darussalam District, 2023</i></p> | |
| 4.4 | |
| <p>AGAMA DAN SOSIAL LAINNYA RELIGION AND OTHER SOCIAL AFFAIRS</p> | |
| 4.4.1 | 46 |
| <p>Jumlah Tempat Peribadatan Menurut Desa/Kelurahan di Kecamatan Darussalam, 2021 <i>Number of Worship Places by Villages/Kelurahan in Darussalam District, 2021</i></p> | |
| 4.4.2 | |
| <p>Banyaknya Kejadian Bencana Alam Menurut Desa/Kelurahan dan Jenis Bencana Alam di Kecamatan Darussalam, 2021</p> | |

| Tabel Table | Halaman Page |
|------------------------------|-----------------|
| | 48 |
| 4.4.3 | 54 |
| 4.4.4 | 60 |
| 4.4.5 | 64 |
| | |
| 5. | |
| PERTANIAN/AGRICULTURE | |
| 5.1 | 70 |
| 5.2 | 71 |
| 5.3 | 72 |
| 5.4 | |

| Tabel Table | Halaman Page |
|----------------|-----------------|
| | 73 |
| 5.5 | 74 |
| 5.6 | 75 |
| 5.7 | 76 |
| 6. | |
| 6.1 | |
| 6.1.1 | 79 |
| 6.2 | |
| 6.2.1 | 80 |
| 6.3 | |
| 6.2.2 | |

| Tabel Table | Halaman Page |
|----------------|-----------------|
| | 84 |
| 6.3.1 | 86 |
| 6.3.2 | 88 |
| 7. | |
| | |
| 7.1 | 93 |
| 7.2 | 95 |
| 7.3 | 99 |

DAFTAR GAMBAR/LIST OF FIGURES

| Gambar Figure | | Halaman Page |
|------------------|--|-----------------|
| 1.1 | Luas Daerah menurut Desa/Kelurahan (%), 2023 <i>Total Area by Village/Kelurahan (%), 2023.....</i> | 4 |
| 1.2 | Jarak ke Ibukota Kecamatan Menurut Desa/ Kelurahan di Kecamatan Darussalam (km), 2021 <i>Distance to the District Capital by Village/Kelurahan in Darussalam District (km), 2021</i> | 7 |
| 2.1 | Jumlah Dusun Menurut Desa/Kelurahan di Kecamatan Darussalam, 2023 <i>Number of Dusun by Villages¹/Kelurahan in Darussalam District, 2023... ..</i> | 14 |
| 2.2 | Jumlah Pegawai Negeri Sipil Pemerintah Daerah Kecamatan Darussalam Menurut Tingkat Pendidikan dan Jenis Kelamin, 2023 <i>Number of Civil Servants of Darussalam District Government by Educational Level and Sex, 2023</i> | 15 |
| 3.1 | Jumlah Penduduk Menurut Desa di Kecamatan Darussalam, 2023 <i>Population by Villages in Darussalam District, 2023</i> | 22 |
| 3.2 | Piramida Penduduk Kecamatan Darussalam, 2024 <i>Population Pyramid of Darussalam District, 2024</i> | 23 |
| 4.1 | Jumlah Guru dan Murid Menurut Tingkat Pendidikan di Kecamatan Darussalam, 2023/2024 <i>Number of Teachers and Pupils by Educational Level in Darussalam District, 2023/2024</i> | 32 |
| 4.2 | Kondisi Fasilitas/Lapangan Olahraga di Kecamatan Darussalam, 2021 <i>Sport Facilities/Fields Condition in Darussalam District, 2021</i> | 33 |
| 5.1 | Tren Produksi Tanaman Sayuran dan Buah-buahan Semusim Menurut Jenis Tanaman di Kecamatan Darussalam (kuintal), 2020–2023 <i>Production of Seasonal Vegetables and Fruits Tren by Kind of Plant in Darussalam District (quintal), 2020–2023</i> | 68 |

Gambar
Figure

Halaman
Page

| | | |
|-----|--|----|
| 5.2 | <i>Produksi Buah-Buahan dan Sayuran Tahunan Menurut Jenis Tanaman di Kecamatan Darussalam (kuintal), 2020–2023</i> <i>Production of Annual Fruits and Vegetables by Kind of Plant in Darussalam District (quintal), 2020–2023</i> | 69 |
|-----|--|----|

<https://acehbesarkab.bps.go.id>

PENJELASAN UMUM/EXPLANATORY NOTES

Tanda-tanda, satuan-satuan, dan lain-lainnya yang digunakan dalam publikasi ini adalah sebagai berikut:

Symbols, measurement units, and acronyms which are used in this publication, are as follows:

1. TANDA-TANDA/SYMBOLS

| | |
|---|-------|
| Data tidak tersedia/ <i>Data not available</i> | : ... |
| Tidak ada atau nol / <i>Null or zero</i> | : - |
| Data dapat diabaikan/ <i>Data negligible</i> | : ~0 |
| Tanda decimal/ <i>Decimal point</i> | : , |
| Data tidak dapat ditampilkan/ <i>Not applicable</i> | : NA |
| Angka estimasi/ <i>Estimated figures</i> | : e |
| Angka diperbaiki/ <i>Revised figures</i> | : r |
| Angka sementara/ <i>Preliminary figures</i> | : * |
| Angka sangat sementara/ <i>Very preliminary figures</i> | : ** |
| Angka sangat sangat sementara/ <i>Very very preliminary figures</i> | : *** |

2. SATUAN/UNITS

| | |
|--|---|
| barel/ <i>barrel</i> | : 158,99 liter/ <i>litres</i> = 1/6,2898 m ³ |
| hektare (ha)/ <i>hectare (ha)</i> | : 10.000 m ² |
| kilometer (km)/ <i>kilometres (km)</i> | : 1.000 meter/ <i>meters (m)</i> |
| knot/ <i>knot</i> | : 1,8523 km/jam (<i>km/hour</i>) |
| kuintal/ <i>quintal</i> | : 100 kg |
| KWh | : 1.000 Watt <i>hour</i> |
| MWh | : 1.000 KWh |
| liter (untuk beras)/ <i>litre (for rice)</i> | : 0,80 kg |
| MMSCF | : 1/35,3 m ³ |
| metrik ton (m.ton)/ <i>metric ton (m. ton)</i> | : 0,98421 long ton = 1.000 kg |
| ons/ <i>ounce</i> | : 28,31 gram/ <i>grams</i> |
| ton | : 1.000 kg |

Satuan lain: buah, dus, butir, helai/lembar, kaleng, batang, pulsa, ton kilometer (ton-km), jam, menit, persen (%).

Other units: unit, pack, pieces, sheet, tin, pulse, ton-kilometres(ton-km), hour, minute, percent (%).

Perbedaan angka di belakang koma disebabkan oleh pembulatan angka.

The difference in decimal numbers is caused by rounding.

DAFTAR SINGKATAN/LIST OF ABBREVIATION

| | |
|-----------|---|
| SI | : Stasiun Iklim/ <i>Climate Station</i> |
| SMPK | : Stasiun Meterologi Pertanian Khusus/ <i>Special Agricultural Meteorological Station</i> |
| t.t | : Tempat tidur/ <i>Bed</i> |
| BCG | : Bacillus Calmette Guerin |
| DPT | : Difteri, Pertusis, Tetanus/ <i>Diphtheria, Tetanus, and Pertussis</i> |
| TT | : Tetanus Toxoid |
| IOT | : Industri Obat Tradisional/ <i>Traditional Medicine Industry</i> |
| IKOT | : Industri Kecil Obat Tradisional/ <i>Traditional Medicine Small Industry</i> |
| Alkes | : Alat kesehatan/ <i>Health Kits</i> |
| PKRT | : Perbekalan Kesehatan Rumah tangga/ <i>Household Health Logistics</i> |
| Kompl | : Komplemen/ <i>Complement</i> |
| IRTP | : Industri Pangan Produksi Rumah Tangga/ <i>Foods Home Industry</i> |
| PBF | : Pedagang Besar Farmasi/ <i>Pharmacy Whole-seller</i> |
| GFK | : Gudang Farmasi Kab/Kota/Regency/ <i>Municipality Pharmacy Warehouse</i> |
| RB | : Rumah Bersalin/ <i>Delivery House</i> |
| Pustu | : Puskesmas pembantu/ <i>Auxiliary Public Health Center</i> |
| BP | : Balai Pengobatan/ <i>Polyclinic</i> |
| TPS | : Tempat Pembuangan Sampah Sementara / <i>landfill</i> |
| Jamkesmas | : Jaminan kesehatan masyarakat miskin/ <i>Poor public health insurance</i> |
| PJKMU | : Program Jaminan Kesehatan Masyarakat Umum/ <i>General Public Health Insurance Program</i> |
| SIUP | : Surat Ijin Usaha Perdagangan/ <i>Trading Permission Letter</i> |
| TDP | : Tanda Daftar Perusahaan/ <i>Company Registration Identity</i> |
| API | : Angka Pengenal Importir/ <i>Importer's Identity Number</i> |



BAB 1
GEOGRAFI DAN IKLIM
GEOGRAPHY AND CLIMATE

<http://ebooks.bps.go.id>

PENJELASAN TEKNIS

Kecamatan Darussalam berbatasan langsung dengan Kecamatan Baitussalam dan Kecamatan Masjid Raya disebelah utara. Disebelah selatan, kecamatan ini berbatasan langsung dengan Kecamatan Kuta Baro. Selanjutnya, di sebelah barat berbatasan langsung dengan Kecamatan Krueng Barona Jaya dan Kota Banda Aceh. Terakhir, di sebelah timur berbatasan langsung dengan Kecamatan Masjid Raya. Kecamatan Darussalam terletak di area bukan pesisir/tidak berbatasan langsung dengan laut.

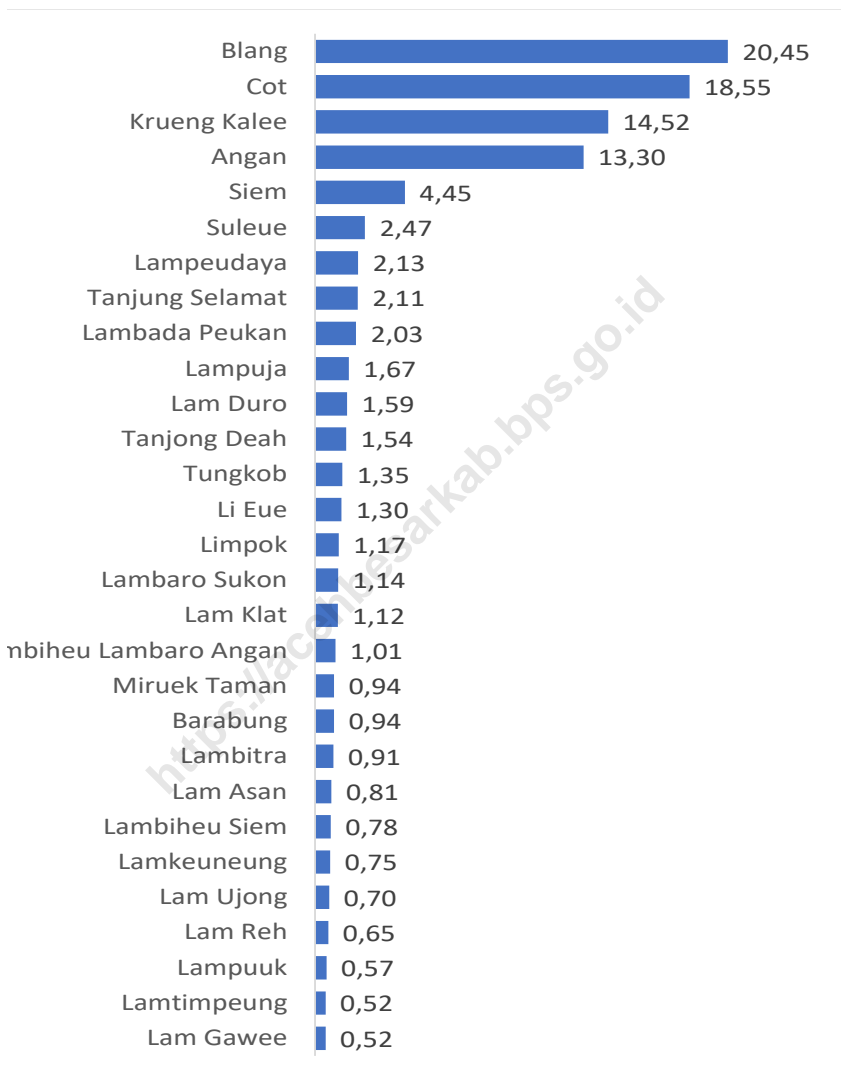
Kecamatan Darussalam memiliki luas sekitar 38,43 Km² (3.843 Ha) yang terdiri atas 3 Mukim dan 29 Desa. Mukim Lambaro Angan merupakan mukim terluas dengan luas wilayah sebesar 23,84 Km². Sementara itu, mukim Tungkop memiliki luas terkecil dengan luas wilayah 5,16 Km².

Berdasarkan 29 desa yang berada di Kecamatan Darussalam, Desa Blang merupakan desa terluas dengan luas wilayah sebesar 786 Ha yang sebagian besar merupakan lahan non pertanian (698 Ha), sedangkan Desa Lam Gawee dan Lantimpeung merupakan desa yang memiliki luas terkecil dengan luas wilayah hanya sebesar 20 Ha

TECHNICAL NOTES

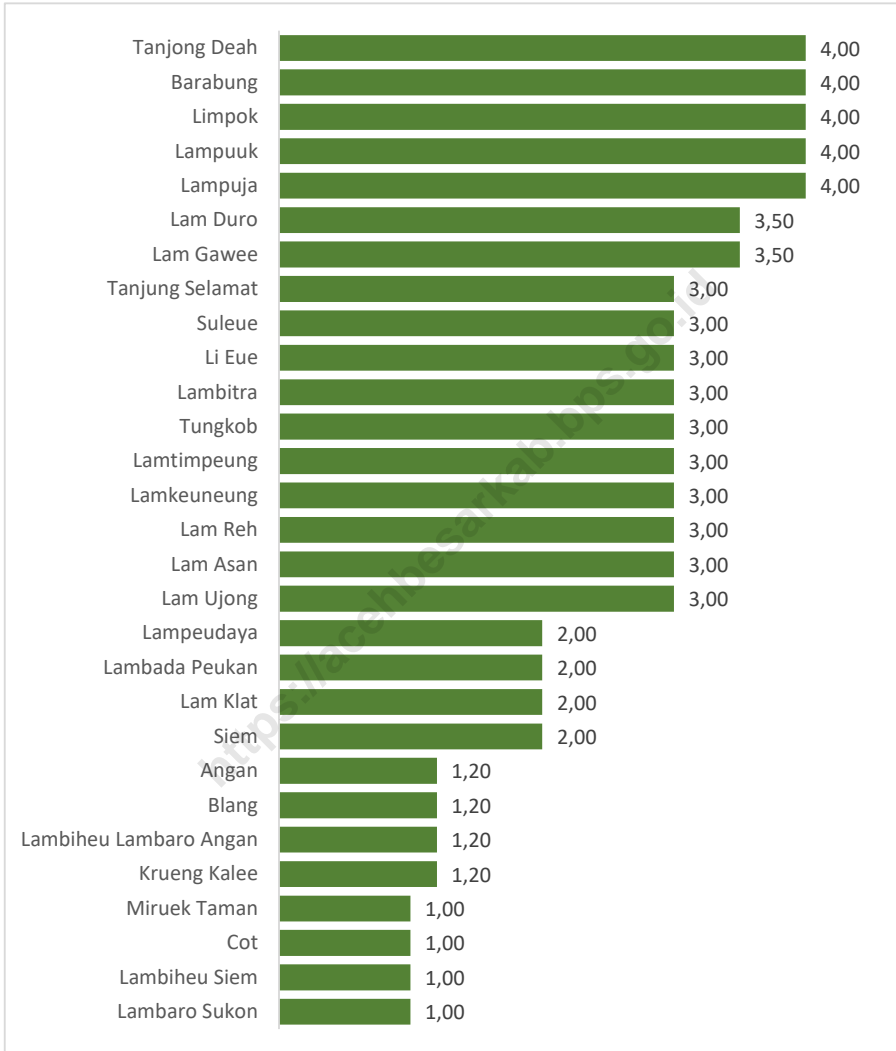
Darussalam District borders directly with Baitussalam District and Masjid Raya District to the north. To the south, this district borders directly on Kuta Baro District. Furthermore, to the west it borders directly on Krueng Barona Jaya District and Banda Aceh City. Finally, to the east it borders directly on the Masjid Raya District. Darussalam District is located in a non-coastal area/not directly adjacent to the sea.

Darussalam District has an area of around 38.43 Km² (3,843 Ha) consisting of 3 Mukim and 29 Sub-districts. Mukim Lambaro Angan is the largest mukim with an area of 23.84 km². Meanwhile, Tungkop mukim has the smallest area with an area of 5.16 km². Based on the 29 sub-districts in Darussalam District, Blang Sub-district is the largest sub-district with an area of 786 Ha, most of which is non-agricultural land (698 Ha), while Lam Gawee and Lantimpeung Sub-districts are the sub-districts with the smallest area with an area of only 20 Ha



Sumber/Source: Qanun No.4 Tahun 2015 tentang RTRW Aceh Besar 2012-2032

Gambar 1.1 Luas Daerah menurut Desa/Kelurahan (%), 2023
Figures Total Area by Village/Kelurahan (%)2023



Sumber/Source :BPS, Pendataan Potensi Desa

Gambar 1.2
Figures

Jarak ke Ibukota Kecamatan Menurut Desa/Kelurahan di Kecamatan Darussalam (km), 2021
Distance to the District Capital by Village/Kelurahan in Darussalam District (km), 2021

Tabel
Table 1.1

Luas Daerah Menurut Desa/Kelurahan di Kecamatan Darussalam, 2023
Total Area by Villages/Kelurahan in Darussalam District, 2023

| Desa/Kelurahan Village/Kelurahan | Luas Total Area (km²/sq.km) | Persentase terhadap Luas Kecamatan Percentage to District Area |
|---|---|---|
| (1) | (2) | (3) |
| 1. Lampuja | 0,64 | 1,67 |
| 2. Lam Ujong | 0,27 | 0,70 |
| 3. Lam Gawee | 0,20 | 0,52 |
| 4. Lam Asan | 0,31 | 0,81 |
| 5. Lam Reh | 0,25 | 0,65 |
| 6. Siem | 1,71 | 4,45 |
| 7. Krueng Kalee | 5,58 | 14,52 |
| 8. Lambaro Sukon | 0,44 | 1,14 |
| 9. Lambiheu Lambaro Angan | 0,39 | 1,01 |
| 10. Lambiheu Siem | 0,30 | 0,78 |
| 11. Lam Klat | 0,43 | 1,12 |
| 12. Lamkeuneung | 0,29 | 0,75 |
| 13. Lampuuk | 0,22 | 0,57 |
| 14. Lamtimpeung | 0,20 | 0,52 |
| 15. Limpok | 0,45 | 1,17 |
| 16. Barabung | 0,36 | 0,94 |
| 17. Tungkob | 0,52 | 1,35 |
| 18. Lam Duro | 0,61 | 1,59 |
| 19. Lambitra | 0,35 | 0,91 |
| 20. Li Eue | 0,50 | 1,30 |

Lanjutan Tabel/ *Continued Table 1.1*

| Desa/Kelurahan Village/Kelurahan | Luas Total Area (km²/sq.km) | Persentase terhadap Luas Kecamatan Percentage to District Area |
|---|---|---|
| (1) | (2) | (3) |
| 21. Lambada Peukan | 0,78 | 2,03 |
| 22. Blang | 7,86 | 20,45 |
| 23. Cot | 7,13 | 18,55 |
| 24. Angan | 5,11 | 13,3 |
| 25. Miruek Taman | 0,36 | 0,94 |
| 26. Lampeudaya | 0,82 | 2,13 |
| 27. Suleue | 0,95 | 2,47 |
| 28. Tanjong Deah | 0,59 | 1,54 |
| 29. Tanjung Selamat | 0,81 | 2,11 |
| Kecamatan Darussalam | 38,43 | 100 |

Catatan/Note: -

Sumber/Source: Qanun No.4 Tahun 2015 tentang RTRW Aceh Besar 2012-2032

Tabel
Table 1.2

Jarak ke Ibukota Kecamatan dan Ibukota Kabupaten/Kota Menurut Desa/Kelurahan di Kecamatan Darussalam (km), 2021
Distance to the District Capital and Regency/Municipal Capital by Villages/Kelurahan in Darussalam District (km), 2021

| Desa/Kelurahan <i>Village/Kelurahan</i> | Jarak ke Ibukota Kecamatan <i>Distance to District Capital</i> | Jarak ke Ibukota Kabupaten/ Kota <i>Distance to Regency/Municipal Capital</i> |
|--|---|---|
| (1) | (2) | (3) |
| 1. Lampuja | 4,00 | 51,00 |
| 2. Lam Ujong | 3,00 | 58,00 |
| 3. Lam Gawee | 3,50 | 56,00 |
| 4. Lam Asan | 3,00 | 60,00 |
| 5. Lam Reh | 3,00 | 62,00 |
| 6. Siem | 2,00 | 60,00 |
| 7. Krueng Kalee | 1,20 | 59,80 |
| 8. Lambaro Sukon | 1,00 | 62,00 |
| 9. Lambiheu Lambaro Angan | 1,20 | 62,20 |
| 10. Lambiheu Siem | 1,00 | 59,00 |
| 11. Lam Klat | 2,00 | 59,00 |
| 12. Lamkeuneung | 3,00 | 57,00 |
| 13. Lampuuk | 4,00 | 57,50 |
| 14. Lamtimpeung | 3,00 | 58,00 |
| 15. Limpok | 4,00 | 57,00 |
| 16. Barabung | 4,00 | 51,00 |
| 17. Tungkob | 3,00 | 58,00 |
| 18. Lam Duro | 3,50 | 56,00 |
| 19. Lambitra | 3,00 | 60,00 |
| 20. Li Eue | 3,00 | 62,00 |

Lanjutan Tabel/ *Continued Table 1.2*

| Desa/Kelurahan Village/Kelurahan | Jarak ke Ibukota Kecamatan Distance to District Capital | Jarak ke Ibukota Kabupaten/ Kota Distance to Regency/Municipal Capital |
|---|--|---|
| (1) | (2) | (3) |
| 21. Lambada Peukan | 2,00 | 60,00 |
| 22. Blang | 1,20 | 59,80 |
| 23. Cot | 1,00 | 62,00 |
| 24. Angan | 1,20 | 62,20 |
| 25. Miruek Taman | 1,00 | 59,00 |
| 26. Lampeudaya | 2,00 | 59,00 |
| 27. Suleue | 3,00 | 57,00 |
| 28. Tanjong Deah | 4,00 | 57,50 |
| 29. Tanjung Selamat | 3,00 | 58,00 |

Catatan/Note : Tahun 2023 tidak dilakukan pendataan PODES
 Sumber/Source : BPS, Pendataan Potensi Desa



BAB 2
PEMERINTAHAN
GOVERNMENT

<http://www.bps.go.id>

PENJELASAN TEKNIS

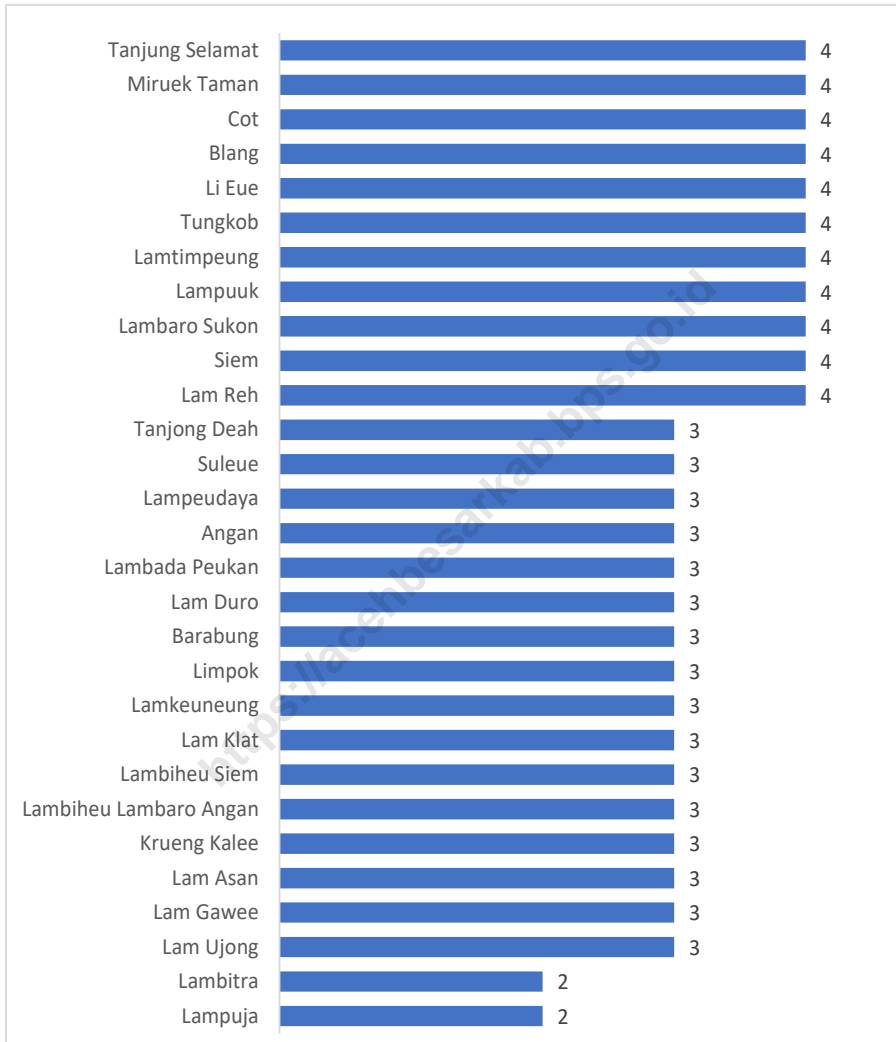
Di Kecamatan Darussalam terdapat 96 dusun yang tersebar di 29 desa administratif. Dalam 1 desa di Kecamatan Darussalam terdapat sekitar 2 sampai dengan 4 dusun yang dipimpin oleh kepala dusun (kadus). Jumlah ini masih belum ada perubahan dibandingkan tahun sebelumnya atau tidak terdapat dusun yang bergabung maupun mengalami pemekaran.

Sumber daya manusia yang bekerja di pemerintah daerah Kecamatan Darussalam (pegawai di kantor kecamatan dan kantor desa) yang berstatus sebagai Aparatur Sipil Negara (ASN) berjumlah 21 orang dan bekerja di kantor camat. Berdasarkan pendidikan ASN tersebut, sebagian besar merupakan SMA Sederajat (12 Orang), sebanyak 8 yang berpendidikan S1 Sederajat, dan 1 orang DIII. Sementara itu, berdasarkan jenis kelamin, laki-laki masih mendominasi proporsi ASN yang bekerja dalam lingkup pemerintah daerah Kecamatan Darussalam (57,14%).

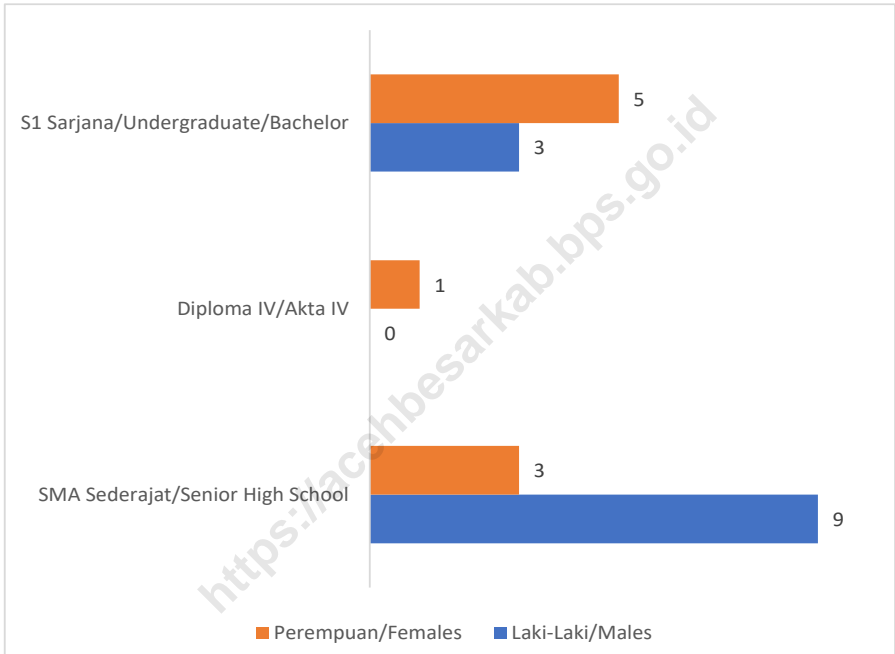
TECHNICAL NOTES

In Darussalam Subdistrict there are 96 dusun spread across 29 administrative villages. In 1 village in Darussalam Subdistrict there are around 2 to 4 hamlets led by hamlet heads (kadus). This number still has not changed compared to the previous year or there are no hamlets that have joined or experienced expansion.

There are 21 human resources working in the local government of Darussalam Subdistrict (employees at the sub-district office and village office) with the status of civil servant (ASN). Among the 21 people and the rest work in the sub-district office. Based on the ASN education, most of them are SMA equivalent (12 people), and there are 8 people with a SMA equivalent. Meanwhile, based on gender, men still dominated the proportion of civil servants working within the local government of Darussalam Subdistrict (57.14%).



Gambar 2.1 Jumlah Dusun Menurut Desa/Kelurahan di Kecamatan Darussalam, 2023
Number of Dusun by Villages'/Kelurahan in Darussalam District, 2023



Sumber : BPKSDM Kabupaten Aceh Besar

Gambar 2.2
Figures

**Jumlah Pegawai Negeri Sipil Pemerintah Daerah
Kecamatan Darussalam Menurut Tingkat Pendidikan dan
Jenis Kelamin, 2023**
**Number of Civil Servants of Darussalam District
Government by Educational Level and Sex, 2023**

2.1 WILAYAH ADMINISTRATIF ADMINISTRATIVE AREA

Tabel 2.1.1 Jumlah Dusun Menurut Desa/Kelurahan di Kecamatan Darussalam, 2023
Table *Number of Dusun by Villages¹/Kelurahan in Darussalam District, 2023*

| Desa/Kelurahan Village/Kelurahan | Jumlah Dusun | Desa/Kelurahan Village/Kelurahan | Jumlah Dusun |
|-------------------------------------|--------------|-------------------------------------|--------------|
| (1) | (2) | (1) | (2) |
| 1. Lampuja | 2 | 19. Lambitra | 2 |
| 2. Lam Ujong | 3 | 20. Li - Eue | 4 |
| 3. Lam Gawee | 3 | 21. Lambada Peukan | 3 |
| 4. Lam Asan | 3 | 22. Blang | 4 |
| 5. Lam Reh | 4 | 23. Cot | 4 |
| 6. Siem | 4 | 24. Angan | 3 |
| 7. Krueng Kalee | 3 | 25. Miruek Taman | 4 |
| 8. Lambaro Sukon | 4 | 26. Lampeudaya | 3 |
| 9. Lambiheu Lambaro Angan | 3 | 27. Suleue | 3 |
| 10. Lambiheu Siem | 3 | 28. Tanjong Deah | 3 |
| 11. Lam Klat | 3 | 29. Tanjung Selamat | 4 |
| 12. Lamkeuneung | 3 | | |
| 13. Lampuuk | 4 | | |
| 14. Lamtimpeung | 4 | | |
| 15. Limpok | 3 | | |
| 16. Barabung | 3 | | |
| 17. Tungkob | 4 | | |
| 18. Lam Duro | 3 | | |
| Kecamatan Darussalam | | | 96 |

Catatan/Note :-

Sumber/Source : Kantor Camat Darussalam

2.2 SUMBER DAYA MANUSIA HUMAN RESOURCES

Tabel 2.2.1 Jumlah Pegawai Negeri Sipil Menurut Pemerintah Daerah dan Jenis Kelamin di Kecamatan Darussalam, 2023
Table *Number of Civil Servants by Local Government and Sex in Darussalam District, 2023*

| Pemerintah Daerah <i>Local Government</i> | Laki-Laki <i>Male</i> | Perempuan <i>Female</i> | Jumlah <i>Total</i> |
|---|--------------------------|----------------------------|------------------------|
| (1) | (2) | (3) | (4) |
| Pemerintah Daerah Kecamatan Darussalam <i>Darussalam District Government</i> | 12 | 9 | 21 |

Catatan : -

Sumber : BPKSDM Kabupaten Aceh Besar

Tabel 2.2.2
Table

**Jumlah Pegawai Negeri Sipil Pemerintah Daerah
Kecamatan Darussalam Menurut Tingkat Pendidikan dan
Jenis Kelamin, 2023**
**Number of Civil Servants of Darussalam District
Government by Educational Level and Sex, 2023**

| Tingkat Pendidikan <i>Educational Level</i> | Laki-Laki <i>Male</i> | Perempuan <i>Female</i> | Jumlah <i>Total</i> |
|---|---------------------------------|-----------------------------------|-------------------------------|
| (1) | (2) | (3) | (4) |
| Sekolah Dasar (SD) <i>Primary School</i> | - | - | - |
| SMP/Sederajat <i>Junior High School</i> | - | - | - |
| SMA/Sederajat <i>Senior High School</i> | 9 | 3 | 12 |
| Diploma I/Akta I <i>Diploma I/Akta I</i> | - | - | - |
| Diploma II/Akta II <i>Diploma II/Akta II</i> | - | - | - |
| Diploma III/Akta III <i>Diploma III/Akta III</i> | - | 1 | 1 |
| Diploma IV/Akta IV <i>Diploma IV/Akta IV</i> | - | - | - |
| S1/Sarjana <i>Under Graduate/Bachelor</i> | 3 | 5 | 8 |
| S2/Pasca Sarjana <i>Graduate</i> | - | - | - |
| S3/Doktor/Ph.D <i>Post Graduate</i> | - | - | - |
| Jumlah/Total | 12 | 9 | 21 |

Catatan : -

Sumber : BPKSDM Kabupaten Aceh Besar



BAB 3
PENDUDUK
POPULATION

<https://www.bps.go.id>

PENJELASAN TEKNIS

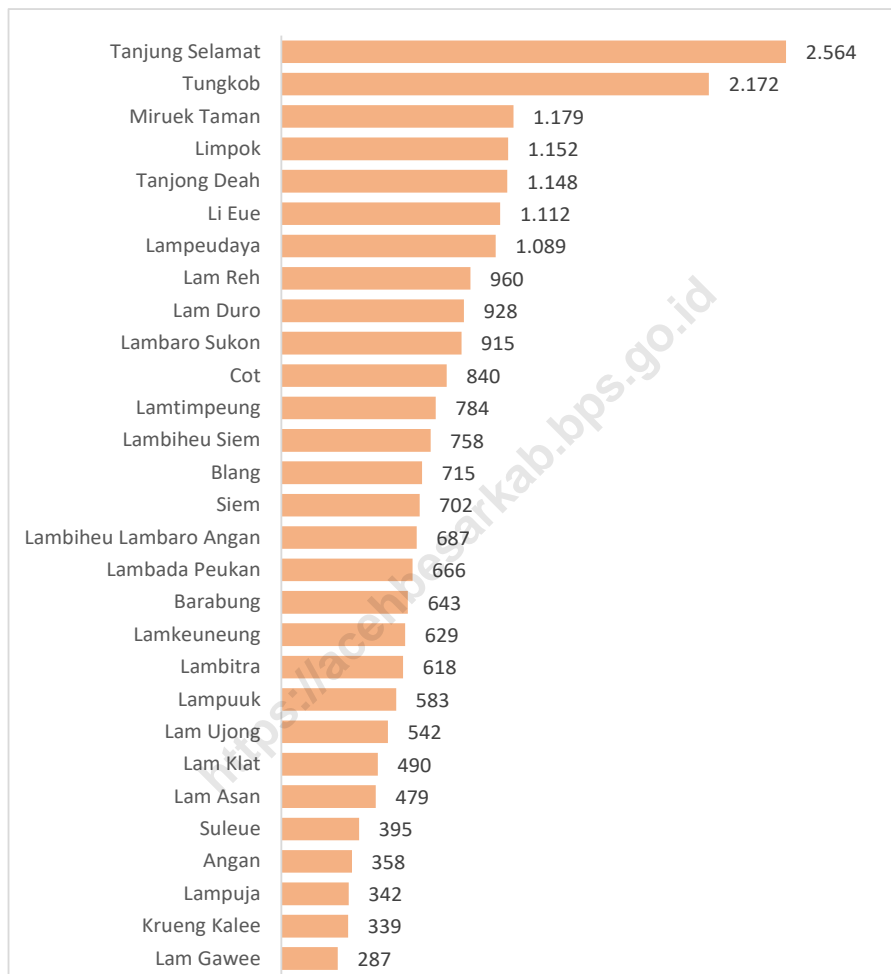
Terdapat 24.076 jiwa, penduduk yang berdomisili di Kecamatan Darussalam. Berdasarkan jenis kelamin, terdapat 11.866 jiwa yang berjenis kelamin pria dan 12.210 jiwa yang berjenis kelamin perempuan. Berdasarkan fakta tersebut, angka *sex ratio* Kecamatan Darussalam adalah sebesar 97. Gampong yang memiliki jumlah penduduk terbanyak berada di Desa Tanjung Selamat dengan jumlah 1.261 jiwa yang berjenis kelamin wanita dan 1.303 jiwa yang berjenis kelamin laki-laki, sehingga memiliki seks ratio 97.

Berdasarkan data Kecamatan Darussalam Tahun 2024 memiliki kepadatan penduduk sebesar 626 jiwa per Km². Desa Tungkop memiliki kepadatan penduduk tertinggi sebesar 4.177 Jiwa/Km². Sementara itu, Desa Krueng Kalee memiliki kepadatan penduduk terendah di Kecamatan Darussalam , yaitu sebesar 61 Jiwa/Km².

TECHNICAL NOTES

There are 24,076 people, residents who live in Darussalam District. Based on gender, there are 11,866 people who are male and 12,210 people who are female. Based on these facts, the sex ratio figure for Darussalam District is 97. The gampong with the largest population is in Tanjung Selamat Village with 1,261 people who are women and 1,303 people who are men, so it has a sex ratio of 97.

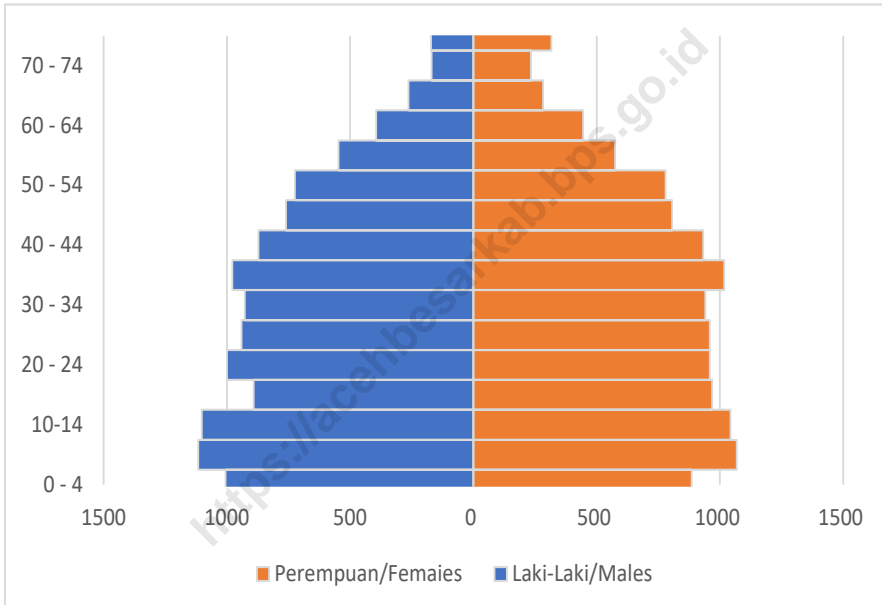
Based on data, Darussalam District in 2024 has a population density of 626 people per Km². Tungkop Village has the highest population density of 4,177 people/Km². Meanwhile, Krueng Kalee Village has the lowest population density in Darussalam District, namely 61 people/Km².



Sumber/Sourc : Dinas Kependudukan dan Catatan Sipil Kabupaten Aceh Besar

Gambar 3.1
Figures

Jumlah Penduduk Menurut Desa di Kecamatan Darussalam, 2023
Population, by Villages in Darussalam District, 2023



Sumber/Sourc : Dinas Kependudukan dan Catatan Sipil Kabupaten Aceh Besar

Gambar 3.2 Piramida Penduduk Kecamatan Darussalam, 2024
Figures *Population Pyramid of Darussalam District, 2024*

Tabel 3.1 Penduduk, Distribusi Persentase Penduduk, Kepadatan Penduduk, Rasio Jenis Kelamin Penduduk Menurut Desa/ Kelurahan di Kecamatan Darussalam, 2023
Population, Percentage Distribution of Population, Population Density, and Population Sex Ratio by Villages/ Kelurahan in Darussalam District, 2023

| Desa/Kelurahan Village/Kelurahan | Penduduk/Population | | |
|-------------------------------------|---------------------|------------------|--------------|
| | Laki-Laki/Male | Perempuan/Female | Jumlah/Total |
| (1) | (2) | (3) | (4) |
| 1. Lampuja | 176 | 166 | 342 |
| 2. Lam Ujong | 271 | 271 | 542 |
| 3. Lam Gawee | 136 | 151 | 287 |
| 4. Lam Asan | 226 | 253 | 479 |
| 5. Lam Reh | 459 | 501 | 960 |
| 6. Siem | 342 | 360 | 702 |
| 7. Krueng Kalee | 153 | 186 | 339 |
| 8. Lambaro Sukon | 446 | 469 | 915 |
| 9. Lambiheu Lambaro Angan | 355 | 332 | 687 |
| 10. Lambiheu Siem | 391 | 367 | 758 |
| 11. Lam Klat | 238 | 252 | 490 |
| 12. Lamkeuneung | 303 | 326 | 629 |
| 13. Lampuuk | 289 | 294 | 583 |
| 14. Lamtimpeung | 381 | 403 | 784 |
| 15. Limpok | 546 | 606 | 1.152 |
| 16. Barabung | 315 | 328 | 643 |
| 17. Tungkob | 1.089 | 1.083 | 2.172 |
| 18. Lam Duro | 456 | 472 | 928 |
| 19. Lambitra | 306 | 312 | 618 |
| 20. Li Eue | 543 | 569 | 1.112 |

Lanjutan Tabel/*Continued Table 3.1*

| Desa/Kelurahan <i>Village/Kelurahan</i> | Penduduk/ <i>Population</i> | | |
|--|-----------------------------|--------------------------|----------------------|
| | Laki-Laki/ <i>Male</i> | Perempuan/ <i>Female</i> | Jumlah/ <i>Total</i> |
| (1) | (2) | (3) | (4) |
| 21. Lambada Peukan | 342 | 324 | 666 |
| 22. Blang | 357 | 358 | 715 |
| 23. Cot | 414 | 426 | 840 |
| 24. Angan | 173 | 185 | 358 |
| 25. Miruek Taman | 598 | 581 | 1.179 |
| 26. Lampeudaya | 533 | 556 | 1.089 |
| 27. Suleue | 189 | 206 | 395 |
| 28. Tanjong Deah | 578 | 570 | 1.148 |
| 29. Tanjung Selamat | 1.261 | 1.303 | 2.564 |
| Kecamatan Darussalam | 11.866 | 12.210 | 24.076 |

Lanjutan Tabel/*Continued Table 3.1*

| Desa/Kelurahan Village/Kelurahan | Persentase Penduduk Percentage of Total Population | Kepadatan Penduduk (per km²) Population Density per sq.km | Rasio Jenis Kelamin Penduduk Population Sex Ratio |
|---|---|---|--|
| (1) | (5) | (6) | (7) |
| 1. Lampuja | 1,42 | 534 | 106 |
| 2. Lam Ujong | 2,25 | 2.007 | 100 |
| 3. Lam Gawee | 1,19 | 1.435 | 90 |
| 4. Lam Asan | 1,99 | 1.545 | 89 |
| 5. Lam Reh | 3,99 | 3.840 | 92 |
| 6. Siem | 2,92 | 411 | 95 |
| 7. Krueng Kalee | 1,41 | 61 | 82 |
| 8. Lambaro Sukon | 3,80 | 2.080 | 95 |
| 9. Lambiheu Lambaro Angan | 2,85 | 1.762 | 107 |
| 10. Lambiheu Siem | 3,15 | 2.527 | 107 |
| 11. Lam Klat | 2,04 | 1.140 | 94 |
| 12. Lamkeuneung | 2,61 | 2.169 | 93 |
| 13. Lampuuk | 2,42 | 2.650 | 98 |
| 14. Lamtimpeung | 3,26 | 3.920 | 95 |
| 15. Limpok | 4,78 | 2.560 | 90 |
| 16. Barabung | 2,67 | 1.786 | 96 |
| 17. Tungkob | 9,02 | 4.177 | 101 |
| 18. Lam Duro | 3,85 | 1.521 | 97 |
| 19. Lambitra | 2,57 | 1.766 | 98 |
| 20. Li Eue | 4,62 | 2.224 | 95 |

Lanjutan Tabel/*Continued Table 3.1*

| Desa/Kelurahan <i>Village/Kelurahan</i> | Persentase Penduduk <i>Percentage of Total Population</i> | Kepadatan Penduduk (per km ²) <i>Population Density per sq.km</i> | Rasio Jenis Kelamin Penduduk <i>Population Sex Ratio</i> |
|--|--|---|--|
| (1) | (5) | (6) | (7) |
| 21. Lambada Peukan | 2,77 | 854 | 106 |
| 22. Blang | 2,97 | 91 | 100 |
| 23. Cot | 3,49 | 118 | 97 |
| 24. Angan | 1,49 | 70 | 94 |
| 25. Miruek Taman | 4,90 | 3.275 | 103 |
| 26. Lampeudaya | 4,52 | 1.328 | 96 |
| 27. Suleue | 1,64 | 416 | 92 |
| 28. Tanjong Deah | 4,77 | 1.946 | 101 |
| 29. Tanjong Selamat | 10,65 | 3.165 | 97 |
| Kecamatan Darussalam | 100,00 | 626 | 97 |

Catatan/Note : -

Sumber/Sourc : Dinas Kependudukan dan Catatan Sipil Kabupaten Aceh Besar

Tabel
Table 3.2

Jumlah Penduduk Menurut Kelompok Umur dan Jenis Kelamin di Kecamatan Darussalam, 2023
Population by Age Groups and Sex in Darussalam District, 2023

| Kelompok Umur <i>Age Groups</i> | Jenis Kelamin/Sex | | |
|------------------------------------|--------------------------|----------------------------|------------------------|
| | Laki-Laki <i>Male</i> | Perempuan <i>Female</i> | Jumlah <i>Total</i> |
| (1) | (2) | (3) | (4) |
| 0 - 4 | 1.006 | 885 | 1.891 |
| 5 - 9 | 1.116 | 1.068 | 2.184 |
| 10 - 14 | 1.102 | 1.043 | 2.145 |
| 15 - 19 | 891 | 968 | 1.859 |
| 20 - 24 | 1.000 | 959 | 1.959 |
| 25 - 29 | 941 | 959 | 1.900 |
| 30 - 34 | 928 | 941 | 1.869 |
| 35 - 39 | 978 | 1.018 | 1.996 |
| 40 - 44 | 872 | 932 | 1.804 |
| 45 - 49 | 760 | 806 | 1.566 |
| 50 - 54 | 724 | 779 | 1.503 |
| 55 - 59 | 547 | 575 | 1.122 |
| 60 - 64 | 395 | 445 | 840 |
| 65 - 69 | 264 | 283 | 547 |
| 70 - 74 | 170 | 233 | 403 |
| > 74 | 172 | 316 | 488 |
| Nama Kecamatan | 11.866 | 12.210 | 24.076 |

Catatan/Note : -

Sumber/Sourc : Dinas Kependudukan dan Catatan Sipil Kabupaten Aceh Besar



BAB 4

SOSIAL DAN KESEJAHTERAAN RAKYAT *SOCIAL AND WELFARE*

PENJELASAN TEKNIS

Berdasarkan jenjang Pendidikan di sekolah negeri dan swasta yang terdapat di Kecamatan Darussalam Tahun 2023 sebanyak 12 gedung sekolah SD sederajat, 6 gedung sekolah SMP sederajat, 5 gedung sekolah SMA sederajat, dan 1 perguruan tinggi. Semetara itu, gedung untuk TK sederajat adalah yang paling banyak, yaitu 15 gedung sekolah. Jumlah Gedung sekolah tahun ajaran 2023/2024 mengalami peningkatan pada jenjang TK dan SD dibandingkan tahun ajaran sebelumnya.

Jika melihat jumlah guru dan murid berdasarkan tingkat pendidikan, rasio jumlah murid terhadap guru sudah memenuhi standar ideal berdasarkan PP No.74 Tahun 2008 Pasal 17. Untuk TK, RA, MI, MTs, MA, dan SMK rasio idealnya 1:15 (1 guru untuk 15 Murid). Sementara itu, untuk SD, SMP, dan SMA rasio idealnya 1:20 (1 guru untuk 20 murid). Oleh karena itu, pada semua jenjang masih belum memenuhi standar ideal, dan masih dapat ditambahkan guru.

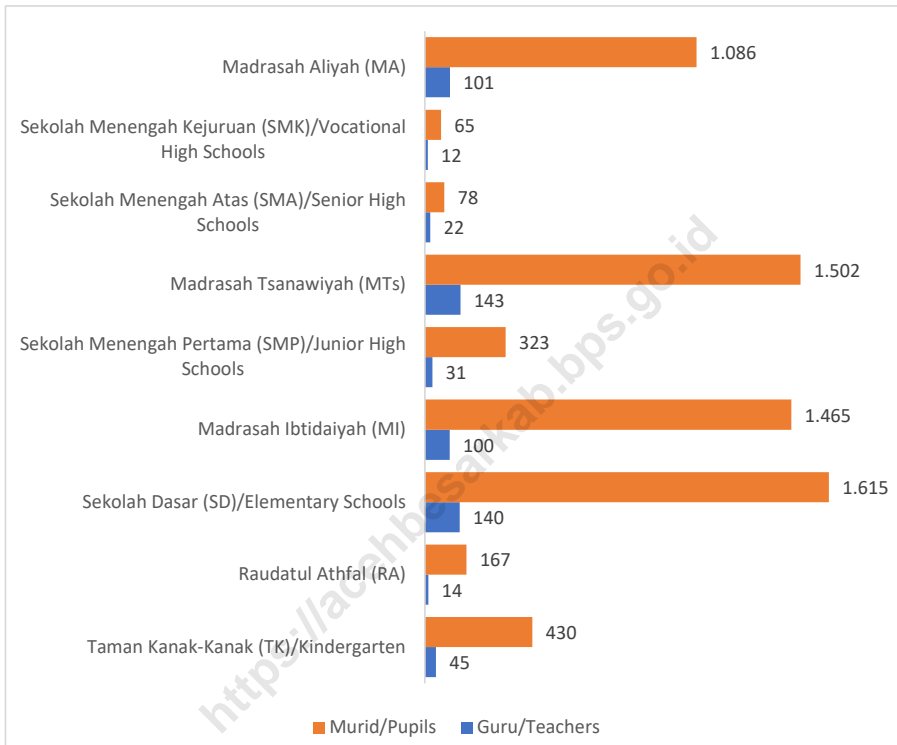
Berdasarkan jumlah sarana kesehatan, di Kecamatan Darussalam terdapat 1 poliklinik, 1 puskesmas dengan rawat inap, dan 4 Apotek. Selanjutnya, berdasarkan sarana peribadatan, terdapat 27 meunasah dan 9 mesjid yang berada di Kecamatan Darussalam . Terakhir, terdapat 6 lapangan sepak bola, 17 lapangan bola volley, dan 1 lapangan bulu tangkis di Kecamatan Darussalam .

TECHNICAL NOTES

Based on the level of education in public and private schools in Darussalam District in 2023, there will be 12 elementary school and equivalent school buildings, 6 junior high school and equivalent, 5 high school and equivalent, and 1 college. Meanwhile, there are the most buildings for kindergartens and equivalents, namely 15 school buildings. The number of school buildings for the 2023/2024 academic year has increased at the kindergarten and elementary school levels compared to the previous academic year.

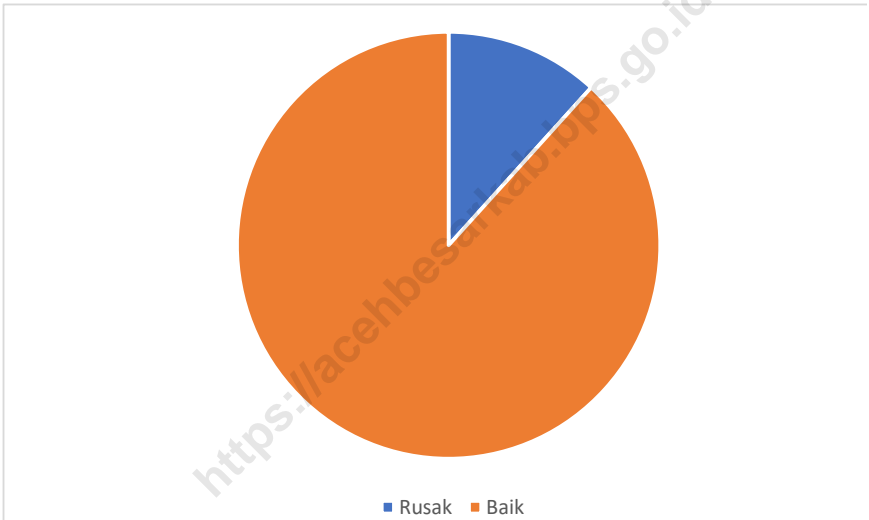
The number of teachers and students based on education level, the ratio of students to teachers has met the ideal standard based on PP No. 74 of 2008 Article 17. For Kindergarten, RA, MI, MTs, MA and Vocational Schools the ideal ratio is 1:15 (1 teacher for 15 Students). Meanwhile, for elementary, middle and high schools, the ideal ratio is 1:20 (1 teacher for 20 students). Therefore, at all levels it still does not meet ideal standards, and teachers can still be added.

Based on the number of health facilities, in Darussalam District there is 1 polyclinic, 1 health center with inpatient care, and 4 pharmacies. Furthermore, based on worship facilities, there are 27 meunasah and 9 mosques in Darussalam District. Lastly, there are 6 football fields, 17 volleyball fields and 1 badminton court in Darussalam District.



Sumber/Source: ¹ Kementerian Pendidikan, Kebudayaan, Riset, dan Teknologi, Sistem Data Pokok Pendidikan, data semester genap/ Ministry of Education, Culture, Research, and Technology, Basic Education Data System, even semester report data
² Kementerian Agama, EMIS, data semester genap/Ministry of Religious Affairs, EMIS, genap semester report data

Gambar 4.1 Jumlah Guru dan Murid Menurut Tingkat Pendidikan di Kecamatan Darussalam, 2023/2024
Number of Teachers and Pupils by Educational Level in Darussalam District, 2023/2024



Sumber/Source: BPS, Pendataan Potensi Desa (Podes) 2021/BPS-Statistics Indonesia, Village Potential Data Collecting

Gambar 4.2
Figures

Kondisi Fasilitas/Lapangan Olahraga di Kecamatan Darussalam, 2021
Sport Facilities/Fields Condition in Darussalam District, 2021

4.1 PENDIDIKAN EDUCATION

Tabel 4.1.1 Banyaknya Desa¹/Kelurahan yang Memiliki Fasilitas Sekolah Menurut Tingkat Pendidikan di Kecamatan Darussalam, 2021–2023
Number of Villages¹/Kelurahan Having Educational Facilities by Educational Level in Darussalam District, 2021–2023

| Tingkat Pendidikan Educational Level | 2021 ² | 2022 ³ | 2023 ³ |
|--|-------------------|-------------------|-------------------|
| (1) | (2) | (3) | (4) |
| Sekolah Dasar (SD) <i>Primary School</i> | 11 | 10 | 10 |
| Madrasah Ibtidaiyah (MI) <i>Madrasah Ibtidaiyah</i> | 2 | 2 | 2 |
| Sekolah Menengah Pertama (SMP) <i>Junior High School</i> | 1 | 1 | 1 |
| Madrasah Tsanawiyah (MTs) <i>Madrasah Tsanawiyah (MTs)</i> | 4 | 5 | 5 |
| Sekolah Menengah Atas (SMA) <i>Senior High School</i> | 1 | 1 | 1 |
| Sekolah Menengah Kejuruan (SMK) <i>Vocational High School</i> | 1 | 1 | 1 |
| Madrasah Aliyah (MA) <i>Madrasah Aliyah</i> | 3 | 3 | 3 |
| Akademi/Perguruan Tinggi <i>Academy/University</i> | 1 | 1 | 1 |

Catatan/Note: ¹ Desa pada tabel ini termasuk Unit Permukiman Transmigrasi (UPT) yang masih dibina oleh kementerian terkait/
Villages in this table include Transmigration Settlement Unit which is still fostered by the relevant ministries.

Sumber/Source: ² Badan Pusat Statistik, Pendataan Potensi Desa (Podes)/BPS-Statistics Indonesia, Village Potential Data Collecting

³ Kantor Camat/Camat Office

Tabel 4.1.2
Table

**Jumlah Sekolah Menurut Tingkat Pendidikan di
Kecamatan Darussalam, 2022/2023 dan 2023/2024**
**Number of Schools by Educational Level in Darussalam
District, 2022/2023 and 2023/2024**

| Tingkat Pendidikan Educational Level | Negeri/Public | | Swasta/Private | | Jumlah/Total | |
|--|---------------|-----------|----------------|-----------|--------------|-----------|
| | 2022/2023 | 2023/2024 | 2022/2023 | 2023/2024 | 2022/2023 | 2023/2024 |
| (1) | (2) | (3) | (4) | (5) | (6) | (7) |
| Taman Kanak-Kanak (TK) ¹ /Kindergarten ¹ | - | - | 11 | 15 | 11 | 15 |
| Raudatul Athfal (RA) ² Raudatul Athfal (RA) ² | _3 | _3 | 1 | 1 | 1 | 1 |
| Sekolah Dasar (SD) ¹ Elementary Schools ¹ | 8 | 9 | 1 | 1 | 9 | 10 |
| Madrasah Ibtidaiyah (MI) ² /Madrasah Ibtidaiyah (MI) ² | 2 | 2 | - | - | 2 | 2 |
| Sekolah Menengah Pertama (SMP) ¹ /Junior High Schools ¹ | 1 | 1 | - | - | 1 | 1 |
| Madrasah Tsanawiyah (MTs) ² /Madrasah Tsanawiyah (MTs) ² | 1 | 1 | 4 | 4 | 5 | 5 |
| Sekolah Menengah Atas (SMA) ¹ /Senior High Schools ¹ | 1 | 1 | - | - | 1 | 1 |
| Sekolah Menengah Kejuruan (SMK) ¹ Vocational High Schools ¹ | - | - | 1 | 1 | 1 | 1 |
| Madrasah Aliyah (MA) ² Madrasah Aliyah (MA) ² | 1 | 1 | 2 | 2 | 3 | 3 |

Catatan/Note: ³Seluruh Raudatul Athfal (RA) berstatus swasta/All Raudatul Athfal (RA) are private

Sumber/Source: ¹ Kementerian Pendidikan, Kebudayaan, Riset, dan Teknologi, Sistem Data Pokok Pendidikan, data semester genap/
Ministry of Education, Culture, Research, and Technology, Basic Education Data System, even semester report data

² Kementerian Agama, EMIS, data semester genap/Ministry of Religious Affairs, EMIS, genap semester report data

Tabel 4.1.3 Jumlah Guru Menurut Tingkat Pendidikan di Kecamatan Darussalam, 2022/2023 dan 2023/2024
Table Number of Teachers by Educational Level in Darussalam District, 2022/2023 and 2023/2024

| Tingkat Pendidikan Educational Level | Negeri/Public | | Swasta/Private | | Jumlah/Total | |
|--|---------------|-----------|----------------|-----------|--------------|-----------|
| | 2022/2023 | 2023/2024 | 2022/2023 | 2023/2024 | 2022/2023 | 2023/2024 |
| (1) | (2) | (3) | (4) | (5) | (6) | (7) |
| Taman Kanak-Kanak (TK) ¹ /Kindergarten ¹ | - | - | 47 | 45 | 47 | 45 |
| Raudatul Athfal (RA) ² Raudatul Athfal (RA) ² | _3 | _3 | 14 | 14 | 14 | 14 |
| Sekolah Dasar (SD) ^{1,3} Elementary Schools ^{1,3} | 110 | 112 | 42 | 28 | 152 | 140 |
| Madrasah Ibtidaiyah (MI) ² /Madrasah Ibtidaiyah (MI) ² | 100 | 100 | - | - | 100 | 100 |
| Sekolah Menengah Pertama (SMP) ^{1,3} Junior High Schools ^{1,3} | 30 | 31 | - | - | 30 | 31 |
| Madrasah Tsanawiyah (MTs) ² /Madrasah Tsanawiyah (MTs) ² | 50 | 59 | 62 | 84 | 112 | 143 |
| Sekolah Menengah Atas (SMA) ^{1,3} /Senior High Schools ^{1,3} | 21 | 22 | - | - | 21 | 22 |
| Sekolah Menengah Kejuruan (SMK) ^{1,3} Vocational High Schools ^{1,3} | - | - | 6 | 12 | 6 | 12 |
| Madrasah Aliyah (MA) ² Madrasah Aliyah (MA) ² | 43 | 49 | 40 | 52 | 83 | 101 |

Catatan/Note: ³ Jumlah guru termasuk kepala sekolah dan guru/The total of teachers including headmaster and teacher.

Sumber/Source: ¹ Kementerian Pendidikan, Kebudayaan, Riset, dan Teknologi, Sistem Data Pokok Pendidikan, data semester genap/Ministry of Education, Culture, Research, and Technology, Basic Education Data System, even semester report data

² Kementerian Agama, EMIS, data semester genap/Ministry of Religious Affairs, EMIS, even semester report data

Tabel 4.1.4
Table

Jumlah Murid Menurut Tingkat Pendidikan di Kecamatan Darussalam, 2022/2023 dan 2023/2024
Number of Pupils by Educational Level in Darussalam District, 2022/2023 and 2023/2024

| Tingkat Pendidikan Educational Level | Negeri/Public | | Swasta/Private | | Jumlah/Total | |
|--|---------------|-----------|----------------|-----------|--------------|-----------|
| | 2022/2023 | 2023/2024 | 2022/2023 | 2023/2024 | 2022/2023 | 2023/2024 |
| (1) | (2) | (3) | (4) | (5) | (6) | (7) |
| Taman Kanak-Kanak (TK) ¹ /Kindergarten ¹ | - | - | 334 | 430 | 334 | 430 |
| Raudatul Athfal (RA) ² Raudatul Athfal (RA) ² | 3 | 3 | 148 | 167 | 148 | 167 |
| Sekolah Dasar (SD) ¹ Elementary Schools ¹ | 1.272 | 1.261 | 487 | 354 | 1.759 | 1.615 |
| Madrasah Ibtidaiyah (MI) ² /Madrasah Ibtidaiyah (MI) ² | 1.472 | 1.465 | - | - | 1.472 | 1.465 |
| Sekolah Menengah Pertama (SMP) ¹ /Junior High Schools ¹ | 330 | 323 | - | - | 330 | 323 |
| Madrasah Tsanawiyah (MTs) ² /Madrasah Tsanawiyah (MTs) ² | 659 | 665 | 850 | 837 | 1.509 | 1.502 |
| Sekolah Menengah Atas (SMA) ¹ /Senior High Schools ¹ | 68 | 78 | - | - | 68 | 78 |
| Sekolah Menengah Kejuruan (SMK) ¹ Vocational High Schools ¹ | - | - | 65 | 65 | 65 | 65 |
| Madrasah Aliyah (MA) ² Madrasah Aliyah (MA) ² | 423 | 471 | 630 | 615 | 1.053 | 1.086 |

Catatan/Note: ...

Sumber/Source: ¹ Kementerian Pendidikan, Kebudayaan, Riset, dan Teknologi, Sistem Data Pokok Pendidikan, data semester genap/
Ministry of Education, Culture, Research, and Technology, Basic Education Data System, even semester report data

² Kementerian Agama, EMIS, data semester genap/Ministry of Religious Affairs, EMIS, even semester report data

4.2 KESEHATAN HEALTH

Tabel 4.2.1 Banyaknya Desa¹/Kelurahan yang Memiliki Sarana Kesehatan Menurut Jenis Sarana Kesehatan di Kecamatan Darussalam, 2021–2023
Number of Villages¹/Kelurahan Health Facilities by Type of Health Facilities in Darussalam District, 2021–2023

| Jenis Sarana Kesehatan Type of Health Facilities | 2021 ² | 2022 ³ | 2023 ³ |
|---|-------------------|-------------------|-------------------|
| (1) | (2) | (3) | (4) |
| Rumah Sakit Hospital | 0 | 0 | - |
| Rumah Sakit Bersalin Maternity Hospital | 0 | 0 | - |
| Poliklinik/Balai Pengobatan Polyclinic | 1 | 1 | 1 |
| Puskesmas Rawat Inap Public Health Center with Inpatient Care | 1 | 1 | 1 |
| Puskesmas Tanpa Rawat Inap Public Health Center without Inpatient Care | 2 | 2 | - |
| Apotek Pharmacy | 5 | 5 | 4 |

Catatan/Note: ¹Desa pada tabel ini termasuk Unit Permukiman Transmigrasi (UPT) yang masih dibina oleh kementerian terkait/
Villages in this table include Transmigration Settlement Unit which is still fostered by the relevant ministries.

Sumber/Source: ²Badan Pusat Statistik, Pendataan Potensi Desa (Podes)/BPS-Statistics Indonesia, Village Potential Data Collecting

³Dinas Kesehatan Kabupaten Aceh Besar

Tabel
Table 4.2.2

**Banyaknya Warga Penderita Kekurangan Gizi Menurut
Desa/Kelurahan di Kecamatan Darussalam, 2021**
**Number of People with Malnutrition by Villages/Kelurahan
in Darussalam District, 2021**

| Desa/Kelurahan Village/Kelurahan | 2021 | Desa/Kelurahan Village/Kelurahan | 2021 |
|-------------------------------------|------|-------------------------------------|----------|
| (1) | (2) | (1) | (2) |
| 1. Lampuja | - | 18. Lam Duro | - |
| 2. Lam Ujong | - | 19. Lambitra | - |
| 3. Lam Gawee | - | 20. Li - Eue | 1 |
| 4. Lam Asan | - | 21. Lambada Peukan | - |
| 5. Lam Reh | - | 22. Blang | - |
| 6. Siem | - | 23. Cot | - |
| 7. Krueng Kalee | - | 24. Angan | - |
| 8. Lambaro Sukon | - | 25. Miruek Taman | - |
| 9. Lambiheu Lambaro Angan | - | 26. Lampeudaya | - |
| 10. Lambiheu Siem | - | 27. Suleue | - |
| 11. Lam Klat | - | 28. Tanjung Deah | - |
| 12. Lamkeuneung | - | 29. Tanjung Selamat | - |
| 13. Lampuuk | - | | |
| 14. Lamtimpeung | - | | |
| 15. Limpok | - | | |
| 16. Barabung | - | | |
| 17. Tungkob | 2 | | |
| Kecamatan Darussalam | | | 3 |

Catatan/Note: 2023Tidak dilakukan Pendataan PODES

Sumber/Source: BPS, Pendataan Potensi Desa (Podes) 2021/BPS-Statistics Indonesia, Village Potential Data Collectingv

4.3 PERUMAHAN DAN LINGKUNGAN HOUSING AND ENVIRONMENT

Tabel 4.3.1 Banyaknya Desa¹/Kelurahan Menurut Sumber Air Minum Sebagian Besar Keluarga di Kecamatan Darussalam, 2021–2023
Table *Number of Villages¹/Kelurahan by Drinking Water Source of Majority Family in Darussalam District, 2021–2023*

| Sumber Air Minum Source of Drinking Water | 2021 ² | 2022 ³ | 2023 ³ |
|--|-------------------|-------------------|-------------------|
| (1) | (2) | (3) | (4) |
| Air Kemasan Bermerk/ <i>Branded Bottled Water</i> | - | - | - |
| Air Isi Ulang/ <i>Refil Water</i> | 29 | 29 | 29 |
| Leding Dengan Meteran/ <i>Metered Piped Water</i> | - | - | - |
| Leding Tanpa Meteran/ <i>Non Metered Piped Water</i> | - | - | - |
| Sumur Bor atau Pompa/ <i>Artesian Well or Pumped Water</i> | - | - | - |
| Sumur/ <i>Well</i> | - | - | - |
| Mata Air/ <i>Spring</i> | - | - | - |
| Sungai/Danau/Kolam/ Waduk/Situ/ Embung/Bendungan/ <i>River/Lake/Pond/ Reservoir/Dam</i> | - | - | - |
| Air Hujan/ <i>Rainwater</i> | - | - | - |
| Lainnya/ <i>Others</i> | - | - | - |

Catatan/Note: ¹ Desa pada tabel ini termasuk Unit Permukiman Transmigrasi (UPT) yang masih dibina oleh kementerian terkait/
Villages in this table include Transmigration Settlement Unit which is still fostered by the relevant ministries.

Sumber/Source: ² Badan Pusat Statistik, Pendataan Potensi Desa (Podes)/BPS-Statistics Indonesia, *Village Potential Data Collecting*

³ Kantor Camat/Camat Office

Tabel 4.3.2
Table

Banyaknya Keluarga Menurut Desa/Kelurahan dan Jenis Pengguna Listrik di Kecamatan Darussalam, 2021
Number of Family by Villages/Kelurahan and Type of Electricity Consumer in Darussalam District, 2021

| Desa/Kelurahan <i>Village/Kelurahan</i> | Pengguna Listrik <i>Electricity Consumer</i> | | | Bukan Pengguna Listrik <i>Not Electricity Consumer</i> |
|--|---|---|------------------------|---|
| | PLN <i>State Electricity Company</i> | Non-PLN <i>Non-State Electricity Company</i> | Jumlah <i>Total</i> | |
| (1) | (2) | (3) | (4) | (5) |
| 1. Lampuja | 88 | - | 88 | - |
| 2. Lam Ujong | 149 | - | 149 | - |
| 3. Lam Gawee | 75 | - | 75 | - |
| 4. Lam Asan | 132 | - | 132 | - |
| 5. Lam Reh | 221 | - | 221 | - |
| 6. Siem | 203 | - | 203 | - |
| 7. Krueng Kalee | 106 | - | 106 | - |
| 8. Lambaro Sukon | 257 | - | 257 | - |
| 9. Lambiheu Lambaro Angan | 183 | - | 183 | - |
| 10. Lambiheu Siem | 200 | - | 200 | - |
| 11. Lam Klat | 114 | - | 114 | - |
| 12. Lamkeuneung | 148 | - | 148 | - |
| 13. Lampuuk | 168 | - | 168 | - |
| 14. Lamtimpeung | 204 | - | 204 | - |
| 15. Limpok | 309 | - | 309 | - |
| 16. Barabung | 182 | - | 182 | - |
| 17. Tungkob | 538 | - | 538 | - |
| 18. Lam Duro | 213 | - | 213 | - |
| 19. Lambitra | 137 | - | 137 | - |
| 20. Li - Eue | 286 | - | 286 | - |

Lanjutan Tabel/*Continued Table 4.3.2*

| Desa/Kelurahan <i>Village/Kelurahan</i> | Pegguna Listrik <i>Electricity Consumer</i> | | | Bukan Pegguna Listrik <i>Not Electricity Consumer</i> |
|--|--|---|------------------------|--|
| | PLN <i>State Electricity Company</i> | Non-PLN <i>Non-State Electricity Company</i> | Jumlah <i>Total</i> | |
| (1) | (2) | (3) | (4) | (5) |
| 21. Lambada Peukan | 204 | - | 204 | - |
| 22. Blang | 190 | - | 190 | - |
| 23. Cot | 215 | - | 215 | - |
| 24. Angan | 91 | - | 91 | - |
| 25. Miruek Taman | 345 | - | 345 | - |
| 26. Lampeudaya | 252 | - | 252 | - |
| 27. Suleue | 104 | - | 104 | - |
| 28. Tanjong Deah | 292 | - | 292 | - |
| 29. Tanjung Selamat | 1.199 | - | 1.199 | - |
| Kecamatan Darussalam | 6.805 | - | 6.805 | - |

Catatan/Note: 2023 Tidak dilakukan Pendataan PODES

Sumber/Source: BPS, Pendataan Potensi Desa (Podes) 2021/BPS-Statistics Indonesia, Village Potential Data Collecting

Tabel 4.3.3
Table

**Banyaknya Desa¹/Kelurahan Menurut Sumber
Penerangan Jalan Utama Desa/Kelurahan di Kecamatan
Darussalam, 2021–2023**
*Number of Villages¹/Kelurahan by Source of Villages/
Kelurahan's Main Street Illumination in Darussalam District,
2021–2023*

| Sumber Penerangan Jalan Utama <i>Source of Main Street Illumination</i> | 2021 ² | 2022 ³ | 2023 ³ |
|--|-------------------|-------------------|-------------------|
| (1) | (2) | (3) | (4) |
| Listrik Pemerintah/ <i>State Electricity</i> | 29 | 29 | 29 |
| Listrik Non-Pemerintah/ <i>Non-State Electricity</i> | - | - | - |
| Non Listrik/ <i>Non-Electric</i> | - | - | - |

Catatan/*Note*: ¹Desa pada tabel ini termasuk Unit Permukiman Transmigrasi (UPT) yang masih dibina oleh kementerian terkait/
Villages in this table include Transmigration Settlement Unit which is still fostered by the relevant ministries.

Sumber/*Source*: ²Badan Pusat Statistik, Pendataan Potensi Desa (Podes)/*BPS-Statistics Indonesia, Village Potential Data Collecting*

³Kantor Camat/*Camat Office*

Tabel
Table 4.3.4

Banyaknya Desa¹/Kelurahan Menurut Penggunaan Fasilitas Tempat Buang Air Besar Sebagian Besar Keluarga di Kecamatan Darussalam, 2021–2023
Number of Villages¹/Kelurahan by Toilet Facility Used by Majority Family in Darussalam District, 2021–2023

| Fasilitas Tempat Buang Air Besar <i>Toilet Facility</i> | 2021 ² | 2022 ³ | 2023 ³ |
|--|-------------------|-------------------|-------------------|
| (1) | (2) | (3) | (4) |
| Jamban/Toilet | 29 | 29 | 29 |
| Sendiri/Private | 29 | 29 | 29 |
| Bersama/Shared | - | - | - |
| Umum/Public | - | - | - |
| Bukan Jamban/Non-Toilet | - | - | - |
| Jumlah/Total | 29 | 29 | 29 |

Catatan/Note: ¹ Desa pada tabel ini termasuk Unit Permukiman Transmigrasi (UPT) yang masih dibina oleh kementerian terkait/
Villages in this table include Transmigration Settlement Unit which is still fostered by the relevant ministries.

Sumber/Source: ² Badan Pusat Statistik, Pendataan Potensi Desa (Podes)/BPS-Statistics Indonesia, Village Potential Data Collecting

³ Kantor Camat/Camat Office

Tabel 4.3.5
Table

Banyaknya Desa/Kelurahan Menurut Jenis Bahan Bakar untuk Memasak yang Digunakan Sebagian Besar Keluarga di Kecamatan Darussalam, 2023
Number of Villages/Kelurahan by Type of Cooking Fuel Used by Majority Family in Darussalam District, 2023

| Jenis Bahan Bakar untuk Memasak <i>Type of Cooking Fuel</i> | 2023 |
|--|-----------|
| (1) | (2) |
| Listrik/ <i>Electric</i> | - |
| Elpiji 5,5 kg/ <i>Blue Gas 5.5 kg-LPG</i> | - |
| Elpiji 12 kg/ <i>12 kg-LPG</i> | - |
| Elpiji 3 kg/ <i>3 kg-LPG</i> | 29 |
| Gas Kota/ <i>City Gas</i> | - |
| Biogas/ <i>Biogas</i> | - |
| Minyak Tanah/ <i>Kerosene</i> | - |
| Briket/ <i>Briquettes</i> | - |
| Arang/ <i>Charcoal</i> | - |
| Kayu Bakar/ <i>Firewood</i> | - |
| Lainnya/ <i>Others</i> | - |
| Jumlah/<i>Total</i> | 29 |

Catatan/*Note*: -

Sumber/*Source*: Kantor Camat/Camat Office

4.4 AGAMA DAN SOSIAL LAINNYA RELIGION AND OTHER SOCIAL AFFAIRS

Tabel 4.4.1 Jumlah Tempat Peribadatan Menurut Desa/Kelurahan di Kecamatan Darussalam, 2021
Table 4.4.1 Number of Worship Places by Villages/Kelurahan in Darussalam District, 2021

| Desa/Kelurahan Village/Kelurahan | Masjid Mosque | Mushola Pray Room | Gereja Protestan Protestant Church | Gereja Katholik Catholic Church | Pura Temple | Vihara |
|-------------------------------------|------------------|-------------------------|---|--|----------------|--------|
| (1) | (2) | (3) | (4) | (5) | (6) | (7) |
| 1. Lampuja | - | 1 | - | - | - | - |
| 2. Lam Ujong | - | 1 | - | - | - | - |
| 3. Lam Gawe | - | 1 | - | - | - | - |
| 4. Lam Asan | - | 1 | - | - | - | - |
| 5. Lam Reh | - | 1 | - | - | - | - |
| 6. Siem | 1 | 1 | - | - | - | - |
| 7. Krueng Kalee | - | 1 | - | - | - | - |
| 8. Lambaro Sukon | - | 1 | - | - | - | - |
| 9. Lambiheu Lambaro Angan | - | 1 | - | - | - | - |
| 10. Lambiheu Siem | - | 1 | - | - | - | - |
| 11. Lam Klat | - | 1 | - | - | - | - |
| 12. Lamkeuneung | - | 1 | - | - | - | - |
| 13. Lampuuk | 1 | 1 | - | - | - | - |
| 14. Lamtimpeung | - | 1 | - | - | - | - |
| 15. Limpok | 1 | 1 | - | - | - | - |
| 16. Barabung | - | 1 | - | - | - | - |
| 17. Tungkob | 2 | 1 | - | - | - | - |
| 18. Lam Duro | - | 1 | - | - | - | - |
| 19. Lambitra | - | 1 | - | - | - | - |
| 20. Li - Eue | - | 2 | - | - | - | - |

Lanjutan Tabel/ *Continued Table* 4.4.1

| Desa/Kelurahan Village/Kelurahan | Masjid Mosque | Mushola Pray Room | Gereja Protestan Protestant Church | Gereja Katholik Catholic Church | Pura Temple | Vihara |
|---|--------------------------|----------------------------------|---|--|------------------------|---------------|
| (1) | (2) | (3) | (4) | (5) | (6) | (7) |
| 21. Lambada Peukan | 1 | 1 | - | - | - | - |
| 22. Blang | - | 1 | - | - | - | - |
| 23. Cot | - | 1 | - | - | - | - |
| 24. Angan | - | 1 | - | - | - | - |
| 25. Miruek Taman | 1 | - | - | - | - | - |
| 26. Lampeudaya | - | 1 | - | - | - | - |
| 27. Suleue | - | 1 | - | - | - | - |
| 28. Tanjung Deah | 1 | - | - | - | - | - |
| 29. Tanjung Selamat | 1 | - | - | - | - | - |
| Kecamatan Darussalam | 9 | 27 | - | - | - | - |

Catatan/Note: 2023 Tidak dilakukan Pendataan PODES

Sumber/Source: BPS, Pendataan Potensi Desa (Podes) 2021/BPS-Statistics Indonesia, Village Potential Data Collecting

Tabel 4.4.2
Table

**Banyaknya Kejadian Bencana Alam Menurut Desa/
Kelurahan dan Jenis Bencana Alam di Kecamatan
Darussalam, 2021**
*Number of Natural Disaster Events by Villages/Kelurahan
and Type of Natural Disaster in Darussalam District,
2021*

| Desa/Kelurahan <i>Village/Kelurahan</i> | Gempa Bumi <i>Earthquake</i> | Tsunami <i>Tsunami</i> | Gunung Meletus <i>Volcanic Eruption</i> | Tanah Longsor <i>Landslide</i> |
|--|---------------------------------|---------------------------|---|-----------------------------------|
| (1) | (2) | (3) | (4) | (5) |
| 1. Lampuja | - | - | - | - |
| 2. Lam Ujong | - | - | - | - |
| 3. Lam Gawee | - | - | - | - |
| 4. Lam Asan | - | - | - | - |
| 5. Lam Reh | - | - | - | - |
| 6. Siem | - | - | - | - |
| 7. Krueng Kalee | - | - | - | - |
| 8. Lambaro Sukon | - | - | - | - |
| 9. Lambiheu Lambaro Angan | - | - | - | - |
| 10. Lambiheu Siem | - | - | - | - |
| 11. Lam Klat | - | - | - | - |
| 12. Lamkeuneung | - | - | - | - |
| 13. Lampuuk | - | - | - | - |
| 14. Lamtimpeung | - | - | - | - |
| 15. Limpok | - | - | - | - |
| 16. Barabung | - | - | - | - |
| 17. Tungkob | - | - | - | - |
| 18. Lam Duro | - | - | - | - |
| 19. Lambitra | - | - | - | - |
| 20. Li - Eue | - | - | - | - |

Lanjutan Tabel/ *Continued Table 4.4.2*

| Desa/Kelurahan Village/Kelurahan | Gempa Bumi Earthquake | Tsunami Tsunami | Gunung Meletus Volcanic Eruption | Tanah Longsor Landslide |
|---|----------------------------------|----------------------------|---|------------------------------------|
| (1) | (2) | (3) | (4) | (5) |
| 21. Lambada Peukan | - | - | - | - |
| 22. Blang | - | - | - | - |
| 23. Cot | - | - | - | - |
| 24. Angan | - | - | - | - |
| 25. Miruek Taman | - | - | - | - |
| 26. Lampeudaya | - | - | - | - |
| 27. Suleue | - | - | - | - |
| 28. Tanjung Deah | - | - | - | - |
| 29. Tanjung Selamat | - | - | - | - |
| Kecamatan Darussalam | - | - | - | - |

Lanjutan Tabel/*Continued Table* 4.4.2

| Desa/Kelurahan Village/Kelurahan | Banjir Floods | Banjir Bandang Flash Floods | Kekeringan Drought | Kebakaran Hutan dan Lahan Forest and Land Fires |
|---|--------------------------|--|-------------------------------|--|
| (1) | (6) | (7) | (8) | (9) |
| 1. Lampuja | - | - | - | - |
| 2. Lam Ujong | - | - | - | - |
| 3. Lam Gawee | - | - | - | - |
| 4. Lam Asan | - | - | - | - |
| 5. Lam Reh | - | - | - | - |
| 6. Siem | - | - | - | - |
| 7. Krueng Kalee | - | - | - | - |
| 8. Lambaro Sukon | - | - | - | - |
| 9. Lambiheu Lambaro Angan | - | - | - | - |
| 10. Lambiheu Siem | - | - | - | - |
| 11. Lam Klat | - | - | - | - |
| 12. Lamkeuneung | - | - | - | - |
| 13. Lampuuk | - | - | - | - |
| 14. Lamtimpeung | - | - | - | - |
| 15. Limpok | - | - | - | - |
| 16. Barabung | - | - | - | - |
| 17. Tungkob | - | - | - | - |
| 18. Lam Duro | - | - | - | - |
| 19. Lambitra | - | - | - | - |
| 20. Li - Eue | - | - | - | - |

Lanjutan Tabel/*Continued Table 4.4.2*

| Desa/Kelurahan Village/Kelurahan | Banjir Floods | Banjir Bandang Flash Floods | Kekeringan Drought | Kebakaran Hutan dan Lahan Forest and Land Fires |
|---|--------------------------|--|-------------------------------|--|
| (1) | (6) | (7) | (8) | (9) |
| 21. Lambada Peukan | - | - | - | - |
| 22. Blang | - | - | - | - |
| 23. Cot | - | - | - | - |
| 24. Angan | - | - | - | - |
| 25. Miruek Taman | - | - | - | - |
| 26. Lampeudaya | - | - | - | - |
| 27. Suleue | - | - | - | - |
| 28. Tanjung Deah | - | - | - | - |
| 29. Tanjung Selamat | - | - | - | - |
| Kecamatan Darussalam | - | - | - | - |

Lanjutan Tabel/*Continued Table* 4.4.2

| Desa/Kelurahan Village/Kelurahan | Angin Puyuh/ Puting Beliung/ Topan Tornado/Typhoon | Gelombang Pasang Tidal Wave | Abrasi Abrasion |
|---|---|--|----------------------------|
| (1) | (10) | (11) | (12) |
| 1. Lampuja | - | - | - |
| 2. Lam Ujong | - | - | - |
| 3. Lam Gawee | - | - | - |
| 4. Lam Asan | - | - | - |
| 5. Lam Reh | - | - | - |
| 6. Siem | - | - | - |
| 7. Krueng Kalee | - | - | - |
| 8. Lambaro Sukon | - | - | - |
| 9. Lambiheu Lambaro Angan | - | - | - |
| 10. Lambiheu Siem | - | - | - |
| 11. Lam Klat | - | - | - |
| 12. Lamkeuneung | - | - | - |
| 13. Lampuuk | - | - | - |
| 14. Lamtimpeung | - | - | - |
| 15. Limpok | - | - | - |
| 16. Barabung | - | - | - |
| 17. Tungkob | - | - | - |
| 18. Lam Duro | - | - | - |
| 19. Lambitra | - | - | - |
| 20. Li - Eue | - | - | - |

Lanjutan Tabel/*Continued Table* 4.4.2

| Desa/Kelurahan Village/Kelurahan | Angin Puyuh/ Puting Beliung/ Topan Tornado/Typhoon | Gelombang Pasang Tidal Wave | Abrasi Abrasion |
|---|---|--|----------------------------|
| (1) | (10) | (11) | (12) |
| 21. Lambada Peukan | - | - | - |
| 22. Blang | - | - | - |
| 23. Cot | - | - | - |
| 24. Angan | - | - | - |
| 25. Miruek Taman | - | - | - |
| 26. Lampeudaya | - | - | - |
| 27. Suleue | - | - | - |
| 28. Tanjong Deah | - | - | - |
| 29. Tanjung Selamat | - | - | - |
| Kecamatan Darussalam | - | - | - |

Catatan/Note: 2023 Tidak dilakukan Pendataan PODES

Sumber/Source: BPS, Pendataan Potensi Desa (Podes) 2021/BPS-Statistics Indonesia, Village Potential Data Collecting

Tabel
Table 4.4.3

Banyaknya Korban Jiwa Akibat Bencana Alam Menurut Desa/Kelurahan dan Jenis Bencana Alam di Kecamatan Darussalam, 2023
Number of Fatalities Due to Natural Disasters by Villages/ Kelurahan and Type of Natural Disaster in Darussalam District, 2023

| Desa/Kelurahan <i>Village/Kelurahan</i> | Gempa Bumi <i>Earthquake</i> | Tsunami <i>Tsunami</i> | Gunung Meletus <i>Volcanic Eruption</i> | Tanah Longsor <i>Landslide</i> |
|--|---------------------------------|---------------------------|--|-----------------------------------|
| (1) | (2) | (3) | (4) | (5) |
| 1. Lampuja | - | - | - | - |
| 2. Lam Ujong | - | - | - | - |
| 3. Lam Gawe | - | - | - | - |
| 4. Lam Asan | - | - | - | - |
| 5. Lam Reh | - | - | - | - |
| 6. Siem | - | - | - | - |
| 7. Krueng Kalee | - | - | - | - |
| 8. Lambaro Sukon | - | - | - | - |
| 9. Lambiheu Lambaro Angan | - | - | - | - |
| 10. Lambiheu Siem | - | - | - | - |
| 11. Lam Klat | - | - | - | - |
| 12. Lamkeuneung | - | - | - | - |
| 13. Lampuuk | - | - | - | - |
| 14. Lamtimpeung | - | - | - | - |
| 15. Limpok | - | - | - | - |
| 16. Barabung | - | - | - | - |
| 17. Tungkob | - | - | - | - |
| 18. Lam Duro | - | - | - | - |
| 19. Lambitra | - | - | - | - |
| 20. Li - Eue | - | - | - | - |

Lanjutan Tabel/*Continued Table* 4.4.3

| Desa/Kelurahan Village/Kelurahan | Gempa Bumi Earthquake | Tsunami Tsunami | Gunung Meletus Volcanic Eruption | Tanah Longsor Landslide |
|---|----------------------------------|----------------------------|---|------------------------------------|
| (1) | (2) | (3) | (4) | (5) |
| 21. Lambada Peukan | - | - | - | - |
| 22. Blang | - | - | - | - |
| 23. Cot | - | - | - | - |
| 24. Angan | - | - | - | - |
| 25. Miruek Taman | - | - | - | - |
| 26. Lampeudaya | - | - | - | - |
| 27. Suleue | - | - | - | - |
| 28. Tanjong Deah | - | - | - | - |
| 29. Tanjung Selamat | - | - | - | - |
| Kecamatan Darussalam | - | - | - | - |

Lanjutan Tabel/*Continued Table 4.4.3*

| Desa/Kelurahan Village/Kelurahan | Banjir Floods | Banjir Bandang Flash Floods | Kekeringan Drought | Kebakaran Hutan dan Lahan Forest and Land Fires |
|---|--------------------------|--|-------------------------------|--|
| (1) | (6) | (7) | (8) | (9) |
| 1. Lampuja | - | - | - | - |
| 2. Lam Ujong | - | - | - | - |
| 3. Lam Gawee | - | - | - | - |
| 4. Lam Asan | - | - | - | - |
| 5. Lam Reh | - | - | - | - |
| 6. Siem | - | - | - | - |
| 7. Krueng Kalee | - | - | - | - |
| 8. Lambaro Sukon | - | - | - | - |
| 9. Lambiheu Lambaro Angan | - | - | - | - |
| 10. Lambiheu Siem | - | - | - | - |
| 11. Lam Klat | - | - | - | - |
| 12. Lamkeuneung | - | - | - | - |
| 13. Lampuuk | - | - | - | - |
| 14. Lamtimpeung | - | - | - | - |
| 15. Limpok | - | - | - | - |
| 16. Barabung | - | - | - | - |
| 17. Tungkob | - | - | - | - |
| 18. Lam Duro | - | - | - | - |
| 19. Lambitra | - | - | - | - |
| 20. Li - Eue | - | - | - | - |

Lanjutan Tabel/*Continued Table* 4.4.3

| Desa/Kelurahan Village/Kelurahan | Banjir Floods | Banjir Bandang Flash Floods | Kekeringan Drought | Kebakaran Hutan dan Lahan Forest and Land Fires |
|---|--------------------------|--|-------------------------------|--|
| (1) | (6) | (7) | (8) | (9) |
| 21. Lambada Peukan | - | - | - | - |
| 22. Blang | - | - | - | - |
| 23. Cot | - | - | - | - |
| 24. Angan | - | - | - | - |
| 25. Miruek Taman | - | - | - | - |
| 26. Lampeudaya | - | - | - | - |
| 27. Suleue | - | - | - | - |
| 28. Tanjong Deah | - | - | - | - |
| 29. Tanjung Selamat | - | - | - | - |
| Kecamatan Darussalam | - | - | - | - |

Lanjutan Tabel/*Continued Table* 4.4.3

| Desa/Kelurahan Village/Kelurahan | Angin Puyuh/ Puting Beliung/ Topan Tornado/Typhoon | Gelombang Pasang Tidal Wave | Abrasi Abrasion |
|---|---|--|----------------------------|
| (1) | (10) | (11) | (12) |
| 1. Lampuja | - | - | - |
| 2. Lam Ujong | - | - | - |
| 3. Lam Gawee | - | - | - |
| 4. Lam Asan | - | - | - |
| 5. Lam Reh | - | - | - |
| 6. Siem | - | - | - |
| 7. Krueng Kalee | - | - | - |
| 8. Lambaro Sukon | - | - | - |
| 9. Lambiheu Lambaro Angan | - | - | - |
| 10. Lambiheu Siem | - | - | - |
| 11. Lam Klat | - | - | - |
| 12. Lamkeuneung | - | - | - |
| 13. Lampuuk | - | - | - |
| 14. Lamtimpeung | - | - | - |
| 15. Limpok | - | - | - |
| 16. Barabung | - | - | - |
| 17. Tungkob | - | - | - |
| 18. Lam Duro | - | - | - |
| 19. Lambitra | - | - | - |
| 20. Li - Eue | - | - | - |

Lanjutan Tabel/*Continued Table* 4.4.3

| Desa/Kelurahan Village/Kelurahan | Angin Puyuh/ Puting Beliung/ Topan Tornado/Typhoon | Gelombang Pasang Tidal Wave | Abrasi Abrasion |
|---|---|--|----------------------------|
| (1) | (10) | (11) | (12) |
| 21. Lambada Peukan | - | - | - |
| 22. Blang | - | - | - |
| 23. Cot | - | - | - |
| 24. Angan | - | - | - |
| 25. Miruek Taman | - | - | - |
| 26. Lampeudaya | - | - | - |
| 27. Suleue | - | - | - |
| 28. Tanjong Deah | - | - | - |
| 29. Tanjung Selamat | - | - | - |
| Kecamatan Darussalam | - | - | - |

Catatan/Note: 2023 Tidak dilakukan Pendataan PODES

Sumber/Source: BPS, Pendataan Potensi Desa (Podes) 2021/BPS-Statistics Indonesia, Village Potential Data Collecting

Tabel
Table 4.4.4

Keberadaan Fasilitas/Upaya Antisipasi/Mitigasi Bencana Alam Menurut Desa/Kelurahan di Kecamatan Darussalam, 2021

Existence of Facilities/Efforts for Anticipation/Mitigation of Natural Disasters by Villages/Kelurahan by Villages/Kelurahan in Darussalam District, 2021

| Desa/Kelurahan Village/Kelurahan | Sistem Peringatan Dini Bencana Alam Natural Disaster Early Warning System | Sistem Peringatan Dini Khusus Tsunami Tsunami Early Warning System | Perlengkapan Keselamatan Safety Equipment |
|---|--|---|--|
| (1) | (2) | (3) | (4) |
| 1. Lampuja | Tidak Ada | Tidak Ada | Tidak Ada |
| 2. Lam Ujong | Tidak Ada | Tidak Ada | Tidak Ada |
| 3. Lam Gawee | Tidak Ada | Bukan Wilayah Potensi Tsunami | Tidak Ada |
| 4. Lam Asan | Tidak Ada | Bukan Wilayah Potensi Tsunami | Tidak Ada |
| 5. Lam Reh | Tidak Ada | Tidak Ada | Tidak Ada |
| 6. Siem | Tidak Ada | Bukan Wilayah Potensi Tsunami | Tidak Ada |
| 7. Krueng Kalee | Tidak Ada | Tidak Ada | Tidak Ada |
| 8. Lambaro Sukon | Tidak Ada | Bukan Wilayah Potensi Tsunami | Tidak Ada |
| 9. Lambiheu Lambaro Angan | Tidak Ada | Bukan Wilayah Potensi Tsunami | Tidak Ada |
| 10. Lambiheu Siem | Ada | Bukan Wilayah Potensi Tsunami | Tidak Ada |
| 11. Lam Klat | Tidak Ada | Tidak Ada | Tidak Ada |
| 12. Lamkeuneung | Tidak Ada | Bukan Wilayah Potensi Tsunami | Tidak Ada |
| 13. Lampuuk | Tidak Ada | Bukan Wilayah Potensi Tsunami | Tidak Ada |
| 14. Lamtimpeung | Tidak Ada | Bukan Wilayah Potensi Tsunami | Tidak Ada |
| 15. Limpok | Tidak Ada | Tidak Ada | Tidak Ada |
| 16. Barabung | Tidak Ada | Tidak Ada | Tidak Ada |
| 17. Tungkob | Tidak Ada | Bukan Wilayah Potensi Tsunami | Tidak Ada |
| 18. Lam Duro | Tidak Ada | Bukan Wilayah Potensi Tsunami | Tidak Ada |
| 19. Lambitra | Tidak Ada | Bukan Wilayah Potensi Tsunami | Tidak Ada |
| 20. Li 0 Eue | Tidak Ada | Bukan Wilayah Potensi Tsunami | Tidak Ada |

Lanjutan Tabel/*Continued Table 4.4.4*

| Desa/Kelurahan Village/Kelurahan | Sistem Peringatan Dini Bencana Alam Natural Disaster Early Warning System | Sistem Peringatan Dini Khusus Tsunami Tsunami Early Warning System | Perlengkapan Keselamatan Safety Equipment |
|---|--|---|--|
| (1) | (2) | (3) | (4) |
| 21. Lambada Peukan | Tidak Ada | Bukan Wilayah Potensi Tsunami | Tidak Ada |
| 22. Blang | Tidak Ada | Tidak Ada | Tidak Ada |
| 23. Cot | Tidak Ada | Bukan Wilayah Potensi Tsunami | Tidak Ada |
| 24. Angan | Tidak Ada | Bukan Wilayah Potensi Tsunami | Tidak Ada |
| 25. Miruek Taman | Tidak Ada | Bukan Wilayah Potensi Tsunami | Ada |
| 26. Lampeudaya | Tidak Ada | Ada | Tidak Ada |
| 27. Suleue | Tidak Ada | Ada | Tidak Ada |
| 28. Tanjung Deah | Tidak Ada | Ada | Tidak Ada |
| 29. Tanjung Selamat | Tidak Ada | Ada | Tidak Ada |
| Kecamatan Darussalam | Ada | Ada | Ada |

Lanjutan Tabel/*Continued Table 4.4.4*

| Desa/Kelurahan <i>Village/Kelurahan</i> | Rambu-Rambu dan Jalur Evakuasi Bencana <i>Sign and Evacuation Route</i> | Pembuatan, Perawatan, atau Normalisasi: Sungai, Kanal, Tanggul, Parit, Drainase, Waduk, Pantai, dll <i>Manufacture, Maintenance, or Normalization: Rivers, Canals, Embankment, etc</i> |
|--|---|--|
| (1) | (5) | (6) |
| 1. Lampuja | Tidak Ada | Tidak Ada |
| 2. Lam Ujong | Tidak Ada | Tidak Ada |
| 3. Lam Gawee | Tidak Ada | Tidak Ada |
| 4. Lam Asan | Tidak Ada | Tidak Ada |
| 5. Lam Reh | Tidak Ada | Tidak Ada |
| 6. Siem | Tidak Ada | Tidak Ada |
| 7. Krueng Kalee | Tidak Ada | Tidak Ada |
| 8. Lambaro Sukon | Tidak Ada | Tidak Ada |
| 9. Lambiheu Lambaro Angan | Tidak Ada | Tidak Ada |
| 10. Lambiheu Siem | Tidak Ada | Tidak Ada |
| 11. Lam Klat | Tidak Ada | Tidak Ada |
| 12. Lamkeuneung | Tidak Ada | Tidak Ada |
| 13. Lampuuk | Tidak Ada | Tidak Ada |
| 14. Lamtimpeung | Tidak Ada | Tidak Ada |
| 15. Limpok | Tidak Ada | Tidak Ada |
| 16. Barabung | Tidak Ada | Tidak Ada |
| 17. Tungkob | Tidak Ada | Tidak Ada |
| 18. Lam Duro | Tidak Ada | Tidak Ada |
| 19. Lambitra | Tidak Ada | Tidak Ada |
| 20. Li 0 Eue | Tidak Ada | Tidak Ada |

| Desa/Kelurahan <i>Village/Kelurahan</i> | Rambu-Rambu dan Jalur Evakuasi Bencana <i>Sign and Evacuation Route</i> | Pembuatan, Perawatan, atau Normalisasi: Sungai, Kanal, Tanggul, Parit, Drainase, Waduk, Pantai, dll <i>Manufacture, Maintenance, or Normalization: Rivers, Canals, Embankment, etc</i> |
|--|---|--|
| (1) | (5) | (6) |
| 21. Lambada Peukan | Tidak Ada | Tidak Ada |
| 22. Blang | Tidak Ada | Tidak Ada |
| 23. Cot | Tidak Ada | Tidak Ada |
| 24. Angan | Tidak Ada | Tidak Ada |
| 25. Miruek Taman | Tidak Ada | Tidak Ada |
| 26. Lampeudaya | Tidak Ada | Tidak Ada |
| 27. Suleue | Tidak Ada | Tidak Ada |
| 28. Tanjong Deah | Tidak Ada | Tidak Ada |
| 29. Tanjung Selamat | Tidak Ada | Tidak Ada |
| Kecamatan Darussalam | Tidak Ada | Tidak Ada |

Catatan/Note: 2023 Tidak dilakukan Pendataan PODES

Sumber/Source: BPS, Pendataan Potensi Desa (Podes) 2021/BPS-Statistics Indonesia, Village Potential Data Collecting

Tabel
Table 4.4.5

Banyaknya Desa/Kelurahan yang Memiliki Kelompok Kegiatan Olahraga Menurut Jenis Olahraga dan Ketersediaan Fasilitas/Lapangan Olahraga di Kecamatan Darussalam, 2021
Number of Villages/Kelurahan Having Sport Activities Groups by Type of Sport and Availability of Sport Facilities/Fields in Darussalam District, 2021

| Jenis Olahraga <i>Type of Sport</i> | Kondisi Fasilitas/Lapangan Olahraga <i>Condition of Sport Facilities/Fields</i> | | | Tidak Ada Fasilitas/ Lapangan Olahraga <i>No Sport Facilities/ Fields</i> |
|---|--|--------------|-------------|---|
| | Baik | Rusak Sedang | Rusak Parah | |
| (1) | (2) | (3) | (4) | (5) |
| Sepak Bola/ <i>Soccer</i> | 6 | 1 | 1 | 21 |
| Bola Voli/ <i>Volley Ball</i> | 17 | 1 | 1 | 10 |
| Bulu Tangkis/ <i>Badminton</i> | 1 | 0 | 0 | 28 |
| Bola Basket/ <i>Basket Ball</i> | 2 | 0 | 0 | 27 |
| Tenis Lapangan/ <i>Court Tennis</i> | 0 | 0 | 0 | 29 |
| Tenis Meja/ <i>Table Tennis</i> | 2 | 0 | 0 | 27 |
| Futsal | 2 | 0 | 0 | 27 |
| Renang/ <i>Swimming</i> | 0 | 0 | 0 | 29 |
| Bela Diri/ <i>Martial Arts</i> | 0 | 0 | 0 | 29 |
| Bilyard/ <i>Billiards</i> | 0 | 0 | 0 | 29 |
| Fitnes, Aerobik, dll/ <i>Fitness, Aerobics, etc</i> | 0 | 0 | 0 | 29 |
| Lainnya/ <i>Others</i> | 0 | 0 | 0 | 29 |

Catatan/Note: 2023 Tidak dilakukan Pendataan PODES

Sumber/Source: BPS, Pendataan Potensi Desa (Podes) 2021/BPS-Statistics Indonesia, Village Potential Data Collecting



BAB 5
PERTANIAN
AGRICULTURE

<http://www.bps.go.id>

PENJELASAN TEKNIS

Beberapa produk sayuran dan buah semusim yang dihasilkan di Kecamatan Darussalam tahun 2023 diantaranya adalah bayam, kangkung, dan petsai/sawi. Diantara ketiga komoditas tersebut produksi paling banyak adalah kangkung, dengan berat produksi sekitar 7,67 ton. Selain itu, kangkung merupakan komoditas yang memiliki nilai produktivitas paling besar diantar kelima komoditas tersebut di Kecamatan Darussalam, yaitu 100.92 kuintal per hektar (ha).

Untuk produk tanaman biofarmaka, (seperti jahe, lengkuas, kencur dan kunyit) dan tanaman hias untuk wilayah Kecamatan Darussalam tidak ada yang melakukan budidaya tanaman tersebut, sehingga untuk luas panen dan jumlah produksi dari tanaman tersebut juga tidak ada.

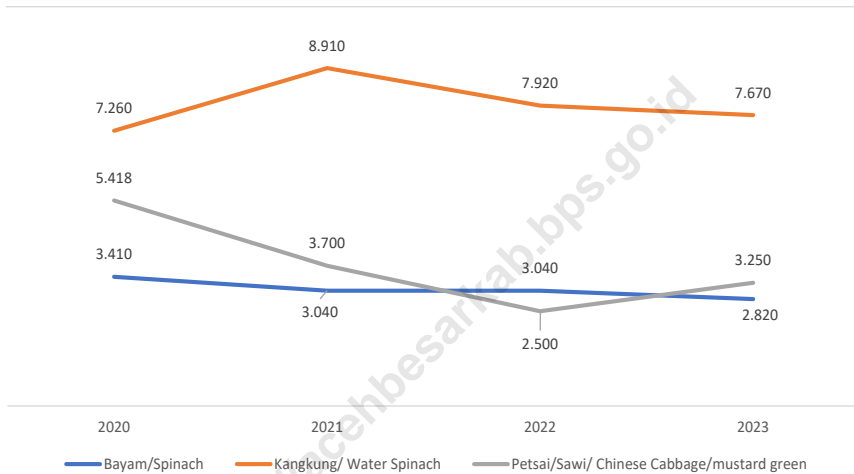
Terakhir, beberapa komoditas tanaman buah tahunan yang diproduksi di Kecamatan Darussalam, adalah belimbing, jambu air, jambu biji, mangga, nangka/cempedak dan pisang. Diantara kelima tanaman tersebut, mangga merupakan komoditas yang paling banyak menghasilkan, yaitu 9,14 ton di tahun 2023.

TECHNICAL NOTES

Some seasonal vegetable and fruit products produced in Darussalam District in 2023 include spinach, kale, and chinese cabbage. Among the three commodities, the highest production is kale, with a production weight of around 7.67 tons. Apart from that, water spinach is the commodity that has the greatest productivity value among the five commodities in Darussalam District, namely 100.92 quintals per hectare (ha).

For biopharmaceutical plant products (such as ginger, galangal, galangal and turmeric) and ornamental plants for the Darussalam District area, no one is cultivating these plants, so there is no harvest area and total production of these plants.

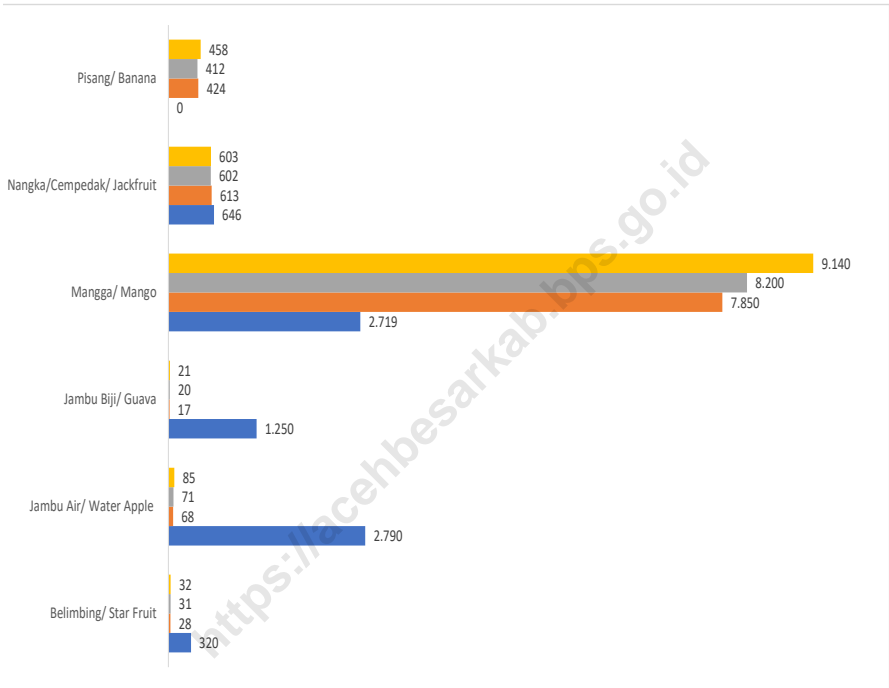
Finally, several annual fruit crop commodities produced in Darussalam District are star fruit, water guava, guava, mango, jackfruit/cempedak and banana. Among the five crops, mango is the commodity that produces the most, namely 9.14 tons in 2023.



Sumber/Source: Badan Pusat Statistik, Statistik Pertanian Hortikultura SPH-SBS/BPS-Statistics Indonesia, Agricultural Statistic for Horticulture SPH-SBS

Gambar 5.1
Figures

Tren Produksi Tanaman Sayuran dan Buah-buahan Semusim Menurut Jenis Tanaman di Kecamatan Darussalam (kuintal), 2020–2023
Production of Seasonal Vegetables and Fruits Tren by Kind of Plant in Darussalam District (quintal), 2020–2023



Sumber/Source: Badan Pusat Statistik, Statistik Pertanian Hortikultura SPH-SBS/BPS-Statistics Indonesia, Agricultural Statistic for Horticulture SPH-SBS

Gambar 5.2
Figures

Produksi Buah-Buahan dan Sayuran Tahunan Menurut Jenis Tanaman di Kecamatan Darussalam (kuintal), 2020–2023
Production of Annual Fruits and Vegetables by Kind of Plant in Darussalam District (quintal), 2020–2023

Tabel
Table 5.1

Luas Panen Tanaman Sayuran dan Buah-buahan Semusim Menurut Jenis Tanaman di Kecamatan Darussalam (ha), 2020–2023
Harvested Area of Seasonal Vegetables and Fruits by Kind of Plant in Darussalam District (ha), 2020–2023

| Jenis Tanaman Kind of Plants | 2020 | 2021 | 2022 | 2023 |
|--|------|------|------|------|
| (1) | (2) | (3) | (4) | (5) |
| Sayuran/Vegetables: | | | | |
| <i>Bawang Merah/Shallots</i> | - | - | - | - |
| <i>Cabai Besar/TW/Teropong</i> | - | - | - | - |
| <i>Chili/Big Chili</i> | - | - | - | - |
| <i>Cabai Keiting</i> | - | - | - | - |
| <i>Curly Chili</i> | - | - | - | - |
| <i>Cabai Rawit</i> | - | - | - | - |
| <i>Chili/Cayenne Pepper</i> | - | - | - | - |
| <i>Kentang/Potato</i> | - | - | - | - |
| <i>Kubis/Cabbage</i> | - | - | - | - |
| <i>Tomat/Tomato</i> | 2 | - | - | - |
| <i>Bawang Putih/Garlic</i> | - | - | - | - |
| <i>Bayam/Spinach</i> | 64 | 77 | 76 | 75 |
| <i>Kangkung/ Water Spinach</i> | 65 | 81 | 72 | 76 |
| <i>Ketimun/ Cucumber</i> | 2 | - | 1 | - |
| <i>Petsai/Sawi/ Chinese Cabbage/ mustard green</i> | 58 | 37 | 25 | 33 |

Catatan/Note: -

Sumber/Source: Badan Pusat Statistik, Statistik Pertanian Hortikultura SPH-SBS/BPS-Statistics Indonesia, Agricultural Statistic for Horticulture SPH-SBS

Tabel 5.2
Table

Produksi Tanaman Sayuran dan Buah-buahan Semusim Menurut Jenis Tanaman di Kecamatan Darussalam (kuintal), 2020–2023
Production of Seasonal Vegetables and Fruits by Kind of Plant in Darussalam District (quintal), 2020–2023

| Jenis Tanaman Kind of Plants | 2020 | 2021 | 2022 | 2023 |
|--|-------|-------|-------|-------|
| (1) | (2) | (3) | (4) | (5) |
| Sayuran/Vegetables: | | | | |
| <i>Bawang Merah/Shallots</i> | - | - | - | - |
| <i>Cabai Besar/TW/Teropong</i> | - | - | - | - |
| <i>Chili/Big Chili</i> | - | - | - | - |
| <i>Cabai Keiting</i> | - | - | - | - |
| <i>Curly Chili</i> | - | - | - | - |
| <i>Cabai Rawit</i> | - | - | - | - |
| <i>Chili/Cayenne Pepper</i> | - | - | - | - |
| <i>Kentang/Potato</i> | - | - | - | - |
| <i>Kubis/Cabbage</i> | - | - | - | - |
| <i>Tomat/Tomato</i> | 355 | - | - | - |
| <i>Bawang Putih/Garlic</i> | - | - | - | - |
| <i>Bayam/Spinach</i> | 3.410 | 3.040 | 3.040 | 2.820 |
| <i>Kangkung/ Water Spinach</i> | 7.260 | 8.910 | 7.920 | 7.670 |
| <i>Ketimun/ Cucumber</i> | 180 | - | 80 | - |
| <i>Petsai/Sawi/ Chinese Cabbage/ mustard green</i> | 5.418 | 3.700 | 2.500 | 3.250 |

Catatan/Note: -

Sumber/Source: Badan Pusat Statistik, Statistik Pertanian Hortikultura SPH-SBS/BPS-Statistics Indonesia, Agricultural Statistic for Horticulture SPH-SBS

Tabel 5.3 Luas Panen Tanaman Biofarmaka Menurut Jenis Tanaman di Kecamatan Darussalam (m²), 2020–2023
Table *Harvested Area of Medicinal Plants by Kind of Plant in Darussalam District (m²), 2020–2023*

| Jenis Tanaman Kind of Plants | 2020 | 2021 | 2022 | 2023 |
|---------------------------------|------|------|------|------|
| (1) | (2) | (3) | (4) | (5) |
| Jahe/Ginger | - | - | - | - |
| Laos/Lengkuas/Galanga | - | - | - | - |
| Kencur/East Indian Galangal | - | - | - | - |
| Kunyit/Turmeric | - | - | - | - |

Catatan/Note: ...

Sumber/Source: Badan Pusat Statistik, Statistik Pertanian Hortikultura SPH-TBF/BPS-Statistics Indonesia, Agricultural Statistic for Horticulture SPH-TBF

Tabel 5.4
Table

**Produksi Tanaman Biofarmaka Menurut Jenis Tanaman di
Kecamatan Darussalam (kg), 2020–2023**
**Production of Medicinal Plants by Kind of Plant in
Darussalam District (kg), 2020–2023**

| Jenis Tanaman Kind of Plants | 2020 | 2021 | 2022 | 2023 |
|---------------------------------|------|------|------|------|
| (1) | (2) | (3) | (4) | (5) |
| Jahe/Ginger | - | - | - | - |
| Laos/Lengkuas/Galanga | - | - | - | - |
| Kencur/East Indian Galangal | - | - | - | - |
| Kunyit/Turmeric | - | - | - | - |

Catatan/Note: ...

Sumber/Source: Badan Pusat Statistik, Statistik Pertanian Hortikultura SPH-TBF/BPS-Statistics Indonesia, Agricultural Statistic for Horticulture SPH-TBF

Tabel 5.5 Luas Panen Tanaman Hias Menurut Jenis Tanaman di Kecamatan Darussalam (m²), 2020–2023
Table *Harvested Area of Ornamental Plants by Kind of Plant in Darussalam District (m²), 2020–2023*

| Jenis Tanaman <i>Kind of Plants</i> | 2020 | 2021 | 2022 | 2023 |
|--|------|------|------|------|
| (1) | (2) | (3) | (4) | (5) |
| Anggrek Pot/ <i>Pot Orchid</i> | - | - | - | - |
| Anggrek Potong/ <i>Cut Orchid</i> | - | - | - | - |
| Krisan/ <i>Chrysantemum</i> | - | - | - | - |
| Mawar/ <i>Rose</i> | - | - | - | - |
| Sedap Malam/ <i>Tuberose</i> | - | - | - | - |

Catatan/Note: -

Sumber/Source: Badan Pusat Statistik, Statistik Pertanian Hortikultura SPH-TH/BPS-Statistics Indonesia, *Agricultural Statistik for Horticulture SPH-TH*

Tabel 5.6
Table

**Produksi Tanaman Hias Menurut Jenis Tanaman di
Kecamatan Darussalam (tangkai), 2020–2023**
*Production of Ornamental Plants by Kind of Plant in
Darussalam District (stalks), 2020–2023*

| Jenis Tanaman Kind of Plants | 2020 | 2021 | 2022 | 2023 |
|---------------------------------|------|------|------|------|
| (1) | (2) | (3) | (4) | (5) |
| Anggrek Pot/Pot Orchid | - | - | - | - |
| Anggrek Potong/Cut Orchid | - | - | - | - |
| Krisan/Chrysantemum | - | - | - | - |
| Mawar/Rose | - | - | - | - |
| Sedap Malam/Tuberose | - | - | - | - |

Catatan/Note: -

Sumber/Source: Badan Pusat Statistik, Statistik Pertanian Hortikultura SPH-TH/BPS-Statistics Indonesia, Agricultural Statistik for Horticulture SPH-TH

Tabel
Table 5.7

Produksi Buah-Buahan dan Sayuran Tahunan Menurut Jenis Tanaman di Kecamatan Darussalam (kuintal), 2020–2023
Production of Annual Fruits and Vegetables by Kind of Plant in Darussalam District (quintal), 2020–2023

| Jenis Tanaman Kind of Plants | 2020 | 2021 | 2022 | 2023 |
|-----------------------------------|-------|-------|-------|-------|
| (1) | (2) | (3) | (4) | (5) |
| Buah–Buahan/Fruits: | | | | |
| <i>Belimbing/ Star Fruit</i> | 320 | 28 | 31 | 32 |
| <i>Jambu Air/ Water Apple</i> | 2.790 | 68 | 71 | 85 |
| <i>Jambu Biji/ Guava</i> | 1.250 | 17 | 20 | 21 |
| <i>Mangga/ Mango</i> | 2.719 | 7.850 | 8.200 | 9.140 |
| <i>Nangka/Cempedak/ Jackfruit</i> | 646 | 613 | 602 | 603 |
| <i>Pisang/ Banana</i> | - | 424 | 412 | 458 |

Catatan/Note: -

Sumber/Source: Badan Pusat Statistik, Statistik Pertanian Hortikultura SPH-BST/BPS-Statistics Indonesia, Agricultural Statistic for Horticulture SPH-BST



BAB 6

PARIWISATA, TRANSPORTASI, DAN KOMUNIKASI

TOURISM, TRANSPORTATION, AND COMMUNICATION

**6.1 PARIWISATA
TOURISM**

Tabel 6.1.1 Jumlah Sarana Akomodasi Menurut Desa/Kelurahan dan Jenis Akomodasi di Kecamatan Darussalam, 2021
Number of Accomodation Facilities by Villages/Kelurahan and Type of Accomodation in Darussalam District, 2021

| Desa/Kelurahan <i>Village/Kelurahan</i> | Hotel | Penginapan <i>Inn</i> | Desa/Kelurahan <i>Village/Kelurahan</i> | Hotel | Penginapan <i>Inn</i> |
|--|-------|--------------------------|--|-------|--------------------------|
| (1) | (2) | (3) | (1) | (2) | (3) |
| 1. Lampuja | - | - | 17. Tungkob | - | - |
| 2. Lam Ujong | - | - | 18. Lam Duro | - | - |
| 3. Lam Gawee | - | - | 19. Lambitra | - | - |
| 4. Lam Asan | - | - | 20. Li - Eue | - | - |
| 5. Lam Reh | - | - | 21. Lambada Peukan | - | - |
| 6. Siem | - | - | 22. Blang | - | - |
| 7. Krueng Kalee | - | - | 23. Cot | - | - |
| 8. Lambaro Sukon | - | - | 24. Angan | - | - |
| 9. Lambiheu Lambaro Angan | - | - | 25. Miruek Taman | - | - |
| 10. Lambiheu Siem | - | - | 26. Lampeudaya | - | - |
| 11. Lam Klat | - | - | 27. Suleue | - | - |
| 12. Lamkeuneung | - | - | 28. Tanjung Deah | - | - |
| 13. Lampuuk | - | - | 29. Tanjung Selamat | - | - |
| 14. Lamtimpeung | - | - | | | |
| 15. Limpok | - | - | | | |
| 16. Barabung | - | - | | | |
| Kecamatan Darussalam | - | - | | | |

Catatan/Note : 2023 Tidak dilakukan Pendataan PODES

Sumber/Source : BPS, Pendataan Potensi Desa (Podes) 2021/BPS-Statistics Indonesia, Village Potential Data Collecting

6.2 TRANSPORTASI TRANSPORTATION

Tabel 6.2.1 Prasarana dan Sarana Transportasi Antardesa/Kelurahan Menurut Desa/Kelurahan di Kecamatan Darussalam, 2021
Table *Inter-Villages/Kelurahan Transportation Infrastructure and Facilities by Villages/Kelurahan in Darussalam District, 2021*

| Desa/Kelurahan Village/Kelurahan | Jenis Prasarana Transportasi Type of Transportation Infrastructure | Keberadaan Angkutan Umum Availability of Public Transportation |
|-------------------------------------|--|--|
| (1) | (2) | (3) |
| 1. Lampuja | Darat | Tidak Ada Angkutan Umum |
| 2. Lam Ujong | Darat | Tidak Ada Angkutan Umum |
| 3. Lam Gawee | Darat | Tidak Ada Angkutan Umum |
| 4. Lam Asan | Darat | Tidak Ada Angkutan Umum |
| 5. Lam Reh | Darat | Tidak Ada Angkutan Umum |
| 6. Siem | Darat | Tidak Ada Angkutan Umum |
| 7. Krueng Kalee | Darat | Tidak Ada Angkutan Umum |
| 8. Lambaro Sukon | Darat | Tidak Ada Angkutan Umum |
| 9. Lambiheu Lambaro Angan | Darat | Tidak Ada Angkutan Umum |
| 10. Lambiheu Siem | Darat | Tidak Ada Angkutan Umum |
| 11. Lam Klat | Darat | Ada, Dengan Trayek Tetap |
| 12. Lamkeuneung | Darat | Ada, Dengan Trayek Tetap |
| 13. Lampuuk | Darat | Ada, Tanpa Trayek Tetap |
| 14. Lamtimpeung | Darat | Ada, Dengan Trayek Tetap |
| 15. Limpok | Darat | Ada, Dengan Trayek Tetap |
| 16. Barabung | Darat | Ada, Dengan Trayek Tetap |

Lanjutan Tabel/*Continued Table* 6.2.1

| Desa/Kelurahan Village/Kelurahan | Jenis Prasarana Transportasi Type of Transportation Infrastructure | Keberadaan Angkutan Umum Availability of Public Transportation |
|---|---|---|
| (1) | (2) | (3) |
| 17. Tungkob | Darat | Ada, Tanpa Trayek Tetap |
| 18. Lam Duro | Darat | Ada, Tanpa Trayek Tetap |
| 19. Lambitra | Darat | Ada, Dengan Trayek Tetap |
| 20. Li - Eue | Darat | Tidak Ada Angkutan Umum |
| 21. Lambada Peukan | Darat | Tidak Ada Angkutan Umum |
| 22. Blang | Darat | Tidak Ada Angkutan Umum |
| 23. Cot | Darat | Tidak Ada Angkutan Umum |
| 24. Angan | Darat | Tidak Ada Angkutan Umum |
| 25. Miruek Taman | Darat | Tidak Ada Angkutan Umum |
| 26. Lampeudaya | Darat | Tidak Ada Angkutan Umum |
| 27. Suleue | Darat | Tidak Ada Angkutan Umum |
| 28. Tanjung Deah | Darat | Tidak Ada Angkutan Umum |
| 29. Tanjung Selamat | Darat | Tidak Ada Angkutan Umum |

Lanjutan Tabel/*Continued Table* 6.2.1

| Desa/Kelurahan Village/Kelurahan | Jenis Permukaan Jalan Darat Terluas Type of The Widest Road Surface | Dapat Dilalui Kendaraan Bermotor Roda 4 atau Lebih Passable by Vehicle with 4 or more Wheels |
|---|--|---|
| (1) | (4) | (5) |
| 1. Lampuja | Aspal/Beton | Sepanjang Tahun |
| 2. Lam Ujong | Aspal/Beton | Sepanjang Tahun |
| 3. Lam Gawee | Aspal/Beton | Sepanjang Tahun |
| 4. Lam Asan | Aspal/Beton | Sepanjang Tahun |
| 5. Lam Reh | Aspal/Beton | Sepanjang Tahun |
| 6. Siem | Aspal/Beton | Sepanjang Tahun |
| 7. Krueng Kalee | Aspal/Beton | Sepanjang Tahun |
| 8. Lambaro Sukon | Aspal/Beton | Sepanjang Tahun |
| 9. Lambiheu Lambaro Angan | Aspal/Beton | Sepanjang Tahun |
| 10. Lambiheu Siem | Aspal/Beton | Sepanjang Tahun |
| 11. Lam Klat | Aspal/Beton | Sepanjang Tahun |
| 12. Lamkeuneung | Aspal/Beton | Sepanjang Tahun |
| 13. Lampuuk | Aspal/Beton | Sepanjang Tahun |
| 14. Lamtimpeung | Aspal/Beton | Sepanjang Tahun |
| 15. Limpok | Aspal/Beton | Sepanjang Tahun |
| 16. Barabung | Aspal/Beton | Sepanjang Tahun |
| 17. Tungkob | Aspal/Beton | Sepanjang Tahun |
| 18. Lam Duro | Aspal/Beton | Sepanjang Tahun |
| 19. Lambitra | Aspal/Beton | Sepanjang Tahun |
| 20. Li - Eue | Aspal/Beton | Sepanjang Tahun |

Lanjutan Tabel/*Continued Table* 6.2.1

| Desa/Kelurahan Village/Kelurahan | Jenis Permukaan Jalan Darat Terluas Type of The Widest Road Surface | Dapat Dilalui Kendaraan Bermotor Roda 4 atau Lebih Passable by Vehicle with 4 or more Wheels |
|---|--|---|
| (1) | (4) | (5) |
| 21. Lambada Peukan | Aspal/Beton | Sepanjang Tahun |
| 22. Blang | Aspal/Beton | Sepanjang Tahun |
| 23. Cot | Aspal/Beton | Sepanjang Tahun |
| 24. Angan | Aspal/Beton | Sepanjang Tahun |
| 25. Miruek Taman | Aspal/Beton | Sepanjang Tahun |
| 26. Lampeudaya | Aspal/Beton | Sepanjang Tahun |
| 27. Suleue | Aspal/Beton | Sepanjang Tahun |
| 28. Tanjong Deah | Aspal/Beton | Sepanjang Tahun |
| 29. Tanjung Selamat | Aspal/Beton | Sepanjang Tahun |

Catatan/Note : 2023 Tidak dilakukan Pendataan PODES

Sumber/Source : BPS, Pendataan Potensi Desa (Podes) 2021/BPS-Statistics Indonesia, Village Potential Data Collecting

6.3 KOMUNIKASI COMMUNICATION

Tabel 6.2.2 Keberadaan Kantor Pos/Pos Pembantu/Rumah Pos, Pos Keliling, dan Perusahaan/Agen Jasa Ekspedisi Swasta Menurut Desa/Kelurahan di Kecamatan Darussalam, 2021
Number of Post Office/Subsidiary of Post Office, Mobile Portal Service, Private Expedition Service Company by Villages/Kelurahan in Darussalam District, 2021

| Desa/Kelurahan <i>Village/Kelurahan</i> | Kantor Pos/Pos Pembantu/Rumah Pos <i>Post Office/Subsidiary of Post Office</i> | Pos Keliling <i>Mobile Portal Service</i> | Perusahaan/Agen Jasa Ekspedisi Swasta <i>Private Expedition Service Company</i> |
|--|--|--|---|
| (1) | (2) | (3) | (4) |
| 1. Lampuja | Tidak Ada | Tidak Ada | Tidak Ada |
| 2. Lam Ujong | Tidak Ada | Tidak Ada | Tidak Ada |
| 3. Lam Gawee | Tidak Ada | Tidak Ada | Tidak Ada |
| 4. Lam Asan | Tidak Ada | Tidak Ada | Tidak Ada |
| 5. Lam Reh | Tidak Ada | Tidak Ada | Tidak Ada |
| 6. Siem | Tidak Ada | Tidak Ada | Tidak Ada |
| 7. Krueng Kalee | Tidak Ada | Tidak Ada | Tidak Ada |
| 8. Lambaro Sukon | Tidak Ada | Tidak Ada | Tidak Ada |
| 9. Lambiheu Lambaro Angan | Tidak Ada | Tidak Ada | Tidak Ada |
| 10. Lambiheu Siem | Tidak Ada | Tidak Ada | Tidak Ada |
| 11. Lam Klat | Tidak Ada | Ada | Tidak Ada |
| 12. Lamkeuneung | Tidak Ada | Tidak Ada | Tidak Ada |
| 13. Lampuuk | Tidak Ada | Tidak Ada | Tidak Ada |
| 14. Lamtimpeung | Tidak Ada | Tidak Ada | Tidak Ada |
| 15. Limpok | Tidak Ada | Tidak Ada | Tidak Ada |
| 16. Barabung | Tidak Ada | Tidak Ada | Tidak Ada |
| 17. Tungkob | Tidak Ada | Tidak Ada | Tidak Ada |
| 18. Lam Duro | Tidak Ada | Tidak Ada | Tidak Ada |
| 19. Lambitra | Tidak Ada | Tidak Ada | Tidak Ada |
| 20. Li - Eue | Tidak ada | Tidak ada | Tidak ada |

Lanjutan Tabel/*Continued Table* 6.2.2

| Desa/Kelurahan Village/Kelurahan | Kantor Pos/Pos Pembantu/Rumah Pos Post Office/Subsidiary of Post Office | Pos Keliling Mobile Portal Service | Perusahaan/Agen Jasa Ekspedisi Swasta Private Expedition Service Company |
|---|--|---|---|
| (1) | (2) | (3) | (4) |
| 21. Lambada Peukan | Tidak Ada | Tidak Ada | Tidak Ada |
| 22. Blang | Tidak Ada | Tidak Ada | Tidak Ada |
| 23. Cot | Tidak Ada | Tidak Ada | Tidak Ada |
| 24. Angan | Tidak Ada | Tidak Ada | Tidak Ada |
| 25. Miruek Taman | Tidak Ada | Tidak Ada | Tidak Ada |
| 26. Lampeudaya | Tidak Ada | Tidak Ada | Tidak Ada |
| 27. Suleue | Tidak Ada | Tidak Ada | Tidak Ada |
| 28. Tanjong Deah | Tidak Ada | Tidak Ada | Tidak Ada |
| 29. Tanjung Selamat | Tidak Ada | Tidak Ada | Tidak Ada |

Catatan/Note : 2023 Tidak dilakukan Pendataan PODES

Sumber/Source : BPS, Pendataan Potensi Desa (Podes) 2021/BPS-Statistics Indonesia, Village Potential Data Collecting

Tabel 6.3.1 Jumlah Menara Telepon seluler dan Operator Layanan Komunikasi Telepon Seluler Menurut Desa/Kelurahan di Kecamatan Darussalam, 2021
Number of Base Transceiver Station (BTS) and Cellular Phone Communication Service Operators by Villages/ Kelurahan in Darussalam District, 2021

| Desa/Kelurahan Village/Kelurahan | Jumlah Menara Telepon seluler Number of Base Transceiver Station (BTS) | Jumlah Operator Layanan Komunikasi Telepon Seluler Cellular Phone Communication Service Operators |
|-------------------------------------|--|--|
| (1) | (2) | (3) |
| 1. Lampuja | 1 | 5 |
| 2. Lam Ujong | - | 5 |
| 3. Lam Gawee | - | 4 |
| 4. Lam Asan | 1 | 5 |
| 5. Lam Reh | - | 5 |
| 6. Siem | 1 | 5 |
| 7. Krueng Kalee | 1 | 5 |
| 8. Lambaro Sukon | - | 4 |
| 9. Lambiheu Lambaro Angan | - | 4 |
| 10. Lambiheu Siem | - | 4 |
| 11. Lam Klat | - | 5 |
| 12. Lamkeuneung | - | 5 |
| 13. Lampuuk | 1 | 5 |
| 14. Lamtimpeung | - | 5 |
| 15. Limpok | 1 | 5 |
| 16. Barabung | 4 | 5 |
| 17. Tungkob | 1 | 5 |
| 18. Lam Duro | 1 | 5 |
| 19. Lambitra | - | 5 |
| 20. Li - Eue | - | - |

Lanjutan Tabel/*Continued Table* 6.3.1

| Desa/Kelurahan Village/Kelurahan | Jumlah Menara Telepon seluler Number of Base Transceiver Station (BTS) | Jumlah Operator Layanan Komunikasi Telepon Seluler Cellular Phone Communication Service Operators |
|---|---|--|
| (1) | (2) | (3) |
| 21. Lambada Peukan | 3 | 5 |
| 22. Blang | - | 5 |
| 23. Cot | 1 | 5 |
| 24. Angan | - | 5 |
| 25. Miruek Taman | 3 | 5 |
| 26. Lampeudaya | 1 | 5 |
| 27. Suleue | 1 | 5 |
| 28. Tanjong Deah | - | 5 |
| 29. Tanjung Selamat | - | 5 |
| Kecamatan Darussalam | 22 | 5 |

Catatan/Note : 2023 Tidak dilakukan Pendataan PODES

Sumber/Source : BPS, Pendataan Potensi Desa (Podes) 2021/BPS-Statistics Indonesia, Village Potential Data Collecting

Tabel
Table 6.3.2

Kekuatan Sinyal Telepon Seluler dan Jenis Sinyal Internet Telepon Seluler Menurut Desa/Kelurahan di Kecamatan Darussalam, 2021
The Strenght of Cellular Phone Signal by Villages/Kelurahan in Darussalam District, 2021

| Desa/Kelurahan Village/Kelurahan | Kekuatan Sinyal Telepon Seluler <i>The Strenght of Cellular Phone Signal</i> | Jenis Sinyal Internet Telepon Seluler <i>Type of Cellular Phone Signal</i> |
|---|---|---|
| (1) | (2) | (3) |
| 1. Lampuja | Sinyal Sangat Kuat | 4G/LTE |
| 2. Lam Ujong | Sinyal Sangat Kuat | 4G/LTE |
| 3. Lam Gawee | Sinyal Sangat Kuat | 4G/LTE |
| 4. Lam Asan | Sinyal Sangat Kuat | 4G/LTE |
| 5. Lam Reh | Sinyal Sangat Kuat | 4G/LTE |
| 6. Siem | Sinyal Sangat Kuat | 4G/LTE |
| 7. Krueng Kalee | Sinyal Sangat Kuat | 4G/LTE |
| 8. Lambaro Sukon | Sinyal Sangat Kuat | 4G/LTE |
| 9. Lambiheu Lambaro Angan | Sinyal Sangat Kuat | 4G/LTE |
| 10. Lambiheu Siem | Sinyal Sangat Kuat | 4G/LTE |
| 11. Lam Klat | Sinyal Sangat Kuat | 4G/LTE |
| 12. Lamkeuneung | Sinyal Sangat Kuat | 4G/LTE |
| 13. Lampuuk | Sinyal Sangat Kuat | 4G/LTE |
| 14. Lamtimpeung | Sinyal Sangat Kuat | 4G/LTE |
| 15. Limpok | Sinyal Sangat Kuat | 4G/LTE |
| 16. Barabung | Sinyal Sangat Kuat | 4G/LTE |
| 17. Tungkob | Sinyal Sangat Kuat | 4G/LTE |
| 18. Lam Duro | Sinyal Sangat Kuat | 4G/LTE |
| 19. Lambitra | Sinyal Sangat Kuat | 4G/LTE |
| 20. Li - Eue | Sinyal Sangat Kuat | 4G/LTE |

Lanjutan Tabel/*Continued Table* 6.3.2

| Desa/Kelurahan Village/Kelurahan | Kekuatan Sinyal Telepon Seluler The Strenght of Cellular Phone Signal | Jenis Sinyal Internet Telepon Seluler Type of Cellular Phone Signal |
|---|--|--|
| (1) | (2) | (3) |
| 21. Lambada Peukan | Sinyal Sangat Kuat | 4G/LTE |
| 22. Blang | Sinyal Sangat Kuat | 4G/LTE |
| 23. Cot | Sinyal Sangat Kuat | 4G/LTE |
| 24. Angan | Sinyal Sangat Kuat | 4G/LTE |
| 25. Miruek Taman | Sinyal Sangat Kuat | 4G/LTE |
| 26. Lampeudaya | Sinyal Sangat Kuat | 4G/LTE |
| 27. Suleue | Sinyal Sangat Kuat | 4G/LTE |
| 28. Tanjong Deah | Sinyal Sangat Kuat | 4G/LTE |
| 29. Tanjung Selamat | Sinyal Sangat Kuat | 4G/LTE |
| Kecamatan Darussalam | Sinyal Sangat Kuat | 4G/LTE |

Catatan/Note : 2023 Tidak dilakukan Pendataan PODES

Sumber/Source : BPS, Pendataan Potensi Desa (Podes) 2021/BPS-Statistics Indonesia, Village Potential Data Collecting



BAB 7

PERBANKAN, KOPERASI, DAN PERDAGANGAN

BANKING, COOPERATIVE, AND TRADE

Tabel 7.1
Table

Banyaknya Sarana Lembaga Keuangan Bank Menurut Desa/Kelurahan dan Jenis Bank di Kecamatan Darussalam, 2021
Number of Bank by Villages/Kelurahan and Type of Bank in Darussalam District, 2021

| Desa/Kelurahan Village/Kelurahan | Bank Umum Pemerintah Government Bank | Bank Umum Swasta Private Bank | Bank Perkreditan Rakyat (BPR) Rural Bank |
|---|---|--|---|
| (1) | (2) | (3) | (4) |
| 1. Lampuja | - | - | - |
| 2. Lam Ujong | - | - | - |
| 3. Lam Gawee | - | - | - |
| 4. Lam Asan | - | - | - |
| 5. Lam Reh | - | - | - |
| 6. Siem | - | - | - |
| 7. Krueng Kalee | - | - | - |
| 8. Lambaro Sukon | - | - | - |
| 9. Lambiheu Lambaro Angan | - | - | - |
| 10. Lambiheu Siem | - | - | - |
| 11. Lam Klat | - | - | - |
| 12. Lamkeuneung | - | - | - |
| 13. Lampuuk | - | - | - |
| 14. Lamtimpeung | - | - | - |
| 15. Limpok | - | - | - |
| 16. Barabung | - | - | - |
| 17. Tungkob | 1 | 1 | - |
| 18. Lam Duro | - | - | - |
| 19. Lambitra | - | - | - |
| 20. Li - Eue | - | - | - |

Lanjutan Tabel/*Continued Table 7.1*

| Desa/Kelurahan Village/Kelurahan | Bank Umum Pemerintah Government Bank | Bank Umum Swasta Private Bank | Bank Perkreditan Rakyat (BPR) Rural Bank |
|---|---|--|---|
| (1) | (2) | (3) | (4) |
| 21. Lambada Peukan | - | - | 1 |
| 22. Blang | - | - | - |
| 23. Cot | - | - | - |
| 24. Angan | - | - | - |
| 25. Miruek Taman | - | - | 1 |
| 26. Lampeudaya | - | - | - |
| 27. Suleue | - | - | - |
| 28. Tanjong Deah | - | - | - |
| 29. Tanjung Selamat | - | - | - |
| Kecamatan Darussalam | 1 | 1 | 2 |

Catatan/Note : 2023 Tidak dilakukan Pendataan PODES

Sumber/Source : BPS, Pendataan Potensi Desa (Podes) 2021/BPS-Statistics Indonesia, Village Potential Data Collecting

Tabel 7.2
Table

**Banyaknya Koperasi Aktif Menurut Menurut Desa/
Kelurahan dan Jenis Koperasi di Kecamatan Darussalam,
2021**
*Number of Cooperative by Villages/Kelurahan and Type of
Cooperative in Darussalam District, 2021*

| Desa/Kelurahan <i>Village/Kelurahan</i> | Koperasi Unit Desa (KUD) <i>Village Cooperative Unit</i> | Koperasi Industri Kecil dan Kerajinan Rakyat (Kopinkra) <i>Small Industry and Citizen Handicraft Cooperative</i> |
|--|---|--|
| (1) | (2) | (3) |
| 1. Lampuja | - | - |
| 2. Lam Ujong | - | - |
| 3. Lam Gawee | - | - |
| 4. Lam Asan | - | - |
| 5. Lam Reh | 1 | 1 |
| 6. Siem | - | - |
| 7. Krueng Kalee | 1 | - |
| 8. Lambaro Sukon | 1 | - |
| 9. Lambiheu Lambaro Angan | - | - |
| 10. Lambiheu Siem | - | - |
| 11. Lam Klat | - | - |
| 12. Lamkeuneung | - | - |
| 13. Lampuuk | - | - |
| 14. Lamtimpeung | - | - |
| 15. Limpok | - | - |
| 16. Barabung | 1 | - |
| 17. Tungkob | - | - |
| 18. Lam Duro | - | - |
| 19. Lambitra | - | - |
| 20. Li - Eue | 1 | - |

Lanjutan Tabel/*Continued Table 7.2*

| Desa/Kelurahan Village/Kelurahan | Koperasi Unit Desa (KUD) Village Cooperative Unit | Koperasi Industri Kecil dan Kerajinan Rakyat (Kopinkra) Small Industry and Citizen Handicraft Cooperative |
|---|--|--|
| (1) | (2) | (3) |
| 21. Lambada Peukan | 1 | - |
| 22. Blang | - | - |
| 23. Cot | - | - |
| 24. Angan | - | - |
| 25. Miruek Taman | - | - |
| 26. Lampeudaya | - | - |
| 27. Suleue | - | - |
| 28. Tanjong Deah | - | - |
| 29. Tanjung Selamat | 1 | - |
| Kecamatan Darussalam | 8 | 1 |

Lanjutan Tabel/*Continued Table 7.2*

| Desa/Kelurahan Village/Kelurahan | Koperasi Simpan Pinjam (Kospin) Savings and Loan Cooperative | Koperasi Lainnya Other Cooperative |
|---|---|---|
| (1) | (4) | (5) |
| 1. Lampuja | 1 | - |
| 2. Lam Ujong | - | - |
| 3. Lam Gawee | - | - |
| 4. Lam Asan | - | - |
| 5. Lam Reh | - | - |
| 6. Siem | - | - |
| 7. Krueng Kalee | - | - |
| 8. Lambaro Sukon | - | - |
| 9. Lambiheu Lambaro Angan | - | - |
| 10. Lambiheu Siem | 1 | - |
| 11. Lam Klat | - | - |
| 12. Lamkeuneung | - | - |
| 13. Lampuuk | - | - |
| 14. Lamtimpeung | - | - |
| 15. Limpok | - | - |
| 16. Barabung | 1 | - |
| 17. Tungkob | - | - |
| 18. Lam Duro | - | - |
| 19. Lambitra | - | - |
| 20. Li - Eue | - | - |

Lanjutan Tabel/*Continued Table 7.2*

| Desa/Kelurahan Village/Kelurahan | Koperasi Simpan Pinjam (Kospin) Savings and Loan Cooperative | Koperasi Lainnya Other Cooperative |
|---|---|---|
| (1) | (4) | (5) |
| 21. Lambada Peukan | - | 1 |
| 22. Blang | - | - |
| 23. Cot | - | - |
| 24. Angan | - | - |
| 25. Miruek Taman | - | - |
| 26. Lampeudaya | - | - |
| 27. Suleue | - | - |
| 28. Tanjong Deah | 1 | - |
| 29. Tanjung Selamat | - | - |
| Kecamatan Darussalam | 4 | 1 |

Catatan/Note : 2023 Tidak dilakukan Pendataan PODES

Sumber/Source : BPS, Pendataan Potensi Desa (Podes) 2021/BPS-Statistics Indonesia, Village Potential Data Collecting

Tabel 7.3
Table

Banyaknya Sarana Perdagangan Menurut Desa/Kelurahan dan Jenis Sarana Perdagangan di Kecamatan Darussalam, 2021
Number of Trade Facilities by Villages/Kelurahan and Type of Trade Facilities in Darussalam District, 2021

| Desa/Kelurahan <i>Village/Kelurahan</i> | Kelompok Pertokoan <i>Shopping Complexs</i> | Pasar dengan Bangunan Permanen <i>Markets in Permanent Building</i> | Pasar dengan Bangunan Semi Permanen <i>Market in Semi Permanent Building</i> |
|--|--|---|---|
| (1) | (2) | (3) | (4) |
| 1. Lampuja | - | - | - |
| 2. Lam Ujong | - | - | - |
| 3. Lam Gawee | - | - | - |
| 4. Lam Asan | - | - | - |
| 5. Lam Reh | - | - | - |
| 6. Siem | - | - | - |
| 7. Krueng Kalee | - | - | - |
| 8. Lambaro Sukon | - | - | - |
| 9. Lambiheu Lambaro Angan | - | - | - |
| 10. Lambiheu Siem | - | - | - |
| 11. Lam Klat | - | - | - |
| 12. Lamkeuneung | - | - | - |
| 13. Lampuuk | - | - | - |
| 14. Lamtimpeung | - | - | - |
| 15. Limpok | 1 | - | - |
| 16. Barabung | - | - | - |
| 17. Tungkob | 9 | - | 1 |
| 18. Lam Duro | - | - | - |
| 19. Lambitra | - | - | - |
| 20. Li - Eue | - | - | - |

Lanjutan Tabel/*Continued Table 7.3*

| Desa/Kelurahan Village/Kelurahan | Kelompok Pertokoan Shopping Complex | Pasar dengan Bangunan Permanen Markets in Permanent Building | Pasar dengan Bangunan Semi Permanen Market in Semi Permanent Building |
|---|--|---|--|
| (1) | (2) | (3) | (4) |
| 21. Lambada Peukan | 3 | - | 3 |
| 22. Blang | - | - | - |
| 23. Cot | - | - | 1 |
| 24. Angan | - | - | - |
| 25. Miruek Taman | - | - | - |
| 26. Lampeudaya | - | - | - |
| 27. Suleue | - | - | - |
| 28. Tanjong Deah | - | - | - |
| 29. Tanjung Selamat | 2 | - | - |
| Kecamatan Darussalam | 15 | - | 5 |

Lanjutan Tabel/*Continued Table 7.3*

| Desa/Kelurahan Village/Kelurahan | Pasar tanpa Bangunan Market without Permanent Building | Mini Market/ Swalayan/ Supermarket Mini Market/Swalayan/ Supermarket | Restoran/ Rumah Makan Restaurant/ Food Stall |
|---|---|---|---|
| (1) | (5) | (6) | (7) |
| 1. Lampuja | - | - | - |
| 2. Lam Ujong | - | - | - |
| 3. Lam Gawee | - | - | - |
| 4. Lam Asan | - | - | - |
| 5. Lam Reh | - | - | - |
| 6. Siem | - | - | - |
| 7. Krueng Kalee | - | - | - |
| 8. Lambaro Sukon | - | - | - |
| 9. Lambiheu Lambaro Angan | - | - | - |
| 10. Lambiheu Siem | - | - | - |
| 11. Lam Klat | - | - | - |
| 12. Lamkeuneung | - | - | - |
| 13. Lampuuk | - | - | - |
| 14. Lamtimpeung | - | - | - |
| 15. Limpok | - | 1 | 1 |
| 16. Barabung | - | - | - |
| 17. Tungkob | 1 | 5 | - |
| 18. Lam Duro | - | - | - |
| 19. Lambitra | 1 | - | - |
| 20. Li - Eue | - | - | - |

Lanjutan Tabel/*Continued Table* 7.3

| Desa/Kelurahan Village/Kelurahan | Pasar tanpa Bangunan Market without Permanent Building | Mini Market/ Swalayan/ Supermarket Mini Market/Swalayan/ Supermarket | Restoran/ Rumah Makan Restaurant/ Food Stall |
|---|---|---|---|
| (1) | (5) | (6) | (7) |
| 21. Lambada Peukan | - | 3 | - |
| 22. Blang | - | - | - |
| 23. Cot | - | - | 1 |
| 24. Angan | - | - | - |
| 25. Miruek Taman | - | - | - |
| 26. Lampeudaya | - | - | - |
| 27. Suleue | - | - | - |
| 28. Tanjong Deah | - | - | - |
| 29. Tanjung Selamat | - | 4 | 9 |
| Kecamatan Darussalam | 2 | 13 | 11 |

Catatan/Note : 2023 Tidak dilakukan Pendataan PODES

Sumber/Source : BPS, Pendataan Potensi Desa (Podes) 2021/BPS-Statistics Indonesia, Village Potential Data Collecting

DAFTAR PUSTAKA/BIBLIOGRAPHY

- Badan Pusat Statistik Kabupaten Aceh Besar. 2024. *Kabupaten Aceh Besar Dalam Angka 2024*. Aceh Besar: Badan Pusat Statistik Kabupaten Aceh Besar.
- Bupati Aceh Besar. 2022. *Keputusan Bupati Aceh Besar Nomor 429 Tahun 2022 Tentang Penetapan Kategori Puskesmas di kabupaten Aceh Besar*. Aceh Besar: Bupati Aceh Besar
- Dinas Kependudukan dan Catatan Sipil Kabupaten Aceh Besar. 2023. *Data Agregat Kependudukan Semester 2 2023 Kabupaten Aceh Besar*. Aceh Besar: Dinas Kependudukan dan Catatan Sipil Kabupaten Aceh Besar.
- Dinas Kesehatan Kabupaten Aceh Besar. 2024. *Profil Kesehatan Kabupaten Aceh Besar Tahun 2024*. Aceh Besar: Dinas Kesehatan Kabupaten Aceh Besar
- Direktorat Jenderal Hortikultura & Badan Pusat Statistik. 2022. *Pedoman Statistik Pertanian Hortikultura (SPH)*. Jakarta: Kementerian Pertanian.
- Direktorat Statistik Ketahanan Sosial. 2021. *Buku 3: Konsep dan Definisi Podes 2021*. Jakarta: Badan Pusat Statistik.

BerAKHLAK

Berorientasi Pelayanan Akuntabel Kompeten
Harmonis Loyal Adaptif Kolaboratif

DATA

Mencerdaskan Bangsa

»—————*Enlighten The Nation*—————«



**BADAN PUSAT STATISTIK
KABUPATEN ACEH BESAR**
BPS-Statistics Aceh Besar Regency

Jl. Jenderal Sudirman No.7, Kota Jantho,
23951 Telp/Fax: (0651) 92177
E-mail: bps1108@bps.go.id
Website: acehbesarkab.bps.go.id