

Katalog BPS: 1101002.5303101

Statistik Daerah Kecamatan Semau Selatan 2016



Badan Pusat Statistik Kabupaten Kupang

**STATISTIK DAERAH
KECAMATAN SEMAU SELATAN
2016**

<http://kupangkab.bps.go.id>

STATISTIK DAERAH KECAMATAN SEMAU SELATAN 2016

No. Publikasi : **53030.1636**
Katalog BPS : **1101002.5303101**
Ukuran Buku : **17,6 cm x 25 cm**
Jumlah Halaman : **v + 14 halaman**

Naskah:

Seksi Neraca Wilayah dan Analisis Statistik

Gambar Kulit:

Seksi Neraca Wilayah dan Analisis Statistik

Pantai Bun Liman di desa Uitiuh Tuan, kecamatan Semau Selatan

Diterbitkan Oleh:

©Badan Pusat Statistik Kabupaten Kupang

"Dilarang mengumumkan, mendistribusikan, mengomunikasikan, dan/atau menggandakan sebagian atau seluruh isi buku ini untuk tujuan komersial tanpa izin tertulis dari Badan Pusat Statistik"

STATISTIK DAERAH KECAMATAN SEMAU SELATAN 2016

Tim Penyusun

Pengarah : Ir. Adi H Manafe, M.Si

Penyunting : Marlyn Jeanne Christine, S.Si, MRD

Penulis : Rizky Tri Anggara, S.ST

<http://kupangkab.bps.go.id>



Kata Sambutan

Publikasi ini menyajikan data terpilih serta analisis deskriptif yang menggambarkan kondisi geografi, penduduk, sosial, pertanian, dan ekonomi kecamatan Semau Selatan secara makro.

Bersama dengan publikasi Kecamatan Semau Selatan Dalam Angka, diharapkan publikasi Statistik Daerah ini dapat bermanfaat bagi pemerintah daerah maupun pengguna data lainnya dalam memotret kondisi wilayah kecamatan ini.

Akhirnya kami mengucapkan terima kasih kepada semua pihak yang telah berpartisipasi dalam setiap proses pembuatan publikasi ini dan kami juga mengharapkan saran dan kritik yang membangun untuk meningkatkan kualitas publikasi ini pada edisi-edisi berikutnya.

Kupang, September 2016
Kepala Badan Pusat Statistik
Kabupaten Kupang

Ir. Adi H. Manafe, M.Si
NIP. 19670612 199401 1 001



DAFTAR ISI

	Halaman
1. Geografi	1
2. Pemerintahan.....	2
3. Penduduk.....	3
4. Pendidikan	6
5. Kesehatan.....	7
6. Perumahan.....	8
7. Pertanian.....	9
8. Perdagangan dan Industri Pengolahan.....	10
9. Perbandingan Antar Kecamatan yang Berbatasan dengan Semau Selatan.....	11
10. Lampiran	12

Kecamatan Semau Selatan berbatasan langsung hanya dengan satu kecamatan

Peta Kecamatan Semau Selatan

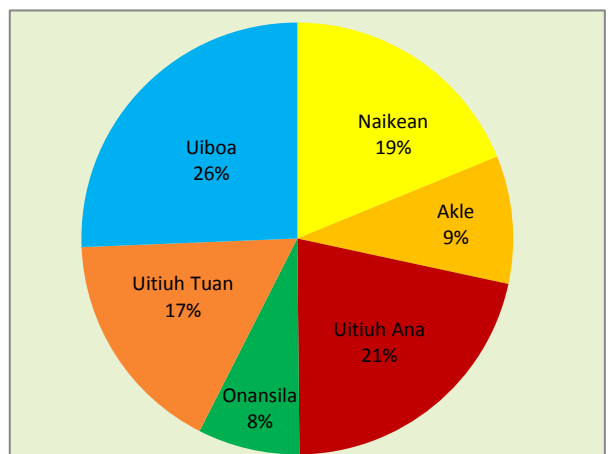
Secara administrasi, di sebelah utara kecamatan Semau Selatan berbatasan dengan kecamatan Semau, di Selatan berbatasan dengan Selat Pukuafu, di bagian Timur dengan Teluk Kupang dan di sebelah Barat dengan Laut Sabu. Hampir sama dengan sebagian besar wilayah lain di kabupaten Kupang, kecamatan Semau Selatan beriklim tropis dan kering dan tumbuh-tumbuhan didominasi pohon lontar dan gewang.



Sumber: www.kupangkab.go.id

Persentase Luas Wilayah Kecamatan Semau Selatan Menurut Desa, 2015

Kecamatan Semau Selatan yang beribukota Akle memiliki luas wilayah 122,28 km² dan terdiri atas 6 desa. Uibo merupakan desa yang luas wilayahnya paling besar yakni 26 persen dari total luas wilayah kecamatan Semau Selatan. Selanjutnya Uitiuh Ana 21 persen, Naikean 19 persen, Uitiuh Tuan 17 persen, Akle 9 persen dan Onansila merupakan desa dengan luas wilayah terkecil yakni hanya 8 persen dari keseluruhan luas wilayah kecamatan Semau Selatan.



Sumber: Kecamatan Semau Selatan Dalam Angka 2016

PEMERINTAHAN

Pekerjaan penduduk di Kecamatan Semau Selatan sebagian besar adalah petani

2

Dalam kurun waktu tiga tahun terakhir yakni dari tahun 2013 hingga tahun 2015 jumlah aparatur pemerintahan di bawah desa di Kecamatan Semau Selatan tidak mengalami perubahan. Terdapat sebanyak 28 dusun , 46 Rukun Warga (RW) dan 93 Rukun Tetangga (RT).

Jumlah Kepala Urusan, Dusun, RW dan RT di Kecamatan Semau Selatan

Uraian	2013	2014	2015
Dusun	28	28	28
Rukun Warga (RW)	46	46	46
Rukun Tetangga (RT)	93	93	93

Sumber: Kecamatan Semau Selatan Dalam Angka 2014-2016

Jenis pekerjaan yang banyak digeluti oleh sebagian besar penduduk di Kecamatan Semau Selatan adalah petani sebanyak 1.195 orang dan selanjutnya nelayan sebanyak 61 orang, PNS sebanyak 41 orang, pegawai swasta 27 orang, wiraswasta sebanyak 23 orang, serta pensiunan sebanyak 7 orang.

Jumlah Penduduk dan Jenis Pekerjaan di Kecamatan Semau Selatan,2015

Jenis Pekerjaan	Jumlah
PNS	41
Pegawai Swasta	27
Wiraswasta	23
Pensiunan	7
Petani	1.195
Nelayan	61

Sumber: Kecamatan Semau Selatan Dalam Angka 2016

PENDUDUK

Laki-laki Mendominasi Jumlah Penduduk di Kecamatan Semau Selatan

3

Berdasarkan hasil Registrasi Penduduk 2015, penduduk kecamatan Semau Selatan berjumlah 5.141 jiwa, meningkat dari tahun 2014 yang berjumlah 5.061 jiwa. Jumlah penduduk laki-laki lebih tinggi dibanding perempuan, dengan rasio jenis kelamin di kecamatan ini pada tahun 2015 adalah sebesar 105 yang berarti terdapat 105 laki-laki di setiap 100 orang perempuan. Sementara kepadatan penduduk pada tahun 2015 sebanyak 42 jiwa per km². Sedangkan rata-rata anggota rumah tangga tahun 2014 - 2015 adalah 4 jiwa per rumah tangga.

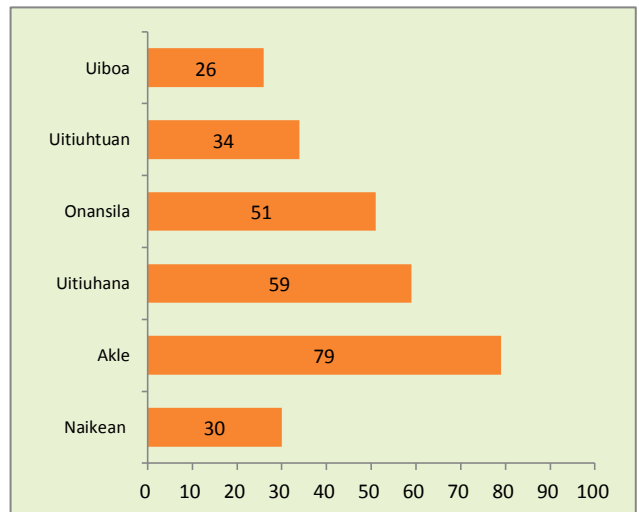
Indikator Kependudukan Kecamatan Semau Selatan

Indikator	2014	2015
Jumlah Penduduk (jiwa)	5.061	5.141
Jumlah Laki-laki (Jiwa)	2.707	2.634
Jumlah Perempuan (Jiwa)	2.355	2.507
Rasio Jenis Kelamin	114	105
Jumlah Keluarga	1.339	1.348
Kepadatan Penduduk (jiwa/km ²)	41	42
Rata-rata ART (jiwa/Ruta)	4	4

Sumber: Kecamatan Semau Selatan Dalam Angka 2015-2016

Diantara 6 desa yang ada di Kecamatan Semau Selatan, Akle merupakan desa dengan kepadatan penduduk tertinggi yakni sebanyak 79 jiwa/Km². Sementara itu Uitiuhtuan dan Naikean memiliki kepadatan penduduk yang tidak jauh berbeda yakni masing-masing 34 jiwa/Km² dan 30 jiwa/Km². Sedangkan Uiboa merupakan Desa dengan kepadatan penduduk terendah yakni 26 jiwa/Km².

Kepadatan Penduduk Menurut Desa, 2015 (Jiwa/Km²)



Sumber: Kecamatan Semau Selatan Dalam Angka 2016

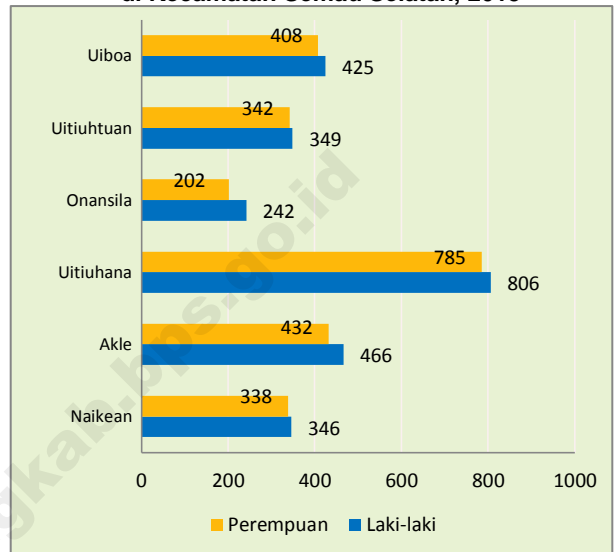
PENDUDUK

3

Laki-laki Mendominasi Jumlah Penduduk di Kecamatan Semau Selatan

Penduduk Kecamatan Semau Selatan tahun 2015 didominasi oleh penduduk laki-laki. Hal ini terlihat dari banyaknya jumlah penduduk laki-laki dibanding penduduk perempuan di setiap desa di kecamatan ini. Selisih jumlah antara penduduk laki-laki dan perempuan yang paling besar terdapat di desa Onansila, yakni sebesar 40 orang dengan rasio jenis kelamin 120, yang berarti terdapat 120 orang laki-laki di setiap 100 orang perempuan.

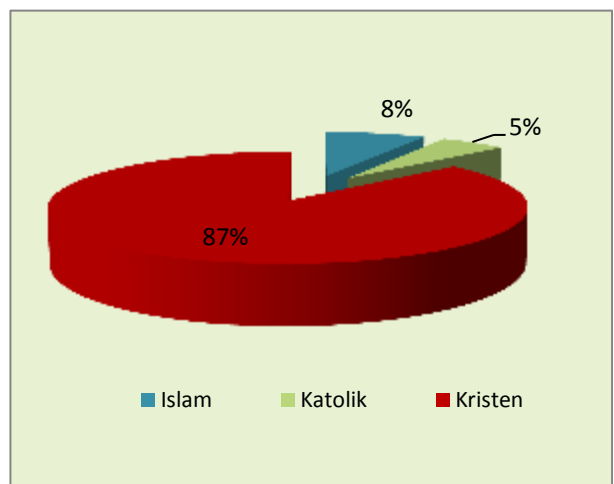
Penduduk Menurut Jenis Kelamin per Desa di Kecamatan Semau Selatan, 2015



Sumber: Kecamatan Semau Selatan Dalam Angka Tahun 2016

Agama/kepercayaan yang dianut penduduk di Kecamatan Semau Selatan sebagian besar adalah Kristen Protestan. Terdapat sebanyak 87 persen penduduk dari total penduduk di Kecamatan Semau Selatan, atau tepatnya sebanyak 3.083 penduduk yang menganut agama ini. Selanjutnya, agama Islam yang dianut oleh sebanyak 287 penduduk (8 persen) dan Katolik sebanyak 189 penduduk (5 persen).

Jumlah Penduduk Menurut Agama Di Kecamatan Semau Selatan, 2015



Sumber: Kecamatan Semau Selatan Dalam Angka Tahun 2016

PENDUDUK

Laki-laki Mendominasi Jumlah Penduduk di Kecamatan Semau Selatan

3

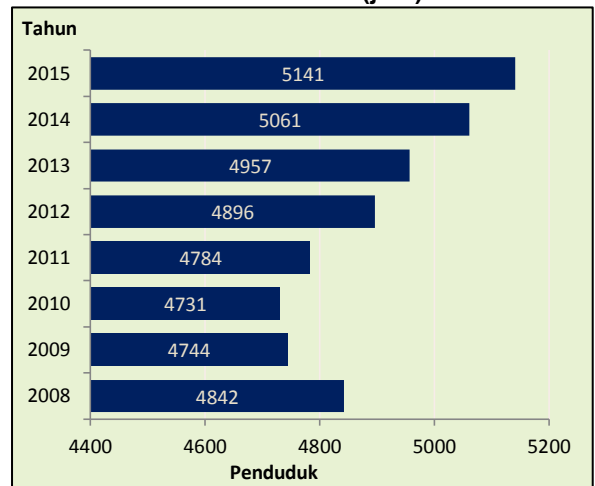
Perubahan jumlah penduduk dapat terjadi karena adanya kejadian kelahiran, kematian serta migrasi. Di kecamatan Semau Selatan, kondisi ketiga komponen ini cukup variatif selama dua tahun terakhir. Jumlah kelahiran di tahun 2015 lebih tinggi yakni 122 kelahiran dibanding tahun 2014 yang berjumlah 90 kelahiran. Kematian di tahun 2015 sebanyak 22 kejadian juga lebih tinggi dari tahun 2014 sebanyak 18. Di komponen migrasi, tercatat jumlah penduduk datang di tahun 2015 sebanyak 24 penduduk lebih rendah dibandingkan dengan jumlah penduduk pindah yakni sebanyak 33 penduduk.

Statistik Komponen Perubahan Penduduk Kecamatan Semau Selatan

Uraian	Jumlah	
	2014	2015
Kelahiran	90	122
Kematian	18	22
Datang	51	24
Pindah	19	33

Sumber: Kecamatan Semau Selatan Dalam Angka 2015-2016

Perkembangan Jumlah Penduduk Kecamatan Semau Selatan (jiwa)



Sumber: Kabupaten Kupang Dalam Angka Tahun 2009-2016

Dari tahun 2008, jumlah penduduk di Kecamatan Semau Selatan telah berkembang 6,18 persen. Selama periode 2008-2015, pengurangan jumlah penduduk terjadi pada tahun 2009 dan 2010. Jumlah penduduk terendah selama kurun waktu delapan tahun tersebut terjadi pada tahun 2010 yakni 4.731 jiwa.

Pada Tahun 2015 peningkatan jumlah murid hanya terjadi di tingkat SD

Hingga tahun 2015, terdapat tujuh SD, dua SMP dan satu SMA di kecamatan Semau Selatan dengan rata-rata jumlah murid masing-masing 128 siswa di tingkat SD, 158 siswa di SMP dan 91 siswa di tingkat SMA. Sementara rasio jumlah murid dengan guru yang menggambarkan rata-rata jumlah murid yang menjadi tanggung jawab satu orang guru adalah sebesar 13 di tingkat SD, 14 di tingkat SMP dan lima di tingkat SMA.

Hingga tahun 2015 terjadi peningkatan jumlah murid yang cukup besar di tingkat SMP dimana pada tahun 2014 jumlah murid sebanyak 150 siswa dan tahun 2015 meningkat menjadi 315 siswa. Namun pada tingkat SD dan SMA mengalami penurunan jumlah murid dimana pada tahun 2014 jumlah murid SD sebanyak 946 siswa SMA sebanyak 119 siswa dan di tahun 2015 jumlah murid SD sebanyak 895 siswa SMA sebanyak 91 siswa.

Jumlah dan Rasio Sekolah, Guru, Murid dan Angka Partisipasi Kasar (APK) di Kecamatan Semau Selatan, 2015

Uraian	Jenjang Pendidikan		
	SD	SMP	SMA
Sekolah	7	2	1
Guru	70	23	18
Murid	895	315	91
Rata-rata Jumlah Murid per Sekolah *)	128	158	91
Rasio Murid-Guru *)	13	14	5

Sumber: Kecamatan Semau Selatan Dalam Angka 2016
*) Data diolah

Perkembangan Jumlah Sekolah, Guru dan Murid Menurut Jenjang Pendidikan di Kecamatan Semau Selatan

Uraian	Jumlah		
	2013	2014	2015
SD¹⁾			
Sekolah ¹⁾	7	7	7
Guru ²⁾	69	70	70
Murid	896	946	895
SMP			
Sekolah	2	2	2
Guru*)	17	21	23
Murid	295	150	315
SMA			
Guru*)	9	9	18
Murid	97	119	91

Sumber: Kecamatan Hawu Mehara Dalam Angka 2014-2016
¹⁾ SD Negeri/Inpres & Swasta
²⁾ Guru PNS dan Honorer

Dalam kurun waktu tiga tahun terakhir di Kecamatan Semau Selatan tidak ada penambahan tempat pelayanan kesehatan. Hingga tahun 2015, jumlah Puskesmas sebanyak satu unit, Peskesmas Pembantu sebanyak 4 unit, sedangkan untuk Posyandu di tahun 2013 hingga tahun 2015 tidak ada perubahan yakni sebanyak 15 unit. Sementara itu, di tahun 2015 terdapat satu tenaga dokter, sedangkan untuk tenaga bidan sebanyak tujuh orang (berkurang satu dibanding tahun 2014), tenaga perawat 3 orang (berkurang satu dibanding tahun 2014), dan 75 kader aktif posyandu yang jumlahnya tidak berubah dari tahun 2013.

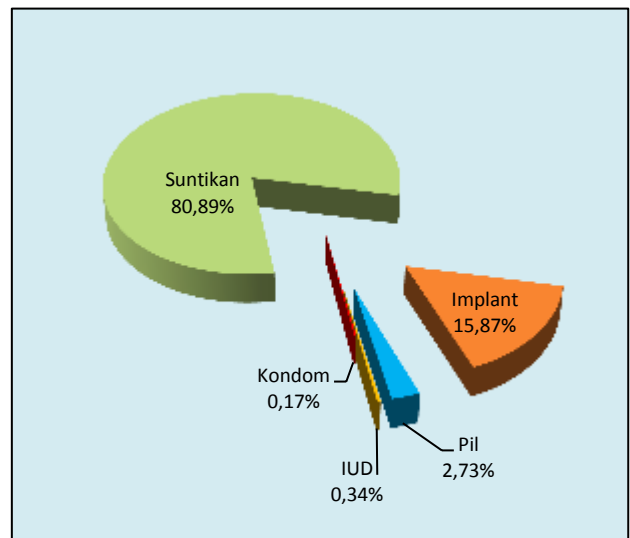
Pada tahun 2015, Alat KB yang paling banyak digunakan oleh peserta KB aktif di Semau Selatan adalah suntik (84,89 persen). Selanjutnya, alat KB Implant dan Pil digunakan oleh 15,87 persen dan 2,73 persen peserta KB aktif. Sedangkan peserta KB aktif lainnya menggunakan IUD dan kondom yakni masing-masing sebesar 0,34 persen dan 0,17 persen dari total peserta KB aktif.

Statistik Kesehatan Kecamatan Semau Selatan

Uraian	Jumlah		
	2013	2014	2015
Tempat Pelayanan Kesehatan			
Puskesmas	1	1	1
Puskesmas Pembantu	5	4	4
BKIA/Polindes	-	2	2
Posyandu	15	15	15
Tenaga Kesehatan			
Dokter	-	-	1
Bidan	8	9	7
Perawat	6	4	3
Kader Aktif Posyandu	75	75	75
Dukun Bayi	15	6	9

Sumber: Kecamatan Semau Selatan Dalam Angka 2014-2016

Persentase Peserta KB Aktif di Kecamatan Semau Selatan Menurut Alat KB yang Digunakan, 2015



Sumber: Kecamatan Semau Selatan Dalam Angka 2016

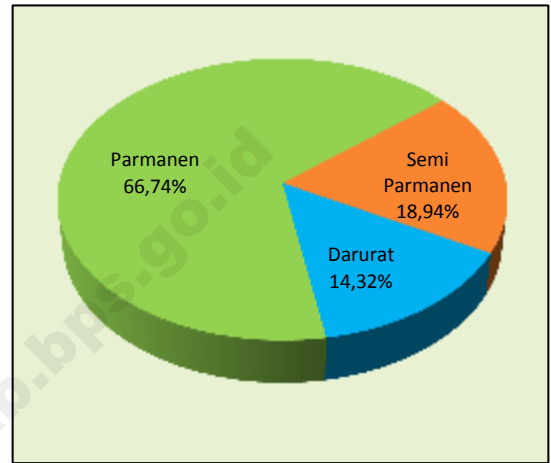
PERUMAHAN

Sebagian besar keluarga telah tinggal di bangunan permanen

6

Sebagian besar jumlah keluarga pada tahun 2015 di Kecamatan Semau Selatan sudah memiliki tempat tinggal yang layak huni dengan jenis bangunan tempat tinggal permanen sebesar 66,74 persen dan semi permanen sebesar 18,94 persen. Sementara, sisanya sebanyak 14,32 persen keluarga masih menempati rumah darurat atau tidak layak huni.

Jumlah Rumah Permanen, Semi Permanen dan Darurat di Kecamatan Semau Selatan, 2015



Sumber: Kecamatan Semau Selatan Dalam Angka 2016

Perigi adalah sumber air yang paling banyak digunakan di kecamatan Semau Selatan. Namun sejak tahun 2013 hingga 2015 jumlah keluarga penggunaannya mengalami penurunan. Tahun 2013, terdapat sebanyak 600 keluarga yang menggunakan sumber air tersebut, kemudian berkurang menjadi 286 di tahun 2015. Untuk penerangan, pada tahun 2015, tercatat sebanyak 1.167 keluarga telah menggunakan listrik PLN. Jumlah ini mengalami penurunan dari tahun sebelumnya yang berjumlah 1.189 keluarga. Hingga tahun 2015, masih terdapat keluarga yang belum memperoleh fasilitas penerangan listrik PLN dan masih menggunakan lampu pelita yang berbahan bakar minyak tanah sebagai alat penerangan.

Jumlah Keluarga di Kecamatan Semau Selatan Menurut Fasilitas Perumahan yang Digunakan

Uraian	Jumlah		
	2013	2014	2015
Sumber Air			
Sumur Pompa	5	26	64
Perigi	600	552	286
Mata Air	-	-	-
Sumber Penerangan			
Listrik PLN	1.018	1.189	1.167
Listrik Non PLN	-	10	10

Sumber: Kecamatan Semau Selatan Dalam Angka 2013-2015

Jagung merupakan tanaman pangan unggulan di kecamatan Semau Selatan

Jagung merupakan tanaman pangan yang dominan di kecamatan Semau Selatan. Produksinya pada tahun 2015 sebanyak 1.933 ton. Produksi ubi kayu di tahun yang sama sebesar 85 ton. Jumlah ini berkurang dari tahun sebelumnya yang mencapai 204 ton. Sementara itu, tanaman pangan lainnya yang cukup berpotensi di kecamatan ini adalah kacang tanah dengan produksi tahun 2014 dan 2015 sebesar 216 ton.

Potensi sektor pertanian lainnya adalah peternakan, khususnya ternak sapi. Tercatat populasi sapi di kecamatan Semau Selatan tahun 2015 sebesar 1.046 ekor. Jumlah ini lebih rendah dibanding tahun 2014 yang berjumlah 2.435 ekor. Ternak kecil yang banyak dijumpai di kecamatan ini adalah kambing dan babi dengan jumlah populasi kambing di tahun 2015 secara berturut-turut sebanyak 1.367 ekor dan 1.157 ekor. Sementara, unggas terbanyak adalah ayam, dengan jumlah populasi tahun 2015 sebanyak 3.500 ekor atau lebih rendah dari tahun sebelumnya yang tercatat berjumlah 9.519 ekor.

Statistik Potensi Tanaman Pangan dan Perkebunan di Kecamatan Semau Selatan

Uraian	2014	2015
Jagung		
Luas Panen (Ha)	703	703
Produksi (Ton)	1.933	1.993
Ubi Kayu		
Luas Panen (Ha)	30	30
Produksi (Ton)	204	85
Kacang Tanah		
Luas Panen (Ha)	180	180
Produksi (Ton)	216	216

Sumber: Kecamatan Semau Selatan Dalam Angka 2015-2016

Populasi Ternak di Kecamatan Semau Selatan

Jenis Ternak	2014	2015
Sapi	2.435	1.046
Kerbau	-	-
Kuda	-	-
Kambing	1.392	1.367
Babi	918	1.157
Ayam	9.519	3.500

Sumber: Kecamatan Semau Selatan Dalam Angka 2016

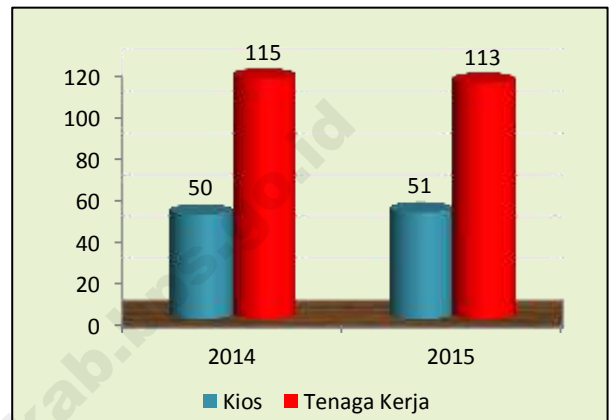
PERDAGANGAN DAN INDUSTRI PENGOLAHAN

8

Kegiatan perdagangan utama di Semau Selatan terdiri atas kios-kios kecil

Di kecamatan Semau Selatan, kegiatan perdagangan terdiri dari kios-kios kecil yang menjual berbagai keperluan konsumsi masyarakat sehari-hari, seperti gula, makanan ringan, rokok dan sebagainya. Pada tahun 2015, terdapat 51 kios dengan 113 tenaga kerja. Jumlah ini hanya sedikit berbeda dibanding tahun 2014 dimana jumlah kios sebanyak 50 dengan 115 tenaga kerja.

Jumlah Kios dan Tenaga Kerja di Kecamatan Semau Selatan



Sumber: Kecamatan Semau Selatan Dalam Angka 2015-2016

Pada tahun 2015, terdapat sebanyak tujuh usaha industri penggilingan padi dengan jumlah tenaga kerja sebanyak 16 orang, dua usaha industri tenun ikat dengan jumlah tenaga kerja sebanyak 18 orang dan empat usaha industri meubel dengan jumlah tenaga kerja sebanyak 16 orang.

Jumlah Industri dan Tenaga Kerja di Kecamatan Semau Selatan, 2015

Jenis Usaha	Jumlah Usaha	Tenaga Kerja
Industri Penggilingan Padi	7	16
Industri Tenun Ikat	2	18
Industri Meubel	4	16

Sumber: Kecamatan Semau Selatan Dalam Angka 2016

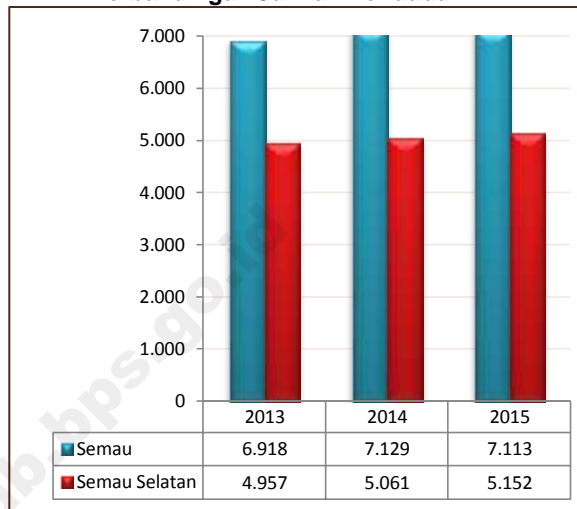
PERBANDINGAN ANTAR KECAMATAN YANG BERBATASAN DENGAN SEMAU SELATAN

Jumlah penduduk Semau lebih tinggi dari Semau Selatan



Secara geografis, kecamatan Semau Selatan berbatasan langsung hanya dengan satu kecamatan yakni Semau. Menurut jumlah penduduk, Semau memiliki penduduk yang lebih banyak. Pada tahun 2015 jumlahnya mencapai 7.113 jiwa, sedangkan penduduk Semau Selatan berjumlah 5.152 jiwa.

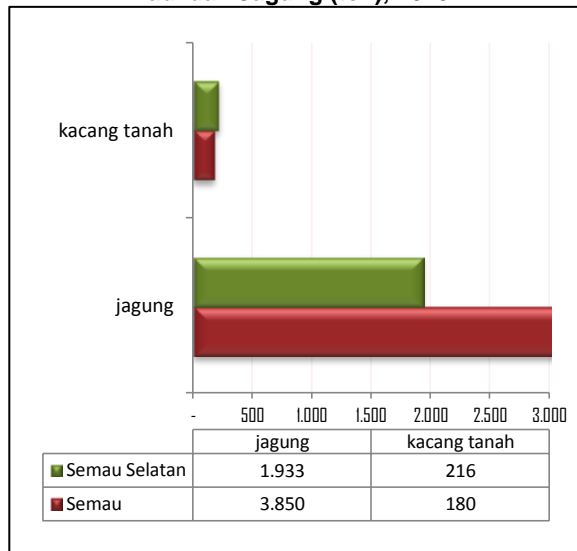
Perbandingan Jumlah Penduduk



Sumber: Kecamatan Dalam Angka 2014-2016 Masing-masing Kecamatan

Jagung dan kacang tanah merupakan tanaman pangan yang banyak dibudidayakan di kecamatan Semau dan Semau Selatan. Pada tahun 2015, produksi jagung di Semau Selatan sebanyak 1.933 ton lebih rendah dibanding Kecamatan Semau yang menghasilkan 3.840 ton. Sebaliknya, produksi kacang tanah di tahun yang sama di kecamatan Semau Selatan sebanyak 216 ton sedikit lebih banyak dari kecamatan Semau yang menghasilkan 180 ton.

Perbandingan Produksi Padi dan Jagung (ton), 2015



Sumber: Masing-masing Kecamatan Dalam Angka 2016

LAMPIRAN

<http://kupangkab.go.id>

Tabel 3.1 Jumlah Penduduk, Luas Wilayah dan Kepadatan Penduduk Menurut Desa di Kecamatan Semau Selatan, 2015

Desa	Jumlah Penduduk	Luas Daerah (Km²)	Kepadatan Per Km²
(1)	(2)	(3)	(4)
01. Naikean	686	23,00	30
02. Akle	926	11,70	79
03. Utiuhana	1 546	26,25	59
04. Onansila	477	9,34	51
05. Utiuhuan	709	20,64	34
06. Uiboa	808	31,35	26
Jumlah	5 152	122,28	42

Sumber: Kecamatan Semau Selatan Dalam Angka 2016

Tabel 5.1 Jumlah Akseptor Aktif Menurut Desa dan Metode Kontrasepsi yang Digunakan di Kecamatan Semau Selatan, 2015

Desa	Sun- tikan	Im- plan	IUD	Pil	Kondom	MOW	MOP
(1)	(2)	(3)	(4)	(5)	(6)	(7)	(8)
01. Naikean	58	4	-	2	-	-	-
02. Akle	60	39	1	6	-	-	-
03. Uitiuhana	181	35	-	3	-	-	-
04. Onansila	35	5	-	-	-	-	-
05. Uitiuhtuan	53	7	1	1	1	-	-
06. Uiboa	87	3	-	4	-	-	-
Jumlah	474	93	2	16	1	-	-

Sumber: Kecamatan Semau Selatan Dalam Angka 2016

DATA

MENCERDASKAN BANGSA

<http://kupangkab.bps.go.id>



Badan Pusat Statistik Kabupaten Kupang

Jl. Timor Raya Km. 36 - Oelamasi

Homepage : <http://kupangkab.bps.go.id>

Email : bps5303@bps.go.id