


KECAMATAN POASIA DALAM ANGKA

Poasia District In Figures



2024

Volume 14, 2024



**BADAN PUSAT STATISTIK
KOTA KENDARI**
BPS-Statistic of Kendari Municipality

Katalog/*Catalogue*: 1102001.7471020
ISSN 2597-7733

KECAMATAN POASIA DALAM ANGKA *POASIA DISTRICT IN FIGURES* 2024

Volume 14, 2024

<https://kendarikota.bps.go.id>



**BADAN PUSAT STATISTIK
KOTA KENDARI
BPS-STATISTICS KENDARI MUNICIPALITY**

KECAMATAN POASIA DALAM ANGKA

Poasia District in Figures

2024

Volume 14, 2024

Katalog /*Catalogue*:1102001.7471020

ISSN: 2597-7733

Nomor Publikasi/*Publication Number*: 74710.24023

Ukuran Buku/*Book Size*: 14,8 cm x 21 cm

Jumlah Halaman/*Number of Pages* : xxviii +122 hal/*pages*

Penyusun Naskah/*Manuscript Drafter*:

BPS Kota Kendari

BPS-Statistics Kendari Municipality

Penyunting/*Editor*:

BPS Kota Kendari

BPS-Statistics Kendari Municipality

Pembuat Kover/*Cover Designer*:

BPS Kota Kendari

BPS-Statistics Kendari Municipality

Penerbit/*Publisher*

©BPS Kota Kendari/*BPS-Statistics Kendari Municipality*

Sumber Ilustrasi/*Illustration Source*: freepik.com

Dilarang mereproduksi dan/atau menggandakan sebagian atau seluruh isi buku ini untuk tujuan komersial tanpa izin tertulis dari Badan Pusat Statistik Kota Kendari.
It is prohibited to reproduce and/or duplicate part or all of this book for commercial purpose without permission from BPS-Statistics Kendari Municipality.

TIM PENYUSUN/COMPILERS
KECAMATAN POASIA DALAM ANGKA
Poasia District in Figures
2024

Volume 14, 2024

Pengarah/Director
Sultriawati Efendy

Penanggung Jawab/Persons in Charge
Dedi Yanto

Penyunting/Editors
Rachmat Arief Hamri • Chandra Ciputra Suyadi

Pengolah Data dan Penulis Naskah/Data Processor and Writers
Eka Safitri

Penata Letak/Layout Designers
Rachmat Arief Hamri

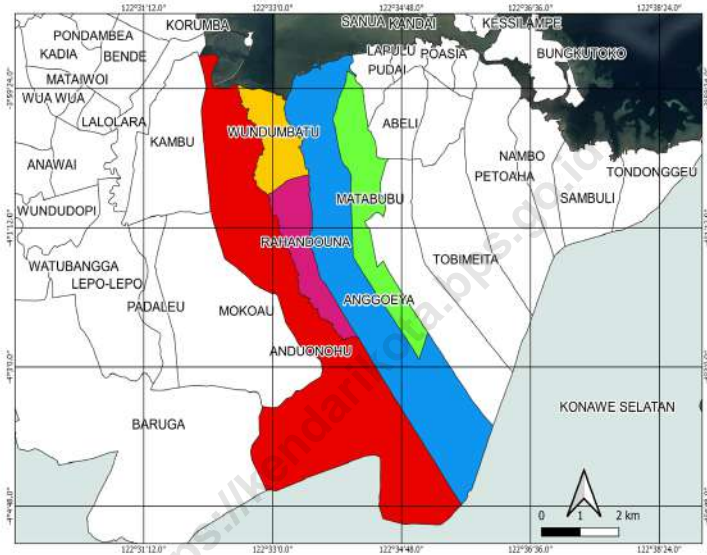
Penerjemah/Translators
Rachmat Arief Hamri • Chandra Ciputra Suyadi

KONTRIBUTOR DATA/DATA CONTRIBUTORS

1. *Kementerian Agama/Ministry of Religious Affair*
2. *Kementerian Pendidikan dan Kebudayaan/Ministry of Education and Culture*
3. *Badan Pusat Statistik/BPS-Statistics Indonesia*
4. *Pemerintah Desa/Kelurahan/the Government's Villages/Kelurahan*
5. *Dinas Pertanian/ Agricultural Office*

<https://kendarikota.bps.go.id>

PETA WILAYAH KECAMATAN POASIA
MAP OF POASIA DISTRICT



KEPALA BPS KOTA KENDARI
HEAD OF BPS-STATISTICS KENDARI MUNICIPALITY



SULTRIAWATI EFENDY

KATA PENGANTAR

Buku Kecamatan Poasia Dalam Angka 2024 adalah publikasi tahunan yang diterbitkan oleh Badan Pusat Statistik Kota Kendari.

Publikasi ini memuat himpunan data dari berbagai bidang dan sektor serta gambaran tentang hal-hal yang penting dari bidang-bidang yang bersangkutan. Data yang disajikan ini disusun oleh Koordinator Statistik Kecamatan Poasia baik berupa data primer yang dikumpulkan langsung maupun data sekunder yang diperoleh dari instansi pemerintah dan swasta di wilayah Kecamatan Poasia.

Publikasi Kecamatan Poasia Dalam Angka 2024 dapat terbit berkat kerjasama dan bantuan dari berbagai pihak, baik dari instansi pemerintah maupun swasta. Untuk itu, kepada semua pihak yang telah ikut membantu terwujudnya publikasi ini kami sampaikan penghargaan dan ucapan terima kasih.

Meskipun demikian, kami menyadari masih ada kekurangan dan atau kesalahan yang mungkin terjadi. Untuk perbaikan di masa mendatang, tanggapan dan saran dari pemakai data ini masih diharapkan

Kendari , September 2024

Kepala BPS
Kota Kendari



SULTRIAWATI EFENDY

PREFACE

Poasia District in Figures 2024 is an annual publication written by BPS-Statistics of Kendari Municipality.


This publication provides general pictures of geographic as well as key socio-demographic and economic characteristics. Data was collected in both primary and secondary ways by Statistical Coordinator. Primary way means that data was directly collected and secondary way means that data was collected from government institutions and private organizations in Poasia Subdistrict.

This comprehensive publication has been made possible with the assistance and contribution from several governmental institutions and private organizations. To all parties who have been involved in the preparation of this publication, I would like to express my sincerest appreciation and gratitude.

Comments and constructive suggestions for the improvement of this publication are always welcome.

Kendari, September 2024

Head of BPS-Statistics Kendari Municipality



SULTRIAWATI EFENDY

DAFTAR ISI/CONTENTS
KECAMATAN POASIA DALAM ANGKA
Poasia District in Figures
2024
 Volume 14, 2024

	Halaman <i>Page</i>
Kata Pengantar/ <i>Preface</i>	xii
Daftar Isi/ <i>Contents</i>	xiii
Daftar Tabel/ <i>List of Tables</i>	xv
Daftar Gambar/ <i>List of Figures</i>	xxi
Penjelasan Umum/ <i>Explanatory Notes</i>	xxiii
Daftar Singkatan/ <i>List of Abbreviation</i>	xxv
1. Geografi dan Iklim/ <i>Geography and Climate</i>	1
2. Pemerintahan/ <i>Government</i>	15
3. Penduduk/ <i>Population</i>	29
4. Sosial dan Kesejahteraan Rakyat/ <i>Social and Welfare</i>	41
5. Pertanian/ <i>Agriculture</i>	77
6. Pariwisata, Transportasi, dan Komunikasi/ <i>Tourism, Transportation, and Communication</i>	93
7. Perbankan, Koperasi, dan Perdagangan/ <i>Banking, Cooperative, and Trade</i>	107
Daftar Pustaka/ <i>Bibliography</i>	123

DAFTAR TABEL/LIST OF TABLES

Tabel Table		Halaman Page
1.	GEOGRAFI DAN IKLIM/GEOGRAPHY AND CLIMATE	
1.1	KEADAAN GEOGRAFI GEOGRAPHY CONDITION	
1.1	Luas Daerah Menurut Desa/Kelurahan di Kecamatan Poasia, 2023 <i>Total Area by Villages/Kelurahan in Poasia District, 2023</i>	8
1.2	Sarana Transportasi dan Jarak Tempuh (Km) dari Kantor Desa/ Kelurahan Menuju Kantor Kecamatan Poasia (km), 2023 <i>Transportation and Distance (km) from Village/Kelurahan Office to Poasia District Office, 2023</i>	9
1.3	Sarana Transportasi dan Jarak Tempuh (Km) dari Kantor Desa/ Kelurahan di Kecamatan Poasia Menuju Kantor Walikota Kota Kendari, 2023 <i>Transportation and Distance (km) from Village/Kelurahan Office in Poasia District to Kendari Municipality Mayor Office, 2023</i>	10
1.4	Batas Wilayah Desa/Kelurahan di Kecamatan Poasia (km), 2023 <i>Border of Village/Kelurahan in Poasia District, 2023</i>	11
1.2	PEMANFAATAN LAUT UTILIZATION OF THE SEA	
1.2.1	Pemanfaatan Laut di Kecamatan Poasia, 2023 <i>Utilization of the sea in Poasia District, 2023</i>	13
1.2.2	Keberadaan dan Kondisi Tanaman Mangroves di Kecamatan Poasia, 2023 <i>Existence and Condition of Mangroves in Poasia District, 2023</i>	14
2.	PEMERINTAHAN/GOVERNMENT	

Tabel Table	Halaman Page
2.1	Status Desa/Kelurahan dan Pembagian Wilayah Administrasi di Kecamatan Poasia, 2023 <i>Village/Kelurahan Status and Administrative Area in Poasia District, 2023</i> 23
2.2	Jumlah Kepala Desa dan Lurah Menurut Jenis Kelamin dan Desa/Kelurahan di Kecamatan Poasia, 2023 <i>Number Head of Village and Lurah by Sex and Village/Kelurahan in Poasia District, 2023</i> 24
2.3	Keberadaan Sekretaris Desa/Kelurahan Menurut Jenis Kelamin di Kecamatan Poasia, 2023 <i>The Existence of Village/Kelurahan Secretary by Sex in Poasia District, 2023</i> 25
2.4	Jumlah Aparatur Pemerintahan Menurut Desa/Kelurahan di Kecamatan Poasia, 2023 <i>Apparatus of Village/Kelurahan by Sex and Village/Kelurahan in Poasia District, 2023</i> 26
2.5	Jumlah Kegiatan Musyawarah Desa/Kelurahan Selama 2023 Menurut Desa/Kelurahan di Kecamatan Poasia <i>Number of Musyawarah Desa/Kelurahan around 2023 by Village/Kelurahan in Poasia District</i> 27
3.	PENDUDUK/POPULATION
3.1	Penduduk, Distribusi Persentase Penduduk, Kepadatan Penduduk, Rasio Jenis Kelamin Penduduk Menurut Desa/Kelurahan di Kecamatan Poasia, 2023 <i>Population, Percentage Distribution of Population, Population Density, and Population Sex Ratio by Villages/Kelurahan in Poasia District, 2023</i> 37
3.2	Jumlah Keluarga Menurut Desa/Kelurahan di Kecamatan Poasia, 2023 <i>Number of Family by Village/Kelurahan in Poasia District, 2023</i> 39
4.	SOSIAL DAN KESEJAHTERAAN RAKYAT/SOCIAL AND WELFARE

**4.1 PENDIDIKAN
EDUCATION**

4.1.1	Banyaknya Desa ¹ /Kelurahan yang Memiliki Fasilitas Sekolah Menurut Tingkat Pendidikan di Kecamatan Poasia, 2021–2023 <i>Number of Villages¹/Kelurahan Having Educational Facilities by Educational Level in Poasia District, 2021–2023</i>	55
4.1.2	Jumlah Sekolah Menurut Tingkat Pendidikan di Kecamatan Poasia, 2022/2023 dan 2023/2024 <i>Number of Schools by Educational Level in Poasia District, 2022/2023 and 2023/2024</i>	56
4.1.3	Jumlah Guru Menurut Tingkat Pendidikan di Kecamatan Poasia, 2022/2023 dan 2023/2024 <i>Number of Teachers by Educational Level in Poasia District, 2022/2023 and 2023/2024</i>	57
4.1.4	Jumlah Murid Menurut Tingkat Pendidikan di Kecamatan Poasia, 2022/2023 dan 2023/2024 <i>Number of Pupils by Educational Level in Poasia District, 2022/2023 and 2023/2024</i>	58

**4.2 KESEHATAN
HEALTH**

4.2.1	Banyaknya Desa ¹ /Kelurahan yang Memiliki Sarana Kesehatan Menurut Jenis Sarana Kesehatan di Kecamatan Poasia, 2021–2023 <i>Number of Villages¹/Kelurahan Health Facilities by Type of Health Facilities in Poasia District, 2021–2023</i>	59
4.2.2	Jumlah Tenaga Kesehatan yang Tinggal/ Menetap Menurut Desa/ Kelurahan di Kecamatan Poasia, 2023 <i>Number of Health Workers Living/Settled According to Villages/ Kelurahan in Poasia District, 2023</i>	60

**4.3 PERUMAHAN DAN LINGKUNGAN
HOUSING AND ENVIRONMENT**

4.3.1	Banyaknya Desa/Kelurahan Menurut Sumber Air Minum Sebagian Besar Keluarga di Kecamatan Poasia, 2021–2023 <i>Number of Villages/Kelurahan by Drinking Water Source of Majority Family in Poasia District, 2021–2023</i>	61
-------	---	----

Tabel Table	Halaman Page
4.3.2	62
Banyaknya Keluarga Menurut Desa/Kelurahan dan Jenis Pengguna Listrik di Kecamatan Poasia, 2023 <i>Number of Family by Villages/Kelurahan and Type of Electricity Consumer in Poasia District, 2023.....</i>	
4.3.3	63
Banyaknya Desa/Kelurahan Menurut Sumber Penerangan Jalan Utama Desa/Kelurahan di Kecamatan Poasia, 2021–2023 <i>Number of Villages/Kelurahan by Source of Villages/Kelurahan's Main Street Illumination in Poasia District, 2021–2023.....</i>	
4.3.4	64
Banyaknya Desa/Kelurahan Menurut Penggunaan Fasilitas Tempat Buang Air Besar Sebagian Besar Keluarga di Kecamatan Poasia, 2021–2023 <i>Number of Villages/Kelurahan by Toilet Facility Used by Majority Family in Poasia District, 2021–2023.....</i>	
4.3.5	65
Banyaknya Desa/Kelurahan Menurut Jenis Bahan Bakar untuk Memasak yang Digunakan Sebagian Besar Keluarga di Kecamatan Poasia, 2023 <i>Number of Villages/Kelurahan by Type of Cooking Fuel Used by Majority Family in Poasia District, 2023.....</i>	
4.4	
AGAMA DAN SOSIAL LAINNYA	
RELIGION AND OTHER SOCIAL AFFAIRS	
4.4.1	66
Jumlah Tempat Peribadatan Menurut Desa/Kelurahan di Kecamatan Poasia, 2023 <i>Number of Worship Places by Villages/Kelurahan in Poasia District, 2023.....</i>	
4.4.2	67
Banyaknya Kejadian Bencana Alam Menurut Desa/Kelurahan dan Jenis Bencana Alam di Kecamatan Poasia, 2020 <i>Number of Natural Disaster Events by Villages/Kelurahan and Type of Natural Disaster in Poasia District, 2020.....</i>	
4.4.3	70
Banyaknya Korban Jiwa Akibat Bencana Alam Menurut Desa/Kelurahan dan Jenis Bencana Alam di Kecamatan Poasia, 2020 <i>Number of Fatalities Due to Natural Disasters by Villages/Kelurahan and Type of Natural Disaster in Poasia District, 2020.....</i>	
4.4.4	
Keberadaan Fasilitas/Upaya Antisipasi/Mitigasi Bencana Alam Menurut Desa/Kelurahan di Kecamatan Poasia, 2023	

Tabel
Table

Halaman
Page

	<i>Existence of Facilities/Efforts for Anticipation/Mitigation of Natural Disasters by Villages/Kelurahan by Villages/Kelurahan in Poasia District, 2023</i>	73
4.4.5	Banyaknya Desa/Kelurahan yang Memiliki Kelompok Kegiatan Olahraga Menurut Jenis Olahraga dan Ketersediaan Fasilitas/ Lapangan Olahraga di Kecamatan Poasia, 2023 <i>Number of Villages/Kelurahan Having Sport Activities Groups by Type of Sport and Availability of Sport Facilities/Fields in Poasia District, 2023</i>	75
5.	PERTANIAN/AGRICULTURE	
5.1	Luas Panen Tanaman Sayuran dan Buah-buahan Semusim Menurut Jenis Tanaman di Kecamatan Poasia (ha), 2020–2023 <i>Harvested Area of Seasonal Vegetables and Fruits by Kind of Plant in Poasia District (ha), 2020–2023</i>	85
5.2	Produksi Tanaman Sayuran dan Buah-buahan Semusim Menurut Jenis Tanaman di Kecamatan Poasia (kuintal), 2020–2023 <i>Production of Seasonal Vegetables and Fruits by Kind of Plant in Poasia District (quintal), 2020–2023</i>	86
5.3	Luas Panen Tanaman Biofarmaka Menurut Jenis Tanaman di Kecamatan Poasia (m ²), 2020–2023 <i>Harvested Area of Medicinal Plants by Kind of Plant in Poasia District (m²), 2020–2023</i>	87
5.4	Produksi Tanaman Biofarmaka Menurut Jenis Tanaman di Kecamatan Poasia (kg), 2020–2023 <i>Production of Medicinal Plants by Kind of Plant in Poasia District (kg), 2020–2023</i>	88
5.5	Luas Panen Tanaman Hias Menurut Jenis Tanaman di Kecamatan Poasia (m ²), 2020–2023 <i>Harvested Area of Ornamental Plants by Kind of Plant in Poasia District (m²), 2020–2023</i>	89
5.6	Produksi Tanaman Hias Menurut Jenis Tanaman di Kecamatan Poasia (tangkai), 2020–2023	

Tabel Table	Halaman Page
	90
5.7	91
<p>6. PARIWISATA, TRANSPORTASI, DAN KOMUNIKASI/TOURISM, TRANSPORTATION, AND COMMUNICATION</p>	
<p>6.1 PARIWISATA TOURISM</p>	
6.1.1	100
<p>6.2 TRANSPORTASI TRANSPORTATION</p>	
6.2.1	101
6.2.2	102
<p>6.3 KOMUNIKASI COMMUNICATION</p>	
6.3.1	103

Tabel Table	Halaman Page	
6.3.2	Jumlah Menara Telepon seluler dan Operator Layanan Komunikasi Menurut Desa/Kelurahan di Kecamatan Poasia, 2023 <i>Number of Base Transceiver Station (BTS) and Cellular Phone Communication Service Operators by Villages/Kelurahan in Poasia District, 2023</i>	104
6.3.3	Kekuatan Sinyal Telepon Seluler dan Jenis Sinyal Internet Telepon Seluler Menurut Desa/Kelurahan di Kecamatan Poasia, 2023 <i>The Strenght of Celular Phone Signal by Villages/Kelurahan in Poasia District, 2023</i>	105
7.	PERBANKAN, KOPERASI, DAN PERDAGANGAN/BANKING, COOPERATIVE, AND TRADE	
7.1	Banyaknya Sarana Lembaga Keuangan Bank Menurut Desa/Kelurahan dan Jenis Bank di Kecamatan Poasia, 2023 <i>Number of Bank by Villages/Kelurahan and Type of Bank in Poasia District, 2023</i>	116
7.2	Banyaknya Koperasi Aktif Menurut Desa/Kelurahan dan Jenis Koperasi di Kecamatan Poasia, 2023 <i>Number of Cooperative by Villages/Kelurahan and Type of Cooperative in Poasia District, 2023</i>	117
7.3	Banyaknya Sarana Perdagangan Menurut Desa/Kelurahan dan Jenis Sarana Perdagangan di Kecamatan Poasia, 2023 <i>Number of Trade Facilities by Villages/Kelurahan and Type of Trade Facilities in Poasia District, 2023</i>	118
7.4	Jumlah Industri Mikro dan Kecil Menurut Jenis Bahan Baku Utama dan Desa/Kelurahan di Kecamatan Poasia, 2023 <i>Number of Micro and Small Industries by Type of Main Raw Material and Village/Kelurahan in Poasia District, 2023</i>	121

<https://kendarikota.bps.go.id>

DAFTAR GAMBAR/LIST OF FIGURES

Gambar Figure		Halaman Page
1.1.	GEOGRAFI DAN IKLIM/GEOGRAPHY AND CLIMATE	
1.1.	Persentase Luas Wilayah Kecamatan Poasia Menurut Kelurahan, 2023 <i>Percentage of Poasia District Area by Kelurahan, 2023</i>	6
1.2	Jarak Tempuh (Km) dari Kantor Desa/Kelurahan di Kecamatan Poasia Menuju Kantor Kecamatan dan Kantor Kota Kendari, 2023 <i>Distance (km) from Village/Kelurahan Office to Poasia District Office and Kendari municipality Office, 2023</i>	7
2.	PEMERINTAHAN/GOVERNMENT	
2.1	Jumlah Pembagian Wilayah di Kecamatan Poasia, 2023 <i>Number of Administrative Area in Poasia District, 2023</i>	21
2.2	Jumlah Aparatur Pemerintahan Menurut Desa/Kelurahan di Kecamatan Poasia, 2023 <i>Number Apparatus of Village/Kelurahan by Sex and Village/ Kelurahan in Poasia District, 2023</i>	22
3.	PENDUDUK/POPULATION	
3.1	Jumlah Penduduk Menurut Desa/Kelurahan di Kecamatan Poasia, 2023 <i>Number of Population by Village/Kelurahan in Poasia District, 2023</i> ...	35
3.2	Kepadatan Penduduk Per Km ² Menurut Desa/Kelurahan dan Jenis Kelamin di Kecamatan Poasia, 2023 <i>Density per sq by Village/Kelurahan and Sex in Poasia District, 2023</i> ..	36
4.	SOSIAL DAN KESEJAHTERAAN RAKYAT/SOCIAL AND WELFARE	
4.1	Jumlah Sekolah Menurut Tingkat Pendidikan di Kecamatan Poasia, 2023 <i>Number of Schools by Educational Level in Poasia District, 2023</i>	52
4.2	Jumlah Sarana Kesehatan di Kecamatan Poasia, 2023 <i>Number of Health Facilities in Poasia District, 2023</i>	53

Gambar Figure	Halaman Page
4.3	Jumlah Tempat Ibadah di Kecamatan Poasia, 2023 <i>Number of Worship Facilities in Poasia District, 2023</i> 54
 5. PERTANIAN/AGRICULTURE	
5.1	Produksi Tanaman Sayuran dan Buah-buahan Semusim Menurut Jenis Tanaman di Kecamatan Poasia (kuintal), 2023 <i>Production of Seasonal Vegetables and Fruits by Kind of Plant in Poasia District (quintal), 2023</i> 84
 6. PARIWISATA, TRANSPORTASI, DAN KOMUNIKASI/TOURISM, TRANSPORTATION, AND COMMUNICATION	
6.1	Jumlah Menara Telepon Seluler dan Operator Layanan Komunikasi Telepon Seluler Menurut Desa/Kelurahan di Kecamatan Poasia, 2023 <i>Number of Towers, Cellular Telephone Operators by Village/Kelurahan in Poasia District, 2023</i> 99
 7. PERBANKAN, KOPERASI, DAN PERDAGANGAN/BANKING, COOPERATIVE, AND TRADE	
7.1	Banyaknya Sarana dan Prasarana Ekonomi Menurut Desa/Kelurahan dan Jenisnya di Kecamatan Poasia, 2023 <i>Number of Economic Facilities by Village/Kelurahan in Poasia District, 2023</i> 114
7.2	Banyaknya Sarana Lembaga Keuangan Bank ang Beroperasi Menurut Desa/Kelurahan dan Jenisnya di Kecamatan Poasia, 2023 <i>Number of Bank by Villages/Kelurahan and Type of Bank in Poasia District, 2023</i> 115

PENJELASAN UMUM/EXPLANATORY NOTES

Tanda-tanda, satuan-satuan, dan lain-lainnya yang digunakan dalam publikasi ini adalah sebagai berikut:

Symbols, measurement units, and acronyms which are used in this publication, are as follows:

1. TANDA-TANDA/SYMBOLS

Data tidak tersedia/ <i>Data not available</i>	: ...
Tidak ada atau nol / <i>Null or zero</i>	: -
Data dapat diabaikan/ <i>Data negligible</i>	: ~0
Tanda decimal/ <i>Decimal point</i>	: ,
Data tidak dapat ditampilkan/ <i>Not applicable</i>	: NA
Angka estimasi/ <i>Estimated figures</i>	: e
Angka diperbaiki/ <i>Revised figures</i>	: r
Angka sementara/ <i>Preliminary figures</i>	: *
Angka sangat sementara/ <i>Very preliminary figures</i>	: **
Angka sangat sangat sementara/ <i>Very very preliminary figures</i>	: ***

2. SATUAN/UNITS

barel/ <i>barrel</i>	: 158,99 liter/ <i>litres</i> = 1/6,2898 m ³
hektare (ha)/ <i>hectare (ha)</i>	: 10.000 m ²
kilometer (km)/ <i>kilometres (km)</i>	: 1.000 meter/ <i>meters (m)</i>
knot/ <i>knot</i>	: 1,8523 km/jam (<i>km/hour</i>)
kuintal/ <i>quintal</i>	: 100 kg
KWh	: 1.000 Watt hour
MWh	: 1.000 KWh
liter (untuk beras)/ <i>litre (for rice)</i>	: 0,80 kg
MMSCF	: 1/35,3 m ³
metrik ton (m.ton)/ <i>metric ton (m. ton)</i>	: 0,98421 long ton = 1.000 kg
ons/ <i>ounce</i>	: 28,31 gram/ <i>grams</i>
ton	: 1.000 kg

Satuan lain: buah, dus, butir, helai/lembar, kaleng, batang, pulsa, ton kilometer (ton-km), jam, menit, persen (%).

Other units: unit, pack, pieces, sheet, tin, pulse, ton-kilometres(ton-km), hour, minute, percent (%).

Perbedaan angka di belakang koma disebabkan oleh pembulatan angka.

The difference in decimal numbers is caused by rounding.

DAFTAR SINGKATAN/LIST OF ABBREVIATION

SI	: Stasiun Iklim/ <i>Climate Station</i>
SMPK	: Stasiun Meterologi Pertanian Khusus/ <i>Special Agricultural Meteorological Station</i>
t.t	: Tempat tidur/ <i>Bed</i>
BCG	: Bacillus Calmette Guerin
DPT	: Difteri, Pertusis, Tetanus/ <i>Diphtheria, Tetanus, and Pertussis</i>
TT	: Tetanus Toxoid
IOT	: Industri Obat Tradisional/ <i>Traditional Medicine Industry</i>
IKOT	: Industri Kecil Obat Tradisional/ <i>Traditional Medicine Small Industry</i>
Alkes	: Alat kesehatan/ <i>Health Kits</i>
PKRT	: Perbekalan Kesehatan Rumah tangga/ <i>Household Health Logistics</i>
Kompl	: Komplemen/ <i>Complement</i>
IRTP	: Industri Pangan Produksi Rumah Tangga/ <i>Foods Home Industry</i>
PBF	: Pedagang Besar Farmasi/ <i>Pharmacy Whole-seller</i>
GFK	: Gudang Farmasi Kab/Kota/Regency/ <i>Municipality Pharmacy Warehouse</i>
RB	: Rumah Bersalin/ <i>Delivery House</i>
Pustu	: Puskesmas pembantu/ <i>Auxiliary Public Health Center</i>
BP	: Balai Pengobatan/ <i>Polyclinic</i>
TPS	: Tempat Pembuangan Sampah Sementara / <i>landfill</i>
Jamkesmas	: Jaminan kesehatan masyarakat miskin/ <i>Poor public health insurance</i>
PJKMU	: Program Jaminan Kesehatan Masyarakat Umum/ <i>General Public Health Insurance Program</i>
SIUP	: Surat Ijin Usaha Perdagangan/ <i>Trading Permission Letter</i>
TDP	: Tanda Daftar Perusahaan/ <i>Company Registration Identity</i>
API	: Angka Pengenal Importir/ <i>Importer's Identity Number</i>

BAB
Chapter

01

GEOGRAFI DAN IKLIM

Geography and Climate



PENJELASAN TEKNIS

1. Pada bab ini disajikan data tentang letak wilayah kecamatan, batas-batasnya, keadaan geografis, luas wilayah dan lain-lain.
2. Desa adalah kesatuan masyarakat hukum yang memiliki batas wilayah dan berwenang untuk mengatur dan mengurus kepentingan masyarakat setempat, berdasarkan asal usul dan adat istiadat setempat yang diakui dan dihormati dalam sistem pemerintahan Negara Kesatuan Republik Indonesia (UU No.32 tahun 2004). Kepala Desa dipilih secara langsung oleh masyarakat di desa tersebut.
3. Kelurahan adalah suatu wilayah yang dipimpin oleh seorang lurah sebagai perangkat daerah kabupaten dan atau daerah kota di bawah kecamatan (UU No.32 Tahun 2004). Lurah diangkat oleh Bupati/ Walikota.

TECHNICAL NOTES

1. *In this chapter are presented data on the location of the district area, its boundaries, geographical location, area, soil conditions, and others.*
2. *Village is unity of legal community who have territorial boundaries and the authority to regulate and manage the interest of local community based on the origin and local customs that are acknowledge and respect within the unitary system of government republic of Indonesia (Law No. 32 Year 2004). The village head is directly elected by the people in in village.*
3. *Kelurahan is an area is led by a chief of Kelurahan (lurah) as an apparatus of regency and or city under the District (Law No. 32 Year 2004). Lurah appointed by the Regent/ Mayor.*

ULASAN

Secara geografis, wilayah Kecamatan Poasia secara keseluruhan tergolong dataran dengan topografi datar dan berbukit.

Batas wilayah Kecamatan Poasia sebelah utara berbatasan dengan Teluk Kendari, sebelah timur berbatasan dengan Kecamatan Abeli, sebelah selatan berbatasan dengan Kabupaten Konawe Selatan dan sebelah barat berbatasan dengan Kecamatan Kambu dan Kecamatan Baruga.

Luas wilayah Kecamatan Poasia adalah 47,87 kilometer persegi atau 2,63 persen dari luas Kota Kendari. Kelurahan yang terluas adalah Desa Kelurahan Andounohu dengan luas wilayah 20,59 kilometer persegi atau 43,01 persen dari luas Kecamatan, sedangkan Kelurahan yang terkecil adalah Kelurahan Rahandouna.

Ibukota Kecamatan Poasia terletak di Kelurahan Wundumbatu. Jarak ibukota Kecamatan terhadap Kota adalah 8 km.

DESCRIPTION

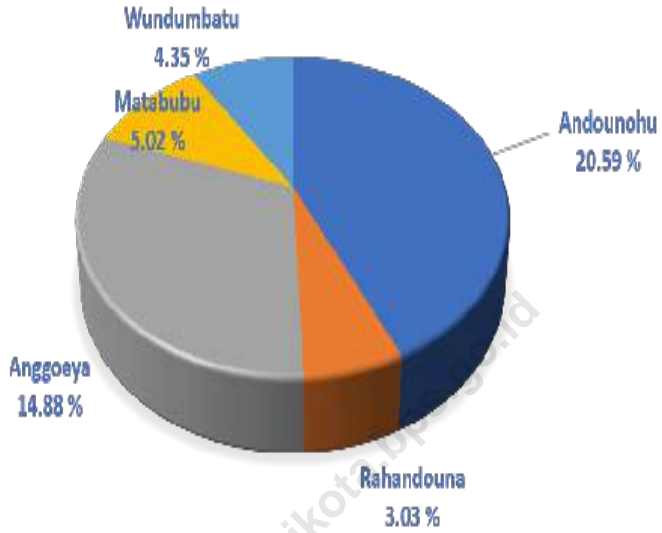
Geographically, the area of Poasia District overall is classified as plain with relatively flat and hilly topography.

Northern side of Poasia District is bordered by Teluk Kendari, eastern side is bordered by Abeli District, southern side is bordered by Konawe South Regency, and western side is bordered by Kambu District and Baruga District.

The total area of Poasia District is 47,87 square kilometer or 2.63 percent of the total area of Kendari Municipality. The largest village is Andounohu Village with the area of 20,59 square kilometer or 43,01 percent of the District total area, while the smallest village is Rahandouna Village.

The Capital of Poasia District is located in Wundumbatu Kelurahan. The distance between the capital of District to the Regency is 8 km.

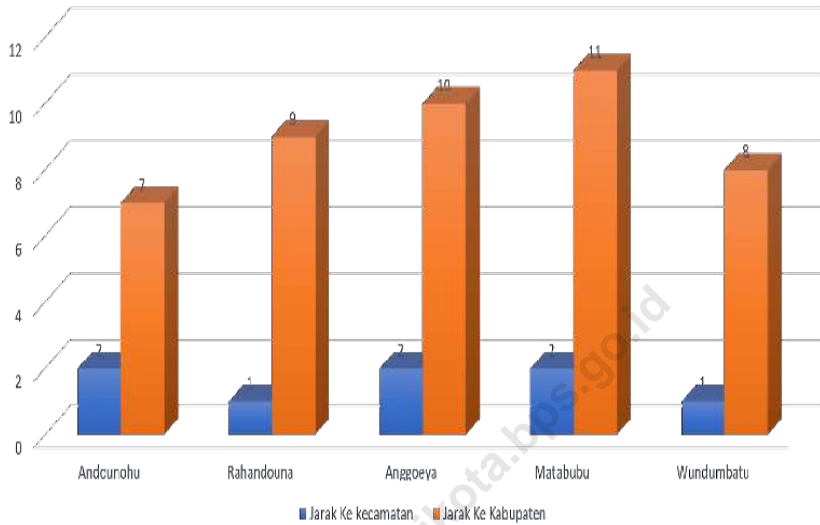
<https://kendarikota.bps.go.id>



Sumber/Source : Pemerintah desa atau kelurahan di Kecamatan Poasia /
Village or kelurahan government in Poasia District

**Gambar
Figures**

1.1 **Persentase Luas Wilayah Setiap Desa/Kelurahan di Kecamatan Poasia, 2023**
Percentage of Village/Kelurahan in Poasia District Office, 2023



Sumber/Source : Pemerintah desa atau kelurahan di Kecamatan Poasia /
Village or kelurahan government in Poasia District

**Gambar
Figures**

1.2

Jarak Tempuh (Km) dari Kantor Desa/Kelurahan di Kecamatan Poasia Menuju Kantor Kecamatan dan Kantor Kota Kendari, 2023

Distance (km) from Village/Kelurahan Office to Poasia District Office and Kendari Office, 2023

1.1 GEOGRAFIS GEOGRAPHICAL

Tabel
Table 1.1.1 **Luas Wilayah dan Persentase Tiap Desa/Kelurahan di Kecamatan Poasia, 2023**
Area and Percentage by Village/Kelurahan in Poasia District Office, 2023

Desa/Kelurahan Village/Kelurahan	Luas Wilayah Area	Persentase Percentage
(1)	(2)	(3)
Andounohu	20,59	43,01
Rahandouna	3,03	6,33
Anggoeya	14,88	31,08
Matabubu	5,02	10,49
Wundumbatu	4,35	0,09
Kec. Poasia/ Poasia District	47,87	100,00

Catatan/Notes : Luas wilayah desa/kelurahan tidak termasuk kawasan perhutanan/ *the area of village/kelurahan are not included forest.*

Sumber/Source : Badan Pertanahan Nasional Kota Kendari/ *National Land Agency of Kendari Municipality*

Tabel
Table 1.1.2

Sarana Transportasi dan Jarak Tempuh (Km) dari Kantor Desa/Kelurahan Menuju Kantor Kecamatan Poasia, 2023
Transportation and Distance (km) from Village/Kelurahan Office to Poasia District Office, 2023

Desa/Kelurahan <i>Village/Kelurahan</i>	Sarana Transportasi <i>Transportation</i>	Jarak Tempuh (km) <i>Distance (km)</i>
(1)	(2)	(3)
Andounohu	Angkutan umum, Kendaraan Pribadi, Jalan Kaki, Sepeda, dll	2
Rahandouna	Angkutan umum, Kendaraan Pribadi, Jalan Kaki, Sepeda, dll	1
Anggoeya	Angkutan umum, Kendaraan Pribadi, Jalan Kaki, Sepeda, dll	2
Matabubu	Angkutan umum, Kendaraan Pribadi, Jalan Kaki, Sepeda, dll	2
Wundumbatu	Angkutan umum, Kendaraan Pribadi, Jalan Kaki, Sepeda, dll	1
Kec. Poasia/ Poasia District		8

Sumber/Source : Pemerintah desa atau kelurahan di Kecamatan Poasia /
Village or kelurahan government in Poasia District

Tabel 1.1.3 **Sarana Transportasi dan Jarak Tempuh (Km) dari Kantor Desa/Kelurahan di Kecamatan Poasia Menuju Kantor Walikota Kendari, 2023**
Table 1.1.3 **Transportation and Distance (km) from Village/Kelurahan Office in Poasia District to Kendari mayor office, 2023**

Desa/Kelurahan <i>Village/Kelurahan</i>	Sarana Transportasi <i>Transportation</i>	Jarak Tempuh (km) <i>Distance (km)</i>
(1)	(2)	(3)
Andounohu	Angkutan umum, Kendaraan Pribadi, dan Jalan Kaki, Sepeda, dll	7
Rahandouna	Angkutan umum dan Kendaraan Pribadi	9
Anggoeya	Angkutan umum dan Kendaraan Pribadi	10
Matabubu	Kendaraan Pribadi	11
Wundumbatu	Angkutan umum dan Kendaraan Pribadi	8
Kec. Poasia/ Poasia District		45

Sumber/Source : Pemerintah desa atau kelurahan di Kecamatan Poasia /
 Village or kelurahan government in Poasia District

Tabel 1.1.4 **Batas Wilayah Desa/Kelurahan di Kecamatan Poasia, 2023**
Table 1.1.4 **Border of Village/Kelurahan in Poasia District, 2023**

Desa/Kelurahan <i>Village/Kelurahan</i>	Utara <i>North</i>	Selatan <i>South</i>
(1)	(2)	(3)
Andounohu	Teluk Kendari	Kab. Konawe Selatan
Rahandouna	Kel. Wundumbatu	Kab. Konawe Selatan
Anggoeya	Teluk Kendari	Kab. Konawe Selatan
Matabubu	Teluk Kendari	Kab. Konawe Selatan
Wundumbatu	Teluk Kendari	Kel. Rahandouna
Kec. Poasia/ Poasia District	Teluk Kendari	Kab. Konawe Selatan

Lanjutan Tabel 1.1.4/Continued Table 1.1.4

Desa/Kelurahan Village/Kelurahan	Barat West	Timur East
(1)	(2)	(3)
Andounohu	Kec. Kambu Kec. Bagura	Kel. Rahandouna
Rahandouna	Kel. Andounohu	Kel. Anggoeya
Anggoeya	Kel. Rahandouna	Kel. Matabubu
Matabubu	Kel. Anggoeya	Kel. Abeli
Wundumbatu	Kel. Andounohu	Kel. Anggoeya
Kec. Poasia/ Poasia District	Kec Kambu, Kec Baruga	Kec Abeli

Sumber/Source : Pemerintah desa atau kelurahan di Kecamatan Poasia /
Village or kelurahan government in Poasia District

1.2 PEMANFAATAN LAUT UTILIZATION OF THE SEA

Tabel 1.2.1 **Pemanfaatan Laut di Kecamatan Poasia, 2023**
Table 1.2.1 **Utilization of the Sea in Poasia District, 2023**

Desa/Kelurahan <i>Village/Kelurahan</i>	Perikanan Tangkap <i>Capture Fishey</i>	Perikanan Budidaya <i>Aquaculture</i>	Tambak Garam <i>Salt Pond</i>	Wisata Bahari <i>Marine tourism</i>	Transportasi Umum <i>Public Transportation</i>
(1)	(2)	(3)	(4)	(5)	(6)
Andounohu	2	2	2	2	2
Rahandouna	-	-	-	-	-
Anggoeya	1	1	2	2	2
Matabubu	2	2	2	2	2
Wundumbatu	1	1	2	2	2
Kec. Poasia/ Poasia District	6	6	8	8	8

Sumber/Source : Pemerintah desa atau kelurahan di Kecamatan Poasia /
Village or kelurahan government in Poasia District

Tabel 1.2.2 **Keberadaan dan Kondisi Tanaman Mangrove di Kecamatan Poasia, 2023**
Table *Existence and Condition of Mangroves in Poasia District, 2023*

Desa/Kelurahan <i>Village/Kelurahan</i>	Keberadaan Tanaman Mangrove <i>Existence of Mangroves</i>	Kondisi Mangrove <i>Condition of Mangroves</i>
(1)	(2)	(3)
Andounohu	Tidak Ada	-
Rahandouna	Tidak Ada	-
Anggoeya	Ada	2
Matabubu	Tidak Ada	-
Wundumbatu	Ada	1
Kec. Poasia/ Poasia District		3

Sumber/Source : Pemerintah desa atau kelurahan di Kecamatan Poasia /
 Village or kelurahan government in Poasia District

BAB
Chapter
02

PEMERINTAHAN

Government



PENJELASAN TEKNIS

1. Untuk menjalankan fungsi pemerintahan, administrasi Pemerintahan di Kecamatan Poasia dibagi menjadi beberapa wilayah administrasi Kelurahan. Dimana tiap Kelurahan dan kelurahan ini masing-masing dipimpin oleh kepala Kelurahan dan kepala kelurahan. Selain itu pula, di level bawah, administrasi di tiap Kelurahan/kelurahan dibagi menjadi Rukun Tetangga dan juga Dusun/Lingkungan.
2. Kelurahan adalah kesatuan masyarakat hukum yang memiliki batas wilayah dan berwenang untuk mengatur dan mengurus kepentingan masyarakat setempat, berdasarkan asal usul dan adat istiadat setempat yang diakui dan dihormati dalam sistem pemerintahan Negara Kesatuan Republik Indonesia (UU No.32 Tahun 2004). Kepala Kelurahan dipilih secara langsung oleh masyarakat di Kelurahan tersebut.
3. Kelurahan adalah suatu wilayah yang dipimpin oleh seorang lurah sebagai perangkat daerah kabupaten dan atau daerah kota di bawah kecamatan (UU No. 32 tahun 2004). Lurah diangkat oleh Bupati / Walikota untuk mendukung pelaksanaan pemerintahan, di tiap Kelurahan

TECHNICAL NOTES

1. *The Administrative government in Poasia is divided to some Villages and Kelurahan administrative area to run the government function. Each village/Kelurahan is headed by Village' Head and Kelurahan' Head. In addition to help the administrative function of Village/ Kelurahan, Each Village/Kelurahan is divided to Administrative unit at the next to lowest level in city and Orchards.*
2. *Village is unity of legal community who have territorial boundaries and the authority to regulate and manage the interest of local community based on the origin and local costumes that are acknowledge and respect within the unitary system of government republic of Indonesia (Law No. 32 Year 2004). The village head is directly elected by the people in the village.*
3. *Kelurahan is an area is led by a chief of village (lurah) as an apparatus of regency and or city under the District (Law No. 32 Year 2004). Lurah appointed by the Regent/ Mayor. For supporting the role of Village/Kelurahan government, in each village/ Kelurahan has been built village/Kelurahan offices,*

/ kelurahan dibangun kantor Kelurahan / kelurahan, balai Kelurahan dan juga sanggar PKK.

village hall, and Sanggar PKK.

4. Kantor Kelurahan/Lurah adalah bangunan aset Kelurahan/ kelurahan yang diperuntukan secara khusus untuk kegiatan operasional pemerintahan Kelurahan/kelurahan yang tidak dimiliki oleh pribadi
 5. Pemerintahan Kelurahan adalah kepala Kelurahan atau yang disebut dengan nama lain dibantu perangkat Kelurahan sebagai unsur penyelenggara pemerintahan Kelurahan. Perangkat Kelurahan terdiri dari sekretariat Kelurahan, pelaksana kewilayahan, dan pelaksana teknis (UU No. 6 Tahun 2014 tentang Kelurahan).
 6. Kepala Kelurahan / Lurah mempunyai tugas m e n y e l e n g g a r a k a n pemerintahan Kelurahan, pembinaan kemasyarakatan Kelurahan, dan pemberdayaan masyarakat Kelurahan adalah paling rendah tamat sekolah menengah pertama/ sederajat dan berusia paling rendah 25 tahun pada saat mendaftar.
 7. Sekretariat Kelurahan dipimpin oleh sekretaris Kelurahan dibantu oleh unsur staf sekretariat yang bertugas membantu
4. *Village Office/Kelurahan Office is village/Kelurahan asset building that is provided specifically to the operations of Village/UrbanVillage government and is not owned by person.*
 5. *The Village Government is the village head or called by another name helped by the village apparatus as an element of village administration. The village apparatus consists of village secretariat, implementing territorial, and technical territorial (Law.No.6 Year 2014 about Village).*
 6. *Village/Kelurahan head has duties to organize village administration, village community empowerment. The education specification of village head is at least Junior Hight school equivalent and at least 25 years old at the time of registering.*
 7. *Village secretariat is led by village secretary who is assit the village head in the fieldof public*

kepala Kelurahan dalam bidang administrasi pemerintahan. Sekretariat Kelurahan paling banyak terdiri dari tiga bidang urusan (Peraturan Pemerintah No.43 Tahun 2014 tentang Peraturan Pelaksanaan UU No. 6 Tahun 2014 tentang Kelurahan).

8. Pelaksana Kewilayahan merupakan unsur pembantu kepala Kelurahan sebagai satuan tugas kewilayahan
 9. Pelaksana Teknis merupakan unsur pembantu kepala Kelurahan sebagai pelaksana tugas operasional, paling banyak terdiri dari tiga seksi.
 10. Dalam hal menjaga keamanan di lingkungan tempat tinggal, dibentuk Pertahanan Sipil (Hansip) yang beranggotakan masyarakat sipil di masing-masing Kelurahan/kelurahan.
8. *Territorial Implementing is an assistant element of the village head as a territorial task form.*
 9. *Technical Implementing is an assistant element of the village head as an operational. At most, technical implementing consists of three.*
 10. *In case of Maintaining of the safety in neighborhood, in each administrative area is formed civil security (Hansip) which is consist of public civil in each villages/ Kelurahan.*

ULASAN

Secara administrasi Kecamatan Poasia terdiri dari 5 Kelurahan. Dalam setiap Kelurahan atau kelurahan di Kecamatan Poasia telah terbentuk 3 sampai 5 Dusun/RW, dimana setiap Dusun/RW membawahi 3 RT.

Setiap Kelurahan telah dilengkapi dengan aparat Kelurahan, yang terdiri dari: Sekretaris Kelurahan (Sekdes), Kaur Pemerintahan, Kaur Umum, Kaur Ekonomi Pembangunan, Kaur Tramtib, Pamong Tani, dan Kepala Dusun. Selain aparat Kelurahan diatas, di setiap Kelurahan juga terdapat Imam Kelurahan atau Tetua Adat (Puutobu).

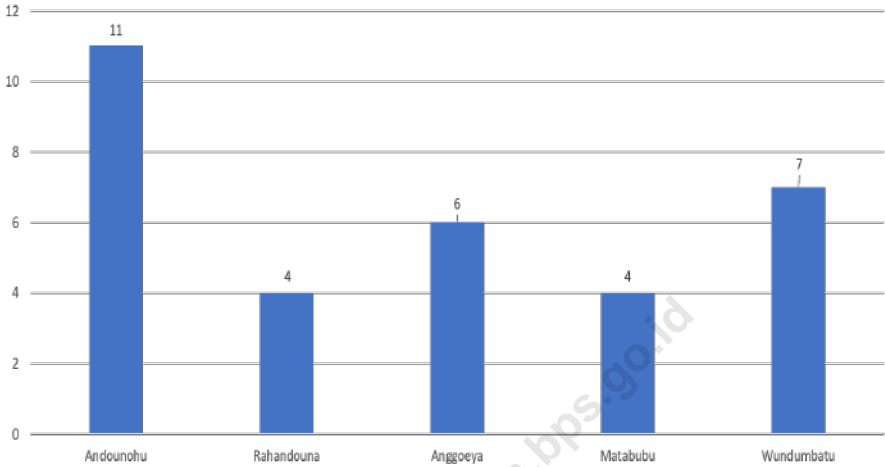
Sarana dan prasarana lainnya seperti balai Kelurahan dan pos keamanan lingkungan secara keseluruhan telah ada.

DESCRIPTION

Poasia District consisted of 5 villages. Every village has formed 3 to 5 Hamlets/RWs with each Hamlets/RWs being in charge of 23RTs.

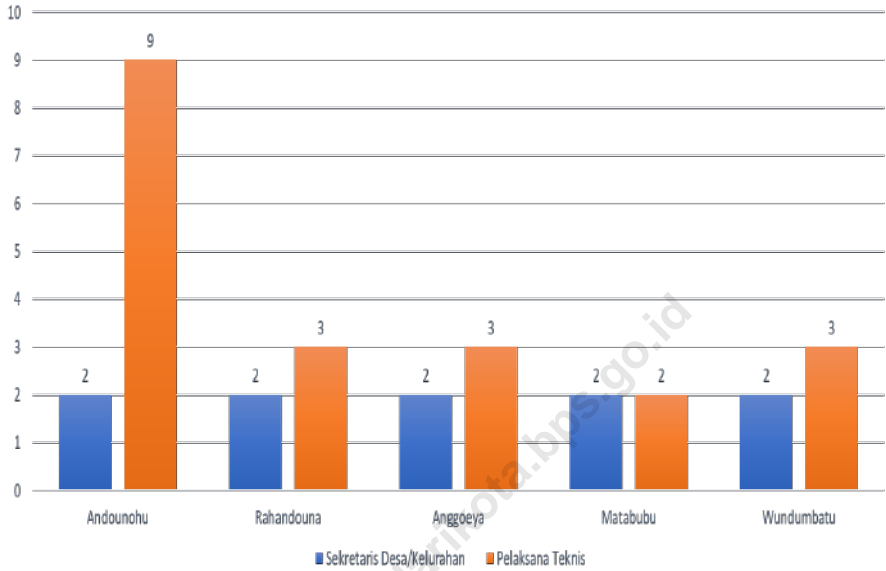
Each village has been supplied with village's officials, consisted of: Village Secretary, Government Affairs Chief, Public Affairs Chief, Economic Development Affairs Chief, Agricultural Official, Subvillage Chiefs. In addition to the village's officials said above, every village also has a Village Priest and Indigenous Elder (Puutobu).

Facilities and other infrastructures such as village halls and security posts are available.



Sumber/Source : Pemerintah Kelurahan atau kelurahan di Kecamatan Poasia /
Village or kelurahan government in Poasia District

Gambar 2.1 **Jumlah Pembagian Wilayah di Kecamatan Poasia, 2023**
Figures **Number of Administrative Area in Poasia District, 2023**



Sumber/Source : Pemerintah Kelurahan atau kelurahan di Kecamatan Poasia /
Village or kelurahan government in Poasia District

**Gambar
Figures**

2.2

**Jumlah Aparatur Pemerintahan Menurut Kelurahan/
Kelurahan di Kecamatan Poasia, 2023
Apparatus of Village/Kelurahan by Sex and Village/
Kelurahan in Poasia District, 2023**

2.1 WILAYAH ADMINISTRATIF ADMINISTRATIVE AREA

Tabel 2.1 Status Kelurahan/Kelurahan dan Pembagian Wilayah Administrasi di Kecamatan Poasia, 2023
Village/Kelurahan Status and Administrative Area in Poasia District, 2023

Kelurahan/Kelurahan <i>Village/Kelurahan</i>	Kelurahan/Kelurahan <i>Village/Kelurahan</i>	Jumlah RW <i>Number of RW</i>	Jumlah RT <i>Number of RT</i>
(1)	(2)	(3)	(4)
Andounohu	Kelurahan	11	37
Rahandouna	Kelurahan	4	17
Anggoeya	Kelurahan	6	20
Matabubu	Kelurahan	4	8
Wundumbatu	Kelurahan	7	29
Kec. Poasia/ Poasia District		32	111

Sumber/Source : Pemerintah Kelurahan atau kelurahan di Kecamatan Poasia /
Village or kelurahan government in Poasia District

Tabel 2.2 Jumlah Kepala Kelurahan dan Lurah Menurut Jenis Kelamin dan Kelurahan/Kelurahan di Kecamatan Poasia, 2023
Number Head of Village and Lurah by Sex and Village/Kelurahan in Poasia District, 2023

Kelurahan/Kelurahan <i>Village/Kelurahan</i>	Lurah <i>Lurah</i>		Kepala Kelurahan <i>Head of Village</i>		Jumlah <i>Total</i>
	Laki-Laki <i>Male</i>	Perempuan <i>Female</i>	Laki-Laki <i>Male</i>	Perempuan <i>Female</i>	
(1)	(2)	(3)	(4)	(5)	(6)
Andounohu	1	-	-	-	1
Rahandouna	1	-	-	-	1
Anggoeya	1	-	-	-	1
Matabubu	1	-	-	-	1
Wundumbatu	1	-	-	-	1
Kec. Poasia/ Poasia District	5	-	-	-	5

Sumber/Source : Pemerintah Kelurahan atau kelurahan di Kecamatan Poasia /
 Village or kelurahan government in Poasia District

Tabel 2.3 Keberadaan Sekretaris Kelurahan/Kelurahan Menurut Jenis Kelamin di Kecamatan Poasia, 2023
The Existence of Village/Kelurahan Secretary by Sex in Poasia District, 2023

Kelurahan/Kelurahan <i>Village/Kelurahan</i>	Keberadaan Sekretaris Kelurahan/Kelurahan <i>Village/Kelurahan</i>	Jenis Kelamin <i>Sex</i>	
		Laki-Laki <i>Male</i>	Perempuan <i>Female</i>
(1)	(2)	(3)	(4)
Andounohu	Ada	1	-
Rahandouna	Ada	-	1
Anggoeya	Ada	1	-
Matabubu	Ada	1	-
Wundumbatu	Ada	1	-
Kec. Poasia/ Poasia District		4	1

Sumber/Source : Pemerintah Kelurahan atau kelurahan di Kecamatan Poasia /
Village or kelurahan government in Poasia District

Tabel 2.4 Jumlah Aparatur Pemerintahan Menurut Kelurahan/
Table 2.4 Jumlah Aparatur Pemerintahan Menurut Kelurahan/
 Kelurahan di Kecamatan Poasia, 2023
*Apparatus of Village/Kelurahan by Sex and Village/
 Kelurahan in Poasia District, 2023*

Kelurahan/Kelurahan Village/Kelurahan	Sekretariat Kelurahan/ Kelurahan	Pelaksana Teknis	Jumlah Total
(1)	(2)	(3)	(4)
Andounohu	2	9	11
Rahandouna	2	3	5
Anggoeya	2	3	5
Matabubu	2	2	4
Wundumbatu	2	3	5
Kec. Poasia/ Poasia District	10	20	30

Sumber/Source : Pemerintah Kelurahan atau kelurahan di Kecamatan Poasia /
 Village or kelurahan government in Poasia District

Tabel 2.5 **Jumlah Kegiatan Musyawarah Kelurahan/Kelurahan Selama 2023 Menurut Kelurahan/Kelurahan di Kecamatan Poasia**
Number of Musyawarah Kelurahan/Kelurahan around 2023 by Village/Kelurahan in Poasia District

Kelurahan/Kelurahan Village/Kelurahan	Kegiatan Musyawarah Kelurahan/Kelurahan
(1)	(2)
Andounohu	12
Rahandouna	1
Anggoeya	7
Matabubu	1
Wundumbatu	2
Kec. Poasia/ Poasia District	23

Sumber/Source : Pemerintah Kelurahan atau kelurahan di Kecamatan Poasia /
 Village or kelurahan government in Poasia District

<https://kendarikota.bps.go.id>

BAB
Chapter

03

PENDUDUK

Population



PENJELASAN TEKNIS**TECHNICAL NOTES**

1. Sumber utama data kependudukan adalah sensus penduduk yang dilaksanakan setiap sepuluh tahun sekali. Sensus penduduk telah dilaksanakan sebanyak enam kali sejak Indonesia merdeka, yaitu tahun 1961, 1971, 1980, 1990, 2000, dan 2010. Selain Sensus Penduduk, untuk menjembatani ketersediaan data kependudukan diantara dua periode sensus, BPS melakukan Survei Penduduk Antar Sensus (SUPAS). SUPAS telah dilakukan sebanyak lima kali, tahun 1976, 1985, 1995, 2005 dan terakhir 2015. Data kependudukan selain SP dan SUPAS adalah proyeksi penduduk.
 2. Di dalam sensus penduduk, pencacahan dilakukan terhadap seluruh penduduk yang berdomisili di wilayah teritorial Indonesia termasuk warga negara asing kecuali anggota korps diplomatik negara sahabat beserta keluarganya.
 3. Metode pengumpulan data dalam sensus dilakukan dengan wawancara antara petugas sensus dengan responden dan juga melalui e-census. Pencatatan penduduk menggunakan konsep usual residence, yaitu konsep di mana penduduk biasa bertempat tinggal. Bagi penduduk yang
1. *The main source of demographic data is population census, which is conducted every ten years. Population Census has been conducted six times since Indonesia's independence: 1961, 1971, 1980, 1990, 2000, and 2010. In addition to the Cencus, BPS also conducted Intercensal Population Survey, called SUPAS which is designed to proceed demographic data between two census. SUPAS has been conducted five times: 1976, 1985, 1995, 2005 and 2015. Besides Population Census and SUPAS, this resport also uses population projection.*
 2. *The population census enumerates all residents who domicile in the entire territory of Indonesia including foreign citizens except the diplomatic corps members and their families.*
 3. *The method of data collection in a population census involves interviewing respondents and conducting e-census. Enumeration of the population uses the concept of "usual residence", which is the concept of "places where people usually live". De jure was applied to the permanent residents,*

bertempat tinggal tetap dicacah di mana mereka biasa tinggal, sedangkan untuk penduduk yang tidak bertempat tinggal tetap dicacah di tempat di mana mereka ditemukan petugas sensus pada malam 'Hari Sensus'. Termasuk penduduk yang tidak bertempat tinggal tetap adalah tuna wisma, awak kapal berbendera Indonesia, penghuni perahu/rumah apung, masyarakat terpencil/ terasing, dan pengungsi. Bagi mereka yang mempunyai tempat tinggal tetap dan sedang bepergian ke luar wilayah lebih dari enam bulan, tidak dicacah di tempat tinggalnya, tetapi dicacah di tempat tujuannya. Untuk tahun yang tidak dilaksanakan sensus penduduk, data kependudukan diperoleh dari hasil proyeksi penduduk. Proyeksi penduduk merupakan suatu perhitungan ilmiah yang didasarkan pada asumsi dari komponen-komponen perubahan penduduk, yaitu kelahiran, kematian, dan migrasi. Proyeksi penduduk Indonesia 2010–2035 menggunakan data dasar penduduk hasil SP2010.

4. Penduduk Indonesia adalah semua orang yang berdomisili di wilayah teritorial Indonesia selama enam bulan atau lebih dan atau mereka yang berdomisili kurang dari enam bulan tetapi bertujuan menetap.

while de facto was applied to non-permanent residents. The permanent residents were enumerated in place where they normally live, the non-permanent residents were enumerated where they were found by the enumerators, on the night of 'Census Date'. The non permanent residents include homeless people, ship crew, boat people, remote area community, and internally displaced persons. Those who had permanent residence and had been travelling away from their home for six months or more were not enumerated in their permanent place, but in the place where they were during the census. For the periods where the population census is not conducted, population projection is done to estimate population during those years. The population projection is an estimate based on the demographic components, such as birth, death, and migration. Indonesia's 2010–2035 population projection used the 2010 Population Census as the base population.

4. *The population of Indonesia are all residents of the entire territory of Indonesia who have stayed for six months or longer, and those who intended to stay more than six months even though their length of stay is less than six months.*

5. Laju pertumbuhan penduduk adalah angka yang menunjukkan persentase penambahan penduduk dalam jangka waktu tertentu.
 6. Kepadatan penduduk adalah rasio banyaknya penduduk per kilometer persegi.
 7. Rasio jenis kelamin adalah perbandingan antara penduduk laki-laki dan penduduk perempuan pada suatu wilayah dan waktu tertentu. Biasanya dinyatakan dengan banyaknya penduduk laki-laki untuk 100 penduduk perempuan.
 8. Distribusi penduduk adalah pola persebaran penduduk di suatu wilayah, baik berdasarkan batas-batas geografis maupun berdasarkan batas-batas administrasi pemerintahan.
 9. Komposisi penduduk adalah pola persebaran penduduk menurut karakteristiknya, contoh: penduduk menurut kelompok umur, penduduk menurut jenis kelamin
5. *The growth rate of population is the number that show percentage of population growth within a specified period.*
 6. *Population density is ratio of population per square kilometer.*
 7. *Sex ratio is the ratio of males population to females population in a given area and time, usually expressed as the number of males for every 100 females.*
 8. *Population distribution is the pattern of population distribution in an area, either by geographic boundaries or by government administrative boundaries.*
 9. *Population compotion is the pattern of population distribution by its characteristics, example: population by age group, population by sex*

ULASAN

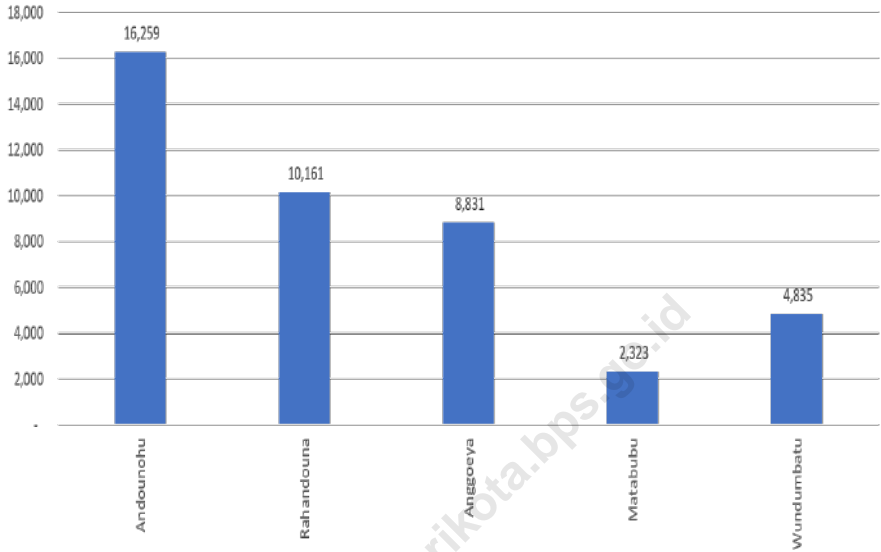
Jumlah penduduk yang cukup besar dan terus bertambah setiap tahunnya tidak diimbangi dengan pemerataan penyebaran penduduk dan semakin tingginya tingkat kepadatan penduduk. Tabel 3.1 menyajikan tingkat kepadatan penduduk di Kecamatan Poasia pada tahun 2023, dimana terlihat Kelurahan Rahandouna merupakan yang terpadat dengan tingkat kepadatan mencapai 1.409,14 jiwa per kilometer persegi, sedangkan yang terendah yakni Kelurahan Anggoeya yang hanya mencapai 4,53 jiwa per kilometer persegi.

Pada tahun 2023, rasio jenis kelamin penduduk Kecamatan Poasia masih berada di atas angka 100. Hal ini menunjukkan bahwa jumlah penduduk perempuan di Kecamatan Poasia lebih sedikit daripada jumlah penduduk laki-laki (Tabel 3.1).

DESCRIPTION

The population that is quite large and continues to grow every year is not mathed by an even distribution of population and the increasing level of population density. Table 3.1 presents the population density level of Poasia District in 2023, where it can be seen that Rahandouna Kelurahan is the most densely populated with a density of 1,409.14 people per square kilometer, while the lowest is Anggoeya Kelurahan which only reaches 4.53 people per square kilometer.

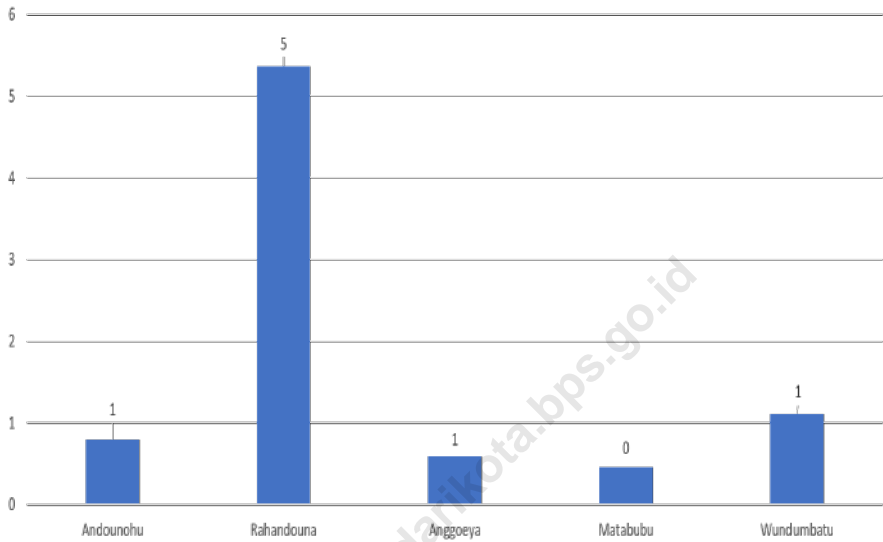
In 2023, the sex ratio of the population of Poasia District is still above 100. This shows that the female population in Poasia District is less than the male population (Table 3.1)



Sumber/Source: Dinas Kependudukan dan Pencatatan Sipil Kota Kendari/
Population and Civil Registration Department of Kendari Municipality

Gambar
Figures

3.1 Jumlah Penduduk Menurut Desa/Kelurahan di Kecamatan Poasia, 2023
Number of Population by Village/Kelurahan in Poasia District, 2023



Sumber/Source: Dinas Kependudukan dan Pencatatan Sipil Kota Kendari/
Population and Civil Registration Department of Kendari Municipality

Gambar
Figures

3.2

Kepadatan Penduduk Per Km² Menurut Desa/Kelurahan dan Jenis Kelamin di Kecamatan Poasia, 2023
Density per sq by Village/Kelurahan and Sex in Poasia District, 2023

Tabel 3.1 Penduduk, Distribusi Persentase Penduduk, Kepadatan Penduduk, Rasio Jenis Kelamin Penduduk Menurut Desa/Kelurahan di Kecamatan Poasia, 2023
Population, Percentage Distribution of Population, Population Density, and Population Sex Ratio by Villages/Kelurahan in in Poasia District, 2023

Desa/Kelurahan <i>Village/Kelurahan</i>	Penduduk <i>Population</i>		Jumlah <i>Total</i>
	Laki-Laki <i>Male</i>	Perempuan <i>Female</i>	
(1)	(2)	(3)	(4)
Andounohu	8.160	8.099	16.259
Rahandouna	5.123	5.038	10.161
Anggoeya	4.471	4.360	8.831
Matabubu	1.186	1.137	2.323
Wundumbatu	2.455	2.380	4.835
Kec. Poasia/ Poasia District	13.235	14.274	42.409

Sumber/Source: Dinas Kependudukan dan Pencatatan Sipil Kota Kendari/
 Population and Civil Registration Department of Kendari Municipality

Lanjutan Tabel/*Continued Table 3.1*

Kecamatan <i>District</i>	Persentase Penduduk <i>Percentage of Total Population</i>	Rasio Jenis Kelamin Penduduk <i>Population Sex Ratio</i>	Kepadatan Penduduk Per Km ² <i>Population Density per sq.km</i>
(1)	(5)	(6)	(7)
Andounohu	38,34	101	0,79
Rahandouna	23,96	102	5,37
Anggoeya	20,82	103	0,59
Matabubu	5,48	104	0,46
Wundumbatu	11,4	104	1,11
Kec. Poasia/ Poasia District	100	514	8,32

Sumber/*Source*: Dinas Kependudukan dan Pencatatan Sipil Kota Kendari/
Population and Civil Registration Department of Kendari Municipality

Tabel
Table

3.2

Jumlah Keluarga Menurut Desa/Kelurahan di Kecamatan Poasia, 2023
Number of Family by Village/Kelurahan in Poasia District, 2023

Kecamatan District	Jumlah Keluarga Number of Family
(1)	(2)
Andounohu	4.973
Rahandouna	3.043
Anggoeya	2.485
Matabubu	709
Wundumbatu	1.364
Kec. Poasia/ Poasia District	12.574

Sumber/Source: Dinas Kependudukan dan Pencatatan Sipil Kota Kendari/
Population and Civil Registration Department of Kendari Municipality

<https://kendarikota.bps.go.id>

BAB
Chapter

04

SOSIAL DAN KESEJAHTERAAN RAKYAT

Social and Welfare



PENJELASAN TEKNIS

- | | |
|---|--|
| <p>1. Bab ini menyajikan data mengenai indikator sosial seperti pendidikan, kesehatan, agama, dan indikator sosial lainnya di Kecamatan Poasia pada tahun 2023.</p> | <p>1. <i>This chapter presents data about social indicators such as education, health, religion, and other social affairs of Poasia District in 2023</i></p> |
| <p>2. Dalam pelaksanaan pembangunan sosial, pemerintah telah mengupayakan berbagai usaha guna tercapainya kesejahteraan masyarakat di bidang pendidikan, kesehatan, keluarga berencana, keamanan, ketertiban masyarakat dan sosial lainnya.</p> | <p>2. <i>In order to improve the common social welfare, the local goverment has been supporting social activities that include education, health, family planning, religion, and other social affairs.</i></p> |

Pendidikan

3. Jalur Pendidikan di Indonesia terdiri atas
- a. pendidikan formal,
 - b. pendidikan nonformal, dan
 - c. pendidikan informal
- yang ketiganya dapat saling melengkapi dan memperkaya (Undang-Undang No. 20 Tahun 2013 tentang Sistem Pendidikan Nasional).

Education

3. *The Education System in Indonesia consist of*
- a. *formal education,*
 - b. *non-formal education, and*
 - c. *informal education*
- all three of them can be complementary and enriching (Law No. 20 Year 2013 about The National Education System).*

4. Jenjang Pendidikan Formal terdiri atas pendidikan dasar, pendidikan menengah, dan pendidikan tinggi. Jenis pendidikan yang diajarkan mencakup pendidikan umum, kejuruan, akademik, profesi, vokasi, keagamaan, dan khusus.

4. *The Formal Education Level consists of primary education, secondary education, and higher education. The type of education taught consist of general education, vocational, academic, professional, religious, and specific education.*

5. Pendidikan Dasar berbentuk Sekolah Dasar (SD) dan Madrasah Ibtidaiyah (MI) atau bentuk lain yang sederajat serta Sekolah Menengah Pertama (SMP) dan Madrasah Tsanawiyah (MTs), atau bentuk lain yang sederajat.
 6. Pendidikan Menengah berbentuk Sekolah Menengah Atas (SMA), Madrasah Aliyah (MA), Sekolah Menengah Kejuruan (SMK), dan Madrasah Aliyah Kejuruan (MAK), atau bentuk lain yang sederajat.
 7. Pendidikan Tinggi merupakan jenjang pendidikan setelah pendidikan menengah yang mencakup program pendidikan diploma, sarjana, magister, spesialis, dan doktor yang diselenggarakan oleh perguruan tinggi. Perguruan tinggi dapat berbentuk akademi, politeknik, sekolah tinggi, institut, atau universitas.
5. *The Primary Education consists of Elementary School and Islamic Elementary School or other equivalent forms and Junior High School and Islamic Junior High School (MTs), or other equivalent forms.*
 6. *The Secondary Education consists of the Senior High School, Islamic High School (MA), Vocational School, and Vocational Madrasah Aliyah, or other equivalent forms.*
 7. *The Higher Education is the education level after the secondary education that consists of diplomas, bachelor, master, specialist, and doctoral degrees that are held by the college. The colleges can be academy, polytechnic, high school, institute, or university.*

Kesehatan

8. Rumah Sakit (RS) adalah tempat pemeriksaan dan perawatan kesehatan, biasanya berada di bawah pengawasan dokter/tenaga medis, yang melayani penderita yang sakit untuk berobat rawat jalan atau rawat inap.
9. Rumah Sakit Bersalin (RSB) adalah rumah sakit khusus untuk persalinan, dilengkapi pelayanan

Health

8. *Hospital is a place for health check, usually controlled by doctors/medical personnel to serve the ill patients to get outpatient or inpatient treatment services.*
9. *Maternity Hospital is a special hospital for childbirth, equipped with specialist services for antenatal*

spesialis pemeriksaan kehamilan, persalinan, rawat inap, dan rawat jalan ibu dan anak yang berada di bawah pengawasan dokter spesialis kandungan.

care, childbirth, inpatient care, and outpatient care for mothers and children under the supervision of an obstetrician.

10. Puskesmas (Pusat Kesehatan Masyarakat) adalah unit pelayanan kesehatan milik pemerintah yang bertanggung jawab terhadap pelayanan kesehatan masyarakat untuk wilayah kecamatan, sebagian kecamatan, atau kelurahan/desa. Puskesmas memberikan pelayanan berobat jalan atau rawat inap.
10. *Public Health Center is a health center provided by the government that is responsible for the delivery of health services to the community at the subdistrict level, part of subdistrict or kelurahan/villages. Public Health Center provide outpatient or inpatient services.*
11. Puskesmas Pembantu (Pustu) yaitu unit pelayanan kesehatan masyarakat yang membantu kegiatan Puskesmas di sebagian dari wilayah kerja. Pada beberapa daerah balai pengobatan telah berubah fungsi menjadi Pustu walaupun papan nama masih tertulis balai pengobatan.
11. *Subsidiary Public Health Center is a health facility that assists the Public Health Center in its part of working area. In several regions, health check points (Balai Pengobatan) has changes their status into Subsidiary Public Health Center, although their sign written in the board remain unchanged.*
12. Poliklinik adalah sarana kesehatan yang dipakai untuk pelayanan berobat jalan, biasanya berada di bawah pengawasan dokter/tenaga medis
12. *Polyclinic is a health facility in which to get outpatient services, usually under the control of doctor/medical personnel.*
13. Apotek adalah suatu tempat tertentu yang digunakan untuk melakukan pekerjaan kefarmasian, dan penyaluran/penjualan obat atau bahan farmasi dan pembekalan
13. *Pharmacy is a specific place used for pharmaceuticals jobs, and distribution/sale of drugs/ pharmaceuticals and other medical supplies to people that are administered by trained pharmacist*

kesehatan lainnya kepada masyarakat yang dikelola oleh tenaga apoteker (Peraturan Menteri Kesehatan RI No. 922/MENKES/PER/X/1993 Tentang Ketentuan dan Tata Cara Pemberian Izin Apotek).

(Regulation of the Minister of Health of Indonesia Number 922/MENKES/PER/X/ 1993 about Proi-vision and Procedures for Administration of Licensed Pharmacies).

14. Imunisasi adalah memasukkan kuman atau racun penyakit tertentu yang sudah dilemahkan (vaksin) ke dalam tubuh dengan cara disuntik atau diminum (diteteskan dalam mulut) dengan maksud agar terjadi kekebalan tubuh terhadap penyakit tersebut.
15. Gizi buruk adalah suatu keadaan kekurangan konsumsi zat gizi yang disebabkan oleh rendahnya konsumsi energi protein dalam makanan sehari-hari, yang ditandai dengan berat dan tinggi badan tidak sesuai umur (dibawah rata-rata) dan harus ditetapkan oleh tenaga medis. Busung lapar termasuk salah satu bentuk gizi buruk. Secara klinis, status gizi buruk meliputi tiga tipe, yaitu marasmus, kwashiorkor, dan marasmus-kwashiorkor.

14. *Immunization is putting enervated microbe of a certain disease into human body by injection or drinking (dropping into mouth) to make the body immune to that disease.*
15. *Malnutrition is a condition of lack of consumption of nutrients caused by low consumption of protein energy in the daily diet, which is characterized by weight and height that is not according to age (below average) and must be determined by medical personnel. Hunger is one form of malnutrition. Clinically, poor nutritional status includes three types, namely marasmus, kwashiorkor, and marasmus-kwashiorkor.*

Sosial Lainnya

16. Tempat Ibadah adalah bangunan/ruangan yang lokasinya tetap dan peruntukannya khusus untuk ibadah oleh masyarakat umum sesuai agama yang dianut tanpa memandang status kepemilikan,

Other Social Affairs

16. *Worship Facilities is a building/rom which the location is fixed and specially designed for worship by the public according to their religious affiliation, regardless of ownership status of the building. It*

termasuk bangunan/ ruangan yang lokasinya tetap dan fungsinya dikhususkan untuk ibadah difasilitas umum. Tidak termasuk tempat ibadah yang khusus dipakai oleh pribadi/ keluarga. Tempat ibadah yakni: Masjid, Surau/Mushalla, Gereja, Pura, dan Vihara.

includes building/room which the location is fixed and the function remain devoted to worship in public facilities. Excluding the special place of worship used by personal family. Type of worship facilities are: Mosque, Surau/Mushalla, Church, Temple, and Vihara.

- | | |
|---|--|
| <p>17. Lapangan olahraga adalah tempat lapang untuk kegiatan olahraga yang ada di desa/kelurahan baik yang sesuai dengan persyaratan olahraga yang bersangkutan maupun tidak.</p> | <p>17. <i>Sports field is a field for sports activities in the village/kelurahan, whether in accordance with the requirements of the sport in question or not.</i></p> |
| <p>18. Jamban adalah tempat buang air besar yang tertutup, baik menggunakan tangki septik maupun tidak.</p> | <p>18. <i>A latrine is a closed defecation area, whether using a septic tank or not.</i></p> |
| <p>19. Jamban sendiri adalah jamban yang hanya digunakan oleh satu keluarga.</p> | <p>19. <i>The latrine itself is a latrine that is only used by one family.</i></p> |
| <p>20. Jamban bersama adalah jamban yang digunakan oleh dua keluarga atau lebih.</p> | <p>20. <i>Shared latrines are latrines used by two or more families.</i></p> |
| <p>21. Jamban umum adalah jamban yang dapat digunakan oleh setiap warga desa/kelurahan yang bersangkutan maupun masyarakat lainnya.</p> | <p>21. <i>Public latrines are latrines that can be used by every resident of the village/kelurahan concerned and other communities.</i></p> |
| <p>22. Bukan jamban adalah tempat pembuangan air besar yang penampungan akhirnya kolam/ sawah, lubang tanah/tanah</p> | <p>22. <i>A non-latrine is a place for large water disposal which eventually collects ponds/rice fields, earthen pits/fields/gardens, rivers/lakes/</i></p> |

lapang/kebun, sungai/danau/ laut, dan sebagainya.

seas, and so on.

23. Tanah longsor adalah salah satu jenis gerakan massa tanah atau batuan, ataupun percampuran keduanya, menuruni atau keluar lereng akibat terganggunya kestabilan tanah atau batuan penyusun lereng.
23. *Landslide is one type of mass movement of soil or rock, or a mixture of both, down or out of the slope due to disruption of the stability of the soil or rock making up the slope.*
24. Banjir adalah peristiwa terbenamnya daratan karena volume air yang meningkat. Banjir dapat terjadi karena luapan air yang berlebihan di suatu tempat akibat hujan besar, luapan air sungai atau pecahnya bendungan air.
24. *Flooding is an event where land is submerged due to an increase in the volume of water. Floods can occur due to excessive overflow of water in a place due to heavy rains, overflowing rivers or the rupture of water dams.*
25. Banjir bandang adalah banjir yang datang secara tiba-tiba dengan volume yang besar sehingga merusak rumah-rumah penduduk maupun menimbulkan korban jiwa.
25. *Flash flood is a flood that comes suddenly with a large volume so that it damages people's houses and causes casualties.*
26. Gempa bumi adalah getaran atau guncangan yang terjadi di permukaan bumi yang disebabkan oleh tumbukan antar lempeng bumi, patahan aktif, aktivitas gunung api, atau runtuhannya batuan. Gempa bumi terjadi karena aktivitas tektonik atau vulkanik. Gempa tektonik adalah jenis gempa yang disebabkan oleh pergeseran tanah, sedangkan gempa vulkanik adalah jenis gempa yang
26. *Earthquakes are vibrations or shocks that occur on the earth's surface caused by collisions between the earth's plates, active faults, volcanic activity, or rock collapse. Earthquakes occur due to tectonic or volcanic activity. A tectonic earthquake is a type of earthquake that is caused by a shift in the ground, while a volcanic earthquake is a type of earthquake that is caused by a volcanic eruption.*

disebabkan oleh letusan gunung berapi.

27. Tsunami adalah sebuah gelombang/ombak laut yang besar yang terjadi karena gerakan vertikal pada kerak bumi yang diakibatkan oleh gempa bumi, gempa di laut, gunung berapi meletus, atau hantaman meteor di laut. Gerakan vertikal pada kerak bumi dapat menyebabkan dasar laut naik atau turun secara tiba-tiba, yang mengakibatkan gangguan keseimbangan air yang berada di atasnya. Hal ini mengakibatkan terjadinya aliran energi air laut yang ketika sampai di pantai menjadi gelombang besar, yang disebut tsunami.
27. *A tsunami is a large ocean wave that occurs due to the vertical movement of the earth's crust caused by an earthquake, an earthquake at sea, an erupting volcano, or a meteor strike at sea. The vertical movement of the earth's crust can cause the seabed to rise or fall suddenly, which disrupts the balance of the water above it. This results in a flow of seawater energy which when it reaches the coast becomes a large wave, which is called a tsunami.*
28. Gelombang pasang laut adalah gelombang tinggi yang ditimbulkan karena efek terjadinya siklon tropis di sekitar wilayah Indonesia dan berpotensi kuat menimbulkan bencana alam.
28. *Tidal waves are high waves caused by the effects of tropical cyclones around the territory of Indonesia and have strong potential to cause natural disasters.*
29. Angin puyuh/puting beliung/topan adalah angin kencang yang datang secara tiba-tiba, mempunyai pusat, dan bergerak melingkar menyerupai spiral dengan kecepatan 40-50 km/jam hingga menyentuh permukaan bumi dan akan hilang dalam waktu singkat (3-5 menit).
29. *A cyclone/hurricane/hurricane is a strong wind that comes suddenly, has a center, and moves in a spiral-like circle with a speed of 40-50 km/hour to touch the earth's surface and will disappear in a short time (3-5 minutes).*
30. Gunung meletus adalah fenomena alam yang terjadi
30. *Volcanic eruption is a natural phenomenon that occurs due to*

akibat aktivitas vulkanik di gunung yang menyebabkan magma keluar maupun material vulkanik dari kawah.

volcanic activity on the mountain that causes magma to come out and volcanic material from the crater.

31. Kebakaran hutan dan lahan adalah suatu keadaan di mana hutan dan lahan dilanda api, sehingga mengakibatkan kerusakan hutan dan lahan yang menimbulkan kerugian ekonomis dan atau nilai lingkungan.

31. *Forest and land fire is a condition where forest and land are hit by fire, resulting in forest and land damage that causes economic losses and or environmental values.*

32. Kekeringan (lahan) adalah keadaan kekurangan pasokan air pada suatu daerah dalam masa yang berkepanjangan (beberapa bulan hingga bertahun-tahun).

32. *Drought (land) is a state of lack of water supply in an area for a prolonged period (several months to years).*

33. Sistem peringatan dini bencana alam adalah serangkaian kegiatan pemberian peringatan sesegera mungkin kepada masyarakat tentang kemungkinan terjadinya bencana alam pada suatu tempat oleh lembaga yang berwenang.

33. *The natural disaster early warning system is a series of activities to provide immediate warning to the public about the possibility of a natural disaster occurring in a place by an authorized institution.*

34. Sistem peringatan dini tsunami adalah fasilitas pendeteksian kejadian bencana alam tsunami untuk memberikan peringatan dini sebelum bencana alam tsunami datang/menimpa desa/kelurahan.

34. *A tsunami early warning system is a facility for detecting tsunami natural disasters to provide early warning before a tsunami natural disaster strikes/affects villages/kelurahan.*

ULASAN

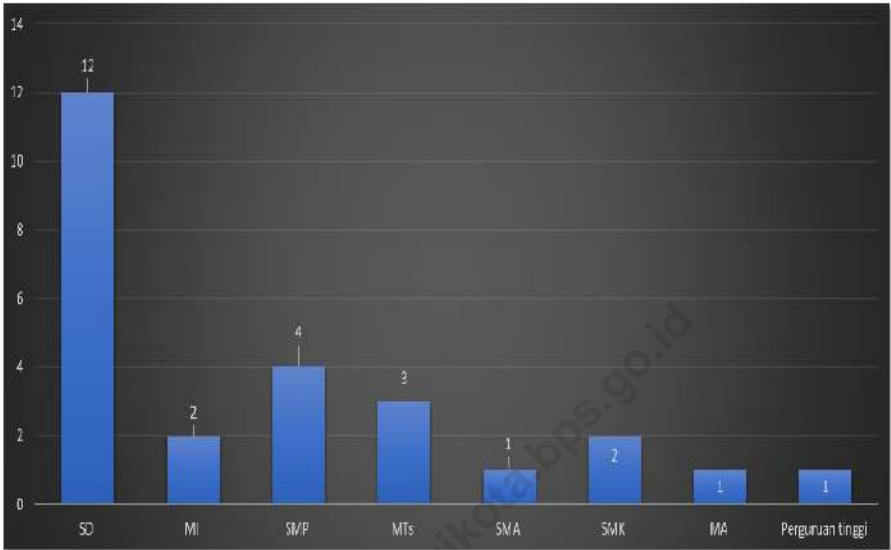
Dalam rangka pelaksanaan pembangunan di bidang sosial, Pemerintah Kecamatan Poasia telah mengupayakan berbagai usaha untuk mencapai kesejahteraan masyarakat di Kecamatan Poasia. Usaha tersebut meliputi kegiatan-kegiatan di bidang pendidikan, kesehatan, keluarga berencana, dan kegiatan sosial lainnya. Pada Tabel 4.1.1 sampai dengan Tabel 4.1.4 menyajikan jumlah sekolah, guru dan murid di Kecamatan Poasia pada tahun ajaran 2021/2022 hingga 2022/2023.

Untuk data tentang keagamaan disajikan pada Tabel 4.4.1, dimana terlihat bahwa di Kecamatan Poasia sarana peribadatan yang ada adalah masjid sejumlah 51 tempat, dan gereja sejumlah 2 tempat

DESCRIPTION

In the effort of implementing development in the social sector, the Poasia District's Government has made various efforts to achieve the welfare of the Poasia District's community. These efforts include activities in the fields of education, health, family planning and other social activities. Table 4.1.1 to Table 4.1.4 presents the number of schools, teachers and students in Poasia District in the 2021/2022 to 2022/2023 academic year.

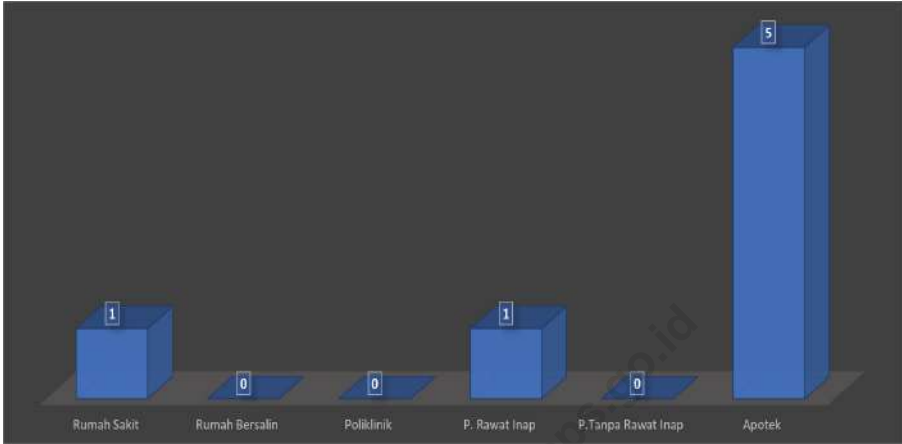
For data about religion is presented in Table 4.4.1, which shows that in Poasia District the worship facilities that are available are mosques with 51 places, and churchs with 2 places.



Sumber/Source : Pemerintah desa atau kelurahan di Kecamatan Poasia /
Village or kelurahan government in Poasia District

Gambar 4.1
Figures

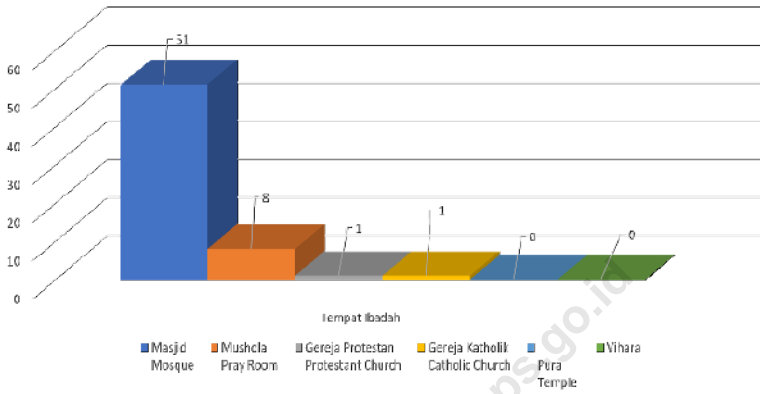
Jumlah Sekolah Menurut Tingkat Pendidikan di Kecamatan Poasia, 2023
Number of Schools by Educational Level in Poasia District, 2023



Sumber/Source : Pemerintah desa atau kelurahan di Kecamatan Poasia /
Village or kelurahan government in Poasia District

Gambar 4.2
Figures

Jumlah Sarana Kesehatan di Kecamatan Poasia, 2023
Number of Health Facilities in Poasia District, 2023



Sumber/Source : Pemerintah desa atau kelurahan di Kecamatan Poasia / Village or kelurahan government in Poasia District

Gambar 4.3
Figures

Jumlah Tempat Ibadah di Kecamatan Poasia, 2023
Number of Worship Facilities in Poasia District, 2023

4.1 PENDIDIKAN EDUCATION

Tabel 4.1.1 Banyaknya Desa¹/Kelurahan yang Memiliki Fasilitas Sekolah Menurut Tingkat Pendidikan di Kecamatan Poasia, 2021–2023
Number of Villages¹/Kelurahan Having Educational Facilities by Educational Level in Poasia District, 2021–2023

Tingkat Pendidikan Educational Level	2021	2022	2023
(1)	(2)	(3)	(4)
Sekolah Dasar (SD) <i>Primary School</i>	3	5	12
Madrasah Ibtidaiyah (MI) <i>Madrasah Ibtidaiyah</i>	1	3	2
Sekolah Menengah Pertama (SMP) <i>Junior High School</i>	3	3	4
Madrasah Tsanawiyah (MTs) <i>Madrasah Tsanawiyah (MTs)</i>	3	3	3
Sekolah Menengah Atas (SMA) <i>Senior High School</i>	1	1	1
Sekolah Menengah Kejuruan (SMK) <i>Vocational High School</i>	3	3	2
Madrasah Aliyah (MA) <i>Madrasah Aliyah</i>	1	1	1
Akademi/Perguruan Tinggi <i>Academy/University</i>	1	1	1

Catatan/Note: ¹Desa pada tabel ini termasuk Unit Permukiman Transmigrasi (UPT) yang masih dibina oleh kementerian terkait/
Villages in this table include Transmigration Settlement Unit which is still fostered by the relevant ministries.

Sumber/Source: BPS, Pendataan Potensi Desa (Podes) 2020 dan 2023/BPS-Statistics Indonesia, *Village Potential Data Collecting 2020 and 2023*

Tabel 4.1.2 Jumlah Sekolah Menurut Tingkat Pendidikan di Kecamatan Poasia, 2023/2024
Table Number of Schools by Educational Level in Poasia District, 2023/2024

Tingkat Pendidikan Educational Level	Negeri/Public	Swasta/Private	Jumlah/Total
	2023/2024	2023/2024	2023/2024
(1)	(2)	(3)	(4)
Taman Kanak-Kanak (TK) ¹ /Kindergarten ¹	-	-	-
Raudatul Athfal (RA) ² Raudatul Athfal (RA) ²	-	8	8
Sekolah Dasar (SD) ¹ Elementary Schools ¹	10	1	11
Madrasah Ibtidaiyah (MI) ² /Madrasah Ibtidaiyah (MI) ²	-	3	3
Sekolah Menengah Pertama (SMP) ¹ /Junior High Schools ¹	2	1	3
Madrasah Tsanawiyah (MTs) ² /Madrasah Tsanawiyah (MTs) ²	-	4	4
Sekolah Menengah Atas (SMA) ¹ /Senior High Schools ¹	1	-	1
Sekolah Menengah Kejuruan (SMK) ¹ Vocational High Schools ¹	1	3	4
Madrasah Aliyah (MA) ² Madrasah Aliyah (MA) ²	-	2	2

Catatan/Note: ³ Seluruh Raudatul Athfal (RA) berstatus swasta/All Raudatul Athfal (RA) are private

Sumber/Source: ¹ Kementerian Pendidikan, Kebudayaan, Riset, dan Teknologi, Sistem Data Pokok Pendidikan, data semester ganjil laporan sampai dengan 30 November 2023/Ministry of Education, Culture, Research, and Technology, Basic Education Data System, odd semester report data up to 30 November 2023

² Kementerian Agama, EMIS, data semester ganjil laporan sampai dengan 17 Februari 2023/Ministry of Religious Affairs, EMIS, odd semester report data up to 17 February 2023

Tabel
Table 4.1.3

Jumlah Guru Menurut Tingkat Pendidikan di Kecamatan Poasia, 2023/2024
Number of Teachers by Educational Level in Poasia District, 2023/2024

Tingkat Pendidikan Educational Level	Negeri/Public	Swasta/Private	Jumlah/Total
	2023/2024	2023/2024	2023/2024
(1)	(2)	(3)	(4)
Taman Kanak-Kanak (TK) ¹ /Kindergarten ¹	-	-	-
Raudatul Athfal (RA) ² Raudatul Athfal (RA) ²	-	35	35
Sekolah Dasar (SD) ^{1,3} Elementary Schools ^{1,3}	237	8	245
Madrasah Ibtidaiyah (MI) ² /Madrasah Ibtidaiyah (MI) ²	-	44	44
Sekolah Menengah Pertama (SMP) ^{1,3} / Junior High Schools ^{1,3}	144	7	151
Madrasah Tsanawiyah (MTs) ² /Madrasah Tsanawiyah (MTs) ²	-	65	65
Sekolah Menengah Atas (SMA) ^{1,3} /Senior High Schools ^{1,3}	92	-	92
Sekolah Menengah Kejuruan (SMK) ^{1,3,4} Vocational High Schools ^{1,3,4}	85	27	112
Madrasah Aliyah (MA) ² Madrasah Aliyah (MA) ²	-	11	11

Catatan/Note: ³ Jumlah guru termasuk kepala sekolah dan guru/The total of teachers including headmaster and teacher.

⁴ Guru yang mengajar di dua sekolah atau lebih dihitung di masing-masing sekolah/Teacher who taught in two schools or more counted in every school.

Sumber/Source: ¹ Kementerian Pendidikan, Kebudayaan, Riset, dan Teknologi, Sistem Data Pokok Pendidikan, data semester ganjil laporan sampai dengan 30 November 2023/Ministry of Education, Culture, Research, and Technology, Basic Education Data System, odd semester report data up to 30 November 2023

² Kementerian Agama, EMIS, data semester ganjil laporan sampai dengan 17 Februari 2023/Ministry of Religious Affairs, EMIS, odd semester report data up to 17 February 2023

Tabel 4.1.4 Jumlah Murid Menurut Tingkat Pendidikan di Kecamatan Poasia, 2023/2024
Table Number of Pupils by Educational Level in Poasia District, 2023/2024

Tingkat Pendidikan Educational Level	Negeri/Public	Swasta/Private	Jumlah/Total
	2023/2024	2023/2024	2023/2024
(1)	(2)	(3)	(4)
Taman Kanak-Kanak (TK) ¹ /Kindergarten ¹	-	-	-
Raudatul Athfal (RA) ² Raudatul Athfal (RA) ²	-	368	368
Sekolah Dasar (SD) ¹ Elementary Schools ¹	4.423	191	4.614
Madrasah Ibtidaiyah (MI) ² /Madrasah Ibtidaiyah (MI) ²	-	913	913
Sekolah Menengah Pertama (SMP) ¹ /Junior High Schools ¹	1.783	106	1.889
Madrasah Tsanawiyah (MTs) ² /Madrasah Tsanawiyah (MTs) ²	-	896	896
Sekolah Menengah Atas (SMA) ¹ /Senior High Schools ¹	1.518	-	1.518
Sekolah Menengah Kejuruan (SMK) ¹ Vocational High Schools ¹	1.179	144	1.323
Madrasah Aliyah (MA) ² Madrasah Aliyah (MA) ²	-	423	423

Catatan/Note: ...

Sumber/Source: ¹ Kementerian Pendidikan, Kebudayaan, Riset, dan Teknologi, Sistem Data Pokok Pendidikan, data semester ganjil laporan sampai dengan 30 November 2023/Ministry of Education, Culture, Research, and Technology, Basic Education Data System, odd semester report data up to 30 November 2023

² Kementerian Agama, EMIS, data semester ganjil laporan sampai dengan 17 Februari 2023/Ministry of Religious Affairs, EMIS, odd semester report data up to 17 February 2023

4.2 KESEHATAN HEALTH

Tabel 4.2.1 Banyaknya Desa¹/Kelurahan yang Memiliki Sarana Kesehatan Menurut Jenis Sarana Kesehatan di Kecamatan Poasia, 2021–2023
Number of Villages¹/Kelurahan Health Facilities by Type of Health Facilities in Poasia District, 2021–2023

Jenis Sarana Kesehatan Type of Health Facilities	2021 ²	2022 ³	2023 ³
(1)	(2)	(3)	(4)
Rumah Sakit <i>Hospital</i>	1	1	1
Rumah Sakit Bersalin <i>Maternity Hospital</i>	-	-	-
Poliklinik/Balai Pengobatan <i>Polyclinic</i>	1	1	-
Puskesmas Rawat Inap <i>Public Health Center with Inpatient Care</i>	1	1	1
Puskesmas Tanpa Rawat Inap <i>Public Health Center without Inpatient Care</i>	-	-	-
Apotek <i>Pharmacy</i>	4	4	5

Catatan/Note: ¹Desa pada tabel ini termasuk Unit Permukiman Transmigrasi (UPT) yang masih dibina oleh kementerian terkait/
Villages in this table include Transmigration Settlement Unit which is still fostered by the relevant ministries.

Sumber/Source: ²Badan Pusat Statistik, Pendataan Potensi Desa (Podes)/BPS-Statistics Indonesia, Village Potential Data Collecting

³Pemerintah desa atau kelurahan di Kecamatan Poasia / *Village or kelurahan government in Poasia District*

Tabel 4.2.2 Jumlah Tenaga Kesehatan yang Tinggal/ Menetap Menurut Desa/Kelurahan di Kecamatan Poasia, 2023
Table Number of Health Workers Living/Settled According to Villages/Kelurahan in Poasia District, 2023

Desa/Kelurahan Village/Kelurahan	Dokter Umum/ Spesialis Doctor	Dokter Gigi/ Spesialis Dentist	Bidan Midwife	Tenaga Kesehatan Lainnya Other Health Workers
(1)	(2)	(3)	(4)	(5)
Andounohu	6	2	52	40
Rahandouna	3	-	4	12
Anggoeya	2	-	3	13
Matabubu	1	-	3	10
Wundumbatu	4	-	14	23
Kec. Poasia/ Poasia District	16	2	76	98

Sumber/Source : Pemerintah desa atau kelurahan di Kecamatan Poasia /
 Village or kelurahan government in Poasia District

4.3 PERUMAHAN DAN LINGKUNGAN HOUSING AND ENVIRONMENT

Tabel 4.3.1 Banyaknya Desa/Kelurahan Menurut Sumber Air Minum Sebagian Besar Keluarga di Kecamatan Poasia, 2021–2023
Table *Number of Villages/Kelurahan by Drinking Water Source of Majority Family in Poasia District, 2021–2023*

Sumber Air Minum <i>Source of Drinking Water</i>	2021	2022	2023
(1)	(2)	(3)	(4)
Air Kemasan Bermerk/ <i>Branded Bottled Water</i>	-	1	-
Air Isi Ulang/ <i>Refil Water</i>	4	5	5
Leding Dengan Meteran/ <i>Metered Piped Water</i>	1	5	-
Leding Tanpa Meteran/ <i>Non Metered Piped Water</i>	-	5	-
Sumur Bor atau Pompa/ <i>Artesian Well or Pumped Water</i>	-	5	-
Sumur/ <i>Well</i>	-	-	-
Mata Air/ <i>Spring</i>	-	2	-
Sungai/Danau/Kolam/ Waduk/Situ/ Embung/Bendungan/ <i>River/Lake/Pond/ Reservoir/Dam</i>	-	-	-
Air Hujan/ <i>Rainwater</i>	-	-	-
Lainnya/ <i>Others</i>	-	-	-

Sumber/*Source* : Pemerintah desa atau kelurahan di Kecamatan Poasia /
Village or kelurahan government in Poasia District

Tabel 4.3.2 Banyaknya Keluarga Menurut Desa/Kelurahan dan Jenis Pengguna Listrik di Kecamatan Poasia, 2023
Table *Number of Family by Villages/Kelurahan and Type of Electricity Consumer in Poasia District, 2023*

Desa/Kelurahan <i>Village/Kelurahan</i>	Pegguna Listrik <i>Electricity Consumer</i>			Bukan Pegguna Listrik <i>Not Electricity Consumer</i>
	PLN <i>State Electricity Company</i>	Non PLN <i>Non-State Electricity Company</i>	Jumlah <i>Total</i>	
(1)	(2)	(3)	(4)	(5)
Andounohu	4.973	-	4.973	-
Rahandouna	3.043	-	3.043	-
Anggoeya	2.485	-	2.485	-
Matabubu	709	-	709	-
Wundumbatu	1.364	-	1.364	-
Kec. Poasia/ Poasia District	720.865	-	720.865	-

Sumber/Source : Pemerintah desa atau kelurahan di Kecamatan Poasia /
Village or kelurahan government in Poasia District

Tabel 4.3.3
Table

Banyaknya Desa/Kelurahan Menurut Sumber Penerangan Jalan Utama Desa/Kelurahan di Kecamatan Poasia, 2021–2023
Number of Villages/Kelurahan by Source of Villages/Kelurahan's Main Street Illumination in Poasia District, 2021–2023

Sumber Penerangan Jalan Utama Source of Main Street Illumination	2021	2022	2023
(1)	(2)	(3)	(4)
Listrik Pemerintah/ <i>State Electricity</i>	5	5	5
Listrik Non Pemerintah/ <i>Non-State Electricity</i>	-	-	-
Non Listrik/ <i>Non-Electric</i>	-	-	-

Sumber/*Source* : Pemerintah desa atau kelurahan di Kecamatan Poasia /
Village or kelurahan government in Poasia District

Tabel
Table 4.3.4

Banyaknya Desa/Kelurahan Menurut Penggunaan Fasilitas Tempat Buang Air Besar Sebagian Besar Keluarga di Kecamatan Poasia 2021–2023
Number of Villages/Kelurahan by Toilet Facility Used by Majority Family in Poasia District, 2021–2023

Fasilitas Tempat Buang Air Besar <i>Toilet Facility</i>	2021	2022	2023
(1)	(2)	(3)	(4)
Jamban/Toilet			
Sendiri/ <i>Private</i>	5	5	5
Bersama/ <i>Shared</i>	-	-	-
Umum/ <i>Public</i>	-	-	-
Bukan Jamban/<i>Non-Toilet</i>	5	5	5
Jumlah/<i>Total</i>			

Sumber/*Source* : Pemerintah desa atau kelurahan di Kecamatan Poasia /
Village or kelurahan government in Poasia District

Tabel 4.3.5
Table

Banyaknya Desa/Kelurahan Menurut Jenis Bahan Bakar untuk Memasak yang Digunakan Sebagian Besar Keluarga di Kecamatan Poasia, 2023
Number of Villages/Kelurahan by Type of Cooking Fuel Used by Majority Family in Poasia District, 2023

Jenis Bahan Bakar untuk Memasak <i>Type of Cooking Fuel</i>	2023
(1)	(2)
Listrik/ <i>Electric</i>	2
Elpiji 5,5 kg/ <i>Blue Gas 5.5 kg-LPG</i>	5
Elpiji 12 kg/ <i>12 kg-LPG</i>	5
Elpiji 3 kg/ <i>3 kg-LPG</i>	5
Gas Kota/ <i>City Gas</i>	-
Biogas/ <i>Biogas</i>	-
Minyak Tanah/ <i>Kerosene</i>	4
Briket/ <i>Briquettes</i>	-
Arang/ <i>Charcoal</i>	2
Kayu Bakar/ <i>Firewood</i>	2
Lainnya/ <i>Others</i>	-
Jumlah/<i>Total</i>	25

Sumber/*Source* : Pemerintah desa atau kelurahan di Kecamatan Poasia /
Village or kelurahan government in Poasia District

4.4 AGAMA DAN SOSIAL LAINNYA RELIGION AND OTHER SOCIAL AFFAIRS

Tabel 4.4.1 Jumlah Tempat Peribadatan Menurut Desa/Kelurahan di Kecamatan Poasia, 2023
Table *Number of Worship Places by Villages/Kelurahan in Poasia District, 2023*

Desa/Kelurahan Village/Kelurahan	Masjid Mosque	Mushola Pray Room	Gereja Protestan Protestant Church	Gereja Katholik Catholic Church	Pura Temple	Vihara
(1)	(2)	(3)	(4)	(5)	(6)	(7)
Andounohu	13	5	1	1	-	-
Rahandouna	12	-	-	-	-	-
Anggoeya	11	2	-	-	-	-
Matabubu	4	-	-	-	-	-
Wundumbatu	11	3	-	-	-	-
Kec. Poasia/ Poasia District	51	8	1	1	-	-

Sumber/Source : Pemerintah desa atau kelurahan di Kecamatan Poasia /
Village or kelurahan government in Poasia District

Tabel 4.4.2
Table

**Banyaknya Kejadian Bencana Alam Menurut Desa/
Kelurahan dan Jenis Bencana Alam di Kecamatan Poasia,
2023**

***Number of Natural Disaster Events by Villages/Kelurahan
and Type of Natural Disaster in Poasia District, 2023***

Desa/Kelurahan Village/Kelurahan	Gempa Bumi Earthquake	Tsunami Tsunami	Gunung Meletus Volcanic Eruption	Tanah Longsor Landslide
(1)	(2)	(3)	(4)	(5)
Andounohu	-	-	-	-
Rahandouna	-	-	-	-
Anggoeya	-	-	-	-
Matabubu	-	-	-	-
Wundumbatu	-	-	-	-
Kec. Poasia/ Poasia District	-	-	-	-

Lanjutan Tabel/*Continued Table* 4.4.2

Desa/Kelurahan Village/Kelurahan	Banjir Floods	Banjir Bandang Flash Floods	Kekeringan Drought	Kebakaran Hutan dan Lahan Forest and Land Fires
(1)	(6)	(7)	(8)	(9)
Andounohu	-	-	-	-
Rahandouna	2	-	-	-
Anggoeya	2	-	-	-
Matabubu	2	-	-	-
Wundumbatu	-	-	-	-
Kec. Poasia/ Poasia District	6	-	-	-

Lanjutan Tabel/*Continued Table 4.4.2*

Desa/Kelurahan Village/Kelurahan	Angin Puyuh/ Puting Beliung/ Topan Tornado/Typhoon	Gelombang Pasang Tidal Wave	Abrasi Abrasion
(1)	(10)	(11)	(12)
Andounohu	-	-	-
Rahandouna	-	-	-
Anggoeya	-	-	-
Matabubu	-	-	-
Wundumbatu	-	-	-
Kec. Poasia/ Poasia District	-	-	-

Sumber/*Source* : Pemerintah desa atau kelurahan di Kecamatan Poasia /
Village or kelurahan government in Poasia District

Tabel 4.4.3
Table

Banyaknya Korban Jiwa Akibat Bencana Alam Menurut Desa/Kelurahan dan Jenis Bencana Alam di Kecamatan Poasia, 2023
Number of Fatalities Due to Natural Disasters by Villages/ Kelurahan and Type of Natural Disaster in Poasia District, 2023

Desa/Kelurahan <i>Village/Kelurahan</i>	Gempa Bumi <i>Earthquake</i>	Tsunami <i>Tsunami</i>	Gunung Meletus <i>Volcanic Eruption</i>	Tanah Longsor <i>Landslide</i>
(1)	(2)	(3)	(4)	(5)
Andounohu	-	-	-	-
Rahandouna	-	-	-	-
Anggoeya	-	-	-	-
Matabubu	-	-	-	-
Wundumbatu	-	-	-	-
Kec. Poasia/ Poasia District	-	-	-	-

Lanjutan Tabel/*Continued Table 4.4.3*

Desa/Kelurahan Village/Kelurahan	Banjir Floods	Banjir Bandang Flash Floods	Kekeringan Drought	Kebakaran Hutan dan Lahan Forest and Land Fires
(1)	(6)	(7)	(8)	(9)
Andounohu	-	-	-	-
Rahandouna	10	-	-	-
Anggoeya	-	-	-	-
Matabubu	15	-	-	-
Wundumbatu	-	-	-	-
Kec. Poasia/ Poasia District	25	-	-	-

Lanjutan Tabel/*Continued Table* 4.4.3

Desa/Kelurahan Village/Kelurahan	Angin Puyuh/ Puting Beliung/ Topan Tornado/Typhoon	Gelombang Pasang Tidal Wave	Abrasi Abrasion
(1)	(10)	(11)	(12)
Andounohu	-	-	-
Rahandouna	-	-	-
Anggoeya	-	-	-
Matabubu	-	-	-
Wundumbatu	-	-	-
Kec. Poasia/ Poasia District	-	-	-

Sumber/*Source* : Pemerintah desa atau kelurahan di Kecamatan Poasia /
Village or kelurahan government in Poasia District

Tabel 4.4.4
Table

Keberadaan Fasilitas/Upaya Antisipasi/Mitigasi Bencana Alam Menurut Desa/Kelurahan di Kecamatan Poasia, 2023
Existence of Facilities/Efforts for Anticipation/Mitigation of Natural Disasters by Villages/Kelurahan by Villages/Kelurahan in Poasia District, 2023

Desa/Kelurahan <i>Village/Kelurahan</i>	Sistem Peringatan Dini Bencana Alam <i>Natural Disaster Early Warning System</i>	Sistem Peringatan Dini Khusus Tsunami <i>Tsunami Early Warning System</i>	Perlengkapan Keselamatan <i>Safety Equipment</i>
(1)	(2)	(3)	(4)
Andounohu	Tidak Ada	Bukan wilayah potensi tsunami	Tidak Ada
Rahandouna	Tidak Ada	Bukan wilayah potensi tsunami	Tidak Ada
Anggoeya	Tidak Ada	Bukan wilayah potensi tsunami	Tidak Ada
Matabubu	Tidak Ada	Bukan wilayah potensi tsunami	Tidak Ada
Wundumbatu	Tidak Ada	Bukan wilayah potensi tsunami	Tidak Ada
Kec. Poasia/ Poasia District			

Lanjutan Tabel/*Continued Table 4.4.4*

Desa/Kelurahan <i>Village/Kelurahan</i>	Rambu-Rambu dan Jalur Evakuasi Bencana <i>Sign and Evacuation Route</i>	Pembuatan, Perawatan, atau Normalisasi: Sungai, Kanal, Tanggul, Parit, Drainase, Waduk, Pantai, dll <i>Manufacture, Maintenance, or Normalization: Rivers, Canals, Embankment, etc</i>
(1)	(5)	(6)
Andounohu	Ada	Ada
Rahandouna	Tidak Ada	Ada
Anggoeya	Tidak Ada	Ada
Matabubu	Tidak Ada	Ada
Wundumbatu	Tidak Ada	Tidak Ada
Kec. Poasia		

Sumber/*Source* : Pemerintah desa atau kelurahan di Kecamatan Poasia /
Village or kelurahan government in Poasia District

Tabel 4.4.5
Table

Banyaknya Desa/Kelurahan yang Memiliki Kelompok Kegiatan Olahraga Menurut Jenis Olahraga dan Ketersediaan Fasilitas/Lapangan Olahraga di Kecamatan Poasia, 2023

Number of Villages/Kelurahan Having Sport Activities Groups by Type of Sport and Availability of Sport Facilities/Fields in Poasia District, 2023

Jenis Olahraga Type of Sport	Kondisi Fasilitas/Lapangan Olahraga Condition of Sport Facilities/Fields			Tidak Ada Fasilitas/ Lapangan Olahraga No Sport Facilities/ Fields
	Baik	Rusak Sedang	Rusak Parah	
(1)	(2)	(3)	(4)	(5)
Sepak Bola/Soccer	3	-	1	1
Bola Voli/Volley Ball	3	2	-	-
Bulu Tangkis/Badminton	2	1	-	1
Bola Basket/Basket Ball	1	-	-	4
Tenis Lapangan/Court Tennis	-	-	-	5
Tenis Meja/Table Tennis	-	-	-	5
Futsal/Futsal	3	-	-	2
Renang/Swimming	-	-	-	5
Bela Diri/ Martial Arts	4	-	-	1
Bilyard/ Billiards	-	-	-	5
Fitnes, Aerobik, dll/Fitness, Aerobics, etc	1	-	-	4
Lainnya/Others	-	-	-	-

Sumber/Source : Pemerintah desa atau kelurahan di Kecamatan Poasia / Village or kelurahan government in Poasia District

<https://kendarikota.bps.go.id>

BAB
Chapter
05

PERTANIAN

Agriculture



PENJELASAN TEKNIS

1. Bab ini menyajikan data kegiatan pembangunan pada sektor Pertanian di Kecamatan Poasia tahun 2023. Data tersebut meliputi penggunaan tanah, tanaman hortikultura dan tanaman perkebunan.
2. Lahan sawah adalah lahan pertanian yang berpetak-petak dan dibatasi oleh pematang (galengan), saluran untuk menahan/ menyalurkan air, yang biasanya ditanami padi sawah tanpa memandang dari mana diperoleh atau status lahan tersebut
3. Tegall/Kebun adalah lahan pertanian bukan sawah (lahan kering) yang ditanami tanaman semusim atau tahunan dan terpisah dengan halaman sekitar rumah serta penggunaannya tidak berpindah pindah.
4. Ladang/Huma adalah lahan pertanian bukan sawah (lahan kering) yang biasanya ditanami tanaman semusimbila sudah tidak subur lagi (berpindah-pindah).
5. Lahan yang sementara tidak diusahakan adalah lahan yang biasanya diusahakan tetapi untuk sementara (lebih dari 1 (satu) tahun tetapi kurang dari

TECHNICAL NOTES

1. *This chapter presents data on development activities of Agricultural sector in Poasia District on 2022. The data include land used, horticulture, and plantation plant.*
2. *Wetland is agricultural land that separated by small dykes to resist water, where the main crop is usually wetland paddy without considering where it is got from or the status of the land*
3. *Dry field/Garden is an dryland (unirrigated land) which is planted with seasonal or annual crops and separately from the yard around the house without shifting.*
4. *Unirrigated agricultural field / Shifting cultivation land is dryland (unirrigated land) that usually is cultivated for seasonal crops and utilized only for one or two seasons, then it will be left*
5. *Temporarily unused land is land that is regularly used but temporarily (more than a year but less or equal than two years) is unused, it includes wetland that is*

atau sama dengan 2 (dua) tahun) tidak diusahakan, termasuk lahan sawah yang tidak diusahakan selama lebih dari 2 (dua) tahun.

not cultivated more than two years.

- | | |
|---|---|
| <p>6. Tanaman sayuran semusim adalah tanaman sumber vitamin, garam mineral dan lain-lain yang dikonsumsi dari bagian tanaman yang berupa daun, bunga, buah, dan umbinya, yang berumur kurang dari satu tahun.</p> | <p>6. <i>Seasonal vegetable plants are plants which are the sources of vitamin, mineral salt, etc, consumed from the part of the plant in the form of leaf, flower, fruit, and root with the age of less than one year.</i></p> |
| <p>7. Tanaman buah-buahan semusim adalah tanaman sumber vitamin, garam mineral, dan lain-lain yang dikonsumsi dari bagian tanaman yang berupa buah, berumur kurang dari satu tahun, tidak berbentuk pohon/rumpun tetapi menjalar dan berbatang lunak.</p> | <p>7. <i>Seasonal fruit plants are plants which are the sources of vitamin, mineral salt, etc, consumed from the part of the plant in the form of fruits. These plants are creeps with the age of less than one year.</i></p> |
| <p>8. Tanaman buah-buahan tahunan adalah tanaman sumber vitamin, garam mineral, dan lain-lain yang dikonsumsi dari bagian tanaman yang berupa buah dan merupakan tanaman tahunan.</p> | <p>8. <i>Annual fruit and vegetable plants are plants which are the sources of vitamin, contained mineral salt, etc, consumed from the part of plant in the form of fruit and more than one year of age.</i></p> |
| <p>9. Tanaman sayuran tahunan adalah tanaman sumber vitamin, garam mineral, dan lain-lain yang dikonsumsi dari bagian tanaman yang berupa daun dan atau buah yang berumur lebih dari satu tahun.</p> | <p>9. <i>Vegetable plants are plants which are the sources of vitamin, contained mineral salt, etc, consumed from the part of the plant in the form of vegetable and more than one year of age.</i></p> |
| <p>10. Tanaman biofarmaka adalah tanaman yang bermanfaat untuk obat-obatan, kosmetik, dan</p> | <p>10. <i>Medicinal plants are plants which are useful for medicine. It is consumed from part of the plant</i></p> |

kesehatan yang dikonsumsi atau digunakan dari bagian-bagian tanaman seperti daun, batang, buah, umbi (rimpang) ataupun akar.

such as leaf, flower, fruit, tuber, and root.

11. Luas panen tanaman hortikultura adalah luas tanaman sayuran, buahbuahan, biofarmaka, dan tanaman hias yang diambil hasilnya/dipanen pada periode pelaporan.

11. Harvested area of horticulture is area which vegetable, fruit, medicinal and ornamental plant of crop harvested during the period of report.
12. Luas panen untuk tanaman sayuran adalah luas tanaman yang dipanen sekaligus/habis/dibongkar dan luas tanaman yang dipanen berkali-kali (lebih dari satu kali)/belum habis.

12. Harvested area of vegetables is area of entirely plant harvested/demolished and plant harvested several times/undemolished.
13. Tanaman yang dipanen sekaligus habis/dibongkar adalah tanaman yang sehabis panen langsung dibongkar/ dicabut, terdiri dari bawang merah, bawang putih, bawang daun, kentang, kol/ kubis, kembang kol, petsai/sawi, wortel, lobak, dan kacang merah.

13. Entirely plants harvested/demolished are plants usually harvested once and demolished to be substituted by other plants, consisting of: shallots, garlic, leeks, potato, cabbage, cauli flower, mustard green, carrots, chinese radish, and red kidney beans.
14. Tanaman yang dipanen berkali-kali (lebih dari satu kali)/belum habis adalah tanaman yang pemanenannya lebih dari satu kali dan biasanya dibongkar apabila panen terakhir sudah tidak memadai lagi, terdiri dari: kacang panjang, cabe besar, cabe rawit, jamur, tomat, terung, buncis, ketimun, labu siam, kangkung,

14. Plants harvested several times/undemolished are plants usually harvested more than once and demolished in the case that the last harvest was economically not profitable. They consist of : yard long beans, chili, small chili, mushroom, tomatoes, egg plant, french beans, cucumber, pumpkin/chajota, swamp cabbage, spinach,

bayam, melon, semangka, dan blewah.

melon, watermelon, and blewah .

15. Produksi hortikultura adalah hasil menurut bentuk produk dari setiap tanaman sayuran, buah-buahan, biofarmaka dan tanaman hias yang diambil berdasarkan luas yang dipanen/tanaman yang menghasilkan pada bulan/triwulan laporan.

15. *Horticulture production is the standard production quantity form of vegetable, fruit, medicinal and ornamental plant based on harvested area/the number of production plants reported monthly/quarterly.*

16. Luas panen adalah luas tanaman sayuran, buah buahan, biofarmaka dan tanaman hias yang diambil hasilnya/dipanen pada periode pelaporan.

16. *Harvested area is area which vegetable, fruit, medicinal and ornamental plant of crop harvested during the period of report.*

<https://kendarikota.go.id>

ULASAN

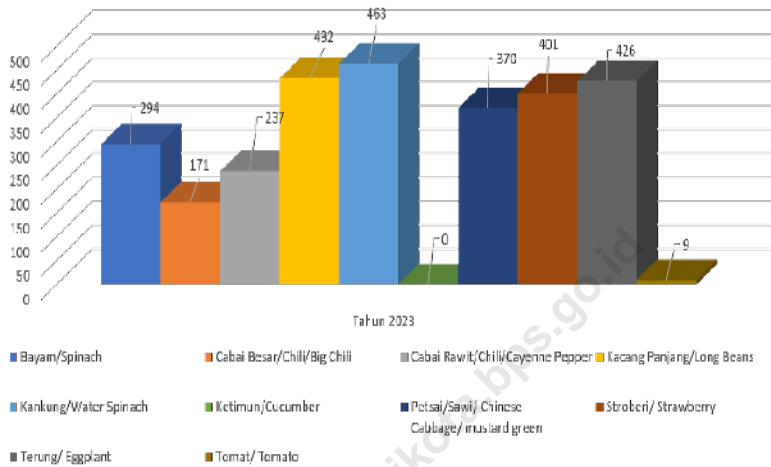
Luas panen dan produksi tanaman sayuran dan buah-buahan semusim di Kecamatan Poasia pada tahun 2023 secara umum mengalami penurunan dibanding dengan tahun 2022. Untuk tanaman cabe besar mengalami peningkatan produksi dibanding tahun 2022. Pada tahun 2022, produksi cabe besar di Kecamatan Poasia mencapai 386 kuintal sedangkan pada tahun 2023 mencapai 171 kuintal.

Untuk produksi buah-buahan di Kecamatan Poasia juga mengalami penurunan dibanding dengan tahun 2022. Produksi stroberi yang semula mencapai 596 kuintal pada tahun 2022, namun mengalami penurunan menjadi 401 kuintal pada tahun 2023.

DESCRIPTION

The harvested area and production of seasonal vegetables and fruit crops in Poasia District in 2023 generally decreased compared to 2022. For large chili plants, production value decline compared to 2022. In 2022, large chili plants in Poasia District reached 386 quintals while in 2023 it reached 171 quintals.

For fruit production in Poasia District also had been decreased compared to 2022. Strawberry production which reached 596 quintals in 2022, but decreased to only 401 quintals in 2023.



Catatan/Note: ...

Sumber/Source: BPS, Statistik Pertanian Hortikultura SPH-SBS/BPS-Statistics Indonesia, Agricultural Statistic for Horticulture SPH-SBS

Gambar 5.1
Figures

Produksi Tanaman Sayuran dan Buah-buahan Semusim Menurut Jenis Tanaman di Kecamatan Poasia (kuintal), 2023
Production of Seasonal Vegetables and Fruits by Kind of Plant in Poasia District (quintal), 2023

Tabel
Table 5.1

Luas Panen Tanaman Sayuran dan Buah-buahan Semusim Menurut Jenis Tanaman di Kecamatan Poasia (ha), 2020–2023
Harvested Area of Seasonal Vegetables and Fruits by Kind of Plant in Poasia District (ha), 2020–2023

Jenis Tanaman Kind of Plants	2020	2021	2022	2023
(1)	(2)	(3)	(4)	(5)
Sayuran/Vegetables:				
Bawang Daun/ <i>Scallion</i>	-	0	-	-
Bayam/ <i>Spinach</i>	12	20	13	6
Buncis/ <i>String Bean</i>	-	-	-	-
Cabai Besar/ <i>Chili/Big Chili</i>	5	10	4	3
Cabai Rawit/ <i>Chili/Cayenne Pepper</i>	4	2	2	3
Kacang Panjang/ <i>Long Beans</i>	4	9	6	3
Kangkung/ <i>Water Spinach</i>	12	21	15	-
Kembang Kol/ <i>Cauliflower</i>	-	-	-	5
Ketimun/ <i>Cucumber</i>	1	2	3	-
Petsai/ <i>Sawi/ Chinese Cabbage/ mustard green</i>	10	18	11	5
Buah–buahan/Fruits:				
Semangka/ <i>Water Melon</i>	-	-	-	-
Stroberi/ <i>Strawberry</i>	6	11	6	3
Terung/ <i>Eggplant</i>	4	8	6	3
Tomat/ <i>Tomato</i>	64	10	49	1

Catatan/Note: ...

Sumber/Source: BPS, Statistik Pertanian Hortikultura SPH-SBS/BPS-Statistics Indonesia, Agricultural Statistic for Horticulture SPH-SBS

Tabel
Table 5.2

Produksi Tanaman Sayuran dan Buah-buahan Semusim Menurut Jenis Tanaman di Kecamatan Poasia (kuintal), 2020–2023
Production of Seasonal Vegetables and Fruits by Kind of Plant in Poasia District (quintal), 2020–2023

Jenis Tanaman Kind of Plants	2020	2021	2022	2023
(1)	(2)	(3)	(4)	(5)
Sayuran/Vegetables:				
Bawang Daun/Scallion	-	10	-	-
Bayam/Spinach	162	610	455	294
Buncis/String Bean	-	-	-	-
Cabai Besar/Chili/Big Chili	180	755	386	171
Cabai Rawit/Chili/Cayenne Pepper	114	380	316	237
Kacang Panjang/Long Beans	147	665	576	432
Kangkung/Water Spinach	168	680	618	463
Kembang Kol/Cauliflower	-	-	-	-
Ketimun/Cucumber	45	45	150	-
Petsai/Sawi/ Chinese Cabbage/ mustard green	200	420	350	370
Buah–buahan/Fruits:				
Semangka/ Water Melon	-	-	-	-
Stroberi/ Strawberry	77	735	596	401
Terung/ Eggplant	92	640	476	426
Tomat/ Tomato	267	92	640	9

Catatan/Note: ...

Sumber/Source: BPS, Statistik Pertanian Hortikultura SPH-SBS/BPS-Statistics Indonesia, Agricultural Statistic for Horticulture SPH-SBS

Tabel
Table 5.3

**Luas Panen Tanaman Biofarmaka Menurut Jenis Tanaman
di Kecamatan Poasia (m²), 2020–2023**
**Harvested Area of Medicinal Plants by Kind of Plant in Poasia
District (m²), 2020–2023**

Jenis Tanaman Kind of Plants	2020	2021	2022	2023
(1)	(2)	(3)	(4)	(5)
Jahe/ <i>Ginger</i>	125	255	1 125	850
Kencur/ <i>East Indian Galangal</i>	10	50	80	65
Kunyit/ <i>Turmeric</i>	120	335	200	250
Laos/ <i>Lengkuas/Galanga</i>	480	630	950	1.4
Lempuyang/ <i>Zingiber Aromaticum</i>	-	-	-	-
Lidah Buaya/ <i>Aloevera</i>	52	-	100	180
Sambiloto/ <i>King of Bitter</i>	320	1.500	650	550
Temuireng/ <i>Black Turmeric</i>	50	-	20	40
Temukunci/ <i>Chinese Keys</i>	15	-	10	50
Temulawak/ <i>Java Turmeric</i>	40	400	370	60
Dlingo/ <i>Dringo/ Calamus</i>	30	-	-	-
Keji Beling/ <i>Verbenaceae</i>	-	-	-	-

Catatan/Note: ...

Sumber/Source: BPS, Statistik Pertanian Hortikultura SPH-TBF/BPS-Statistics Indonesia, Agricultural Statistic for Horticulture SPH-TBF

Tabel
Table 5.4

Produksi Tanaman Biofarmaka Menurut Jenis Tanaman di Kecamatan Poasia (kg), 2020–2023
Production of Medicinal Plants by Kind of Plant in Poasia District (kg), 2020–2023

Jenis Tanaman Kind of Plants	2020	2021	2022	2023
(1)	(2)	(3)	(4)	(5)
Jahe/ <i>Ginger</i>	43	125	837	850
Kencur/ <i>East Indian Galangal</i>	4	40	51	326
Kunyit/ <i>Turmeric</i>	60	170	127	447
Laos/ <i>Lengkuas/Galanga</i>	185	302	600	1.372
Lempuyang/ <i>Zingiber Aromaticum</i>	-	-	-	-
Lidah Buaya/ <i>Aloevera</i>	28	-	100	170
Sambiloto/ <i>King of Bitter</i>	130	600	300	-
Temuireng/ <i>Black Turmeric</i>	37	-	20	32
Temukunci/ <i>Chinese Keys</i>	6	-	10	32
Temulawak/ <i>Java Turmeric</i>	30	250	270	68
Dlingo/ <i>Dringo/ Calamus</i>	10	-	-	-
Keji Beling/ <i>Verbenaceae</i>	-	-	-	-

Catatan/Note: ...

Sumber/Source: BPS, Statistik Pertanian Hortikultura SPH-TBF/BPS-Statistics Indonesia, Agricultural Statistic for Horticulture SPH-TBF

Tabel
Table 5.5

Luas Panen Tanaman Hias Menurut Jenis Tanaman di Kecamatan Poasia (m²), 2020–2023
Harvested Area of Ornamental Plants by Kind of Plant in Poasia District (m²), 2020–2023

Jenis Tanaman Kind of Plants	2020	2021	2022	2023
(1)	(2)	(3)	(4)	(5)
Anggrek/ <i>Orchid</i>	150	535	850	150
Krisan/ <i>Chrysantemum</i>	-	-	-	-
Mawar/ <i>Rose</i>	-	-	-	-
Sedap Malam/ <i>Tuberose</i>	670	20	-	130
Anthurium Bunga/ <i>Flamingo Lily Flower</i>	-	135	150	160
Dracaena/ <i>Dracaena</i>	85	300	-	270
Herbras/ <i>Gerbera</i>	10	170	50	150
Melati/ <i>Jasmine</i>	378	-	30	50
Pakis/ <i>Leather Leaf Fern</i>	15	-	190	350
Pedang-Pedangan/ <i>Sansevieria</i>	70	500	700	350
Pisang-Pisangan/ <i>Heliconia</i>	60	300	-	150
Soka/ <i>Ixora</i>	20	710	100	350
Sri Rejeki/ <i>Aglaonema</i>	-	100	-	150

Catatan/Note: ...

Sumber/Source: BPS, Statistik Pertanian Hortikultura SPH-TH/BPS-Statistics Indonesia, *Agricultural Statistik for Horticulture SPH-TH*

Tabel
Table 5.6

Produksi Tanaman Hias Menurut Jenis Tanaman di Kecamatan Poasia (tangkai), 2020–2023
Production of Ornamental Plants by Kind of Plant in Poasia District (stalks), 2020–2023

Jenis Tanaman Kind of Plants	2020	2021	2022	2023
(1)	(2)	(3)	(4)	(5)
Anggrek/ <i>Orchid</i>	2.330	150	850	-
Krisan/ <i>Chrysantemum</i>	-	-	-	30
Mawar/ <i>Rose</i>	340	-	-	25
Sedap Malam/ <i>Tuberose</i>	272	1.000	-	-
Anthurium Bunga/ <i>Flamingo</i> <i>Lily Flower</i>	-	-	150	300
<i>Dracaena/ Dracaena</i>	315	340	-	420
Herbras/ <i>Gerbera</i>	346	15	250	450
Melati/ <i>Jasmine</i>	150	150	30	-
Pakis/ <i>Leather Leaf Fern</i> *(Pohon/ <i>Tree</i>)	650	15	190	-
Pedang-Pedangan/ <i>Sansevieria</i> *(rumpun/ <i>clumps</i>)	1.355	85	700	--
Pisang-Pisangan/ <i>Heliconia</i>	635	60	-	50
Soka/ <i>Ixora</i> *(Pohon/ <i>Tree</i>)	1.340	20	100	-
Sri Rejeki/ <i>Aglaonema</i> *(Pohon/ <i>Tree</i>)	-	-	-	2

Catatan/Note: ...

Sumber/Source: BPS, Statistik Pertanian Hortikultura SPH-TH/BPS-Statistics Indonesia, Agricultural Statistik for Horticulture SPH-TH

Tabel 5.7
Table

Produksi Buah-Buahan dan Sayuran Tahunan Menurut Jenis Tanaman di Kecamatan Poasia (kuintal), 2020–2023
Production of Annual Fruits and Vegetables by Kind of Plant in Poasia District (quintal), 2020–2023

Jenis Tanaman Kind of Plants	2020	2021	2022	2023
(1)	(2)	(3)	(4)	(5)
Buah–Buahan/Fruits:	43	10	100	21
Mangga/Mango	-	-	60	2.318
Durian/Durian	46	60	99	322
Jeruk Siam/Kepek/Orange/ Tangerine	-	-	-	4.232
Pisang/Banana	50	-	47	5.400
Pepaya/Papaya	-	-	-	470
Salak/Snakefruit	-	-	-	690
Komoditas daerah	-	-	-	1
Komoditas daerah	10	-	80	-
	15	-	151	-
Sayuran/Vegetables:	-	-	-	-
Komoditas daerah	200	55	327	157
Komoditas daerah	90	55	60	-

Catatan/Note: ...

Sumber/Source: Badan Pusat Statistik, Statistik Pertanian Hortikultura SPH-BST/BPS-Statistics Indonesia, Agricultural Statistic for Horticulture SPH-BST

<https://kendarikota.bps.go.id>

BAB
Chapter

06

PARIWISATA, TRANSPORTASI DAN KOMUNIKASI

*Tourism, Transportation,
and Communication*



PENJELASAN TEKNIS

TECHNICAL NOTE

- | | |
|---|---|
| <p>1. Hotel adalah penyediaan akomodasi secara harian berupa kamar-kamar di dalam satu bangunan yang dapat dilengkapi dengan jasa pelayanan makan dan minum, kegiatan hiburan dan atau fasilitas lainnya.</p> | <p>1. <i>Hotel is a place that provide accommodation on a daily basis in the form of rooms in the building that can be equipped with food and drink services, entertainment and activities, or other facilities.</i></p> |
| <p>2. Penginapan (hostel/motel/ losmen/wisma) adalah jenis akomodasi yang mempergunakan sebagian atau keseluruhan bangunan untuk jasa pelayanan.</p> | <p>2. <i>Lodging (hostel/motelinn/wisma) is a type of accommodation that uses part or all of the building for services.</i></p> |
| <p>3. Angkutan adalah suatu kegiatan usaha menyediakan jasa angkutan penumpang dan/ atau barang/ternak dari suatu tempat ke tempat lain dengan menggunakan alat angkutan bermotor maupun tidak bermotor, baik melalui darat, air, maupun udara.</p> | <p>3. <i>Transportation is a business activity providing passenger and/ or goods/livestock transportation services from one place to another using motorized or non-motorized transportation equipment, either by land, water or air.</i></p> |
| <p>4. Komunikasi adalah proses penyampaian lambang-lambang yang mengandung arti antara satu orang dengan orang lain. Komunikasi meliputi kegiatan telekomunikasi serta kegiatan pos dan giro.</p> | <p>4. <i>Communication is the process of conveying symbols that contain meaning from one person to another. Communication includes telecommunication activities as well as post and giro activities</i></p> |
| <p>5. Telekomunikasi adalah setiap pemancaran, pengiriman dan atau penerimaan dari setiap informasi dalam bentuk tanda-tanda, isyarat, tulisan, gambar,</p> | <p>5. <i>Telecommunication includes every transmitting, delivering and or receiving from every information of marking, signal, article, picture, sound and voice through strand of</i></p> |

- suara, dan bunyi melalui sistem kawat, optik, radio atau sistem elektromagnetik lainnya.
6. Jaringan telekomunikasi adalah rangkaian perangkat telekomunikasi dan kelengkapannya yang digunakan dalam bertelekomunikasi.
7. Base Tranciever System (BTS) merupakan suatu infrastruktur yang memfasilitasi komunikasi nirkabel antara pengguna suatu alat telekomunikasi dengan jaringan.
8. Operator layanan komunikasi telepon seluler/handphone adalah operator yang mengusahakan jaringan layanan komunikasi telepon seluler/handphone. Operator seluler ditandai adanya sinyal yang digunakan dalam telepon seluler.
9. Sinyal telepon seluler adalah besaran elektromagnetik yang berubah dalam ruang dan waktu dengan membawa informasi yang memberikan konfirmasi bahwa layanan telepon seluler sudah tersedia.
10. Pos dan giro adalah pelayanan lalu-lintas surat pos, uang, barang, dan pelayanan jasa lainnya.
11. Pos merupakan bagian dari sistem pos yaitu sebuah metode yang
- wire system, optic, radio or other electromagnetic system.*
6. *Telecommunication network is peripheral network of telecommunication and its equipment used in the means of telecommunication.*
7. *Base Tranciever System (BTS) is an infrastructure that facilitates wireless communication between user equipment and network.*
8. *Cellular/mobile phone communication service operator is an operator that operates a cellular/mobile phone communication service network. Cellular operators are indicated by the presence of a signal used in cell phones.*
9. *A cell phone signal is an electromagnetic quantity that changes in space and time carrying information that confirms that cell phone service is available.*
10. *Post and giro are postal mail traffic services, money, goods, and other services.*
11. *Post is part of the postal system, which is a method used to send*

digunakan untuk mengirimkan informasi atau suatu objek, dimana untuk dokumen tertulis biasanya dikirimkan dengan amplop tertutup atau berupa paket untuk benda-benda yang lain, pengirimannya mampu menjangkau seluruh wilayah di dunia.

information or an object, where for written documents it is usually sent in a closed envelope or in the form of a package for other objects, the delivery is able to reach all regions in the world.

12. Kantor pos adalah pemberi pelayanan komunikasi tertulis dan/atau surat elektronik, layanan paket, layanan logistik, layanan transaksi keuangan, dan layanan keagenan pos untuk kepentingan umum.
 13. Kantor Pos Pembantu adalah unit usaha PT Pos Indonesia (Persero) di luar kota yang bertanggungjawabkan penerimaan dan pengeluaran serta kepengurusan eksploitasinya kepada Kantor Pos dan Giro.
 14. Rumah pos berfungsi sama seperti kantor pos dan kantor pos pembantu, bedanya rumah pos biasanya terletak di daerah terpencil.
 15. Jasa pengiriman paket/dokumen swasta adalah pelayanan pengiriman paket maupun dokumen yang dikelola oleh pihak swasta, misalnya Tiki, JNE, ESL, dll.
12. *Post office is a provider of written communication services and/or electronic mail, package services, logistics services, financial transaction services, and postal agency services for the public interest.*
 13. *Auxiliary Post Office is a business unit of PT Pos Indonesia (Persero) outside the city which is responsible for receipts and expenditures as well as the management of its exploitation to the Post and Giro Offices.*
 14. *Post houses function the same as post offices and auxiliary post offices, the difference is that post houses are usually located in remote areas.*
 15. *Private package/document delivery services are package and document delivery services managed by private parties, such as Tiki, JNE, ESL, etc.*

ULASAN

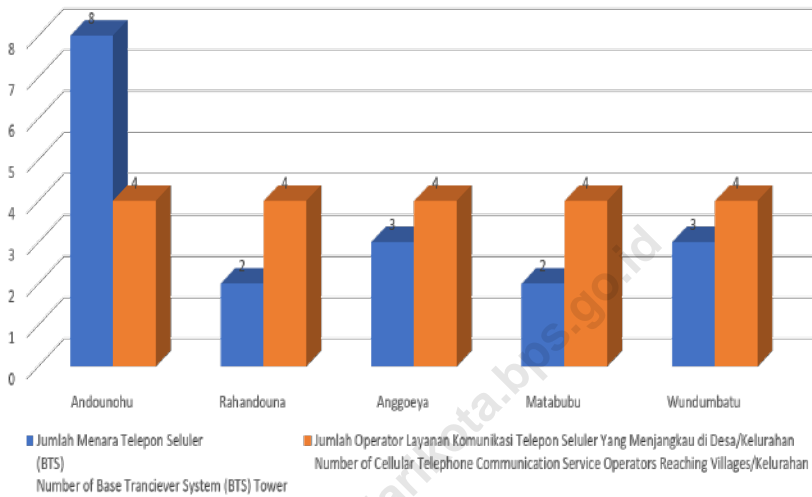
Pembangunan kepariwisataan diarahkan pada peningkatan peran pariwisata dalam kegiatan ekonomi yang dapat menciptakan lapangan kerja serta kesempatan usaha dengan tujuan untuk meningkatkan pendapatan masyarakat serta penerimaan devisa bagi daerah. Untuk menunjang keberhasilan pembangunan kepariwisataan salah satunya adalah tersedianya sarana akomodasi seperti hotel dan akomodasi lainnya.

Selain itu, sarana penunjang seperti kondisi jalan raya dan kondisi sinyal telepon juga menjadi salah satu bagian penting dari penunjang pariwisata. Pada tahun 2023, kondisi permukaan jalan yang menghubungkan antar wilayah desa di Kecamatan Poasia dapat dilintasi sepanjang tahun dengan trayek yang tetap. Pada tahun 2023, terdapat 18 menara telepon seluler yang masing-masing terletak di Kelurahan Andounohu sebanyak 8.

DESCRIPTION

Tourism development is directed at increasing the role of tourism in economic activities that can create jobs and business opportunities with the aim of increasing community's income and foreign exchange earnings for the region. To support the success of tourism development, one of them is the availability of accommodation facilities such as hotels and other accommodations.

In addition, supporting facilities such as main road conditions are also an important part in supporting tourism. In 2023, the condition of the road surface that connects between villages in Poasia District can be crossed throughout the year with a fixed route. In 2023, there are 18 cellular phone towers which are located in 8 Andounohu Kelurahan.



Sumber/Source: Pemerintah desa atau kelurahan di Kecamatan Poasia /
Village or kelurahan government in Poasia District

Gambar 6.1
Figures

Jumlah Menara Telepon Seluler dan Operator Layanan Komunikasi Telepon Seluler Menurut Desa/Kelurahan di Kecamatan Poasia, 2023
Number of Towers, Cellular Telephone Operators by Village/ Kelurahan in Poasia District, 2023

6.1 PARIWISATA/TOURISM

Tabel 6.1.1 Jumlah Sarana Akomodasi Menurut Desa/Kelurahan dan Jenis Akomodasi di Kecamatan Poasia, 2023
Number of Accomodation Facilities by Villages/Kelurahan and Type of Accomodation in Poasia District, 2023

Desa/Kelurahan <i>Village/Kelurahan</i>	Hotel <i>Hotel</i>	Penginapan <i>Inn</i>
(1)	(2)	(3)
Andounohu	6	2
Rahandouna	-	-
Anggoeya	-	-
Matabubu	-	-
Wundumbatu	2	1
Kec. Poasia/ Poasia District	8	3

Sumber/Source: Pemerintah desa atau kelurahan di Kecamatan Poasia /
 Village or kelurahan government in Poasia District

6.2 TRANSPORTASI/TRANSPORTATION

Tabel 6.2.1 Sarana Transportasi Antar Desa/Kelurahan Menurut Desa/
Table *Transportation Facilities by Village/Kelurahan in Poasia District, 2023*

Desa/Kelurahan <i>Village/Kelurahan</i>	Jenis Transportasi <i>Type of Transportation</i>	Keberadaan Angkutan Umum <i>Presence of Public Transport</i>
(1)	(2)	(3)
Andounohu	Darat	Ada, dengan trayek tetap
Rahandouna	Darat	Ada, dengan trayek tetap
Anggoeya	Darat	Ada, dengan trayek tetap
Matabubu	Darat	Ada, dengan trayek tetap
Wundumbatu	Darat	Ada, dengan trayek tetap
Kec. Poasia/ Poasia District	-	-

Sumber/Source : Pemerintah desa atau kelurahan di Kecamatan Poasia /
Village or kelurahan government in Poasia District

Tabel 6.2.2 **Kondisi Jalan Darat Antar Desa/Kelurahan Menurut Desa/
Kelurahan di Kecamatan Poasia, 2023**
*Road Condition between Villages/Kelurahan in Poasia District,
2023*

Desa/Kelurahan Village/Kelurahan	Jenis Permukaan Type of Surface	Dapat Dilalui Kendaraan Bermotor Roda 4 atau Lebih Passable by Motorized Vehicles with 4 or More Wheels
(1)	(2)	(3)
Andounohu	Aspal/Beton	Sepanjang tahun
Rahandouna	Aspal/Beton	Sepanjang tahun
Anggoeya	Aspal/Beton	Sepanjang tahun
Matabubu	Aspal/Beton	Sepanjang tahun
Wundumbatu	Aspal/Beton	Sepanjang tahun
Kec. Poasia/ Poasia District	Aspal/Beton	Sepanjang tahun

Sumber/Source : Pemerintah desa atau kelurahan di Kecamatan Poasia /
Village or kelurahan government in Poasia District

6.3 KOMUNIKASI/COMMUNICATION

Tabel 6.3.1 Keberadaan Kantor Pos/Pos Pembantu/Rumah Pos dan Perusahaan/Agen Jasa Ekspedisi Swasta Menurut Desa/Kelurahan di Kecamatan Poasia, 2023
Number of Post Offices and Expedition by Village/Kelurahan in

Desa/Kelurahan <i>Village/Kelurahan</i>	Kantor Pos/Pos Pembantu/ Rumah Pos <i>Post Office/Sub-Post/Post House</i>	Pos Keliling <i>Mobile Portal Service</i>	Perusahaan/Agen Jasa Ekspedisi Swasta <i>Private Forwarding Service Company/ Agent</i>
(1)	(2)	(3)	(4)
Andounohu	Tidak ada	Tidak ada	Beroperasi
Rahandouna	Tidak ada	Tidak ada	Tidak ada
Anggoeya	Tidak ada	Tidak ada	Tidak ada
Matabubu	Tidak ada	Tidak ada	Tidak ada
Wundumbatu	Beroperasi	Tidak ada	Beroperasi
Kec. Poasia/ Poasia District	-	-	-

Sumber/Source : Pemerintah desa atau kelurahan di Kecamatan Poasia /
Village or kelurahan government in Poasia District

Tabel 6.3.2 Jumlah Menara Telepon Seluler dan Operator Layanan Komunikasi Telepon Seluler Menurut Desa/Kelurahan di Kecamatan Poasia, 2023
Number of Towers, Cellular Telephone Operators by Village/ Kelurahan in Poasia District, 2023

Desa/Kelurahan <i>Village/Kelurahan</i>	Jumlah Menara Telepon Seluler (BTS) <i>Number of Base Transceiver System (BTS) Tower</i>	Jumlah Operator Layanan Komunikasi Telepon Seluler Yang Menjangkau di Desa/Kelurahan <i>Number of Cellular Telephone Communication Service Operators Reaching Villages/ Kelurahan</i>
(1)	(2)	(3)
Andounohu	8	4
Rahandouna	2	4
Anggoeya	3	4
Matabubu	2	4
Wundumbatu	3	4
Kec. Poasia/ Poasia District	18	20

Sumber/Source : Pemerintah desa atau kelurahan di Kecamatan Poasia /
Village or kelurahan government in Poasia District

Tabel
Table 6.3.3

Kekuatan Sinyal Telepon Seluler dan Jenis Sinyal Internet Telepon Seluler Menurut Desa/Kelurahan di Kecamatan Poasia, 2023
The Strenght of Celular Phone Signal by Villages/Kelurahan in Poasia District, 2023

Desa/Kelurahan Village/Kelurahan	Kekuatan Sinyal Telepon Seluler <i>The Strenght of Celular Phone Signal</i>	Jenis Sinyal Internet Telepon Seluler <i>Type of Celular Phone Signal</i>
(1)	(2)	(3)
Andounohu	Sangat Kuat	5G/4G/LTE
Rahandouna	Sangat Kuat	5G/4G/LTE
Anggoeya	Sangat Kuat	5G/4G/LTE
Matabubu	Sangat Kuat	5G/4G/LTE
Wundumbatu	Sangat Kuat	5G/4G/LTE
Kec. Poasia/ Poasia District	-	-

Sumber/Source : Pemerintah desa atau kelurahan di Kecamatan Poasia /
Village or kelurahan government in Poasia District

<https://kendarikota.bps.go.id>

BAB
Chapter

07

PERBANKAN, KOPERASI, DAN PERDAGANGAN

*Banking, Cooperative,
and Trade*



PENJELASAN TEKNIS**TECHNICAL NOTE**

- | | |
|--|---|
| <p>1. Bab ini akan membahas tentang data perdagangan dan keuangan di Kecamatan Poasia pada tahun 2023.</p> | <p>1. <i>This chapter presents data about trade and finance in Poasia District on 2023.</i></p> |
| <p>2. Perdagangan adalah kegiatan penjualan kembali (tanpa perubahan teknis) barang baru maupun bekas.</p> | <p>2. <i>Trade is a resale activity (without technical change) of new and second-hand goods.</i></p> |
| <p>3. Kelompok pertokoan adalah sejumlah toko yang terdiri dari minimal 10 toko dan mengelompok dalam satu lokasi. Dalam satu kelompok pertokoan, jumlah bangunan fisiknya dapat lebih dari satu.</p> | <p>3. <i>A shopping group is a number of stores consisting of a minimum of 10 stores and clustered in one location. In one shopping group, the number of physical buildings can be more than one.</i></p> |
| <p>4. Pasar adalah tempat pertemuan antara penjual dan pembeli barang dan jasa. Pasar dapat menggunakan bangunan yang bersifat permanen atau semi permanen ataupun tanpa bangunan.</p> | <p>4. <i>Market is a meeting place between sellers and buyers of goods and services. Market usually use permanent market building or even without buildings.</i></p> |
| <p>5. Pasar dengan bangunan permanen adalah pasar yang menggunakan bangunan dengan unsur-unsur lantai semen atau tegel, tiang besi atau kayu, atap seng atau genteng atau sirap, baik berdinding maupun tidak.</p> | <p>5. <i>Market with permanent building is market using building with the elements of cement floor, pillar, of iron or wood, roof of zinc or tile or sirap, have wall or not.</i></p> |
| <p>6. Pasar dengan bangunan semi permanen adalah pasar pada bangunan tetap yang memiliki lantai dan atap, tetapi tanpa</p> | <p>6. <i>Markets with semi-permanent buildings are markets for permanent buildings that have floors and roofs, but without walls.</i></p> |

dinding.

- | | |
|---|--|
| <p>7. Pasar tanpa bangunan adalah pasar yang tidak berada dalam bangunan.</p> | <p>7. <i>A market without a building is a market that is not in a building.</i></p> |
| <p>8. Minimarket/swalayan adalah sistem pelayanan mandiri, menjual berbagai jenis barang secara eceran, dan semua barang memiliki label harga, dengan luas bangunan kurang dari 400m².</p> | <p>8. <i>Minimarket/supermarket is a self-service system, selling various types of goods in retail, and all goods have a price tag, with a building area of less than 400m².</i></p> |
| <p>9. Toko/warung kelontong adalah bangunan yang berfungsi sebagai tempat usaha di bangunan tetap untuk menjual barang keperluan sehari-hari secara eceran, tidak mempunyai sistem pelayanan mandiri yang dikelola oleh satu penjual.</p> | <p>9. <i>Shop is a building/place to sell everyday's goods at retail, which do not have self-service system and managed by one seller.</i></p> |
| <p>10. Restoran adalah suatu jenis usaha yang mempergunakan seluruh bangunan secara permanen untuk menyediakan jasa pangan yang pengolahan dan penyajiannya secara langsung di tempat sesuai dengan keinginan para pengguna jasa yang mempunyai ciri pembeli biasanya dikenakan pajak. Izin restoran dan kualifikasinya diberikan oleh dinas terkait.</p> | <p>10. <i>Restaurant is a type of business that uses the entire building permanently to provide food services, which are processed and served directly on the spot in accordance with the wishes of service users who have the characteristics of a buyer, usually subject to tax. Restaurant permits and qualifications are granted by the relevant agencies.</i></p> |
| <p>11. Rumah makan adalah jenis usaha yang menyediakan jasa pangan yang pengolahan makanannya dapat dilakukan di luar rumah makan, yang mempunyai ciri</p> | <p>11. <i>Foodstall is a type of business that provides food services whose food processing can be carried out outside the restaurant, which has the characteristic that buyers are</i></p> |

pembeli biasanya dikenakan pajak.

usually taxed.

12. Warung/kedai makanan minuman adalah usaha yang menjual makanan dan minuman siap saji yang dijual di bangunan yang tetap dan tidak mempunyai surat izin usaha. Ciri utama dari warung/kedai makanan minuman adalah pembeli biasanya tidak dikenakan pajak.

12. *Food and beverage stalls are businesses that sell ready-to-eat food and beverages that are sold in fixed buildings and do not have a business license. The main characteristic of food and beverage stalls/shops is that buyers are usually not taxed.*

13. Hotel adalah penyediaan akomodasi secara harian berupa kamar-kamar di dalam satu bangunan yang dapat dilengkapi dengan jasa pelayanan makan dan minum, kegiatan hiburan dan atau fasilitas lainnya.

13. *Hotel is a place that provide accommodation on a daily basis in the form of rooms in the building that can be equipped with food and drink services, entertainment and activities, or other facilities.*

14. Penginapan (hostel/motel/losmen/wisma) adalah jenis akomodasi yang mempergunakan sebagian atau keseluruhan bangunan untuk jasa pelayanan.

14. *Lodging (hostel/motel/inn/wisma) is a type of accommodation that uses part or all of the building for services.*

15. Koperasi Unit Desa (KUD) adalah suatu organisasi ekonomi yang bersifat sosial merupakan wadah bagi pengembangan berbagai kegiatan ekonomi masyarakat perdesaan yang diselenggarakan oleh dan untuk masyarakat itu sendiri.

15. *The Village Unit Cooperative is an economic organization that is social in nature as a forum for the development of various economic activities of rural communities organized by and for the community itself.*

16. Koperasi Industri Kecil dan Kerajinan Rakyat (Kopinkra) merupakan koperasi yang beranggotakan industri-industri

16. *Small Industry Cooperatives and People's Crafts is a cooperative consisting of small industries and people's crafts in the Village/*

kecil dan kerajinan rakyat yang ada di wilayah Desa/Kelurahan.

Kelurahan area.

- | | |
|---|---|
| <p>17. Koperasi Simpan Pinjam (Kospin) adalah koperasi yang bergerak di bidang simpanan dan pinjaman.</p> <p>18. Koperasi lainnya, seperti koperasi serbaguna dan koperasi konsumsi.</p> <p>19. Bank Umum adalah bank yang dapat memberikan jasa dalam proses pembayaran. Usaha dari bank umum adalah menghimpun dana masyarakat dalam bentuk giro, deposito berjangka, sertifikat deposito dan tabungan serta menyalurkan kredit. Bank umum mencakup bank umum pemerintah maupun swasta.</p> <p>20. Bank Perkreditan Rakyat (BPR) adalah bank yang menerima simpanan dalam bentuk deposito berjangka, tabungan, atau bentuk lain yang disamakan dengan itu, menyalurkan dana dalam bentuk kredit kepada masyarakat yang membutuhkan. BPR dapat menempatkan dananya dalam bentuk Sertifikat BI (SBI), deposito berjangka, atau tabungan pada bank lain.</p> | <p><i>17. Savings and Loans Cooperative is a cooperative that is engaged in savings and loans.</i></p> <p><i>18. Other cooperatives, such as multipurpose cooperatives and consumption cooperatives.</i></p> <p><i>19. Commercial Banks are banks that can provide services in the payment process. The business of commercial banks is to collect public funds in the form of demand deposits, time deposits, certificates of deposit and savings and to channel credit. Commercial banks include government and private commercial banks.</i></p> <p><i>20. Rural Banks are banks that accept deposits in the form of time deposits, savings accounts, or other equivalent forms, channeling funds in the form of credit to people in need. Rural Banks can place their funds in the form of BI Certificates, time deposits, or savings accounts with other banks</i></p> |
|---|---|

ULASAN**DESCRIPTION**

Sarana perekonomian menjadi salah satu bagian vital yang menunjang kegiatan masyarakat yang ada pada suatu wilayah kecamatan. Salah satu sarana perekonomian yang paling penting adalah keberadaan pasar.

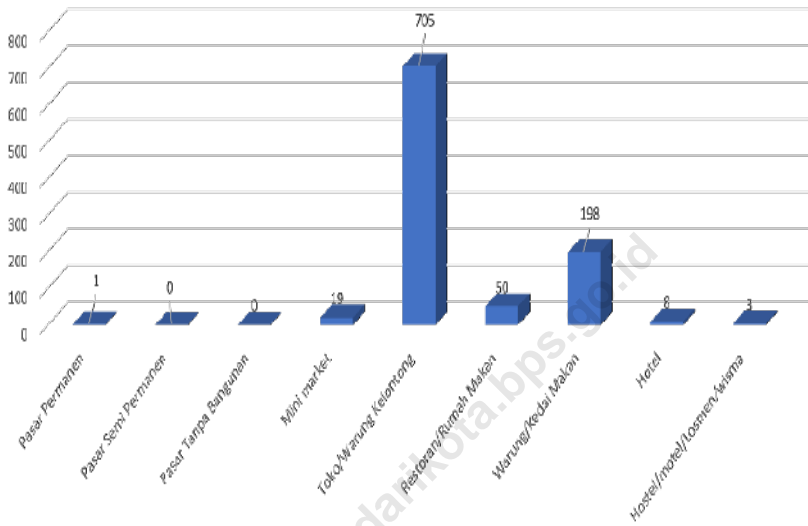
Pada tahun 2023, terdapat 1 lokasi pasar di Kelurahan Andounohu. Pasar tersebut merupakan pasar dengan bangunan permanen yang lokasinya terletak di Kelurahan Andounohu.

Selain itu, di Kelurahan Andounohu pada tahun 2023 juga terdapat 4 koperasi sebagai koperasi simpan pinjam yang terletak di Kelurahan Andounohu, Kelurahan Rahandouna dan Kelurahan Wundumbatu.

Economic facilities are one of the vital parts that support community's activities in a District area. One of the most important economic tools is the existence of markets.

In 2023, there are 1 market locations in Andounohu District. The market is a market with permanent buildings which is located in Andounohu Kelurahan.

In addition, in Andounohu District in 2023 there are also 4 cooperative as the savings and loan cooperative which are located in Andounohu Village, Rahandouna Village, and Wundumbatu Village.

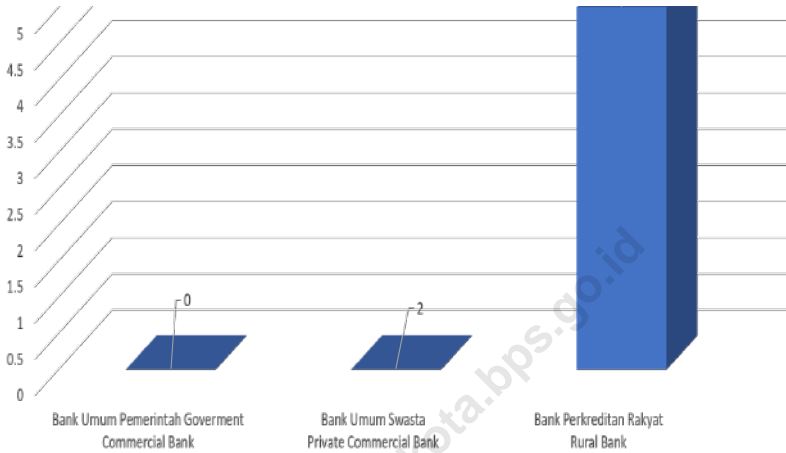


Sumber/Source : Pemerintah desa atau kelurahan di Kecamatan Poasia / Village or kelurahan government in Poasia District

Gambar 7.1
Figures

Banyaknya Sarana dan Prasarana Ekonomi Menurut Desa/Kelurahan dan Jenisnya di Kecamatan Poasia, 2023

Number of Economic Facilities by Village/Kelurahan in Poasia District, 2023



Sumber/Source : Pemerintah desa atau kelurahan di Kecamatan Poasia / Village or kelurahan government in Poasia District

Gambar 7.2
Figures

Banyaknya Sarana Lembaga Keuangan Bank Yang Beroperasi Menurut Desa/Kelurahan dan Jenisnya di Kecamatan Poasia, 2023
Number of Bank by Villages/Kelurahan and Type of Bank in Poasia District, 2023

Tabel 7.1 Banyaknya Sarana Lembaga Keuangan Bank Menurut Desa/ Kelurahan dan Jenis Bank di Kecamatan Poasia, 2023
Number of Bank by Villages/Kelurahan and Type of Bank in Poasia District, 2023

Desa/Kelurahan <i>Village/Kelurahan</i>	Bank Umum Pemerintah <i>Government Commercial Bank</i>	Bank Umum Swasta <i>Private Commercial Bank</i>	Bank Perkreditan Rakyat <i>Rural Bank</i>
(1)	(2)	(3)	
Andounohu	3	2	-
Rahandouna	-	-	-
Anggoeya	-	-	-
Matabubu	-	-	-
Wundumbatu	3	-	-
Kec. Poasia/ Poasia District/ Poasia District	5	2	-

Sumber/Source : Pemerintah desa atau kelurahan di Kecamatan Poasia /
 Village or kelurahan government in Poasia District

Tabel
Table 7.2**Banyaknya Koperasi Aktif Menurut Desa/Kelurahan dan Jenis Koperasi di Kecamatan Poasia, 2023**
Number of Cooperative by Villages/Kelurahan and Type of Cooperative in Poasia District, 2023

Desa/Kelurahan Village/Kelurahan	Koperasi Unit Desa (KUD)	Koperasi Industri Kecil dan Kerajinan Rakyat (Kopinkra)	Koperasi Simpan Pinjam (Kospin)	Koperasi Lainnya
(1)	(2)	(3)		
Andounohu	-	-	1	-
Rahandouna	-	-	1	-
Anggoeya	-	-	-	-
Matabubu	-	-	-	-
Wundumbatu	-	-	2	-
Kec. Poasia/ Poasia District	-	-	4	-

Sumber/Source : Pemerintah desa atau kelurahan di Kecamatan Poasia /
Village or kelurahan government in Poasia District

Tabel
Table 7.3

Banyaknya Sarana Perdagangan Menurut Desa/Kelurahan dan Jenis Sarana Perdagangan di Kecamatan Poasia, 2023
Number of Trade Facilities by Villages/Kelurahan and Type of Trade Facilities in Poasia District, 2023

Desa/Kelurahan <i>Village/Kelurahan</i>	Kelompok Pertokoan <i>Shopping Group</i>	Pasar dengan Bangunan Permanen <i>Market with Permanent</i> <i>Building</i>	Pasar dengan Bangunan Semi Permanen <i>Market with Semi-</i> <i>Permanent Building</i>
(1)	(2)	(3)	(4)
Andounohu	5	1	-
Rahandouna	-	-	-
Anggoeya	-	-	-
Matabubu	-	-	-
Wundumbatu	2	-	-
Kec. Poasia/ Poasia District	7	1	-

Lanjutan Tabel/*Continued Table 7.3*

Desa/Kelurahan Village/Kelurahan	Pasar Tanpa Bangunan Market without Building	Minimarket/ Swalayan Minimarket/ Supermarket	Toko/Warung Kelontong Shop	Restoran/ Rumah Makan Restaurant/ Foodstall
(1)	(5)	(6)	(7)	(8)
Andounohu	-	11	300	45
Rahandouna	-	-	98	-
Anggoeya	1	2	94	1
Matabubu	-	1	55	1
Wundumbatu	-	5	158	3
Kec. Poasia/ Poasia District	1	19	705	50

Lanjutan Tabel/*Continued Table 7.3*

Desa/Kelurahan Village/Kelurahan	Warung/Kedai Makanan Food and Beverage Stall	Hotel Hotel	Hostel/Motel/ Losmen/Wisma Hostel/Motel/Inn/Wisma
(1)	(9)	(10)	(11)
Andounohu	90	6	2
Rahandouna	42	-	-
Anggoeya	27	-	-
Matabubu	1	-	-
Wundumbatu	38	2	1
Kec. Poasia/ Poasia District	198	8	3

Sumber/*Source* : Pemerintah desa atau kelurahan di Kecamatan Poasia /
Village or kelurahan government in Poasia District

Tabel
Table 7.4

**Jumlah Industri Mikro dan Kecil Menurut Jenis Bahan Baku
Utama dan Desa/Kelurahan di Kecamatan Poasia, 2023**
*Number of Micro and Small Industries by Type of Main Raw
Material and Village/Kelurahan in Poasia District, 2023*

Desa/Kelurahan <i>Village/Kelurahan</i>	Industri Barang / <i>Goods Industry</i>			
	dari Kulit <i>from Leather</i>	dari Kayu <i>From Wood</i>	dari Logam Mulia/ bahan logam <i>From Metal</i>	dari Kain/Tenun <i>From Cloth/Woven</i>
(1)	(2)	(3)	(4)	(5)
Andounohu	-	40	13	2
Rahandouna	-	9	2	-
Anggoeya	-	6	4	-
Matabubu	3	-	2	-
Wundumbatu	-	3	5	2
Kec. Poasia/ Poasia District	3	58	26	4

Lanjutan Tabel/*Continued Table* 7.4

Desa/Kelurahan Village/Kelurahan	Industri Gerabah/ Keramik/Batu Pottery/Ceramic/ Stone Industry	Industri Anyaman Rotan/Bambu/ Rumput/Pandan/dl Rattan/Bamboo/ Grass/Pandan/etc Woven Industry	Industri makanan dan minuman Food and beverage industry	Lainnya Others
(1)	(6)	(7)	(8)	(9)
Andounohu	3	3	140	-
Rahandouna	-	15	8	-
Anggoeya	15	2	45	-
Matabubu	-	10	23	-
Wundumbatu	5	3	9	-
Kec. Poasia/ Poasia District	23	33	225	-

Sumber/*Source* : Pemerintah desa atau kelurahan di Kecamatan Poasia /
Village or kelurahan government in Poasia District

DAFTAR PUSTAKA/BIBLIOGRAPHY

- Direktorat Jenderal Hortikultura & Badan Pusat Statistik. 2022. *Pedoman Statistik Pertanian Hortikultura (SPH)*. Jakarta: Kementerian Pertanian.
- Direktorat Statistik Ketahanan Sosial. 2021. *Buku 3: Konsep dan Definisi Podes 2021*. Jakarta: Badan Pusat Statistik.

<https://kendarikota.bps.go.id>

ST 2023

SENSUS PERTANIAN

BerAKHLAK

Berorientasi Pelayanan Akuntabel Kompeten
Harmonis Loyal Adaptif Kolaboratif

**# bangga
melayani
bangsa**

DATA

MENCERDASKAN BANGSA

Enlighten The Nation



BADAN PUSAT STATISTIK KOTA KENDARI
BPS-Statistic of Kendari Municipality

Jl. Balai Kota II No.97 Kec. Kadia, Kendari 93115

Telp. (0401) 3121776

Homepage : <http://kendarikota.bps.go.id>

E-mail : bps7471@bps.go.id

ISSN 2597-7733



9 772597 773001