

Katalog BPS : 1102001.1705041

# Kecamatan Seluma Selatan dalam Angka Tahun 2015



***BADAN PUSAT STATISTIK  
KABUPATEN SELUMA***

# Kecamatan Seluma Selatan dalam Angka Tahun 2015



## **KECAMATAN SELUMA SELATAN DALAM ANGKA 2015**

ISBN : 978-602-6929-22-8  
Nomor Publikasi : 17050.1512  
Katalog BPS : 1102001.1705041

Ukuran Buku : 21 x 15 cm  
Jumlah Halaman :25 halaman

Naskah :

Badan Pusat Statistik Kabupaten Seluma

Gambar Kulit :

Badan Pusat Statistik Kabupaten Seluma

Diterbitkan :

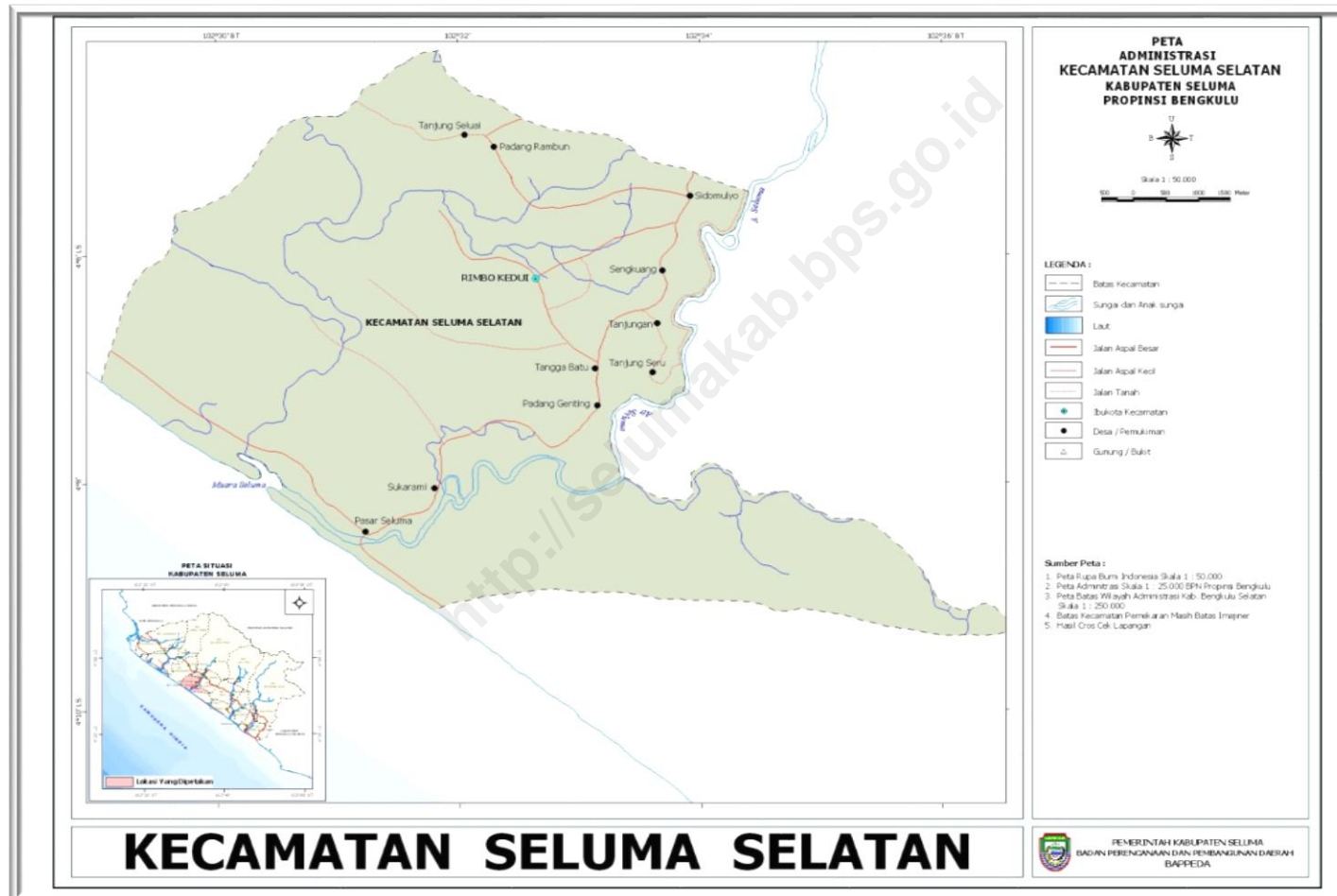
Badan Pusat Statistik Kabupaten Seluma

Dicetak Oleh :

CV. NAGARINDO CIPTA PERSADA

Dilarang mengumumkan, mendistribusikan, mengomunikasikan, dan/atau menggandakan sebagian atau seluruh isi buku ini untuk tujuan komersil tanpa izin tertulis dari Badan Pusat Statistik (UU No. 28 Tahun 2014 Tentang Hak Cipta Pasal 43 huruf b)

# PETA KECAMATAN SELUMA SELATAN



KATA SAMBUTAN  
CAMAT KECAMATAN SELUMA SELATAN

---

Puji dan syukur kita panjatkan kehadiran Tuhan Yang Maha Esa karena atas berkat dan rahmat- Nya kita berhasil menerbitkan Publikasi Statistik Kecamatan Seluma Selatan Dalam Angka 2015

Dalam arus pembangunan dan kemajuan dewasa ini, kebutuhan data statistik mengenai keadaan wilayah kecamatan baik data kuantitatif maupun data kualitatif sangat diperlukan. Sehingga data statistik dapat digunakan sebagai dasar perencanaan pembangunan.

Akhirnya pada kesempatan ini, saya mengharapkan kepada semua Dinas/Instansi dalam Kecamatan Seluma Selatan untuk data menyampaikan data secara lengkap yang berkenaan dengan kegiatan masing-masing demi kesempurnaan publikasi statistik di masa mendatang. Atas kerjasama yang baik, saya mengucapkan terima kasih.

Demikianlah semoga Tuhan selalu memberkati kita dalam setiap usaha untuk memperlancar jalannya pembangunan di Kecamatan Seluma Selatan.

Tais, Oktober 2015  
Camat Kecamatan Seluma Selatan

Akraludin,S.Pd  
NIP. 19581127 197702 1 001

## KATA PENGANTAR

Dengan mengucapkan syukur, Publikasi Statistik Kecamatan Seluma Selatan Dalam Angka (KDA) 2015 dapat diterbitkan. Publikasi ini merupakan penerbitan lanjutan dan secara rutin akan kembali diterbitkan oleh Badan Pusat Statistik (BPS) bekerjasama dengan semua Dinas/Instansi terkait.

Dalam penyusunan publikasi ini, kami telah berusaha semaksimal mungkin untuk memberikan tema yang sama dengan publikasi sebelumnya. Sehingga kami mengharapkan pada pemakai data statistik untuk dapat mengikuti perkembangannya setiap tahun dan bagi penyumbang data untuk menyusun, menyiapkan data sesuai dengan tabel-tabel yang ada demi kelanjutan di masa mendatang.

Data statistik yang disajikan dalam publikasi ini dihimpun sebagian besar bersumber dari Dinas/Instansi dan Badan serta Lembaga Swasta dalam Kabupaten Seluma, dan ditambah dari kegiatan pengumpulan/pengolahan data oleh Badan Pusat Statistik Kabupaten Seluma.

Berkenaan dengan itu, kami mengucapkan terima kasih dan penghargaan yang setinggi-tingginya kepada semua pihak yang telah membantu sehingga penyusunan publikasi ini dapat dilakukan tepat pada waktunya.

Kritik dan saran yang bersifat membangun demi perbaikan publikasi ini kami terima dengan senang hati. Semoga publikasi ini dapat bermanfaat sebagaimana yang kita harapkan.

Tais, Oktober 2015

Penyusun

Mey Yanti Sarumpaet, SP  
NIP.19860405 201101 2 028



**DAFTAR ISI**  
**CONTENTS**

HALAMAN KATALOG .....	ii
PETA KECAMATAN SELUMA SELATAN .....	iii
KATA SAMBUTAN CAMAT KECAMATAN SELUMA SELATAN .....	iv
KATA PENGANTAR .....	v
DAFTAR ISI.....	vi
DAFTAR TABEL.....	vii
DAFTAR GAMBAR .....	viii
PROFIL KECAMATAN SELUMA SELATAN 2015.....	1.
1. Keadaan Geografis dan Pemerintahan .....	1
2. Penduduk dan Transmigrasi.....	3
3. Sosial.....	5
3.1. Pendidikan.....	5
3.2. Kesehatan.....	7
3.3. Agama.....	9
3.4. Sosial Lainnya.....	10
4. Pertanian .....	11
4.1. Perkebunan.....	11
4.2. Perikanan.....	13
4.3. Pertambangan.....	13



## DAFTAR TABEL

Tabel 1.1. Nama Sungai yang Mengaliri Desa/Kelurahan di Kecamatan Seluma Selatan.....	1
Tabel 1.2. Klasifikasi dan Status Kelurahan/Desa Kecamatan Seluma Selatan .....	2
Tabel 1.3. Jumlah pegawai Kecamatan Berdasarkan Pendidikan Golongan dan Jenis Kelamin Tahun 2014 .....	3
Tabel 2.1. Jumlah Penduduk per Desa/Kelurahan di Kecamatan Seluma Selatan Tahun 2014....	4
Tabel 2.2. Jumlah Transmigrasi Kecamatan Seluma Selatan .....	5
Tabel 3.1.1. Banyaknya Sekolah Dasar (SD)/SLB Per Desa Di Kecamatan Seluma Selatan .....	6
Tabel 3.1.2. Banyaknya Sekolah Menengah Pertama (SMP) Per Desa di Kecamatan Seluma Selatan.....	6
Tabel 3.1.3. Banyaknya Sekolah Menengah Atas (SMA) Per Desa di Kecamatan Seluma Selatan .....	7
Tabel 3.2.1. Banyaknya Fasilitas Kesehatan Menurut Desa di KecamatanSeluma Selatan.....	8
Tabel 3.2.2. Jumlah Petugas Kesehatan Berdasarkan Jenis Kelamin Tahun 2014 di Puskesmas Kecamatan Seluma Selatan.....	9
Tabel 3.3.1. Banyaknya Tempat Ibadah Per Desa di Kecamatan Seluma Selatan .....	10
Tabel 4. Jumlah Rumah Tangga yang mengusahakan Kegiatan Pertanian Berdasarkan Hasil Sensus Pertanian (ST-2013).....	16
Tabel 4.1.1. Profil Perkebunan Rakyat(Ha) di Kecamatan Seluma Selatan .....	12
Tabel 4.3.1. Nama-Nama Perusahaan di Kecamatan Seluma Selatan .....	13
Tabel 4.4.1. Jumlah Rumah Tangga yang mengusahakan Komoditas Strategis Hasil ST2013 ..	14
Tabel 4.4.2. Jumlah Rumah Tangga Usaha Pertanian Menurut Subsektor 2013 .....	15
Tabel 4.4.3. Jumlah Petani menurut Sektor/Subsektor dan Jenis Kelamin Tahun 2013 .....	16
Tabel 4.4.4. Persentase Rumah Tangga Usaha Pertanian Menurut Kelurahan/Desa Dan Jenis Kelamin Tahun 2013.....	17
Tabel 4.4.5. Persentase Petani Menurut Kelurahan/Desa Dan Jenis Kelamin Tahun 2013 .....	18





---

**DAFTAR GAMBAR**  
*LIST OF PICTURE*

Gambar 1. Jumlah Penduduk per Desa/Kelurahan di Kec. Seluma Selatan Tahun 2014.....4  
Gambar 2. Profil Perkebunan Rakyat (Ha) di Kecamatan Seluma Selatan ..... 12

<http://selumakab.bps.go.id>



**PROFIL**  
**KECAMATAN SELUMA SELATAN 2015**

**1. Keadaan Geografis dan Pemerintahan**

Letak geografis yaitu letak suatu tempat dilihat dari kenyataannya di muka bumi atau letak suatu tempat dalam kaitannya dengan daerah lain disekitarnya. Letak geografis disebut juga letak relatif, disebut relatif karena posisinya ditentukan oleh fenomena-fenomena geografis yang membatasinya, misalnya : gunung, sungai, lautan, benua dan samudera. Secara geografis Kecamatan Seluma Selatan merupakan wilayah yang berbatasan dengan lautan, dimana luas administrasinya yaitu 7.446 Ha. Dimana batas-batas wilayah administrasinya :

- Sebelah Utara berbatasan dengan Kecamatan Seluma dan Kecamatan Seluma Barat
- Sebelah Selatan berbatasan dengan Kecamatan Seluma Timur
- Sebelah Barat berbatasan dengan Samudera Hindia dan Kecamatan Seluma Barat
- Sebelah Timur berbatasan dengan Kecamatan Seluma Timur

Kecamatan Seluma Selatan masing-masing desa dialiri oleh sungai, untuk lebih jelas dapat dilihat pada tabel dibawah ini :

Tabel 1.1. Nama Sugai yang Mengaliri Desa/Kelurahan di Kecamatan Seluma Selatan

Nama Desa/Kelurahan	Jumlah Sungai	Nama Sungai
Tanjung Seluai	1	Sungai Ngalam
Padang Rambun	1	Sungai Ngalam Kecil
Sidomulyo	1	Sungai Air Ngalam
Pasar Seluma	2	Pasar Seluma dan Air Cuming
Sukarami	2	Air Seluma dan Air Abang
Tanjung Seru	1	Air Seluma
Tanjungan	1	Simpang Seluma
Tangga Batu	1	Air Seluma
Padang Genting	1	Air Seluma
Sengkuang	1	Air Seluma
Padang Merbau	1	Air Seluma

Sumber : PODES Tahun 2014

Dalam ilmu pemerintahan dikenal adanya dua definisi pemerintah yaitu dalam arti sempit dan arti luas, dalam arti luas pemerintah didefinisikan sebagai suatu bentuk organisasi yang bekerja dengan tugas menjalankan suatu sistem pemerintahan, sedangkan dalam arti sempit didefinisikan sebagai suatu badan persekumpulan yang memiliki kebijakan tersendiri untuk mengelola, memanager, serta mengatur jalannya suatu sistem pemerintahan. Sedangkan Pemerintah bisa diartikan sebagai orang atau sekelompok orang yang memiliki kekuasaan untuk memerintah, atau dapat juga diartikan orang atau sekelompok orang yang memberikan perintah.

Kecamatan Seluma Selatan merupakan 1(satu) dari 14 (empat belas) kecamatan yang ada di Kabupaten Seluma. Kecamatan Seluma Selatan memiliki luas wilayah 7.446 Ha atau 3,10% dari luas Kabupaten Seluma. Pada akhir Tahun 2009, terjadi pemekaran desa sehingga Kecamatan Seluma Selatan yang sebelumnya terdiri dari 11 desa menjadi 12 desa dan pada Tahun 2011 terjadi perubahan struktur pemerintahan sehingga Kecamatan Seluma Selatan terdiri dari 9 desa dan 3 kelurahan. Untuk lebih jelas dapat dilihat pada tabel 2.

Tabel 1.2. Klasifikasi dan Status Kelurahan/Desa Kecamatan Seluma Selatan

No	Kelurahan/ Desa	Klasifikasi	Status	Luas Daerah
(1)	(2)	(3)	(4)	(5)
1	Tanjung Seluai	Pedesaan	Desa	14 (Km)
2	Rimbo Kedu	Pedesaan	Kelurahan	80 (Ha)
3	Sidomulyo	Pedesaan	Kelurahan	6000 (Ha)
4	Padang Rambun	Pedesaan	Kelurahan	1.537,98 (Ha)
5	Pasar Seluma	Pedesaan	Desa	4.300 (Ha)
6	Sukarami	Pedesaan	Desa	4.664 (Ha)
7	Tangga Batu	Pedesaan	Desa	775 (Ha)
8	Padang Genting	Pedesaan	Desa	1.775 (Ha)
9	Sengkuang	Pedesaan	Desa	900 (Ha)
10	Tanjungan	Pedesaan	Desa	4.450 (Ha)
11	Tanjung Seru	Pedesaan	Desa	8.001 (Ha)
12	Padang Merbau	Pedesaan	Desa	1.125,5 (Ha)

Sumber : Kecamatan Seluma Selatan Tahun 2014



Tabel 1.3. Jumlah pegawai Kecamatan Berdasarkan Pendidikan Golongan dan Jenis Kelamin Tahun 2014

Pendidikan	Gol I		Gol II		Gol III		Gol IV	
	LK	PR	LK	PR	LK	PR	LK	PR
SD	1		6		6	1	2	
SMP								
SMA			6					
DIPLOMA								
S1					6	1	2	
S2								
S3								
<b>Jumlah</b>	<b>1</b>	<b>0</b>	<b>12</b>	<b>0</b>	<b>12</b>	<b>2</b>	<b>4</b>	<b>0</b>

Sumber: Kecamatan Seluma Selatan Tahun 2014

## 2. Penduduk dan Transmigrasi

Penduduk adalah orang-orang yang berada di dalam suatu wilayah yang terkait oleh aturan-aturan yang berlaku dan saling berinteraksi satu sama lain secara terus-menerus/kontinu. Sementara menurut ilmu sosiologi, penduduk adalah kumpulan manusia yang menempati wilayah geografi dan ruang tertentu.

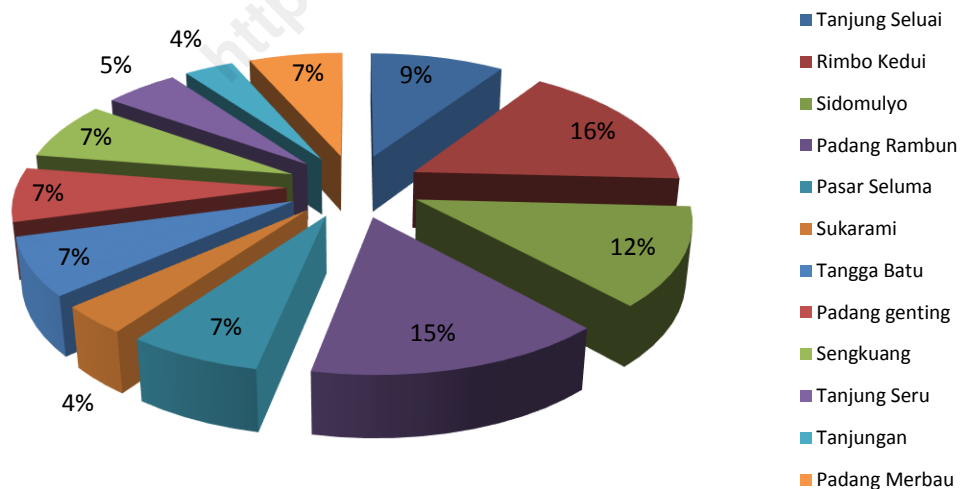
Jumlah penduduk Kecamatan Seluma Selatan dari tahun ke tahun mengalami peningkatan. Hal ini dapat dilihat dari jumlah penduduk mulai dari Tahun 2009 sampai Tahun 2014. Jumlah penduduk Kecamatan Seluma Selatan pada Tahun 2014 untuk setiap desa/kelurahan dapat dilihat pada tabel dibawah ini.

Tabel 2.1. Jumlah Penduduk per Desa/Kelurahan di Kecamatan Seluma Selatan Tahun 2014

No	Nama Desa/Kelurahan	Jenis Kelamin		Jumlah Penduduk	Sex Ratio
		Laki-laki	Perempuan		
1	Tanjung Seluai	550	354	904	155.37
2	Rimbo Kedui	964	844	1808	114.22
3	Sidomulyo	722	710	1432	101.69
4	Padang Rambun	884	810	1694	109.14
5	Pasar Seluma	396	409	805	96.82
6	Sukarami	208	279	487	74.55
7	Tangga Batu	425	447	872	95.08
8	Padang genting	397	519	916	76.49
9	Sengkuang	427	436	863	97.94
10	Tanjung Seru	304	297	601	102.36
11	Tanjungan	203	219	422	92.69
12	Padang Merbau	384	373	757	102.95
Jumlah		<b>5,864</b>	<b>5,697</b>	<b>11,561</b>	<b>1,219</b>

Sumber: Kecamatan Seluma Selatan Tahun 2014

Gambar 1. Jumlah Penduduk per Desa/Kelurahan di Kec. Seluma Selatan Tahun 2014



Transmigrasi adalah perpindahan penduduk dari suatu wilayah yang padat penduduknya ke area wilayah pulau lain yang penduduknya masih sedikit atau belum ada penduduknya sama sekali. Transmigrasi di Indonesia diatur dan didanai oleh pemerintah, dimana para transmigran akan diberikan sebidang tanah, rumah dan perangkat lain untuk penunjang hidup di lokasi tempat tinggal yang baru.

Program transmigrasi di Kecamatan Seluma Selatan dimulai sejak Tahun 1970 dimana ada tiga penempatan. Untuk lebih jelas dapat dilihat pada tabel berikut;

Tabel 2.2. Jumlah Transmigrasi Kecamatan Seluma Selatan

Nama UPT	Tahun Penempatan	Jumlah Penempatan	
		Kepala Keluarga	Jiwa
Rimbo Kedua 1	1970/1971	100	469
Rimbo Kedua 2	1975/1976	541	2.716
Seluma Kiri	1989/1990	100	489

Sumber: Dinas Tenaga Kerja dan Transmigrasi Kab. Seluma

### 3. Sosial

#### 3.1. Pendidikan

Pendidikan berasal dari kata “didik” yang mempunyai arti yaitu suatu proses pengubahan sikap dan tata laku seseorang atau kelompok orang dalam usaha mendewasakan manusia melalui upaya pengajaran dan pelatihan. Sementara ada juga yang mengartikan pendidikan adalah tindakan atau proses menyampaikan atau memperoleh pengetahuan umum, mengembangkan kekuatan penalaran dan penilaian, dan umumnya mempersiapkan diri sendiri atau orang lain secara intelektual untuk kehidupan dewasa.

Pendidikan merupakan salah satu indikator keberhasilan pembangunan di suatu wilayah, karena Sumber Daya Manusia (SDM) yang terdidik akan dapat melaksanakan kegiatan pembangunan secara maksimal. Gambaran kondisi pendidikan di Kecamatan Seluma Selatan dapat dilihat dari ketersediaan sarana/prasarana pendidikan, salah satunya adalah jumlah



sekolah. Pada Tahun Ajaran 2014/2015 Kecamatan Seluma Selatan memiliki 10 SD/SLB, 1 SMP, 1 SMP satu atap, dan 1 SMA.

Tabel 3.1.1. Banyaknya Sekolah Dasar (SD)/SLB Per Desa Di Kecamatan Seluma Selatan

No	Desa/Kelurahan	Status Sekolah		Jumlah
		Swasta	Negeri	
1	Tanjung Seluai	-	1	1
2	Rimbo Kedui	-	1	1
3	Sidomulyo	-	2	2
4	Padang rambun	-	1	1
5	Pasar Seluma	-	1	1
6	Sukarami	-	1	1
7	Tangga Batu	-	1	1
8	Padang genting	-	1	1
9	Sengkuang	-	1	1
10	Tanjung Seru	-	-	-
11	Tanjungan	-	-	-
12	Padang Merbau	-	-	-

Sumber : Pendidikan Nasional Kab. Seluma Tahun 2014

Tabel 3.1.2. Banyaknya Sekolah Menengah Pertama (SMP) Per Desa di Kecamatan Seluma Selatan

No	Desa/Kelurahan	Status Sekolah		Jumlah
		Swasta	Negeri	
1	Tanjung Seluai	-	-	-
2	Rimbo Kedui	-	-	-
3	Sidomulyo	-	-	-
4	Padang rambun	-	-	-
5	Pasar Seluma	-	1	1
6	Sukarami	-	-	-
7	Tangga Batu	-	-	-
8	Padang genting	-	1	1
9	Sengkuang	-	-	-
10	Tanjung Seru	-	-	-
11	Tanjungan	-	-	-
12	Padang Merbau	-	-	-

Sumber : Dinas Pendidikan Nasional Kab. Seluma Tahun 2014

Tabel 3.1.3. Banyaknya Sekolah Menengah Atas (SMA) Per Desa di Kecamatan Seluma Selatan

No	Desa/Kelurahan	Status Sekolah		Jumlah
		Swasta	Negeri	
1	Tanjung Seluai	-	-	-
2	Rimbo Kedu	-	1	1
3	Sidomulyo	-	-	-
4	Padang Rambun	-	-	-
5	Pasar Seluma	-	-	-
6	Sukarami	-	-	-
7	Tangga Batu	-	-	-
8	Padang genting	-	-	-
9	Sengkuang	-	-	-
10	Tanjung Seru	-	-	-
11	Tanjungan	-	-	-
12	Padang Merbau	-	-	-

Sumber : Dinas Pendidikan Nasional Kab. Seluma Tahun 2014

### 3.2. Kesehatan

Kesehatan adalah keadaan sejahtera dari badan, jiwa dan sosial yang memungkinkan setiap orang hidup produktif secara sosial dan ekonomis. Upaya kesehatan adalah setiap kegiatan untuk memelihara dan meningkatkan kesehatan yang dilakukan oleh pemerintah dan atau masyarakat sendiri.

Secara umum sarana dan prasarana adalah alat penunjang keberhasilan suatu proses upaya yang dilakukan di dalam pelayanan publik, karena apabila kedua hal ini tidak tersedia maka semua kegiatan yang dilakukan tidak akan dapat mencapai hasil yang diharapkan sesuai dengan rencana. Kecamatan Seluma Selatan memiliki beberapa sarana dan prasarana kesehatan yang dapat menunjang dan memfasilitasi kesehatan masyarakat, diantaranya adalah 1 unit PUSKESMAS, 3 unit PUSTU dan 4 unit POSKESDES. Guna mendukung pelaksanaan program KB, di Kecamatan Seluma Selatan juga telah tersedia 12 PPKBD, 41 sub PPKBD, 2 klinik KB dan 3 UPPKS. Sementara jumlah bayi yang lahir pada tahun 2014 sebanyak 225 bayi. Dari Tabel 3.2.1. dapat di lihat jumlah sarana kesehatan di Kecamatan Seluma Selatan, yang meliputi Puskesmas, Pustu, dan Poskesdes, Posyandu dan Toko Obat/Jamu.





Tabel 3.2.1. Banyaknya Fasilitas Kesehatan Menurut Desa di Kecamatan Seluma Selatan

Desa/Kelurahan	Pukesmas	Puskesmas Pembantu	Poskesdes	Posyandu	Toko Obat/Jamu
Tanjung Seluai	-	-	1	1	-
Rimbo Kedui	1	-	-	1	-
Sidomulyo	-	-	-	1	-
Padang Rambun	-	1	-	1	-
Pasar Seluma	-	1	-	1	-
Sukarami	-	-	1	1	-
Tangga Batu	-	-	-	1	1
Padang Genting	-	1	-	1	-
Sengkuang	-	-	-	1	-
Tanjung seru	-	-	1	1	-
Tanjungan	-	-	-	1	-
Padang Merbau	-	-	-	1	-
<b>Total</b>	<b>1</b>	<b>3</b>	<b>3</b>	<b>12</b>	<b>1</b>

Sumber: PODES Tahun 2014

Pelayanan Kesehatan pada masyarakat Kecamatan Seluma Selatan dapat dilaksanakan secara maksimal apabila di dukung oleh tenaga kesehatan serta sarana dan prasarana yang memadai. Tenaga kesehatan adalah setiap orang yang mengabdikan diri dalam bidang kesehatan serta memiliki pengetahuan dan atau keterampilan melalui pendidikan di bidang kesehatan yang untuk jenis tertentu memerlukan kewenangan untuk melakukan upaya kesehatan. Kecamatan Seluma Selatan memiliki satu (1) unit PUSKESMAS, dimana jumlah petugas yang dimiliki dapat dilihat pada tabel dibawah ini.



Tabel 3.2.2. Jumlah Petugas Kesehatan Berdasarkan Jenis Kelamin Tahun 2014 di PUSKESMAS Kecamatan Seluma Selatan

Petugas Kesehatan	Laki-Laki	Perempuan	Jumlah
Dokter Umum	1	0	1
Dokter Gigi	0	0	0
Dokter Spesialis	0	0	0
Perawat	2	6	8
Bidan	0	10	10
Bidan Desa	0	5	5
Apoteker	0	0	0
Ahli Gizi	0	0	0
Sarjana Kesehatan	3	3	6
Petugas Kesehatan Lainnya	1	2	3
Pegawai Linnya	1	7	8
<b>Jumlah</b>	<b>8</b>	<b>33</b>	<b>41</b>

Sumber: PUSKESMAS Kecamatan Seluma Selatan Tahun 2014

Guna mendukung pelaksanaan program KB, di Kecamatan Seluma Selatan juga telah tersedia 41 sub PPKBD dan 3 UPPKS. Sedangkan untuk jumlah PPKBD sama dengan Tahun 2010 yaitu berjumlah 11 PPKBD dan 1 klinik KB.

### 3.3. Agama

Kata “agama” berasal dari bahasa sansekerta yang berarti “tradisi”. Sedangkan menurut Kamus Besar Bahasa Indonesia agama adalah system yang mengatur tata keimanan (kepercayaan) dan peribadatan kepada Tuhan Yang Mahakuasa serta tata kaidah yang berhubungan dengan pergaulan manusia dan manusia serta lingkungannya.

Di wilayah Kecamatan Seluma Selatan aspek agama menjadi salah satu unsur utama dalam kehidupan sehari-hari dalam membangun mental dan spiritual. Hal ini dapat dilihat dari banyaknya tempat ibadah yang ada di Kecamatan Seluma Selatan. Untuk lebih jelas mengetahui banyaknya tempat ibadah setiap desa di Kecamatan Seluma Selatan dapat dilihat pada tabel di bawah ini.

Tabel 3.3.1. Banyaknya Tempat Ibadah Per Desa di Kecamatan Seluma Selatan

Desa/Kelurahan	Masjid	Mushola	Gereja	Pura / Vihara
(1)	(2)	(3)	(4)	(5)
Tanjung Seluai	2	2	1	-
Rimbo Kedui	3	3	-	-
Sidomulyo	3	4	1	-
Padang Rambun	4	4	-	-
Pasar Seluma	1	1	-	-
Sukarami	2	1	-	-
Tangga Batu	1	1	-	-
Padang Genting	1	1	-	-
Sengkuang	1	1	-	-
Tanjung Seru	1	1	-	-
Tanjungan	1	1	-	-
Padang Merbau	1	1	-	-
<b>Jumlah</b>	<b>21</b>	<b>21</b>	<b>2</b>	<b>0</b>

Sumber : Kemenag Kab. Seluma Tahun 2014

### 3.4. Sosial Lainnya

Berdasarkan data yang didapat dari Dinas Sosial Kabupaten Seluma, Kecamatan Seluma Selatan selama Tahun 2014 mengalami beberapa kejadian/ bencana alam diantaranya kebakaran, dimana jumlah kejadiannya yaitu sebanyak 2 kejadian, kemudian banjir yaitu terjadi sebanyak 1 kejadian. Sedangkan untuk jumlah penyandang masalah kesejahteraan sosial di Kecamatan Seluma Selatan sebanyak 501 orang yang terdiri dari penyandang cacat sebanyak 57 orang, anak terlantar sebanyak 70 orang, bekas narapidana ada 37 orang, wanita rawan sosial ekonomi sebanyak 94 orang dan rumah tidak layak huni sebanyak 243 unit. Jumlah penyandang masalah kesejahteraan sosial ini mengalami peningkatan yang cukup besar bila dibandingkan dengan Tahun 2012 hanya 65 orang, Tahun 2013 sebanyak 456 orang dan Tahun 2014 sebanyak 501 orang serta ditambah dengan adanya jumlah rumah yang tidak layak huni sekitar 243 unit. Dengan adanya peningkatan jumlah penyandang masalah kesejahteraan ini diharapkan dapat memacu kinerja dari para aparat atau pemerintah Kabupaten Seluma Khususnya aparat atau pemerintah yang ada di Desa/Kelurahan serta Kecamatan di Kecamatan Seluma Selatan agar jumlah penyandang masalah kesejahteraan ini bisa berkurang dan masyarakat menjadi lebih sejahtera.



#### 4. Pertanian

Pertanian dalam pengertian yang luas mencakup semua kegiatan yang melibatkan pemanfaatan makhluk hidup (termasuk tanaman, hewan dan mikrobia) untuk kepentingan manusia. Sementara dalam arti sempit, pertanian diartikan sebagai kegiatan pembudidayaan tanaman.

Masyarakat Kecamatan Seluma Selatan sebagian besar matapencahariannya dibidang pertanian, ini dapat dilihat dari hasil pendataan Sensus Pertanian (ST-2013). Untuk lebih jelas dapat dilihat pada tabel berikut.

Tabel 4. Jumlah Rumah Tangga yang mengusahakan Kegiatan Pertanian Berdasarkan Hasil Sensus Pertanian (ST-2013)

Komoditas Strategis	Jumlah Rumah Tangga yang Mengusahakan
Kelapa Sawit	1539
Padi Sawah	1467
Kelapa	396
Karet	279
Kako/Coklat	79
<b>Total</b>	<b>3760</b>

##### 4.1. Perkebunan

Penduduk Kecamatan Seluma Selatan sebagian besar bermata pencaharian di sektor pertanian. Hal ini dapat dilihat dari luasnya lahan pertanian yang ada di Kecamatan Seluma Selatan salah satunya adalah perkebunan. Perkebunan yang paling banyak di usahakan adalah kelapa sawit, karet, kelapa, dan kopi. Untuk lebih jelas dapat dilihat pada tabel 4.1.1

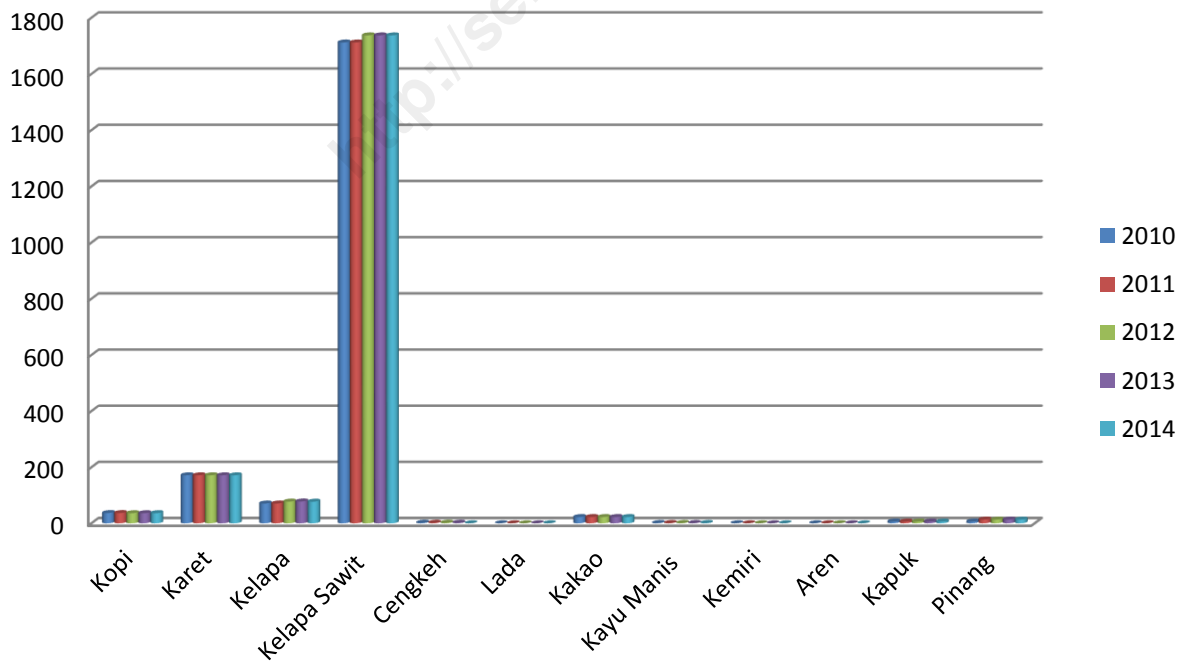


Tabel 4.1.1. Profil Perkebunan Rakyat(Ha) di Kecamatan Seluma Selatan

Jenis Tanaman	Tahun				
	2010	2011	2012	2013	2014
Kopi	36,5	36,50	36,00	36	36
Karet	171	171,00	171,00	171	171
Kelapa	70,5	70,50	77,25	77,75	77
Kelapa Sawit	1.711,7	1.711,70	11737,00	1.737	1.737
Cengkeh	2	2,00	2,00	2	0
Lada	0	0,00	0,00	0	0
Kakao	22,25	22,25	22,25	22,25	22,25
Kayu Manis	1	1,00	1,00	1	1,00
Kemiri	0	0,00	0,00	0	0
Aren	0	0,00	0,00	0	0
Kapuk	6	6,00	6,00	6	6,00
Pinang	6	13,25	13,00	13	13,00

Sumber : Dinas Pertanian Kab. Seluma 2014

Gambar 2. Profil Perkebunan Rakyat (Ha) di Kecamatan Seluma Selatan





#### 4.2. Perikanan

Kecamatan Seluma Selatan merupakan salah satu kecamatan yang berbatasan dengan laut, sehingga penduduk atau masyarakatnya ada yang berprofesi sebagai nelayan. Berdasarkan hasil pendataan Sensus Pertanian Tahun 2013 (ST-2013) banyaknya rumah tangga usaha pertanian di bidang perikanan ada 191 rumah tangga, dimana untuk penangkapan ikan sebanyak 49 rumah tangga dan budidaya ikan sebanyak 147 rumah tangga.

#### 4.3. Pertambangan

Daerah Kecamatan Seluma Selatan memiliki potensi yang cukup kaya akan sumber daya alamnya termasuk pertambangan. Banyaknya kekayaan alam ini tidak disia-siakan begitu saja, hal ini terbukti dengan adanya beberapa perusahaan yang berinisiatif untuk mengelola bahan tambang tersebut. Untuk lebih jelas dapat dilihat pada Tabel 4.1.2 perusahaan yang berada di Kecamatan Seluma Selatan.

Tabel 4.3.1. Nama-Nama Perusahaan di Kecamatan Seluma Selatan

No	Nama dan Alamat Pemegang Kuasa Pertambangan	Luas (Ha)	Nomor SK	Keterangan
(1)	(2)	(4)	(5)	(6)
1	PT. Belindo Inti Alam Jln P. Natadirja No. 41 Bengkulu	3,645.00	273 Tahun 2010	Pasir Besi
2	PT. Puguk Sakti Permai Jln. Kapuas I Blok A No. 3 Padang Harapan Bengkulu	1,918.40	283 Tahun 2010	Pasir Besi
3	PT. Faminglebto Bakti Abadi Jln P. Natadirja No. 41 Bengkulu	168	467 Tahun 2010	Pasir Besi

Sumber : Dinas Energi dan Sumber daya Mineral Kab. seluma



## 4.4. Pertanian

Tabel 4.4.1. Jumlah Rumah Tangga yang mengusahakan Komoditas Strategis Hasil ST2013

Komoditas Strategis	Jumlah Rumah Tangga yang mengusahakan
(1)	(2)
Kelapa Sawit	1,593
Padi Sawah	1,467
Sapi Potong	487
Ayam Lokal	448
Kelapa	396
Kambing	281
Karet	279
Nila	113
Itik Manila	88
Kakao	79

Sumber : Sensus Pertanian 2013(ST-2013)



Tabel 4.4.2. Jumlah Rumah Tangga Usaha Pertanian Menurut Subsektor 2013

Usaha	Rumah Tangga Usaha Pertanian (Rumah Tangga) 2013
(1)	(2)
Sektor Pertanian	2,365
Subsektor:	
Tanaman Pangan	1,534
Padi	1,483
Palawija	206
Hortikultura	165
Perkebunan	1,788
Peternakan	1,016
Perikanan	191
Budidaya Ikan	147
Penangkapan Ikan	49
Kehutanan	120
Jasa Pertanian	17

Sumber : Sensus Pertanian 2013(ST-2013)





Tabel 4.4.3. Jumlah Petani menurut Sektor/Subsektor dan Jenis Kelamin Tahun 2013

Sektor/Subsektor	Laki-laki		Perempuan		Jumlah	
	Absolut	%	Absolut	%	Absolut	%
(1)	(2)	(3)	(4)	(5)	(6)	(7)
Sektor Pertanian	2,214	91.75	199	8.25	2,413	100.00
Subsektor:						
Tanaman Pangan	1,426	92.78	111	7.22	1,537	100.00
Hortikultura	147	87.50	21	12.50	168	100.00
Perkebunan	1,674	93.21	122	6.79	1,796	100.00
Peternakan	945	92.11	81	7.89	1,026	100.00
Perikanan						
Budidaya Ikan	140	95.24	7	4.76	147	100.00
Penangkapan Ikan	49	100.00	0	0.00	49	100.00
Kehutanan	115	95.83	5	4.17	120	100.00

Sumber : Sensus Pertanian 2013(ST-2013)



Tabel 4.4.4. Persentase Rumah Tangga Usaha Pertanian Menurut Kelurahan/Desa Dan Jenis Kelamin Tahun 2013

Kelurahan/Desa	Jenis Kelamin Petani Utama				Jumlah	Persentase
	Laki-laki	Persentase	Perempuan	Persentase		
(1)	(2)	(3)	(4)	(5)	(6)	(7)
Tanjung seluai	162	7.41	23	12.85	185	7.82
Rimbo kedui	337	15.42	25	13.97	362	15.31
Sido mulyo	230	10.52	18	10.06	248	10.49
Padang rambun	417	19.08	30	16.76	447	18.90
Pasar seluma	190	8.69	10	5.59	200	8.46
Suka rami	77	3.52	5	2.79	82	3.47
Tangga batu	162	7.41	18	10.06	180	7.61
Padang genting	162	7.41	15	8.38	177	7.48
Sengkuang	154	7.04	14	7.82	168	7.10
Tanjung seru	122	5.58	9	5.03	131	5.54
Tanjungan	73	3.34	5	2.79	78	3.30
Padang merbau	100	4.57	7	3.91	107	4.52
<b>Seluma selatan</b>	<b>2,186</b>	<b>100.00</b>	<b>179</b>	<b>100.00</b>	<b>2,365</b>	<b>100.00</b>

Sumber : Sensus Pertanian 2013(ST-2013)



Tabel 4.4.5. Persentase Petani Menurut Kelurahan/Desa Dan Jenis Kelamin Tahun 2013

Kelurahan/Desa	Jenis Kelamin Petani				Jumlah	Persentase
	Laki-laki	Persentase	Perempuan	Persentase		
(1)	(2)	(3)	(4)	(5)	(6)	(7)
Tanjung seluai	163	7.36	25	12.56	188	7.79
Rimbo kedui	341	15.40	26	13.07	367	15.21
Sidomulyo	235	10.61	20	10.05	255	10.57
Padang rambun	422	19.06	35	17.59	457	18.94
Pasar seluma	191	8.63	10	5.03	201	8.33
Suka rami	78	3.52	6	3.02	84	3.48
Tangga batu	165	7.45	21	10.55	186	7.71
Padang genting	162	7.32	16	8.04	178	7.38
Sengkuang	157	7.09	14	7.04	171	7.09
Tanjung seru	122	5.51	9	4.52	131	5.43
Tanjungan	76	3.43	6	3.02	82	3.40
Padang merbau	102	4.61	11	5.53	113	4.68
<b>Seluma selatan</b>	<b>2,214</b>	<b>100.00</b>	<b>199</b>	<b>100.00</b>	<b>2,413</b>	<b>100.00</b>

Sumber : Sensus Pertanian 2013(ST-2013)

# DATA

MENCERDASKAN BANGSA



**BADAN PUSAT STATISTIK KABUPATEN SELUMA**  
Jl. RA.Kartini Kelurahan Napal, Kab. Seluma Telp: (0736) 9150007  
Email: [bps1705@bps.go.id](mailto:bps1705@bps.go.id), Website: <http://selumakab.bps.go.id>

