

KABUPATEN  
WAROPEN DALAM ANGKA  
*Waropen Regency in Figures*

**2017**



**BADAN PUSAT STATISTIK  
KABUPATEN WAROPEN**  
*Statistics of Waropen Regency*

KABUPATEN  
WAROPEN DALAM ANGKA  
*Waropen Regency in Figures*

**2017**



**BADAN PUSAT STATISTIK  
KABUPATEN WAROPEN**  
*Statistics of Waropen Regency*

---

# **KABUPATEN WAROPEN DALAM ANGKA 2017**

## *WAROPEN REGENCY IN FIGURES 2017*

No. Publikasi/ <i>Publication Number</i>	: 94266.1701
Katalog BPS/ <i>BPS Catalogue</i>	: 1102001.9426
Ukuran Buku/ <i>Book Size</i>	: 21 x 15 cm
Jumlah Halaman/ <i>Number of Pages</i>	: xxxi + 223 Halaman
Naskah/ <i>Manuscript</i>	: Seksi IPDS BPS Kabupaten Waropen
Penyunting/ <i>Editor</i>	: Seksi IPDS BPS Kabupaten Waropen
Gambar Cover/ <i>Cover Design</i>	: Seksi IPDS BPS Kabupaten Waropen
Ilustrasi Cover/ <i>Cover Illustration</i>	: Potret Kehidupan di Waropen Hamdi Rafiqi
Diterbitkan oleh/ <i>Published by</i>	: BPS Kabupaten Waropen

Dilarang mengumumkan, mendistribusikan, mengomunikasikan, dan/ atau menggandakan sebagian atau seluruh isi buku ini untuk tujuan komersial tanpa izin tertulis dari Badan Pusat Statistik.

*Prohibited to announce, distributed, communicate, and/or copy part or all of this book for commercial purpose without permission from BPS-Statistics Indonesia*

# PETA KABUPATEN WAROPEN

## *WAROPEN'S MAP*





## KATA PENGANTAR

Publikasi “**KABUPATEN WAROPEN DALAM ANGKA 2017**” ini merupakan serial dari publikasi tahun sebelumnya yang diterbitkan secara berkala oleh BPS Kabupaten Waropen.

Seperti halnya publikasi sebelumnya setiap terbit selalu diupayakan perbaikan angka – angka pada tabel yang disajikan. Selain itu terdapat penambahan dan pengembangan berbagai jenis data sesuai dengan dinamika pembangunan dan pemerintahan.

Kepada semua Dinas/Instansi/Lembaga Pemerintah maupun swasta yang telah memberikan bantuan dalam kegiatan penyusunan publikasi ini kami sampaikan terima kasih. Kami berharap kerjasama ini dapat terus ditingkatkan.

Akhirnya, semoga publikasi ini bermanfaat bagi kita semua dalam menyusun perencanaan dan melaksanakan pembangunan.

BPS Waropen Regency  
Headmaster



*[Handwritten Signature]*  
Wempi Howay, SE

NIP. : 19661104 199610 1 001



## PREFACE

*The publication of "WAROPEN IN FIGURES 2017" is a series of previous publication which are periodically published, by BPS of Waropen.*

*As it were series the publication, always to be improvements of some previous tables. For completion of its contents and of data validity following the development of statistic data and figures should annually be renewed. Although a great effort to completion of it had already been made, it could not complete necessities of data users. Therefore we hope construction criticize and suggestion from all readers for improvement the publication to next years.*

*Finally, we give our tilling gratitude to all institution and others that have already contributed data and important document for its preparation and completion. We hope this valuable cooperation can keep being endlessly increased. Hopefully this publication will be greatly beneficial for the readers in the development planning preparation and implementation.*

BPS Waropen Regency  
Headmaster



*Wempi Howay, SE*

NIP. : 19651104 199610 1 001

## PENJELASAN UMUM/EXPLANATORY NOTES

Tanda-tanda, satuan-satuan dan lain-lainnya yang digunakan dalam publikasi ini, adalah sebagai berikut:

*Symbols measurement unit and others acronyms which are used in this publication, are as follows:*

### 1. TANDA – TANDA / SYMBOLS

Data belum tersedia / <i>data not yet available</i>	.....	:	...
Data tidak tersedia / <i>data not available</i>	.....	:	-
Data dapat diabaikan / <i>data can ignored</i>	.....	:	0
Tanda desimal / <i>decimal point</i>	.....	:	,
Angka sementara / <i>preliminary figures</i>	.....	:	x)
Angka sangat sementara / <i>very preliminary figures</i>	.....	:	xx)
Angka sangat–sangat sementara / <i>very very preliminary figures</i>	.....	:	xxx)
Angka diperbaiki / <i>revised figures</i>	.....	:	r)
Angka perkiraan / <i>estimated figures</i>	.....	:	e)
Perhitungan tdk dpt dilakukan	.....	:	~

### 2. SATUAN / UNITS

Barrel / <i>barrel</i>	.....	:	158,99 liter / <i>liters</i> = 1/6,288 m <sup>3</sup>
Kilo meter (km) / <i>kilo meters (km)</i>	.....	:	1000 meter / <i>meters (m)</i>
Kwintal (kw) / <i>quintal (q)</i>	.....	:	100 kg
Liter (untuk beras) / <i>liter (for rice)</i>	.....	:	0,80 kg
MSCF	.....	:	1/35,3 m <sup>3</sup>
Metric ton (m.ton) / <i>metric ton (m.ton)</i>	.....	:	0,98421 long ton = 1000 kg
Once (oz) / <i>once (oz)</i>	.....	:	28,31 gram / <i>grams</i>
Ton / <i>ton</i>	.....	:	1000 kg
Sak (untuk semen) / <i>sack (for cement)</i>	.....	:	40 kg atau / <i>or</i> 50 kg
<i>Mile Statute</i>	.....	:	1,609344 km
<i>Mile Nautical</i>	.....	:	1,852 km

Satuan lain: buah, bungkus, butir, helai/lembar, kaleng, batang, pulsa, ton kilo meter (ton-km), jam, menit, persen (%).

*Others unit: unit, pack, number, pieces, tin, pulse, ton – kilo meters (ton – km), hours, minute, percent (%).*

---

<http://waropenkab.bps.go.id>

---



# DAFTAR ISI

## *List of Contents*

Kata Pengantar/ <i>Preface</i> .....	vii
Penjelasan Umum/ <i>Explanatory Notes</i> .....	ix
Daftar Isi/ <i>List of Contents</i> .....	xi
Daftar Gambar/ <i>List of Figures</i> .....	xv
Daftar Tabel/ <i>List of Tables</i> .....	xvii
<b>BAB I GEOGRAFI</b>	
<i>Chapter I Geography</i> .....	<b>1</b>
1.1. Letak Geografis dan Luas Wilayah <i>Geographical Location and Area</i> .....	2
1.2. Topografi <i>Topography</i> .....	2
<b>BAB II PEMERINTAHAN</b>	
<i>Chapter II Government</i> .....	<b>13</b>
2.1. Wilayah Administrasi <i>Administrative Region</i> .....	14
2.2. Dewan Perwakilan Rakyat Daerah <i>Regional House of Representatives</i> .....	14
2.3. Pegawai Negeri Sipil <i>Civil Servant</i> .....	15
<b>BAB III KEPENDUDUKAN DAN KETENAGAKERJAAN</b>	
<i>Chapter III Population and Employment</i> .....	<b>33</b>
3.1. Kependudukan <i>Population</i> .....	35
3.2. Ketenagakerjaan <i>Employment</i> .....	36
<b>BAB IV SOSIAL</b>	
<i>Chapter IV Social</i> .....	<b>57</b>
4.1 Pendidikan <i>Education</i> .....	58
4.2 Kesehatan <i>Health</i> .....	59

4.3. Keluarga Berencana <i>Family Planning</i> .....	60
4.4. Agama <i>Religion</i> .....	60
4.5. Sosial Lainnya <i>Other Social</i> .....	61
4.6. Keamanan <i>Security</i> .....	61
<b>BAB V PERTANIAN</b>	
<b>Chapter V Agriculture</b> .....	<b>113</b>
5.1. Pertanian <i>Agriculture</i> .....	119
5.2. Peternakan <i>Animal Husbandry</i> .....	119
5.3. Perikanan <i>Fishery</i> .....	120
<b>BAB VI INDUSTRI, PERTAMBANGAN, ENERGI DAN KONTRUKSI</b>	
<b>Chapter VI Industry, Mining, Energy and Contruction</b> .....	<b>145</b>
6.1. Industri <i>Industry</i> .....	145
6.2. Energi <i>Energy</i> .....	145
<b>BAB VII HOTEL DAN WISATAWAN</b>	
<b>Chapter VII Hotel and Tourism</b> .....	<b>153</b>
7.1. Penjelasan teknis <i>Technical notes</i> .....	154
7.2. Ulasan <i>Description</i> .....	157
<b>BAB VIII TRANSPORTASI DAN KOMUNIKASI</b>	
<b>Chapter VIII Transportation and Communication</b> .....	<b>159</b>
8.1. Transportasi <i>Transportation</i> .....	165
8.2. Komunikasi <i>Communication</i> .....	165

---

**BAB IX KEUANGAN DAN KOPERASI**

<b>Chapter IX Local Finance and Price</b> .....	<b>181</b>
9.1. Keuangan daerah <i>Local Finance</i> .....	183
9.2. Koperasi <i>Cooperation</i> .....	183
9.3. Perbankan <i>Banking</i> .....	183
9.4. Harga <i>Price</i> .....	184

**BAB X PERBANDINGAN ANTAR KABUPATEN/KOTA**

<b>Chapter X Comparison</b> .....	<b>215</b>
-----------------------------------	------------

---

<http://waropenkab.bps.go.id>

---

## DAFTAR GAMBAR

- Gambar 1.1. Luas Wilayah Distrik di Kabupaten Waropen (Km<sup>2</sup>)  
*Area by District in Waropen Regency (Km<sup>2</sup>)*
- Gambar 2.1. Jumlah Kampung/Kelurahan Di Kabupaten Waropen, 2016  
*Number of Villages/Suburbans in Waropen Regency, 2016*
- Gambar 3.1. Piramida Penduduk Kabupaten Waropen Menurut Golongan Umur dan Jenis Kelamin, 2016  
*Population of Waropen Regency by Ages and Sex, 2016*
- Gambar 3.2. Kepadatan Penduduk Kabupaten Waropen Menurut Distrik, 2016  
*Density of Waropen Regency District, 2016*
- Gambar 4.1. Jumlah Penderita Cacat Dirinci Menurut Distrik Di Kabupaten Waropen, 2016  
*Number of People with Disability by District in Waropen Regency, 2016*
- Gambar 4.2. Angka Harapan Hidup Penduduk Kabupaten Waropen, 2004 - 2016  
*Life Expectancy Population in Waropen Regency, 2004-2016*
- Gambar 5.1. Jumlah Ternak Besar, Kecil, dan Unggas (*dalam ekor*) Di Kabupaten Waropen, 2014  
*Number of Big Livestock, Small Livestock, and Poultry In Waropen Regency, 2014*
- Gambar 8.1. Jumlah Penumpang Datang dan Penumpang Berangkat di Kabupaten Waropen, 2016  
*Number of Passengers Who Come In and Come Out in Waropen Regency, 2016*
- Gambar 9.1. Persentase Pendapatan Pemerintah Kabupaten Waropen Menurut Jenis Pendapatan (rupiah), 2015  
*Percentage Revenues of Government of Waropen Regency by Source of Revenues (rupiahs), 2015*
- Gambar 9.2. Perkembangan Harga Rata-rata Berbagai Komoditas di Kabupaen Waropen, 2016  
*The Trend of Comodities Average Price in Waropen Regency, 2016*

---

<http://waropenkab.bps.go.id>

## DAFTAR TABEL

<b>BAB I GEOGRAFI</b>		<b>Hal</b>
<b>Chapter I Geography</b>		
Tabel 1.1.1.	Letak dan Posisi Geografi Kabupaten Waropen <i>Location and Geographical Position of Waropen Regency</i>	5
Tabel 1.1.2.	Jarak Tempuh Beberapa Kota Di Kabupaten Waropen ( <i>Mil Laut</i> ) <i>Inter – Municipaly Miliage in Waropen Regency (Sea Miles)</i>	6
Tabel 1.1.3.	Luas Wilayah Kabupaten Waropen Menurut Distrik ( <i>Km<sup>2</sup></i> ) <i>Area by Distrik of Waropen Regency (Km<sup>2</sup>)</i>	7
Tabel 1.1.4.	Ketinggian Kabupaten Waropen Dari Permukaan Laut Dirinci Menurut Distrik ( <i>Mdpl</i> ) <i>Heights Above Sea Level of Waropen Regency by Distric (Mdpl)</i>	8
Tabel 1.1.5.	Luas Lahan Sawah dan Lahan Bukan Sawah Menurut Distrik ( <i>Ha</i> ) di Kabupaten Waropen, 2016 <i>Paddy Field Area and Non Paddy Field Area by District (Ha) in Waropen Regency, 2016</i>	9
Tabel 1.1.6.	Luas Lahan Kritis Kabupaten Waropen, 2015 <i>Critical Area in Waropen Regency, 2015</i>	10
Tabel 1.2.1.	Banyaknya Kampung Menurut Topografi Wllayah Di Kabupaten Waropen, 2016 <i>Number of Villages by Topography in Waropen Regency, 2016</i>	11
<b>BAB II PEMERINTAHAN</b>		
<b>Chapter II Government</b>		
Tabel 2.1.1.	Nama Distrik, Ibukota Distrik, dan Jumlah Kampung Di Kabupaten Waropen 2016 <i>Distric Name, Distric Capital, and Number of Villages in Waropen Regency 2016</i>	17
Tabel 2.1.2.	Klasifikasi Kampung Menurut Distrik Di Kabupaten Waropen 2016 <i>Classification of Villages by Distric in Waropen Regency 2016</i>	18

Tabel 2.1.3.	Jumlah RW/RK Dan RT Menurut Distrik Di Kabupaten Waropen, 2016 <i>Number of RW/RK and RT by Distric in Waropen Regency, 2016</i>	19
Tabel 2.1.4.	Jumlah Perangkat Kampung Menurut Distrik Di Kabupaten Waropen, 2016 <i>Number of Personal of Villages by Distric in Waropen Regency, 2016</i>	20
Tabel 2.1.5	Peraturan Daerah No. 4 tahun 2006 Tentang Pembentukan Distrik Baru	21
Tabel 2.2.1.	Jumlah Keanggotaan DPRD Kabupaten Waropen Menurut Hasil Pemilihan Umum Tahun 2016 <i>Number Of Legislative Member of Waropen Regency by Pemilu 2016</i>	24
Tabel 2.2.2.	Jumlah Keanggotaan DPRD Kabupaten Waropen Menurut Hasil Pemilu 2016 <i>Number Of Legislative Member of Waropen Regency by Pemilu 2016</i>	25
Tabel 2.2.3.	Jumlah Keanggotaan DPRD Kabupaten Waropen Menurut Asal Fraksi Dan Tingkat Pendidikan, 2016 <i>Number Of Legislative Member of Waropen Regency by Fraction and Education, 2016</i>	26
Tabel 2.2.4.	Jumlah Keanggotaan DPRD Kabupaten Waropen Menurut Asal Partai, 2016 <i>Number Of Legislative Member of Waropen Regency by Party, 2016</i>	27
Tabel 2.2.5.	Jumlah Keanggotaan DPRD Kabupaten Waropen Menurut Asal Partai Dan Jenis Kelamin, 2016 <i>Number Of Legislative Member of Waropen Regency by Party and Sex, 2016</i>	28
Tabel 2.2.6.	Jumlah Keanggotaan DPRD Kabupaten Waropen Menurut Asal Partai Dan Tingkat Pendidikan, 2016 <i>Number Of Legislative Member of Waropen Regency by Party and</i>	



<i>Education, 2016</i>	29
------------------------	----

Tabel 2.3.1.	Jumlah Pegawai Negeri Sipil (PNS) Daerah Menurut Unit Kerja dan Golongan Kepangkatan Di Kabupaten Waropen, 2014 <i>Number of Local Civil Servant by Work Unit and Level of Fraction in Waropen Regency, 2014</i>	30
--------------	---	----

### **BAB III KEPENDUDUKAN DAN KETENAGAKERJAAN**

#### **Chapter III Population and Employment**

Tabel 3.1.1.	Proyeksi Penduduk Kabupaten Waropen Menurut Jenis Kelamin, 2010 – 2016 <i>Projections of Waropen Regency Population by Sex, 2010 – 2016</i>	41
Tabel 3.1.2.	Penduduk Menurut Distrik, Luas, dan Kepadatan Di Kabupaten Waropen, 2016 <i>Population by District, Area, and Density in Waropen Regency, 2016</i>	42
Tabel 3.1.3.	Penduduk Menurut Distrik, Jenis Kelamin, dan Rasio Jenis Kelamin Di Kabupaten Waropen, 2016 <i>Population by District, Sex, and Sex Ratio in Waropen Regency, 2016</i>	43
Tabel 3.1.4.	Penduduk Kabupaten Waropen Menurut Golongan Umur dan Jenis Kelamin, 2016 <i>Waropen Regency Population by Ages Group and Sex, 2016</i>	44
Tabel 3.1.5.	Rata – Rata Penduduk per Kampung Menurut Distrik Di Kabupaten Waropen, 2016 <i>Population Average per Villages by District in Waropen Regency, 2016</i>	45
Tabel 3.1.6.	Rasio Rasio Penduduk Tua dan Muda Kabupaten Waropen, 2016 <i>Ratio Ratio of Old and Young Population in Waropen Regency, 2016</i>	46
Tabel 3.1.7.	Jumlah Penduduk Kabupaten Waropen Tahun 2010-2016 <i>Population Waropen Regency, 2010-2016</i>	

		47
Tabel 3.2.1.	Perkembangan TPAK, TPT, dan TKK Kabupaten Waropen Tahun 2010 - 2015 <i>Trend of TPAK, TPT, and TKK Waropen Regency 2010 - 2015</i>	49
Tabel 3.2.2.	Distribution Angkatan Kerja Menurut Kelompok Umur dan Jenis Kelamin, Kabupaten Waropen, 2013 <i>Distribution of Labour by Age Group and Sex in Waropen Regency, 2013</i>	50
Tabel 3.2.3.	Distribution Angkatan Kerja Menurut Jenis Kegiatan, Kabupaten Waropen 2014 <i>Distribution of Labour by Their Activitiy in Waropen Regency 2014</i>	51
Tabel 3.2.4.	Penduduk Angkatan Kerja Yang Bekerja Menurut Kelompok Umur dan Pendidikan Tertinggi, Kabupaten Waropen 2013 <i>Population of Labour that Worked by Age Group and Their Education in Waropen Regency 2013</i>	52
Tabel 3.2.5.	Penduduk Angkatan Kerja Yang Bekerja Menurut Lapangan Usaha dan Jenis Kelamin, Kabupaten Waropen 2014 <i>Population of Labour that Worked by Sectors and Sex in Waropen Regency 2014</i>	53
Tabel 3.2.6.	Unit Penempatan Transmigrasi (UPT) yang Dikelola Di Kabupaten Waropen, 2012 <i>Transmigration Replacement Unit in Waropen Regency, 2012</i>	54
Tabel 3.2.7.	Penempatan Transmigrasi Menurut Lokasi dan Propinsi Asal yang Dikelola Di Kabupaten Waropen, 2012 <i>Transmigration Replacement by Location and Origin Province in Waropen Regency, 2012</i>	55

## **BAB IV SOSIAL**

### **Chapter IV Social**

Tabel 4.1.1.	Angka Partisipasi Sekolah Dirinci Menurut Golongan Umur Di Kabupaten Waropen, 2010 – 2016 <i>School Enrollment by Ages in Waropen Regency, 2010-2016</i>	67
--------------	---	----

Tabel 4.1.2.	Angka Partisipasi Kasar (APK) Dirinci Menurut Golongan Umur di Kabupaten Waropen, 2010-2016 <i>Gross Enrollment by Ages in Waropen, 2010-2016</i>	68
Tabel 4.1.3.	Angka Partisipasi Murni (APM) Dirinci Menurut Golongan Umur di Kabupaten Waropen, 2010-2016 <i>Wide Enrollment by Ages in Waropen Regency, 2010-2016</i>	69
Tabel 4.1.4.	Jumlah Sekolah, Ruang Belajar, Guru, dan Murid Menurut Jenis Sekolah di Kabupaten Waropen Tahun Ajaran 2015/2016 <i>Number of School, Study Room, Teachers, and Students by Level of School in Waropen Regency, 2015/2016</i>	70
Tabel 4.1.5.	Jumlah Sekolah Menurut Jenis dan Status Sekolah Di Kabupaten Waropen, 2015/2016 <i>Number of School by Kind and Status of The School in Waropen Regency, 2015/2016</i>	71
Tabel 4.1.6.	Jumlah Ruang Belajar Menurut Jenis dan Status Sekolah Di Kabupaten Waropen, 2015/2016 <i>Number of Study Room by Kind and Status of The School in Waropen Regency, 2015/2016</i>	72
Tabel 4.1.7.	Jumlah Guru Menurut Jenis Dan Status Sekolah Di Kabupaten Waropen, 2015/2016 <i>Number of Teachers by Kind and Status of The School in Waropen Regency, 2015/2016</i>	73
Tabel 4.1.8.	Jumlah Murid Menurut Jenis Dan Status Sekolah Di Kabupaten Waropen,2015/2016 <i>Number of Students by Kind and Status of The School in Waropen Regency, 2015/2016</i>	75
Tabel 4.1.9.	Jumlah Guru Menurut Distrik Dan Jenis Sekolah Di Kabupaten Waropen, 2015/2016 <i>Number Of Teachers by District and Kind of School in Waropen Regency, 2015/2016</i>	76

Tabel 4.1.10.	Jumlah Murid Menurut Distrik Dan Jenis Sekolah Di Kabupaten Waropen, 2015/2016 <i>Number Of Students by District and Kind of School in Waropen Regency, 2015/2016</i>	76
Tabel 4.1.11.	Jumlah Sekolah Dasar (SD), Guru, Murid, dan Rasio Murid Di Kabupaten Waropen, 2015/2016 <i>Number of Elementary School, Teachers, Students, and Pupil Ratio in Waropen Regency, 2015/2016</i>	77
Tabel 4.1.12.	Jumlah Sekolah Menengah Pertama (SMP), Guru, Murid, dan Rasio Murid Di Kabupaten Waropen, 2015/2016 <i>Number of Junior High School, Teachers, Students, and Pupil Ratio in Waropen Regency, 2015/2016</i>	78
Tabel 4.1.13.	Jumlah Sekolah Menengah Umum (SMU), Guru, Murid, dan Rasio Murid Di Kabupaten Waropen 2015/2016 <i>Number of Senior High School, Teachers, Students, and Pupil Ratio in Waropen Regency, 2015/2016</i>	79
Tabel 4.2.1.	Jumlah Puskesmas Dan Puskesmas Pembantu Di Kabupaten Waropen, 2016 <i>Number of Pukesmas and Puskesmas Pembantu in Waropen Regency, 2016</i>	81
Tabel 4.2.2.	Jumlah Polindes, dan Puskesmas Keliling Di Kabupaten Waropen, 2016 <i>Number of Polindes, and Puskesmas Keliling in Waropen Regency, 2016</i>	82
Tabel 4.2.3.	Jumlah Puskesmas Menurut Tipe Puskesmas Di Kabupaten Waropen, 2016 <i>Number of Puskesmas by Kind of Puskesmas Waropen Regency, 20146</i>	83
Tabel 4.2.4.	Jumlah Tenaga Kesehatan Di Kabupaten Waropen, 2016 <i>Number of Medical Personnel in Waropen Regency, 2016</i>	84
Tabel 4.2.5.	Jumlah Apotik, Toko Obat, dan Gudang Farmasi di Kabupaten Waropen, 2016 <i>Number of Apotik, Drugstore, and Storage of Pharmacy in Waropen Regency, 2016</i>	87

Tabel 4.2.6.	Jumlah Penderita yang Dilaporkan Menurut Jenis Penyakit di Kabupaten Waropen, 2016 <i>Number of Patient Reported by type of disease in Waropen Regency, 2016</i>	88
Tabel 4.3.1.	Perkiraan Jumlah Pasangan Usia Subur (PUS) dan Akseptor Aktif Di Kabupaten Waropen, 2016 <i>Prediction of Reproductive Couple and Active Acceptors in Waropen Regency, 2016</i>	91
Tabel 4.3.2.	Jumlah PPLKB, Klinik KB, Tim Operasional KB, dan Pos KB Menurut Distrik Di Kabupaten Waropen, 2016 <i>Number of PPLKB, KB Clinic, KB Operational Team, and KB Post by District in Waropen Regency, 2016</i>	92
Tabel 4.3.3.	Jumlah Akseptor Aktif Menurut Pemakaian Alat Kontrasepsi Di Kabupaten Waropen, 2016 <i>Number of Active Acceptors by Contraceptive Methods in Waropen Regency, 2016</i>	93
Tabel 4.3.4.	Jumlah Akseptor Baru Menurut Pemakaian Alat Kontrasepsi Di Kabupaten Waropen, 2016 <i>Number of New Acceptors by Contraceptive Methods in Waropen Regency, 2016</i>	94
Tabel 4.3.5.	Jumlah Akseptor Baru Menurut Sarana Memperoleh Pelayanan KB Di Kabupaten Waropen, 2016 <i>Number of New Acceptors by The Way to Get KB Service in Waropen Regency, 2016</i>	95
Tabel 4.3.6.	Target dan Realisasi Akseptor KB Aktif dan Baru Di Kabupaten Waropen, 2016 <i>The Target an Realization. Active and New KB Acceptors in Waropen Regency, 2016</i>	96
Tabel 4.3.7.	Jumlah Posyandu Menurut Distrik Di Kabupaten Waropen, 2010 –2012 <i>Number of Posyandu by District in Waropen Regency, 2010 – 2012</i>	97

Tabel 4.4.1.	Jumlah Tempat Peribadatan Menurut Distrik Di Kabupaten Waropen, 2016 <i>Number of Worship Facilities by District in Waropen Regency, 2016</i>	99
Tabel 4.4.2.	Jumlah Pemeluk Agama Menurut Distrik dan Golongan Agama Di Kabupaten Waropen, 2016 <i>Number of Worship Facilities by District in Waropen Regency, 2016</i>	100
Tabel 4.4.3.	Jumlah yang Nikah, Cerai Talak, Cerai Gugat, dan Rujuk Menurut Distrik Di Kabupaten Waropen, 2015 <i>Number of Marriage, Separation, Divorce, and Reconciliation by District in Waropen Regency, 2015</i>	101
Tabel 4.4.4.	Jumlah Jemaah Haji Menurut Jenis Kelamin dan Distrik Di Kabupaten Waropen, 2016 <i>Number of Moslem Pilgrims by Sex and District in Waropen Regency, 2016</i>	102
Tabel 4.5.1.	Jumlah Karang Taruna Menurut Distrik Di Kabupaten Waropen, 2016 <i>Number of Karang Taruna by District in Waropen Regency, 2016</i>	103
Tabel 4.5.2.	Jumlah Panti Asuhan dan Anak Asuh Menurut Distrik Di Kabupaten Waropen, 2016 <i>Number of Orphanages and Orphan by District in Waropen Regency, 2016</i>	104
Tabel 4.5.3.	Jumlah Penderita Cacat Dirinci Menurut Distrik Di Kabupaten Waropen, 2016 <i>Number of People with Disability by District in Waropen Regency, 2016</i>	105
Tabel 4.5.4.	Jumlah Penyandang Masalah Kesejahteraan Sosial (PMKS) Menurut Jenisnya Dan Distrik Di Kabupaten Waropen, 2016 <i>Number of Social Cases by Type and District in Waropen Regency, 2016</i>	106
Tabel 4.5.5.	Jumlah Keluarga Penyandang Masalah Kesejahteraan Sosial (PMKS) Menurut Distrik Di Kabupaten Waropen, 2016 <i>Number of Family Social Welfare Problems by District in Waropen Regency, 2016</i>	107

Tabel 4.5.6.	Jumlah Pekerja Sosial Masyarakat (PSM) Menurut Jenis Kelamin Dan Distrik Di Kabupaten Waropen, 2016 <i>Number of Social Workers by Sex and District in Waropen Regency, 2016</i>	108
Tabel 4.6.1.	Jumlah Kejahatan yang Dilaporkan Pada Polres Waropen Menurut Jenis Kejahatan dan Distrik Di Kabupaten Waropen, 2016 <i>Number of Crime Which Being Reported in Waropen Police Station By Kind of Crime and District in Waropen Regency, 2016</i>	109
Tabel 4.6.2.	Jumlah Kecelakaan Lalu Lintas, Korban, dan Kerugian yang Dilaporkan Pada Polres Waropen Di Kabupaten Waropen, 2010 –2016 <i>Number of Traffic Accidents, Victims, and Loss Reported in Waropen Police Station in Waropen Regency, 2009 – 2014</i>	111
Tabel 4.6.3.	Jumlah Kecelakaan Lalu Lintas, Pelanggaran, dan Denda yang Masuk Pada Polres Waropen Di Kabupaten Waropen, 2010 – 2016 <i>Number or Traffic Accidents, Violation, and Fine Which Being Came in Waropen Police Station in Waropen Regency, 2010 – 2016</i>	112

## **BAB V PERTANIAN**

### **Chapter V Agriculture**

Tabel 5.1.1.	Luas Panen dan Produksi Padi Dirinci Menurut Distrik di Kabupaten waropen, 2015 <i>Paddy Harvested Area and Production by District In Waropen Regency, 2015</i>	122
Tabel 5.1.2.	Luas Panen dan Tanam Jagung Dirinci Menurut Distrik di Kabupaten Waropen, 2015 & 2016 <i>Corn Harvested Area and Planting by District In Waropen Regency, 2015 &amp; 2016 (Ha)</i>	123
Tabel 5.1.3.	Luas Panen dan Produksi Ubi Kayu Dirinci Menurut Distrik di Kabupaten waropen, 2014	

	<i>Cassava Harvested Area and Planting by District In Waropen Regency, 2015 &amp; 2016 (ha)</i>	124
Tabel 5.1.4.	Luas Panen dan Luas Tanam Ubi Jalar Dirinci Menurut Distrik di Kabupaten waropen, 2015-2016 <i>Sweet Potato Harvested Area and Planting by District In Waropen Regency, 2015-2016</i>	125
Tabel 5.1.5.	Luas Panen dan Tanam Kacang Tanah Dirinci Menurut Distrik di Kabupaten waropen,2015- 2016 (Ha) <i>Peanuts Harvested Area and Planting by District In Waropen Regency, 2015-2016 (Ha)</i>	126
Tabel 5.1.6.	Luas Panen dan Tanam Kedelai Dirinci Menurut Distrik di Kabupaten Waropen, 2015 – 2016 <i>Soy Harvested Area and Planting by District In Waropen Regency, 2015 - 2016</i>	127
Tabel 5.1.7.	Luas Panen dan Tanam Keladi serta Jenis Umbi Lainnya Dirinci Menurut Distrik di Kabupaten Waropen, 2015 – 2016 (Ha) <i>Taro Harvested Area and Planting with Other Tuber by District In Waropen Regency, 2015-2016 (ha)</i>	128
Tabel 5.2.1.	Luas Panen dan Produksi Tanaman Perkebunan Rakyat Dirinci Menurut Jenis di Kabupaten Waropen, 2014 <i>Tanaman Perkebunan Rakyat Harvested Area and Production by Kind of Plants in Waropen Regancy, 2014</i>	130
Tabel 5.3.1.	Jumlah Ternak Besar, Kecil, dan Unggas ( <i>dalam ekor</i> ) Di Kabupaten Waropen, 2015 <i>Number of Big Livestock, Small Livestock, and Poultry in Waropen Regency, 2015</i>	132
1Tabel 5.3.2.	Populasi Ternak Besar ( <i>dalam ekor</i> ) Di Kabupaten Waropen, 2014 <i>Big Livestock Populations in Waropen Regency, 2014</i>	133
Tabel 5.3.3.	Populasi Ternak Kecil dan Unggas ( <i>dalam ekor</i> ) Di Kabupaten Waropen, 2014 <i>Small Livestock and Poultry Population in Waropen Regency, 2014</i>	134
Tabel 5.3.4.	Produksi Daging Menurut Jenis Ternak ( <i>dalam Kg</i> ) Di Kabupaten Waropen, 2014 <i>Meat Production by Kind of Livestock in Waropen Regency, 2014</i>	135



Tabel 5.4.1.	Jumlah Rumah Tangga Perikanan Laut Menurut Distrik Di Kabupaten Waropen, 2016 <i>Number of Sea Fisheries Household by District in Waropen Regency, 2016</i>	135
Tabel 5.4.2.	Jumlah Rumah Tangga Perikanan Laut Menurut Peralatan Usaha yang Digunakan Di Kabupaten Waropen, 2016 <i>Number of Sea Fisheries Household by District in Waropen Regency, 2016</i>	136
Tabel 5.4.3.	Jumlah Armada Penangkapan Ikan ( <i>Unit</i> ) Di Kabupaten Waropen, 2016 <i>Number of Appeared Fish Boats in Waropen Regency, 2016</i>	137
Tabel 5.4.4.	Jumlah Alat Penangkapan Ikan Berdasarkan Jenis Alat Tangkap Di Kabupaten Waropen, 2016 <i>Number of Fishing Appeared Tools by Kind of Fisshing Tools in Waropen Regency, 2016</i>	138
Tabel 5.4.51	Jumlah Produksi Perikanan Menurut Sub Sektor Perikanan ( <i>dalam Ton</i> ) Di Kabupaten Waropen, 2016 <i>Number of Fisheries Production by Fisheries Sub Sector in Waropen Regency, 2016</i>	139

## **BAB VI INDUSTRI DAN PERDAGANGAN**

### ***Chapter VI Industry and Trade***

Tabel 6.1.1.	Jumlah Industri Kecil Bahan Baku Bangunan Menurut Jenis Dan Tenaga Kerja Di Kabupaten Waropen, 2016 <i>Number of Small Industry with Construction Source by Type and Employee in Waropen Regency, 2016</i>	146
Tabel 6.1.2.	Jumlah Industri Kecil Kerajinan Dan Umum Menurut Jenis Dan Tenaga Kerja Di Kabupaten Waropen, 2016 <i>Number of Small Industry of Handcraft and Common by Type and Employee in Waropen Regency, 2016</i>	147
Tabel 6.1.3.	Jumlah Industri Kecil Cabang Logam Dan Elektronika Menurut Jenis Dan Tenaga Kerja Di Kabupaten Waropen, 2016 <i>Number of Small Industry of Metal and Electrinsic by Type and</i>	

	<i>Employee in Waropen Regency, 2016</i>	148
Tabel 6.1.4.	Jumlah Industri Kecil Pengolahan Pangan Menurut Jenis Dan Tenaga Kerja Di Kabupaten Waropen, 2016 <i>Number of Small Industry of Food Processing by Type and Employee in Waropen Regency, 2016</i>	149
Tabel 6.1.5.	Jumlah Pengusaha Berdasarkan SIUP Dan Perusahaan Yang Telah Memperoleh TDP Di Kabupaten Waropen, 2016 <i>Number of Entrepreneur Base on SIUP and Business which have TDP in Waropen Regency, 2016</i>	150
Tabel 6.2.1.	Realisasi Pemasukan dan Penyaluran Bahan Bakar Minyak (BBM) Setiap Bulan (dalam Ton) di Kabupaten Waropen, 2016 <i>The Realization of Income and Supplied Petroleum Every Month in Waropen Regency, 2016</i>	151

## **BAB VII HOTEL DAN WISATAWAN**

### **Chapter VII Hotel and Tourism**

Tabel 7.1.	Jumlah Akomodasi Hotel Menurut Distrik/Daerah Kerja di Kabupaten Waropen, 2016 <i>Number of Hotel Accomodations by District/Area in Waropen Regency, 2016</i>	158
------------	--	-----

## **BAB VIII TRANSPORTASI DAN KOMUNIKASI**

### **Chapter VIII Transportation and Communication**

Tabel 8.1.1	Panjang Jalan Menurut Distrik dan Pemerintahan yang Berwenang Mengelolanya di Kabupaten Waropen (km), 2015-2016 <i>Length of Roads by District and Level of Government Authority in Waropen Regency (km), 2015-2016</i>	169
Tabel 8.1.2	Jumlah Kendaraan UPPD berdasarkan Jenis dan Plat di Kabupaten Waropen, 2016 <i>Number of UPPD Vehicle by Type and License Plate in Waropen Regency, 2016</i>	170
Tabel 8.1.3	Jumlah Kunjungan Kapal Menurut Jenis Pelayaran di Pelabuhan Waren, 2016 <i>Number of Visiting Ship by Type of Cruises in Waren Port,</i>	

	2016	171
Tabel 8.1.4	Bongkar Muat Barang/Hewan (Dalam Ton/m <sup>3</sup> /Ekor) di Pelabuhan Waren, 2016 <i>Number of Cargo/Animals Loaded and Unloaded in Waren Port, 2016</i>	172
Tabel 8.1.5	Jumlah Kunjungan Kapal, dan Penumpang di Pelabuhan Waren, 2016 <i>Number of Visiting Ship and Passenger in Waren Port, 2016</i>	173
Tabel 8.2.1	Jumlah Kantor Pos Menurut Jenis dan Distrik di Kabupaten Waropen, 2016 <i>Number of Post Office by Type and District in Waropen Regency, 2016</i>	175
Tabel 8.2.2	Jumlah Lalu Lintas Surat Pos yang Melalui Kantor Pos/ Pos Pembantu Menurut Sifat Pengiriman di Kabupaten Waropen, 2016 <i>Number of Letter in The Helper Post Office by Type of Delivery in Waropen Regency, 2016</i>	176
Tabel 8.2.3	Jumlah Surat Pos yang Dikirim dan Diterima dari Dalam dan Luar Negeri di Kabupaten Waropen, 2016 <i>Number of Sent and Accepted Post Letter from Domestic and Abroad in Waropen Regency, 2016</i>	177
Tabel 8.2.4	Jumlah Paket Pos yang Dikirim dan Diterima dari Dalam dan Luar Negeri di Kabupaten Waropen, 2016 <i>Number of Sent and Accepted Post Package from Domestic and Abroad in Waropen Regency, 2016</i>	178
Tabel 8.2.5	Jumlah Wesel Pos yang Dikirim dan Diterima Setiap Bulan di Kabupaten Waropen, 2016 <i>Number of Sent and Accepted Money Order Every Month in Waropen Regency, 2016</i>	179

## **BAB IX KEUANGAN DAERAH DAN KOPERASI**

### **Chapter IX Local Finance and Prices**

Tabel 9.1.1	Realisasi Pendapatan Pemerintah Kabupaten Waropen Menurut Jenis Pendapatan (rupiah), 2016 <i>Actual Revenues of Government of Waropen Regency by Source of Revenues (rupiahs), 2016</i>	191
Tabel 9.2.1	Jumlah Koperasi Unit Desa (KUD) dan Non KUD di Kabupaten Waropen, 2016 <i>Number of Village Unit Cooperation (VUC) and Non-VUC in Waropen Regency, 2016</i>	193
Tabel 9.2.2	Jumlah Koperasi Non KUD Menurut Tingkatnya di Kabupaten Waropen, 2016 <i>Number of Non-VUC Cooperation by Level of Cooperation in Waropen Regency, 2016</i>	194
Tabel 9.2.3	Jumlah Koperasi Non KUD Menurut Jenisnya di Kabupaten Waropen, 2011-2016 <i>Number of Non-VUC Cooperation by Type of Cooperation in Waropen Regency, 2011-2016</i>	195
Tabel 9.2.4	Jumlah Koperasi Menurut Kelompok di Kabupaten Waropen, 2016 <i>Number of Cooperation by Category of Cooperation in Waropen Regency, 2016</i>	196
Tabel 9.2.5	Jumlah Anggota Koperasi Menurut Kelompok di Kabupaten Waropen, 2014 <i>Number of The Member of Cooperation by Category of Cooperation in Waropen Regency, 2014</i>	197
Tabel 9.2.6	Jumlah Koperasi Unit Desa (KUD) Menurut Distrik di Kabupaten Waropen, 2012-2016 <i>Number of Village Unit Cooperation (VUC) by District in Waropen Regency, 2012-2016</i>	198
Tabel 9.2.7	Jumlah Pegawai Tetap dan Anggota KUD di Kabupaten Waropen, 2016 <i>Number of Employee and Member of VUC in Waropen Regency, 2016</i>	199

Tabel 9.3.1	Banyaknya Dana Dari Masyarakat Pada BRI Cabang Pembantu Waropen, 2016 (Dalam Ribuan Rupiah) <i>Number of Customer Funds in The BRI Waropen Helper Branch, 2016 (Thousand Rupiah)</i>	201
Tabel 9.3.2	Banyaknya Kredit Perbankan Menurut Penggunaanya Pada BRI Unit Urei Faise, 2016 (Dalam Ribuan Rp.) <i>Number of Bank's Credit by Usage in The BRI Urei Faisei Unit, 2016 (Thousand Rp.)</i>	202
Tabel 9.3.3	Banyaknya Aset BRI Cabang Pembantu Waropen, 2016 (Dalam Ribuan Rupiah) <i>Number of Assets in The BRI Waropen Helper Branch, 2016 (Thousand Rupiah)</i>	203
Tabel 9.3.4	Banyaknya Dana Dari Masyarakat Pada Bank Papua Cabang Waren, 2016 (Dalam Jutaan Rp.) <i>Number of Customer Funds in The Bank Papua Waren Branch, 2016 (Million Rp.)</i>	204
Tabel 9.3.5	Banyaknya Kredit Perbankan Menurut Penggunaanya Pada Bank Papua Cabang Waren, 2016 (Dalam Jutaan Rp.) <i>Number of Bank's Credits By Usage in The Bank Papua Waren Branch, 2016 (Million Rp.)</i>	205
Tabel 9.3.6	Banyaknya Aset Bank Papua Cabang Waren, 2016 (Dalam jutaan Rp.) <i>Number of Assets in The Bank Papua Waren Branch, 2016 (Million Rp.)</i>	206
Tabel 9.4.1	Perkembangan Harga Eceran Beras di Kabupaten Waropen, 2016 <i>The Trend of Rice Price in Waropen Regency, 2016</i>	207
Tabel 9.4.2	Perkembangan Harga Eceran Minyak Goreng di Kabupaten Waropen, 2016 <i>The Trend of Fried Oil Price in Waropen Regency, 2016</i>	208
Tabel 9.4.3	Perkembangan Harga Eceran Gula Pasir di Kabupaten Waropen, 2016 <i>The Trend of Sugar Price in Waropen Regency, 2016</i>	209
Tabel 9.4.4	Perkembangan Harga Sayur-Mayur di Kabupaten Waropen,	

	2016 <i>The Trend of Rice Vegetables in Waropen Regency, 2016</i>	210
Tabel 9.4.5	Perkembangan Harga Eceran Rokok di Kabupaten Waropen, 2016 <i>The Trend of Rice Cigarette in Waropen Regency, 2016</i>	212
Tabel 9.4.6	Perkembangan Harga Buah-buahan di Kabupaten Waropen, 2016 <i>The Trend of Fruits Price in Waropen Regency, 2016</i>	213
Tabel 9.4.7	Perkembangan Harga Tangkapan Laut di Kabupaten Waropen, 2016 <i>The Trend of Rice Catch-Marine in Waropen Regency, 2016</i>	214

## **BAB X PERBANDINGAN ANTAR KABUPATEN/KOTA**

### **Chapter X Comparison**

Tabel 10.1	Persentase Kontribusi Terhadap Jumlah Produk Domestik Regional Bruto Seluruh Kabupaten/Kota di Provinsi Papua (persen), 2013-2016 <i>Contribution Percentage To Total Gross Regional Domestic Product of Entire Regency/City in Papua Province (percent), 2013-2016</i>	216
Tabel 10.2	Gambaran Kependudukan Provinsi Papua Menurut Kabupaten/Kota, 2015-2016 <i>Total Area by Regency and City In Papua Province, 2015-2016</i>	218
Tabel 10.3	Tabel Kemiskinan Kabupaten/Kota di Provinsi Papua Tahun 2015-2016 <i>Poverty Table of Regency and City In Papua Province, 2015-2016</i>	220

# 1

## **BAB I GEOGRAFI**

---

*Chapter I Geography*

**PENJELASAN TEKNIS**

Berdasarkan letak astronomis, Kabupaten Waropen terletak pada posisi  $135^{\circ} 93' 00''$  –  $137^{\circ} 42' 00''$ BT dan  $3^{\circ} 35' 00''$  –  $2^{\circ} 12' 00''$  LS.

Kabupaten Waropen secara keseluruhan memiliki luas wilayah 10.847,91 Km<sup>2</sup>. Distrik Kirihi memiliki 21,45 persen dari total luas wilayah kabupaten Waropen.

Jika dilihat secara geografis, Kabupaten Waropen berbatasan dengan Kabupaten Kepulauan Yapen di bagian utara, Kabupaten Puncak Jaya dan Kabupaten Paniai di bagian selatan, Kabupaten Nabire di bagian barat dan Kabupaten Mamberamo Raya di bagian timur.

**TECHNICAL NOTES**

*Based on the astronomical, Waropen Regency located at position  $135^{\circ} 93' 00''$ - $137^{\circ} 42' 00''$  East Longitude and  $3^{\circ} 35' 00''$  -  $2^{\circ} 12' 00''$  Latitude.*

*Waropen Regency has an area of 10.847,91 Km<sup>2</sup>. Kirihi District has 21,45 percent of the total area of the Waropen Regency.*

*Geographically, Waropen Regency bordered with Kepulauan Yapen Regency in the north, Puncak Jaya and Paniai Regency in the south, Nabire Regency in the west and also the Mamberamo Raya Regency in the east.*



**ULASAN**

Secara umum, wilayah Kabupaten Waropen memiliki topografi yang beragam, mulai dari dataran rendah hingga dataran tinggi. Distrik yang memiliki topografi dataran tinggi adalah Distrik Kirihi dengan ketinggian 1.350 meter di atas permukaan laut. Sedangkan distrik-distrik lainnya memiliki topografi dataran rendah dengan rata-rata ketinggian 11,67 meter di atas permukaan laut.

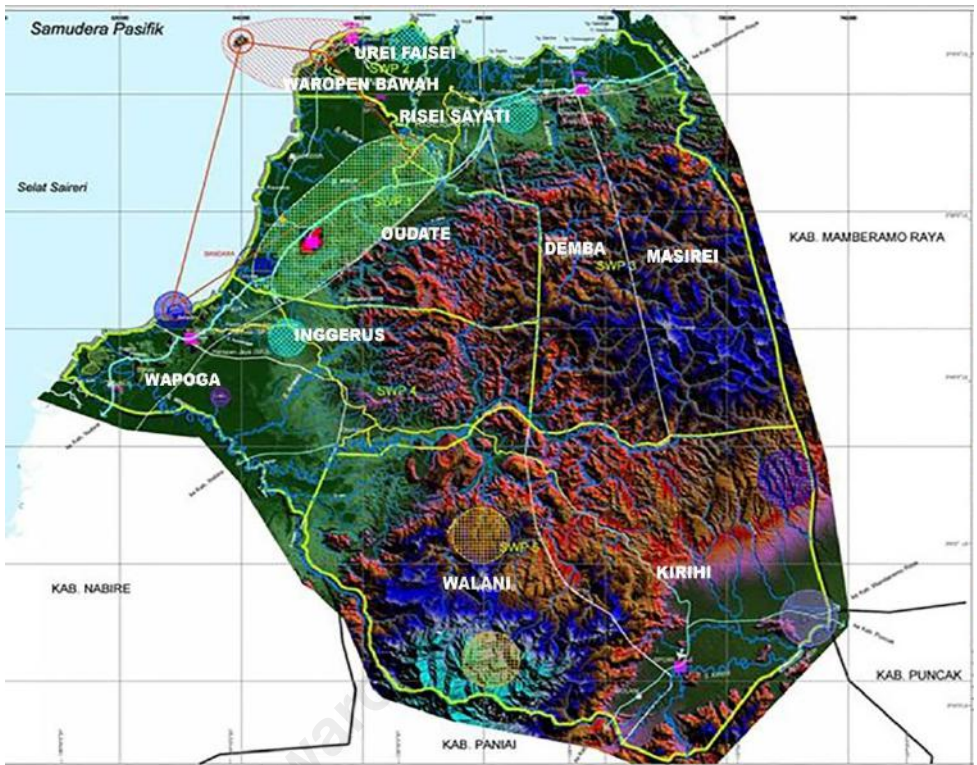
Secara keseluruhan, total jumlah kampung 117, terdiri dari hamparan (90 kampung), lembah (17 kampung), puncak (2 kampung), dan juga lereng (1 kampung).

**DESCRIPTION**

*In general, the region Of Waropen Regency has multiple topography, ranging from lowland to highland. Kirihi District have highland topography with a height of 1,350 meters above sea level. Another districts in Waropen Regency have lowland topography with an average height of 11.67 meters above sea level.*

*In totality, the villages in the Waropen Regency have 110 villages, that is overlay in 90 villages, valley in 17 villages, peak in 2 villages and also slope in a village.*

**Gambar 1.1** Luas Wilayah Distrik di Kabupaten Waropen (Km<sup>2</sup>)  
**Picture** Area by Districts in Waropen Regency (Km<sup>2</sup>)



**Tabel 1.1.1 Letak dan Posisi Geografi Kabupaten Waropen**  
**Table Location and Geographical Position of Waropen Regency**

1. Posisi Geografis Kabupaten Waropen/ <i>Geographical Position of Waropen Regency</i> :			
Lintang Selatan/ <i>Latitude</i>	:	3° 35' 00" – 2° 12' 00"	
Bujur Timur/ <i>Longitude</i>	:	135° 93' 00" – 137° 42' 00"	
2. Jarak dari Ibukota Kabupaten ke Ibukota Distrik/ <i>Distance from Regency Capital to Distric Capital</i> :			
a. Waropen Bawah	:	0	Mil Laut
b. Inggerus	:	2,3	Mil Laut
c. Urei Faisei	:	3,2	Mil Laut
d. Oudate	:	1,2	Mil Laut
e. Wapoga	:	33,5	Mil Laut
f. Masirei	:	25	Mil Laut
g. Risei Sayati	:	13,15	Mil Laut
h. Demba	:	13,15	Mil Laut
i. Soyoi	:	13,15	Mil Laut
j. Wonti	:	13,15	Mil Laut
k. Walani	:	50,5	Mil Laut
j. Kirihi	:	48,5	Mil Laut
3. Batas Wilayah Kabupaten Waropen/ <i>Border Area of Waropen Regency</i> :			
Sebelah Utara/ <i>North Side</i>	:	Kabupaten Kepulauan Yapen	
Sebelah Selatan/ <i>South Side</i>	:	Kabupaten Puncak Jaya dan Paniai	
Sebelah Barat/ <i>West Side</i>	:	Kabupaten Nabire	
Sebelah Timur/ <i>East Side</i>	:	Kabupaten Mamberamo Raya	

Sumber: Dinas Perhubungan Kabupaten Waropen

Ket : \*) data tidak tersedia

Source: Dinas Perhubungan Waropen Regency

Note : \*) not available

**Tabel 1.1.2** Jarak Tempuh Beberapa Kota Di Kabupaten Waropen (Mil Laut)  
**Table** Inter – Municipal Miliage in Waropen Regency (Sea Miles)

	Spoiri	Dabato	Wapoga	Waren I	Kemon Jaya	Fafado	Koweda	Tiore	Sowiwa	AniboI
Spoiri		15	48	57,10	50,20	60	*	*	*	*
Dabato										
Wapoga	15			33,5	36,05	35,20	45	*	*	*
Waren I	48		33,5		36,05	35,20	45	*	*	*
Kemon Jaya	51,10		36,15	3,10		10,5	18,20	*	*	*
Fafado	52,20		35,20	13,15	10,5		8,5	*	*	*
Koweda	60		45	25	18,20	8,5		*	*	*
Tiore	65		12.15	13.20	17.5	13.5	19.5		*	*
Sowiwa	70		57.5	10.15	16.5	12.5	*	*		*
AniboI	45.30		60	23	17.17	7.5	6.5	*	*	

Sumber: Dinas Perhubungan Kabupaten Waropen

Ket : \*) data tidak tersedia

Source: Dinas Perhubungan Waropen Regency

Note : \*) not available

**Tabel 1.1.3 Luas Wilayah Kabupaten Waropen Menurut Distrik (Km<sup>2</sup>)**  
**Table Area by District of Waropen Regency (Km<sup>2</sup>)**

Distrik/ District	Ibukota Distrik/ District Capital	Luas Wilayah/ Area (Km <sup>2</sup> )	Persentase/ Percentage (%)
(1)	(2)	(3)	(4)
Waropen Bawah	Waren I	264,65	2,44
Inggerus	Toire SP I	1.402,70	12,93
Urei Faisei	Khemon Jaya SP V	131,27	1,21
Oudate	Sowiwa	1.581,27	14,58
Wapoga	Wapoga	885,73	8,16
Masirei	Koweda	297,15	2,74
Risei Sayati	Fafado	312,43	2,88
Demba	Aniboi	1.518,28	14,00
Soyoi	Mambai	*	*
Wonti	Bokodaro	*	*
Walani	Daboto	2.128,04	19,62
Kirihi	Spoiri	2.326,39	21,45
<b>Waropen</b>		<b>10.847,91</b>	<b>100,00</b>

Sumber: Bappeda Kabupaten Waropen

Sumber: Bappeda Waropen Regency

**Tabel 1.1.4 Ketinggian Kabupaten Waropen Dari Permukaan Laut Dirinci Menurut Distrik (Mdp)**  
**Table Heights Above Sea Level of Waropen Regency by District (Mdp)**

Distrik/ District	Ibukota Distrik/ District Capital	Ketinggian/ Heights (Mdp)
(1)	(2)	(3)
Waropen Bawah	Waren I	11
Urei Faisei	Khemon Jaya SP V	12
Inggerus	Toire SP I	18
Oudate	Sowiwa	17
Wapoga	Wapoga	16
Masirei	Koweda	10
Risei Sayati	Fafado	11
Demba	Aniboi	10
Soyoi	Mambai	*
Wonti	Bokodaro	*
Walani	Daboto	*
Kirihi	Spoiri	1.350

Sumber: Dinas Kehutanan Kabupaten Waropen

Ket : \*) Data tidak tersedia

Sumber: Dinas Kehutanan Waropen Regency

Note : \*) not available

**Tabel 1.1.5** Luas Lahan Sawah dan Lahan Bukan Sawah Menurut Distrik (Ha) di Kabupaten Waropen, 2016  
**Table** *Paddy Field Area and Non Paddy Field Area by District (Ha) in Waropen Regency, 2016*

Distrik/ District	Lahan Sawah/ Paddy Field Area	Lahan Bukan Sawah/ Non Paddy Field Area	Jumlah/Total
(1)	(2)	(3)	(4)
Waropen Bawah	11.892,7	14.566,4	26.459,1
Inggerus	63.021,6	77.217,3	140.238,9
Urei Faisei	5897,6	7.226,5	33.124,1
Oudate	71.063,8	87.028,1	158.091,9
Wapoga	*	88.553,3	88.553,3
Masirei	*	29.708,4	29.708,4
Risei Sayati	*	31.236,1	31.236,1
Demba	20	151.774,2	151.794,2
Soyoi	*	*	*
Wonti	*	*	*
Walani	*	212.756,7	212.756,7
Kirihi	*	232.587,3	232.587,3

Sumber: Dinas Pertanian Kabupaten Waropen

Sumber: Dinas Pertanian Waropen Regency

**Tabel 1.1.6 Luas Lahan Kritis Kabupaten Waropen, 2015**  
**Table Critical Area in Waropen Regency, 2015**

Letak Wilayah/ Location of Territory	Luas (Ha)*/Area (Ha)*
(1)	(2)
Dalam Kawasan Hutan	28,00
Luar Kawasan Hutan	123,00
<b>Total</b>	<b>151,00</b>

Sumber : Dinas Kehutanan Kabupaten Waropen

Source : Dinas Kehutanan Waropen Regency



**Tabel 1.2.1** Banyaknya Kampung Menurut Topografi Wilayah Di Kabupaten Waropen, 2016  
*Table* **Number of Villages by Topography in Waropen Regency,2016**

Distrik/ <i>Distric</i>	Puncak/ <i>Height</i>	Lereng/ <i>Slope</i>	Lembah/ <i>Valley</i>	Hamparan/ <i>Overlay</i>
(1)	(2)	(3)	(4)	(5)
Waropen Bawah	0	0	0	7
Inggerus	0	0	0	7
Urei Faisei	0	0	0	12
Oudate	0	0	0	8
Wapoga	0	0	0	7
Masirei	0	0	0	10
Risei Sayati	0	0	0	10
Demba	0	0	0	10
Soyoi	0	0	0	10
Wonti	0	0	0	10
Walani	6	0	10	16
Kirihi	1	1	8	10
<b>Waropen</b>	<b>7</b>	<b>1</b>	<b>18</b>	<b>117</b>

Sumber: BPS Kabupaten Waropen  
*Sumber: BPS Waropen Regency*

*Halaman ini sengaja dikosongkan*  
*This page is intentionally unmarked*

<http://waropenkab.bps.go.id>

# 2

## **BAB II PEMERINTAHAN**

---

*Chapter II Government*

### ULASAN

### DESCRIPTION

#### **Wilayah Administrasi**

#### ***Administrative Region***

Pada tahun 2016, Kabupaten Waropen terdiri dari 12 (dua belas) Distrik dengan kampung sebanyak 11 kampung/ kelurahan. Berdasarkan komposisi kampung, Distrik Urei Faisei merupakan distrik dengan jumlah kampung terbanyak yaitu 12 kampung.

*In 2016, Waropen Regency has 12 (twelve) Districts with 117 villages. Based on Compositon of villages, Urei Faisei Districts has most villages with 12 villages.*

#### **Dewan Perwakilan Rakyat Daerah**

#### ***Regional House of Representatives***

Keanggotaan Dewan Perwakilan Rakyat Daerah Kabupaten Waropen pada tahun 2016 masih sama dengan kondisi pada tahun sebelumnya, yakni berjumlah 20 orang. Mayoritas anggota berasal dari Partai DEMOKRAT dan GERINDRA dengan 3 anggota. Sebagian besar anggota dewan adalah laki-laki (95 %). Dilihat dari tingkat pendidikannya, mayoritas anggota dewan (55%) berpendidikan terakhir SLTA dan 25 % adalah S1 .

*The membership of the Regional House of Representatives of Waropen Regency in 2016 is still the same as the previous year, that consist of 20 members. The majority of members come from DEMORAT and GERINDRA with 3 members. Dominant members are male (95%). By level of education, majority of members (55 %) accomplished level SLTA and 25 % are S1.*

### **Pegawai Negeri Sipil**

Pada tahun 2014, terdapat Pegawai Negeri Sipil Pemerintah Daerah Kabupaten Waropen sebanyak 1.694 pegawai. Sebanyak 786 adalah pegawai dengan Golongan II (46,40 %), Golongan III sebanyak 703 pegawai (41,50 %).

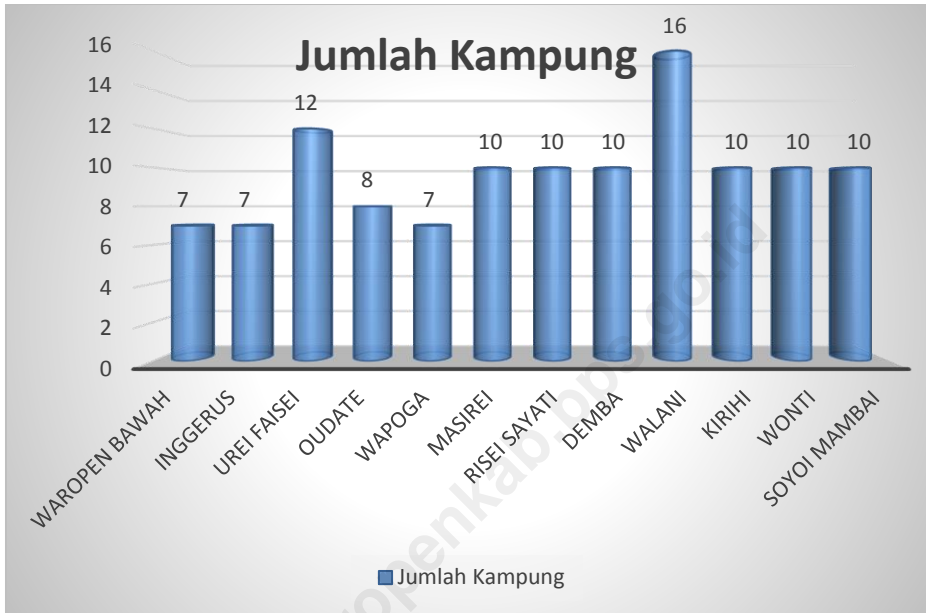
Dinas Pendidikan Pemuda dan Olahraga adalah dinas dengan pegawai paling banyak, yaitu 421 pegawai, diikuti Dinas Kesehatan dengan 234 pegawai.

### **Civil Servants**

*In year 2014, there are 1,781 servants in Government of Waropen Regency. As many as 786 servants is Golongan II (46,40 %), Golongan III's servants with 703 servants (41,50 %).*

*Dinas Pendidikan Pemuda Dan Olahraga has most servants with 421 servants, followed Dinas Kesehatan with 234 servants.*

**Gambar** 2.1 *Jumlah Kampung/Kelurahan Di Kabupaten Waropen, 2016*  
**Picture** Number of Villages/Suburbans in Waropen Regency, 2016



## BAB II PEMERINTAHAN/ GOVERNMENT

**Tabel 2.1.1** Nama Distrik, Ibukota Distrik, dan Jumlah Kampung di Kabupaten Waropen 2016  
**Table** Distric Name, Distric Capital, and Number of Villages in Waropen Regency 2016

Distrik/ District	Ibukota Distrik/ District Capital	Banyaknya/Number of		Jumlah/ Total
		Kelurahan/Sub- Urban	Kampung/Village	
(1)	(2)	(3)	(4)	(5)
Waropen Bawah	Waren I	-	7	7
Inggerus	Toire SP I	-	7	7
Urei Faisei	Khemon Jaya	-	12	12
Oudate	Sowiwa	-	8	8
Wapoga	Wapoga	-	7	7
Masirei	Koweda	-	10	10
Risei Sayati	Fafado	-	10	10
Demba	Aniboi	-	10	10
Walani	Daboto	-	16	16
Kirihi	Spoiri	-	10	10
Wonti	Bokadaro	-	10	10
Soyoi Mambai	Mambai	-	10	10
<b>Waropen</b>		<b>0</b>	<b>117</b>	<b>117</b>

Sumber:Bagian Pemberdayaan Masyarakat dan Pemerintah Kampung Setda Kabupaten Waropen

Source :Bagian Pemberdayaan Masyarakat dan Pemerintah Kampung Setda Waropen Regency

**Tabel 2.1.2**      **Klasifikasi Kampung Menurut Distrik Di Kabupaten Waropen 2016**  
**Table**

*Classification of Villages by Distric in Waropen Regency 2016*

Distrik/ District	K l a s i f i k a s i / C l a s i f i c a t i o n		
	Swadaya	Swakarsa	Swasembada
(1)	(2)	(3)	(4)
Waropen Bawah	-	-	√
Inggerus	-	-	√
Urei Faisei	-	-	√
Oudate	-	-	√
Wapoga	-	-	√
Masirei	-	-	√
Risei Sayati	-	-	√
Demba	-	-	√
Kirihi	-	-	√
Walani	-	-	√
Wonti	-	-	√
Soyoi Mambai	-	-	√

Sumber: Bagian Pemberdayaan Masyarakat dan Pemerintah Kampung Setda Kabupaten Waropen

Source : *Bagian Pemberdayaan Masyarakat dan Pemerintah Kampung Setda Waropen Regency*



**Tabel 2.1.3** Jumlah RW/RK Dan RT Menurut Distrik Di Kabupaten Waropen, 2016  
**Table**

*Number of RW/RK and RT by Distric in Waropen Regency, 2016*

Distrik	RW/RK	RT
(1)	(2)	(3)
Waropen Bawah	15	12
Inggerus	14	10
Urei Faisei	14	10
Oudate	10	10
Wapoga	14	7
Masirei	10	10
Risei Sayati	10	10
Demba	11	10
Walani	-	-
Kirihi	12	9
Wonti	10	10
Soyoi Mambai	10	9
<b>Waropen</b>	<b>120</b>	<b>107</b>

Sumber: Bagian Pemberdayaan Masyarakat dan Pemerintah Kampung Setda Kabupaten Waropen

Source : *Bagian Pemberdayaan Masyarakat dan Pemerintah Kampung Setda Waropen Regency*

## BAB II PEMERINTAHAN/ GOVERNMENT

**Tabel 2.1.4** Jumlah Perangkat Kampung Menurut Distrik Di Kabupaten Waropen, 2016  
**Table** *Number of Personal of Villages by Distric in Waropen Regency, 2016*

Distrik/	Perangkat Kampung/		
	Kepala Kampung/	Sekretaris Kampung/	Ka. Ur
Waropen Bawah	10	10	3
Inggerus	7	7	3
Urei Faisei	10	10	3
Oudate	10	10	3
Wapoga	7	7	3
Masirei	10	10	3
Risei Sayati	10	10	3
Demba	10	10	3
Walani	-	-	-
Kirihi	10	10	3
Wonti	10	10	3
Soyoi Mambai	10	10	3
<b>Waropen</b>	<b>104</b>	<b>104</b>	<b>33</b>

Sumber:Bagian Pemberdayaan Masyarakat dan Pemerintah Kampung Setda Kabupaten Waropen

Source :Bagian Pemberdayaan Masyarakat dan Pemerintah Kampung Setda Waropen Regency

## BAB II PEMERINTAHAN/ GOVERNMENT

**Tabel 2.1.5** PERATURAN DAERAH NOMOR. 4 TAHUN 2006 TENTANG PEMBENTUKAN  
**Table** DISTRIK RISEI SAYATI, DISTRIK UREI FAISEI, DISTRIK INGGERUS, DAN DISTRIK KIRIHI DI KABUPATEN WAROPEN

Distrik dan Kode Distrik/ <i>District and Code District</i>	Kampung/ <i>Villages</i>	Kode Kampung/ <i>Code of Villages</i>	Keterangan/ <i>Description</i>
(1)	(2)	(3)	(4)
Waropen Bawah (91.15.01)	a. Waren I	91.15.01.2001	
	b. Waren II	91.15.01.2002	
	c. Nonomi	91.15.01.2003	
	d. Uri	91.15.01.2004	
	e. Sarafambai	91.15.01.2005	
	f. Batu Zaman	91.15.01.2006	
	g. Sawara Jaya	91.15.01.2007	
Inggerus (91.15.09)	a. Somiangga	91.15.09.2002	PERDA NO.4 TAHUN 2006
	b. Toire	91.15.09.2004	PERDA NO.4 TAHUN 2006
	c. Harapan Jaya	91.15.09.2005	PERDA NO.4 TAHUN 2006
	d. Demisa	91.15.09.2006	PERDA NO.4 TAHUN 2006
	e. Otodemo	91.15.09.2008	PERDA NO.4 TAHUN 2006
	f. Awaso	91.15.09.2011	PERDA NO.4 TAHUN 2006
	g. Piro	91.15.09.2012	PERDA NO.3 TAHUN 2009
Urei Faisei (91.15.08)	a. Urei Faisei I	91.15.08.2001	PERDA NO.4 TAHUN 2006
	b. Urei Faisei II	91.15.08.2002	PERDA NO.4 TAHUN 2006
	c. Nubuai	91.15.08.2003	PERDA NO.4 TAHUN 2006
	d. Urei Faisei III	91.15.08.2004	PERDA NO.4 TAHUN 2006
	e. Apainabo	91.15.08.2005	PERDA NO.4 TAHUN 2006
	f. Mambui	91.15.08.2006	PERDA NO.4 TAHUN 2006
	g. Khemon Jaya	91.15.08.2007	PERDA NO.4 TAHUN 2006
	h. Usaiwa	91.15.08.2008	PERDA NO.4 TAHUN 2006
	i. Paradoi	91.15.08.2009	PERDA NO.4 TAHUN 2006
	j. Ghoyui	91.15.08.2010	PERDA NO.4 TAHUN 2006
	k. Rorisi	91.15.08.2011	PERDA NO.4 TAHUN 2006
	l. Ronggaiwa	91.15.08.2012	PERDA NO.4 TAHUN 2006
Oudate (91.15.11)	a. Botawa	91.15.11.2001	PERDA NO.4 TAHUN 2006
	b. Sowiwa	91.15.11.2002	PERDA NO.4 TAHUN 2006
	c. Baino Jaya	91.15.11.2003	PERDA NO.4 TAHUN 2006
	d. Nau	91.15.11.2004	PERDA NO.4 TAHUN 2006
	e. Rasawa	91.15.11.2005	PERDA NO.3 TAHUN 2009
	f. Ruambak Jaya	91.15.11.2006	PERDA NO.3 TAHUN 2009

## BAB II PEMERINTAHAN/ GOVERNMENT

	g. Moroa h. Epawa/Oiboa	91.15.11.2007 91.15.11.2008	PERDA NO.3 TAHUN 2009 PERDA NO.3 TAHUN 2009
Wapoga (91.15.12)	a. Wapoga b. Pirare c. Awera d. Sewamerare e. Kamasano f. Waweri g. Dokis	91.15.12.2001 91.15.12.2002 91.15.12.2003 91.15.12.2004 91.15.12.2005 91.15.12.2006 91.15.12.2007	PERDA NO.4 TAHUN 2006 PERDA NO.4 TAHUN 2006 PERDA NO.4 TAHUN 2006 PERDA NO.4 TAHUN 2006 PERDA NO.3 TAHUN 2009 PERDA NO.3 TAHUN 2009 PERDA NO.3 TAHUN 2009
Masirei (91.15.03)	a. Koweda b. Kali Baru c. Sirami d. Sinonde e. Sauri f. Bunggu g. Kowogi h. Emauri i. Obutai j. Wairo	91.15.03.2006 91.15.03.2013 91.15.03.2014 91.15.03.2009 91.15.03.2006 91.15.03.2015 BELUM ADA BELUM ADA BELUM ADA BELUM ADA	PP. 66 TAHUN 1996 PP. 66 TAHUN 1996 PERDA NO.3 TAHUN 2009 PERDA NO.3 TAHUN 2009 PERDA NO.3 TAHUN 2009 PERDA NO.3 TAHUN 2009 PERDA NO.3 TAHUN 2011 PERDA NO.3 TAHUN 2011 PERDA NO.3 TAHUN 2011 PERDA NO.3 TAHUN 2011
Risei Sayati (91.15.07)	a. Wobari b. Fafado c. Ghaiwando d. Mui e. Orambin f. Waghare g. Ghaiwaru h. Womorisi i. Unareu	91.15.07.2002 91.15.07.2003 BELUM ADA BELUM ADA BELUM ADA BELUM ADA BELUM ADA BELUM ADA BELUM ADA	PERDA NO.4 TAHUN 2006 PERDA NO.4 TAHUN 2006 PERDA NO.2 TAHUN 2011 PERDA NO.2 TAHUN 2011 PERDA NO.2 TAHUN 2011 PERDA NO.2 TAHUN 2011 PERDA NO.2 TAHUN 2011 PERDA NO.2 TAHUN 2011 PERDA NO.2 TAHUN 2011
Demba (91.15.13)	a. Urato b. Mayaghaido c. Aniboi d. Tetui e. Demba f. Fafai g. Wodukuri h. Aiwa i. Biati j. Ronarai	91.15.13.2001 91.15.13.2002 91.15.13.2003 91.15.13.2007 91.15.13.2008 91.15.13.2009 BELUM ADA BELUM ADA BELUM ADA BELUM ADA	PERDA NO.4 TAHUN 2006 PERDA NO.4 TAHUN 2006 PERDA NO.4 TAHUN 2006 PERDA NO.4 TAHUN 2006 PERDA NO.4 TAHUN 2006 PERDA NO.2 TAHUN 2011 PERDA NO.4 TAHUN 2006 PERDA NO.2 TAHUN 2011 PERDA NO.2 TAHUN 2011 PERDA NO.2 TAHUN 2011
Walani (.....)	a. Oetadi b. Manipai c. Mayapo d. Mbominatadi e. Ebawaida	BELUM ADA BELUM ADA BELUM ADA BELUM ADA BELUM ADA	* * * * *

## BAB II PEMERINTAHAN/ GOVERNMENT

	f. Maolagi	BELUM ADA	*
	g. Mbaindotadi	BELUM ADA	*
	h. Meniupi	BELUM ADA	*
	i. Daboto/Maniwo	BELUM ADA	*

Kirihi (91.15.10)	a. Dairi	91.15.10.2001	PERDA NO. 4 TAHUN 2006
	b. Spoiri	91.15.10.2002	PERDA NO. 4 TAHUN 2006
	c. Sooh	91.15.10.2003	PERDA NO. 4 TAHUN 2006
	d. Dirou	91.15.10.2004	PERDA NO. 4 TAHUN 2006
	e. Diwah	91.15.10.2005	PERDA NO. 4 TAHUN 2006
	f. Kuaisa	91.15.10.2006	PERDA NO. 4 TAHUN 2006
	g. Aru Antu	91.15.10.2007	PERDA NO. 4 TAHUN 2006
	h. Poira	91.15.10.2008	PERDA NO. 4 TAHUN 2006
	i. Kawari	91.15.10.2009	PERDA NO. 4 TAHUN 2006
	j. Wafuka	91.15.10.2010	PERDA NO. 3 TAHUN 2009
	Wonti (.....)	a. Odase	91.15.12.2004
b. Okadaro		91.15.12.2005	PERDA NO. 3 TAHUN 2009
c. Wanda		91.15.12.2006	PERDA NO. 3 TAHUN 2009
d. Gheroi		BELUM ADA	PERDA NO. 2 TAHUN 2011
e. Mayafuri		BELUM ADA	PERDA NO. 2 TAHUN 2011
f. Wonti		BELUM ADA	PERDA NO. 2 TAHUN 2011
g. Ghoiwi		BELUM ADA	PERDA NO. 2 TAHUN 2011
h. Samberi		BELUM ADA	PERDA NO. 2 TAHUN 2011
i. Fimore		BELUM ADA	PERDA NO. 2 TAHUN 2011
j. Sifuisera		BELUM ADA	PERDA NO. 2 TAHUN 2011
k. Borumei		BELUM ADA	PERDA NO. 2 TAHUN 2011
Soyoi Mambai (.....)	a. Mambai	91.15.07.2001	PERDA NO. 3 TAHUN 2009
	b. Napani	91.15.07.2004	PERDA NO. 3 TAHUN 2009
	c. Soyoi	91.15.07.2005	PERDA NO. 3 TAHUN 2009
	d. Daimboa	91.15.07.2006	PERDA NO. 3 TAHUN 2009
	e. Sinabo	BELUM ADA	PERDA NO. 2 TAHUN 2011
	f. Segha	BELUM ADA	PERDA NO. 2 TAHUN 2011
	g. Wainarisi	BELUM ADA	PERDA NO. 2 TAHUN 2011
	h. Dawoa	BELUM ADA	PERDA NO. 2 TAHUN 2011
	i. Fafarui	BELUM ADA	PERDA NO. 2 TAHUN 2011
	j. Woinui	BELUM ADA	PERDA NO. 2 TAHUN 2011

Catatan : \*Kode Distrik dan Kampung Belum Ada

Note : \*Code of District and Villages Not Available

**Tabel 2.2.1** Jumlah Keanggotaan DPRD Kabupaten Waropen Menurut Hasil Pemilihan Umum Tahun 2016  
**Table** *Number Of Legislative Member of Waropen Regency by Pemilu 2016*

Nama Fraksi	Jumlah Anggota
(1)	(2)
Waropen Hebat	9
Merah Putih	7
Demokrat	4
<b>Jumlah</b>	<b>20</b>

Sumber: Sekretariat DPRD Kabupaten Waropen  
 Source : Sekretariat DPRD Waropen Regency

## BAB II PEMERINTAHAN/ GOVERNMENT

**Tabel 2.2.2** Jumlah Keanggotaan DPRD Kabupaten Waropen Menurut Hasil Pemilu 2016  
**Table** *Number Of Legislative Member of Waropen Regency by Pemilu 2016*

Nama Fraksi	Jumlah Anggota				Jumlah
	Laki-laki	Persentase	Perempuan	Persentase	
(1)	(2)	(3)	(4)	(5)	(6)
Waropen Hebat	8	40 %	1	5 %	9
Merah Putih	7	35 %	0	0 %	7
Demokrat	4	25 %	0	0 %	4
<b>Jumlah</b>	<b>19</b>	<b>95 %</b>	<b>1</b>	<b>5 %</b>	<b>20</b>

Sumber: Sekretariat DPRD Kabupaten Waropen  
Source : Sekretariat DPRD Waropen Regency

## BAB II PEMERINTAHAN/ GOVERNMENT

**Tabel 2.2.3** Jumlah Keanggotaan DPRD Kabupaten Waropen Menurut Asal Fraksi Dan Tingkat Pendidikan, 2016  
*Number Of Legislative Member of Waropen Regency by Fraction and Education, 2016*

Nama Fraksi	Pendidikan					Jumlah
	S3/S2	S1	DIII	DII/DI	SLTA	
(1)	(2)	(3)	(4)	(5)	(6)	(7)
Waropen Hebat	1	3	0	0	5	9
Merah Putih	0	2	1	0	4	7
Demokrat	1	0	1	0	2	4
<b>Jumlah</b>	<b>2</b>	<b>5</b>	<b>2</b>	<b>0</b>	<b>11</b>	<b>20</b>

Sumber: Sekretariat DPRD Kabupaten Waropen  
Source : Sekretariat DPRD Waropen Regency



## BAB II PEMERINTAHAN/ GOVERNMENT

**Tabel 2.2.4** Jumlah Keanggotaan DPRD Kabupaten Waropen Menurut Asal Partai, 2016  
*Table* **Number Of Legislative Member of Waropen Regency by Party, 2016**

Nama Partai	Jumlah Anggota
(1)	(2)
GOLKAR (Golongan Karya)	2
GERINDRA (Gerakan Indonesia Raya)	3
NASDEM (Nasional Demokrat)	2
HANURA (Hati Nurani Rakyat)	2
PPP (Partai Persatuan Pembangunan)	1
PAN (Partai Amanat Nasional)	2
PKB (Partai Kebangkitan Bangsa)	2
PBB (Partai Bulan Bintang)	1
PDIP (Partai Demokrasi Indonesia Perjuangan)	2
DEMOKRAT	3
<b>Jumlah</b>	<b>20</b>

Sumber: Sekretariat DPRD Kabupaten Waropen  
Source : Sekretariat DPRD Waropen Regency

## BAB II PEMERINTAHAN/ GOVERNMENT

**Tabel 2.2.5** Jumlah Keanggotaan DPRD Kabupaten Waropen Menurut Asal Partai Dan Jenis Kelamin, 2016  
**Table** *Number Of Legislative Member of Waropen Regency by Party and Sex, 2016*

Nama Partai	Jumlah Anggota				Jumlah
	Laki-laki	Persentase	Perempuan	Persentase	
(1)	(2)	(3)	(4)	(5)	(6)
DEMOKRAT	3	15 %	0	0 %	3
GOLKAR	2	10 %	0	0 %	2
NASDEM	2	10 %	0	0 %	2
HANURA	1	5 %	1	5 %	2
PPP	1	5 %	0	0 %	1
GERINDRA	3	15 %	0	0 %	3
PAN	2	10 %	0	0 %	2
PKB	2	10 %	0	0 %	2
PBB	1	5 %	0	0 %	1
PDIP	2	10 %	0	0 %	2
<b>Jumlah</b>	<b>19</b>	<b>95 %</b>	<b>1</b>	<b>5 %</b>	<b>20</b>

Sumber: Sekretariat DPRD Kabupaten Waropen  
 Source : Sekretariat DPRD Waropen Regency

## BAB II PEMERINTAHAN/ GOVERNMENT

**Tabel 2.2.6** Jumlah Keanggotaan DPRD Kabupaten Waropen Menurut Asal Partai Dan Tingkat Pendidikan, 2016  
**Table** *Number Of Legislative Member of Waropen Regency by Party and Education, 2016*

Nama Partai	Pendidikan					Jumlah
	S3/S2	S1	DIII	DII/DI	SLTA	
(1)	(2)	(3)	(4)	(5)	(6)	(7)
DEMOKRAT	1	0	1	0	1	3
GOLKAR	0	0	0	0	2	2
PPP	0	0	0	0	1	1
PKB	0	0	0	0	2	2
PBB	1	0	0	0	0	1
NASDEM	0	0	0	0	2	2
HANURA	0	2	0	0	1	2
PAN	0	0	0	0	2	2
GERINDRA	0	1	2	0	0	3
PDIP	0	1	0	0	1	2
<b>Jumlah</b>	<b>2</b>	<b>4</b>	<b>3</b>	<b>0</b>	<b>12</b>	<b>21</b>

Sumber: Sekretariat DPRD Kabupaten Waropen  
 Source : Sekretariat DPRD Waropen Regency

## BAB II PEMERINTAHAN/ GOVERNMENT

**Tabel 2.3.1** Jumlah Pegawai Negeri Sipil (PNS) Daerah Menurut Unit Kerja dan Golongan Kepangkatan Di Kabupaten Waropen, 2014  
**Table** *Number of Local Civil Servant by Work Unit and Level of Fraction in Waropen Regency, 2014*

No	NAMA SKPD	Golongan Kepangkatan				Jumlah
		I	II	III	IV	
(1)	(2)	(3)	(4)	(5)	(6)	(7)
1	INSPEKTORAT	2	9	11	2	24
2	Sekretariat Daerah	14	65	53	26	158
3	Sekretariat DPRD	1	12	19	0	32
4	Dinas Pendidikan Pemuda dan Olahraga	4	130	231	56	421
5	Dinas Kesehatan	3	176	54	1	234
6	Dinas Pekerjaan Umum	0	27	26	1	54
7	Dinas Perhubungan Komunikasi dan Informatika	3	26	9	2	40
8	Dinas Kependudukan Catatan Sipil	0	10	13	2	25
9	Dinas Sosial dan Pemukiman	4	13	18	2	37
10	Dinas Kebudayaan dan Pariwisata	0	10	13	2	25
11	Dinas Pendapatan Daerah	1	17	7	1	26
12	Dinas Pertanian	0	7	32	2	41
13	Dinas Kehutanan	1	17	21	1	40
14	Dinas Pertambangan	1	25	5	2	33
15	Dinas Perikanan dan Kelautan	0	15	14	1	30
16	Dinas Perindakop dan UKM	0	17	15	2	34
17	BAPPEDA	0	14	20	2	36
18	Badan Keuangan dan Aset Daerah	2	14	19	3	38
19	Badan Kepegawaian dan Diklat	2	23	15	2	42
20	Badan Pemberdayaan dan Masyarakat Kampung	0	6	15	2	23
21	Badan Penanggulangan	0	9	4	2	15

## BAB II PEMERINTAHAN/ GOVERNMENT

Bencana Alam						
22	B4K	2	37	19	3	61
23	Bakesbangpol dan Limas	0	5	8	2	15
24	Badan Pemberdayaan Perempuan dan KB	1	8	12	1	22
25	Kantor Perpustakaan Arsip dan Dokumentasi	0	4	5	1	10
26	Kantor Satuan Polisi Pamong Praja	0	5	3	1	9
27	Kantor Lingkungan Hidup	0	7	6	1	14
28	Distrik Masirei	7	19	4	0	30
29	Distrik Risei Sayati	3	10	7	0	20
30	Distrik Kirihi	0	4	1	5	10
31	Distrik Inggerus	1	4	6	0	11
32	Distrik Urei Faisei	7	5	6	0	18
33	Distrik Waropen Bawah	8	12	4	0	24
34	Distrik Oudate	1	7	3	1	12
35	Distrik Demba	0	7	2	1	10
36	Distrik Walani	2	1	0	0	3
37	Distrik Wapoga	4	9	3	1	17
<b>JUMLAH</b>		<b>74</b>	<b>786</b>	<b>703</b>	<b>131</b>	<b>1 694</b>

Sumber : Badan Kepegawaian dan Pendidikan Kabupaten Waropen

Source : *Badan Kepegawaian dan Pendidikan Waropen Regency*

*Halaman ini sengaja dikosongkan*

*This page is intentionally unmarked*

<http://waropenkab.bps.go.id>

# 3

## **BAB III PENDUDUK DAN KETENAGAKERJAAN**

---

*Chapter III Population and  
Employment*

### **PENJELASAN TEKNIS**

Penduduk adalah semua orang yang berdomisili di wilayah geografis Republik Indonesia selama 6 bulan atau lebih dan atau mereka yang berdomisili kurang dari 6 bulan tetapi bertujuan untuk menetap.

Sumber utama data ketenagakerjaan adalah Survei Angkatan Kerja Nasional (Sakernas). Survei ini khusus dirancang untuk mengumpulkan informasi/data ketenagakerjaan. Pada beberapa survei sebelumnya, pengumpulan data ketenagakerjaan dipadukan dalam kegiatan lainnya, seperti Survei Sosial Ekonomi Nasional (Susenans), Sensus Penduduk (SP), dan Survei Penduduk Antar Sensus (SUPAS).

Sakernas pertama kali diselenggarakan pada tahun 1976, kemudian dilanjutkan pada tahun 1977 dan 1978. Pada tahun 1986-1993, Sakernas diselenggarakan secara triwulanan di seluruh provinsi di Indonesia, baru sejak tahun 1994-2001, Sakernas dilaksanakan secara tahunan yaitu setiap bulan Agustus. Pada tahun 2002-2004, di samping Sakernas Tahunan dilakukan pula Sakernas Triwulanan. Pada tahun 2005-2010, pengumpulan data Sakernas dilaksanakan secara semesteran pada bulan Februari (Semester I) dan Agustus (Semester II).

Mulai tahun 2011 Sakernas dilakukan kembali secara triwulanan,

### **TECHNICAL NOTES**

*The inhabitants shall be all persons domiciled in the geographic territory of the Republic of Indonesia for 6 months or more and or those domiciled for less than 6 months but with a view to settlin.*

The main source of employment data is the National Labor Force Survey (Sakernas). This survey is specifically designed to collect employment information / data. In some previous surveys, labor data collection was integrated into other activities, such as the National Socio-Economic Survey (Susenans), Population Census (SP), and Intercensal Population Survey (SUPAS).

Sakernas was first held in 1976, then continued in 1977 and 1978. In 1986-1993, Sakernas was held quarterly in all provinces in Indonesia, only from 1994-2001, Sakernas was implemented on an annual basis every August. In 2002-2004, in addition to the Annual Sakernas, the Sakernas Quarterly was also conducted. In 2005-2010, Sakernas data collection was conducted semi-annually in February (Semester I) and August (Semester II).

Beginning in 2011 Sakernas is re-done on a quarterly basis, ie February (First Quarter), May (Quarter II), August (Quarter III), and November (Quarter IV). The Quarterly Sakernas is intended to monitor early employment indicators in



## BAB III KEPENDUDUKAN DAN KETENAGAKERJAAN/ POPULATION AND EMPLOYMENT

yaitu bulan Februari (Triwulan I), Mei (Triwulan II), Agustus (Triwulan III), dan November (Triwulan IV). Sakernas Triwulanan ini dimaksudkan untuk memantau indikator ketenagakerjaan secara dini di Indonesia, yang mengacu pada KILM (*The Key Indicators of the Labour Market*) yang direkomendasikan oleh ILO (*The International Labour Organization*).

Hasil Sakernas Triwulan I, II, dan IV disajikan sampai tingkat provinsi (jumlah sampel 50.000 rumah tangga). Sementara Sakernas Triwulan III, disajikan sampai tingkat kabupaten/kota, karena jumlah sampel cukup besar sekitar 200.000 rumah tangga, dimana jumlah tersebut terdiri dari 50.000 rumah tangga merupakan sampel Sakernas Triwulanan dan 150.000 rumah tangga sampel Sakernas tambahan.

Indonesia, referring to the ILO's *The Key Indicators of the Labor Market* recommended by the ILO (*The International Labor Organization*).

The results of the Sakernas I, II, and IV are presented to the provincial level (sample size is 50,000 households). While Sakernas III Quarter, presented to the district / city level, because the number of samples is quite large about 200,000 households, where the number consists of 50,000 households are samples Sakernas Quarterly and 150,000 additional samples Sakernas sample.

### Ulasan

#### Kependudukan

Data mengenai penduduk mutlak harus diketahui dalam rangka menentukan arah pembangunan suatu daerah. Tentu saja data ini sulit ditentukan secara akurat karena faktor-faktor seperti perpindahan penduduk, kelahiran dan kematian.

Tahun 2016, penduduk Kabupaten Waropen berdasarkan proyeksi yang dilakukan terhadap data Sensus

### Description

#### Population

*Data concerning absolute of population have to know in order to determining development direction an area. Of course this data difficult to determined accurately because of factors like migration, death and birth.*

*In 2016, population of Waropen Regency pursuant to projection to Sensus Penduduk 2010 data, around 28.803 people. This population distribution at*

Penduduk 2010, adalah sekitar 28.803 jiwa. Distribusi penduduk ini paling banyak terdapat di Distrik Urei Faisei yang mencapai 7.446 jiwa dan yang paling sedikit adalah Distrik Wonti yang berjumlah 903 jiwa. Rata-rata penduduk per kampungnya adalah 247 jiwa per kampung.

Jumlah penduduk laki-laki adalah 14.687 dan penduduk perempuan adalah 14.116 dengan seks rasio sebesar 104.04

Kelompok umur 0-4 tahun adalah yang paling banyak yaitu sebanyak 3.559 jiwa.

### **Ketenagakerjaan**

Kabupaten Waropen telah berhasil menempatkan sebanyak 659 keluarga atau sekitar 2.657 jiwa dalam rangka pemerataan masyarakat melalui program transmigrasi dengan disebar di 4 distrik yaitu Waropen Bawah, Inggerus, Urei Faisei dan Oudate. Adapun asal transmigran dibagi 2, dari Papua dan luar Papua masing-masing sebanyak 1.325 jiwa.

Tahun 2015 TPAK dan TPT Kabupaten Waropen menunjukkan hasil yang positif dengan masing-masing bernilai 55,67, 5,08, dan 94,92. Jika dilihat dari tahun 2010, Kabupaten Waropen menunjukkan tren yang positif.

*most there are in Urei Faisei district with 7.446 people and least is Wonti district amounting to 903 people. Average of population per village 247 people.*

*Amount of population of male is 14.687 and population of female is 14.116 with ratio sex is 104.04.*

*Group old age 0-4 year is which at most that is counted 3.559 people.*

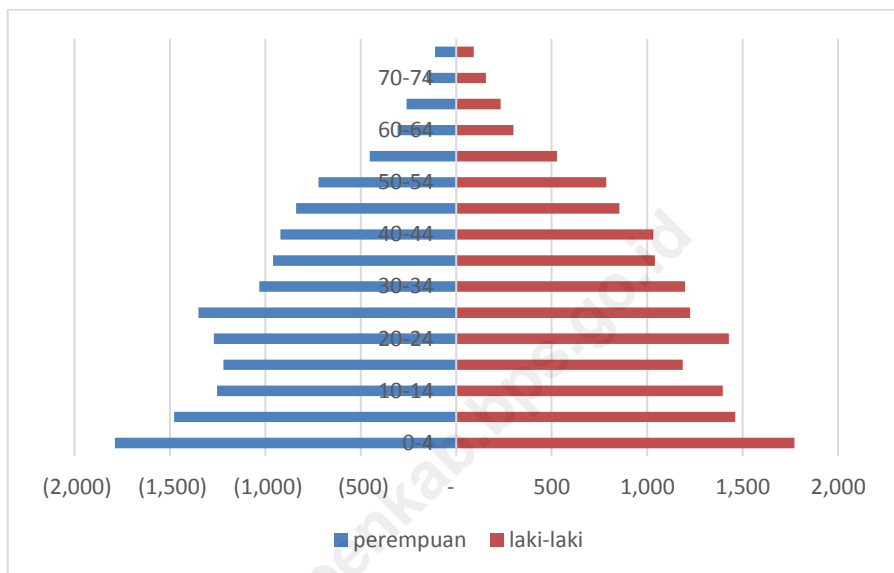
### **Employment**

*Waropen Regency have succeeded to place counted 659 families or about 2,657 people in order to generalization of society through transmigration program disseminated in 4 district that is Waropen Bawah, Inggerus, Urei Faisei and Oudate. As for coming from transmigrant divided by 2, from Papua and outside Papua each counted 1,325 people.*

*In 2015 TPAK dan TPT Waropen Regency show positive result with each valuable 55.67, 5.08, and 94.92. If seen from year 2006, Waropen Regency show positive trend.*

**Gambar 3.1** Piramida Penduduk Kabupaten Waropen Menurut Golongan Umur dan Jenis Kelamin, 2016

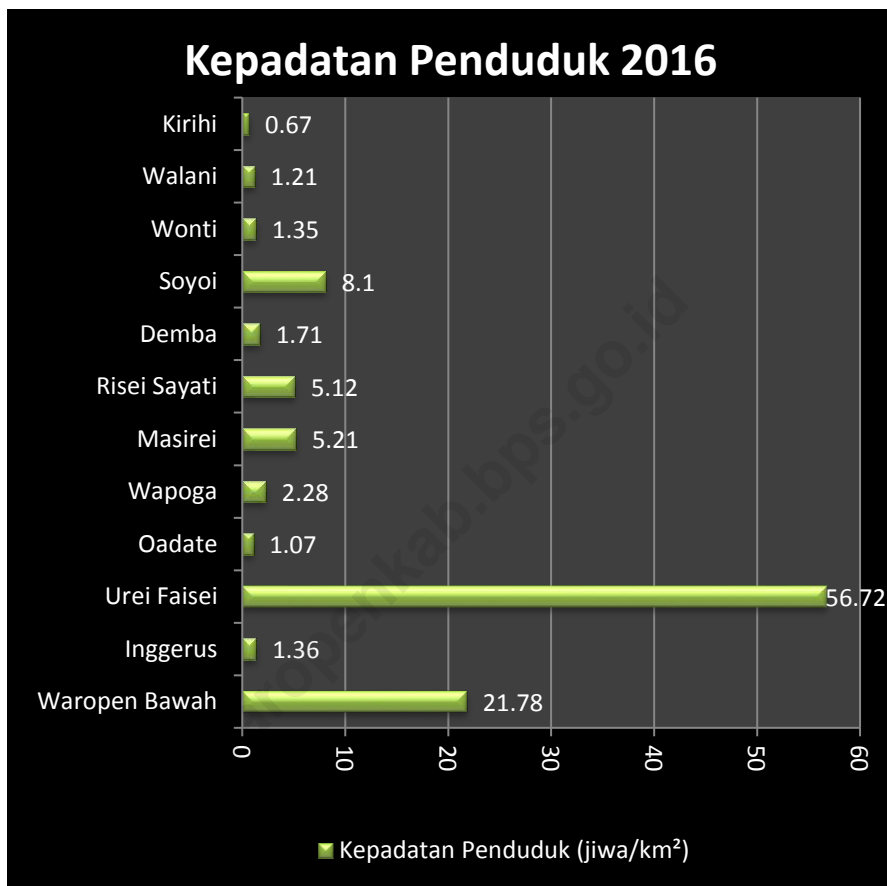
*Population of Waropen Regency by Ages and Sex, 2016*



*Halaman ini sengaja dikosongkan*  
*This page is intentionally unmarked*

<http://waropenkab.bps.go.id>

**Gambar 3.2**    **Kepadatan Penduduk Kabupaten Waropen Menurut Distrik, 2016**  
*Picture*            *Density of Waropen Regency District, 2016*



*Halaman ini sengaja dikosongkan*  
*This page is intentionally unmarked*

<http://waropenkab.bps.go.id>

## BAB III KEPENDUDUKAN DAN KETENAGAKERJAAN/ POPULATION AND EMPLOYMENT

**Tabel 3.1.1**      **Proyeksi Penduduk Kabupaten Waropen Menurut Jenis Kelamin, 2010 - 2016**  
**Table**

*Projections of Waropen Regency Population by Sex, 2010 – 2016*

Tahun/ Year	Jenis kelamin/ Sex		Jumlah/ Total
	Laki-laki/ Male	Perempuan/ Female	
(1)	(2)	(3)	(4)
2010*)	13.188	11.744	24.932
2011	13.612	12.216	25.828
2012	13.900	12.520	26.420
2013	14.208	12.697	26.905
2014	14.597	13.126	27.723
2015	14.620	13.775	28.395
2016	14.687	14.116	28.803

Sumber : BPS Kabupaten Waropen (Proyeksi)

Source : BPS Waropen Regency (Projection)

## BAB III KEPENDUDUKAN DAN KETENAGAKERJAAN/ POPULATION AND EMPLOYMENT

**Tabel 3.1.2 Penduduk Menurut Distrik, Luas, dan Kepadatan Di Kabupaten Waropen, 2016**  
**Table Population by District, Area, and Density in Waropen Regency, 2016**

Distrik/ <i>District</i>	Luas (Km <sup>2</sup> )/	Penduduk (Jiwa)/ <i>Population</i>	Kepadatan Penduduk (Jiwa/Km <sup>2</sup> )/ <i>Density</i>
(1)	(2)	(4)	(5)
1. Waropen Bawah	264,65	5763	21,78
2. Inggerus	1402,7	1906	1,36
3. Urei Faisei	131,27	7446	56,72
4. Oudate	1581,27	1687	1,07
5. Wapoga	885,73	2021	2,28
6. Masirei	297,15	1549	5,21
7. Risei Sayati	195,46	1000	5,12
8. Demba	851,12	1452	1,71
9. Soyoi	116,97	948	8,1
10. Wonti	667,16	903	1,35
11. Walani	2128,04	2572	1,21
12. Kirihi	2326,39	1556	0,67
<b>Waropen</b>	<b>10.847,91</b>	<b>28.803</b>	<b>2.66</b>

Sumber : BPS Kabupaten Waropen (Proyeksi)  
 Source : BPS Waropen Regency (Projection)



## BAB III KEPENDUDUKAN DAN KETENAGAKERJAAN/ POPULATION AND EMPLOYMENT

**Tabel 3.1.3** Penduduk Menurut Distrik, Jenis Kelamin, dan Rasio Jenis Kelamin Di Kabupaten Waropen, 2016

*Population by District, Sex, and Sex Ratio in Waropen Regency, 2016*

Distrik/ District	Jenis kelamin/ Sex			Sex Ratio
	Laki-laki/ Male	Perempuan/ Female	Jumlah/ Total	
(1)	(2)	(3)	(4)	(5)
1. Waropen Bawah	2906	2857	5763	101.72
2. Inggerus	976	930	1906	104.95
3. Urei Faisei	3847	3599	7446	106.90
4. Oudate	891	796	1687	111.93
5. Wapoga	1007	1014	2021	99.31
6. Masirei	739	810	1549	91.23
7. Risei Sayati	512	488	1000	104.92
8. Demba	753	699	1452	107.73
9. Soyoi	463	485	948	95.46
10. Wonti	431	472	903	91.31
11. Walani	1357	1215	2572	111.69
12. Kirihi	807	749	1556	107.74
<b>Waropen</b>	<b>14.687</b>	<b>14.116</b>	<b>28.803</b>	<b>104.04</b>

Sumber : BPS Kabupaten Waropen (Proyeksi)

Source : BPS Waropen Regency (Projection)

BAB III KEPENDUDUKAN DAN KETENAGAKERJAAN/ POPULATION AND EMPLOYMENT

**Tabel 3.1.4** Penduduk Kabupaten Waropen Menurut Golongan Umur dan Jenis Kelamin, 2016  
**Table** Waropen Regency Population by Ages Group and Sex, 2016

Golongan Umur/ Age Group	Laki-laki/ Male	Perempuan/ Female	Jumlah/ Total
(1)	(2)	(3)	(4)
0 - 4	1.772	1.787	3.559
5 - 9	1.461	1.477	2.938
10 - 14	1.397	1.253	2.650
15 - 19	1.186	1.220	2.406
20 - 24	1.428	1.269	2.697
25 - 29	1.226	1.350	2.576
30 -34	1.199	1.032	2.231
35 - 39	1.040	959	1.999
40 - 44	1.032	921	1.953
45 - 49	855	839	1.694
50 - 54	786	722	1.508
55 - 59	528	453	981
60 - 64	299	308	607
65 - 69	232	260	492
70 - 74	155	155	310
75 +	91	111	202
<b>Waropen</b>	<b>14.687</b>	<b>14.116</b>	<b>28.803</b>

Sumber : BPS Kabupaten Waropen (Proyeksi)  
 Source : BPS Waropen Regency (Projection)

## BAB III KEPENDUDUKAN DAN KETENAGAKERJAAN/ POPULATION AND EMPLOYMENT

**Tabel 3.1.5** Rata – Rata Penduduk per Kampung Menurut Distrik Di Kabupaten Waropen, 2016

*Population Average per Villages by District in Waropen Regency, 2016*

	Distrik/ <i>District</i>	Kampung/ <i>Village</i>	Penduduk/ <i>Population</i>	Rata-rata Penduduk Per Kampung/ <i>Average</i>
	(1)	(2)	(3)	(4)
1.	Waropen Bawah	7	5763	824
2.	Inggerus	7	1906	273
3.	Urei Faisei	12	7446	620
4.	Oadate	8	1687	210
5.	Wapoga	7	2021	288
6.	Masirei	10	1549	155
7.	Risei Sayati	10	1000	100
8.	Demba	10	1452	146
9.	Soyoi	10	948	95
10.	Wonti	10	903	91
11.	Walani	16	2572	161
12.	Kirihi	10	1556	156
<b>Waropen</b>		<b>117</b>	<b>28.803</b>	<b>247</b>

Sumber : BPS Kabupaten Waropen (Proyeksi)

Source : BPS Waropen Regency (Projection)

**Tabel 3.1.6** Kelompok Penduduk Tua dan Muda Kabupaten Waropen, 2016  
**Table** Group of Old and Young Population in Waropen Regency, 2016

Kelompok Umur (tahun)/ Age Group	Penduduk (Jiwa)/ Population
(1)	(2)
0 - 14	9.147
15 - 64	18.652
65 +	1004
<b>Jumlah</b>	<b>28.803</b>

Sumber : BPS Kabupaten Waropen (Proyeksi)  
 Source : BPS Waropen Regency (Projection)

**Tabel 3.1.7** Jumlah Penduduk Kabupaten Waropen Tahun 2010-2016  
**Table** Population Waropen Regency, 2010-2016

Tahun/ Year	Penduduk Waropen/ Population
(1)	(2)
2010 <sup>00</sup>	24.932
2011	25.828
2012	26.420
2013	26.905
2014	27.723
2015	28.395
2016	28.803

Sumber : BPS Kabupaten Waropen

Catatan:

<sup>00)</sup> adalah hasil SP2010

<sup>2)</sup> adalah menggunakan metode *backcasting*

Source : BPS Waropen Regency

*Halaman ini sengaja dikosongkan*  
*This page is intentionally unmarked*

**Tabel 3.2.1** Perkembangan TPAK dan TPT Kabupaten Waropen Tahun 2010 – 2015  
**Table**

*Trend of TPAK and TPT Waropen Regency 2010 - 2015*

Tahun	TPAK (%)	TPT (%)
(1)	(2)	(3)
2010	65.82	9.48
2011	-	-
2012	53.78	7.70
2013	55.67	5.08
2014	56.60	7.30
2015	54.12	4.43

Sumber : BPS Kabupaten Waropen

Source : BPS Waropen Regency

BAB III KEPENDUDUKAN DAN KETENAGAKERJAAN/ POPULATION AND EMPLOYMENT

**Tabel 3.2.2**      **Distribution Angkatan Kerja Menurut Kelompok Umur dan Jenis Kelamin, Kabupaten Waropen 2013**  
**Table**              **Distribution of Labour by Age Group and Sex in Waropen Regency 2013**

Kelompok Umur	Penduduk Usia Kerja		Distribusi terhadap total
	Laki-laki	Perempuan	
(1)	(2)	(3)	(4)
15-19	15,37%	17,08%	16,18%
20-24	11,90%	11,63%	11,77%
25-29	16,59%	20,05%	18,23%
30-34	11,12%	10,91%	11,02%
35-39	13,01%	11,58%	12,33%
40-44	9,75%	7,91%	8,88%
45-49	6,08%	7,51%	6,76%
50-54	7,38%	4,76%	6,14%
55-59	2,49%	4,01%	3,21%
60+	6,30%	4,58%	5,49%

Sumber : BPS Kabupaten Waropen

Source : BPS Waropen Regency



## BAB III KEPENDUDUKAN DAN KETENAGAKERJAAN/ POPULATION AND EMPLOYMENT

**Tabel 3.2.3**     **Distribution Angkatan Kerja Menurut Jenis Kegiatan, Kabupaten Waropen 2013**

*Distribution of Labour by Their Activity in Waropen Regency 2013*

Jenis Kegiatan	Penduduk Usia Kerja	
	Angkatan Kerja	Bukan Angkatan Kerja
(1)	(2)	(3)
Bekerja	94,92%	-
Pengangguran Tidak Pernah Bekerja	5,08%	-
Sekolah	-	27,59%
Mengurus Rumah Tangga	-	66,82%
Lainnya	-	5,58%

Sumber : BPS Kabupaten Waropen

Source : BPS Waropen Regency

BAB III KEPENDUDUKAN DAN KETENAGAKERJAAN/ POPULATION AND EMPLOYMENT

**Tabel 3.2.4** Penduduk Angkatan Kerja Yang Bekerja Menurut Kelompok Umur dan Pendidikan Tertinggi, Kabupaten Waropen 2013  
**Table** *Population of Labour that Worked by Age Group and Their Education in Waropen Regency 2013*

Kelompok Umur	Pendidikan Tertinggi yang Ditamatkan					Total
	Dibawah SD	SD	SMP	SMA	Diploma/ Universitas	
(1)	(2)	(3)				(4)
15-19	124	75	124	150	0	473
20-24	0	150	173	398	124	845
25-29	458	232	263	742	108	1.803
30-34	108	111	327	364	364	1.274
35-39	268	268	268	518	212	1.534
40-44	256	156	100	424	324	1.260
45-49	68	190	172	338	18	786
50-54	36	352	252	108	36	784
55-59	102	181	106	54	0	443
60+	65	283	73	127	27	575

Sumber : BPS Kabupaten Waropen  
 Source : BPS Waropen Regency

## BAB III KEPENDUDUKAN DAN KETENAGAKERJAAN/ POPULATION AND EMPLOYMENT

**Tabel 3.2.5** Penduduk Angkatan Kerja Yang Bekerja Menurut Lapangan Usaha dan Jenis Kelamin, Kabupaten Waropen 2013  
**Table** Population of Labour that Worked by Sectors and Sex in Waropen Regency 2013

Lapangan Usaha	Pekerja		Jumlah
	Laki-laki	Perempuan	
(1)	(2)	(3)	
Pertanian, Perkebunan, Kehutanan, Perburuan dan Perikanan	4,264	1,088	5,352
Industri	117	-	117
Perdagangan, Rumah Makan dan Jasa Akomodasi	301	410	711
Jasa Kemasyarakatan, Sosial dan Perorangan	2,122	629	2,751
Lainnya	846	-	846

Sumber : BPS Kabupaten Waropen  
 Source : BPS Waropen Regency

BAB III KEPENDUDUKAN DAN KETENAGAKERJAAN/ POPULATION AND EMPLOYMENT

**Tabel 3.2.6** Unit Penempatan Transmigrasi (UPT) yang Dikelola Di Kabupaten Waropen, 2012  
**Table** Transmigration Replacement Unit in Waropen Regency, 2012

Distrik/ District	Kepala Keluarga/ Head of Family	Jumlah Jiwa/ Number of People
(1)	(2)	(3)
1. Waropen Bawah	75	350
2. Inggerus	219	900
3. Urei Faisei	203	825
4. Oudate	162	582
5. Wapoga	0	0
6. Masirei	0	0
7. Risei Sayati	0	0
8. Demba	0	0
9. Kirihi	0	0
10. Walani	0	0
<b>Waropen</b>	<b>659</b>	<b>2.657</b>

Sumber: Dinas Kependudukan, Catatan Sipil, dan Tenaga Kerja Kabupaten Waropen  
 Source : Dinas Kependudukan, Catatan Sipil, dan Tenaga Kerja Waropen Regency

## BAB III KEPENDUDUKAN DAN KETENAGAKERJAAN/ POPULATION AND EMPLOYMENT

**Tabel 3.2.7** Penempatan Transmigrasi Menurut Lokasi dan Propinsi Asal yang Dikelola Di Kabupaten Waropen, 2012  
*Transmigration Replacement by Location and Origin Province in Waropen Regency, 2012*

Distrik	Luar Papua		Papua		Jumlah	
	KK	Jiwa	KK	Jiwa	KK	Jiwa
(1)	(2)	(3)	(4)	(5)	(6)	(7)
1. Waropen Bawah	62	216	13	134	75	350
2. Inggerus	135	483	84	417	219	900
3. Urei Faisei	117	321	86	504	203	825
4. Oudate	91	305	71	277	162	582
5. Wapoga	0	0	0	0	0	0
6. Masirei	0	0	0	0	0	0
7. Risei Sayati	0	0	0	0	0	0
8. Demba	0	0	0	0	0	0
9. Kirihi	0	0	0	0	0	0
10. Walani	0	0	0	0	0	0
<b>Waropen</b>	<b>405</b>	<b>1.325</b>	<b>254</b>	<b>1.332</b>	<b>659</b>	<b>2.657</b>

Sumber: Dinas Kependudukan, Catatan Sipil, dan Tenaga Kerja Kabupaten Waropen  
 Source : Dinas Kependudukan, Catatan Sipil, dan Tenaga Kerja Waropen Regency

*Halaman ini sengaja dikosongkan*

*This page is intentionally unmarked*

<http://waropenkab.bps.go.id>

# 4

## **BAB IV SOSIAL**

---

*Chapter IV Social*

### ULASAN

#### Pendidikan

Salah satu faktor penting dalam pembangunan suatu daerah adalah pendidikan. Peranan pendidikan ini menjadi penting karena peranannya dalam mendidik dan mencetak generasi penerus bangsa. Generasi yang terdidik dengan baik tentu menjadi potensi pembangunan yang luar biasa bagi suatu bangsa.

Salah satu hal yang penting untuk mendukung kelancaran proses pendidikan adalah ketersediaan sarana pendidikan yang baik dan layak bagi siswa. Pada tahun ajaran 2015/2016 Kabupaten Waropen memiliki 50 Sekolah Dasar, 15 Sekolah Lanjutan Tingkat Pertama, 10 Sekolah Lanjutan Tingkat Atas, baik Umum maupun Kejuruan.

Untuk melihat efektivitas pendidikan, dapat dilihat dari indikator rasio murid-guru. Beban guru yang melebihi kondisi ideal dapat mempengaruhi kualitas pengajaran yang diberikan. Pada tahun ajaran 2015/2016, rasio murid-guru secara total di Kabupaten Waropen di SD sebesar 12,85 SMP sebesar 2,83, dan SMA sebesar 14. Angka rasio 12,85 menunjukkan bahwa 1 guru mengajar 12 sampai 13 murid.

### DESCRIPTION

#### Education

*One important factor in the development of an area is education. The role of education is important because of its role in educating the next generation. The well-educated generation would be a tremendous potential for the development of a nation.*

*One of the things that are important to support the process of education is the availability of good and decent education facilities for students. In academic year 2015/2016, Waropen has 50 Primary Schools, 15 Secondary Schools, 10 Upper Secondary School, both General and Vocational*

*The effectiveness of education can be seen from the indicators of student-teacher ratio (STR). Burden on teacher who exceed ideal condition can affect the quality of teaching provided. In academic year 2015/2016, STR in Waropen in elementary school at 12,85, junior high school 2,83, senior high school*



14. STR 12,85 show that 1 teacher teach 12 until 13 students.

### **Kesehatan**

Terciptanya masyarakat yang sehat menjadi salah satu tujuan yang ingin dicapai oleh tiap pemerintah daerah. Dengan adanya masyarakat yang sehat, maka semua aktifitas dalam suatu daerah dapat berjalan secara optimal.

Salah satu upaya yang dapat dilakukan oleh pemerintah untuk menjaga taraf kesehatan masyarakat di suatu wilayah adalah dengan menyediakan sarana penunjang kesehatan yang baik, di antaranya rumah sakit dan puskesmas. Hingga tahun 2016, di Kabupaten Waropen tersedia 11 puskesmas, 26 puskesmas pembantu (Pustu), 9 Poliklinik dan 2 Polindes polindes. Keberadaan sarana penunjang saja tidak cukup tanpa dibarengi oleh ketersediaan tenaga medis yang mumpuni, untuk itu telah tersedia 9 dokter umum, 20 bidan, dan 52 perawat yang tersebar di wilayah-wilayah di kabupaten ini yang diharapkan mampu mendukung masyarakat dalam menjaga kesehatannya.

### **Health**

*A healthy body allows humans to attempt economically to maintain their living standards remain in good shape and enjoy the beautiful life. Therefore, health care becomes an absolute necessary.*

*One of the efforts that has been done by the government to maintain health status of people in an area as to provide a means of supporting good health, including hospitals and health centers. Until 2016, Waropen Regency 11 units of public health centers, 26 units of sub-health centers, and 11 Polindes. The existence of supporting infrastructure is not enough without accompanied by the availability of qualified medical personnels. There are 9 doctors, 20 midwives, and 52 nurses scattered in areas of the regency that are expected to support Waropen people maintaining their health.*

### **Keluarga Berencana**

Dari sebanyak 7.691 Pasangan Usia Subur (PUS) pada tahun 2016, sebanyak 2.219 pasangan merupakan peserta KB aktif. Alat kontrasepsi paling diminati oleh akseptor KB adalah jenis suntik, diikuti oleh jenis pil, dan kondom.

Untuk mensosialisasikan tentang pentingnya KB, di Kabupaten Waropen telah tersedia 32 Klinik KB, 58 Sub PPKBD dan 58 PPKBD.

Pada tahun 2016, terdapat sebanyak 489 Akseptor baru. Distrik Urei Faisei adalah penyumbang terbanyak dalam akseptor baru ini dengan jumlah 150. Dan yang paling sedikit adalah Distrik Inggerus dengan 6 Akseptor baru.

### **Agama**

Agama Kristen Protestan merupakan agama yang paling banyak dianut oleh penduduk di Kabupaten Waropen, posisi selanjutnya adalah agama Islam, dan Kristen Katolik. Untuk mendukung kegiatan ibadah umat beragama, telah tersedia 12 unit masjid dan musholla, 2 unit gereja katolik, dan 101 unit gereja protestan yang tersebar di wilayah Kabupaten Waropen.

### **Family Planning**

*From the total of 7.691 Reproductive Age Couplse in Waropen in 2016, 2.219 couples are the active family planning pasrticipants. The most popular contraceptives chosen by family planning acceptors is injection, followed by the pill and condom.*

*To separate the important of Family Palnning, in Waropen Regency there are 32 clinics, 58 Sub PPKBD and 58 PPKBD.*

*In 2016, there are 489 New Acceptors. District Urei Faisei have the most acceptos with 150. District Inggerus give 6 acceptors.*

### **Religion**

*Protestant is the religion of the most widely embraced by residents in Waropen Regency, the next position is Islam, and Catholic. To support the activities of religious worship, there are 12 unit of mosque and musholla, 2 units of Catholic churches, and 101 units of Protestant churches scattered in Waropen Regency.*

### **Sosial Lainnya**

Untuk membina para pemuda dan pemudi yang merupakan generasi penerus bangsa, maka di Kabupaten Waropen dibentuk Karang Taruna yang pada tahun 2016 jumlahnya mencapai 34 dengan anggotanya sebanyak 4.840 orang.

### **Keamanan**

Selama tahun 2016 terjadi kecelakaan lalu lintas sebanyak 16 kasus, korban meninggal 1 orang, sedangkan korban luka berat 2 orang dan 29 orang luka ringan. Kerugian material diperkirakan sebesar Rp. 43.000.000,00

### **Other Social**

*To educate the youth in Waropen Regency, government made Karang Taruna. In 2015, it as many as 21 with 3.425 members.*

### **Security**

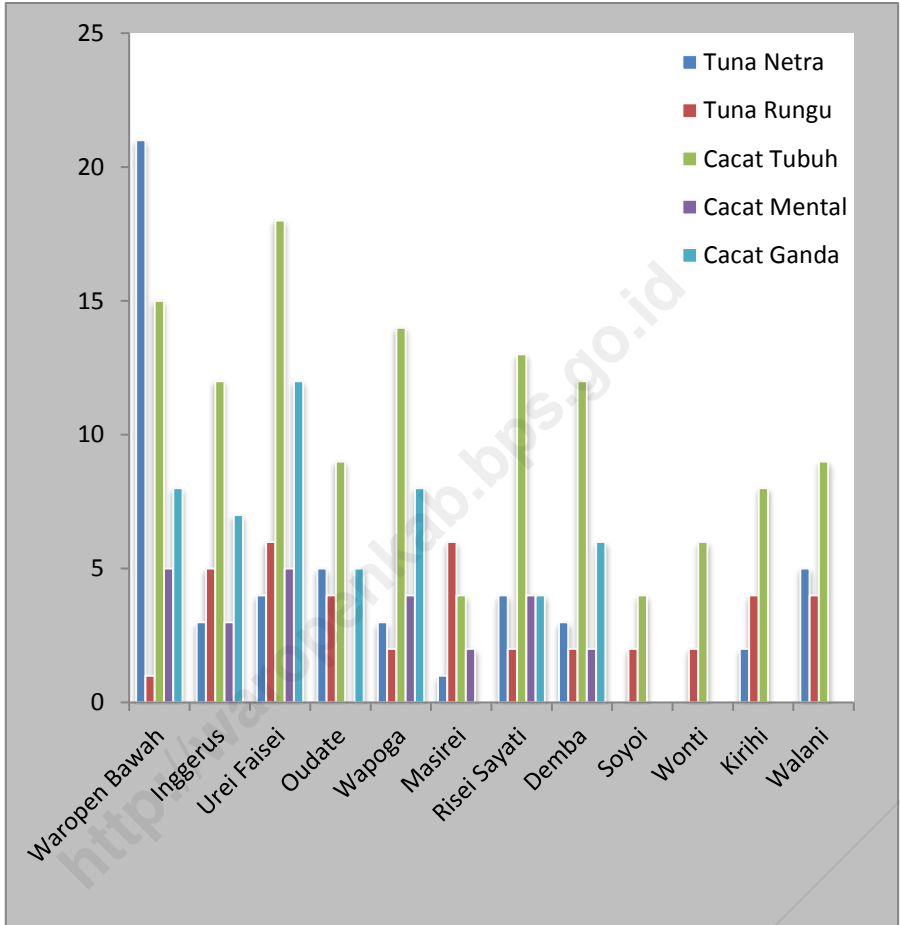
*During the year 2016, 16 cases of traffic accidents happened, death toll reached 1 people, while the 2 people were seriously injured and 29 people injured. Material losses estimated at Rp. 43.000.000,00*

*Halaman ini sengaja dikosongkan*  
*This page is intentionally unmarked*

<http://waropenkab.bps.go.id>

## BAB IV SOSIAL/ SOCIAL

**Gambar 4.1** Jumlah Penderita Cacat Dirinci Menurut Distrik Di Kabupaten Waropen, 2016  
**Picture** Number of People with Disability by District in Waropen Regency, 2016



*Halaman ini sengaja dikosongkan*  
*This page is intentionally unmarked*

<http://waropenkab.bps.go.id>

**Gambar4.2** Angka Harapan Hidup Penduduk Kabupaten Waropen, 2004-2016  
**Picture** *Life Expectancy Population in Waropen Regency, 2004-2016*



*Halaman ini sengaja dikosongkan*  
*This page is intentionally unmarked*

<http://waropenkab.bps.go.id>



## BAB IV SOSIAL/ SOCIAL

**Tabel 4.1.1** Angka Partisipasi Sekolah Dirinci Menurut Golongan Umur Di Kabupaten Waropen, 2010 – 2016  
*School Enrollment by Ages in Waropen Regency, 2010-2016*

Tahun/Year	Angka Partisipasi Sekolah (APS)/ School Enrollment		
	7-12	13-15	16-18
(1)	(2)	(3)	(4)
2010	95,61	95,74	65,34
2011	95,95	95,59	82,94
2012	90,49	89,47	53,41
2013	88,71	90,60	89,61
2014	89,85	91,25	88,63
2015	90,15	90,03	88,45
2016	96,41	100,00	87,37

Sumber :BPS Kab. Waropen

Source : BPS Waropen Regency

## BAB IV SOSIAL/ SOCIAL

**Tabel 4.1.2** Angka Partisipasi Kasar (APK) Dirinci Menurut Golongan Umur Di Kabupaten Waropen, 2010 – 2016  
**Table** Gross Enrollment by Ages in Waropen Regency, 2010-2016

Tahun/Year	Angka Partipasi Kasar (APK)/ Gross Enrollment		
	SD	SMP	SMA
(1)	(2)	(3)	(4)
2010	89,38	71,72	52,29
2011	113,72	102,29	90,03
2012	96,56	92,63	51,52
2013	94,24	94,75	78,41
2014	93,25	93,42	79,54
2015	94,63	94,89	80,65
2016	104,66	99,26	127,71

Sumber : BPS Kab. Waropen

Source : BPS Waropen Regency

## BAB IV SOSIAL/ SOCIAL

**Tabel 4.1.3** Angka Partisipasi Murni (APM) Dirinci Menurut Golongan Umur Di Kabupaten Waropen, 2010 – 2016  
*Wide Enrollment by Ages in Waropen Regency, 2010-2016*

Tahun/Year	Angka Partisipasi Murni (APM)/ Wide Enrollment		
	SD	SMP	SMA
(1)	(2)	(3)	(4)
2010	95,61	61,10	26,32
2011	90,22	63,96	45,13
2012	86,35	60,95	35,33
2013	84,24	67,65	55,37
2014	85,16	66,15	57,45
2015	86,32	68,45	60,12
2016	91,39	70,02	65,00

Sumber : BPS Kab. Waropen

Source :BPS Waropen Regency

## BAB IV SOSIAL/ SOCIAL

**Tabel 4.1.4** Jumlah Sekolah, Ruang Belajar, Guru, dan Murid Menurut Jenis Sekolah Di Kabupaten Waropen, 2015/2016  
**Table** *Number of School, Study Room, Teachers, and Students by Level of School in Waropen Regency, 2015/2016*

Tingkat Sekolah	Sekolah/ School	Ruang Belajar/ Study Room	Guru/ Teachers	Murid/ Students
(1)	(2)	(3)	(4)	(5)
I. Sekolah Dasar/	49	172	353	4.293
II. Pendidikan Umum				
- SMP	14	195	343	1.652
- SMU	6	76	173	2682
III. Pendidikan Kejuruan				
- SMK	4	47	104	1197
- SMEA	-	-	-	-
IV. Kursus-kursus				
- Kejar Paket A	-	-	-	-
- Kejar Paket B	-	-	-	-
- Kejar Paket C	-	-	-	-
- Keaksaraan	-	-	-	-
- KPG	-	-	-	-
VI. Sekolah Luar Biasa (SLB)	-	-	-	-
Waropen	73	490	973	9.824

Sumber: Dinas Pendidikan, Pemuda, dan Olah Raga Kabupaten Waropen  
 Source: *Dinas Pendidikan, Pemuda, dan Olah Raga Waropen Regency*

## BAB IV SOSIAL/ SOCIAL

**Tabel 4.1.5** Jumlah Sekolah Menurut Jenis dan Status Sekolah Di Kabupaten Waropen, 2015/2016  
**Table** Number of School by Kind and Status of The School in Waropen Regency, 2015/2016

Distrik	SD		SMP/Mtsn		SLTA/SMK	
	Negeri	Swasta	Negeri	Swasta	Negeri	Swasta
(1)	(2)	(3)	(4)	(5)	(6)	(7)
1. Waropen Bawah	4	2	1	0	1	0
2. Inggerus	5	1	2	0	1	0
3. Urei Faisei	5	4	3	3	2	4
4. Oudate	6	1	2	0	1	1
5. Wapoga	5	2	1	0	0	0
6. Masirei	2	3	1	0	0	0
7. Risei Sayati	2	1	1	0	0	0
8. Demba	4	1	1	0	0	0
9. Soyoi Mambai	1	0	0	0	0	0
10. Wonti	0	0	0	0	0	0
11. Walani	0	0	0	0	0	0
12. Kirihi	1	0	0	0	0	0
Waropen	35	15	12	3	5	5

Sumber: - Dinas Pendidikan, Pemuda, dan Olah Raga Kabupaten Waropen

Source: - Dinas Pendidikan, Pemuda, dan Olah Raga Waropen Regency

## BAB IV SOSIAL/ SOCIAL

**Tabel 4.1.6** Jumlah Ruang Belajar Menurut Jenis dan Status Sekolah Di Kabupaten Waropen, 2015/2016  
**Table** *Number of Study Room by Kind and Status of The School in Waropen Regency, 2015/2016*

Distrik	SD			SMP			SMA/SMK		
	Baik	R.Ringan	R.Berat	Baik	R.Ringan	R.Berat	Baik	R.Ringan	R.Berat
(1)	(2)	(3)	(4)	(5)	(6)	(7)	(8)	(9)	(10)
1.Waropen Bawah	3	12	5	2	0	10	3	0	0
2.Inggerus	11	6	5	5	3	7	0	0	0
3.Urei Faisei	5	28	3	70	14	9	60	7	2
4.Oudate	2	17	5	8	6	4	0	4	0
5.Wapoga	0	5	10	7	3	0	0	0	0
6.Masirei	4	0	6	1	2	2	0	0	0
7.Risei Sayati	7	0	4	0	5	0	0	0	0
8.Demba	4	3	9	6	0	0	0	0	0
9.Soyoi	0	0	0	3	0	2	0	0	0
1Wonti	0	0	0	4	4	1	0	0	0
1.Walani	0	0	0	0	0	8	0	0	0
1Kirihi	0	0	0	8	0	0	0	0	0
<b>Waropen</b>	<b>36</b>	<b>71</b>	<b>47</b>	<b>114</b>	<b>37</b>	<b>43</b>	<b>63</b>	<b>11</b>	<b>2</b>

Sumber: - Dinas Pendidikan, Pemuda, dan Olah Raga Kabupaten Waropen  
 Source: - Dinas Pendidikan, Pemuda, dan Olah Raga Waropen Regency

## BAB IV SOSIAL/ SOCIAL

**Tabel 4.1.7** Jumlah Guru Menurut Jenis Dan Status Sekolah Di Kabupaten Waropen, 2015/2016  
**Table** Number of Teachers by Kind and Status of The School in Waropen Regency, 2015/2016

Distrik	SD		SMP		SLTA/SMK	
	<SM A	SMA,Dipl,Sarja na	<SM A	SMA,DiplSarja na	<SM A	SMA,Dipl,Sarja na
(1)	(2)	(3)	(4)	(5)	(6)	(7)
Waropen Bawah	0	79	2	20	0	11
Inggerus	0	41	0	27	0	40
Urei Faisei	0	75	3	160	0	209
Oudate	0	34	1	22	0	17
Wapoga	0	34	0	14	0	0
Masirei	3	18	1	18	0	0
Risei Sayati	0	15	0	9	0	0
Demba	1	28	4	13	0	0
Soyoi	0	0	1	7	0	0
Wonti	0	0	0	11	0	0
Walani	0	0	0	8	0	0
Kirihi	0	0	0	12	0	0
<b>Waropen</b>	<b>4</b>	<b>324</b>	<b>12</b>	<b>331</b>	<b>0</b>	<b>277</b>

Sumber: - Dinas Pendidikan, Pemuda, dan Olah Raga Kabupaten Waropen  
 Source: - Dinas Pendidikan, Pemuda, dan Olah Raga Waropen Regency

## BAB IV SOSIAL/ SOCIAL

**Tabel 4.1.8** Jumlah Murid Menurut Jenis Dan Status Sekolah Di Kabupaten Waropen, 2015/2016  
**Table** *Number of Students by Kind and Status of The School in Waropen Regency, 2015/2016*

Distrik	SD		SMP		SMA/SMK	
	Negeri	Swasta	Negeri	Swasta	Negeri	Swasta
(1)	(2)	(3)	(4)	(5)	(6)	(7)
1. Waropen Bawah	621	289	329	0	68	0
2. Inggerus	315	62	43	0	318	0
3. Urei Faisei	727	400	173	46	1752	1581
4. Oudate	314	0	46	0	57	103
5. Wapoga	395	92	77	0	0	0
6. Masirei	107	230	160	0	0	0
7. Risei Sayati	272	38	49	0	0	0
8. Demba	353	0	20	0	0	0
9. Soyoi	0	0	0	0	0	0
10 Wonti	0	0	0	0	0	0
11 Walani	0	0	0	0	0	0
12 Kirihi	0	0	0	0	0	0
Waropen	3.104	1.111	897	46	2195	1684

Sumber: - Dinas Pendidikan, Pemuda, dan Olah Raga Kabupaten Waropen

Source: - Dinas Pendidikan, Pemuda, dan Olah Raga Waropen Regency



## BAB IV SOSIAL/ SOCIAL

**Tabel 4.1.9** Jumlah Guru Menurut Distrik Dan Jenis Sekolah Di Kabupaten Waropen, 2015/2016  
**Table** Number Of Teachers by District and Kind of School in Waropen Regency, 2015/2016

Distrik	SD	SMP	SMA/SMK
(1)	(2)	(3)	(4)
1. Waropen Bawah	79	22	11
2. Inggerus	41	27	40
3. Urei Faisei	75	163	209
4. Oudate	34	23	17
5. Wapoga	34	14	0
6. Masirei	21	19	0
7. Risei Sayati	15	9	0
8. Demba	29	17	0
9. Soyoi	0	8	0
10. Wonti	0	11	0
11. Walani	0	8	0
12. Kirihi	0	12	0
Waropen	328	333	277

Sumber: - Dinas Pendidikan, Pemuda, dan Olah Raga Kabupaten Waropen  
 Source: - Dinas Pendidikan, Pemuda, dan Olah Raga Waropen Regency

## BAB IV SOSIAL/ SOCIAL

**Tabel 4.1.10** Jumlah Murid Menurut Distrik Dan Jenis Sekolah Di Kabupaten Waropen,2015/2016  
**Table** *Number Of Students by District and Kind of School in Waropen Regency, 2015/2016*

Distrik	SD	SMP	SMA/SMK
(1)	(2)	(3)	(4)
1. Waropen Bawah	910	329	68
2. Inggerus	377	43	318
3. Urei Faisei	1127	219	3333
4. Oudate	314	46	160
5. Wapoga	487	77	0
6. Masirei	337	160	0
7. Risei Sayati	310	49	0
8. Demba	353	20	0
9. Soyoi	0	0	0
10. Wonti	0	0	0
11. Walani	0	0	0
12. Kirihi	0	0	0
Waropen	4.215	943	3.879

Sumber: - Dinas Pendidikan, Pemuda, dan Olah Raga Kabupaten Waropen  
 Source: - Dinas Pendidikan, Pemuda, dan Olah Raga Waropen Regency

## BAB IV SOSIAL/ SOCIAL

**Tabel 4.1.11** Jumlah Sekolah Dasar (SD), Guru, Murid, dan Rasio Murid Di Kabupaten Waropen, 2015/2016  
*Number of Elementary School, Teachers, Students, and Pupil Ratio in Waropen Regency, 2015/2016*

Distrik	Sekolah	Guru	Murid	Rasio Murid Terhadap	
				Sekolah	Guru
(1)	(2)	(3)	(4)	(5)	(6)
1. Waropen Bawah	6	79	910	151.67	11.51
2. Inggerus	6	41	377	62.83	9.20
3. Urei Faisei	9	75	1.127	125.22	15.03
4. Oudate	7	34	314	44.86	9.24
5. Wapoga	7	34	487	69.57	14.32
6. Masirei	5	21	337	67.40	16.05
7. Risei Sayati	3	16	310	103.33	20.67
8. Demba	5	29	353	70.60	12.17
9. Soyoi	1	0	0	0	0
10. Wonti	0	0	0	0	0
11. Walani	0	0	0	0	0
12. Kirihi	1	0	0	0	0
<b>Waropen</b>	<b>50</b>	<b>328</b>	<b>4.215</b>	<b>84.30</b>	<b>12.85</b>

Sumber: - Dinas Pendidikan, Pemuda, dan Olah Raga Kabupaten Waropen  
 Source: - Dinas Pendidikan, Pemuda, dan Olah Raga Waropen Regency

## BAB IV SOSIAL/ SOCIAL

**Tabel 4.1.12** Jumlah Sekolah Menengah Pertama (SMP), Guru, Murid, dan Rasio Murid Di Kabupaten Waropen, 2015/2016  
**Table** Number of Junior High School, Teachers, Students, and Pupil Ratio in Waropen Regency, 2015/2016

Distrik	Sekolah	Guru	Murid	Rasio Murid Terhadap	
				Sekolah	Guru
(1)	(2)	(3)	(4)	(5)	(6)
1. Waropen Bawah	1	22	329	329.00	14.95
2. Inggerus	2	27	43	21.50	1.59
3. Urei Faisei	6	163	219	36.50	1.34
4. Oudate	2	23	46	23.00	2.00
5. Wapoga	1	14	77	77.00	5.50
6. Masirei	1	19	160	160.00	8.42
7. Risei Sayati	1	9	49	49.00	5.44
8. Demba	1	17	20	20.00	1.18
9. Soyoi	0	8	0	0	0
10. Wonti	0	11	0	0	0
11. Walani	0	8	0	0	0
12. Kirihi	0	12	0	0	0
<b>Waropen</b>	<b>15</b>	<b>333</b>	<b>943</b>	<b>62.87</b>	<b>2.83</b>

Sumber: - Dinas Pendidikan, Pemuda, dan Olah Raga Kabupaten Waropen

Source: - Dinas Pendidikan, Pemuda, dan Olah Raga Waropen Regency

## BAB IV SOSIAL/ SOCIAL

**Tabel 4.1.13** Jumlah Sekolah Menengah Atas (SMA), Guru, Murid, dan Rasio Murid Di Kabupaten Waropen 2015/2016  
**Table** *Number of Senior High School, Teachers, Students, and Pupil Ratio in Waropen Regency, 2015/2016*

	Distrik/ <i>District</i>	Sekolah/ <i>Schools</i>	Guru/ <i>Teachers</i>	Murid/ <i>Students</i>	Rasio Murid Terhadap/ <i>Ratio to</i>	
					Sekolah/ <i>School</i>	Guru/ <i>Teachers</i>
	(1)	(2)	(3)	(4)	(5)	(6)
1.	Waropen Bawah	1	11	68	68.00	6.18
2.	Inggerus	1	40	318	318.00	7.95
3.	Urei Faisei	6	209	3333	555.50	15.95
4.	Oudate	2	17	160	80.00	9.41
5.	Wapoga	0	0	0	0	0
6.	Masirei	0	0	0	0	0
7.	Risei Sayati	0	0	0	0	0
8.	Demba	0	0	0	0	0
9.	Soyoi	0	0	0	0	0
10.	Wonti	0	0	0	0	0
11.	Walani	0	0	0	0	0
12.	Kirihi	0	0	0	0	0
<b>Waropen</b>		<b>10</b>	<b>277</b>	<b>3879</b>	<b>387.90</b>	<b>14.00</b>

Sumber: - Dinas Pendidikan, Pemuda, dan Olah Raga Kabupaten Waropen  
 Source: - *Dinas Pendidikan, Pemuda, dan Olah Raga Waropen Regency*

*Halaman ini sengaja dikosongkan*  
*This page is intentionally unmarked*

<http://waropenkab.bps.go.id>

## BAB IV SOSIAL/ SOCIAL

**Tabel 4.2.1** Jumlah Puskesmas Dan Puskesmas Pembantu Di Kabupaten Waropen, 2016  
**Table** Number of Pukesmas and Puskesmas Pembantu in Waropen Regency, 2016

Distrik	Puskesmas	Puskesmas Pembantu
(1)	(2)	(3)
1. Waropen Bawah	1	1
2. Inggerus	1	5
3. Urei Faisei	2	-
4. Oudate	1	6
5. Wapoga	1	6
6. Masirei	1	2
7. Risei Sayati	1	1
8. Demba	1	3
9. Soyoi	1	1
10. Wonti	1	1
11. Kirihi	1	0
12. Walani	0	0
<b>Waropen</b>	<b>11</b>	<b>26</b>

Sumber: Dinas Kesehatan Kabupaten Waropen  
 Source: Dinas Kesehatan Waropen Regency

## BAB IV SOSIAL/ SOCIAL

**Tabel 4.2.2** Jumlah Polindes, dan Puskesmas Keliling Di Kabupaten Waropen, 2016  
**Table**

*Number of Polindes, and Puskesmas Keliling in Waropen Regency, 2016*

Distrik	Poliklinik	Polindes	Puskesmas Keliling		
			Perahu	Roda 2	Roda 4
(1)	(2)	(3)	(4)	(5)	(6)
1. Waropen Bawah	1	1	0	4	2
2. Inggerus	1	0	0	1	1
3. Urei Faisei	1	0	0	2	2
4. Oudate	1	0	0	1	2
5. Wapoga	1	0	0	0	0
6. Masirei	1	0	1	0	1
7. Risei Sayati	1	0	0	1	0
8. Demba	1	1	0	1	0
9. Soyoi	0	0	0	0	0
10. Wonti	0	0	0	0	0
11. Kirihi	1	0	0	0	0
12. Walani	0	0	0	0	0
<b>Waropen</b>	<b>9</b>	<b>2</b>	<b>1</b>	<b>10</b>	<b>8</b>

Sumber: Dinas Kesehatan Kabupaten Waropen

Source: Dinas Kesehatan Waropen Regency



## BAB IV SOSIAL/ SOCIAL

**Tabel 4.2.3** Jumlah Puskesmas Menurut Tipe Puskesmas Di Kabupaten Waropen, 2016  
**Table** Number of Puskesmas by Kind of Puskesmas in Waropen Regency, 2016

	Distrik	Tipe Puskesmas		Jumlah
		Perawatan	Non Perawatan	
	(1)	(2)	(3)	(4)
1	Waropen Bawah	1	-	1
2	Inggerus	1	-	1
3	Urei Faisei	1	1	2
4	Oudate	-	1	1
5	Wapoga	-	1	1
6	Masirei	1	-	1
7	Risei Sayati	-	1	1
8	Demba	-	1	1
9	Soyoi	-	1	1
10	Wonti	-	1	1
11	Kirihi	-	1	1
12	Walani	-	-	-
<b>Waropen</b>		<b>4</b>	<b>8</b>	<b>12</b>

Sumber: Dinas Kesehatan Kabupaten Waropen

Source: Dinas Kesehatan Waropen Regency

## BAB IV SOSIAL/ SOCIAL

**Tabel 4.2.4** Jumlah Tenaga Medis Menurut Distrik Di Kabupaten Waropen, 2016  
**Table** Number of Medical Personnel by District in Waropen Regency, 2016

	Distrik	Dokter			Bidan	Perawat
		Spesialis	Umum	Gigi		
	(1)	(2)	(3)	(4)	(5)	(6)
1	Waropen Bawah	-	3	-	9	20
2	Inggerus	-	-	-	-	5
3	Urei Faisei	-	6	-	5	16
4	Oudate	-	-	-	3	2
5	Wapoga	-	-	-	1	-
6	Masirei	-	-	-	-	6
7	Risei Sayati	-	-	-	1	1
8	Demba	-	-	-	1	1
9	Soyoi	-	-	-	-	-
10	Wonti	-	-	-	-	-
11	Kirihi	-	-	-	-	1
12	Walani	-	-	-	-	-
<b>Waropen</b>		-	<b>9</b>	-	<b>20</b>	<b>52</b>

Sumber: Dinas Kesehatan Kabupaten Waropen  
 Source: Dinas Kesehatan Waropen Regency

## BAB IV SOSIAL/ SOCIAL

**Tabel 4.2.4** Lanjutan ...  
**Table** *Continued*

	Distrik	Apoteker	Sarjana Keperawatan	Sarjana Farmasi	Tenaga Farmasi	Tenaga Sanitarian
	(1)	(2)	(3)	(4)	(5)	(6)
1	Waropen Bawah	-	2	-	3	4
2	Inggerus	-	2	-	-	1
3	Urei Faisei	-	-	-	-	-
4	Oudate	-	-	-	-	-
5	Wapoga	-	-	-	-	-
6	Masirei	-	-	-	-	-
7	Risei Sayati	-	-	-	-	-
8	Demba	-	-	-	-	-
9	Soyoi	-	-	-	-	-
10	Wonti	-	-	-	-	-
11	Kirihi	-	-	-	-	-
12	Walani	-	-	-	-	-
	<b>Waropen</b>	-	<b>4</b>	-	<b>3</b>	<b>5</b>

Sumber: Dinas Kesehatan Kabupaten Waropen  
Source: Dinas Kesehatan Waropen Regency

## BAB IV SOSIAL/ SOCIAL

**Tabel 4.2.4** Lanjutan ...  
**Table** Continued

Distrik	Kesehatan Masyarakat	Tenaga Gizi	Tenaga Terapi Fisik	Tenaga Keteknisan Medis	Tenaga Lainnya
(1)	(2)	(3)	(4)	(5)	(6)
1 Waropen Bawah	2	3	-	-	5
2 Inggerus	-	-	-	-	1
3 Urei Faisei	2	2	-	-	5
4 Oudate	-	-	-	-	1
5 Wapoga	1	-	-	-	-
6 Masirei	1	1	-	-	1
7 Risei Sayati	-	1	-	-	1
8 Demba	1	-	-	-	-
9 Soyoi	-	-	-	-	-
10 Wonti	-	-	-	-	-
11 Kirihi	-	-	-	-	1
12 Walani	-	-	-	-	-
<b>Waropen</b>	<b>9</b>	<b>7</b>	<b>-</b>	<b>-</b>	<b>15</b>

Sumber: Dinas Kesehatan Kabupaten Waropen  
Source: Dinas Kesehatan Waropen Regency

## BAB IV SOSIAL/ SOCIAL

**Tabel** Jumlah Apotik, Toko Obat, dan Gudang Farmasi di Kabupaten Waropen, 2016  
**4.2.5**  
**Table** *Number of Apotik, Drugstore, and Storage of Pharmacy in Waropen Regency, 2016*

Distrik/ District	Apotik/ Apotik	Toko Obat/ Drugstore	Gudang Farmasi/Storage of Pharmacy	Jumlah/Total
(1)	(2)	(3)	(4)	(5)
Waropen Bawah	2	-	-	2
Inggerus	-	-	-	-
Urei Faisei	2	1	1	4
Oudate	-	-	-	-
Wapoga	-	-	-	-
Masirei	-	-	-	-
Risei Sayati	-	-	-	-
Demba	-	-	-	-
Soyoi	-	-	-	-
Wonti	-	-	-	-
Kirihi	-	-	-	-
Walani	-	-	-	-
<b>Waropen</b>	<b>4</b>	<b>1</b>	<b>1</b>	<b>6</b>

Sumber: Dinas Kesehatan Kabupaten Waropen  
 Source: Dinas Kesehatan Waropen Regency

## BAB IV SOSIAL/ SOCIAL

**Tabel** Jumlah Penderita yang Dilaporkan Menurut Jenis Penyakit di Kabupaten Waropen, 2016  
**4.2.6** Waropen, 2016  
**Table** Number of Patient Reported by type of disease in Waropen Regency , 2016

Distrik/ District	Jenis Penyakit					
	Diare Termasuk Kolera	Kusta	ISPA	Kulit	Asma	Malaria
(1)	(2)	(3)	(4)	(5)	(6)	(7)
Waropen Bawah	376	-	777	458	175	1.457
Inggerus	112	-	280	234	48	379
Urei Faisei	663	-	2.161	602	312	3.353
Oudate	183	-	626	287	127	636
Wapoga	258	-	668	245	107	679
Masirei	144	-	331	310	48	515
Risei Sayati	250	-	630	345	180	539
Demba	237	-	561	427	145	880
Soyoi	112	-	164	123	2	115
Wonti	-	-	-	-	-	-
Kirihi	281	-	328	384	52	549
Walani	-	-	-	-	-	-
<b>Waropen</b>	<b>2.616</b>	<b>-</b>	<b>6.526</b>	<b>3.415</b>	<b>1.196</b>	<b>9.102</b>

Sumber: Dinas Kesehatan Kabupaten Waropen  
 Source: Dinas Kesehatan Waropen Regency

## BAB IV SOSIAL/ SOCIAL

**Tabel** Lanjutan ...  
**4.2.6**  
**Table** Continued ...

Distrik/ District	Jenis Penyakit					
	Cacangan	Gigi	Penyakit Kelamin	Cacar Air	Campak	TBC
(1)	(8)	(9)	(10)	(11)	(12)	(13)
Waropen Bawah	204	170	11	72	5	9
Inggerus	101	95	3	13	-	-
Urei Faisei	186	184	-	61	14	-
Oudate	48	96	9	43	-	-
Wapoga	21	56	3	22	-	-
Masirei	133	65	8	19	-	-
Risei Sayati	54	133	3	14	-	-
Demba	146	132	14	39	-	-
Soyoi	7	13	-	22	-	-
Wonti	-	-	-	-	-	-
Kirihi	64	89	2	89	-	-
Walani	-	-	-	-	-	-
<b>Waropen</b>	<b>964</b>	<b>1.033</b>	<b>53</b>	<b>394</b>	<b>19</b>	<b>-</b>

Sumber: Dinas Kesehatan Kabupaten Waropen  
 Source: Dinas Kesehatan Waropen Regency

*Halaman ini sengaja dikosongkan*  
*This page is intentionally unmarked*

<http://waropenkab.bps.go.id>



## BAB IV SOSIAL/ SOCIAL

**Tabel 4.3.1** Perkiraan Jumlah Pasangan Usia Subur (PUS) dan Akseptor Aktif Di Kabupaten Waropen, 2016  
**Table** Prediction of Reproductive Couple and Active Acceptors in Waropen Regency, 2016

Distrik/ District	Pasangan Usia Subur (PUS)/ Reproductive Couple	Akseptor Aktif/ Active Acceptors
(1)	(2)	(3)
Waropen Bawah	1.597	327
Inggerus	407	217
Urei Faisei	2.208	799
Oudate	488	222
Wapoga	507	167
Masirei	300	190
Risei Sayati	399	33
Demba	609	216
Soyoi	270	48
Wonti	183	-
Kirihi	352	-
Walani	373	-
<b>Waropen</b>	<b>7.691</b>	<b>2.219</b>

Sumber: Dinas Pemberdayaan Perempuan dan KB  
 Source: Dinas Pemberdayaan Perempuan dan KB

## BAB IV SOSIAL/ SOCIAL

**Tabel 4.3.2** Jumlah PPLKB, Klinik KB, Tim Operasional KB, dan Pos KB Menurut Distrik Di Kabupaten Waropen, 2016  
**Table** Number of PPLKB, KB Clinic, KB Operational Team, and KB Post by District in Waropen Regency, 2016

Distrik	PPLKB	PLKB	Klinik KB	PKBRS	Sub PPKBD	PPKBD
(1)	(2)	(3)	(4)	(5)	(6)	(7)
1. Waropen Bawah	-	-	6	-	8	8
2. Inggerus	-	-	4	-	7	7
3. Urei Faisei	-	-	3	-	12	12
4. Oudate	-	-	7	-	5	5
5. Wapoga	-	-	5	-	6	6
6. Masirei	-	-	2	-	6	6
7. Risei Sayati	-	-	2	-	6	6
8. Demba	-	-	2	-	8	8
9. Soyoi	-	-	1	-	-	-
10. Wonti	-	-	1	-	-	-
11. Kirihi	-	-	-	-	-	-
12. Walani	-	-	-	-	-	-
<b>Waropen</b>	<b>0</b>	<b>0</b>	<b>33</b>	<b>0</b>	<b>58</b>	<b>58</b>

Sumber: Dinas Pemberdayaan Perempuan dan KB  
 Source: Dinas Pemberdayaan Perempuan dan KB

## BAB IV SOSIAL/ SOCIAL

**Tabel 4.3.3** Jumlah Akseptor Aktif Menurut Pemakaian Alat Kontrasepsi Di Kabupaten Waropen, 2016  
**Table** Number of Active Acceptors by Contraceptive Methods in Waropen Regency, 2016

Distrik	Jumlah Per Mix Kontrasepsi						Jumlah
	IUD	PIL	Kondom	Suntik	Susuk	Lainnya	
(1)	(2)	(3)	(4)	(5)	(6)	(7)	(8)
1. Waropen Bawah	2	76	43	185	20	1	327
2. Inggerus	-	68	58	91	-	-	217
3. Urei Faisei	-	116	42	636	4	1	799
4. Oudate	-	26	9	187	-	-	222
5. Wapoga	-	52	32	82	1	-	167
6. Masirei	-	33	16	141	-	-	190
7. Risei Sayati	-	-	-	33	-	-	33
8. Demba	-	24	24	168	-	-	216
9. Soyoi	-	-	-	48	-	-	48
10. Wonti	-	-	-	-	-	-	-
11. Kirihi	-	-	-	-	-	-	-
12. Walani	-	-	-	-	-	-	-
<b>Waropen</b>	<b>2</b>	<b>395</b>	<b>224</b>	<b>1.571</b>	<b>25</b>	<b>2</b>	<b>2.219</b>

Sumber: Dinas Pemberdayaan Perempuan dan KB  
 Source: Dinas Pemberdayaan Perempuan dan KB

## BAB IV SOSIAL/ SOCIAL

**Tabel 4.3.4** Jumlah Akseptor Baru Menurut Pemakaian Alat Kontrasepsi Di Kabupaten Waropen, 2016  
**Table** *Number of New Acceptors by Contraceptive Methods in Waropen Regency, 2016*

Distrik	Jumlah Per Mix Kontrasepsi						Jumlah
	IUD	PIL	Kondom	Suntik	Susuk	Lainnya	
(1)	(2)	(3)	(4)	(5)	(6)	(7)	(8)
13. Waropen Bawah	-	7	11	9	13	-	40
14. Inggerus	-	1	-	6	-	-	7
15. Urei Faisei	-	46	-	74	30	-	150
16. Oudate	-	9	6	20	-	-	35
17. Wapoga	-	52	26	23	3	-	104
18. Masirei	-	42	6	72	-	-	120
19. Risei Sayati	-	-	-	6	-	-	6
20. Demba	-	-	6	13	-	-	19
21. Soyoi	-	-	-	8	-	-	8
22. Wonti	-	-	-	-	-	-	-
23. Kirihi	-	-	-	-	-	-	-
24. Walani	-	-	-	-	-	-	-
<b>Waropen</b>	<b>0</b>	<b>157</b>	<b>55</b>	<b>231</b>	<b>46</b>	<b>-</b>	<b>489</b>

Sumber: Dinas Pemberdayaan Perempuan dan KB  
 Source: Dinas Pemberdayaan Perempuan dan KB

## BAB IV SOSIAL/ SOCIAL

**Tabel 4.3.5** Jumlah Akseptor Baru Menurut Sarana Memperoleh Pelayanan KB Di Kabupaten Waropen, 2016  
*Number of New Acceptors by The Way to Get KB Service in Waropen Regency, 2016*

Distrik	Dalam Klinik	Luar Klinik	Dokter Praktek Swasta	Bidan Praktek Swasta	Jumlah
(1)	(2)	(3)	(4)	(5)	(6)
1. Waropen Bawah	40	-	-	-	40
2. Inggerus	7	-	-	-	7
3. Urei Faisei	150	-	-	4	154
4. Oudate	35	-	-	-	35
5. Wapoga	104	-	-	-	104
6. Masirei	120	-	-	-	120
7. Risei Sayati	6	-	-	-	6
8. Demba	19	-	-	-	19
9. Soyoi	8	-	-	-	-
10. Wonti	-	-	-	-	-
11. Kirihi	-	-	-	-	-
12. Walani	-	-	-	-	-
<b>Waropen</b>	<b>485</b>	<b>-</b>	<b>-</b>	<b>4</b>	<b>489</b>

Sumber: Dinas Pemberdayaan Perempuan dan KB  
 Source: Dinas Pemberdayaan Perempuan dan KB

## BAB IV SOSIAL/ SOCIAL

**Tabel 4.3.6** Target dan Realisasi Akseptor KB Aktif dan Baru Di Kabupaten Waropen, 2016  
**Table** *The Target and Realization. Active and New KB Acceptors in Waropen Regency, 2016*

Distrik	Akseptor Aktif			Akseptor Baru		
	Target	Realisasi	%	Target	Realisasi	%
(1)	(2)	(3)	(4)	(5)	(6)	(7)
1. Waropen Bawah	1.597	327	24.48	1.597	40	2.5
2. Inggerus	407	217	53.32	407	7	1.72
3. Urei Faisei	2.208	799	36.19	2.208	150	6.80
4. Oudate	488	222	45.49	488	35	7.17
5. Wapoga	507	167	32.94	507	104	20.51
6. Masirei	300	190	63.33	300	120	40
7. Risei Sayati	399	33	8.27	399	6	1.5
8. Demba	609	216	35,47	609	19	3.12
9. Soyoi	270	48	17.78	270	8	2.96
10. Wonti	183	-	-	183	-	-
11. Kirihi	352	-	-	352	-	-
12. Walani	373	-	-	373	-	-
<b>Waropen</b>	<b>7.691</b>	<b>2.219</b>	<b>28.85</b>	<b>7.691</b>	<b>489</b>	<b>0.64</b>

Sumber: Dinas Pemberdayaan Perempuan dan KB  
 Source: Dinas Pemberdayaan Perempuan dan KB

## BAB IV SOSIAL/ SOCIAL

**Tabel 4.3.7** Jumlah Posyandu Menurut Distrik Di Kabupaten Waropen, 2016  
**Table**

*Number of Posyandu by District in Waropen Regency, 2016*

	Distrik	Jumlah Posyandu
	(1)	(2)
1.	Waropen Bawah	11
2.	Inggerus	8
3.	Urei Faisei	16
4.	Oudate	5
5.	Wapoga	9
6.	Masirei	8
7.	Risei Sayati	7
8.	Demba	9
9.	Soyoi	6
10.	Wonti	6
11.	Kirihi	1
12.	Walani	0
	<b>Waropen</b>	<b>86</b>

Sumber: Dinas Pemberdayaan Perempuan dan KB

Source: Dinas Pemberdayaan Perempuan dan KB

<http://waropenkab.bps.go.id>

*Halaman ini sengaja dikosongkan*

*This page is intentionally unmarked*



## BAB IV SOSIAL/ SOCIAL

**Tabel 4.4.1** Jumlah Tempat Peribadatan Menurut Distrik Di Kabupaten Waropen, 2016  
**Table** Number of Worship Facilities by District in Waropen Regency, 2016

	Distrik	Masjid	Musholla	Gereja		Pura Hindu	Vihara Budha
				Protestan	Katolik		
	(1)	(2)	(3)	(4)	(5)	(7)	(8)
1.	Waropen Bawah	2	-	15	1	-	-
2.	Inggerus	3	1	4	-	-	-
3.	Urei Faisei	4	1	16	1	-	-
4.	Oudate	2	-	8	-	-	-
5.	Wapoga	1	-	9	-	-	-
6.	Masirei	-	-	7	-	-	-
7.	Risei Sayati	-	-	7	-	-	-
8.	Demba	-	-	13	-	-	-
9.	Soyoi	-	-	4	-	-	-
10.	Wonti	-	-	3	-	-	-
11.	Kirihi	-	-	9	-	-	-
12.	Walani	-	-	6	-	-	-
	<b>Waropen</b>	<b>12</b>	<b>1</b>	<b>101</b>	<b>2</b>	<b>0</b>	<b>0</b>

Sumber: Kementerian Agama Kabupaten Waropen

Source : Kementerian Agama Waropen

## BAB IV SOSIAL/ SOCIAL

**Tabel 4.4.2** Jumlah Pemeluk Agama Menurut Distrik dan Golongan Agama Di Kabupaten Waropen, 2016  
**Table** Number of Worship Facilities by District in Waropen Regency, 2016

Distrik	Islam	Kristen		Hindu	Budha
		Katolik	Protestan		
(1)	(2)	(4)	(5)	(7)	(8)
1. Waropen Bawah	2330	490	2588	-	-
2. Inggerus	1300	88	1196	-	-
3. Urei Faisei	4050	462	2637	-	-
4. Oudate	350	84	1543	-	-
5. Wapoga	150	86	1729	-	-
6. Masirei	21	125	1985	-	-
7. Risei Sayati	80	80	1715	-	-
8. Demba	70	44	1914	-	-
9. Soyoi	-	-	1251	-	-
10. Wonti	-	-	1390	-	-
11. Kirihi	-	75	4362	-	-
12. Walani	-	92	3997	-	-
<b>Waropen</b>	<b>8.971</b>	<b>1746</b>	<b>26.307</b>	<b>0</b>	<b>0</b>

Sumber: Kementerian Agama Kabupaten Waropen

Source : Kementerian Agama Waropen

## BAB IV SOSIAL/ SOCIAL

**Tabel 4.4.3** Jumlah yang Nikah, Cerai Talak, Cerai Gugat, dan Rujuk Menurut Distrik Di Kabupaten Waropen, 2015  
**Table** Number of Marriage, Separation, Divorce, and Reconciliation by District in Waropen Regency, 2015

	Distrik	Nikah	Cerai		Rujuk
			Talak	Gugat	
	(1)	(2)	(3)	(4)	(5)
1.	Waropen Bawah	0	0	0	0
2.	Inggerus	0	0	0	0
3.	Urei Faisei	0	0	0	0
4.	Oudate	0	0	0	0
5.	Wapoga	0	0	0	0
6.	Masirei	0	0	0	0
7.	Risei Sayati	0	0	0	0
8.	Demba	0	0	0	0
9.	Kirihi	0	0	0	0
10.	Walani	0	0	0	0
	<b>Waropen</b>	<b>0</b>	<b>0</b>	<b>0</b>	<b>0</b>

Sumber: Kementerian Agama Kabupaten Waropen

Source : Kementerian Agama Waropen

## BAB IV SOSIAL/ SOCIAL

**Tabel 4.4.4** Jumlah Jemaah Haji Menurut Jenis Kelamin dan Distrik Di Kabupaten Waropen, 2016  
**Table** Number of Moslem Pilgrims by Sex and District in Waropen Regency, 2016

Distrik/ District	Laki-laki/ Male	Perempuan/ Female	Jumlah/ Total
(1)	(2)	(3)	(4)
1. Waropen Bawah	0	0	0
2. Inggerus	0	0	0
3. Urei Faisei	1	1	2
4. Oudate	0	0	0
5. Wapoga	0	0	0
6. Masirei	0	0	0
7. Risei Sayati	0	0	0
8. Demba	0	0	0
9. Kirihi	0	0	0
10. Walani	0	0	0
<b>Waropen</b>	<b>1</b>	<b>1</b>	<b>2</b>

Sumber: Kementerian Agama Kabupaten Waropen  
 Source : Kementerian Agama Waropen

## BAB IV SOSIAL/ SOCIAL

**Tabel 4.5.1** Jumlah Karang Taruna Menurut Distrik Di Kabupaten Waropen, 2016  
**Table**

*Number of Karang Taruna by District in Waropen Regency, 2016*

	Distrik/ District	Jumlah Karang Taruna/ Number of Karang Taruna	Anggota/Members	
			Laki-laki/ Male	Perempuan/ Female
	(1)	(2)	(3)	(4)
1.	Waropen Bawah	7	469	481
2.	Inggerus	2	184	217
3.	Urei Faisei	5	626	525
4.	Oudate	1	98	113
5.	Wapoga	2	196	163
6.	Masirei	5	331	268
7.	Risei Sayati	1	86	93
8.	Demba	5	346	284
9.	Soyoi	1	54	48
10.	Wonti	5	136	122
11.	Kirihi	-	-	-
12.	Walani	-	-	-
<b>Waropen</b>		<b>34</b>	<b>2.526</b>	<b>2.314</b>

*Sumber: Dinas Kesejahteraan Sosial dan Pemukiman Kabupaten Waropen*

*Source : Dinas Kesejahteraan Sosial dan Pemukiman Waropen Regency*

## BAB IV SOSIAL/ SOCIAL

**Tabel 4.5.2** Jumlah Panti Asuhan Kapasitas, dan Anak Asuh Menurut Distrik Di Kabupaten Waropen, 2016  
**Table** *Number of Orphanages and Orphan by District in Waropen Regency, 2016*

Distrik/ District	Panti Asuhan/ <i>Orphanages</i>		Anak Diasuh (orang)/ Number of Orphan (people)	Kapasitas (orang)/ Capacity (people)
	Pemerintah/ Government	Swasta/ Private		
(1)	(2)	(3)	(4)	(5)
1. Waropen Bawah	-	4	90	94
2. Inggerus	-	-	-	-
3. Urei Faisei	-	5	120	147
4. Oudate	-	-	-	-
5. Wapoga	-	-	-	-
6. Masirei	-	2	35	41
7. Risei Sayati	-	1	20	12
8. Demba	-	1	25	32
9. Soyoi	-	-	-	-
10. Wonti	-	-	-	-
11. Kirihi	-	-	-	-
12. Walani	-	-	-	-
<b>Waropen</b>	<b>0</b>	<b>13</b>	<b>290</b>	<b>326</b>

Sumber: Dinas Kesejahteraan Sosial dan Pemukiman Kabupaten Waropen  
 Source : Dinas Kesejahteraan Sosial dan Pemukiman Waropen Regency

## BAB IV SOSIAL/ SOCIAL

**Tabel 4.5.3** Jumlah Penderita Cacat Dirinci Menurut Distrik Di Kabupaten Waropen, 2016  
**Table** Number of People with Disability by District in Waropen Regency, 2016

Distrik/ District	Jenis Cacat/ Type of Disability					Jumlah/ Total
	Netra/ Blind	Rungu & Wicara/ Deaf & Mute	Tubuh/ Handicapped	Mental/ Mental Defect	Ganda/ Double	
(1)	(2)	(3)	(4)	(5)	(6)	(7)
1. Waropen Bawah	21	1	15	5	8	50
2. Inggerus	3	5	12	3	7	30
3. Urei Faisei	4	6	18	5	12	45
4. Oudate	5	4	9	-	5	23
5. Wapoga	3	2	14	4	8	31
6. Masirei	1	6	4	2	-	13
7. Risei Sayati	4	2	13	4	4	27
8. Demba	3	2	12	2	6	25
9. Soyoi	-	2	4	-	-	6
10. Wonti	-	2	6	-	-	8
11. Kirihi	2	4	8	-	-	14
12. Walani	5	4	9	-	-	18
<b>Waropen</b>	<b>51</b>	<b>40</b>	<b>124</b>	<b>25</b>	<b>50</b>	<b>290</b>

Sumber: Dinas Kesejahteraan Sosial dan Pemukiman Kabupaten Waropen  
 Source : Dinas Kesejahteraan Sosial dan Pemukiman Waropen Regency

## BAB IV SOSIAL/ SOCIAL

**Tabel 4.5.4** Jumlah Penyandang Masalah Kesejahteraan Sosial (PMKS) Menurut Jenisnya Dan Distrik Di Kabupaten Waropen, 2016  
**Table** Number of Social Cases by Type and District in Waropen Regency, 2016

Distrik	Anak Terlantar	Lanjut Usia/ Jompo Terlantar	Anak Nakal	Korban Narkotika	Wanita Tuna Susila	Penyandang Cacat
(1)	(2)	(3)	(4)	(5)	(6)	(7)
1. Waropen Bawah	92	45	6	-	-	50
2. Inggerus	19	17	6	-	-	30
3. Urei Faisei	98	54	9	-	-	45
4. Oudate	24	28	4	-	-	23
5. Wapoga	17	15	3	-	-	31
6. Masirei	26	25	2	-	-	13
7. Risei Sayati	19	16	3	-	-	27
8. Demba	52	23	2	-	-	25
9. Soyoi	12	10	-	-	-	6
10. Wonti	46	18	-	-	-	8
11. Kirihi	-	-	-	-	-	14
12. Walani	-	-	-	-	-	18
<b>Waropen</b>	<b>405</b>	<b>251</b>	<b>35</b>	<b>0</b>	<b>0</b>	<b>290</b>

Sumber: Dinas Kesejahteraan Sosial dan Pemukiman Kabupaten Waropen  
 Source : Dinas Kesejahteraan Sosial dan Pemukiman Waropen Regency



## BAB IV SOSIAL/ SOCIAL

**Tabel 4.5.5** Jumlah Keluarga Penyandang Masalah Kesejahteraan Sosial (PMKS) Menurut Distrik Di Kabupaten Waropen, 2016  
**Table** Number of Family Social Welfare Problems by District in Waropen Regency, 2016

Distrik	Perumahan dan Lingkungan Tidak Sehat (KK)	Masyarakat Terasing (KK)	Korban Bencana Alam (KK)	Fakir Miskin (KK)	Jumlah (KK)
(1)	(2)	(3)	(4)	(5)	(6)
1. Waropen Bawah	105	-	-	32	137
2. Inggerus	168	128	-	48	344
3. Urei Faisei	114	-	-	56	170
4. Oudate	182	187	-	37	406
5. Wapoga	84	68	-	23	175
6. Masirei	218	76	-	34	328
7. Risei Sayati	69	18	-	24	111
8. Demba	262	128	-	38	428
9. Soyoi	66	-	-	12	78
10. Wonti	134	-	-	29	163
11. Kirihi	150	365	-	22	537
12. Walani	433	433	-	66	932
<b>Waropen</b>	<b>1.985</b>	<b>1.403</b>	<b>0</b>	<b>421</b>	<b>3.809</b>

Sumber: Dinas Kesejahteraan Sosial dan Pemukiman Kabupaten Waropen  
 Source : Dinas Kesejahteraan Sosial dan Pemukiman Waropen Regency

## BAB IV SOSIAL/ SOCIAL

**Tabel 4.5.6** Jumlah Pekerja Sosial Masyarakat (PSM) Menurut Jenis Kelamin Dan Distrik Dan Tenaga Kesejahteraan Sosial Kecamatan (TKSK) Di Kabupaten Waropen, 2016  
*Number of Social Workers by Sex and District and (TKSK) in Waropen Regency, 2016*

Distrik/ District	Laki-laki/ Male	Perempuan/ Female	TKSK	Jumlah/ Total
(1)	(2)	(3)		(4)
1. Waropen Bawah	22	15	2	<b>38</b>
2. Inggerus	10	8	1	<b>19</b>
3. Urei Faisei	26	18	1	<b>45</b>
4. Oudate	8	4	1	<b>13</b>
5. Wapoga	14	6	1	<b>21</b>
6. Masirei	8	6	1	<b>15</b>
7. Risei Sayati	4	2	1	<b>7</b>
8. Demba	8	4	1	<b>13</b>
9. Soyoi	4	2	1	<b>7</b>
10. Wonti	6	2	1	<b>9</b>
11. Kirihi	10	-	-	<b>10</b>
12. Walani	-	-	-	<b>-</b>
<b>Waropen</b>	<b>120</b>	<b>67</b>	<b>11</b>	<b>187</b>

Sumber: Dinas Kesejahteraan Sosial dan Pemukiman Kabupaten Waropen  
Source : Dinas Kesejahteraan Sosial dan Pemukiman Waropen Regency

## BAB IV SOSIAL/ SOCIAL

**Tabel 4.6.1** Jumlah Kejahatan yang Dilaporkan Pada Polres Waropen Menurut Jenis Kejahatan dan Distrik Di Kabupaten Waropen, 2016  
*Number of Crime Which Being Reported in Waropen Police Station By Kind of Crime and District in Waropen Regency, 2016*

Jenis Kejahatan/ Type of Crime	Distrik/District				
	Waropen Bawah	Inggerus	Urei Faisei	Oudate	Wapoga
(1)	(2)	(3)	(4)	(5)	(6)
1. Curanmor	-	-	-	-	-
2. Pencurian Berat	2	-	6	-	-
3. Pencurian Biasa	-	-	-	-	-
4. Aniaya Berat	3	-	15	2	-
5. Pembunuhan	-	-	-	1	-
6. Penipuan	2	-	4	-	-
7. Perkosaan	-	-	1	-	-
8. Ancaman/Pemerasan	-	-	2	-	-
9. Pengeroyokan	3	-	5	-	-
10. Perzinahan	1	-	2	-	-
11. Perusakan	1	-	4	1	-
12. Penghinaan	1	-	1	-	-
13. Perjudian	-	-	-	-	-
14. Pencabulan	-	-	-	-	-
15. Perbuatan Tidak Menyenangkan	3	-	4	-	-
16. Penggelapan Bawa Lari Anak	-	-	1	-	-
17. Perempuan Dibawah Umur	-	-	1	-	-
18. Penyerobotan	-	-	-	-	-
19. Kasus Narkoba	2	-	4	-	-
<b>Jumlah</b>	<b>18</b>	<b>0</b>	<b>50</b>	<b>4</b>	<b>0</b>

Sumber: Kepolisian Resort Kabupaten Waropen  
 Source: Kepolisian Resort Kabupaten Waropen

## BAB IV SOSIAL/ SOCIAL

**Lanjutan Tabel**                      **4.6.1**  
**Continued Table**

Jenis Kejahatan/ Type of Crime	Distrik/District				
	Masirei	Risei Sayati	Demba	Kirihi	Walani
(1)	(2)	(3)	(4)	(5)	(6)
1. Curanmor	-	-	-	-	-
2. Pencurian Berat	-	-	-	-	-
3. Pencurian Biasa	-	-	-	-	-
4. Aniaya Berat	-	-	-	-	-
5. Pembunuhan	-	-	-	-	-
6. Penipuan	-	-	-	-	-
7. Perkosaan	-	-	-	-	-
8. Ancaman/Pemerasan	-	-	-	-	-
9. Pengeroyokan	-	-	-	-	-
10. Perzinahan	-	-	-	-	-
11. Perusakan	-	-	-	-	-
12. Penghinaan	-	-	-	-	-
13. Perjudian	-	-	-	-	-
14. Pencabulan	-	-	-	-	-
15. Perbuatan Tidak Menyenangkan	-	-	-	-	-
16. Penggelapan Bawa Lari Anak	-	-	-	-	-
17. Perempuan Dibawah Umur	-	-	-	-	-
18. Penyerobotan	-	-	-	-	-
19. Kasus Narkoba	-	-	-	-	-
<b>Jumlah</b>	<b>0</b>	<b>0</b>	<b>0</b>	<b>0</b>	<b>0</b>

Sumber: Kepolisian Resort Kabupaten Waropen  
Source: Kepolisian Resort Kabupaten Waropen

## BAB IV SOSIAL/ SOCIAL

**Tabel 4.6.2** Jumlah Kecelakaan Lalu Lintas, Korban, dan Kerugian yang Dilaporkan Pada Polres Waropen Di Kabupaten Waropen, 2010 – 2016  
**Table** Number of Traffic Accidents, Victims, and Loss Reported in Waropen Police Station in Waropen Regency, 2010 – 2016

Tahun/ Year	Jumlah Kecelakaan/ Total of Accidents	Jenis Kerugian Yang Diderita			
		Meninggal/ Die	Luka Berat/ Luka Ringan/	Luka Ringan/	Kerugian Materi (Rp.)/
(1)	(2)	(3)	(4)	(5)	(6)
2010	16	1	2	17	15.000.000
2011	8	-	2	13	7.500.000
2012	12	1	2	20	18.000.000
2013	15	1	3	24	15.000.000
2014	18	2	3	30	24.000.000
2015	22	1	3	31	57.000.000
2016	16	1	2	29	43.000.000

Sumber: Kepolisian Resort Kabupaten Waropen  
 Source: Kepolisian Resort Kabupaten Waropen

## BAB IV SOSIAL/ SOCIAL

**Tabel 4.6.3** Jumlah Kecelakaan Lalu Lintas, Pelanggaran, dan Denda yang Masuk Pada Polres Waropen Di Kabupaten Waropen, 2010 – 2016  
**Table** Number of Traffic Accidents, Violation, and Fine Which Being Came in Waropen Police Station in Waropen Regency, 2010 – 2016

Tahun/ Year	Jumlah Kecelakaan/ Total of Accidents	Pelanggaran/ Violations	
		Jumlah Pelanggaran/ Total of Violations	Denda/ Fines
(1)	(2)	(3)	(4)
2010	16	-	-
2011	8	-	-
2012	12	12	3.000.000
2013	15	30	7.500.000
2014	18	38	10.500.000
2015	22	72	19.250.000
2016	16	82	22.500.000

Sumber: Kepolisian Resort Kabupaten Waropen  
 Source: Kepolisian Resort Kabupaten Waropen

# 5

## **BAB V PERTANIAN**

---

*Chapter V Agriculture*

### PENJELASAN TEKNIS

#### Tanaman sayuran dan buah-buahan semusim

- a. Tanaman sayuran semusim adalah tanaman sumber vitamin, garam mineral dan lain-lain yang dikonsumsi dari bagian tanaman yang berupa daun, bunga, buah dan umbinya, yang berumur kurang dari satu tahun.
- b. Tanaman buah-buahan semusim adalah tanaman sumber vitamin, garam mineral dan lain-lain yang dikonsumsi dari bagian tanaman yang berupa buah, berumur kurang dari satu tahun, tidak berbentuk pohon/rumpun tetapi menjalar dan berbatang lunak.

#### Tanaman buah-buahan dan sayuran tahunan

- a. Tanaman buah-buahan tahunan adalah tanaman sumber vitamin, garam mineral dan lain-lain yang dikonsumsi dari bagian tanaman yang berupa buah dan merupakan tanaman tahunan.
- b. Tanaman sayuran tahunan adalah tanaman sumber vitamin, garam mineral dan lain-lain yang dikonsumsi dari bagian tanaman yang berupa daun dan atau buah yang berumur lebih dari satu tahun.

**Tanaman biofarmaka** adalah tanaman yang bermanfaat untuk obat-obatan, kosmetik dan kesehatan yang dikonsumsi atau digunakan dari bagian-bagian tanaman seperti daun, batang, buah, umbi

### TECHNICAL NOTES

#### *Vegetable plants and seasonal fruits*

- a. *Seasonal vegetable crops are plant sources of vitamins, mineral salts and others consumed from plant parts in the form of leaves, flowers, fruits and tubers, which are less than one year old.*
- b. *Seeds of seasonal fruits are plant sources of vitamins, mineral salts and others consumed from plant parts in the form of fruits, less than one year old, not tree-shaped but thick and soft-trunked.*

#### *Annual fruit and vegetable crops*

- a. *Annual fruit plants are plant sources of vitamins, mineral salts and others that are consumed from the plant part in the form of fruits and is an annual plant.*
- b. *Annual vegetable crops are plant sources of vitamins, mineral salts and others consumed from plant parts in the form of leaves and / or fruit that are more than one year old.*

*Biopharmaceutical plants are useful plants for medicines, cosmetics and health consumed or used from parts of plants such as leaves, stems, fruits, tubers (roots) or roots.*

*Ornamental plants are plants that have a beauty value of either shape, leaf color, crown or flowers, often used for*



( rimpang ) ataupun akar. *decorating the yard and so forth.*

**Tanaman hias** adalah tanaman yang mempunyai nilai keindahan baik bentuk, warna daun, tajuk maupun bunganya, sering digunakan untuk penghias pekarangan dan lain sebagainya.

**Luas panen** adalah luas tanaman sayuran, buah-buahan, biofarmaka dan tanaman hias yang yang diambil hasilnya/dipanen pada periode pelaporan. Luas panen untuk tanaman sayuran: luas tanaman yang dipanen sekaligus/habis/dibongkar dan luas tanaman yang dipanen berkali-kali (lebih dari satu kali)/belum habis.

- a. Tanaman yang dipanen sekaligus/habis/dibongkar adalah tanaman yang sehabis panen langsung dibongkar/dicabut, terdiri dari bawang merah, bawang putih, bawang daun, kentang, kol/kubis, kembang kol, petsai/sawi, wortel, lobak dan kacang merah.
- b. Tanaman yang dipanen berkali-kali (lebih dari satu kali)/belum habis adalah tanaman yang pemanenannya lebih dari satu kali dan biasanya dibongkar apabila panen terakhir sudah tidak memadai lagi, terdiri dari : kacang panjang, cabe besar, cabe rawit, jamur, tomat, terung, buncis, ketimun, labu siam, kangkung, bayam, melon, semangka dan blewah.

**Produksi** adalah hasil menurut bentuk produk dari setiap tanaman sayuran, buah-buahan, biofarmaka dan tanaman

*The area of harvest is the area of vegetable crops, fruits, biopharmaceuticals and ornamental plants that are harvested at the reporting period.*

*Harvested area for vegetable crops: harvested crops at once / discharged and planted over and over (more than once) / not yet exhausted.*

- a. *Plants harvested at once are discharged, consisting of onions, garlic, onions, potatoes, cabbage / cabbage, cauliflower, petsai / mustard, carrots, radishes and red beans.*
- b. *Plants harvested many times (more than once) / not yet exhausted are crops harvested more than once and usually dismantled when the last harvest is no longer adequate, consisting of: long beans, large chilli, cayenne pepper, mushrooms, tomatoes, Eggplant, bean, cucumber, squash, kale, spinach, melon, watermelon and cantaloupe.*

*Production is the result according to the product form of each vegetable, fruits, biopharmaca and ornamental plants taken based on the area harvested in the month / quarter of the report*

## BAB V PERTANIAN/ AGRICULTURE

hias yang diambil berdasarkan luas yang dipanen pada bulan/triwulan laporan.

### Perikanan

1. Kapal Perikanan  
Kapal nelayan adalah kapal yang secara langsung pasti digunakan dalam kegiatan memancing ikan/hewan laut lainnya/tumbuhan laut. Seluruh kapal yang digunakan termasuk kedalamnya. Kapal pengangkut yang khusus digunakan hanya untuk mengangkut tidak termasuk didalamnya. Perahu yang digunakan untuk membawa nelayan, peralatan penangkapan ikan, ikan, dan lain-lain. Dalam perikanan menggunakan alat-alat penangkapan seperti bagan, sero, dan kelong.
2. Produksi Perikanan  
Nilai Produksi Perikanan dinyatakan dalam berat hidup ikan pada saat baru dipancing. misalnya the "round fresh", "round whole" or ex water weight equivalent of the quantities recorded at the time of landing.
3. Fishing operator s  
Rumah tangga nelayan adalah rumah tangga yang melakukan aktivitas memancing atau menjaring ikan-ikan/hewan laut lainnya/tanaman-tanaman laut. Usaha ini selalu dilakukan baik oleh anggota keluarga atau nelayan yang dipekerjakan.

### Fishery

1. Fishing Ships Fishing vessels are boats that are directly inevitably used in fishing activities / other marine animals / marine plants. All vessels used are included therein. Special transport vessels used only for transport are not included therein. Boats used to carry fishermen, fishing gear, fish, and others. In fisheries use fishing tools such as charts, sero, and kelong.
2. Fishery Production Production Value of Fishery is stated in fish live weight at the time of new fishing. Eg the "round fresh", "round whole" or ex water weight equivalent of the quantities recorded at the time of landing.
3. Fishing operators Household fishermen are households engaged in fishing activities or catching fish / other marine animals / sea plants. This effort is always done either by family members or fishermen who are employed.
4. Fishing Fishing Fishing is a household activity to obtain fish ponds, river fish ponds, river channel, swamp, lake or sea, and so on. For the purpose of sale or to supplement

4. Pemancingan Ikan  
Pemancingan Ikan adalah Aktivitas rumah tangga untuk memperoleh ikan tambak, sungai budidaya kolam ikan, saluran sungai, rawa, danau atau laut, dan sebagainya. Dengan maksud untuk dijual atau untuk menambah penghasilan.
  
5. Penangkapan Ikan  
Manangkap ikan adalah aktivitas rumah tangga memperoleh ikan. Di laut, sungai, atau perairan umum lainnya untuk dijual atau menambah pendapatan.

*income.*

5. *Fishing Fishing Fish is a household activity to obtain fish. In the sea, rivers, or other public waters for sale or supplement income.*

### Hewan Ternak

6. Rumah Potong Hewan (RPH)  
Rumah Potong Hewan (RPH) adalah semua pemotongan hewan atau ternak yang mempunyai bangunan permanen atau semi permanen yang khusus digunakan untuk tempat pemotongan hewan/ternak yang telah ditetapkan oleh pemerintah sebagai Rumah Potong Hewan.
  
7. Penjagal Hewan/Keurmaster  
Penjagal hewan adalah petugas (biasanya pegawai Dinas Peternakan atau Pemda setempat) yang diberi wewenang untuk memeriksa kesehatan ternak sebelum dipotong (ante mortem), memeriksa daging ternak setelah dipotong apakah cukup layak untuk dikonsumsi

### Livestock

6. *Animal Cutting House (RPH) Animal Cutting Race (RPH) are all slaughterhouses or livestock that have permanent or semi-permanent buildings specially used for slaughterhouses / livestock set by the government as slaughterhouses.*
  
7. *Butcher / Animal Slaughterer Animal butcher is an officer (usually an Animal Husbandry officer or local government) who is authorized to check the health of livestock before it is cut (ante mortem), checks livestock after cut whether it is sufficient to be consumed (post mortem), levies,*

(post mortem), memungut retribusi, pajak potong dan sebagainya.

*taxes Cut and so on.*

<http://waropenkab.bps.go.id>

## BAB V PERTANIAN/ AGRICULTURE

### ULASAN

### DESCRIPTION

#### Pertanian

Tahun 2015, Rata-rata produksi padi Kabupaten Waropen sebesar 3,4 ton/ha. Dengan rumah tangga terbanyak di Distrik Inggerus dan Urei Faisei (dengan rata-rata produksi 3,4 ton/ha). Sedangkan rata-rata produksi jagung dan kacang tanah di Kabupaten Waropen sebanyak 1.85 ton/ha dan 1,06 ton/ha.

Pisang merupakan pohon yang paling banyak ditanam masyarakat Waropen. Hal ini dapat dilihat dari hasil produksinya yaitu 210 ton.

#### Agriculture

*In 2015, average rice production in Waropen Regency is 3,4 ton/ha. District Inggerus and Urei Faisei has high average (3,2 ton/ha). Average Corn and Peanut in Waropen Regency is 2,7 ton/ha and 1,06 ton/ha.*

*Bananas tree are the most planted tree in Waropen. It can be seen from the result of production is 210 ton Banana.*

#### Peternakan

Peternakan di Kabupaten Waropen terbagi menjadi 3, yaitu ternak besar, ternak kecil dan ternak unggas.

Tahun 2014, di Kabupaten Waropen ada 1.407 ekor ternak besar yang semuanya adalah jumlah dari sapi. Dari ternak kecil ada 6.253 ekor yang terdiri dari 1.532 Kambing/Domba, dan 115.207 Babi. Sedangkan dari ternak unggas ada 17.893 ekor yang terdiri dari 17.675

#### Animal Husbandry

*In Waropen Regency, the animal husbandry divided into 3, they are Big Livestock, Small Livestock and Poultry.*

*In 2014, the Big Livestock as many as 1.407. The Small Livestock as many as 6.253 consist of 1.532 Goats and 115.207 pigs. While the Poultry as many as 17.893 consist of 17.675 chickens and 218 ducks.*

Ayam Kampung dan 218 Itik/Entok.

### **Perikanan**

Di tahun 2016, ada sebanyak 2.513 rumah tangga perikanan laut. Adapun peralatan yang paling banyak digunakan adalah perahu tanpa motor yaitu sebanyak 1.599 rumah tangga yang menggunakan peralatan ini.

Produksi Perikanan tahun 2016 adalah sebanyak 10.988 ton. Jumlah produksi perikanan terbanyak berada di wilayah Distrik Urei Faisei dan Waropen Bawah.

### ***Fishery***

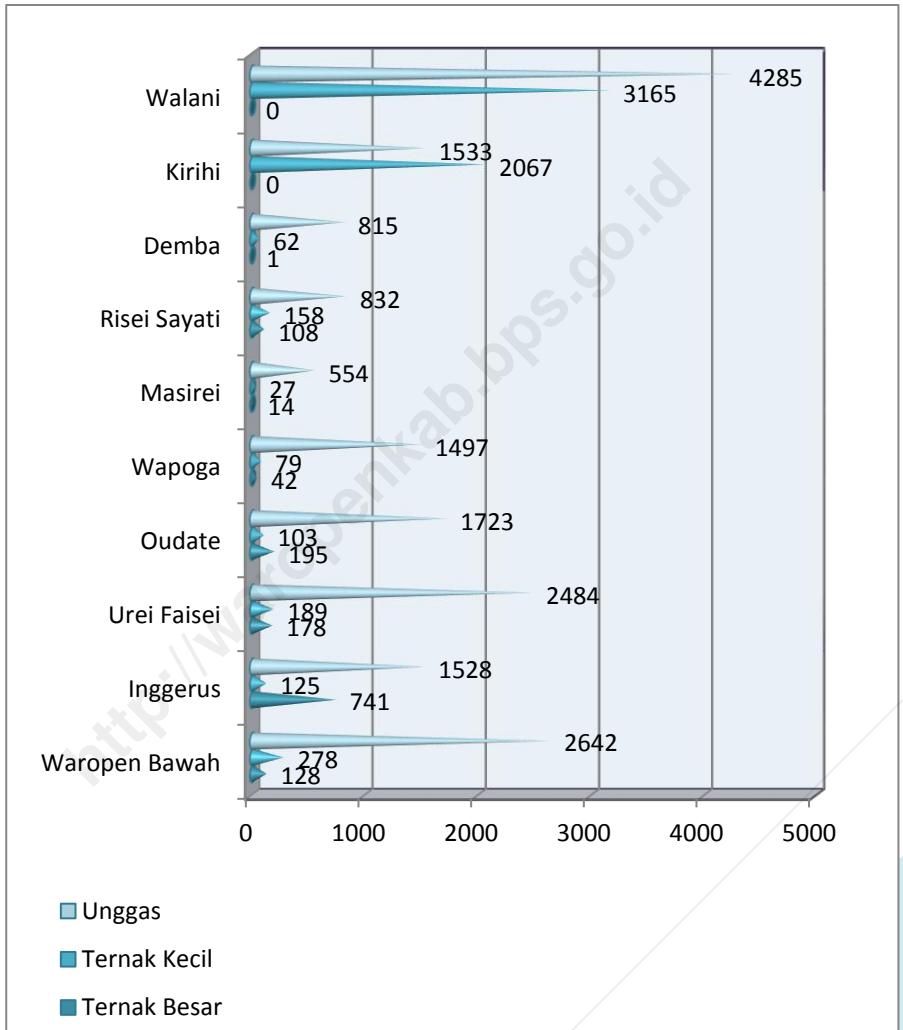
*In 2016, there are 2.513 Sea Fisheries Household. Tools that most used is ship without machine as many as 1.599household.*

*Producton of Fishery are 10.988 tons. The most production of fishery at Urei faisei and Waropen Bawah District.*

<http://waropenkab.bps.go.id>

## BAB V PERTANIAN/ AGRICULTURE

**Gambar 5.1** Jumlah Ternak Besar, Kecil, dan Unggas (dalam ekor) Di Kabupaten Waropen, 2014  
*Picture* Number of Big Livestock, Small Livestock, and Poultry In Waropen Regency, 2014



**Tabel 5.1.1** Luas Panen dan Produksi Padi Dirinci Menurut Distrik di Kabupaten waropen, 2015  
**Table** *Paddy Harvested Area and Production by District In Waropen Regency, 2015*

Distrik	Luas panen (Ha)	Produksi (Ton)	Rata-rata Produksi (Ton/Ha)
(1)	(2)	(3)	(4)
Waropen Bawah	-	-	-
Inggerus	145	493	3,4
Urei Faisei	40	136	3,4
Oudate	50	170	3,4
Wapoga	-	-	-
Masirei	-	-	-
Risei Sayati	-	-	-
Demba	-	-	-
Soyoi Mambai	-	-	-
Wonti	-	-	-
Kirihi	-	-	-
Walani	-	-	-
<b>Waropen</b>	<b>235</b>	<b>799</b>	<b>3.4</b>

Sumber: Dinas Pertanian Kabupaten Waropen

Source: Dinas Pertanian Waropen Regency



## BAB V PERTANIAN/ AGRICULTURE

**Tabel 5.1.2** Luas Panen dan Tanam Jagung Dirinci Menurut Distrik di Kabupaten waropen, 2015 & 2016 (Ha)  
**Table** *Corn Harvested Area and Planting by District In Waropen Regency, 2015 & 2016 (Ha)*

Distrik	Luas panen		Luas Tanam	
	2015	2016	2015	2016
1	2	3	4	5
Waropen Bawah	7	2	22	17
Inggerus	5	-	26	18
Urei Faisei	3	-	27	14
Oudate	2	-	19	18
Wapoga	3	-	19	18
Masirei	2	-	10	9
Risei Sayati	3	-	11	9
Demba	2	-	12	8
Soyoi Mambai	-	-	-	-
Wonti	-	-	-	-
Kirihi	-	-	-	-
Walani	-	-	-	-
<b>Waropen</b>	<b>27</b>	<b>2</b>	<b>146</b>	<b>111</b>

Sumber: Dinas Pertanian Kabupaten Waropen

Source: Dinas Pertanian Waropen Regency

## BAB V PERTANIAN/ AGRICULTURE

**Tabel 5.1.3** Luas Panen dan Tanam Ubi Kayu Dirinci Menurut Distrik di Kabupaten Waropen, 2015 & 2016 (Ha)  
**Table** *Cassava Harvested Area and Planting by District In Waropen Regency, 2015 & 2016 (ha)*

Distrik	Luas panen		Luas Tanam	
	2015	2016	2015	2016
1	2	3	4	5
Waropen Bawah	9	6	8	7
Inggerus	9	7	11	7
Urei Faisei	9	7	10	6
Oudate	11	8	13	7
Wapoga	8	6	9	6
Masirei	6	4	6	4
Risei Sayati	7	3	6	3
Demba	6	5	7	3
Soyoi Mambai	-	-	-	-
Wonti	-	-	-	-
Kirihi	-	-	-	-
Walani	-	-	-	-
<b>Waropen</b>	<b>65</b>	<b>46</b>	<b>70</b>	<b>43</b>

Sumber: Dinas Pertanian Kabupaten Waropen  
 Source: Dinas Pertanian Waropen Regency

## BAB V PERTANIAN/ AGRICULTURE

**Tabel 5.1.4** Luas Panen dan Luas Tanam Ubi Jalar Dirinci Menurut Distrik di Kabupaten waropen, 2015-2016  
*Sweet Potato Harvested Area and Planting by District In Waropen Regency, 2015-2016*

Distrik	Luas panen		Luas Tanam	
	2015	2016	2015	2016
1	2	3	4	5
Waropen Bawah	10	9	10	9
Inggerus	9	6	12	5
Urei Faisei	11	4	11	5
Oudate	10	5	12	4
Wapoga	7	5	8	5
Masirei	6	4	7	3
Risei Sayati	5	4	5	4
Demba	5	5	6	4
Soyoi Mambai	-	-	-	-
Wonti	-	-	-	-
Kirihi	-	-	-	-
Walani	-	-	-	-
<b>Waropen</b>	<b>63</b>	<b>42</b>	<b>71</b>	<b>39</b>

Sumber: Dinas Pertanian Kabupaten Waropen

Source: Dinas Pertanian Waropen Regency

## BAB V PERTANIAN/ AGRICULTURE

**Tabel 5.1.5** Luas Panen dan Tanam Kacang Tanah Dirinci Menurut Distrik di Kabupaten waropen,2015- 2016 (Ha)  
*Peanuts Harvested Area and Planting by District In Waropen Regency, 2015-2016 (Ha)*

Distrik	Luas panen		Luas Tanam	
	2015	2016	2015	2016
1	2	3	4	5
Waropen Bawah	11	13	10	14
Inggerus	17	11	19	9
Urei Faisei	12	11	13	8
Oudate	11	11	11	10
Wapoga	10	9	10	8
Masirei	-	-	-	-
Risei	-	-	-	-
Sayati	-	-	-	-
Demba	-	-	-	-
Soyoi	-	-	-	-
Mambai	-	-	-	-
Wonti	-	-	-	-
Kirihi	-	-	-	-
Walani	-	-	-	-
<b>Waropen</b>	<b>61</b>	<b>55</b>	<b>63</b>	<b>49</b>

Sumber: Dinas Pertanian Kabupaten Waropen  
Source: Dinas Pertanian Waropen Regency

## BAB V PERTANIAN/ AGRICULTURE

**Tabel 5.1.6** Luas Panen dan Tanam Kedelai Dirinci Menurut Distrik di Kabupaten Waropen, 2015 - 2016  
**Table** Soy Harvested Area and Planting by District In Waropen Regency, 2015 - 2016

Distrik	Luas panen		Luas Tanam	
	2015	2016	2015	2016
1	2	3	4	5
Waropen Bawah	1	2	9	27
Inggerus	18	-	26	85
Urei Faisei	5	-	20	20
Oudate	2	-	20	23
Wapoga	3	-	5	20
Masirei	-	-	-	0
Risei	-	-	-	15
Sayati	-	-	-	15
Demba	-	-	-	0
Soyoi	-	-	-	-
Mambai	-	-	-	-
Wonti	-	-	-	-
Kirihi	-	-	-	-
Walani	-	-	-	-
<b>Waropen</b>	<b>29</b>	<b>2</b>	<b>80</b>	<b>190</b>

Sumber: Dinas Pertanian Kabupaten Waropen  
 Source: Dinas Pertanian Waropen Regency

## BAB V PERTANIAN/ AGRICULTURE

**Tabel 5.1.7** Luas Panen dan Tanam Keladi serta Jenis Umbi Lainnya Dirinci Menurut Distrik di Kabupaten Waropen, 2015 – 2016 (Ha)  
**Table** *Taro Harvested Area and Planting with Other Tuber by District In Waropen Regency, 2015-2016 (ha)*

Distrik	Luas panen		Luas Tanam	
	2015	2016	2015	2016
1	2	3	4	5
Waropen Bawah	9	4	8	4
Inggerus	12	6	14	6
Urei Faisei	7	3	7	4
Oudate	8	4	8	4
Wapoga	7	6	8	6
Masirei	5	2	5	2
Risei Sayati	5	3	5	3
Demba	4	2	4	2
Soyoi Mambai	-	-	-	-
Wonti	-	-	-	-
Kirihi	-	-	-	-
Walani	-	-	-	-
<b>Waropen</b>	<b>57</b>	<b>30</b>	<b>59</b>	<b>31</b>

Sumber: Dinas Pertanian Kabupaten Waropen

Source: Dinas Pertanian Waropen Regency

**Tabel 5.2.1** Luas Panen dan Produksi Tanaman Perkebunan Rakyat Dirinci Menurut Jenis di Kabupaten Waropen, 2014  
*Tanaman Perkebunan Rakyat Harvested Area and Production by Kind of Plants in Waropen Regency, 2014*

Jenis Tanaman	Luas Panen (Ha)	Produksi (Ton)
(1)	(2)	(3)
Kelapa	888	54,16
Kakao/Coklat	815	33,64
Pinang	35	42
Buah Merah	-	-
Kopi	33	2,96
Pala	-	-
Cengkeh	-	-
Karet	-	-
Jambu Mete	-	-
<b>Waropen</b>	<b>1.771</b>	<b>132,76</b>

Sumber: Dinas Pertanian Kabupaten Waropen

Source: Dinas Pertanian Waropen Regency

*Halaman ini sengaja dikosongkan*  
*This page is intentionally unmarked*

<http://waropenkab.go.id>



## BAB V PERTANIAN/ AGRICULTURE

**Tabel 5.3.1** Jumlah Ternak Besar, Kecil, dan Unggas (*dalam ekor*) Di Kabupaten Waropen, 2015  
**Table** Number of Big Livestock, Small Livestock, and Poultry in Waropen Regency, 2015

No.	Distrik	Jenis Ternak		
		Ternak Besar	Ternak Kecil	Unggas
(1)	(2)	(3)	(4)	(5)
1.	Waropen Bawah	132	293	4.020
2.	Inggerus	754	129	1.652
3.	Urei Faisei	181	193	2.609
4.	Oudate	198	105	1.774
5.	Wapoga	43	82	1.497
6.	Masirei	14	28	1.518
7.	Risei Sayati	110	165	857
8.	Demba	-	64	839
9.	Soyoi Mambai	-	-	-
10.	Wonti	-	-	-
11.	Kirihi	-	2.160	1.579
12.	Walani	-	3.308	4.414
<b>Waropen</b>		<b>1.432</b>	<b>6.527</b>	<b>20.759</b>

Sumber: Dinas Pertanian Kabupaten Waropen

Source: Dinas Pertanian Waropen Regency

## BAB V PERTANIAN/ AGRICULTURE

**Tabel 5.3.2** Populasi Ternak Besar (*dalam ekor*) Di Kabupaten Waropen, 2014  
**Table** Big Livestock Populations in Waropen Regency, 2014

No.	Distrik	Jenis Ternak		
		Sapi	Kerbau	Kuda
(1)	(2)	(3)	(4)	(5)
1.	Waropen Bawah	131	-	1
2.	Inggerus	754	-	-
3.	Urei Faisei	181	-	-
4.	Oudate	198	-	-
5.	Wapoga	43	-	-
6.	Masirei	14	-	-
7.	Risei Sayati	110	-	-
8.	Demba	-	-	-
9.	Soyoi Mambai	-	-	-
10.	Wonti	-	-	-
11.	Kirihi	-	-	-
12.	Walani	-	-	-
<b>Waropen</b>		<b>1.431</b>	<b>0</b>	<b>1</b>

Sumber: Dinas Pertanian Kabupaten Waropen

Source: Dinas Pertanian Waropen Regency

## BAB V PERTANIAN/ AGRICULTURE

**Tabel 5.3.3** Populasi Ternak Kecil dan Unggas (*dalam ekor*) Di Kabupaten Waropen, 2015  
**Table** *Small Livestock and Poultry Population in Waropen Regency, 2015*

No.	Distrik	Kambing /Domba	Babi	Ayam			Itik / Entok
				Kampung	Ras Petelur	Ras Pedaging	
(1)	(2)	(3)	(4)				(6)
1.	Waropen Bawah	130	163	2.588	-	13	132
2.	Inggerus	51	78	1.520	-	-	53
3.	Urei Faisei	96	97	2.559	-	-	50
4.	Oudate	58	47	1.762	-	-	12
5.	Wapoga	13	69	1.474	-	-	23
6.	Masirei	-	28	1.518	-	-	-
7.	Risei Sayati	5	160	855	-	-	2
8.	Demba	20	44	839	-	-	-
9.	Soyoi Mambai	-	-	-	-	-	-
10.	Wonti	-	-	-	-	-	-
11.	Kirihi	-	2.076	1.579	-	-	-
12.	Walani	-	3.165	4.414	-	-	-
<b>Waropen</b>		<b>373</b>	<b>6.154</b>	<b>19.108</b>	<b>0</b>	<b>13</b>	<b>272</b>

Sumber: Dinas Pertanian Kabupaten Waropen  
 Source: Dinas Pertanian Waropen Regency

## BAB V PERTANIAN/ AGRICULTURE

**Tabel 5.3.4** Perkembangan Produksi Daging Menurut Jenis Ternak (dalam Kg) di Kabupaten Waropen, 2014  
**Table** Development of Meat Production (Kg) in Waropen Regency, 2014

Distrik	Sapi	Kerbau	Kambing / Domba	Babi	Unggas
(1)	(2)	(3)	(4)	(5)	(6)
Waropen Bawah	3.547	-	530	20.470	2.912
Inggerus	20.659	-	208	1.244	4.774
Urei Faisei	4.966	-	396	1.537	2.803
Oudate	5.449	-	240	743	2.662
Wapoga	1.164	-	55	1.088	3.065
Masirei	397	-	-	449	625
Risei Sayati	3.008	-	21	2.522	1.059
Demba	28	-	84	691	919
Soyoi Mambai	-	-	-	-	-
Wonti	-	-	-	-	-
Kirihi	-	-	-	34.169	1.729
Walani	-	-	-	52.299	4.834
<b>Waropen</b>	<b>39.218</b>	<b>0</b>	<b>1.532</b>	<b>115.207</b>	<b>25.382</b>

Sumber: Dinas Pertanian Kabupaten Waropen  
 Source: Dinas Pertanian Waropen Regency

## BAB V PERTANIAN/ AGRICULTURE

**Tabel 5.4.1** Jumlah Rumah Tangga Perikanan Laut Menurut Distrik Di Kabupaten Waropen, 2016  
*Table* **Number of Sea Fisheries Household by District in Waropen Regency, 2016**

Distrik	Jumlah Rumah Tangga
(1)	(6)
1. Waropen Bawah	546
2. Inggerus	165
3. Urei Faisei	596
4. Oudate	126
5. Wapoga	189
6. Masirei	357
7. Risei Sayati	172
8. Demba	362
9. Soyoi Mambai	-
10. Wonti	-
11. Kirihi	-
12. Walani	-
<b>Waropen</b>	<b>2.513</b>

Sumber: Dinas Kelautan dan Perikanan Kabupaten Waropen

Source: Dinas Kelautan dan Perikanan Waropen Regency

## BAB V PERTANIAN/ AGRICULTURE

**Tabel 5.4.2** Jumlah Rumah Tangga Perikanan Laut Menurut Peralatan Usaha yang Digunakan Di Kabupaten Waropen, 2016  
**Table** Number of Sea Fisheries Household by District in Waropen Regency, 2016

Distrik	Peralatan Usaha			
	Tanpa Perahu	Perahu Tanpa Motor	Motor Tempel	Kapal Motor
(1)	(2)	(3)	(4)	(5)
1. Waropen Bawah	16	338	190	6
2. Inggerus	4	114	47	-
3. Urei Faisei	20	410	177	5
4. Oudate	2	82	36	-
5. Wapoga	1	94	89	4
6. Masirei	8	221	110	-
7. Risei Sayati	3	71	80	-
8. Demba	11	269	77	-
9. Soyoi Mambai	-	-	-	-
10. Wonti	-	-	-	-
11. Kirihi	-	-	-	-
12. Walani	-	-	-	-
<b>Waropen</b>	<b>65</b>	<b>1599</b>	<b>806</b>	<b>15</b>

Sumber: Dinas Kelautan dan Perikanan Kabupaten Waropen

Source: Dinas Kelautan dan Perikanan Waropen Regency

## BAB V PERTANIAN/ AGRICULTURE

**Tabel 5.4.3** Jumlah Armada Penangkapan Ikan (*Unit*) Di Kabupaten Waropen, 2016  
**Table**

*Number of Appeared Fish Boats in Waropen Regency, 2016*

Armada Penangkapan Ikan	2016
(1)	(2)
1. Perahu Tanpa Motor	1599
2. Perahu Motor Tempel	806
3. Kapal Motor:	
< 30 GT	2
30 – 50 GT	0
> 50 GT	0
<b>Jumlah</b>	<b>2407</b>

Sumber: Dinas Kelautan dan Perikanan Kabupaten Waropen

Source: Dinas Kelautan dan Perikanan Waropen Regency

## BAB V PERTANIAN/ AGRICULTURE

**Tabel 5.4.4** Jumlah Alat Penangkapan Ikan Berdasarkan Jenis Alat Tangkap Di Kabupaten Waropen, 2016  
*Number of Fishing Appeared Tools by Kind of Fishing Tools in Waropen Regency, 2016*

Jenis Alat Tangkap	Jumlah Alat Penangkapan Ikan
(1)	(2)
1. Jaring :	
- Jaring Insang	836
- Jaring Lingkar	355
- Jaring Lainnya	121
2. Pancing :	
- Pancing Tonda	1.020
- Rawai tetap	107
- Pancing Lainnya	168
3. Pukat :	
- Pukat Ikan	345
- Pukat Udang	218
- Pukat Pantai	428
4. Bagan Apung	0
5. Lain-lain	0
<b>Jumlah</b>	<b>3.598</b>

Sumber: Dinas Kelautan dan Perikanan Kabupaten Waropen  
 Source: Dinas Kelautan dan Perikanan Waropen Regency



## BAB V PERTANIAN/ AGRICULTURE

**Tabel 5.4.5** Jumlah Produksi Perikanan Menurut Sub Sektor Perikanan (*dalam Ton*) Di Kabupaten Waropen, 2016  
**Table** Number of Fisheries Production by Fisheries Sub Sector in Waropen Regency, 2016

Distrik	Jumlah Perikanan Tangkap
(1)	(5)
Waropen Bawah	4.049
Urei Faisei	4,039
Masirei	1,767
Demba	1.614
Risei Sayati	875
Inggerus	1.259
Wapoga	1.338
Oudate	1.332
Soyoi Mambai	267
Wonti	249
Kirihi	0
Wolani	0
<b>Jumlah</b>	<b>10.988</b>

Sumber: Dinas Kelautan dan Perikanan Kabupaten Waropen  
 Source: Dinas Kelautan dan Perikanan Waropen Regency

*Halaman ini sengaja dikosongkan*

*This page is intentionally unmarked*

# 6

## **BAB VI INDUSTRI DAN PERDAGANGAN**

---

*Chapter VI Industry and Trade*

## BAB VI INDUSTRI & PERDAGANGAN/INDUSTRY & TRADE

### PENJELASAN TEKNIS

1. Pengumpulan data industri besar dan sedang dilakukan melalui Survei Industri Besar dan Sedang yang dilaksanakan setiap tahun secara lengkap (sensus) sejak tahun 1975. Survei Industri Besar dan Sedang mencakup semua perusahaan industri yang mempunyai tenaga kerja 20 orang atau lebih dengan menggunakan kuesioner II A.
2. Klasifikasi industri yang digunakan dalam survei ini berdasar kepada Klasifikasi Baku Lapangan Usaha Indonesia (KBLI). KBLI adalah klasifikasi lapangan usaha yang berdasar kepada *International Standard Industrial Classification of All Economic Activities* (ISIC) revisi 4 yang telah disesuaikan dengan kondisi Indonesia.
3. **Industri manufaktur** adalah suatu kegiatan ekonomi yang melakukan kegiatan mengubah suatu barang dasar secara mekanis, kimia, atau dengan tangan sehingga menjadi barang jadi/setengah jadi, dan atau barang yang kurang nilainya menjadi barang yang lebih tinggi nilainya, dan sifatnya lebih dekat kepada pemakai

### TECHNICAL NOTES

1. *Data collection of large and medium scale manufacturing is conducted through The Large and Medium Manufacturing Establishment Survey that has been done annually for all industries (census) since 1975. Large and Medium Manufacturing Establishment Survey covers all manufactures/industries with 20 workers or more by questionnaire II A.*
2. *The industrial classification adopted in this survey refers to the Klasifikasi Baku Lapangan Usaha Indonesia (KBLI). KBLI is classification of economic activities based on the International Standard Industrial Classification of All Economic Activities (ISIC rev 4) that has been modified according to the local condition in Indonesia.*
3. **Manufacturing industry** is defined as an economic activity processing basic goods mechanically, chemicals or manually into final or intermediate goods. It is also defined as processing of lower value goods into higher value goods as final or intermediate products. The activities also include

akhir. Termasuk dalam kegiatan ini adalah jasa industri dan pekerjaan perakitan.

4. **Jasa industri** adalah kegiatan industri yang melayani keperluan pihak lain. Pada kegiatan ini bahan baku disediakan oleh pihak lain sedangkan pihak pengolah hanya melakukan pengolahannya dengan mendapat imbalan sebagai balas jasa (upah maklon).
5. **Perusahaan atau usaha industri** adalah suatu unit (kesatuan) usaha yang melakukan kegiatan ekonomi, bertujuan menghasilkan barang atau jasa, terletak pada suatu bangunan atau lokasi tertentu, dan mempunyai catatan administrasi tersendiri mengenai produksi dan struktur biaya serta ada seorang atau lebih yang bertanggung jawab atas usaha tersebut.
6. Industri manufaktur dikelompokkan ke dalam 4 golongan berdasarkan banyaknya pekerja, yaitu: industri besar (100 orang pekerja atau lebih), industri sedang/menengah (20–99 orang pekerja), industri kecil (5–19 orang pekerja), dan industri mikro (1–4 orang pekerja).

*services for manufacturing and assembling.*

*4. Services for manufacturing is defined as a manufacturing activity which serving other manufacturing establishments. In this case, raw materials are supplied by others while the workers are paid as a compensation for processing raw materials.*

*5. A manufacturing establishment is defined as a production unit engaged in economic activity, producing goods or services, located in a building or in a certain location, keeping a business record concerning the production and cost structure, and having a person or more that are responsible to those activities.*

*6. Manufacturing industries are categorized into four groups, based on the number of employees: large scale manufacturing (100 employees or more), medium scale manufacturing (20–99 employees), small scale manufacturing (5–19 employees), and micro industry (1–4 employees).*

7. Pelanggan adalah individu atau kelompok, baik rumah tangga, perusahaan atau institusi non profit yang membeli air bersih dari perusahaan air bersih.
7. *Customers are individuals or groups, whether household, company or non-profit institutions that buy water supply from water supply establishment.*
8. Air disalurkan adalah volume air bersih dari perusahaan air bersih
8. *Distributed water is the volume of water supply from water supply establishment.*

<http://waropenkab.bps.go.id>

ULASAN	DESCRIPTION
<p><b>Industri</b></p> <p>Pada tahun 2016 jumlah industri kecil di Kabupaten Waropen sebagian besar berada di kelompok pengolahan pangan yakni sebanyak 80 industri. Jumlah tenaga kerja yang terserap pada sektor ini ada 213 orang. Berikutnya disusul oleh industri kecil cabang logam dan elektronika yakni sebanyak 49 industri dan jumlah tenaga kerja yang diserap sebanyak 144 orang.</p>	<p><b>Industry</b></p> <p>In 2016, the number of small industries in waropen regency mostly food processing industry, there are 80 industry. The number of labour/employer absorbed in this sector are 213 people. Next followed by a small industry branch of metal and electronics that is as much as 49 industries and the number of workers absorbed as many as 144 people.</p>
<p><b>Energi</b></p> <p>Pada tahun 2014 jumlah unit pembangkit tenaga listrik ada sebanyak 4 unit yang berada di distrik waropen bawah. Jumlah kapasitas yang terpasang ada sebanyak 2.400 dan Kemampuan mesin tersebut sebesar 1.560 Kw.</p> <p>Pertamina selaku distributor BBM, pada tahun 2016 telah menyediakan bensin sebanyak 2.850 ton atau sebanyak 237.5 ton setiap bulannya. Sedangkan untuk solar, pertamina mendsitribusikan sebanyak 380 ton atau sebanyak 31.67 ton setiap bulannya.</p>	<p><b>Energy</b></p> <p>in year 2014, there are 4 units of the power plant which located at waropen bawah district. The number of Installed capacity is 2.400 and the ability of these machines is 1.560 Kw.</p> <p>Pertamina as distributor of petroleum, in the year 2016 have provided gasoline as much as 2.850 tons or 237.5 tons monthly. While for the diesel fuel, pertamina distributed as much as 380 tons or 31.67 tons monthly</p>

## BAB VI INDUSTRI & PERDAGANGAN/INDUSTRY & TRADE

**Tabel 6.1.1** Jumlah Industri Kecil Bahan Bangunan Menurut Jenis dan Tenaga Kerja di Kabupaten Waropen, 2016  
*Number of Small Industry with Construction Source by Type and Employee in Waropen Regency, 2016*

No	Jenis Industri	Jumlah Industri	Jumlah Tenaga Kerja
(1)	Type of Industry	Number of Industry	Number of Labour
(1)	(2)	(3)	(4)
1	Pengergajian Kayu	1	2
2	Pembuatan Kusen	0	0
3	Meubel Kayu/Rotan	16	83
4	Barang dari Semen	1	10
5	Tegel	1	8
6	Batu Tella	2	19
<b>Jumlah</b>		<b>21</b>	<b>122</b>

Sumber: Dinas Perindustrian, Perdagangan, Koperasi, dan UKM Kabupaten Waropen  
Source: Department of Industry, Trade, Cooperatives and SMEs Waropen



**Tabel 6.1.2** Jumlah Industri Kecil Kerajinan dan Umum Menurut Jenis dan Tenaga Kerja di Kabupaten Waropen, 2016  
*Number of Small Industry of Handcraft and Common by Type and Employee in Waropen Regency, 2016*

No	Jenis Industri	Jumlah Industri	Jumlah Tenaga Kerja
(1)	Type of Industry	Number of Industry	Number of Labour
1	Ukir-ukiran	0	0
2	Perhiasan Emas	0	0
3	Kerajinan Kerang	8	8
4	Noken	4	30
5	Pangkas Rambut	5	10
6	Salon	3	5
7	Sablon	1	4
8	Papan Nama/Stempel	0	0
9	Photo Studio	3	4
10	Foto Copy	10	15
11	Penjahit	5	10
12	Sol Sepatu	0	0
<b>Jumlah</b>		<b>39</b>	<b>86</b>

Sumber: Dinas Perindustrian, Perdagangan, Koperasi, dan UKM Kabupaten Waropen  
 Source: Department of Industry, Trade, Cooperatives and SMEs Waropen

## BAB VI INDUSTRI & PERDAGANGAN/INDUSTRY & TRADE

**Tabel 6.1.3** Jumlah Industri Kecil Cabang Logam dan Elektronika Menurut Jenis dan Tenaga Kerja di Kabupaten Waropen, 2016  
*Number of Small Industry of Metal and Electronic by Type and Labour in Waropen Regency, 2016*

No	Jenis Industri <i>Type of Industry</i>	Jumlah Industri <i>Number of Industry</i>	Jumlah Tenaga Kerja <i>Number of Labour</i>
(1)	(2)	(3)	(4)
1	Pande Besi	2	5
2	Perkalengan	0	0
3	Reparasi Kendaraan Roda 4	4	12
4	Reparasi Kendaraan Roda 2	24	80
5	Reparasi Sepeda	0	0
6	Tambal Ban	3	6
7	Reparasi Mesin Ketik	1	1
8	Reparasi Arloji	3	3
9	Reparasi Radio/TV	4	5
10	Reparasi Mesin Jahit	1	1
11	Pembuatan Perahu	3	21
12	Reparasi Motor Johnson	4	10
<b>Jumlah</b>		<b>49</b>	<b>144</b>

Sumber: Dinas Perindustrian, Perdagangan, Koperasi, dan UKM Kabupaten Waropen  
*Source: Department of Industry, Trade, Cooperatives and SMEs Waropen*

**Tabel 6.1.4** Jumlah Industri Kecil Pengolahan Pangan Menurut Jenis dan Tenaga Kerja di Kabupaten Waropen, 2016  
*Table* **Number of Small Industry of Food Processing by Type and Labour in Waropen Regency, 2016**

No	Jenis Industri <i>Type of Industry</i>	Jumlah Industri <i>Number of Industry</i>	Jumlah Tenaga Kerja <i>Number of Labour</i>
(1)	(2)	(3)	(4)
1	Pengasinan Ikan	1	2
2	Tempe/Tahu	8	22
3	Air Mineral	7	15
4	Tepung Sagu	6	11
5	Sagu Lempeng	5	8
6	Es Balok	0	0
7	Es Lilin	0	0
8	Mie Basah	0	0
9	Kue Basah	28	30
10	Roti	7	15
11	Gula Merah	1	2
12	Minyak Kelapa	5	82
13	Parut Kelapa	3	13
14	Keripik Ubi	2	2
15	Emping Melinjo	0	0
16	Kerupuk	7	11
17	Penggilingan Kopi	0	0
<b>Jumlah</b>		<b>80</b>	<b>213</b>

Sumber: Dinas Perindustrian, Perdagangan, Koperasi, dan UKM Kabupaten Waropen  
*Source: Department of Industry, Trade, Cooperatives and SMEs Waropen*

## BAB VI INDUSTRI & PERDAGANGAN/INDUSTRY & TRADE

**Tabel 6.1.5** Jumlah Pengusaha Berdasarkan SIUP dan Perusahaan yang Telah Memperoleh TDP di Kabupaten Waropen, 2016  
**Table** *Number of Entrepreneur Base on SIUP and Business which have TDP in Waropen Regency, 2016*

Uraian/Description	2016
(1)	(2)
<b>I. Golongan Usaha</b>	
<b>Menurut Hukum</b>	
1 Perseroan Terbatas (PT)	5
2 CV	82
3 Koperasi	1
4 Firma (FA)	-
5 Perusahaan Perorangan (PO)	-
<b>Jumlah</b>	<b>88</b>
<b>II. Golongan Perusahaan</b>	
<b>Menurut Permodalan</b>	
1 Perdagangan Besar	3
2 Perdagangan Menengah	23
3 Perdagangan Kecil	67
<b>Jumlah</b>	<b>93</b>

Sumber: Dinas Pendapatan Daerah Kabupaten Waropen  
 Source: Department of Revenue Waropen Regency

## BAB VI INDUSTRI & PERDAGANGAN/INDUSTRY

**Tabel 6.2.1** Realisasi Pemasukan dan Penyaluran Bahan Bakar Minyak (BBM) Setiap Bulan (dalam Ton) di Kabupaten Waropen, 2016  
**The Realization of Income and Supplied Petroleum Every Month in Waropen Regency, 2016**

Bulan <i>Month</i>	Pemasukan <i>Income</i>			Penyaluran <i>Outcome</i>		
	Minyak Tanah	Bensin	Solar	Minyak Tanah	Bensin	Solar
(1)	(2)	(3)	(4)	(5)	(6)	(7)
Januari	*	120	15	*	120	15
January	*	120	15	*	120	15
Februari	*	120	15	*	120	15
February	*	120	15	*	120	15
Maret	*	120	15	*	120	15
March	*	120	15	*	120	15
April	*	200	15	*	200	15
April	*	200	15	*	200	15
Mei	*	230	40	*	230	40
May	*	230	40	*	230	40
Juni	*	280	40	*	280	40
June	*	280	40	*	280	40
Juli	*	320	40	*	320	40
July	*	320	40	*	320	40
Agustus	*	300	40	*	300	40
August	*	300	40	*	300	40
September	*	280	40	*	280	40
September	*	280	40	*	280	40
Oktober	*	280	40	*	280	40
October	*	280	40	*	280	40
November	*	280	40	*	280	40
November	*	280	40	*	280	40

## BAB VI INDUSTRI & PERDAGANGAN/INDUSTRY & TRADE

Desember

<i>December</i>	*	320	40	*	320	40
Jumlah	*	3230	380	*	2850	380

Sumber: APMS PT. Pertamina

Source: APMS PT. Pertamina

\*)Pertamina tidak menangani distribusi minyak tanah

\*)Pertamina not handle the distribution of kerosene

<http://waropenkab.bps.go.id>

# 7

## **BAB VII HOTEL DAN WISATAWAN**

---

*Chapter VII Hotels and Tourism*

### PENJELASAN TEKNIS

1. **Wisatawan mancanegara** (wisman) ialah setiap pengunjung yang mengunjungi suatu negara di luar tempat tinggalnya, didorong oleh satu atau beberapa keperluan tanpa bermaksud memperoleh penghasilan di tempat yang dikunjungi dan lamanya kunjungan tersebut tidak lebih dari satu tahun (12 bulan). Definisi ini mencakup 2 (dua) kategori wisatawan mancanegara, yaitu :
  - a. Wisatawan (turis) ialah setiap pengunjung seperti definisi di atas yang tinggal paling sedikit 24 jam, akan tetapi tidak lebih dari 1 (satu) tahun di tempat yang dikunjungi, dengan maksud antara lain: berlibur, rekreasi, olah raga, bisnis, menghadiri pertemuan, studi, dan kunjungan dengan alasan kesehatan.
  - b. *Excursionist* ialah setiap pengunjung seperti definisi di atas yang tinggal kurang dari 24 jam di tempat yang dikunjungi (termasuk "Cruise passengers"). *Cruise Passengers* ialah setiap pengunjung yang tiba di suatu negara di mana mereka tidak menginap di akomodasi yang

### TECHNICAL NOTES

1. **An International Visitor** is any person visiting a country other than his usual place of residence for any reason other than for earning income in the country visited, and the length of stay is no more than one year (12 months). This definition covers two categories of foreign visitors, namely :
  - a. "Tourist" is any visitor staying for at least 24 hours, but no more than one year, in the country visited, with the intention of visiting, and for any of these purposes: Pleasure, recreation and sports, Business, visiting friends and relatives, missions, attending meetings, conferences, visit for health reasons and study.
  - b. "Excursionist" is any visitor staying less than 24 hours in the country visited including, "Cruise Passengers", i.e. visitors arriving in a country without staying in any accommodation available in the visited country.



tersedia di negara tersebut, misalnya dengan kapal laut.

- Rata-rata lama tinggal** adalah rata-rata waktu tinggal wisatawan mancanegara di Indonesia untuk satu kali kunjungan.
- Average length of stay** is the average stay duration of foreign visitor in Indonesia for one trip.
- Usaha penyediaan akomodasi** adalah usaha yang menyediakan pelayanan penginapan yang dapat dilengkapi dengan pelayanan pariwisata lainnya. Usaha penyediaan akomodasi dapat berupa hotel, vila, pondok wisata, bumi perkemahan, persinggahan karavan, dan akomodasi lainnya yang digunakan untuk tujuan pariwisata.
- The business of providing accommodation** is a business that provides specialty services that can be equipped with other tourism services. It includes hotel, villa, cottage, camping, caravan stop, and other accommodation that are used for tourism purposes.
- Hotel** adalah penyediaan akomodasi secara harian berupa kamar-kamar di dalam satu bangunan yang dapat dilengkapi dengan jasa pelayanan makan dan minum, kegiatan hiburan dan atau fasilitas lainnya. Hotel terdiri dari hotel berbintang dan hotel non- bintang.
- Hotel** is a daily supply of accommodation rooms within a building which can be equipped with eating and drinking services, entertainment activities and/or other facilities. Hotel consists of a classified hotel and a non-classified hotel.
- Hotel bintang** adalah usaha penyediaan jasa pelayanan penginapan, makan minum serta jasa lainnya bagi umum dengan
- A star hotel** is the business of providing an accommodation, eating and drinking as well as other services for the public by using a

menggunakan sebagian atau seluruh bangunan. Usaha ini dikelola secara komersial serta memenuhi ketentuan persyaratan sebagai hotel bintang (termasuk berlian) yang ditetapkan dalam surat keputusan instansi yang membinanya. Misalnya hotel bintang lima, hotel bintang empat dan seterusnya.

6. **Tingkat penghunian kamar hotel** adalah persentase banyaknya malam kamar yang dihuni terhadap banyaknya malam kamar yang tersedia.
7. **Rata-rata lamanya tamu menginap** adalah banyaknya malam tempat tidur yang terpakai (malam tamu) dengan banyaknya tamu yang menginap di hotel atau akomodasi lainnya.

*building or a part of a building. It is managed commercially and meets specified requirements as a star hotel (including diamonds) set forth in the decree of fostering agency. For example, five star hotel, four star hotel, and so on.*

6. **Room occupancy rate** is the number of room-nights occupied divided by the number of room-nights available, multiplied by 100 percent.
7. **Average length of stay** is the number of bed-nights used (guest night) divided by the number of guests coming to spend the night at the accommodation.

### **ULASAN**

Pada tahun 2016, Jumlah akomodasi hotel yang ada di kabupaten waropen yakni hanya satu hotel. Hotel ini berada di Distrik Urei Faisei dengan jumlah kamar sebanyak 35 kamar dan tempat tidur sebanyak 66 barang. Berbeda dengan data tahun 2015 dimana ada lebih banyak kamar dan tempat tidur di hotel yang bersangkutan yaitu sebanyak 36 kamar dan 68 tempat tidur.

### **DESCRIPTION**

In 2015, the number of hotel accommodation in Waropen regency only one hotel. This hotel is located in the District of Urei Faisei and the number of rooms are 36 rooms and beds are 68 items. Different with data of 2016, there was more rooms and beds in that hotel which are 36 rooms and 68 beds

<http://waropenkab.bps.go.id>

**Tabel 7.1** Jumlah Akomodasi Hotel Menurut Distrik/Daerah Kerja di Kabupaten Waropen, 2016  
**Table** *Number of Hotel Accomodations by District/Area in Waropen Regency, 2016*

Distrik/Daerah Kerja <i>District/Area</i>	Hotel <i>Hotels</i>	Kamar <i>Rooms</i>	Tempat Tidur <i>Beds</i>
(1)	(2)	(3)	(4)
<b>Distrik/District</b>			
1 Waropen Bawah	-	-	-
2 Inggerus	-	-	-
3 Urei Faisei	1	35	66
4 Oudate	-	-	-
5 Wapoga	-	-	-
6 Masirei	-	-	-
7 Risei Sayati	-	-	-
8 Demba	-	-	-
9 Kirihi	-	-	-
10 Walani	-	-	-
Waropen	1	35	66

Sumber: BPS Kabupaten Waropen  
*Source: BPS Waropen Regency*

# 8

## **BAB VIII TRANSPORTASI DAN KOMUNIKASI**

---

*Chapter VIII Transportation and  
Communication*

## BAB VIII TRANSPORTASI DAN KOMUNIKASI/TRANSPORTATION AND COMUNICATION

### PENJELASAN TEKNIS

1. **Kendaraan bermotor** adalah setiap kendaraan yang digerakkan oleh peralatan teknik yang ada pada kendaraan tersebut, biasanya digunakan untuk angkutan orang atau barang di atas jalan raya selain kendaraan yang berjalan di atas rel. Kendaraan bermotor yang dicatat adalah semua jenis kendaraan kecuali kendaraan bermotor TNI/Polri dan Korps Diplomatik.
2. **Mobil penumpang** adalah setiap kendaraan bermotor yang dilengkapi dengan tempat duduk untuk sebanyak-banyaknya delapan orang, tidak termasuk tempat duduk untuk pengemudi, baik dilengkapi atau tidak dilengkapi bagasi.
3. **Mobil bis** adalah setiap kendaraan bermotor yang dilengkapi dengan tempat duduk untuk lebih dari delapan orang, tidak termasuk tempat duduk untuk pengemudi, baik dilengkapi atau tidak dilengkapi bagasi.
4. **Mobil truk** adalah setiap kendaraan bermotor yang digunakan untuk angkutan barang, selain mobil

### TECHNICAL NOTES

1. **Motor vehicles** are any kind of vehicles motorized by machine set up in those vehicles, they are usually used for transporting peoples or goods on roads except vehicles moving along a railway line. The data cover all kinds of motor vehicles except those belong to Indonesia Army Force Indonesian State Police and Diplomatic Corps.
2. **Passenger cars** are any motor vehicles with no more than eight seats, excluding seat for driver, it can be with or without hoot.
3. **Buses** are large passenger cars having seats for more than eight passengers, excluding seat for driver, it can be with or without hoot.
4. **Trucks** are any motor vehicles used to transport goods excluding

## BAB VIII TRANSPORTASI DAN KOMUNIKASI/TRANSPORTATION AND COMMUNICATION

penumpang, mobil bis dan kendaraan bermotor roda dua.

*passenger cars, buses, and motorcycles.*

5. **Kereta api** adalah kendaraan dengan tenaga gerak (listrik, diesel atau tenaga uap) yang berjalan sendiri maupun dirangkaikan dengan kendaraan lain, yang akan atau sedang bergerak di atas rel, terdiri dari kereta penumpang dan kereta barang.

5. **Train** is a coach or a number of coaches joined together, moving along a railway line. It can be passenger train or freight train.

6. **Kilometer penumpang** adalah jumlah kilometer dari semua penumpang yang berangkat. Besaran ini merupakan penjumlahan jarak asal tujuan masing-masing penumpang.

6. **Passenger kilometer** is total kilometers of all departing passenger. This measurement is the sum of distance between the place of origin and the place of destination taken by all passengers.

7. **Rata-rata jarak perjalanan per penumpang** adalah rata-rata yang ditempuh oleh setiap penumpang, atau jumlah kilometer penumpang dibagi dengan jumlah penumpang berangkat.

7. **Mean distance of journey per passenger** is mean distance taken by each passenger or total of passenger-kilometer divided by the number of departing passengers.

8. **Kilometer ton** adalah jumlah kilometer semua ton yang diangkut. Besaran ini merupakan hasil penjumlahan jarak asal tujuan masing-masing barang dalam ton.

8. **Ton-kilometer** is total kilometer of all cargoes carried. This is the sum of distance from area of origin to area of destination for each ton of cargoes.

9. **Rata-rata jarak angkut barang** adalah rata-rata jarak yang ditempuh oleh setiap ton barang atau jumlah kilometer ton dibagi dengan ton dimuat.
9. **Mean distance of cargoes loaded** is mean distance of each ton of cargoes loaded or total ton-kilometer divided by total ton of cargoes loaded.
10. **Kunjungan kapal** adalah kapal yang datang di pelabuhan baik untuk berlabuh di perairan maupun bersandar di dermaga.
10. **Ship call** is a ship arriving at a port either for mooring or berthing.
11. **Gross Ton (GT)** adalah volume ruangan kapal dalam m<sup>3</sup>, kecuali terowongan, lubang poros baling-baling, tempat jangkar, dan alas ganda.
11. **Gross Ton (GT)** is total volume of all room in a ship (m<sup>3</sup>), excluding the volume of tunnel, the axle of propellers, the anchor, and the chain locker.
12. **Sertifikat Operator Pesawat Udara** adalah tanda bukti terpenuhinya standar dan prosedur dalam pengoperasian pesawat udara oleh perusahaan angkutan udara niaga.
12. **Aircraft Operator Certificate (AOC)** is clearance of compliance to the standards and procedures in aircraft operations by the commercial air transport companies.
13. **Sertifikat Pengoperasian Pesawat Udara** adalah tanda bukti terpenuhinya standar dan prosedur dalam pengoperasian pesawat udara untuk kegiatan angkutan udara bukan niaga.
13. **Operating Certificate (OC)** is clearance of compliance to the standards and procedures in aircraft operations for non commercial air transport activities.
14. **Kantor Pos** adalah tempat pemberi pelayanan komunikasi tertulis dan



## BAB VIII TRANSPORTASI DAN KOMUNIKASI/TRANSPORTATION AND COMMUNICATION

atau surat elektronik, layanan paket, layanan logistik, layanan transaksi keuangan, dan layanan keagenan pos untuk kepentingan umum. Rumah pos berfungsi sama seperti kantor pos dan kantor pos pembantu, bedanya rumah pos biasanya terletak di daerah terpencil.

15. **Telekomunikasi** adalah setiap pemancaran, pengiriman dan atau penerimaan dari setiap informasi dalam bentuk tanda-tanda, isyarat, tulisan, gambar, suara dan bunyi melalui sistem kawat, optik, radio atau sistem elektromagnetik lainnya.

16. **Jaringan telekomunikasi** adalah rangkaian perangkat telekomunikasi dan kelengkapannya yang digunakan dalam bertelekomunikasi.

17. Telepon tetap kabel dalam Susenas disebut **telepon rumah** adalah jaringan telekomunikasi menggunakan perangkat telepon tetap dengan kabel yang secara umum diatur oleh standar-standar teknis dengan menggunakan suatu

14. **Post Office** is a service provider facility of written communication and or electronic mail, parcel service, logistics services, financial transaction services, and postal services to the public. Postal house has the same function as the post office and subsidiary of post office, the difference is that postal house is usually located in remote areas.

15. **Telecommunication** includes every transmitting, delivering and or receiving from every information of marking, signal, article, picture, sound and voice through strand of wire system, optic, radio or other electromagnetic system.

16. **Telecommunication network** is peripheral network of telecommunication and its equipment used in the means of telecommunication.

17. Fixed line telephone based on Susenas called **home phone** is a telecommunication network using fixed line telephone device which is generally regulated by technical

nomor telepon, dikenal pula sebagai Public Switched Telephone Network (PSTN). Pada umumnya dimanfaatkan untuk telepon rumah dan jaringan internet, memiliki kemampuan menghantarkan sinyal dengan kuat dan jelas dengan biaya yang relatif lebih murah.

18. **Telepon bergerak seluler** adalah perangkat telekomunikasi elektronik yang mempunyai kemampuan dasar yang sama dengan telepon tetap kabel, namun dapat dibawa ke mana-mana (portable, mobile) dan tidak perlu disambungkan dengan jaringan telekomunikasi kabel. Selain berfungsi sebagai telepon, telepon selular modern biasanya mendukung layanan tambahan seperti Short Messages Services (SMS), Multimedia Messages Service (MMS), e-mail dan akses Internet, aplikasi bisnis dan permainan, serta fotografi. Saat ini, Indonesia mempunyai dua sistem jaringan telepon bergerak seluler yaitu Global System for Mobile Telecommunications (GSM) dan CDMA.

*standards, using a phone number, also known as the Public Switched Telephone Network (PSTN). It is generally used for home phone and Internet networks, has the ability to deliver a strong and clear signal with a relatively low cost.*

18. **Cellular mobile phone** is an electronic telecommunication device which has the same basic capabilities with fixed cables, but can be taken anywhere (portable, mobile) and does not need to be connected to the wired telecommunications networks. In addition to functioning as a telephone, modern mobile phone typically supports additional services such as Short Messages Services (SMS), Multimedia Messages Service (MMS), e-mail and access to the Internet, business applications and games, as well as photography. Currently, Indonesia has two cellular mobile telephone network system that are GSM (Global System for Mobile Telecommunications) and Code Division Multiple Access (CDMA).

## BAB VIII TRANSPORTASI DAN KOMUNIKASI/TRANSPORTATION AND COMUNICATION

### ULASAN

### DESCRIPTION

#### Transportasi

Transportasi di masa kini telah menjadi kebutuhan yang tak terpisahkan dari kehidupan masyarakat. Makin tingginya tingkat mobilitas turut meningkatkan kebutuhan masyarakat akan kuantitas dan kualitas yang baik pada sarana dan prasarana transportasi, seperti jalan dan jembatan.

Di Kabupaten Waropen, transportasi laut menjadi urat nadi pendistribusian barang dari luar kabupaten karena letaknya yang dipinggir laut. Tahun 2016, tercatat 1.139 kunjungan kapal yang masuk ke kabupaten Waropen dengan total penumpang yang datang dan berangkat adalah sebanyak 82.319 orang.

#### Komunikasi

Komunikasi jarak jauh atau yang lebih dikenal dengan istilah telekomunikasi telah menjadi bagian dari gaya hidup masyarakat, dari perkotaan

#### Transportation

*Transportation have become the indispensable part of people's lives nowadays. Increasingly high levels of mobility also increase the demand of both quantity in transport infrastructure, such as roads and bridges.*

*In Waropen, a marine transportation artery distribution of goods from outside the district because of its location on the seafont. In 2015, there were 1.139 ship visits into Waropen with total passengers that come and go are as many as 82.319 people.*

#### Communication

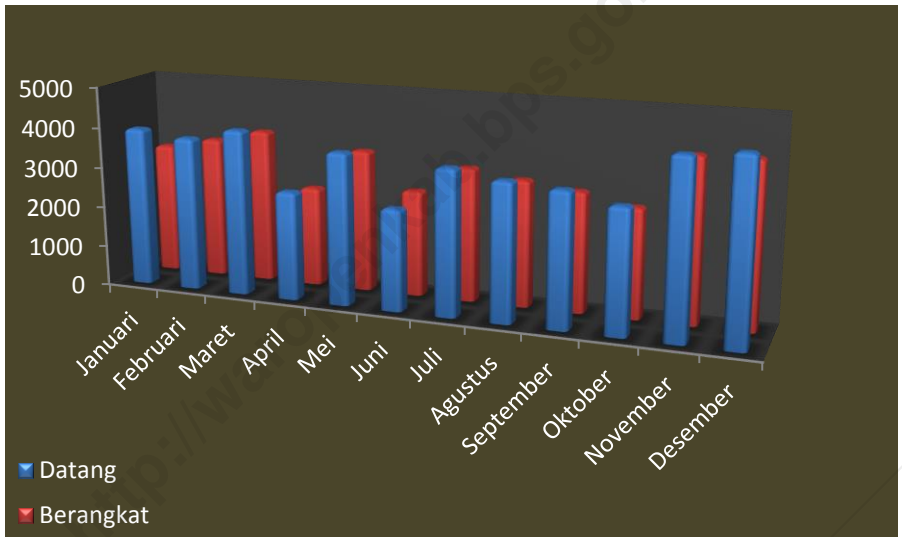
*Long-distance communication, well-known by the term telecommunications has become part of people's lifestyle, from urban to rural areas. The*

hingga perdesaan. Era informasi yang semakin maju membuat kebutuhan telekomunikasi tidak lagi didominasi oleh masyarakat kalangan atas, melainkan telah menyentuh kehidupan masyarakat bawah. Telepon seluler, sebagai contoh, bukan lagi merupakan barang mewah bagi masyarakat. Kepraktisan, kemudahan, dan makin terjangkaunya harga dan biaya komunikasi semakin mendukung hal tersebut.

Salah satu sarana komunikasi jarak jauh adalah surat. Pada tahun 2016 tercatat ada 3.541 buah surat pos yang diterima di kantor pos yang ada di kabupaten waropen.

*information age makes more advanced telecommunications needs are no longer dominated by the upper classes, but has touched the lives of the people below. Cell phones, for example, is no longer a luxury for the people. Practicality, convenience and more accesibility of the price and the cost of communication to support that. One of the means of distance communication was letter. In 2016, there were 3.541 pieces of postal mail received at the post office is in Waropen.*

**Gambar 8.1** Jumlah Penumpang Datang dan Penumpang Berangkat di Kabupaten Waropen, 2016  
*Picture*  
*Number of Passangers Who Come In and Come Out in Waropen Regency, 2016*



Sumber: Kantor Pelabuhan Laut Waren Kabupaten Waropen  
*Source: Office Seaports Waren, Waropen Regency*

*Halaman ini sengaja dikosongkan*

*This page is intentionally unmarked*

## BAB VIII TRANSPORTASI DAN KOMUNIKASI/TRANSPORTATION AND COMMUNICATION

**Tabel**

**8.1.1**

**Table**

**Panjang Jalan (Kabupaten) menurut Keadaan dan Status Jalan di Kabupaten Waropen, 2015-2016**

***Length of Roads (Waropen Regency) by Condition and Status in Waropen Regency (km), 2015-2016***

Keadaan	Status Jalan (tahun)	
	2015	2016
(1)	(2)	(3)
<b>I. Jenis Permukaan</b>		
a. Diaspal	18,48	19,31
b. Kerikil	153,45	157,85
c. Tanah	245,34	240,11
d. Tidak dirinci	-	-
<b>Jumlah</b>	<b>417,27</b>	<b>417,27</b>
<b>II. Kondisi Jalan</b>		
a. Baik	3,59	4,41
b. Sedang	10,36	23,82
c. Rusak	172,13	166,48
d. Rusak Berat	231,19	222,56
<b>Jumlah</b>	<b>417,27</b>	<b>417,27</b>
<b>III. Kelas Jalan</b>		
a. Kelas I	-	-
b. Kelas II	-	-
c. Kelas III	-	-
d. Kelas III A	417,27	417,27

## BAB VIII TRANSPORTASI DAN KOMUNIKASI/TRANSPORTATION AND COMUNICATION

e. Kelas III B	-	-
f. Kelas III C	-	-
g. Kelas tidak dirinci	-	-
<b>Jumlah</b>	<b>417,27</b>	<b>417,27</b>

Sumber: Kantor Samsat Kabupaten Waropen  
Source: Samsat Office Waropen Regency

**Tabel 8.1.2** Jumlah Kendaraan UPPD berdasarkan Jenis dan Plat di Kabupaten Waropen, 2016  
*Table* Number of UPPD Vehicle by Type and License Plate in Waropen Regency, 2016

No	Jenis Kendaraan	Plat Hitam	Plat Kuning	Plat Merah	Jumlah
(1)	(2)	(3)	(4)	(5)	(6)
1	Sedan	2	-	-	2
2	Jeep	3	-	11	14
3	Minibus	35	10	51	96
4	Mikrobus	-	-	29	29
5	Pick up	29	56	57	142
6	Light Truck	4	17	8	29
7	Dump Truck	8	8	-	16
8	Ambulance	-	-	6	6
9	Sepeda Motor	1539	-	1306	2845
10	Sepeda Motor R-3	3	-	15	18
<b>Jumlah</b>		<b>1623</b>	<b>91</b>	<b>1483</b>	<b>3197</b>

Sumber: Kantor Samsat Kabupaten Waropen  
Source: Samsat Office Waropen Regency



## BAB VIII TRANSPORTASI DAN KOMUNIKASI/TRANSPORTATION AND COMMUNICATION

**Tabel 8.1.3** Jumlah Kunjungan Kapal Menurut Jenis Pelayaran di Pelabuhan Waren, 2016  
*Table* **Number of Visiting Ship by Type of Cruises in Waren Port, 2016**

Bulan	Jenis Pelayaran						Jumlah
	Pelayaran Rakyat	Perintis	Kapal Ferry / ASDP	Lokal Khusus BBM	Non Pelayaran	Pelayaran Umum	
(1)	(2)	(3)	(4)	(5)	(6)	(7)	(8)
Januari	25	5	0	0	8	57	95
Februari	22	15	0	0	8	50	95
Maret	23	17	0	0	10	48	98
April	21	19	0	0	0	52	92
Mei	22	16	0	0	9	54	101
Juni	22	13	0	0	9	51	95
Juli	23	10	0	0	8	52	93
Agustus	22	11	0	0	9	53	95
September	20	11	0	0	9	58	98
Oktober	19	11	0	0	9	52	91

## BAB VIII TRANSPORTASI DAN KOMUNIKASI/TRANSPORTATION AND COMUNICATION

Nopember	22	8	0	0	9	51	90
Desember	22	8	0	0	9	57	96
<b>Jumlah</b>	<b>263</b>	<b>144</b>	<b>0</b>	<b>0</b>	<b>97</b>	<b>635</b>	<b>1.139</b>

Sumber: Kantor Pelabuhan Laut Waren Kabupaten Waropen

Source: Office Seaports Waren, Waropen Regency

**Tabel 8.1.4 Bongkar Muat Barang/Hewan (Dalam Ton/m3/Ekor) di Pelabuhan Waren, 2016**  
*Table Number of Cargo/Animals Loaded and Unloaded in Waren Port, 2016*

Bulan	Bongkar		Muat	
	Jenis Barang/Hewan (Ton/M3/Ekor)	Jenis Kemasan	Jenis Barang/Hewan (Ton/M3/Ekor)	Jenis Kemasan
(1)	(2)	(3)	(4)	(5)
Januari	1.500	Curah	-	-
Februari	-	-	-	-
Maret	-	-	-	-
April	-	-	-	-
Mei	-	-	-	-
Juni	-	-	-	-
Juli	-	-	-	-
Agustus	-	-	-	-
September	-	-	-	-
Oktober	-	-	-	-
November	-	-	-	-

## BAB VIII TRANSPORTASI DAN KOMUNIKASI/TRANSPORTATION AND COMUNICATION

Desember	-	-	-	-
Jumlah	1.500		0	0

Sumber: Kantor Pelabuhan Laut Waren Kabupaten Waropen

Source: *Office Seaports Waren, Waropen Regency*

**Tabel 8.1.5** Jumlah Kunjungan Kapal dan Penumpang di Pelabuhan Waren, 2016  
**Table** *Number of Visiting Ship and Passenger in Waren Port, 2016*

Bulan <i>Month</i>	Kunjungan <i>Visiting</i>	Penumpang <i>Passengers</i>		
		Datang <i>Come in</i>	Berangkat <i>Come Out</i>	Jumlah <i>Total</i>
(1)	(2)	(3)	(4)	(5)
Januari	95	3948	3250	7198
Februari	95	3804	3506	7310
Maret	98	4096	3809	7905
April	92	2684	2474	5158
Mei	101	3756	3515	7271
Juni	95	2509	2626	5135
Juli	93	3598	3308	6906
Agustus	95	3406	3122	6528
September	98	3310	2962	6272

## BAB VIII TRANSPORTASI DAN KOMUNIKASI/TRANSPORTATION AND COMUNICATION

Oktober	91	3055	2704	5759
November	90	4325	4034	8359
Desember	96	4462	4056	8518
Jumlah	1.139	42.953	39.366	82.319

Sumber: Kantor Pelabuhan Laut Waren Kabupaten Waropen

Source: *Office Seaports Waren, Waropen Regency*

<http://waropenkab.bps.go.id>

*Halaman ini sengaja dikosongkan*  
*This page is intentionally unmarked*

**Tabel 8.2.1** Jumlah Kantor Pos Menurut Jenis dan Distrik di Kabupaten Waropen, 2016  
*Number of Post Office by Type and District in Waropen Regency, 2016*

District <i>District</i>	Kantor Pos <i>Post Office</i>	Kantor Pos Pembantu <i>Post Office Helper</i>	Kantor Pos Tambah <i>Post Office Addition</i>	Jumlah <i>Total</i>
(1)	(2)	(3)	(4)	(5)
1. Waropen Bawah	-	-	-	0
2. Inggerus	-	-	-	0
3. Urei Faisei	-	1	-	1
4. Oudate	-	-	-	0
5. Wapoga	-	--	-	0
6. Masirei	--		--	0
7. Risei Sayati		-		0
8. Demba	-		-	0
9. Kirihi	-	-	-	0
10. Walani	-		-	0
11. Wonti	-	-	-	0
12. Soyoi Mambai	-	-	-	0
<b>Waropen</b>	<b>0</b>	<b>1</b>	<b>0</b>	<b>1</b>

Sumber: PT. Pos Indonesia Kabupaten Waropen  
Source: PT. Post Indonesia Waropen Regency

## BAB VIII TRANSPORTASI DAN KOMUNIKASI/TRANSPORTATION AND COMUNICATION

**Tabel 8.2.2** Jumlah Lalu Lintas Surat Pos yang Melalui Kantor Pos/ Pos Pembantu Menurut Sifat Pengiriman di Kabupaten Waropen, 2016  
*Number of Letter in The Helper Post Office by Type of Delivery in Waropen Regency, 2016*

Bulan <i>Month</i>	Dalam Negeri/ <i>Domestic</i>			Luar Negeri <i>Abroad</i>	
	Biasa <i>Common</i>	Kilat/ <i>Flash</i>		Biasa <i>Common</i>	Kilat <i>Flash</i>
		Biasa <i>Common</i>	Khusus <i>Special</i>		
(1)	(2)	(3)	(4)	(5)	(6)
Januari	-	-	154	-	-
Februari	-	-	121	-	-
Maret	-	-	215	-	-
April	-	-	305	-	-
Mei	-	-	321	-	-
Juni	-	-	319	-	-
Juli	-	-	381	-	-
Agustus	-	-	423	-	-
September	-	-	330	-	-
Oktober	-	-	349	-	-
November	-	-	413	-	-
Desember	-	-	421	-	-
Jumlah	-	-	3.752	-	-

Sumber: PT. Pos Indonesia Kabupaten Waropen

## BAB VIII TRANSPORTASI DAN KOMUNIKASI/TRANSPORTATION AND COMUNICATION

Source: PT. Post Indonesia Waropen Regency

**Tabel 8.2.3** Jumlah Surat Pos yang Dikirim dari Dalam dan Luar Negeri di Kabupaten Waropen, 2016  
*Number of Sent and Accepted Post Letter from Domestic and Abroad in Waropen Regency, 2016*

Bulan <i>Month</i>	Dalam Negeri <i>Domestic</i>		Luar Negeri <i>Abroad</i>		Jumlah <i>Total</i>	
	Dikirim <i>Sent</i>	Diterima <i>Received</i>	Dikirim <i>Sent</i>	Diterima <i>Received</i>	Dikirim <i>Sent</i>	Diterima <i>Received</i>
(1)	(2)	(3)	(4)	(5)	(6)	(7)
Januari	15	139	-	-	15	139
Februari	27	94	-	-	27	94
Maret	18	197	-	-	18	197
April	22	283	-	-	22	283
Mei	11	310	-	-	11	310
Juni	17	302	-	-	17	302
Juli	20	361	-	-	20	361
Agustus	16	407	-	-	16	407
Sept	9	321	-	-	9	321
Oktober	14	335	-	-	14	335
November	23	390	-	-	23	390
Desember	19	402	-	-	19	402



## BAB VIII TRANSPORTASI DAN KOMUNIKASI/TRANSPORTATION AND COMMUNICATION

Jumlah	211	3.541	-	-	211	3.541
--------	-----	-------	---	---	-----	-------

Sumber: PT. Pos Indonesia Kabupaten Waropen

Source: PT. Post Indonesia Waropen Regency

**Tabel 8.2.4** Jumlah Paket Pos yang Dikirim dan Diterima dari Dalam dan Luar Negeri di Kabupaten Waropen, 2016  
*Table* **Number of Sent and Accepted Post Package from Domestic and Abroad in Waropen Regency, 2016**

Bulan <i>Month</i>	Dalam Negeri <i>Domestic</i>		Luar Negeri <i>Abroad</i>		Jumlah <i>Total</i>	
	Dikirim	Diteri ma	Dikirim	Diteri ma	Dikirim	Diterima
	<i>Sent</i>	<i>Receiv ed</i>	<i>Sent</i>	<i>Receiv ed</i>	<i>Sent</i>	<i>Received</i>
(1)	(2)	(3)	(4)	(5)	(6)	(7)
Januari	9	60	-	1	9	61
Februari	12	43	-	-	12	43
Maret	8	27	-	-	8	27
April	5	49	-	-	5	49
Mei <i>May</i>	12	62	-	-	12	62
Juni	16	39	-	-	16	39
Juli	7	67	-	3	7	70
Agustus	14	52	-	-	14	52
September	9	48	-	-	9	48
Oktober	17	31	-	-	17	31

## BAB VIII TRANSPORTASI DAN KOMUNIKASI/TRANSPORTATION AND COMUNICATION

November	17	72	-	-	17	72
Desember	22	86	-	2	22	88
<b>Jumlah</b>	<b>148</b>	<b>636</b>	<b>-</b>	<b>6</b>	<b>148</b>	<b>642</b>

Sumber: PT. Pos Indonesia Kabupaten Waropen

Source: PT. Post Indonesia Waropen Regency

**Tabel 8.2.5** Jumlah Wesel Pos yang Dikirim dan Diterima Setiap Bulan di Kabupaten Waropen, 2016  
*Number of Sent and Accepted Money Order Every Month in Waropen Regency, 2016*

Bulan <i>Month</i>	Dikirim <i>Sent</i>		Diterima <i>Received</i>	
	Jumlah <i>Total</i>	Nilai <i>Value</i>	Jumlah <i>Total</i>	Nilai <i>Value</i>
(1)	(2)	(3)	(4)	(5)
Januari	124	Rp228.826.000	19	Rp18.953.000
Februari	85	Rp77.060.000	19	Rp14.540.900
Maret	131	Rp227.380.000	18	Rp18.100.000
April	114	Rp120.773.000	20	Rp16.730.000
Mei	125	Rp161.975.000	14	Rp6.659.000
Juni	164	Rp222.599.000	18	Rp12.186.000
Juli	172	Rp399.436.000	11	Rp12.186.000
Agustus	142	Rp233.948.000	12	Rp26.043.000
September	109	Rp495.333.000	8	Rp9.825.000
Oktober	190	Rp284.411.000	9	Rp4.444.000
November	156	Rp201.570.000	12	Rp4.314.000
Desember	174	Rp476.088.000	19	Rp11.916.000
<b>Jumlah</b>	<b>1686</b>	<b>Rp3.129.399.000</b>	<b>179</b>	<b>Rp155.896.900</b>

## BAB VIII TRANSPORTASI DAN KOMUNIKASI/TRANSPORTATION AND COMMUNICATION

Sumber: PT. Pos Indonesia Kabupaten Waropen

Source: PT. Post Indonesia Waropen Regency

*Halaman ini sengaja dikosongkan*

*This page is intentionally unmarked*

# 9

## **BAB IX KEUANGAN DAN KOPERASI**

---

*Chapter IX Finance and  
Cooperation*

### PENJELASAN TEKNIS

1. **Realisasi Penerimaan dan Pengeluaran Pemerintah Provinsi** adalah realisasi/perhitungan APBD Provinsi pada tiap tahun anggaran.
2. **Pendapatan Asli Daerah (PAD)** adalah pendapatan yang diperoleh daerah yang dipungut berdasarkan peraturan daerah sesuai dengan peraturan perundang-undangan, guna keperluan daerah yang bersangkutan dalam membiayai kegiatannya.
3. **Dana Perimbangan** adalah dana yang bersumber dari pendapatan APBN yang dialokasikan kepada Daerah untuk mendanai kebutuhan daerah dalam rangka pelaksanaan desentralisasi.
4. **Lain-lain Pendapatan yang Sah** adalah pendapatan lainnya dari pemerintah pusat dan atau dari instansi pusat, serta dari daerah lainnya.

### TECHNICAL NOTES

1. **Actual revenue and expenditure of Provincial Government** is the realization/provincial budget calculations for every fiscal year.
2. **Original Local Government Revenue** is revenue that withheld based on local regulations in accordance with the legislation, for the purposes of financing their activities.
3. **Balanced Budget** is the fund coming from the state budget that allocated to regions to fund their needs in the context of decentralization.
4. **Other Legal Revenue** is other income that coming from the central government and or from the central agencies, as well as from other local government.

## BAB IX KEUANGAN DAN KOPERASI / FINANCE AND COOPERATION

### ULASAN

### DESCRIPTION

#### **Keuangan Daerah**

Berdasarkan data APBD kabupaten Waropen tahun 2016, realisasi penerimaan pemerintah Kabupaten Waropen mencapai 1044 miliar rupiah. Realisasi penerimaan pemerintah Kabupaten Waropen berasal dari PAD satu persen, pendapatan transfer 80 persen, dan lain-lain pendapatan daerah yang sah 19 persen.

#### **Regional Finance**

*Based on data from APBD Waropen Regency 2016, the realization of regencial government revenues reached 1044 billion rupiahs. Realization of regencial government revenues consisted of local original revenues (one percent), transfer income (80 percent) and other revenues (19 percent).*

#### **Koperasi**

Koperasi sebagai soko guru perekonomian bangsa patut dipertahankan keberadaannya, karena dasarnya yang kekeluargaan terhadap anggota-anggotanya. Ada 39 koperasi di kabupaten Waropen pada tahun 2016 yang terdiri dari 13 Koperasi Unit Desa (KUD) dan 26 Non KUD.

#### **Cooperation**

*Cooperative as the pillar of the nation's economy should be protected, because the principle of kinship to members. There are 39 cooperatives in Waropen Regency in 2016 which 13 units are the Village Unit Cooperatives (KUD) and 26 are non KUD.*

#### **Perbankan**

Keberadaan lembaga keuangan seperti bank di suatu daerah akan sangat membantu perkembangan ekonomi daerah tersebut. Tersedianya fasilitas untuk menyimpan uang lewat tabungan dengan aman. Serta adanya fasilitas

#### **Banking**

*The existence of financial institutions such as banks in the region will help the economic development of the area. Availability of facilities to save money by saving it safe. As well as the credit facilities granted to the banking world*

kredit yang dapat diberikan dunia perbankan dapat membantu masyarakat untuk memulai gaya hidup menabung serta membantu dalam masalah permodalan. Pada tahun 2016 ada dua bank di kabupaten waropen yaitu bank BRI dan bank Papua.

### Harga

Perkembangan harga barang-barang menjadi salah satu faktor untuk menilai distribusi barang yang masuk ke sebuah wilayah. Semakin mahal harga barang dalam suatu wilayah, semakin besar juga nilai faktor yang mengindikasikan bahwa distribusi barang mengalami kendala. Barang yang menjadi fokus utama adalah bahan-bahan yang menjadi kebutuhan sehari-hari masyarakat.

Selama tahun 2016, secara umum harga-harga barang bergerak stabil per bulannya, sehingga harga rata-ratanya mendekati harga per bulannya. Hal ini secara tidak langsung menggambarkan arus distribusi barang di Kabupaten Waropen relatif stabil sepanjang tahun 2016.

Harga eceran beras merk Tawon di Kabupaten Waropen selama bulan Januari-Desember berada dikisaran harga Rp. 14.000,00 – 15.000,00 per Kg sehingga harga rata-ratanya Rp. 14.833.

*can help people to start saving lifestyle and assist in capital issues. In 2016, there were 2 Bank in Waropen which BRI Bank and Bank of Papua.*

### Price

*The development of prices of goods to be one of the factors to assess the distribution of goods coming into the region. The more expensive the price of goods in a region, the greater the value of the factors which indicate that the distribution of goods having problems. Goods are the main focus is the ingredients into people's daily needs.*

*During the year 2016, the general prices of goods are steady per month, so the average price close to the price per month. It captures the flow of goods distribution in Waropen relatively stable throughout the year 2016.*

*Retail prices of rice brands in Waropen Wasps during the month from January to December dikisaran Rp. 14,000.00 – 15,000.00 per Kg so that the average price of Rp. 14.833.00. While the retail price of*

## BAB IX KEUANGAN DAN KOPERASI / FINANCE AND COOPERATION

Sedangkan harga eceran tomat buah selama bulan Januari - Desember berada dikisaran harga Rp. 25.000,00 – Rp. 35.000,00 per kg dengan rata-rata Rp. 27.916,00.

*tomato fruit during the months from January to December dikisaran Rp. 25,000.00 - Rp. 35,000.00 per kg with an average of Rp. 27,916.00.*

<http://waropenkab.bps.go.id>

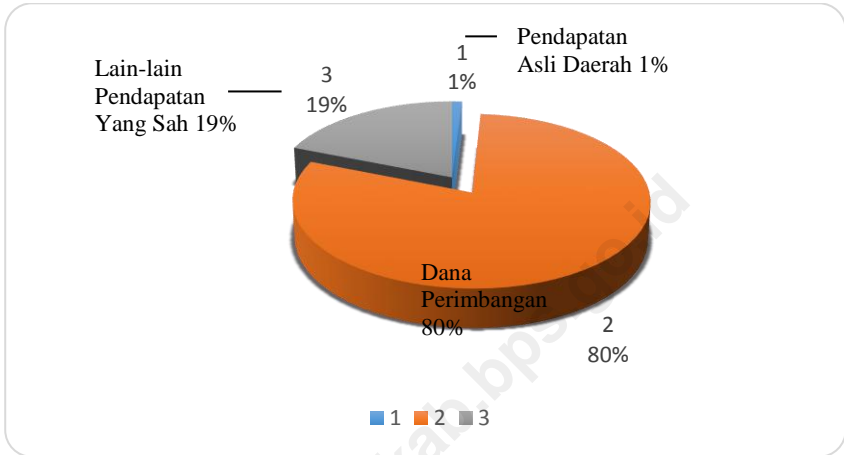


*Halaman ini sengaja dikosongkan*

*This page is intentionally unmarked*

## BAB IX KEUANGAN DAN KOPERASI / FINANCE AND COOPERATION

**Gambar 9.1** Persentase Pendapatan Pemerintah Kabupaten Waropen Menurut Jenis Pendapatan (rupiah), 2016  
*Picture* Percentage Revenues of Government of Waropen Regency by Source of Revenues (rupiahs), 2016



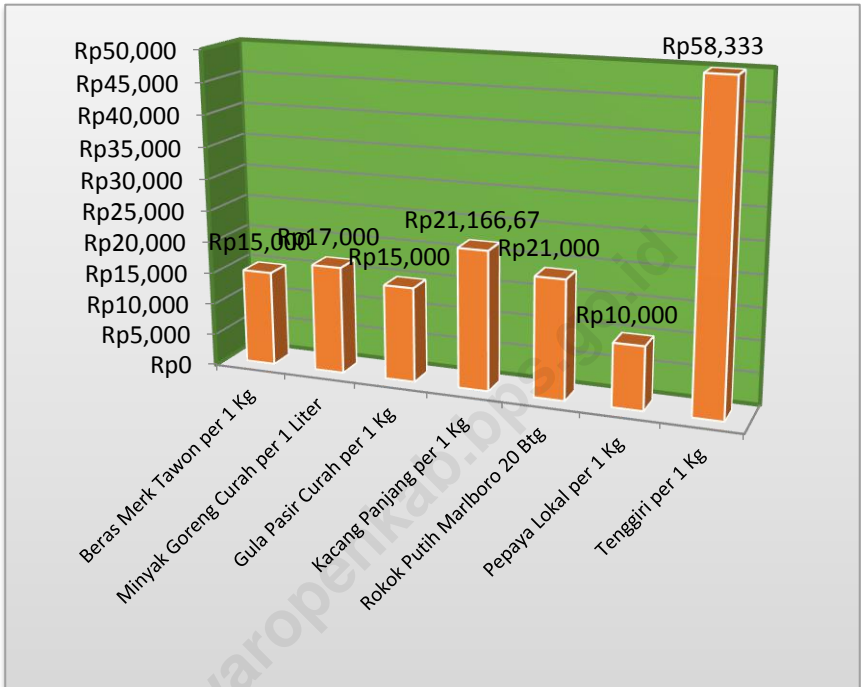
*Halaman ini sengaja dikosongkan*  
*This page is intentionally unmarked*

<http://waropenkab.bps.go.id>

## BAB IX KEUANGAN DAN KOPERASI / FINANCE AND COOPERATION

**Gambar 9.2**  
**Picture**

**Harga rata-rata Berbagai Komoditas di Kabupaten Waropen, 2016**  
**Average Price of Commodities in Waropen Regency, 2016**



*Halaman ini sengaja dikosongkan*  
*This page is intentionally unmarked*

<http://waropenkab.bps.go.id>

## BAB IX KEUANGAN DAN KOPERASI / FINANCE AND COOPERATION

**Tabel 9.1.1** Realisasi Pendapatan Pemerintah Kabupaten Waropen Menurut Jenis Pendapatan (Rupiah), 2016  
**Table** Actual Revenues of Government of Waropen Regency by Source of Revenues (Rupiahs), 2016

Jenis Pendapatan <i>Source of Revenues</i>		Sebelum Perubahan <i>Before Revised</i>	Sesudah Perubahan <i>After Revised</i>
(1)		(2)	(3)
1	Pendapatan Asli Daerah (PAD)/ <i>Original Local Government Revenue</i>	4.145.811.687	6.851.483.623
1.1	Pajak Daerah/ <i>Local Taxed</i>	93.018.375	558.763.971
1.2	Retribusi Daerah/ <i>Retributions</i>	77.633.000	124.784.000
1.3	Hasil Perusahaan Milik Daerah dan Pengelolaan Kekayaan Daerah yang Dipisahkan/ <i>Income of Regional Gov. Corporate and Mangement of Separated Reg. Gov. Wealth</i>	2.872.596.852	2.872.596.852
1.4	Lain-lain PAD yang Sah/ <i>Other Original Local Gov. Revenue</i>	1.102.563.460	3.295.338.800
2	Dana Perimbangan/ <i>Balanced Budget</i>	424.405.979.890	838.657.630.818
2.1	Bagi Hasil Pajak/ <i>Tax Sharing</i>	41.979.601.890	56.398.018.802
2.2	Dana Alokasi Umum <i>General Allocation Funds</i>	329.805.651.000	565.381.132.000
2.3	Dana Alokasi Khusus <i>Special Allocation Funds</i>	52.620.727.000	216.878.480.016
3	Lain-lain Pendapatan yang Sah/ <i>Other Legal Revenue</i>	33.820.274.301	199.385.994.376
3.1	Dana Bagi Hasil Pajak Provinsi dan Permintaan Daerah <i>Tax Sharing of Province and Local Governments</i>	737.069.001	4.970.634.374
3.2	Dana Penyesuaian dan Otonomi Daerah/ <i>Autonomous Region and Balancing Funds</i>	30.242.583.300	120.808.611.002
3.3	Lainnya/ <i>Other Funds</i>	2.840.622.000	73.606.749.000
<b>Jumlah/Total</b>		<b>462.372.065.878</b>	<b>1.044.895.108.817</b>

Sumber: Badan Pengelolaan Keuangan dan Aset Daerah Kabupaten Waropen  
 Source: Finance and Asset Management Agency Regions of Waropen

*Halaman ini sengaja dikosongkan*

*This page is intentionally unmarked*

## BAB IX KEUANGAN DAN KOPERASI / FINANCE AND COOPERATION

**Tabel 9.2.1** Jumlah Koperasi Unit Desa (KUD) dan Non KUD di Kabupaten Waropen, 2016  
**Table** Number of Village Unit Cooperation (VUC) Non-VUC in Waropen Regency, 2016

Distrik <i>District</i>	KUD <i>VUC</i>	Non KUD <i>Non VUC</i>	Jumlah <i>Total</i>
(1)	(2)	(3)	(4)
Waropen Bawah	3	6	9
Inggerus	4	-	4
Urei Faisei	-	18	18
Oudate	2	-	2
Wapoga	1	-	1
Masirei	1	-	1
Risei Sayati	1	-	1
Demba	1	2	3
Kirihi	-	-	-
Walani	-	-	-
Wonti	-	-	-
Soyoi Mambai	-	-	-
Waropen	13	26	39

Sumber: Dinas Perindustrian, Perdagangan, Koperasi, dan UKM Kabupaten Waropen  
 Source: Department of Industry, Trade, Cooperatives and SMEs Waropen



## BAB IX KEUANGAN DAN KOPERASI / FINANCE AND COOPERATION

**Tabel 9.2.2** Jumlah Koperasi Non KUD menurut tingkatannya di Kabupaten Waropen, 2016  
**Table** Number of Non-VUC Cooperation by Level of Cooperation in Waropen Regency, 2016

Distrik	Koperasi Primer	Koperasi Sekunder	Jumlah
<i>District</i>	<i>Primary Cooperation</i>	<i>Secondary Cooperation</i>	<i>Total</i>
(1)	(2)	(3)	(4)
Waropen Bawah	9	-	9
Inggerus	3	-	3
Urei Faisei	18	-	18
Oudate	2	-	2
Wapoga	1	-	1
Masirei	1	-	1
Risei Sayati	-	-	0
Demba	3	-	3
Kirihi	-	-	0
Walani	-	-	0
Wonti	-	-	0
Soyoi Mambai	-	-	0
<b>Waropen</b>	<b>37</b>	<b>-</b>	<b>37</b>

Sumber: Dinas Perindustrian, Perdagangan, Koperasi, dan UKM Kabupaten Waropen  
 Source: Department of Industry, Trade, Cooperatives and SMEs Waropen

## BAB IX KEUANGAN DAN KOPERASI / FINANCE AND COOPERATION

**Tabel 9.2.3** Jumlah Koperasi Non KUD Menurut Jenisnya di Kabupaten Waropen, 2011-2016  
**Table** Number of Non-VUC Cooperation by Type of Cooperation in Waropen Regency, 2011-2016

Jenis Koperasi <i>Type of Cooperation</i>	2011	2012	2013	2014	2015	2016
(1)	(4)	(5)	(6)	(7)	(8)	(9)
Koperasi Produsen	2	15	10	10	*	13
Koperasi Konsumen	8	10	-	-	*	10
Koperasi Simpan Pinjam	15	4	8	8	*	5
Koperasi Pemasaran	-	3	7	7	*	3
Koperasi Jasa	-	2	1	1	*	2
Koperasi Lainnya	11	6	10	10	*	6
Jumlah	36	40	36	36	*	39

Sumber: Dinas Perindustrian, Perdagangan, Koperasi, dan UKM Kabupaten Waropen  
 Source: Department of Industry, Trade, Cooperatives and SMEs Waropen  
 \*Tahun 2015 data tidak tersedia

## BAB IX KEUANGAN DAN KOPERASI / FINANCE AND COOPERATION

**Tabel 9.2.4** Jumlah Koperasi Non KUD menurut Kelompok di Kabupaten Waropen, 2016  
**Table** *Number of Non-VUC Cooperation by Category of Cooperation in Waropen Regency, 2016*

Kelompok Koperasi <i>Cooperation Group</i>	2016
(1)	(2)
Koperasi Pegawai Negeri Sipil (KPN-RI)	4
Koperasi TNI/POLRI	-
Koperasi Karyawan Swasta (Kopkar)	1
Koperasi Masyarakat (Kopermas)	5
Koperasi Serba Usaha (KSU)	2
Koperasi Lainnya	14
Jumlah	26

Sumber: Dinas Perindustrian, Perdagangan, Koperasi, dan UKM Kabupaten Waropen  
Source: *Department of Industry, Trade, Cooperatives and SMEs Waropen*

## BAB IX KEUANGAN DAN KOPERASI / FINANCE AND COOPERATION

**Tabel 9.2.5** Jumlah Anggota Koperasi Non KUD menurut Kelompok di Kabupaten Waropen, 2016  
*Number of The Member of Non-VUC Cooperation by Category of Cooperation in Waropen Regency, 2016*

Kelompok Koperasi <i>Cooperation Group</i>	2016
(1)	(2)
Koperasi Pegawai Negeri Sipil (KPN-RI)	131
Koperasi TNI/POLRI	-
Koperasi Karyawan Swasta (Kopkar)	52
Koperasi Masyarakat (Kopermas)	264
Koperasi Serba Usaha (KSU)	83
Koperasi Lainnya	687
Jumlah	1217

Sumber: Dinas Perindustrian, Perdagangan, Koperasi, dan UKM Kabupaten Waropen  
*Source: Department of Industry, Trade, Cooperatives and SMEs Waropen*

## BAB IX KEUANGAN DAN KOPERASI / FINANCE AND COOPERATION

**Tabel 9.2.6** Jumlah Koperasi menurut Distrik di Kabupaten Waropen Tahun 2012-2016  
**Table** Number of Cooperation in Waropen Regency, 2016

Distrik <i>District</i>	2012	2013	2014	2015	2016
(1)	(2)	(3)	(4)	(5)	(6)
Waropen Bawah	7	7	8	9	9
Urei Faisei	10	10	13	14	15
Masirei	1	1	1	1	1
Demba	-	2	3	3	3
Risei Sayati	1	1	1	1	1
Oudate	2	2	2	2	2
Wapoga	1	1	1	1	1
Inggerus	4	4	4	4	4
Kirihi	-	-	-	-	-
Walani	-	-	-	-	-
<b>Waropen</b>	<b>26</b>	<b>28</b>	<b>33</b>	<b>35</b>	<b>36</b>

Sumber: Dinas Perindustrian, Perdagangan, Koperasi, dan UKM Kabupaten Waropen  
 Source: Department of Industry, Trade, Cooperatives and SMEs Waropen

## BAB IX KEUANGAN DAN KOPERASI / FINANCE AND COOPERATION

**Tabel 9.2.7** Jumlah Pegawai Tetap dan Anggota KUD di Kabupaten Waropen, 2016  
**Table** Number of Employee and Member of VUC in Waropen Regency, 2016

Distrik <i>District</i>	Pegawai Tetap <i>Employee</i>	Anggota <i>Member</i>	Jumlah <i>Total</i>
(1)	(2)	(3)	(4)
Waropen Bawah	9	420	429
Inggerus	9	315	324
Urei Faisei	6	87	93
Oudate	6	70	76
Wapoga	27	315	342
Masirei	3	45	48
Risei Sayati	-	-	0
Demba	6	73	79
Kirihi	-	-	0
Walani	-	-	0
Wonti	-	-	0
Soyoi Mambai	-	-	0
Waropen	66	1325	1391

Sumber: Dinas Perindustrian, Perdagangan, Koperasi, dan UKM Kabupaten Waropen  
 Source: Department of Industry, Trade, Cooperatives and SMEs Warope

*Halaman ini sengaja dikosongkan*

*This page is intentionally unmarked*

<http://waropenkab.bps.go.id>

## BAB IX KEUANGAN DAN KOPERASI / FINANCE AND COOPERATION

**Tabel 9.3.1**            **Banyaknya Dana Dari Masyarakat Pada BRI Cabang Pembantu Waropen, 2016 (Dalam Ribuan Rupiah)**  
**Table**                    **Number of Customer Funds in The BRI Waropen Helper Branch, 2016 (Thousands Rupiahs)**

Bulan <i>Month</i>	Giro <i>Giro</i>	Deposito <i>Deposito</i>	Tabungan <i>Saving</i>	Jumlah <i>Total</i>
(1)	(2)	(3)	(4)	(5)
Januari	1.674.726.808.35	5.892.300.000.00	55.588.286.910.60	63.155.313.718.95
Februari	1.614.910.660.62	5.777.300.000.00	50.885.006.762.00	58.277.217.422.62
Maret	1.506.986.577.62	6.677.800.000.00	48.863.379.796.22	57.048.166.373.84
April	1.498.068.849.42	7.080.800.000.00	50.002.473.538.06	58.581.342.387.48
Mei	1.589.844.695.42	7.242.800.000.00	49.147.400.197.94	57.980.044.893.36
Juni	1.409.447.366.42	7.321.800.000.00	50.339.943.014.60	59.071.190.381.02
Juli	3.835.043.914.42	7.292.800.000.00	54.963.662.365.98	66.091.506.280.40
Agustus	2.287.987.835.42	7.167.800.000.00	52.278.754.550.86	61.734.542.386.28
September	6.667.718.215.42	7.237.800.000.00	59.085.195.653.48	72.990.713.868.90
Oktober	3.635.355.034.42	7.184.800.000.00	55.354.273.528.36	66.174.428.562.78
November	2.697.028.081.02	7.019.800.000.00	54.778.065.929.76	64.494.894.010.78
Desember	19.416.498.476.38	7.639.800.000.00	85.967.515.009.09	113.023.813.485.47
Rata-rata	3.986.134.709.58	6.961.300.000.00	55.604.496.438.08	66.551.931.147.66

Sumber: BRI Cabang Pembantu Waropen  
 Source: BRI Waropen Helper Branch



## BAB IX KEUANGAN DAN KOPERASI / FINANCE AND COOPERATION

**Tabel 9.3.2**            **Banyaknya Kredit Perbankan Menurut Penggunaanya Pada BRI Cabang Pembantu Waropen, 2016 (Dalam Ribuan Rupiah)**  
**Table**                    **Number of Bank's Credit by Usage in BRI Waropen Helper Branch, 2016 (Thousands Rupiahs)**

Bulan <i>Month</i>	Modal Kerja <i>Capital</i>	Investasi <i>Investment</i>	Konsumsi <i>Consumption</i>	Jumlah <i>Total</i>
(1)	(2)	(3)	(4)	(5)
Januari	7.396.811.764,00	1.058.821.004,00	33.519.415.059,00	41.975.047.827,00
Februari	7.780.536.905,00	1.113.035.438,00	34.070.679.509,20	42.964.251.852,20
Maret	7.859.426.680,00	1.259.108.606,00	34.373.565.797,40	43.492.101.083,40
April	7.808.961.625,00	1.564.700.562,00	34.838.259.469,32	44.211.921.656,32
Mei	7.786.996.181,00	1.948.396.550,00	35.857.175.640,16	45.592.568.371,16
Juni	7.741.952.268,00	1.893.932.800,00	37.025.827.050,28	46.661.712.118,28
Juli	7.650.797.780,00	1.827.652.350,00	36.972.466.537,82	46.450.916.667,82
Agustus	7.817.616.231,00	1.762.559.700,00	37.729.266.350,00	47.309.442.281,00
September	7.511.289.862,00	1.684.795.390,00	38.408.808.870,16	47.604.894.122,16
Oktober	7.786.039.058,00	1.772.750.473,00	38.371.252.679,32	47.930.042.210,32
November	7.700.859.497,00	1.867.484.896,00	38.567.305.752,00	48.135.650.145,00
Desember	7.583.801.445,00	2.107.613.490,00	38.420.454.812,92	48.111.869.747,92
Rata-rata	7.702.090.774,67	1.655.070.938,25	36.512.873.127,30	45.870.034.840,22

Sumber: BRI Cabang Pembantu Waropen  
 Source: BRI Waropen Helper Branch

## BAB IX KEUANGAN DAN KOPERASI / FINANCE AND COOPERATION

**Tabel 9.3.3** Banyaknya Aset BRI Cabang Pembantu Waropen, 2016 (Dalam Ribuan Rupiah)  
**Table** *Number of Assets in The BRI Waropen Helper Branch, 2016 (Thousand Rupiah)*

Uraian <i>Description</i>	Desember 2016 <i>December 2016</i>
(1)	(2)
Aset	2.000.000.000
Jumlah <i>Total</i>	2.000.000.000

Sumber: BRI Cabang Pembantu Waropen

Source: BRI Waropen Helper Branch

## BAB IX KEUANGAN DAN KOPERASI / FINANCE AND COOPERATION

**Tabel 9.3.4**      **Banyaknya Dana Dari Masyarakat Pada Bank Papua Cabang Waren, 2016 (Dalam Jutaan Rp.)**  
**Table**              **Number of Customer Funds in The Bank Papua Waren Branch, 2016 (Million Rp.)**

Bulan <i>Month</i>	Giro <i>Giro</i>	Deposito <i>Deposito</i>	Tabungan <i>Saving</i>	Jumlah <i>Total</i>
(1)	(2)	(3)	(4)	(5)
Januari	135.030	11.723	37.051	183.804
Februari	164.323	5.920	21.977	192.220
Maret	129.458	4.159	27.242	160.859
April	133.617	4.179	27.267	165.063
Mei	127.447	4.041	19.003	150.491
Juni	150.492	4.031	17.920	172.443
Juli	168.412	4.061	52.920	225.393
Agustus	164.381	4.021	37.920	206.322
September	158.196	3.949	31.772	193.917
Oktober	140.708	4.094	26.011	170.813
November	140.858	5.094	34.511	180.463
Desember	58.431	6.620	55.305	120.357
Jumlah	1.671.354	61.892	388.898	2.122.143

Sumber: Bank Papua Cabang Waren  
 Source: Bank Papua Waren Branch

## BAB IX KEUANGAN DAN KOPERASI / FINANCE AND COOPERATION

**Tabel 9.3.5**            **Banyaknya Kredit Perbankan Menurut Penggunaannya Pada Bank Papua Cabang Waren, 2016 (Dalam Jutaan Rp.)**  
**Table**                    **Number of Bank's Credits by Usage in The Bank Papua Waren Branch, 2016 (Million Rp.)**

Bulan <i>Month</i>	Modal Kerja <i>Capital</i>	Investasi <i>Investment</i>	Konsumsi <i>Consumption</i>	Jumlah <i>Total</i>
(1)	(2)	(3)	(4)	(5)
Januari	12,375	2,365	107,745	122,485
Februari	12,315	2,771	110,902	125,988
Maret	435	500	6,586	7,521
April	-	-	-	-
Mei	-	-	-	-
Juni	14,482	2,924	105,46	122,866
Juli	-	-	-	-
Agustus	-	-	-	-
September	-	-	-	-
Oktober	15,715	2,854	114,945	133,514
November	-	-	-	0
Desember	14,955	2,763	117,35	135,068
Rata-rata	11,713	2,363	93,831	53,953

Sumber: Bank Papua Cabang Waren  
 Source: Bank Papua Waren Branch

## BAB IX KEUANGAN DAN KOPERASI / FINANCE AND COOPERATION

**Tabel 9.3.6**                    **Banyaknya Aset Bank Papua Cabang Waren, 2016 (Dalam Jutaan Rp.)**  
**Table**                            **Number of Assets in The Bank Papua Waren Branch, 2016 (Million Rp.)**

Uraian <i>Description</i>	Desember 2016/December 2016		
	Keterangan <i>Explanation</i>	Jumlah <i>Total</i>	Saldo Nominatif <i>Nominative Balanced</i>
(1)	(2)	(3)	(4)
Aset/Asset	Bangunan Kantor <i>Office Building</i>	1	1136
	Kendaraan Bermotor <i>Vehicle</i>	2	42
	Inventaris Kantor <i>Office Inventory</i>	7	82
	Inventaris Lainnya <i>Other Inventories</i>	-	24
<b>Jumlah</b>		<b>10</b>	<b>1284</b>
<b>Total</b>			

Sumber: Bank Papua Cabang Waren  
 Source: Bank Papua Waren Branch

## BAB IX KEUANGAN DAN KOPERASI / FINANCE AND COOPERATION

**Tabel 9.4.1**

**Perkembangan Harga Eceran Beras di Kabupaten Waropen, 2016**

**Table**

**The Trend of Rice Price in Waropen Regency, 2016**

Bulan Month	Jenis Beras Type of Rice		
	C4 per 1 Kg	Tawon per 1 Kg	Ketan/Pulut Putih per 1 Kg
(1)	(2)	(3)	(4)
Januari	8.000	14.000	23.000
Februari	8.000	14.000	23.000
Maret	8.000	15.000	25.000
April	8.000	15.000	25.000
Mei	8.000	15.000	25.000
Juni	8.000	15.000	25.000
Juli	8.000	15.000	25.000
Agustus	8.000	15.000	25.000
September	8.000	15.000	25.000
Oktober	8.000	15.000	25.000
November	8.000	15.000	25.000
Desember	8.000	15.000	25.000
Rata-rata	8.000	15.000	24.555,556

Sumber: BPS Kabupaten Waropen

Source: BPS Waropen Regency

## BAB IX KEUANGAN DAN KOPERASI / FINANCE AND COOPERATION

**Tabel 9.4.2**  
**Table**

**Perkembangan Harga Eceran Minyak Goreng di Kabupaten Waropen Tahun 2016**  
*The Trend of Fried Oil Price in Waropen Regency, 2016*

Bulan <i>Month</i>	Jenis Minyak Goreng <i>Type of Fried Oil</i>	
	Curah per 1 liter	Bimoli per 1 liter
(1)	(2)	(3)
Januari	17.000	20.000
Februari	17.000	20.000
Maret	17.000	20.000
April	17.000	20.000
Mei	17.000	20.000
Juni	17.000	20.000
Juli	17.000	20.000
Agustus	17.000	20.000
September	17.000	20.000
Oktober	17.000	20.000
November	17.000	20.000
Desember	17.000	20.000
Rata-rata	17000	20000

Sumber: BPS Kabupaten Waropen  
Source: BPS Waropen Regency

## BAB IX KEUANGAN DAN KOPERASI / FINANCE AND COOPERATION

**Tabel 10.4.3**                      **Perkembangan Harga Eceran Gula Pasir di Kabupaten Waropen, 2016**  
**Table**                                      **The Trend of Sugar Price in Waropen Regency, 2016**

Bulan <i>Month</i>	Jenis Gula Pasir <i>Type of Sugar</i>	
	Gulaku per 1 kg	Curah per 1 kg
(1)	(2)	(3)
Januari	18.000	15.000
Februari	18.000	15.000
Maret	18.000	15.000
April	18.000	15.000
Mei	18.000	15.000
Juni	18.000	15.000
Juli	18.000	15.000
Agustus	20.000	15.000
September	20.000	15.000
Oktober	22.000	15.000
November	22.000	15.000
Desember	22.000	15.000
Rata-rata	18.444,44	15000

Sumber: BPS Kabupaten Waropen  
 Source: BPS Waropen Regency



## BAB IX KEUANGAN DAN KOPERASI / FINANCE AND COOPERATION

**Tabel 9.4.4**  
**Table**

**Perkembangan Harga Sayur-Mayur di Kabupaten Waropen,  
2016**  
*The Trend of Vegetables Price in Waropen Regency, 2016*

Bulan <i>Month</i>	Jenis Sayuran <i>Type of Vegetable</i>				
	Kangkung per 1 Kg	Bayam per 1 Kg	Kubis/Kol per 1 Kg	Kacang Panjang per 1 Kg	Kentang per 1 Kg
(1)	(2)	(3)	(4)	(5)	(6)
Januari	20.000	20.000	30.000	22.000	35.000
Februari	20.000	20.000	40.000	22.000	40.000
Maret	20.000	20.000	31.000	22.000	30.000
April	20.000	20.000	31.000	22.000	30.000
Mei	20.000	20.000	31.000	22.000	30.000
Juni	20.000	20.000	40.000	22.000	35.000
Juli	20.000	20.000	40.000	22.000	35.000
Agustus	20.000	20.000	30.000	20.000	35.000
September	20.000	20.000	30.000	20.000	30.000
Oktober	20.000	20.000	30.000	20.000	30.000
November	20.000	20.000	30.000	20.000	35.000
Desember	20.000	20.000	35.000	20.000	35.000
Rata-rata	20.000	20.000	33.166,67	21.166,67	33.333,33

Sumber: BPS Kabupaten Waropen  
*Source: BPS Waropen Regency*

## BAB IX KEUANGAN DAN KOPERASI / FINANCE AND COOPERATION

**Lanjutan Tabel/Continued Table 9.4.4**

Bulan <i>Month</i>	Jenis Sayuran <i>Type of Vegetable</i>			
	Cabe Rawit per 1 Kg	Tomat Sayur per 1 Kg	Terong per 1 Kg	Wortel per 1 Kg
(1)	(2)	(3)	(4)	(5)
Januari	50.000	30.000	7.000	50.000
Februari	60.000	35.000	7.000	50.000
Maret	100.000	25.000	7.000	50.000
April	100.000	25.000	7.000	50.000
Mei	100.000	25.000	7.000	50.000
Juni	100.000	35.000	7.000	80.000
Juli	80.000	35.000	7.000	80.000
Agustus	90.000	25.000	10.000	50.000
September	90.000	25.000	15.000	50.000
Oktober	90.000	25.000	10.000	50.000
November	90.000	25.000	15.000	50.000
Desember	90.000	25.000	15.000	50.000
Rata-rata	85.666,67	27.9166,67	9.500	55.000

Sumber: BPS Kabupaten Waropen

Source: BPS Waropen Regency

## BAB IX KEUANGAN DAN KOPERASI / FINANCE AND COOPERATION

**Tabel 9.4.5**  
**Table**

**Perkembangan Harga Eceran Rokok di Kabupaten Waropen, 2016**  
**The Trend of Cigarette Price in Waropen Regency, 2016**

Bulan Month	Jenis Rokok Type of Cigarette		
	Rokok Putih Marlboro (20 Btg)	Kretek Dji Sam Soe (12 Btg)	Kretek Filter Gudang Garam (12 Btg)
(1)	(2)	(3)	(4)
Januari	20.000	16.000	15.000
Februari	20.000	16.000	15.000
Maret	22.000	16.000	16.000
April	22.000	16.000	16.000
Mei	22.000	16.000	16.000
Juni	22.000	16.000	16.000
Juli	22.000	16.000	16.000
Agustus	20.000	15.000	15.000
September	20.000	15.000	15.000
Oktober	22.000	16.000	16.000
November	20.000	15.000	15.000
Desember	20.000	15.000	15.000
<b>Rata-rata</b>	<b>21.000</b>	<b>15.667</b>	<b>15.500</b>

Sumber: BPS Kabupaten Waropen  
Source: BPS Waropen Regency

## BAB IX KEUANGAN DAN KOPERASI / FINANCE AND COOPERATION

**Tabel 9.4.6**  
**Table**

**Perkembangan Harga Buah-buahan di Kabupaten Waropen, 2016**  
**The Trend of Fruit Price in Waropen Regency, 2016**

Bulan <i>Month</i>	Jenis Buah <i>Type of Fruit</i>		
	Pepaya Lokal per 1 Kg	Nangka Muda per 1 Kg	Jeruk Lokal per 1 Kg
(1)	(2)	(3)	(4)
Januari	10.000	5.000	10.000
Februari	10.000	5.000	10.000
Maret	10.000	5.000	10.000
April	10.000	5.000	10.000
Mei	10.000	5.000	10.000
Juni	10.000	5.000	15.000
Juli	10.000	5.000	15.000
Agustus	10.000	5.000	15.000
September	10.000	5.000	15.000
Oktober	10.000	5.000	15.000
November	10.000	5.000	15.000
Desember	10.000	5.000	15.000
Rata-rata <i>Mean</i>	10.000	5.000	12.917

Sumber: BPS Kabupaten Waropen  
Source: BPS Waropen Regency

## BAB IX KEUANGAN DAN KOPERASI / FINANCE AND COOPERATION

**Tabel 9.4.7**  
**Table**

**Perkembangan Harga Tangkapan Laut di Kabupaten Waropen, 2016**  
*The Trend of Catch-Marine Price in Waropen Regency, 2016*

Bulan Month	Tangkapan Laut Catch-Marine				
	Cakalang per 1 Kg	Kembung per 1 Kg	Tenggiri per 1 Kg	Tongkol per 1 Kg	Udang per 1 Kg
(1)	(2)	(3)	(4)	(5)	(6)
Januari	20.000	60.000	50.000	40.000	60.000
Februari	20.000	60.000	50.000	40.000	60.000
Maret	20.000	60.000	60.000	40.000	75.000
April	20.000	60.000	60.000	40.000	75.000
Mei	20.000	60.000	60.000	40.000	75.000
Juni	20.000	60.000	60.000	40.000	75.000
Juli	20.000	50.000	60.000	40.000	75.000
Agustus	50.000	50.000	60.000	50.000	60.000
September	50.000	50.000	60.000	50.000	60.000
Oktober	50.000	50.000	60.000	50.000	60.000
November	50.000	50.000	60.000	50.000	60.000
Desember	50.000	50.000	60.000	50.000	60.000
Rata-rata	32.500	55.000	58.333	44.167	66.250

Sumber: BPS Kabupaten Waropen  
Source: BPS Waropen Regency

# 10

## **BAB X PERBANDINGAN ANTAR**

---

*Chapter X Comparison*

## BAB X PERBANDINGAN ANTAR KABUPATEN/KOTA /COMPARISON

**Tabel**  
**Table** 10.1

**Persentase Kontribusi Terhadap Jumlah Produk Domestik  
Regional Bruto Seluruh Kabupaten/Kota di Provinsi Papua  
(persen), 2013-2016**  
*Contribution Percentage To Total Gross Regional Domestic  
Product of Entire Regency/City in Papua Province (percent),  
2013-2016*

Kabupaten/Kota Regency/City	2013	2014 <sup>x</sup>	2015 <sup>xx</sup>	2016
(1)	(2)	(3)	(4)	(5)

**Kabupaten/Regency**

1. Merauke	6.33	6.72	6.97	6.67
2. Jayawijaya	3.34	3.59	3.66	3.49
3. Jayapura	5.71	6.39	6.73	6.58
4. Nabire	4.78	5.07	5.20	4.95
5. Kepulauan Yapen	1.92	2.02	2.03	1.92
6. Biak Numfor	2.79	2.97	3.06	2.89
7. Paniai	1.79	1.91	1.97	1.91
8. Puncak Jaya	0.68	0.68	0.69	0.64
9. Mimika	42.37	38.03	36.68	39.58
10. Boven Digoel	2.32	2.41	2.39	2.24
11. Mappi	1.19	1.27	1.31	1.24
12. Asmat	1.06	1.12	1.10	1.04
13. Yahukimo	1.09	1.13	1.15	1.07
14. Pegunungan Bintang	0.87	0.89	0.88	0.84
15. Tolikara	0.73	0.77	0.76	0.71
16. Sarmi	1.15	1.21	1.24	1.18

17. Keerom	1.32	1.42	1.43	1.33
18. Waropen	0.86	0.94	0.97	0.94
19. Supiori	0.51	0.53	0.52	0.47
20. Mamberamo Raya	0.60	0.66	0.71	0.69
21. Nduga	0.49	0.53	0.55	0.52
22. Lanny Jaya	0.77	0.82	0.83	0.79
23. Mamberamo Tengah	0.50	0.54	0.54	0.51
24. Yalimo	0.48	0.52	0.55	0.52
25. Puncak	0.53	0.58	0.62	0.60
26. Dogiyai	0.55	0.59	0.62	0.59
27. Intan Jaya	0.51	0.57	0.60	0.58
28. Deiyai	0.51	0.57	0.62	0.61
<b>Kota/City</b>				
1. Jayapura	14.25	15.53	15.62	14.88
<b>Jumlah/Total</b>	<b>100.00</b>	<b>100.00</b>	<b>100.00</b>	<b>100.00</b>

Sumber: BPS Provinsi Papua

Source: *Statistics of Papua Province*



## BAB X PERBANDINGAN ANTAR KABUPATEN/KOTA /COMPARISON

**Tabel 10.2** Gambaran Kependudukan Provinsi Papua Menurut Kabupaten/Kota, 2015-2016  
*Total Area by Regency and City In Papua Province, 2015-2016*

Kode	Prov/Kab/Kota	AHH		EYS		MYS		Pengeluaran		IPM	
		2015	2016	2015	2016	2015	2016	2015	2016	2015	2016
(1)	(2)	(3)	(4)	(5)	(6)	(7)	(8)	(9)	(10)	(11)	(12)
<b>9400</b>	<b>PAPUA</b>	<b>65,09</b>	<b>65,12</b>	<b>9,95</b>	<b>10,22</b>	<b>5,99</b>	<b>6,15</b>	<b>6.469</b>	<b>6.636</b>	<b>57,25</b>	<b>58,04</b>
9401	Merauke	66,50	66,51	12,47	12,66	8,24	8,26	9.953	10.016	67,75	68,04
9402	Jayawijaya	58,29	58,79	10,82	11,01	4,59	4,74	7.068	7.282	54,18	55,10
9403	Jayapura	66,32	66,62	13,79	14,15	9,48	9,49	9.622	9.653	70,04	70,57
9404	Nabire	67,44	67,64	10,62	10,66	9,47	9,48	8.725	8.779	66,49	66,70
9408	Yapen Waropen	68,67	68,71	11,51	11,62	8,80	8,81	7.320	7.414	65,28	65,56
9409	Biak Namfor	67,86	67,87	13,44	13,68	9,83	9,84	9.603	9.661	70,85	71,15
9410	Paniai	65,45	65,75	10,31	10,32	3,76	3,77	6.161	6.191	54,20	54,40
9411	Puncak Jaya	64,17	64,57	5,97	5,99	3,19	3,38	4.979	5.089	44,87	45,58
9412	Mimika	71,89	71,91	10,78	11,11	9,38	9,62	10.952	11.169	70,89	71,76
9413	Boven Digoel	58,24	58,84	10,96	10,97	7,72	8,00	7.717	7.770	59,02	59,73
9414	Mappi	64,02	64,52	10,42	10,43	5,97	5,98	5.780	5.951	56,11	56,66
9415	Asmat	55,50	56,00	7,57	7,79	4,38	4,42	5.533	5.601	46,62	47,26

Kabupaten Waropen Dalam Angka 2017

## BAB X PERBANDINGAN ANTAR KABUPATEN/KOTA /COMPARISON

9416	Yahukimo	65,06	65,56	7,48	7,49	3,98	3,99	4.109	4.248	46,63	47,19
9417	Pegunungan Bintang	63,78	63,98	4,85	4,99	2,06	2,19	5.176	5.358	40,91	41,81
9418	Tolikara	64,86	65,06	7,68	7,69	3,06	3,21	4.518	4.711	46,38	47,14
9419	Sarmi	65,69	65,89	10,91	11,09	8,07	8,08	6.379	6.417	60,99	61,33
9420	Keerom	66,09	66,19	11,55	11,62	6,85	7,24	8.609	8.785	63,43	64,25
9426	Waropen	65,73	65,74	12,34	12,60	8,55	8,66	6.070	6.270	62,35	63,09
9427	Supiori	65,25	65,35	12,69	12,70	8,12	8,13	5.180	5.379	60,09	60,61
9428	Membramo Raya	56,57	56,77	10,65	10,80	4,61	4,89	4.324	4.387	48,29	49,01
9429	Nduga	53,60	53,60	2,17	2,34	0,64	0,70	3.625	3.725	25,47	26,32
9430	Lanny Jaya	64,86	64,87	7,45	7,58	2,75	2,93	3.965	4.145	44,18	45,14
9431	Memberamo Tengah	62,72	62,82	7,65	7,94	2,49	2,57	4.051	4.219	43,55	44,53
9432	Yalimo	64,86	64,87	7,71	7,82	2,08	2,19	4.321	4.435	44,32	44,93
9433	Puncak	65,08	65,18	4,47	4,48	1,61	1,78	5.118	5.299	39,41	40,16
9434	Dogiyai	64,86	65,36	9,58	9,87	4,88	4,89	5.120	5.190	52,78	53,46
9435	Intan Jaya	64,98	65,08	6,28	6,52	2,48	2,49	5.015	5.038	44,35	44,83
9436	Deiyai	64,47	64,67	9,76	9,77	2,96	2,97	4.320	4.383	48,28	48,54
9471	Kota Jayapura	69,97	69,99	14,16	14,61	11,11	11,14	14.249	14.319	78,05	78,56

Sumber: BPS Provinsi Papua

Source: BPS Papua Province

Waropen Regency in Figures 2017

## BAB X PERBANDINGAN ANTAR KABUPATEN/KOTA /COMPARISON

**Tabel 10.3** Tabel Kemiskinan Kabupaten/Kota di Provinsi Papua Tahun 2015-2016  
*Poverty Table of Regency and City In Papua Province, 2015-2016*

Kode	Prov/Kab/Kota	Jumlah Penduduk Miskin (dalam 000)		Persentase Penduduk Miskin		Indeks Kedalaman Kemiskinan (P1)		Indeks Keparahan Kemiskinan (P2)		Garis Kemiskinan (Rp/Kapita/Bulan) (n)	
		2015	2016	2015	2016	2015	2016	2015	2016	2015	2016
(1)	(2)	(3)	(4)	(5)	(6)	(7)	(8)	(9)	(10)	(11)	(12)
<b>9400</b>	<b>PAPUA</b>	<b>859,15</b>	<b>911,33</b>	<b>28.17</b>	<b>28.54</b>	<b>8.82</b>	<b>9.37</b>	<b>3.78</b>	<b>4.19</b>	<b>402.031</b>	<b>427.176</b>
9401	Merauke	23.96	24.28	11.10	11.08	1.95	3.33	0.53	1.52	294,257	310,420
9402	Jayawijaya	81.12	83.00	39.48	39.66	10.36	14.71	4.39	8.26	349,878	367,804
9403	Jayapura	18.23	16.76	14.69	13.49	3.98	2.57	1.34	0.91	454,989	464,519
9404	Nabire	34.12	36.99	24.37	26.03	5.63	8.38	1.95	3.81	486,456	520,951
9408	Yapen Waropen	25.23	25.53	27.70	27.54	8.81	9.35	3.77	4.28	512,934	536,501
9409	Biak Namfor	37.76	38.10	27.23	26.99	5.78	7.45	1.85	3.02	466,074	491,278
9410	Paniai	61.34	65.18	37.43	39.13	14.72	9.63	7.25	3.38	388,098	418,520
9411	Puncak Jaya	43.06	44.27	37.45	37.31	6.59	5.82	1.70	1.80	497,583	526,756
9412	Mimika	32.85	30.12	16.20	14.72	5.02	3.60	2.00	1.51	597,620	634,370

## BAB X PERBANDINGAN ANTAR KABUPATEN/KOTA /COMPARISON

9413	Boven Digoel	12.20	13.38	19.50	20.82	7.62	4.22	3.82	1.30	379,630	406,678
9414	Mappi	24.60	24.82	26.96	26.64	4.95	8.46	1.37	3.61	260,880	273,699
9415	Asmat	25.05	24.97	28.48	27.79	4.84	6.87	1.18	2.50	299,893	316,437
9416	Yahukimo	74.37	74.54	41.26	40.62	8.55	10.47	2.46	4.22	303,586	320,783
9417	Pegunungan Bintang	22.51	22.79	31.55	31.52	6.61	5.15	2.35	1.83	405,665	431,818
9418	Tolikara	45.72	45.33	34.00	33.63	11.30	8.28	4.52	3.06	218,759	228,288
9419	Sarmi	5.05	5.13	13.85	13.74	1.47	2.31	0.23	0.75	377,926	399,291
9420	Keerom	8.46	9.26	15.83	17.15	3.95	4.64	1.31	1.80	460,199	504,460
9426	Waropen	8.89	8.97	31.41	31.25	7.68	12.57	2.60	7.09	536,760	567,808
9427	Supiori	7.20	6.99	39.25	37.99	11.44	10.91	4.21	3.85	381,346	388,523
9428	Membramo Raya	6.31	6.42	29.71	29.52	8.34	7.03	2.99	2.30	569,859	591,595
9429	Nduga	33.38	36.72	35.89	38.47	5.10	7.30	1.10	2.43	239,201	296,287
9430	Lanny Jaya	72.13	72.13	41.97	41.68	11.86	11.64	4.66	5.39	383,166	405,347
9431	Memberamo Tengah	16.36	17.88	35.54	38.36	2.85	5.53	0.41	1.24	316,341	336,736
9432	Yalimo	21.36	21.36	35.88	35.80	4.75	9.73	1.06	4.34	270,455	286,170
9433	Puncak	39.88	40.53	38.74	38.58	7.07	5.77	1.72	1.15	517,396	545,506
9434	Dogiyai	26.68	29.15	29.10	31.21	7.72	9.30	3.00	3.78	385,923	427,149
9435	Intan Jaya	18.84	20.53	41.34	43.73	15.92	13.97	6.96	6.16	501,749	542,007
9436	Deiyai	31.53	31.72	45.74	45.11	14.53	11.48	6.17	4.19	483,206	503,898

## BAB X PERBANDINGAN ANTAR KABUPATEN/KOTA /COMPARISON

9471	Kota Jayapura	34.34	34.48	12.22	12.06	1.90	1.63	0.47	0.45	763,326	805,746
------	---------------	-------	-------	-------	-------	------	------	------	------	---------	---------

Sumber: BPS Provinsi Papua

Source: *BPS Papua Province*

Ket : Tidak ada data Susenas Maret 2015 di Kab. Nduga

Angka Kemiskinan Kab. Nduga tahun 2015 memakai angka tahun 2014



**SENSUS  
EKONOMI**

# DATA

**MENCERDASKAN BANGSA**

*Enlighten The Nation*

<http://waropenkab.bps.go.id>



**BADAN PUSAT STATISTIK  
KABUPEN WAROPEN**

***Statistics of Waropen Regency***

Jl. Poros SP V Ronggaiwa, Urei Faisei

Email : [bps9426@bps.go.id](mailto:bps9426@bps.go.id)

Website : [waropenkab.bps.go.id](http://waropenkab.bps.go.id)