



STATISTIK DAERAH
KECAMATAN SEKAMPUNG UDIK
TAHUN 2015

<http://lampungtimurkab.bps.go.id>



STATISTIK DAERAH
KECAMATAN SEKAMPUNG UDIK
TAHUN 2015

<http://lampungtimur.kab.sps.go.id>

STATISTIK DAERAH KECAMATAN SEKAMPUNG UDIK 2015

ISBN : 978-602-73494-4-5

No. Publikasi : 1804. 1532

Katalog BPS : 1101002.1804.080

Ukuran Buku : 17,6 cm x 25 cm

Jumlah Halaman : iv + 9 Halaman

Naskah:

Ramadhaniati

Penyunting:

Seksi Neraca Wilayah dan Analisis Statistik

Gambar Kulit:

<http://kebudayaan.kemdikbud.go.id/bpcbserang/2014/11/03/taman-purbakala-pugungraharjo-lampung-timur/>

Diterbitkan Oleh:

Badan Pusat Statistik Kabupaten Lampung Timur



Kata Pengantar

Publikasi **Statistik Daerah Kecamatan Sekampung Udik 2015** diterbitkan oleh Badan Pusat Statistik Kabupaten Lampung Timur berisi berbagai data dan informasi terpilih yang dianalisis secara sederhana untuk membantu pengguna data memahami perkembangan pembangunan serta potensi yang ada di Kecamatan Sekampung Udik.

Publikasi **Statistik Daerah Kecamatan Sekampung Udik 2015** diterbitkan untuk melengkapi publikasi-publikasi yang sudah terbit secara rutin setiap tahun. Berbeda dengan publikasi-publikasi yang sudah ada, publikasi ini lebih menekankan pada analisis.

Materi yang disajikan dalam **Statistik Daerah Kecamatan Sekampung Udik 2015** memuat berbagai informasi/indikator terpilih yang terkait dengan pembangunan di berbagai sektor di Kecamatan Sekampung Udik dan diharapkan dapat menjadi bahan rujukan/kajian dalam perencanaan dan evaluasi kegiatan pembangunan.

Kritik dan saran konstruktif berbagai pihak kami harapkan untuk penyempurnaan penerbitan mendatang. Semoga publikasi ini mampu memenuhi tuntutan kebutuhan data statistik, baik oleh instansi/dinas pemerintah, swasta, kalangan akademisi maupun masyarakat luas.


Kepala Badan Pusat Statistik
Kabupaten Lampung Timur

Ir. AN W A R.



DAFTAR ISI

Kata Pengantar	iii		
Daftar Isi	iv	6. Pertanian	6
1. Geografi	1	7. Transportasi dan Komunikasi	7
2. Penduduk	2	8. Keuangan	8
3. Pendidikan	3	9. Industri dan Energi	9
4. Kesehatan	4	10. Sumber Gambar	10
5. Sosial Lainnya	5		



1 GEOGRAFI DAN PEMERINTAHAN

Secara geografis Kecamatan Sekampung Udik berbatasan dengan Kecamatan Sukadana dan Kecamatan Way Jepara di sebelah utara, Kabupaten Lampung Selatan, Kecamatan Jabung dan Kecamatan Waway Karya di sebelah selatan kemudian di sebelah timur berbatasan dengan Kecamatan Bandar Sribhawono, dan di sebelah barat berbatasan dengan Kecamatan Marga Tiga.

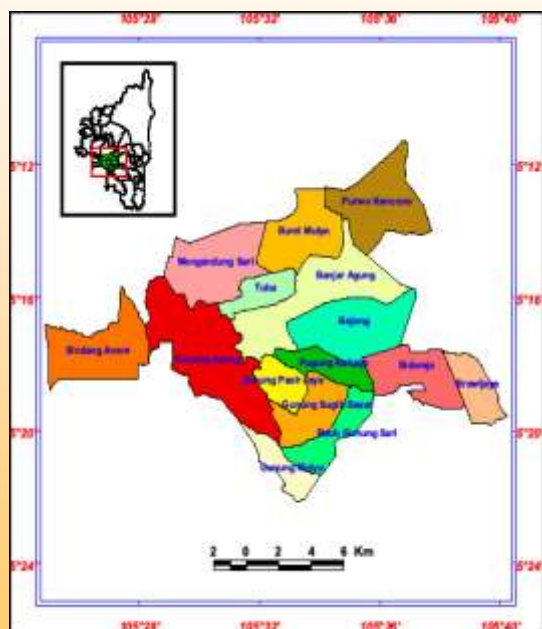
**Statistik Geografi
Kecamatan Sekampung Udik , 2014**

Uraian (1)	Satuan (2)	2014 (3)
Luas Daerah	Km ²	187,06
Jumlah Dusun	Dusun	82
Jumlah RT	RT	284
Banyaknya Desa	Desa	15

Sumber: Sekampung Udik Dalam Angka 2015

Kecamatan Sekampung Udik memiliki luas wilayah sebesar 187,06 Km². Wilayah administratif kecamatan ini terbagi menjadi 15 desa yaitu Gunung Agung, Gunung Pasir Jaya, Gunung Sugih Besar, Bauh Gunung Sari, Brawijaya, Sidorejo, Pugung Raharjo, Bojong, Banjar Agung, Toba, Mengandung Sari, Sindang Anom, Gunung Mulyo, Bumi Mulyo, Purwo Kencono.

Peta Kecamatan Sekampung Udik



2 PENDUDUK



Penduduk Kecamatan Sekampung Udik selama tahun 2014 berjumlah 76.045 jiwa. Dengan luas wilayah sebesar 187,06 km², maka tiap km² wilayah kecamatan ini dihuni sekitar 407 jiwa. Di kecamatan tersebut terdapat 21.435 rumah tangga, dengan rata-rata tiap rumah tangga berisikan empat orang anggota rumah tangga.

Indikator Kependudukan Kecamatan Sekampung Udik, 2014

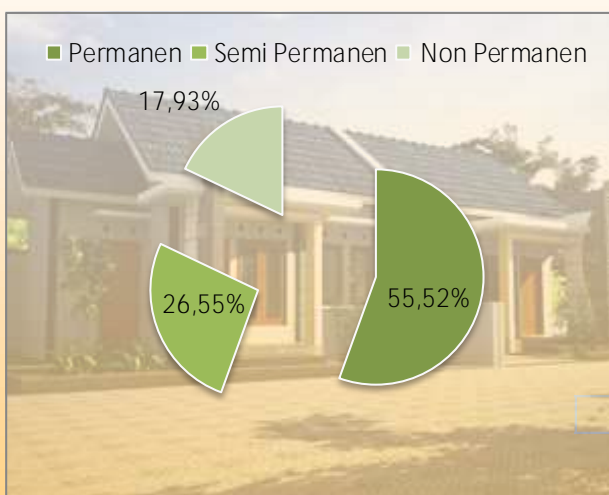
Indikator	Satuan	
Jumlah Penduduk	Jiwa	76 045
Kepadatan Penduduk Jiwa/Km ²		407
Sex Ratio	L/P	97
Banyaknya Rumah Tangga	Rumah tangga	21 435

Sumber: Sekampung Udik Dalam Angka 2015

Rasio antara penduduk laki-laki dan perempuan (*sex ratio*) kecamatan ini di tahun 2015 adalah 97. Hal ini berarti selama tahun 2015 terdapat lebih banyak penduduk perempuan daripada laki-laki di kecamatan ini. Perbandingan jumlah penduduk laki-laki dan perempuan adalah 97 orang penduduk laki-laki berbanding 100 orang penduduk perempuan.

Perumahan rakyat menurut klasifikasi di kecamatan Sekampung Udik tahun 2015 yang terbanyak merupakan rumah permanen yaitu sebesar 55,52 persen, selanjutnya rumah semi permanen sebanyak 26,55 persen dan sisanya sebanyak 17,93 persen merupakan rumah sederhana.

Perumahan Rakyat menurut Klasifikasinya di Kecamatan Sekampung Udik, 2014 (persen)



Sumber: Sekampung Udik Dalam Angka 2015

3 PENDIDIKAN

Indikator Pendidikan Kecamatan Sekampung Udik, 2014/2015

Jenjang Pendidikan	2014/2015	
	Rasio murid/guru	Rasio murid/kelas
(1)	(2)	(3)
Taman Kanak-kanak	13	22
Sekolah Dasar	26	22
SLTP	18	36
SMU	7	29
SMK	6	26

Sumber: Sekampung Udik Dalam Angka 2015

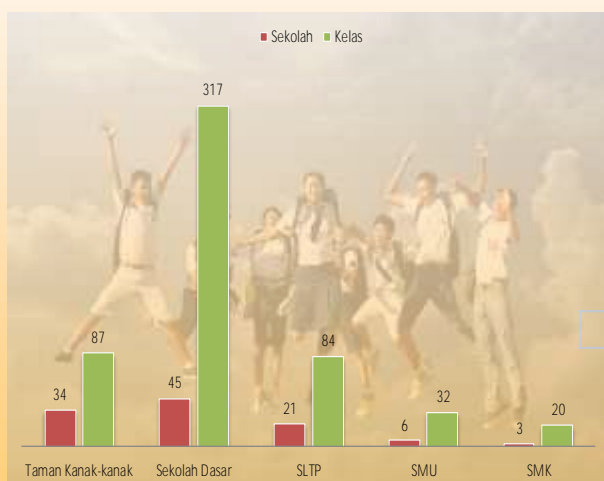
Sumber Daya Manusia (SDM) yang berkualitas diperlukan agar tercapai pembangunan yang berkualitas. Salah satu cara yang ditempuh pemerintah dalam menciptakan SDM yang berkualitas ialah melalui penyediaan fasilitas pendidikan.

Berdasarkan tabel indikator pendidikan di Kecamatan Sekampung Udik tahun ajar 2014/2015 jumlah guru dan kelas yang tersedia di kecamatan ini dinilai memadai untuk tiap jenjang pendidikan. Pada tahun ajar 2014/2015 satu orang guru hanya terbebani 13 orang siswa pada jenjang Taman Kanak-kanak (TK), 26 orang siswa pada tingkat Sekolah Dasar (SD), 18 orang siswa pada tingkat SLTP, 7 orang siswa pada tingkat SMU, dan 6 orang siswa pada tingkat SMK. Satu kelas di tingkat TK memuat sekitar 22 orang siswa. Di tingkat SD terdapat 22 orang siswa di tiap kelasnya. Pada tingkat SLTP satu kelasnya memuat 36 orang siswa. Pada tingkat SMU satu kelas rata-rata menampung 29 orang siswa. Sedangkan pada tingkat SMK satu kelas rata-rata menampung 26 orang siswa.

Fasilitas pendidikan di Kecamatan Sekampung Udik tersedia hingga tingkat SMK.

Fasilitas pendidikan terbanyak tersedia pada tingkat pendidikan SD yakni sebanyak 45 unit sekolah dan 317 unit ruang belajar. Semakin tinggi jenjang pendidikan fasilitas pendidikan yang tersedia pun semakin berkurang. Fasilitas pendidikan yang tersedia untuk jenjang SMU dan SMK antara lain sebanyak 6 unit sekolah dengan 32 ruang belajar serta 3 unit sekolah dan 20 unit ruang belajar.

Fasilitas Pendidikan di Kecamatan Sekampung Udik, 2014

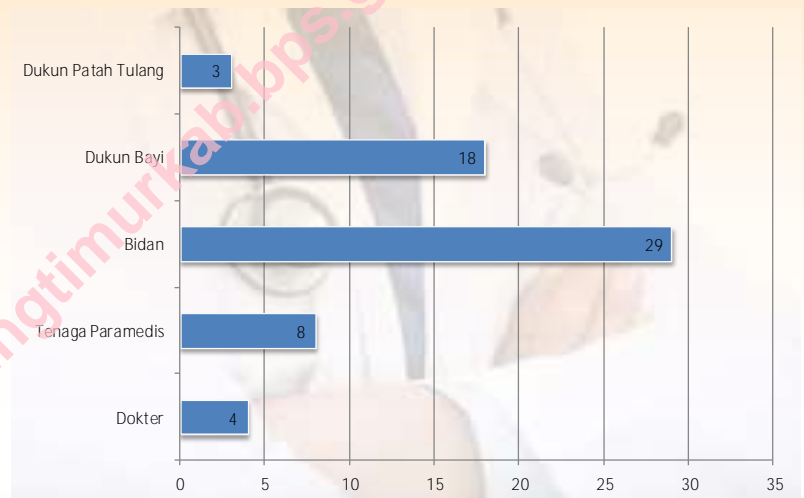


Sumber: Sekampung Udik Dalam Angka 2015

4 KESEHATAN

Sumber daya manusia merupakan modal dasar dalam pembangunan. Penyediaan fasilitas kesehatan serta tenaga kesehatan yang memadai merupakan sebuah upaya untuk meningkatkan kualitas sumber daya manusia agar tercipta masyarakat yang sehat jasmani dan berdaya guna bagi pembangunan.

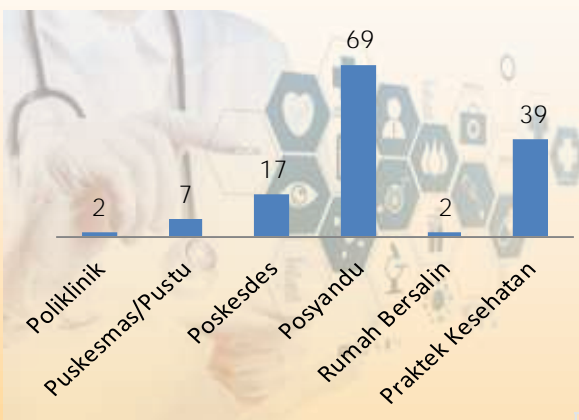
Jumlah Tenaga Kesehatan di Kecamatan Sekampung Udik, 2014



Sumber: Sekampung Udik Dalam Angka 2015

Jumlah tenaga kesehatan yang berpraktek di Kecamatan Sekampung Udik sebagian besar atau 66,13 persen merupakan tenaga kesehatan medis (bidan, tenaga paramedis, dokter). Terdapat 29 orang bidan di kecamatan ini pada tahun 2014 dan merupakan tenaga kesehatan terbanyak yang ada di Kecamatan Sekampung Udik.

Banyaknya Fasilitas Kesehatan di Kecamatan Sekampung Udik, 2014



Sumber: Sekampung Udik Dalam Angka 2015

Sedangkan apabila dilihat dari segi ketersediaan fasilitasnya, fasilitas kesehatan yang dibangun oleh pemerintah menjadi sarana dan prasarana penunjang kesehatan yang utama bagi masyarakat Kecamatan Sekampung Udik selama tahun 2014. Hal ini dapat dilihat dari ketersediaan fasilitas kesehatan di Kecamatan Sekampung Udik yang 68,38 persennya merupakan fasilitas yang dibangun pemerintah baik berupa Puskesmas/Puskesmas Pembantu (Pustu), Poskesdes, maupun Posyandu.

5 SOSIAL LAINNYA

Agama Islam adalah agama yang paling banyak dianut oleh penduduk kecamatan Sekampung Udik, 96,28 persen penduduk adalah muslim. Oleh karena itu berdiri banyak fasilitas tempat ibadah bagi umat muslim di kecamatan ini, yaitu 80 bangunan masjid dan 194 bangunan langgar. Sedangkan untuk tempat ibadah umat agama lain, terdapat 26 unit gereja, 13 pura dan 3 vihara di kecamatan ini. Hal ini mungkin disebabkan kecilnya populasi penduduk beragama Katolik, Protestan, Hindu, dan Budha yang hanya mencapai kurang lebih 3,72 persen dari penduduk Sekampung Udik.

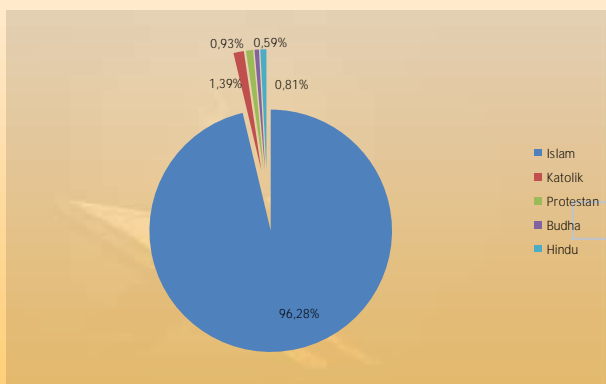
Jumlah Fasilitas Ibadah di Kecamatan Sekampung Udik, 2014

Tempat Ibadah (1)	Jumlah (2)	Persentase (3)
Masjid	80	25,32
Langgar	194	61,39
Gereja	26	8,23
Pura	13	4,11
Vihara	3	0,95

Sumber: Sekampung Udik Dalam Angka 2015

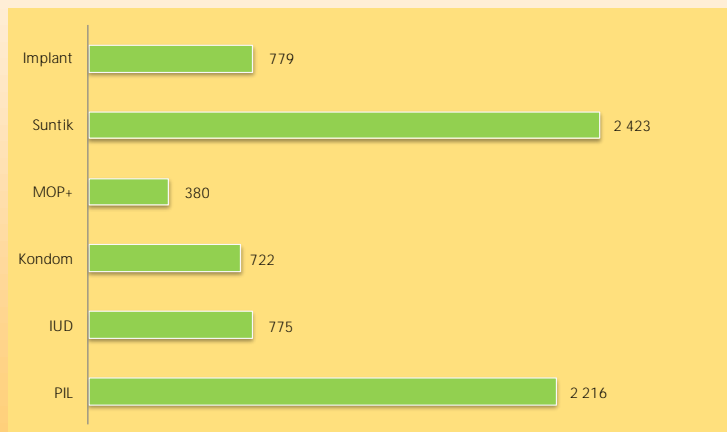
Pertumbuhan penduduk yang tinggi dipandang dapat menjadi masalah dalam pembangunan sosial terutama apabila Pemerintah tidak mampu memanfaatkan ketersediaan sumber daya manusia secara maksimal. Salah satu upaya yang ditempuh guna menekan laju pertumbuhan penduduk yakni dengan menggalakan penggunaan alat kontrasepsi pada pasangan usia subur. Jenis alat kontrasepsi yang paling banyak digunakan di Sekampung Udik pada 2014 adalah alat kontrasepsi jenis suntik yakni sebanyak 2.422 akseptor.

Persentase Pemeluk Agama di Kecamatan Sekampung Udik, 2014



Sumber: Sekampung Udik Dalam Angka 2015

Jumlah Akseptor KB Aktif di Kecamatan Sekampung Udik, 2014



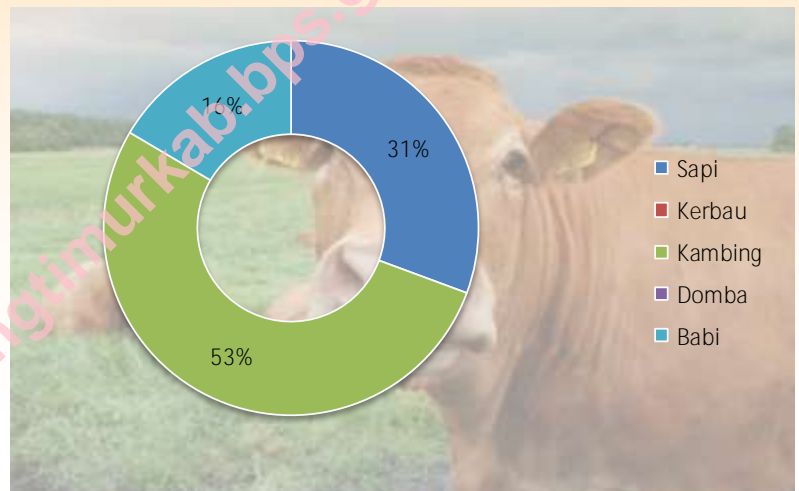
Sumber: Sekampung Udik Dalam Angka 2015

6 PERTANIAN



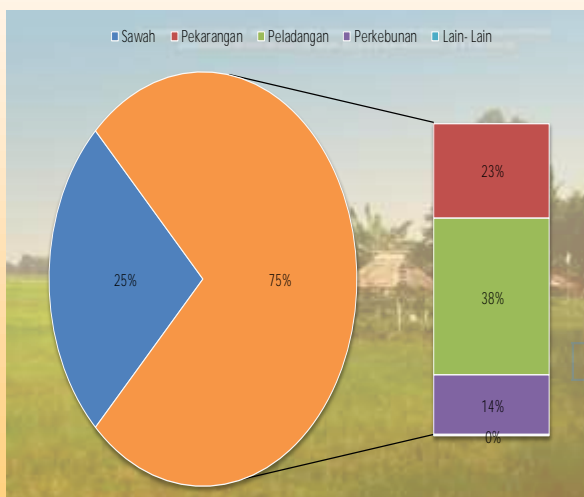
Pertanian merupakan sektor lapangan kerja yang paling banyak menyerap tenaga kerja di Kabupaten Lampung Timur. Sektor pertanian di Kecamatan Sekampung Udik terbagi dalam berbagai subsektor baik pertanian padi, palawija, perkebunan, hingga peternakan.

Persentase Hewan Ternak Besar yang diusahakan di Kecamatan Sekampung Udik, 2014



Sumber: Sekampung Udik Dalam Angka 2015

Persentase Penggunaan Lahan Pertanian di Kecamatan Sekampung Udik, 2014



Sumber: Sekampung Udik Dalam Angka 2015

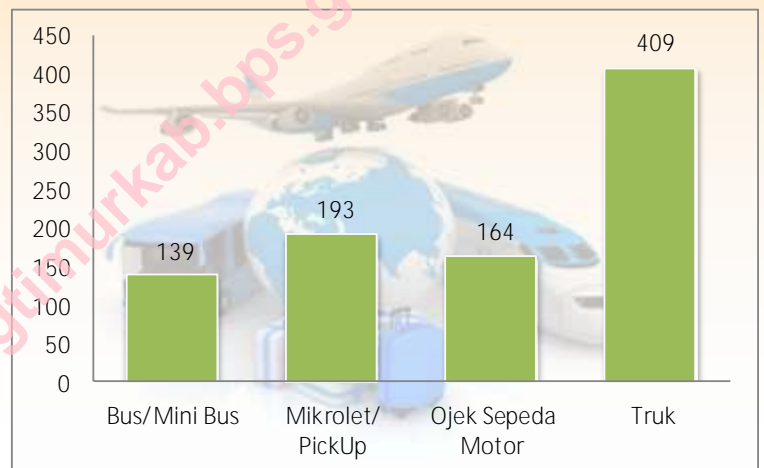
Lahan pertanian di Kecamatan Sekampung Udik paling banyak dimanfaatkan untuk areal perladangan yakni sekitar 38 persen dari total luas lahan pertanian yang ada di Sekampung Udik. Selain dimanfaatkan untuk perladangan, lahan pertanian paling banyak digunakan untuk lahan sawah yaitu sebesar 25 persen.

Pada pertanian subsektor peternakan hewan besar, jenis mamalia kambing merupakan komoditas terbanyak yang dibudidayakan. Populasi kambing yang dibudidayakan di Kecamatan ini pada tahun 2014 adalah sebanyak 6.656 ekor atau sebanyak 53 persen dari total hewan ternak besar di kecamatan ini yang mencapai hingga 12.592 ekor ternak.

7 TRANSPORTASI DAN KOMUNIKASI


Dalam suatu perekonomian transportasi dan komunikasi memegang peranan yang penting terutama dalam hal pendistribusian barang. Keadaan transportasi dan komunikasi di suatu daerah dapat mencirikan bagaimana kondisi perekonomian di daerah tersebut.

Distribusi Kendaraan Bermotor menurut Jenisnya di Kecamatan Sekampung Udik, 2014



Sumber: Sekampung Udik Dalam Angka 2015

Kondisi Jalan di Kecamatan Sekampung Udik, 2014



Sumber: Sekampung Udik Dalam Angka 2015

Dalam mobilisasi barang dan manusia keberadaan jalan sangat penting pada suatu daerah, karena hal ini berkaitan langsung dengan kelancaran mobilitas barang dan jasa. Pada tahun 2014 sebagian besar jalan yang ada pada Kecamatan Sekampung Udik ialah jalan diperkeras, yakni sebesar 57 persen dari total panjang jalan. Sebesar 25 persen dari panjang jalan yang ada di kecamatan ini merupakan jalan aspal. Namun sangat disayangkan sebagian besar, atau 95 persen dari panjang jalan aspal yang ada, berada dalam kondisi rusak.

Nampaknya kendaraan bermotor berupa truk menjadi moda angkutan yang paling banyak digunakan masyarakat Kecamatan Sekampung Udik pada tahun 2014 dilihat dari jumlahnya yang hingga mencapai 45,19 persen dari total angkutan umum.

8 KEUANGAN

Target dan realisasi PBB di Kecamatan Sekampung Udik (rupiah), 2014

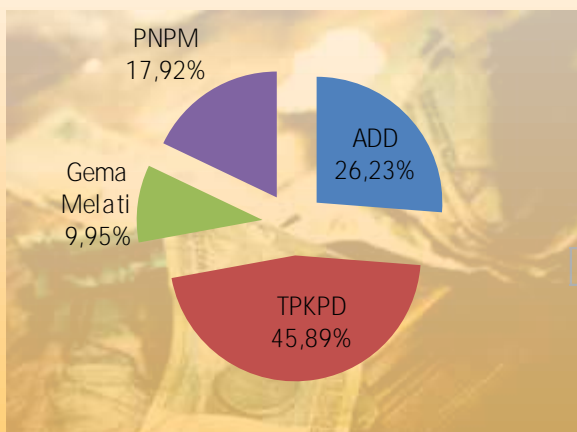


Sumber: Sekampung Udik Dalam Angka 2015

Pajak Bumi dan Bangunan (PBB) adalah pajak yang dipungut atas tanah dan bangunan karena adanya keuntungan/kedudukan nilai sosial ekonomi dari pemilik tanah dimana pajak yang dikumpulkan digunakan untuk pembangunan. Besaran target PBB kecamatan ini pada tahun 2014 sebesar 616,851 juta rupiah. Realisasi PBB di tahun tersebut mencapai 97 persen.

Dalam proses pembangunan, selain dibutuhkan sumber daya manusia (yang menduduki perangkat tertentu dalam suatu pemerintahan), dibutuhkan pula adanya suntikan modal/kapital agar proses pembangunan dapat berjalan lancar. Pada tahun 2014 sumber dana pembangunan terbesar untuk desa-desa di Kecamatan Sekampung Udik berasal dari dana bantuan TPKPD. Besaran dana bantuan TPKPD sebesar 45,89 persen dari total dana bantuan pembangunan. Selain berasal dari TPKPD, sumber dana terbesar kedua berasal dari Anggaran Dana Desa (ADD) yakni sebesar 26,23 persen.

Persentase Dana Pembangunan Desa Menurut Sumbernya di Kecamatan Sekampung Udik, 2014



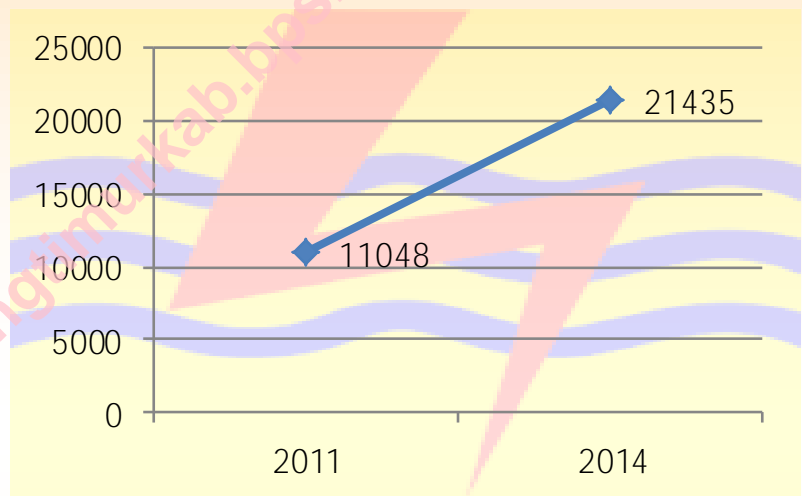
Sumber: Sekampung Udik Dalam Angka 2015

9 INDUSTRI DAN ENERGI

Apabila dibandingkan antara jumlah industri pengolahan menurut tenaga kerja antara tahun 2011 dan 2014, jumlah industri pengolahan dengan jumlah tenaga kerja antara 1-19 orang di Kecamatan Sekampung Udik mengalami peningkatan yang cukup signifikan yakni hingga 33,92 persen dari 298 usaha pada tahun 2011.

Sedangkan untuk pertumbuhan usaha industri pengolahan dengan tenaga kerja 20-99 orang tidak mengalami pergerakan pada tahun 2014 dibandingkan dengan tahun 2011.

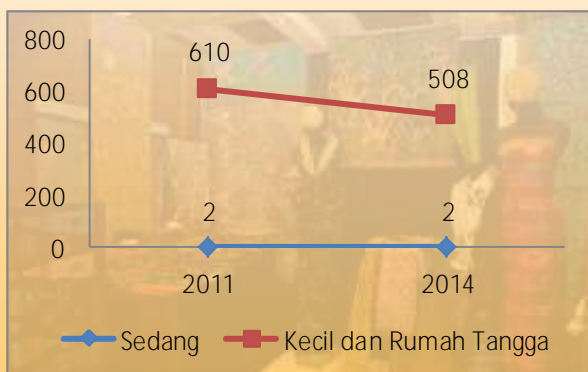
Perkembangan Pelanggan Listrik PLN di Kecamatan Sekampung Udik, 2011-2014



Sumber: Sekampung Udik Dalam Angka 2015

Pengaliran listrik oleh Perusahaan Listrik Negara (PLN) telah mencapai seluruh desa yang ada di Kecamatan Sekampung Udik. Namun belum seluruh rumah tangga yang ada pada tiap desa di kecamatan ini yang menggunakan listrik PLN. Jumlah pelanggan listrik yang disediakan oleh PLN di tahun 2014 ada sebanyak 11.585 dimana pelanggan terbanyak berada di desa Braja Sakti. Jumlah pelanggan PLN pada tahun ini tumbuh cukup signifikan bila dibandingkan dengan tahun 2011 yang pada saat itu jumlahnya baru mencapai 9.657 pelanggan.

Pertumbuhan Industri Pengolahan menurut Tenaga Kerja yang digunakan di Kecamatan Sekampung Udik, 2011-2014



Sumber Gambar

<http://kebudayaan.kemdikbud.go.id/bpcbserang/2014/11/03/taman-purbakala-pugungraharjo-lampung-timur/>

https://www.selasar.com/files/Taman_Nasional_Way_Kambas.jpg

<http://gesco03.blogspot.com/2013/07/mengatasi-permasalahan-penduduk-di.html>

https://twitter.com/ind_mengajar/status/497604597297344513

<http://thetechscoop.net/2013/04/26/developments-sleep-study-technology/>

<http://www.panoramio.com/photo/36003543>

<http://umkmnews.com/news/npl-tinggi-porsi-kredit-pertanian-rendah.html>

<http://www.republika.co.id/berita/nasional/daerah/14/06/15/n77k7m-perbaikan-jalan-lintas-lintas-timur-dikebut-jelang-idul-fitri>

<http://jarvis-store.com/index.php/artikel/10-strategi-untuk-menambah-pendanaan-bagi-bisnis-anda>

<http://www.chemtro.com/>

<http://lampungtimurkab.bps.go.id>

DATA

MENCERDASKAN BANGSA

<http://lampungtimurkab.bps.go.id>



BPS KABUPATEN LAMPUNG TIMUR

Jl. Lintas Timur, Desa Matram Marga, Sukadana

<http://lampungtimurkab.bps.go.id>



9 786027 349445