

# STATISTIK DAERAH

## KECAMATAN IX KOTO

2011



**BADAN PUSAT STATISTIK  
KABUPATEN DHARMASRAYA**

# **STATISTIK DAERAH KECAMATAN IX KOTO 2011**

ISSN :

No. Publikasi : 1311.1124

Katalog BPS : 1101002.1311.041

Ukuran Buku : 15 cm x 21 cm

Jumlah Halaman : 16 Halaman

Naskah :

Koordinator Statistik Kecamatan IX Koto

Gambar Kulit

Seksi Neraca Wilayah dan Analisis

Diterbitkan Oleh :

Badan Pusat Statistik Kabupaten Dharmasraya

Boleh dikutip dengan menyebutkan sumber



## Kata Pengantar

Publikasi **Statistik Kecamatan IX Koto** merupakan terbitan pertama yang diterbitkan oleh Badan Pusat Statistik Kabupaten Dharmasraya yang berisi berbagai informasi terpilih seputar Kecamatan IX Koto yang dianalisis secara sederhana untuk membantu para pengguna data memahami perkembangan pembangunan dan potensi yang ada di Kecamatan IX Koto.

Publikasi Statistik Kecamatan IX Koto disusun untuk melengkapi publikasi-publikasi terbitan Badan Pusat Statistik yang sudah terbit secara rutin setiap tahun. Berbeda dengan publikasi sejenis seperti Kecamatan IX Koto Dalam Angka. Publikasi ini lebih menekankan kepada analisis deskriptif sederhana, ringkas dan mudah dipahami.

Disadari bahwa publikasi terbitan pertama ini mungkin masih sarat dengan kekurangan. Oleh sebab itu kritik dan saran yang membangun dari berbagai pihak kami harapkan untuk penyempurnaan di masa mendatang.

Semoga publikasi ini mampu menjawab kebutuhan para pengguna data sekalian.

Kepala Badan Pusat Statistik  
Kabupaten Dharmasraya,

H. Yuliandri, SE, MM



## DAFTAR ISI

1.	Geografi dan Iklim .....	4
2.	Pemerintahan .....	6
3.	Penduduk .....	7
4.	Pendidikan .....	9
5.	Kesehatan .....	11
6.	Sosial .....	12
7.	Pertanian .....	14
8.	Perhubungan dan Komunikasi .....	15
9.	Pajak Bumi dan Bangunan .....	16

Lampiran Tabel

# GEOGRAFI DAN IKLIM

*IX Koto mendapat 15,36% dari luas Dharmasraya  
Dengan rata-rata hari hujan mencapai  
8,07/bulan selama 2010*

# 1

Kecamatan IX Koto merupakan kecamatan pemekaran dari kecamatan Pulau Punjung. Kecamatan IX Koto berada pada posisi Geografis  $101^{\circ} 09' 21'' - 0^{\circ} 26' 50''$  BT dan  $0^{\circ} 54' 20'' - 0^{\circ} 09' 06''$  LS. Di sebelah utara Kecamatan IX Koto berbatasan dengan Kabupaten Sijunjung dan Kabupaten Solok, di sebelah barat berbatasan dengan Kabupaten Solok, sebelah selatan berbatasan dengan Kecamatan Solok Selatan dan di sebelah timur berbatasan dengan Kecamatan IX Koto dan Kabupaten Solok Selatan.

●●●*Tahukah Anda?*

*IX Koto adalah Kecamatan terluas keempat dari 11 kecamatan di Kabupaten Dharmasraya*

## Kecamatan IX Koto dalam Peta Dharmasraya



## Statistik Geografis IX Koto

Uraian	2010
Garis Lintang	$0^{\circ} 54' 20''$ LS - $0^{\circ} 09' 06''$ LS
Garis Bujur	$101^{\circ} 09' 21''$ BT - $101^{\circ} 26' 50''$ BT

### Batas Wilayah:

Sebelah Utara	» Kab. Sijunjung » Kab. Solok
Sebelah Selatan	» Kab. Solok Selatan
Sebelah Barat	» Kab. Solok
Sebelah Timur	» Kec. Pulau Punjung » Kab. Solok Selatan

# GEOGRAFI DAN IKLIM

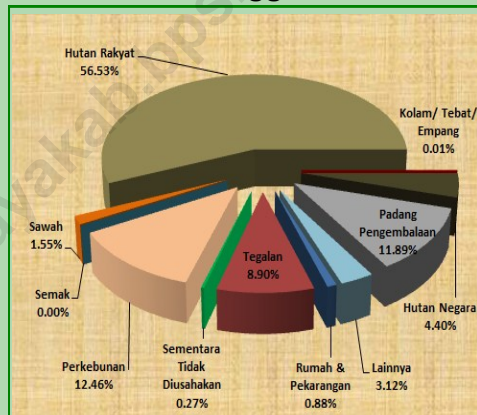
*Luas Hutan di IX Koto lebih dari 60 % dari luas lahan di Kecamatan IX Koto*

# 1

Keadaan geografis merupakan keadaan suatu wilayah atau daerah dilihat dari kenyataan di permukaan bumi. Keadaan geografis ini mempunyai arti penting dalam kaitannya dengan iklim dan perekonomian.

Luas Kecamatan IX Koto mencapai 482,50 KM<sup>2</sup>. Lebih dari 60 % lahannya masih berupa hutan. Pada tahun 2010, lahan yang sudah dimanfaatkan sebagian besar untuk perkebunan yang mencapai 5.665 hektar atau sekitar 12,46 %. Sementara itu, luas tegalan tercatat 4.046 hektar atau sekitar 8,9 %. Lahan yang dimanfaatkan untuk areal persawahan hanya 706 hektar atau hanya 1,55 % dari luas Kecamatan IX Koto.

## Persentase Penggunaan Lahan



Sumber : IX Koto Dalam Angka 2011

## Luas Lahan Menurut Penggunaannya

Penggunaan Lahan	Luas (Ha)	Persentase (%)
Rumah & Pekarangan	401	0.88
Tegalan	4 046	8.90
Padang Pengembalaan	122	0.27
Kolum/ Tebat/ Empang	6	0.01
Perkebunan	5 665	12.46
Semak	-	-
Sawah	706	1.55
Hutan Rakyat	25 711	56.53
Hutan Negara	2 000	4.40
Sementara Tidak Diusahakan	5 406	11.89
Lainnya	1 417	3.12
<b>Jumlah</b>	<b>45 480</b>	<b>100.00</b>

Sumber : IX Koto Dalam Angka 2011

## PEMERINTAHAN



Terdapat 4 Nagari dan 21 Jorong di dalam wilayah administrasi Kecamatan IX Koto

# 2

**Nagari** adalah kesatuan masyarakat hukum adat yang memiliki batas-batas wilayah tertentu, dan berwenang untuk mengatur dan mengurus kepentingan masyarakat setempat berdasarkan filosofi adat Minangkabau (*Adat Basandi Syarak, Syarak Basandi Kitabullah*) dan atau berdasarkan asal-usul dan adat istiadat setempat dalam wilayah Provinsi Sumatera Barat. Nagari dipimpin oleh seorang Wali Nagari yang dipilih langsung oleh warga setempat.

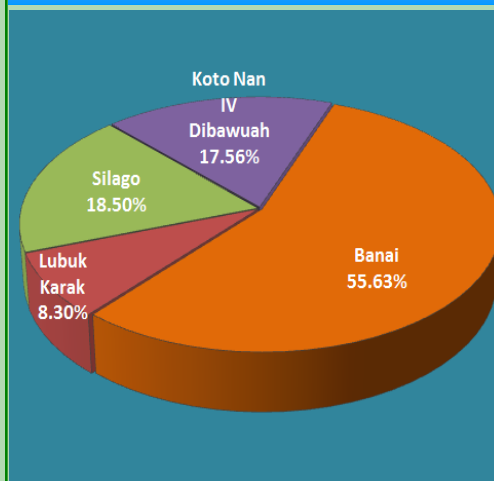
**Jorong** adalah pemerintahan yang merupakan bagian dari wilayah Nagari. Jorong dipimpin oleh seorang Wali Jorong.

### Nama-nama nagari di Kecamatan IX Koto

Nagari Banai  
Nagari Lubuk Karak  
Nagari Silago  
Nagari Koto Nan IV Dibawuah

Sumber : IX Koto Dalam Angka 2011

### Komposisi Luas nagari di Kecamatan IX Koto



Sumber : IX Koto Dalam Angka 2011

## PENDUDUK

# 3

*Pada tahun 2010, jumlah penduduk di Kecamatan IX Koto berjumlah 7.344 jiwa*

Penduduk adalah semua orang yang berdomisili di wilayah geografis tertentu selama 6 bulan atau lebih dan atau kurang dari 6 bulan tapi bertujuan menetap.

Jumlah penduduk di kecamatan IX Koto pada tahun 2010 tercatat sebanyak 7.344 jiwa, yang terdiri dari 3.708 jiwa laki-laki dan 3.636 jiwa perempuan.

Sebaran penduduk terbesar terdapat di Nagari Banai dengan jumlah penduduk mencapai 2.559 jiwa. Sedangkan Nagari Lubuk Karak merupakan nagari dengan sebaran penduduk terkecil dengan jumlah penduduk hanya 985 jiwa.

●●● *Tahukah Anda?*

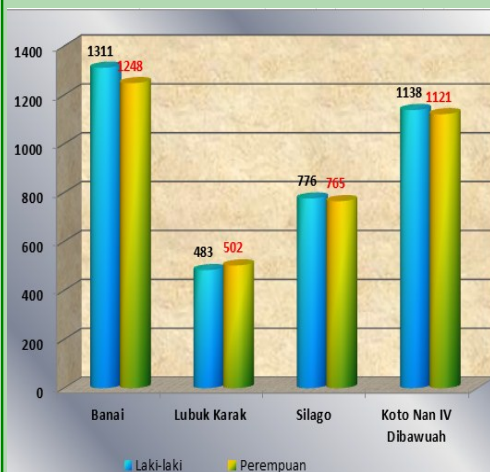
*IX Koto adalah Kecamatan dengan jumlah penduduk terkecil kedua di Kabupaten Dharmasraya.*

### Perkembangan Jumlah Penduduk Menurut Nagari

Nagari	2009	2010
Banai	2 492	2 559
Lubuk Karak	958	985
Silago	1 497	1 541
Koto Nan IV Dibawah	2 197	2 259
<b>Kec. IX Koto</b>	<b>7 144</b>	<b>7 344</b>

Sumber : IX Koto Dalam Angka 2011

### Penduduk Menurut Jenis Kelamin dan Nagari



Sumber : IX Koto Dalam Angka 2011





*Kepadatan Penduduk di Kecamatan IX Koto adalah 16,15 jiwa/km<sup>2</sup>*



Sumber utama data kependudukan adalah sensus penduduk, yang dilaksanakan setiap sepuluh tahun sekali. Sensus telah dilaksanakan pada tahun 1961, 1971, 1980, 1990, 2000, dan 2010. Untuk memenuhi data penduduk di antara periode sensus, BPS melakukan Survei Penduduk Antar Sensus (SUPAS).

Kepadatan penduduk di Kecamatan IX Koto hanya 16,15 jiwa/km<sup>2</sup>. Nagari terpadat adalah Nagari Koto Nan IV Dibawah dengan kepadatan 28,29 jiwa/km<sup>2</sup>. Sedangkan yang paling jarang penduduknya di Nagari Banai yakni 10,11 jiwa/km<sup>2</sup>.

**●●●Tahukah Anda?**  
*IX Koto adalah kecamatan dengan penduduk terjarang di Kabupaten Dharmasraya .*

**Kepadatan Penduduk Menurut Nagari**

Nagari	Luas (KM <sup>2</sup> )	Kepadatan (Jiwa/KM <sup>2</sup> )
Banai	253.02	10.11
Lubuk Karak	37.76	26.09
Silago	84.16	18.31
Koto Nan IV Dibawah	79.86	28.29
<b>Kec. IX Koto</b>	<b>454.80</b>	<b>16.15</b>

Sumber : IX Koto Dalam Angka 2011





Pendidikan merupakan upaya nyata untuk memfasilitasi individu lain, dalam mencapai kemandirian serta kematangan mentalnya sehingga dapat bertahan (*survive*) didalam kompetisi kehidupannya.

Jadi pendidikan merupakan hal yang sangat penting dalam meningkatkan kemampuan dan kecerdasan seorang individu.

Di Kecamatan IX Koto, pada tahun 2010 tercatat jumlah Taman Kanak-Kanak (TK) sebanyak 9 unit, jumlah Sekolah Dasar (SD) negeri sebanyak 13 unit, jumlah Sekolah Menengah Pertama (SMP) negeri sebanyak 3 (tujuh) unit. Pada tahun 2010 di Kecamatan IX Koto belum memiliki Sekolah Menengah Umum (SMU)/ sederajat. Sehingga masyarakat yang ingin melanjutkan sekolah ke jenjang yang lebih tinggi, harus ke kecamatan tetangga.

**Jumlah Sekolah Negeri Menurut Nagari dan Jenjang Pendidikan**

Nagari	SD/MI	SMP/MTs	SMA/MA/SMK
Banai	4	1	-
Lubuk Karak	2	-	-
Silago	3	1	-
Koto Nan IV Dibawah	4	1	-
<b>Kecamatan IX Koto</b>	<b>13</b>	<b>3</b>	<b>-</b>

Sumber : IX Koto Dalam Angka 2011

**Perkembangan Rasio Murid dan Guru Sekolah Negeri Menurut Jenjang Pendidikan**



Sumber : IX Koto Dalam Angka 2011



## PENDIDIKAN

*Tingkat kelulusan siswa-siswi peserta UN di Kecamatan IX Koto jauh meningkat dibandingkan tahun sebelumnya*

# 4

Pada tahun 2010 di Kecamatan IX Koto tercatat jumlah siswa Sekolah Dasar (SD) sebanyak 1.271 orang dengan jumlah guru 129 orang yang melakukan kegiatan belajar mengajar di 79 ruangan kelas. Sementara itu jumlah siswa SMP tercatat sebanyak 262 orang dengan jumlah guru hanya 32 orang.

Tingkat kelulusan siswa-siswi peserta UN tahun 2010 di Kecamatan IX Koto cukup tinggi, mencapai 96,80%. Dimana kelulusan pada tingkat Sekolah Dasar (SD) 94,85%. Sedangkan pada tingkat Sekolah Menengah Pertama (SMP), kelulusannya mencapai 100%.

●●● *Tahukah Anda?*

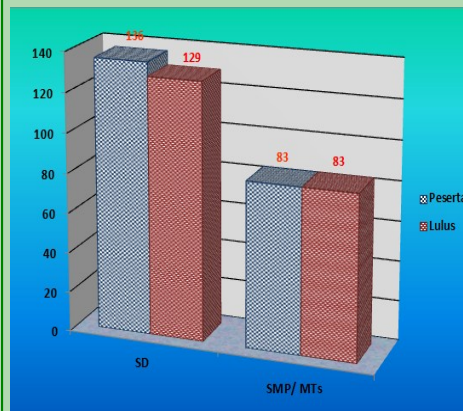
*Saat yang paling tepat untuk pembentukan kecerdasan anak adalah usia 0-6 tahun.*

### Jumlah Kelas, Murid dan Guru Sekolah Negeri Menurut Jenjang Pendidikan

Jenjang Pendidikan	Kelas	Guru	Murid
Sekolah Dasar (SD)	79	129	1271
Sekolah Menengah Pertama (SMP)	12	32	262
<b>JUMLAH</b>	<b>91</b>	<b>161</b>	<b>1533</b>

Sumber : IX Koto Dalam Angka 2011

### Jumlah Peserta UAN dan Kelulusan Menurut Jenjang Pendidikan



Sumber : IX Koto Dalam Angka 2011

## KESEHATAN

Baru terdapat 1 (satu) unit puskesmas di Kecamatan IX Koto

# 5

Fasilitas kesehatan merupakan hal yang sangat penting yang harus dimiliki suatu daerah. Di Kecamatan IX Koto hanya terdapat 1 (satu) unit puskesmas. Pada tahun 2010, polindes yang merupakan sarana kesehatan terdekat yang bisa dijangkau oleh masyarakat hanya terdapat di beberapa jorong.

Puskesmas sebagai sarana kesehatan atau unit pelayanan kesehatan milik pemerintah (pelaksana teknis dinas kesehatan kabupaten/kota) yang bertanggungjawab terhadap pelayanan kesehatan masyarakat untuk wilayah kecamatan, sebagian kecamatan, atau kelurahan/desa/nagari.

●●● *Tahukah Anda?*

*Puskesmas juga berfungsi sebagai Agen Pemberdayaan masyarakat.*

### Jumlah Sarana Kesehatan Menurut Nagari

Nagari	Sarana Kesehatan		
	Puskesmas	Pustu	Polindes
Banai	-	2	2
Lubuk Karak	-	-	1
Silago	1	-	1
Koto Nan IV Dibawual	-	1	2
<b>JUMLAH</b>	<b>1</b>	<b>3</b>	<b>6</b>

Sumber : IX Koto Dalam Angka 2011

### Jumlah Tenaga Kesehatan di Puskesmas Silago Tahun 2010

Petugas Kesehatan	Jumlah
Dokter Umum	3
Dokter Gigi	2
Bidan	3
Sanitasi	1
Asisten Apoteker	1
Promkes	1
Perawat Gigi	1
Perawat	6
Labratorium	1
Gizi	2
Lainnya	2
<b>Jumlah</b>	<b>23</b>

Sumber : IX Koto Dalam Angka 2011



## SOSIAL

*Sebagian besar penduduk Kecamatan IX Koto adalah penganut agama Islam*

# 6

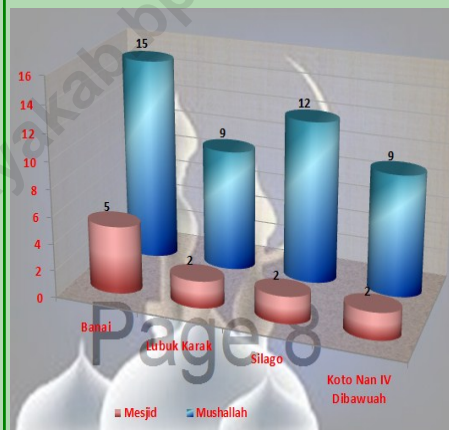
Sebagian besar penduduk di Kecamatan Pulau Punjung menganut agama Islam. Hal ini dapat kita lihat dengan tidak adanya tempat peribadatan agama lain di Kecamatan IX Koto. Pada tahun 2010, tercatat terdapat 11 Masjid dan 45 mushallah di Kecamatan ini

Disamping itu juga terdapat TPQ (Taman Pendidikan Al-Qur'an) dan TPSQ (Taman Pendidikan Seni Al-Qur'an) yang berjumlah 15 unit. TPQ merupakan tempat belajar membaca dan menulis Al-quran di kalangan anak-anak. Sedangkan TPSQ merupakan tempat belajar membaca Al-quran dengan irama tertentu.

●●● *Tahukah Anda?*

*Dalam sejarah Islam, mesjid juga turut memegang peranan dalam kemiliteran*

### Jumlah Masjid dan Mushallah menurut Nagari



Sumber : IX Koto Dalam Angka 2011

### Jumlah TPQ/ TPSQ Menurut Nagari

Nagari	Jumlah TPQ/TPSQ
Banai	4
Lubuk Karak	2
Silago	4
Koto Nan IV Dibawah	5
<b>J U M L A H</b>	<b>15</b>

Sumber : IX Koto Dalam Angka 2011



**SOSIAL**

**6**

*Banyaknya kejadian pernikahan terus meningkat dari tahun ke tahun*

Nikah adalah salah satu bentuk ibadah yang kesuciannya perlu dijaga oleh kedua belah pihak, baik suami ataupun istri bertujuan untuk membentuk keluarga yang sejahtera.

Berdasarkan data yang diperoleh dari Kantor Urusan Agama Kecamatan IX Koto, kejadian nikah yang tercatat pada tahun 2010 sebanyak 361 pernikahan.

Di Kecamatan IX Koto, jumlah jemaah haji yang berangkat ke tanah suci pada tahun 2010 hanya 2 (dua) orang. Sementara itu hewan qurban yang dipotong pada Hari Raya Idul Adha berjumlah 98 ekor sapi, 2 ekor sapi dan 7 ekor kambing.

**●●●Tahukah Anda?**

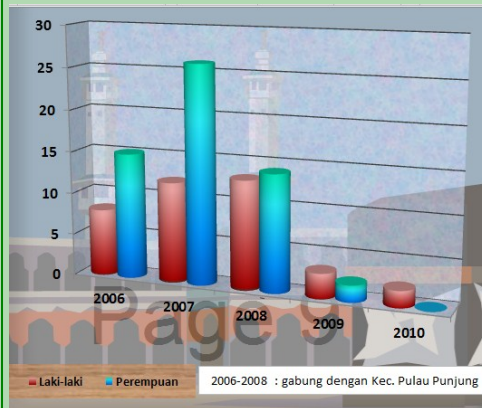
*Ongkos Naik Haji (ONH) biasa di Negara kita sekitar Rp. 30 Juta.*

**Jumlah Kejadian Nikah Menurut Bulan**

Bulan	Nikah
Januari	66
Februari	36
Maret	26
April	27
Mei	37
Juni	37
Juli	47
Agustus	29
September	13
Oktober	16
November	24
Desember	3
<b>Jumlah</b>	<b>361</b>

Sumber : IX Koto Dalam Angka 2011

**Perkembangan Jumlah Jamaah Haji**



Sumber : IX Koto Dalam Angka 2011

## PERTANIAN

# 7

*Sebagian besar penduduk Kecamatan IX Koto berkerja di bidang pertanian.*

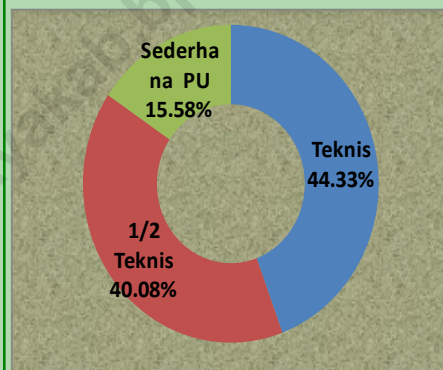
Pertanian adalah kegiatan pemanfaatan sumber daya hayati yang dilakukan manusia untuk menghasilkan bahan pangan, bahan baku industri atau sumber energi, serta untuk mengelola lingkungan hidupnya.

Lahan persawahan tersebar di seluruh kenagarian di Kecamatan IX Koto. Produksi padi pada tahun 2010 mencapai 3.928 ton dengan produktivitas 4,35 ton/Ha.

Selain tanaman pangan (padi), potensi pertanian masyarakat adalah perkebunan. Komoditi utamanya adalah kelapa sawit dan karet. Komoditi lainnya adalah cokelat dan pinang.

Di Kecamatan IX Koto terdapat 61 Kelompok Tani dengan dengan total anggota mencapai 1.679 orang.

### Komposisi Luas Sawah Menurut Jenis Irigasi



Sumber : IX Koto Dalam Angka 2011

### Jumlah Kelompok Tani dan Jumlah Anggota Menurut Nagari

Nagari	Kelompok Tani	Jumlah Anggota
Banai	24	613
Lubuk Karak	10	257
Silago	15	428
Koto Nan IV Dibav	12	381
<b>JUMLAH</b>	<b>61</b>	<b>1679</b>

Sumber : IX Koto Dalam Angka 2011

# PERHUBUNGAN DAN KOMUNIKASI

*Seluruh jalan di Kecamatan IX Koto merupakan jalan kabupaten*

# 8

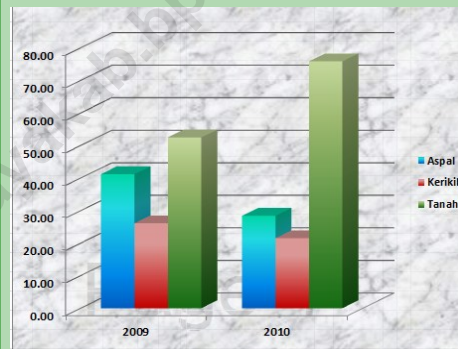
Perhubungan dan Komunikasi merupakan segala sesuatu yang berhubungan dengan lalu lintas dan telekomunikasi (seperti jalan, pelayaran, penerbangan, pos dan giro).

Kecamatan IX Koto dihubungkan oleh jalan sepanjang 125,80 km. Dilihat dari jenis permukaannya, jalan yang diaspal mencapai 28,42 Km, jalan kerikil sepanjang 21,51 Km dan jalan tanah 75,87 Km.

●●●*Tahukah Anda?*

*Biaya impor aspal untuk kebutuhan dalam negeri mencapai Rp. 3 Triliun per tahun.*

## Perkembangan Panjang Jalan Menurut Jenis Permukaan



Sumber : IX Koto Dalam Angka 2011

## Perkembangan Panjang Jalan Menurut Jenis Permukaan

Jenis Permukaan	Tahun		
	2008* (KM)	2009 (KM)	2010 (KM)
Aspal	102.25	41.2	28.42
Kerikil	101.2	26.1	21.51
Tanah	327.35	52.5	75.87
<b>JUMLAH</b>	<b>530.8</b>	<b>119.8</b>	<b>125.8</b>

Sumber : IX Koto Dalam Angka 2011



# PAJAK BUMI DAN BANGUNAN

# 9

Realisasi penerimaan Pajak Bumi dan Bangunan di Kecamatan IX Koto men capai angka 100,00 %

Pajak Bumi dan Bangunan (PBB) adalah Pajak yang dipungut atas tanah dan bangunan karena adanya keuntungan dan/atau kedudukan social ekonomi yang lebih baik bagi orang ataupun badan yang mempunyai suatu hak atasnya atau memperoleh manfaat dari padanya.

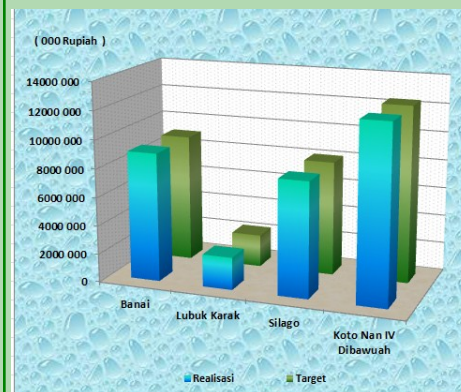
Kesadaran masyarakat di Kecamatan IX Koto sangat tinggi untuk membayar PBB. Hal ini terlihat dari penerimaan PBB pada tahun 2010 mencapai angka 100,00% dari target yang telah ditetapkan yaitu sebesar Rp. 31.801.377,-

## Persentase Realisasi Penerimaan Pajak Bumi dan Bangunan

Nagari	Persentase (%)
Banai	100.00
Lubuk Karak	100.00
Silago	100.00
Koto Nan IV Dibawah	100.00
<b>Kecamatan IX Koto</b>	<b>100.00</b>

Sumber : IX Koto Dalam Angka 2011

## Target dan Realisasi Penerimaan Pajak Bumi dan Bangunan



Sumber : IX Koto Dalam Angka 2011

# DATA

MENCERDASKAN BANGSA



**BADAN PUSAT STATISTIK KABUPATEN DHARMASRAYA**

Jalan Lintas Sumatera km. 5 Sikabau Kec. Pulau Punjung

Telp. (0754) 451548

Email : bps1311@mailhost.bps.go.id