

10 0305 1676

LABEL SEMENTARA SENSUS BARANG 2011			
Ruang	ID	Lokasi	Petugas
B309	12.0304.0711-1	Kec 11	RBS



ISSN 0852 - 0230
3324.A 0310

33240.100

KECAMATAN PEGANDON DALAM ANGKA

KECAMATAN PEGANDON DALAM ANGKA TAHUN 2003



315.598
Kec.
Ind.

BPS Badan Pusat Statistik

Disusun Oleh :
KOORDINATOR STATISTIK
KECAMATAN PEGANDON

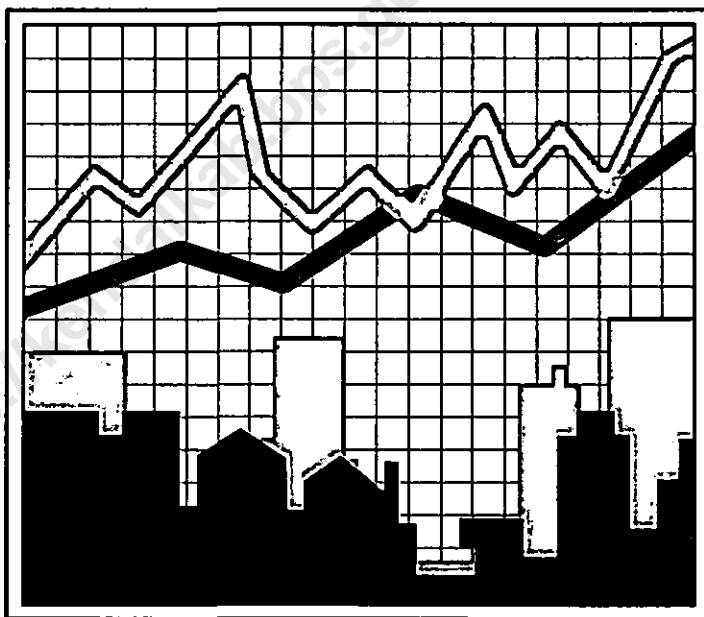
BPS **BADAN PUSAT STATISTIK KABUPATEN KENDAL**
Jl. Pramuka (Komplek Perkantoran) Telp. (0294) 381461-383461 Fax. (0294) 383461
E-mail : bps3324@semarang.wasantara.net.id

BPS *Badan Pusat Statistik Kabupaten Kendal*



ISSN 0852 - 0230
3324.A 0310

KECAMATAN PEGANDON DALAM ANGKA TAHUN 2003



Disusun Oleh :
KOORDINATOR STATISTIK
KECAMATAN PEGANDON

BPS Badan Pusat Statistik Kabupaten Kendal

KATA SAMBUTAN

Dengan memanjatkan puji syukur kehadirat Allah SWT, kami menyambut baik telah diterbitkan buku "KECAMATAN PEGANDON DALAM ANGKA TAHUN 2003". Buku ini merupakan hasil kumpulan/pengumpulan data primer dan sekunder yang merupakan sumber informasi data wilayah Kecamatan Pegandon.

Buku ini merupakan suatu upaya yang sangat tepat sebagai jawaban akan kebutuhan sumber data dan informasi yang berkesinambungan bagi konsumen data yang memerlukan.

Buku ini merupakan salah satu sumber sebagai dasar kebijaksanaan dalam rangka menyusun suatu perencanaan untuk mensukseskan pembangunan pada era reformasi ini.

~~Kami menyadari bahwa buku "KECAMATAN PEGANDON DALAM ANGKA TAHUN 2003" ini masih jauh dari sempurna, oleh karena itu harapan kami buku ini agar selalu dikembangkan dengan baik.~~

Akhirnya kami ucapkan banyak terima kasih atas diterbitkan buku "KECAMATAN PEGANDON DALAM ANGKA TAHUN 2003", semoga berguna bagi semua pihak yang memerlukan.



Pegandon April 2004
Camatan Pegandon

~~ASUNG SETYA BUDHI, S.Sos.~~
K E N T 010 181 522

KATA PENGANTAR

Dengan memanjatkan puja dan puji kehadiran Tuhan Yang Maha Esa, sehingga buku "KECAMATAN PEGANDON DALAM ANGKA TAHUN 2003" dapat diterbitkan. Buku ini merupakan kelanjutan penerbitan tahun yang lalu yang isinya merupakan sajian data yang kami himpun dan kami kumpulkan dari desa dan dinas instansi di wilayah Kecamatan Pegandon.

Dengan telah berhasil diterbitkan buku ini kami mengucapkan banyak terima kasih kepada:


1. Bapak Camat Pegandon;
2. Dinas/Instansi se-Kecamatan Pegandon;
3. Semua pihak yang membantu penerbitan buku ini.

Sumbang saran dan kritik yang membangun kami harapkan guna kesempurnaan pada penerbitan tahun berikutnya.

Harapan kami buku "KECAMATAN PEGANDON DALAM ANGKA TAHUN 2002" ini bermanfaat bagi semua pihak yang memerlukan.

Pegandon, April 2004

Koordinator Statistik Kecamatan Pegandon


CHAIRU ROZIKIN
NIP. 340014649

DAFTAR ISI

		hlm
Sambutan Camat Pegandon		i
Kata Pengantar		ii
Daftar isi		iii
Daftar Grafik		vii
Letak Geografis		viii
Peta Wilayah Kabupaten Kendal		1
Peta Wilayah Kecamatan Pegandon		2
BAB I	PEMERINTAHAN	
Tabel 1.1	Luas Wilayah Dirinci Menurut Desa	3
Tabel 1.2	Jarak Desa ke Ibukota Kecamatan, Kabupaten, Propinsi.....	4
Tabel 1.3	Luas Wilayah Dirinci Menurut Penggunaan	5
Tabel 1.4	Luas Tanah Sawah Menurut Jenis Pengairannya.....	7
Tabel 1.5	Luas Tanah Kering Menurut Jenisnya.....	8
Tabel 2.1	Banyaknya Dusun/Dukuh, Rukun Warga, dan Rukun Tetangga	10
Tabel 2.2	Banyaknya Balai Desa Dan Kantor Desa	11
Tabel 2.3	Banyaknya Perangkat Desa.....	12
BAB II	SOSIAL KEPENDUDUKAN	
Tabel 3.1	Banyaknya Rumah Tangga dan Bangunan Tempat Tinggal	13
Tabel 3.2	Kepadatan Rumah Tangga.....	14
Tabel 3.3	Banyaknya Keluarga Menurut Tahapan.....	15

Tabel	3.4	Banyaknya Tempat Tinggal Penduduk	16
Tabel	3.5	Banyaknya Penduduk Dirinci Menurut Jenis Kelamin	17
Tabel	3.6	Kepadatan Penduduk Dirinci Per Desa.....	18
Tabel	3.7	Sex Ratio Penduduk Laki-laki Terhadap Perempuan.....	19
Tabel	3.8	Perkembangan Penduduk Per Tahun	20
Tabel	3.9	Banyaknya Penduduk Menurut Kelompok Umur dan Jenis Kelamin.....	21
Tabel	3.10	Banyaknya Penduduk Umur 5-6, 7-12, 13-15	23
Tabel	3.11	Banyaknya Mutasi Penduduk	24
Tabel	3.12	Banyaknya Penduduk Dirinci Menurut Pendidikan	25
Tabel	3.13	Banyaknya Penduduk Dirinci Menurut Mata Pencaharian	27
Tabel	4.1	Banyaknya PUS Akseptor KB Aktif	29
Tabel	5.1	Banyaknya Pemeluk Agama	31
Tabel	5.2	Banyaknya Tempat Ibadah	32
Tabel	5.3	Peserta Calon Jamaah Haji	33
Tabel	5.4	Banyaknya Ulama, Mubaligh, dan Khotib.....	34
Tabel	5.5	Banyaknya Nikah, Talak, Cerai dan Rujuk.....	35
Tabel	6.1	Banyaknya Sekolah TK, Murid, dan Guru	36
Tabel	6.2	Banyaknya Sekolah Dasar Negeri, Murid, dan Guru	37
Tabel	6.3	Banyaknya Madrasah Ibtidaiyah, Murid, dan Guru	38
Tabel	6.4	Banyaknya Sekolah Lanjutan Pertama Negeri, Murid, dan Guru	39

Tabel 6.5	Banyaknya Sekolah Lanjutan Pertama Swasta, Murid, dan Guru	40
Tabel 6.6	Banyaknya Madrasah Tsanawiyah, Murid, dan Guru.....	41
Tabel 6.7	Banyaknya Sekolah Lanjutan Atas Negeri, Murid, dan Guru	42
Tabel 6.8	Banyaknya Sekolah Lanjutan Atas Swasta, Murid, dan Guru	43
Tabel 7.1	Banyaknya Dokter, Tenaga Medis, Bidan, Dukun Bayi, dan Juru Sunat	44
Tabel 7.2	Banyaknya Fasilitas Kesehatan ...	45
Tabel 7.3	Banyaknya Jamban Umum, Inpres, dan Swadaya.....	47
Tabel 7.4	Banyaknya Sarana Air Bersih	48
Tabel 8.1	Banyaknya Penderita Cacat	49

BAB III PERTANIAN, PETERNAKAN, PERKEBUNAN DAN PERIKANAN

Tabel 9.1	Luas Panen dan Produksi Padi Sawah dan Gogo.....	50
Tabel 9.2	Luas Panen dan Produksi Padi Dan Jagung.....	51
Tabel 9.5	Banyaknya Unggas	52
Tabel 9.6	Banyaknya Ternak	54

BAB IV PERHUBUNGAN DAN KOMUNIKASI

Tabel 10.1	Banyaknya Sarana Angkutan Darat Kendaraan Bermotor	56
Tabel 10.2	Banyaknya Sarana Angkutan Darat Kendaraan Tak Bermotor.....	57
Tabel 11.1	Banyaknya Televisi, Radio, Listrik, PLN dan Telephon.....	58
Tabel 12.1	Banyaknya Lapangan Olahraga.....	59

DAFTAR GRAFIK

Grafik 1	Luas Wilayah Dirinci Menurut Penggunaan	6
Grafik 2	Banyaknya Penduduk Menurut Kelompok Umur dan Jenis Kelamin.....	22

<https://kendalkab.bps.go.id>

LETAK GEOGRAFIS

1. Kecamatan Pegandon terletak dalam:

Wilayah Pembantu Bupati : Kendal
Kabupaten : Kendal
Propinsi : Jawa Tengah

2. Batas-batas wilayah:

Sebelah utara : Kecamatan Patebon
Sebelah selatan : Kecamatan Singorojo
Sebelah barat : Kecamatan Gemuh
Sebelah timur : Kecamatan Brangsong

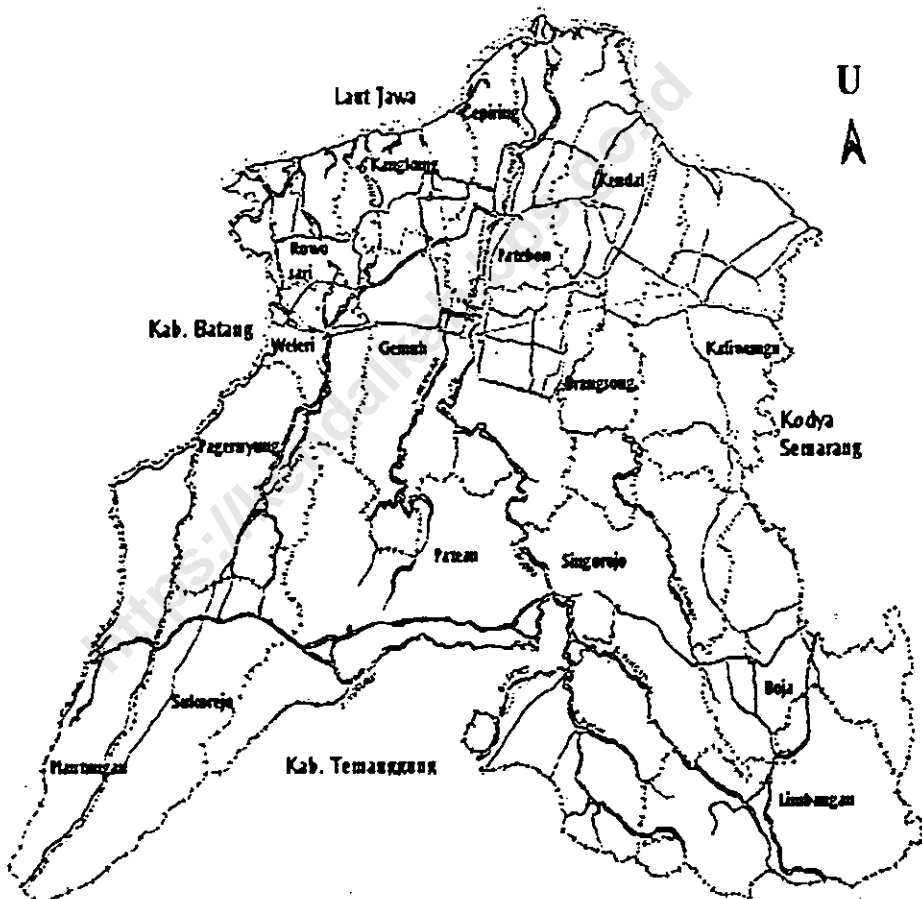
3. Jarak dari Ibukota Pegandon ke beberapa kota:

Kota Propinsi Jawa Tengah : 38 Km
Kota Kabupaten Kendal : 10 Km
Kota Kecamatan Patebon : 5 Km

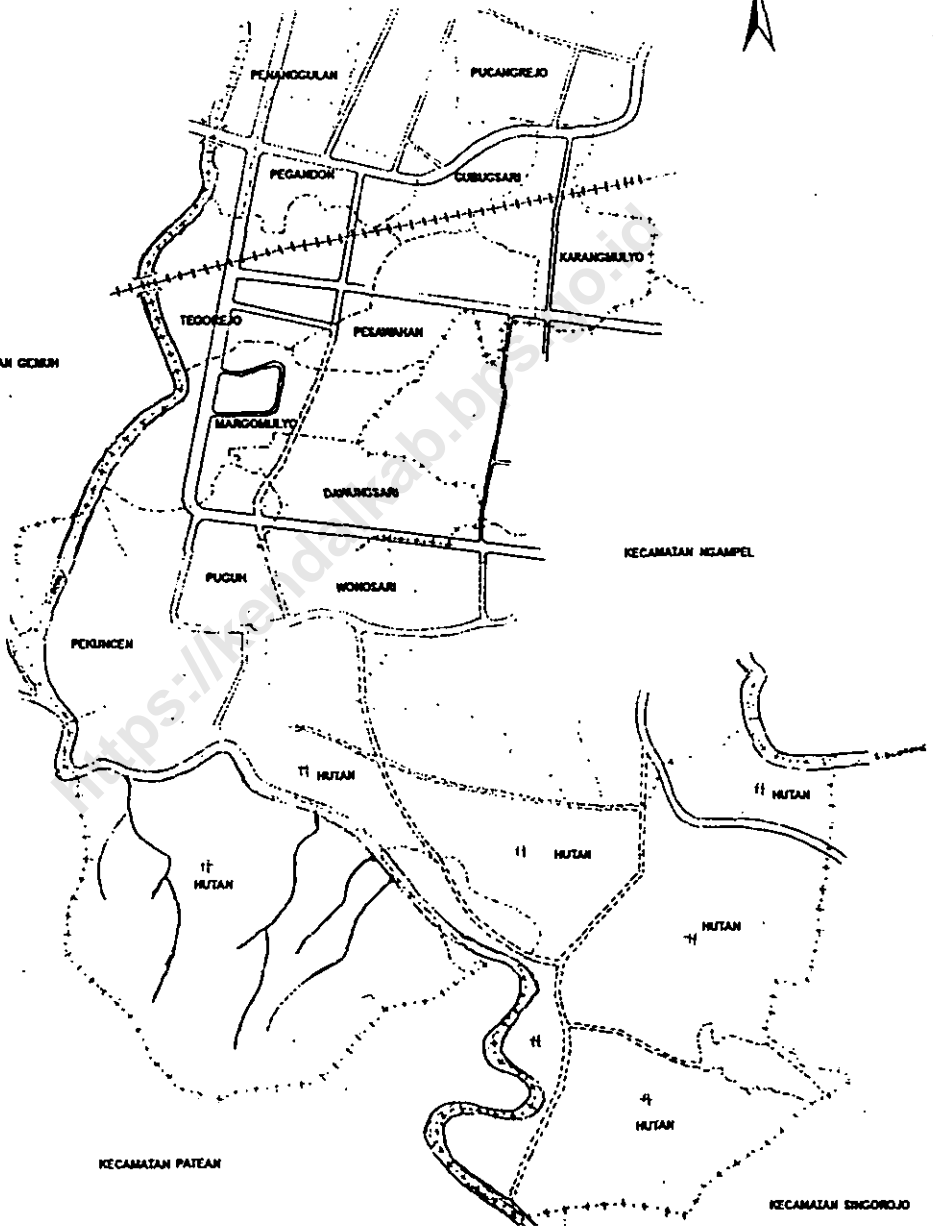
4. Ketinggian tanah: \pm 6 meter dpl

5. Suhu Udara: 27 °C

KABUPATEN KENDAL



KECAMATAN PEGANDON



Tabel : 1.1.

LUAS WILAYAH KECAMATAN PEGANDON
DIRINCI MENURUT DESA

TAHUN : 2003

DESA	LUAS	PERSENTASE
(1)	(Km ²) (2)	(%) (3)
01. Pekuncen	1,50	4,82
02. Puguh	1,42	4,56
03. Wonosari	14,50	46,59
04. Dawungsari	1,01	3,25
05. Margomulyo	2,00	6,43
06. Tegorejo	2,21	7,10
07. Pesawahan	1,88	6,04
08. Karangmulyo	1,76	5,66
09. Pucangrejo	1,26	4,05
10. Gubugsari	2,08	6,68
11. Pegandon	0,83	2,67
12. Penanggulan	0,67	2,15
JUMLAH	31,12	100,00

BPS Kabupaten Kendal

Sumber data : Kantor Kecamatan Pegandon

Catatan :

Tabel : 1.2

**JARAK DESA KE KECAMATAN, KABUPATEN, DAN PROPINSI
KECAMATAN PEGANDON**

TAHUN : 2003

DESA	JARAK DARI DESA KE		
	KECAMATAN	KABUPATEN	PROPINSI
	(Km)	(Km)	(Km)
(1)	(2)	(3)	(4)
01. Pekuncen	2,60	12,60	41,60
02. Puguh	1,80	11,80	40,80
03. Wonosari	2,90	13,20	38,00
04. Dawungsari	2,70	12,50	40,50
05. Margomulyo	0,70	10,70	38,70
06. Tegorejo	0,10	10,10	39,00
07. Pesawahan	1,60	12,20	41,20
08. Karangmulyo	4,30	8,50	38,50
09. Pucangrejo	4,20	7,70	35,70
10. Gubugsari	3,00	7,20	35,20
11. Pegandon	1,50	8,70	36,70
12. Penanggulan	1,70	8,50	36,50
RATA-RATA	2,26	10,31	38,37

BPS Kabupaten Kendal

Sumber data : Monografi Desa
Catatan :

Tabel : 1.3

LUAS WILAYAH KECAMATAN PEGANDON
DIRINCI MENURUT PENGGUNAAN

TAHUN : 2003

JENIS PENGGUNAAN	LUAS (Km ²)	PERSENTASE (%)
(1)	(2)	(3)
01. Tanah Sawah	8,88	28,53
02. Tanah Pekarangan	5,03	16,16
03. Tanah Tegalan	2,64	8,48
04. Tambak dan Kolam	0,00	0,00
05. Hutan	12,23	39,32
06. Perkebunan	0,00	0,00
07. Lain-lain	2,34	7,51
JUMLAH	31,12	100,00

BPS Kabupaten Kendal

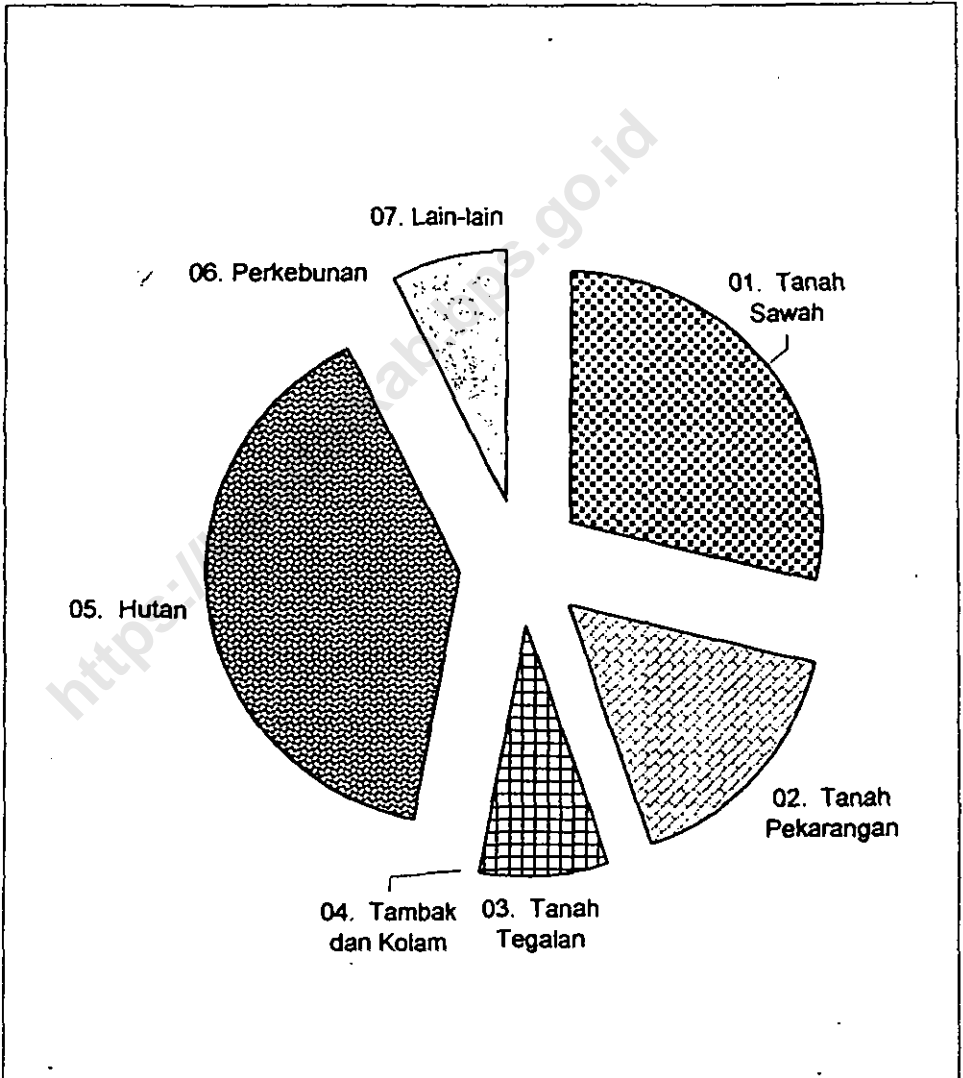
Sumber data : Statistik Kecamatan Pegandon

Catatan :

Grafik : 1

LUAS WILAYAH KECAMATAN PEGANDON
DIRINCI MENURUT PENGGUNAAN

TAHUN : 2003



Tabel : 1.4

**LUAS TANAH SAWAH MENURUT JENIS PENGAIRANNYA
KECAMATAN PEGANDON**

TAHUN : 2003

DESA	TEHNIS	SETENGAH	NON	TADAH	JUMLAH	
	(Ha)	TEHNIS (Ha)	TEHNIS (Ha)	HUJAN DRUSAHAKAN (Ha)		
(1)	(2)	(3)	(4)	(5)	(6)	
01. Pekuncen	24,50	0,00	0,00	0,00	24,50	
02. Puguh	50,15	0,00	0,00	25,95	76,10	
03. Wonosari	20,51	0,00	0,00	18,30	38,81	
04. Dawungsari	54,18	0,00	0,00	0,00	54,18	
05. Margomulyo	104,00	0,00	0,00	0,00	104,00	
06. Tegorejo	72,05	20,10	18,71	0,00	110,86	
07. Pesawahan	111,16	0,00	0,00	0,00	111,16	
08. Karangmulyo	92,62	0,00	0,00	0,00	92,62	
09. Pucangrejo	72,17	0,00	0,00	0,00	72,17	
10. Gubugsari	120,00	0,00	0,00	0,00	120,00	
11. Pegandon	33,65	7,53	0,00	0,00	41,18	
12. Penanggulan	42,00	0,00	0,00	0,00	42,00	
	JUMLAH 2003	796,99	27,63	18,71	44,25	887,58
	2002	796,99	27,63	18,71	44,25	887,58

BPS Kabupaten Kendal

Sumber data : Monografi DESA 2002

Catatan :

Tabel : 1.5

**LUAS TANAH KERING DIRINCI MENURUT JENISNYA
KECAMATAN PEGANDON**

TAHUN : 2003

DESA	PEKA- RANGAN	TEGALAN	PENGEM- BALAAN	TAMBAK	KOLAM
(1)	(Ha) (2)	(Ha) (3)	(Ha) (4)	(Ha) (5)	(Ha) (6)
01. Pekuncen	50,66	65,80	0,00	0,00	0,00
02. Puguh	31,43	25,95	0,00	0,00	0,00
03. Wonosari	58,31	100,52	0,00	0,00	0,00
04. Dawungsari	22,25	1,00	0,00	0,00	0,00
05. Margomulyo	54,63	14,63	0,00	0,00	0,00
06. Tegorejo	68,21	36,96	0,00	0,00	0,00
07. Pesawahan	30,00	8,42	0,00	0,00	0,00
08. Karangmulyo	38,33	1,53	0,00	0,00	0,00
09. Pucangrejo	46,37	0,00	0,00	0,00	0,00
10. Gubugsari	52,40	7,63	0,00	0,00	0,00
11. Pegandon	33,50	1,84	0,00	0,00	0,00
12. Penanggulan	16,94	0,00	0,00	0,00	0,00
	JUMLAH 2002	503,03	264,28	0,00	0,00
		502,38	264,50	0,00	0,00

BPS Kabupaten Kendal

Sumber data : Monografi DESA 2002

Catatan :

Tabel : 1.5 (lanjutan)

**LUAS TANAH KERING DIRINCI MENURUT JENISNYA
KECAMATAN PEGANDON**

TAHUN : 2003

DESA	HUTAN		PERKEBUNAN		LAIN-	JUNLAH
	RAKYAT	NEGARA	RAKYAT	NEGARA	LAIN	
	(Ha)	(Ha)	(Ha)	(Ha)	(Ha)	
(1)	(7)	(8)	(9)	(10)	(11)	(12)
01. Pekuncen	0,00	0,00	0,00	0,00	9,04	125,50
02. Puguh	0,00	0,00	0,00	0,00	8,52	65,90
03. Wonosari	0,00	1.223,49	0,00	0,00	28,87	1.411,19
04. Dawungsari	0,00	0,00	0,00	0,00	23,57	46,82
05. Margomulyo	0,00	0,00	0,00	0,00	26,74	96,00
06. Tegorejo	0,00	0,00	0,00	0,00	4,97	110,14
07. Pesawahan	0,00	0,00	0,00	0,00	38,42	76,84
08. Karangmulyo	0,00	0,00	0,00	0,00	43,52	83,38
09. Pucangrejo	0,00	0,00	0,00	0,00	7,46	53,83
10. Gubugsari	0,00	0,00	0,00	0,00	27,97	88,00
11. Pegandon	0,00	0,00	0,00	0,00	6,48	41,82
12. Penanggulan	0,00	0,00	0,00	0,00	8,06	25,00
JUNLAH 2003	0,00	1.223,49	0,00	0,00	233,62	2.224,42
2002	0,00	1.223,49	0,00	0,00	233,62	2.223,99

BPS Kabupaten Kendal

Sumber data : Monografi DESA 2002

Catatan :

Tabel : 2.1

**BANYAKNYA DUSUN/DUKUH, RUKUN WARGA, DAN RUKUN TETANGGA
KECAMATAN PEGANDON**

TAHUN : 2003

DESA	DUSUN	RUKUN	RUKUN
	DUKUH	WARGA	TETANGGA
(1)	(2)	(3)	(4)
01. Pekuncen	5	5	14
02. Puguh	6	6	14
03. Wonosari	5	6	17
04. Dawungsari	3	3	11
05. Margomulyo	3	3	21
06. Tegorejo	4	10	34
07. Pesawahan	4	3	8
08. Karangmulyo	3	3	15
09. Pucangrejo	4	3	10
10. Gubugsari	3	4	15
11. Pegandon	4	5	14
12. Penanggulan	3	6	22
JUMLAH 2003	47	57	195
2002	47	57	195

BPS Kabupaten Kendal

Sumber data : Statistik Kecamatan Pegandon
Catatan :

Tabel : 2.2.

**BANYAKNYA BALAI DESA DAN KANTOR DESA
KECAMATAN PEGANDON**

TAHUN : 2003

DESA	BALAI DESA	KANTOR DESA
(1)	(2)	(3)
01. Pekuncen	1	1
02. Puguh	1	1
03. Wonosari	1	1
04. Dawungsari	1	1
05. Margomulyo	1	1
06. Tegorejo	1	1
07. Pesawahan	1	1
08. Karangmulyo	1	1
09. Pucangrejo	1	1
10. Gubugsari	1	1
11. Pegandon	1	1
12. Penanggulan	1	1
JUMLAH	12	12

BPS Kabupaten Kendal

Sumber data : Kantor Kecamatan Pegandon

Catatan :

Tabel : 2.3

BANYAKNYA PERANGKAT DESA
KECAMATAN PEGANDON

TAHUN : 2003

DESA	KEPALA DESA/ KEL		SEK. DESA/ KEL		KEPALA URUSAN		PEMB KEPALA URUSAN		KEPALA DUSUN		PEMB KEPALA DUSUN		JUMLAH		
	L	P	L	P	L	P	L	P	L	P	L	P	L	P	
	(1)	(2)	(3)	(4)	(5)	(6)	(7)	(8)	(9)	(10)	(11)	(12)	(13)	(14)	(15)
01. Pakuncen	1	0	1	0	4	0	1	0	0	0	0	0	0	7	0
02. Puguh	1	0	1	0	3	1	1	0	3	0	0	0	9	1	
03. Wonosari	1	0	1	0	4	0	0	0	6	0	0	0	12	0	
04. Dawungsari	1	0	1	0	5	0	0	0	6	0	0	0	13	0	
05. Margomulyo	1	0	1	0	4	0	2	0	4	0	0	0	12	0	
06. Tegorejo	1	0	1	0	4	0	1	0	2	0	0	0	9	0	
07. Pesawahan	1	0	1	0	4	0	4	1	5	0	0	0	15	1	
08. Karangmulyo	1	0	1	0	5	0	0	0	0	0	0	0	7	0	
09. Pucangrejo	1	0	1	0	5	0	1	1	3	0	0	0	11	1	
10. Gubugsari	1	0	1	0	5	0	0	1	4	0	0	0	11	1	
11. Pegandon	1	0	1	0	5	0	0	0	3	0	0	0	10	0	
12. Penanggulan	1	0	1	0	5	0	0	0	3	0	0	0	10	0	
JUMLAH 2003	12	0	12	0	53	1	10	3	39	0	0	0	126	4	

BPS Kabupaten Kendal

Sumber data : Kantor Kecamatan Pegandon

Catatan :

Tabel : 3.1.

**BANYAKNYA RUMAH TANGGA DAN BANGUNAN TEMPAT TINGGAL
KECAMATAN PEGANDON**

TAHUN : 2003

DESA	RUMAH TANGGA	BANGUNAN TEMPAT TINGGAL
(1)	(2)	(3)
01. Pekuncen	509	458
02. Puguh	621	534
03. Wonosari	746	804
04. Dawungsari	392	472
05. Margomulyo	854	714
06. Tegorejo	1.203	1.095
07. Pesawahan	646	489
08. Karangmulyo	688	578
09. Pucangrejo	564	489
10. Gubugsari	958	778
11. Pegandon	689	601
12. Penanggulan	807	738
JUMLAH 2003	8.677	7.760
2002	8.598	7.923
2001	9.064	8.318

BPS Kabupaten Kendal

Sumber data : Statistik Kecamatan Pegandon
Catatan :

Tabel : 3.2

KEPADATAN RUMAH TANGGA
KECAMATAN PEGANDON

TAHUN : 2003

DESA	PENDUDUK	RUMAH TANGGA	KEPADATAN
			(Orang/KK)
(1)	(2)	(3)	(4)
01. Pekuncen	1.991	509	4
02. Puguh	2.642	621	4
03. Wonosari	2.933	746	4
04. Dawungsari	1.616	392	4
05. Margomulyo	3.598	854	4
06. Tegorejo	4.907	1.203	4
07. Pesawahan	2.516	646	4
08. Karangmulyo	2.685	688	4
09. Pucangrejo	2.329	564	4
10. Gubugsari	3.858	958	4
11. Pegandon	2.809	689	4
12. Penanggulan	3.408	807	4
JMLAH 2003	35.292	8.677	4
2002	35.292	8.677	4

BPS Kabupaten Kendal

Sumber data : Statistik Kecamatan Pegandon

Catatan :

Tabel : 3.3

BANYAKNYA KELUARGA MENURUT TAHAPAN
KECAMATAN PEGANDON

TAHUN : 2003

DESA	PRA SEJAHTERA		SEJAHTERA I		SEJAHTERA	JUM. LAH
	ALEK	BAE	ALEK	BAE	UMI	
(1)	(2)	(3)	(4)	(5)	(6)	(7)
01. Pekuncen	259	126	63	43	56	547
02. Puguh	78	365	3	56	180	682
03. Wonosari	500	98	14	44	75	731
04. Dawungsari	103	100	13	19	177	412
05. Margomulyo	459	160	4	15	266	904
06. Tegorejo	246	275	108	179	404	1.212
07. Pesawahan	296	136	103	64	65	664
08. Karangmulyo	367	30	40	38	151	626
09. Pucangrejo	128	194	2	34	236	594
10. Gubugsari	425	64	94	63	250	896
11. Pegandon	127	123	37	159	262	708
12. Penanggulan	95	67	19	102	585	868
JUMLAH 2003	3.083	1.738	500	816	2.707	8.844
2002	2.992	1.710	410	883	2.721	8.716

BPS Kabupaten Kendal

Sumber data : PPLKB Kecamatan Pegandon

Catatan : - ALEK : Alasan Ekonomi

- BAE : Bukan Alasan Ekonomi

Tabel : 3.4

**BANYAKNYA TEMPAT TINGGAL PENDUDUK
KECAMATAN PEGANDON**

TAHUN : 2003

DESA	PER- MANEN	SEMI PER- MANEN	PAPAN	BAMBU	JUMLAH
(1)	(2)	(3)	(4)	(5)	(6)
01. Pekuncen	29	121	196	122	468
02. Puguh	32	31	223	248	534
03. Wonosari	16	36	377	375	804
04. Dawungsari	49	27	388	8	472
05. Margomulyo	51	32	523	108	714
06. Tegorejo	104	74	679	238	1.095
07. Pesawahan	62	124	210	93	489
08. Karangmulyo	22	28	237	291	578
09. Pucangrejo	34	31	344	80	489
10. Gubugsari	69	52	552	105	778
11. Pegandon	292	28	274	7	601
12. Penanggulan	249	145	334	10	738
JUMLAH 2003	1.009	729	4.337	1.685	7.760
2002	968	715	4.342	1.718	7.743

BPS Kabupaten Kendal

Sumber data : Statistik Kecamatan Pegandon
Catatan :

Tabel : 3.5

**BANYAKNYA PENDUDUK DIRINCI MENURUT JENIS KELAMIN
KECAMATAN PEGANDON**

TAHUN : 2003

DESA	LAKI-LAKI	PEREMPUAN	JUMLAH
(1)	(2)	(3)	(4)
01. Pekuncen	967	1.024	1.991
02. Puguh	1.266	1.376	2.642
03. Wonosari	1.455	1.478	2.933
04. Dawungsari	762	854	1.616
05. Margomulyo	1.727	1.871	3.598
06. Tegorejo	2.423	2.484	4.907
07. Pesawahan	1.234	1.282	2.516
08. Karangmulyo	1.326	1.359	2.685
09. Pucangrejo	1.184	1.145	2.329
10. Gubugsari	1.886	1.972	3.858
11. Pegandon	1.357	1.452	2.809
12. Penanggulan	1.714	1.694	3.408
JUMLAH 2003	17.301	17.991	35.292
2002	17.191	17.868	35.059

BPS Kabupaten Kendal

Sumber data: Monografi DESA 2002

Catatan :

Tabel : 3.6

KEPADATAN PENDUDUK
KECAMATAN PEGANDON
TAHUN : 2003

DESA	PENDUDUK	LUAS (Km ²)	KEPADATAN (Orang/Km ²)
(1)	(2)	(3)	(4)
01. Pakuncen	1.991	1,50	1.327
02. Puguh	2.642	1,42	1.861
03. Wonosari	2.933	14,50	202
04. Dawungsari	1.616	1,01	1.600
05. Margomulyo	3.598	2,00	1.799
06. Tegorejo	4.907	2,21	2.220
07. Pesawahan	2.516	1,88	1.338
08. Karangmulyo	2.685	1,76	1.526
09. Pucangrejo	2.329	1,26	1.848
10. Gubugsari	3.858	2,08	1.855
11. Pegandon	2.809	0,83	3.384
12. Penanggulan	3.408	0,67	5.087
JUMLAH 2003	35.292	31,12	1.134
2002	35.292	31,12	1.134

BPS Kabupaten Kendal

Sumber data : Statistik Kecamatan Pegandon
Catatan :

Tabel : 3.7

**SEX RATIO PENDUDUK LAKI-LAKI TERHADAP PEREMPUAN
KECAMATAN PEGANDON
TAHUN : 2003**

DESA	PENDUDUK		SEX RATIO
	LAKI-LAKI	PEREMPUAN	(PER 1000)
(1)	(2)	(3)	(4)
01. Pekuncen	967	1.024	944
02. Puguh	1.266	1.376	920
03. Wonosari	1.455	1.478	984
04. Dawungsari	762	854	892
05. Margomulyo	1.727	1.871	923
06. Tegorejo	2.423	2.484	975
07. Pesawahan	1.234	1.282	963
08. Karangmulyo	1.326	1.359	976
09. Pucangrejo	1.184	1.145	1.034
10. Gubugsari	1.886	1.972	956
11. Pegandon	1.357	1.452	935
12. Penanggulan	1.714	1.694	1.012
	JUMLAH 2003	17.301	17.991
	2002	17.301	17.991

BPS Kabupaten Kendal

Sumber data : Statistik Kecamatan Pegandon
Catatan :

Tabel : 3.8

PERKEMBANGAN PENDUDUK PER TAHUN
KECAMATAN PEGANDON
TAHUN : 2003

TAHUN	PENDUDUK	PERKEMBANGAN
		PENDUDUK
(1)	(2)	(%) (3)
1984		
1985		
1986		
1987		
1988		
1989		
1990		
1991		
1992		
1993		
1994		
1995		
1996		
1997		
1998		
1999		
2000		
2001	35.016	
2002	35.059	0,12
2003	35.292	0,66

BPS Kabupaten Kendal

Sumber data : Statistik Kecamatan Pegandon

Catatan :

Tabel : 3.9

BANYAKNYA PENDUDUK MENURUT KELOMPOK UMUR
DAN JENIS KELAMIN
KECAMATAN PEGANDON
TAHUN : 2003

UMUR	LAKI-LAKI	PEREMPUAN	JUMLAH
(1)	(2)	(3)	(4)
0 - 4	1.509	1.663	3.172
5 - 9	1.662	1.714	3.376
10 - 14	1.834	1.891	3.725
15 - 19	1.936	1.716	3.625
20 - 24	1.575	1.394	2.969
25 - 29	1.267	1.316	2.583
30 - 39	2.796	2.996	5.792
40 - 49	2.263	2.103	4.366
50 - 59	1.109	1.350	2.459
60 keatas	1.350	1.848	3.198
JUMLAH 2003	17.301	17.991	35.265
2002	17.191	17.868	35.059

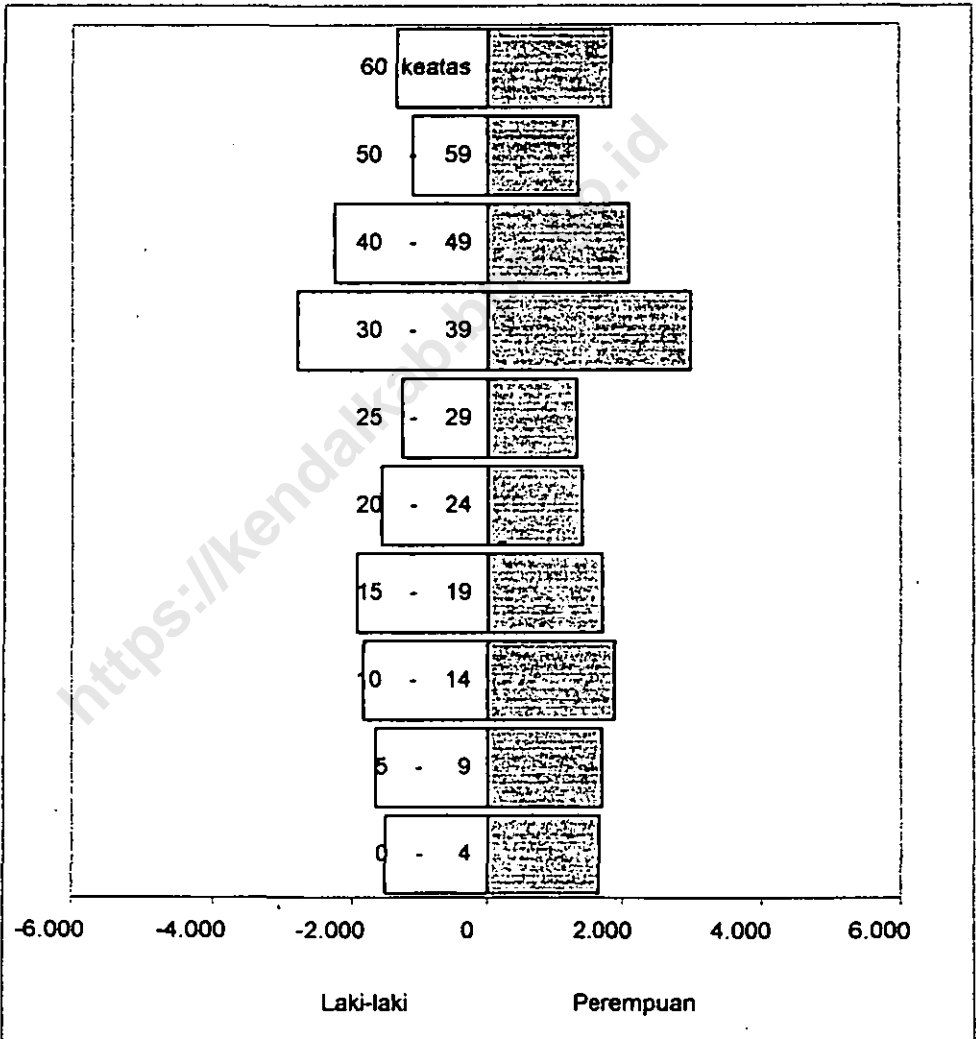
BPS Kabupaten Kendal

Sumber data : Statistik Kecamatan Pegandon

Catatan :

Grafik : 2

**BANYAKNYA PENDUDUK MENURUT KELOMPOK UMUR
DAN JENIS KELAMIN
KECAMATAN PEGANDON
TAHUN : 2003**



Sumber data : Statistik Kecamatan Pegandon

BPS Kabupaten Kendal

Tabel : 3.10

**BANYAKNYA PENDUDUK UMUR 5 - 6, 7 - 12, 13 - 15
KECAMATAN PEGANDON
TAHUN : 2003**

DESA	5 - 6	7 - 12	13 - 15
(1)	(2)	(3)	(4)
01. Pekuncen	81	221	124
02. Puguh	108	344	164
03. Wonosari	117	376	179
04. Dawungsari	67	213	99
05. Margomulyo	142	396	232
06. Tegorejo	194	540	316
07. Pesawahan	47	321	154
08. Karangmulyo	109	348	165
09. Pucangrejo	93	298	141
10. Gubugsari	154	498	237
11. Pegandon	110	309	180
12. Penanggulan	136	389	228
JUMLAH 2002	1.358	4.253	2.219

BPS Kabupaten Kendal

Sumber data : Statistik Kecamatan Pegandon

Catatan :

Tabel : 3.11

**BANYAKNYA MUTASI PENDUDUK
KECAMATAN PEGANDON
TAHUN : 2003**

DESA	KELA- HIRAN	KEMA- TIAN	DATANG	PERGI
(1)	(2)	(3)	(4)	(5)
01. Pekuncen	15	8	1	2
02. Puguh	35	25	7	6
03. Wonosari	30	13	20	0
04. Dawungsari	12	12	0	5
05. Margomulyo	18	6	4	4
06. Tegorejo	63	40	15	27
07. Pesawahan	55	14	3	3
08. Karangmulyo	33	15	1	5
09. Pucangrejo	57	18	5	8
10. Gubugsari	43	14	6	3
11. Pegandon	32	12	7	7
12. Penanggulan	50	33	30	29
JUMLAH 2003	443	210	99	99
2002	235	158	173	97

BPS Kabupaten Kendal

Sumber data : Statistik Kecamatan Pegandon

Catatan :

Tabel : 3.12

**BANYAKNYA PENDUDUK DI ATAS 5 TAHUN
DIRINCI MENURUT PENDIDIKAN
KECAMATAN PEGANDON
TAHUN : 2003**

DESA	TIDAK	TIDAK	BELUM	TAMAT SD
	SEKOLAH	TAMAT SD		
(1)	(2)	(3)	(4)	(5)
01. Pakuncen	433	465	288	459
02. Puguh	115	250	414	1.059
03. Wonosari	362	768	464	956
04. Dawungsari	98	116	246	543
05. Margomulyo	468	549	497	831
06. Tegorejo	625	635	717	1.656
07. Pesawahan	377	408	325	767
08. Karangmulyo	235	368	357	845
09. Pucangrejo	257	259	321	713
10. Gubugsari	342	620	510	1.446
11. Pegandon	215	534	407	678
12. Penanggulan	175	94	421	1.420
JUMLAH 2003	3.702	5.066	4.967	11.373
2002	3.729	5.075	4.952	11.316

BPS Kabupaten Kendal

Sumber data : Statistik Kecamatan Pegandon

Catatan :

Tabel : 3.12 (Lanjutan)

**BANYAKNYA PENDUDUK DI ATAS 5 TAHUN
DIRINCI MENURUT PENDIDIKAN
KECAMATAN PEGANDON
TAHUN : 2003**

DESA	TAMAT		
	SLTP	SLTA	PT/IAKADEMI
(1)	(6)	(7)	(8)
01. Pekuncen	130	38	11
02. Puguh	346	216	42
03. Wonosari	221	61	12
04. Dawungsari	338	140	27
05. Margomulyo	325	225	18
06. Tegorejo	544	395	78
07. Pesawahan	175	99	17
08. Karangmulyo	290	215	23
09. Pucangrejo	244	199	18
10. Gubugsari	466	212	38
11. Pegandon	382	295	62
12. Penanggulan	712	325	72
JUMLAH 2003	4.173	2.420	418
2002	4.117	2.383	345

BPS Kabupaten Kendal

Sumber data : Statistik Kecamatan Pegandon

Catatan :

Tabel : 3.13

**BANYAKNYA PENDUDUK DI ATAS 10 TAHUN YANG BEKERJA
DIRINCI MENURUT MATA PENCAHARIAN
KECAMATAN PEGANDON
TAHUN : 2003**

DESA	PETANI	BURUH TANI	NELAYAN	PENGU- SAHA	BURUH INDUSTRI/ BANGUNAN
(1)	(2)	(3)	(4)	(5)	(6)
01. Pekuncen	138	427	0	0	68
02. Puguh	279	474	0	13	201
03. Wonosari	574	334	0	1	51
04. Dawungsari	109	178	0	3	164
05. Margomulyo	485	769	0	5	78
06. Tegorejo	294	294	0	0	259
07. Pesawahan	424	573	0	2	303
08. Karangmulyo	354	834	0	0	82
09. Pucangrejo	587	395	0	7	99
10. Gubugsari	230	1.401	0	1	64
11. Pegandon	99	110	0	8	176
12. Penanggulan	89	57	0	11	57
JUMLAH 2003	3.662	5.846	0	51	1.602
2002	3.653	5.752	0	51	1.534

Sumber data : Statistik Kecamatan Pegandon
Catatan :

Tabel : 3.13 (Lanjutan)

**BANYAKNYA PENDUDUK DI ATAS 10 TAHUN YANG BEKERJA
DIRINCI MENURUT MATA PENCAHARIAN
KECAMATAN PEGANDON
TAHUN : 2003**

DESA	PE - DAGANG	ANG - KUTAN	PNS / ABRI	PEN - SIUN	LAIN- LAIN
(1)	(7)	(8)	(9)	(10)	(11)
01. Pekuncen	39	6	11	5	188
02. Puguh	95	25	56	77	13
03. Wonosari	36	14	20	21	360
04. Dawungsari	29	37	45	11	227
05. Margomulyo	21	38	35	10	318
06. Tegorejo	140	155	131	94	2.359
07. Pesawahan	37	34	16	7	39
08. Karangmulyo	55	12	107	16	34
09. Pucangrejo	17	18	28	9	42
10. Gubugsari	18	28	50	8	128
11. Pegandon	813	72	63	23	454
12. Penanggulan	441	97	76	31	418
JUNLAH 2003	1.741	536	638	312	4.580
2002	1.741	518	630	305	4.580

BPS Kabupaten Kendal

Sumber data : Statistik Kecamatan Pegandon
Catatan :

Tabel : 4.1.

BANYAKNYA PUS AKSEPTOR KB AKTIF
KECAMATAN PEGANDON

TAHUN : 2003

DESA	PUS	KONTRASEPSI		
		IUD	PIL	KONDOM
(1)	(2)	(3)	(4)	(5)
01. Pekuncen	399	4	149	0
02. Puguh	429	6	125	0
03. Wonosari	504	1	130	0
04. Dawungsari	301	2	38	0
05. Margomulyo	553	8	139	0
06. Tegorejo	822	25	281	0
07. Pesawahan	443	5	184	0
08. Karangmulyo	417	6	68	0
09. Pucangrejo	374	2	167	0
10. Gubugsari.	683	4	144	0
11. Pegandon	422	8	120	0
12. Penanggulan	538	1	134	0
JUMLAH 2003	5.885	72	1.679	0
2002	5.224	69	1.614	0
2001	5.329	106	1.191	0

BPS Kabupaten Kendal

Sumber data : PPLKB Kecamatan Pegandon

Cetakan :

Tabel : 4.1. (lanjutan)

**BANYAKNYA PUS AKSEPTOR KB AKTIF
KECAMATAN PEGANDON**

TAHUN : 2003

DESA	KONTRASEPSI				JUMLAH
	DNP	SUNTIK	MOP	MOW	
(1)	(6)	(7)	(8)	(9)	(10)
01. Pekuncen	18	109	1	2	283
02. Puguh	12	136	1	22	302
03. Wonosari	23	200	5	1	360
04. Dawungsari	31	117	5	13	206
05. Margomulyo	19	181	13	14	374
06. Tegorejo	27	195	28	16	572
07. Pesawahan	14	90	6	14	313
08. Karangmulyo	5	195	4	11	289
09. Pucangrejo	0	74	2	11	256
10. Gubugsari	6	401	4	25	584
11. Pegandon	30	110	3	16	287
12. Penanggulan	20	223	7	4	389
JUMLAH 2003	205	2.031	79	149	4.215
2002	187	1.562	78	146	9.374

BPS Kabupaten Kendal

Sumber data : PPLKB Kecamatan Pegandon

Catatan :

Tabel : 5.1

**BANYAKNYA PEMELUK AGAMA
KECAMATAN PEGANDON**

TAHUN : 2003

DESA	ISLAM	KRISTEN		BUDHA	HINDU	LAINNYA
		PROT.	KTL.			
(1)	(2)	(3)	(4)	(5)	(6)	(7)
01. Pekuncen	1.991	0	0	0	0	0
02. Puguh	2.629	7	6	0	0	0
03. Wonosari	2.933	0	0	0	0	0
04. Dawungsari	1.603	0	13	0	0	0
05. Margomulyo	3.592	0	6	0	0	0
06. Tegorejo	4.850	29	28	0	0	0
07. Pesawahan	2.516	0	0	0	0	0
08. Karangmulyo	2.669	2	14	0	0	0
09. Pucangrejo	2.329	0	0	0	0	0
10. Gubugsari	3.851	0	7	0	0	0
11. Pegandon	2.804	1	4	0	0	0
12. Penanggulan	3.408	0	0	0	0	0
JUMLAH 2003	35.175	39	78	0	0	0
2002	34.945	38	76	0	0	1

BPS Kabupaten Kendal

Sumber data : Statistik Kecamatan Pegandon

Catatan :

Tabel : 5.2

BANYAKNYA TEMPAT IBADAH
KECAMATAN PEGANDON

TAHUN : 2003

DESA	MASJID	MUSHOLA	GEREJA	KULI PURA
(1)	(2)	(3)	(4)	(5)
01. Pekuncen	1	7	0	0
02. Puguh	1	7	0	0
03. Wonosari	4	9	0	0
04. Dawungsari	1	4	0	0
05. Margomulyo	2	11	0	0
06. Tagorejo	2	15	0	0
07. Pesawahan	2	11	0	0
08. Karangmulyo	1	9	0	0
09. Pucangrejo	1	6	0	0
10. Gubugsari	1	18	0	0
11. Pegandon	1	19	0	0
12. Pananggulan	1	18	0	0
JUMLAH 2003	18	132	0	0
2002	18	132	0	0

BPS Kabupaten Kendal

Sumber data : Statistik DESA di Kecamatan Pegandon
Catatan :

Tabel : 5.3

PESERTA CALON JAMAAH HAJI
KECAMATAN PEGANDON

TAHUN: 2001 - 2003

DESA	2001	2002	2003
(1)	(2)	(3)	(4)
01. Pekuncen	1	1	2
02. Puguh	7	6	6
03. Wonosari	1	3	2
04. Dawungsari	1	2	2
05. Margomulyo	0	1	3
06. Tegorejo	13	12	13
07. Pesawahan	4	4	5
08. Karangmulyo	6	5	6
09. Pucangrejo	1	2	1
10. Gubugsari	4	5	6
11. Pegandon	4	4	3
12. Penanggulan	5	6	6
JUMLAH	47	51	55

BPS Kabupaten Kendal

Sumber data : KUA Kecamatan Pegandon
Catatan :

Tabel : 5.4

**BANYAKNYA ULAMA, MUBALIGH, DAN KHOTIB
KECAMATAN PEGANDON**

TAHUN : 2003

DESA	ULAMA	MUBALIGH	KHOTIB
(1)	(2)	(3)	(4)
01. Pakuncen	8	0	11
02. Puguh	16	0	6
03. Wonosari	4	1	18
04. Dawungsari	8	0	3
05. Margomulyo	12	0	5
06. Tegorejo	12	3	9
07. Pesawahan	4	0	5
08. Karangmulyo	7	0	5
09. Pucangrejo	3	1	4
10. Gubugsari	5	10	7
11. Pegandon	6	1	6
12. Penanggulan	7	4	7
JUMLAH 2003	92	20	86
2002	92	19	81
2001	110	9	87

BPS Kabupaten Kendal

Sumber data : KUA Kecamatan Pegandon

Catatan :

Tabel :5.5

**BANYAKNYA NIKAH, TALAK, CERAI DAN RUJUK
KECAMATAN PEGANDON
TAHUN : 2003**

DESA	NIKAH	TALAK	CERAI	RUJUK
(1)	(2)	(3)	(4)	(5)
01. Pakuncen	22	3	4	0
02. Puguh	23	1	5	0
03. Wonosari	37	2	0	0
04. Dawungsari	21	2	4	0
05. Margomulyo	28	1	4	0
06. Tegorejo	34	1	3	0
07. Pesawahan	30	2	1	0
08. Karangmulyo	34	1	2	0
09. Pucangrejo	19	3	1	0
10. Gubugsari	33	3	1	0
11. Pegandon	32	3	2	0
12. Penanggulan	46	4	3	0
JUMLAH 2003	359	26	30	0
2002	357	25	29	0
2001	358	25	37	0

BPS Kabupaten Kendal

Sumber data : Pengadilan Agama Kecamatan Pegandon

Catatan :

Tabel : 6.1

BANYAKNYA SEKOLAH TK, MURID DAN GURU
KECAMATAN PEGANDON
TAHUN : 2003

DESA	SEKOLAH	MURID	GURU
(1)	(2)	(3)	(4)
01. Pekuncen	0	0	0
02. Puguh	1	23	2
03. Wonosari	1	21	2
04. Dawungsari	1	29	2
05. Margomulyo	1	30	2
06. Tegorejo	2	103	2
07. Pesawahan	1	26	4
08. Karangmulyo	1	21	2
09. Pucangrejo	0	0	0
10. Gubugsari	1	26	2
11. Pegandon	1	32	2
12. Penanggulan	1	41	2
JUMLAH 2003	11	352	22
2002	9	292	16

BPS Kabupaten Kendal

Sumber data : Masing-masing Sekolah di Kecamatan Pegandon

Catatan :

Tabel : 6.2

**BANYAKNYA SEKOLAH DASAR NEGERI, MURID DAN GURU
KECAMATAN PEGANDON
TAHUN : 2003**

DESA	SEKOLAH	MURID	GURU
(1)	(2)	(3)	(4)
01. Pekuncen	1	255	8
02. Puguh	2	451	16
03. Wonosari	3	531	24
04. Dawungsari	1	210	8
05. Margomulyo	1	230	7
06. Tagorejo	4	738	33
07. Pesawahan	2	349	15
08. Karangmulyo	2	325	14
09. Pucangrejo	1	254	10
10. Gubugsari	2	470	20
11. Pegandon	1	281	9
12. Penanggulan	1	248	9
JUMLAH 2003	21	4.342	173
2002	21	4.321	172

BPS Kabupaten Kendal

Sumber data : Masing-masing Sekolah di Kecamatan Pegandon
Catatan :

Tabel : 6.3

**BANYAKNYA MADRASAH IBTIDYAH, MURID DAN GURU
KECAMATAN PEGANDON
TAHUN : 2003**

DESA	SEKOLAH	MURID	GURU
(1)	(2)	(3)	(4)
01. Pekuncen	0	0	0
02. Puguh	0	0	0
03. Wonosari	0	0	0
04. Dawungsari	0	0	0
05. Margomulyo	0	0	0
06. Tegorejo	0	0	0
07. Pesawahan	0	0	0
08. Karangmulyo	0	0	0
09. Pucangrejo	1	57	6
10. Gubugsari	0	0	0
11. Pegandon	0	0	0
12. Penanggulan	1	159	6
JUMLAH 2003	2	216	12
2002	2	212	11

BPS Kabupaten Kendal

Sumber data : Masing-masing Sekolah di Kecamatan Pegandon

Catatan :

Tabel : 6.4

BANYAKNYA SEKOLAH LANJUTAN PERTAMA NEGERI, MURID DAN GURU
KECAMATAN PEGANDON

TAHUN : 2003

DESA	SEKOLAH	MURID	GURU
(1)	(2)	(3)	(4)
01. Pekuncan	0	0	0
02. Puguh	0	0	0
03. Wonosari	0	0	0
04. Dawungsari	0	0	0
05. Margomulyo	0	0	0
06. Tegorejo	1	695	32
07. Pesawahan	0	0	0
08. Karangmulyo	1	451	26
09. Pucangrajo	0	0	0
10. Gubugsari	0	0	0
11. Pegandon	0	0	0
12. Penanggulan	0	0	0
JUMLAH 2003	2	1.146	58
2002	2	1.141	58

BPS Kabupaten Kendal

Sumber data : Masing-masing Sekolah di Kecamatan Pegandon

Catatan : Termasuk SLTP Kejuruan Negeri

Tabel : 6.5

**BANYAKNYA SEKOLAH LANJUTAN PERTAMA SWASTA, MURID DAN GURU
KECAMATAN PEGANDON**

TAHUN : 2003

DESA	SEKOLAH	MURID	GURU
(1)	(2)	(3)	(4)
01. Pekuncen	0	0	0
02. Puguh	0	0	0
03. Wonosari	0	0	0
04. Dawungsari	0	0	0
05. Margomulyo	1	165	14
06. Tegorejo	0	0	0
07. Pesawahan	0	0	0
08. Karangmulyo	0	0	0
09. Pucangrejo	0	0	0
10. Gubugsari	0	0	0
11. Pegandon	1	168	12
12. Penanggulan	1	87	9
JUMLAH 2003	3	420	35
2002	2	328	24

BPS Kabupaten Kendal

Sumber data : Masing-masing Sekolah di Kecamatan Pegandon

Catatan : Termasuk SLTP Kejuruan Swasta

Tabel : 6.6

**BANYAKNYA MADRASAH TSANAWIYAH, MURID DAN GURU
KECAMATAN PEGANDON**

TAHUN : 2003

DESA	SEKOLAH	MURID	GURU
(1)	(2)	(3)	(4)
01. Pekuncen	0	0	0
02. Puguh	0	0	0
03. Wonosari	0	0	0
04. Dawungsari	0	0	0
05. Margomulyo	0	0	0
06. Tegorejo	0	0	0
07. Pesawahan	0	0	0
08. Karangmulyo	0	0	0
09. Pucangrejo	0	0	0
10. Gubugsari	0	0	0
11. Pegandon	0	0	0
12. Peranggulan	1	832	29
JUMLAH 2003	1	832	29
2002	1	820	29

BPS Kabupaten Kendal

Sumber data : Masing-masing Sekolah di Kecamatan Pegandon

Catatan :

Tabel : 6.7

BANYAKNYA SEKOLAH LANJUTAN ATAS NEGERI, MURID DAN GURU
KECAMATAN PEGANDON

TAHUN : 2003

DESA	SEKOLAH	MURID	GURU
(1)	(2)	(3)	(4)
01. Pekuncen	0	0	0
02. Puguh	0	0	0
03. Wonosari	0	0	0
04. Dawungsari	0	0	0
05. Margomulyo	0	0	0
06. Tegorejo	0	0	0
07. Pesawahan	0	0	0
08. Karangmulyo	0	0	0
09. Pucangrejo	0	0	0
10. Gubugsari	0	0	0
11. Pegandon	1	623	27
12. Penanggulan	0	0	0
JUMLAH 2003	1	623	27
2002	1	620	27

BPS Kabupaten Kendal

Sumber data : Masing-masing Sekolah di Kecamatan Pegandon
Catatan : Termasuk SLTA Kejuruan Negeri

Tabel : 6.8

**BANYAKNYA SEKOLAH LANJUTAN ATAS SWASTA, MURID DAN GURU
KECAMATAN PEGANDON**

TAHUN : 2003

DESA	SEKOLAH	MURID	GURU
(1)	(2)	(3)	(4)
01. Pekuncen	0	0	0
02. Puguh	0	0	0
03. Wonosari	0	0	0
04. Dawungsari	0	0	0
05. Margomulyo	0	0	0
06. Tagorejo	0	0	0
07. Pesawahan	0	0	0
08. Karangmulyo	0	0	0
09. Pucangrejo	0	0	0
10. Gubugsari	0	0	0
11. Pegandon	0	0	0
12. Penanggulan	1	123	16
JUMLAH 2003	1	123	16
2002	0	96	16

BPS Kabupaten Kendal

Sumber data : Masing-masing Sekolah di Kecamatan Pegandon

Catatan : Termasuk SLTA Kejuruan Swasta

Tabel : 7.1

**BANYAKNYA DOKTER, TENAGA MEDIS (MANTRI KESEHATAN),
 BIDAN, DUKUN BAYI, DAN JURU SUNAT
 KECAMATAN PEGANDON
 TAHUN : 2003**

DESA	DOKTER	MANTRI KES.	BIDAN	DUKUN BAYI	JURU SUNAT
(1)	(2)	(3)	(4)	(5)	(6)
01. Pekuncen	0	0	1	1	0
02. Puguh	1	2	2	0	0
03. Wonosari	0	1	1	3	0
04. Dawungsari	0	2	1	1	1
05. Margomulyo	0	3	1	2	1
06. Tegorejo	0	1	3	1	0
07. Pesawahan	0	1	1	1	0
08. Karangmulyo	0	0	1	2	0
09. Pucangrejo	0	1	1	0	0
10. Gubugsari	0	1	1	2	0
11. Pegandon	0	1	1	1	0
12. Penanggulan	0	0	2	1	0
JUMLAH 2003	1	13	16	15	2
2002	1	13	16	14	2

BPS Kabupaten Kendal

Sumber data : Puskesmas Kecamatan Pegandon
 Catatan :

Tabel : 7.2

BANYAKNYA FASILITAS KESEHATAN
KECAMATAN PEGANDON

TAHUN : 2003

DESA	RSU	PUSKESMAS	PUSKESMAS PEMBANTU
(1)	(2)	(3)	(4)
01. Pekuncen	0	0	0
02. Puguh	0	0	0
03. Wonosari	0	0	0
04. Dawungsari	0	0	0
05. Margomulyo	0	0	0
06. Tegorejo	0	1	0
07. Pesawahan	0	0	0
08. Karangmulyo	0	0	0
09. Pucangrejo	0	0	0
10. Gubugsari	0	0	0
11. Pegandon	0	0	0
12. Penanggulan	0	0	0
JUMLAH 2003	0	1	0
2.002	0	1	0

BPS Kabupaten Kendal

Sumber data : Puskesmas Kecamatan Pegandon
Catatan :

Tabel : 7.2 (lanjutan)

**BANYAKNYA FASILITAS KESEHATAN
KECAMATAN PEGANDON**

TAHUN : 2003

DESA	DOKTER UMUM	DOKTER GIGI	RUMAH BERSALAM POLINDES
(1)	(5)	(6)	(7)
01. Pekuncen	0	0	1
02. Puguh	0	0	1
03. Wonosari	0	0	1
04. Dawungsari	0	0	1
05. Margomulyo	0	0	1
06. Tegorejo	1	0	1
07. Pesawahan	0	0	1
08. Karangmulyo	0	0	1
09. Pucangrejo	0	0	1
10. Gubugsari	0	0	1
11. Pegandon	0	0	1
12. Penanggulan	0	0	1
Jumlah 2003	1	0	12
2002	1	0	12

BPS Kabupaten Kendal

Sumber data : Puskesmas Kecamatan Pegandon
Catatan :

Tabel : 7,5

**BANYAKNYA SARANA AIR BERSIH
KECAMATAN PEGANDON**

TAHUN : 2003

DESA	SUMUR ARTETIS	SPT	SUMUR GALI	PELANG- GAN PAM
(1)	(2)	(3)	(4)	(5)
01. Pekuncen	0	0	132	0
02. Puguh	0	0	273	0
03. Wonosari	0	0	188	0
04. Dawungsari	0	0	179	22
05. Margomulyo	0	0	365	91
06. Tegorejo	0	0	448	176
07. Pesewahan	0	0	169	0
08. Karangmulyo	0	5	451	0
09. Pucangrejo	0	0	298	0
10. Gubugsari	0	0	396	0
11. Pegandon	0	0	430	168
12. Penanggulan	0	0	459	172
JUMLAH 2002	0	5	3.788	629
2002	0	5	3.750	265

BPS Kabupaten Kendal

Sumber data : Puskesmas Kecamatan Pegandon

Catatan :

Tabel : 7.4

**BANYAKNYA JAMBAAN UMUM, INPRES, DAN SWADAYA
KECAMATAN PEGANDON**

TAKUN : 2003

DESA	UMUM	INPRES	SWADAYA
(1)	(2)	(3)	(4)
01. Pekuncen	0	5	153
02. Puguh	0	19	245
03. Wonosari	0	5	131
04. Dawungsari	0	5	218
05. Margomulyo	0	22	244
06. Tegorejo	0	5	509
07. Pesawahan	0	5	116
08. Karangmulyo	0	9	108
09. Pucangrejo	0	5	107
10. Gubugsari	0	10	123
11. Pegandon	0	5	299
12. Penanggulan	0	5	313
JUMLAH 2003	0	100	2.566
2002	0	70	2.418

BPS Kabupaten Kendal

Sumber data : Puskesmas Kecamatan Pegandon

Catatan :

Tabel : 8.1

**BANYAKNYA PENDERITA CACAT
KECAMATAN PEGANDON**

TAHUN : 2003

DESA	JENIS PENDERITA CACAT						JUM LAH
	TUNA NETRA	TUBUH	MEN TAL	BISU	TULI	BISU TULI	
(1)	(2)	(3)	(4)	(5)	(6)	(7)	(8)
01. Pekuncen	3	2	1	0	0	2	8
02. Puguh	2	3	1	0	0	2	8
03. Wonosari	2	2	2	0	0	0	6
04. Dawungsari	2	1	0	0	0	2	5
05. Margomulyo	2	1	1	0	0	1	5
06. Tegorejo	2	3	2	0	0	1	8
07. Pesewahan	0	2	1	0	0	0	3
08. Karangmutyo	2	3	4	0	0	1	10
09. Pucangrejo	3	1	0	0	0	1	5
10. Gubugsari	3	1	0	0	0	4	8
11. Pegandon	3	0	3	0	0	1	7
12. Penanggulan	1	0	1	0	0	1	3
JUNJLAH 2003	25	19	16	0	0	16	76
2002	27	18	16	0	0	16	77

BPS Kabupaten Kendal

Sumber data : Kantor Kecamatan Pegandon
Catatan :

Tabel : 9.1

LUAS PANEN DAN PRODUKSI PADI SAWAH DAN GOGO
KECAMATAN PEGANDON

TAHUN : 2003

DESA	PADI SAWAH		PADI GOGO	
	LUAS	PRODUKSI	LUAS	PRODUKSI
	(Ha)	(Ton)	(Ha)	(Ton)
(1)	(2)	(3)	(4)	(5)
01. Pekuncen	56,00	390,00	15,00	53,25
02. Puguh	91,00	636,00	10,00	35,00
03. Wonosari	24,00	168,00	60,00	212,00
04. Dawungsari	66,00	462,00	0,00	0,00
05. Margomulyo	115,00	803,00	0,00	0,00
06. Tegorejo	85,00	595,00	0,00	0,00
07. Pesawahan	130,00	910,00	0,00	0,00
08. Karangmulyo	107,00	751,00	0,00	0,00
09. Pucangrejo	85,00	596,00	0,00	0,00
10. Gubugsari	140,00	981,00	0,00	0,00
11. Pegandon	37,00	261,00	0,00	0,00
12. Penanggulan	49,00	342,00	0,00	0,00
JUMLAH 2003	985,00	6.895,00	85,00	300,25
2002	985,00	6.895,00	85,00	297,50

BPS Kabupaten Kendal

Sumber data : KCD Kecamatan Pegandon

Catatan :

Tabel : 9.2

LUAS PAHAN DAN PRODUKSI PADI DAN JAGUNG
KECAMATAN PEGANDON

TAHUN : 2003

DESA	PADI		JAGUNG	
	LUAS (Ha)	PRODUKSI (Ton)	LUAS (Ha)	PRODUKSI (Ton)
(1)	(2)	(3)	(4)	(5)
01. Pekuncen	71,00	443,25	3,00	11,25
02. Puguh	101,00	671,00	2,00	7,00
03. Wonosari	84,00	380,00	2,00	7,00
04. Dawungsari	66,00	462,00	0,00	0,00
05. Margomulyo	115,00	803,00	0,00	0,00
06. Tegorejo	85,00	595,00	0,00	0,00
07. Pesawahan	130,00	910,00	0,00	0,00
08. Karangmulyo	107,00	751,00	0,00	0,00
09. Pucangrejo	85,00	596,00	3,00	11,00
10. Gubugsari	140,00	981,00	0,00	0,00
11. Pegandon	37,00	261,00	0,00	0,00
12. Penanggulan	49,00	342,00	0,00	0,00
JUMLAH 2003	1.070,00	7.195,25	10,00	36,25
2002	1.070,00	7.192,50	10,00	35,00

Sumber data : KCD Kecamatan Pegandon

Catatan :

BPS Kabupaten Kendal

Tabel : 9.7

**BANYAKNYA UNGGAS
KECAMATAN PEGANDON**

TAHUN : 2003

DESA	AYAM KAMPUNG	AYAM RAS PETELOR	AYAM RAS PEDAGING	ITIK MAYILA
(1)	(2)	(3)	(4)	(5)
01. Pekuncen	1.350	0	0	362
02. Puguh	2.810	0	0	12
03. Wonosari	2.730	0	2.250	36
04. Dawungsari	1.200	0	0	30
05. Margomulyo	2.150	0	0	10
06. Tegorejo	4.650	0	0	40
07. Pesawahan	2.100	0	0	150
08. Karangmulyo	3.730	0	0	25
09. Pucangrejo	2.210	0	0	20
10. Gubugsari	3.160	0	0	43
11. Pegandon	2.740	0	0	26
12. Penanggulan	2.100	0	0	42
	JUMLAH 2003	30.930	0	2.250
	2002	30.010	0	2.071

BPS Kabupaten Kendal

Sumber data : Petugas Peternakan Kecamatan Pegandon

Catatan :

Tabel : 9.7 (lanjutan)

**BANYAKNYA UNGGAS
KECAMATAN PEGANDON**

TAHUN : 2003

DESA	ITIK	BURUNG PUYUH	ANGSA
(1)	(6)	(7)	(8)
01. Pekuncen	236	0	7
02. Puguh	134	0	0
03. Wonosari	22	0	0
04. Dawungsari	20	0	0
05. Margomulyo	651	0	0
06. Tegorejo	71	0	5
07. Pesawahan	182	400	0
08. Karangmulyo	10	0	0
09. Pucangrejo	124	0	0
10. Gubugsari	131	0	0
11. Pegandon	18	0	0
12. Penanggulan	26	0	0
JUMLAH 2003	1.625	400	12
2002	1.594	500	12

BPS Kabupaten Kendal

Sumber data : Petugas Peternakan Kecamatan Pegandon
Catatan :

Tabel : 9.9

BANYAKNYA TERNAK
KECAMATAN PEGANDON

TAHUN : 2003

DESA	SAPI	SAPI	KERBAU	KUDA
	BIASA	PERAH		
(1)	(2)	(3)	(4)	(5)
01. Pekuncen	143	0	13	3
02. Puguh	25	0	22	15
03. Wonosari	18	0	61	6
04. Dawungsari	0	0	6	12
05. Margomulyo	12	0	0	6
06. Tegorejo	19	0	14	7
07. Pesawahan	18	0	0	2
08. Karangmulyo	8	0	10	2
09. Pucangrejo	8	0	7	1
10. Gubugsari	6	0	8	3
11. Pegandon	0	0	0	0
12. Penanggulan	10	0	0	0
JUMLAH 2003	267	0	141	57
2002	268	0	139	55

BPS Kabupaten Kendal

Sumber data : Petugas Peternakan Kecamatan Pegandon
Catatan :

Tabel : 9.9 (lanjutan)

BANYAKNYA TERNAK
KECAMATAN PEGANDON

TAHUN : 2003

DESA	KAMBING	DOMBA	BABI
(1)	(5)	(7)	(8)
01. Pekuncen	57	0	0
02. Puguh	49	0	0
03. Wonosari	106	28	0
04. Dawungsari	33	0	0
05. Margomulyo	12	91	0
06. Tegorejo	91	0	0
07. Pesewahan	34	0	0
08. Karangmulyo	6	0	0
09. Pucangrejo	48	0	0
10. Gubugsari	112	0	0
11. Pegandon	68	0	0
12. Penanggulan	55	0	0
JUMLAH 2003	671	119	0
2002	668	121	0

BPS Kabupaten Kendal

Sumber data : Petugas Peternakan Kecamatan Pegandon

Catatan :

Tabel : 10.1

**BANYAKNYA SARANA ANGKUTAN DARAT
KENDARAAN BERMOTOR
KECAMATAN PEGANDON
TAHUN : 2003**

DESA	COLT	BUS	TRUK	MOBIL PRIBADI/ DINAS	SEPEDA MOTOR
(1)	(2)	(3)	(4)	(5)	(6)
01. Pakuncen	2	0	1	3	88
02. Puguh	4	0	0	9	119
03. Wonosari	6	0	0	5	112
04. Dawungsari	3	1	1	4	94
05. Margomulyo	6	1	1	5	107
06. Tegorejo	13	0	3	32	398
07. Pesewahan	2	0	3	3	84
08. Karangmulyo	4	0	1	3	202
09. Pucangrejo	0	0	0	3	200
10. Gubugsari	6	0	1	4	199
11. Pegandon	6	0	1	9	86
12. Penanggulan	14	1	2	9	73
JUMLAH 2003	66	3	14	89	1.762
2002	66	2	14	84	1.730

BPS Kabupaten Kendal

Sumber data : Statistik Kecamatan Pegandon

Catatan :

Tabel : 10.2

**BANYAKNYA SARANA ANGKUTAN DARAT
KENDARAAN TAK BERMOTOR
KECAMATAN PEGANDON
TAHUN : 2003**

DESA	DOKAR	GEROBAK	GEROBAK	BECAK	SEPEDA
		DORONG	HEWAN		
(1)	(2)	(3)	(4)	(5)	(6)
01. Pekuncen	1	5	0	2	273
02. Puguh	19	2	0	9	232
03. Wonosari	4	2	0	2	79
04. Dawungsari	14	15	0	4	116
05. Margomulyo	3	19	0	19	626
06. Tegorejo	4	8	0	12	371
07. Pesawahan	3	20	0	21	368
08. Karangmulyo	2	14	0	4	381
09. Pucangrejo	0	11	1	8	136
10. Gubugsari	3	26	0	21	259
11. Pegandon	0	2	0	16	169
12. Penanggulan	0	2	0	18	513
JUMLAH 2003	53	126	1	136	3.523
2002	53	120	1	134	3.516

Sumber data : Statistik Kecamatan Pegandon
Catatan :

BPS Kabupaten Kendal

Tabel : 11.1

**BANYAKNYA TELEVISI, RADIO, LISTRIK PLN, DAN TELEPHON
KECAMATAN PEGANDON**

TAHUN : 2003

DESA	TV	RADIO	LISTRIK PLN	TELEPHON
(1)	(2)	(3)	(4)	(5)
01. Pekuncen	128	113	0	2
02. Puguh	139	124	0	7
03. Wonosari	221	66	0	0
04. Dawungsari	150	34	0	3
05. Margomulyo	251	396	0	8
06. Tegorejo	288	198	0	16
07. Pesawahan	155	137	0	3
08. Karangmulyo	69	54	0	0
09. Pucangrejo	397	121	0	2
10. Gubugsari	226	112	0	0
11. Pegandon	113	71	0	18
12. Penanggulan	227	86	0	14
JUMLAH 2003	2.364	1.512	0	73
2002	2.188	1.491	0	73

BPS Kabupaten Kendal

Sumber data : Statistik Kecamatan Pegandon

Catatan :

Tabel : 12.1

**BANYAKNYA LAPANGAN OLAHRAGA
KECAMATAN PEGANDON**

TAHUN : 2003

DESA	SEPAK	VOLLEY	BULU	TENIS
	BOLA		TANGKIS	
(1)	(2)	(3)	(4)	(5)
01. Pekuncen	1	0	0	1
02. Puguh	1	1	1	1
03. Wonosari	0	0	2	0
04. Dawungsari	1	0	2	0
05. Margomulyo	0	2	1	1
06. Tegorejo	1	3	4	1
07. Pesawahan	1	0	1	1
08. Karangmulyo	1	1	1	2
09. Pucangrejo	0	2	1	0
10. Gubugsari	1	1	1	0
11. Pegandon	0	1	3	1
12. Penanggulan	1	2	3	1
JUMLAH 2003	8	13	20	9
2002	8	11	17	9

BPS Kabupaten Kendal

Sumber data : Kantor Kecamatan Pegandon

Catatan :