

KECAMATAN SEBAWI DALAM ANGKA 2016



**KECAMATAN SEBAWI
DALAM ANGKA
2016**

<https://sambaskab.bps.go.id>

BADAN PUSAT STATISTIK KABUPATEN SAMBAS

KECAMATAN SEBAWI DALAM ANGKA 2016

Katalog BPS : 1102001.6101.042

Ukuran Buku : 17 cm x 21,59 cm

Jumlah Halaman : xiii + 86 Halaman

**Naskah :
Badan Pusat Statistik Kabupaten Sambas**

**Penyunting :
Seksi Integrasi, Pengolahan dan Diseminasi**

**Gambar :
Seksi Integrasi, Pengolahan dan Diseminasi**

**Diterbitkan oleh :
Badan Pusat Statistik Kabupaten Sambas**

Boleh dikutip dengan menyebutkan sumbernya

PEMERINTAH KABUPATEN SAMBAS
KECAMATAN SEBAWI

KATA SAMBUTAN

Terbitnya Publikasi Kecamatan Sebawi Dalam Angka Tahun 2016 patut kita sambut gembira, karena dalam publikasi ini disajikan berbagai data/informasi yang memberikan gambaran mengenai hasil-hasil pelaksanaan pembangunan di berbagai sektor.

Kami sangat memahami arti dan guna data statistik sebagai dasar untuk perencanaan, analisa dan evaluasi pembangunan, untuk itu sangat diperlukan akurasi data yang up to date dan relevan dengan penyajian yang baik.

Dan berharap kiranya Koordinator Statistik Kecamatan Sebawi dapat meneruskan penerbitan publikasi ini secara berkesinambungan dan kepada berbagai pihak agar tetap membantu memberikan data/informasi demi perbaikan publikasi di masa yang akan datang. Atas kerjasamanya kami ucapkan terima kasih.

Semoga publikasi ini dapat dimanfaatkan seoptimal mungkin baik oleh pihak pemerintah maupun swasta terutama sebagai dasar perencanaan pembangunan yang akan datang

Sebawi, Juli 2016
Camat Sebawi

Muzanni, S.Sos, M.AP

KATA PENGANTAR

Puji syukur kehadiran Tuhan Yang Maha Esa karena atas segala rahmat dan karunia-Nya kami dapat menyelesaikan penyusunan buku "KECAMATAN SEBAWI DALAM ANGKA 2016." Penerbitan publikasi ini semata-mata untuk memberikan suatu gambaran tentang keadaan geografi, penduduk serta keadaan sosial dan ekonomi di daerah ini.

Publikasi ini memuat data-data tahun 2015 dan tidak jauh berbeda dengan penerbitan sebelumnya. Data-data publikasi ini bersumber dari berbagai sumber baik data primer hasil survei BPS serta data sekunder yang dihimpun dari dinas/instansi baik ditingkat kecamatan maupun kabupaten.

Publikasi ini diharapkan dapat membantu pihak-pihak yang berwenang dalam membangun Kabupaten Sambas secara umum serta khususnya Kecamatan Sebawi. Selain itu, semoga dapat menambah informasi bagi pengguna data lainnya.

Akan tetapi publikasi ini tentunya masih memiliki banyak kekurangan. Untuk itu kami tetap mengharapkan adanya kritik dan saran dari berbagai pihak guna penyempurnaan publikasi selanjutnya.

Selanjutnya kami mengucapkan terima kasih kepada Camat dan jajarannya di wilayah Kecamatan Sebawi serta Bappeda Kabupaten Sambas dan Badan Pusat Statistik Kabupaten Sambas yang telah membantu terbitnya publikasi ini.

Sebawi, Juli 2016
Badan Pusat Statistik
Kabupaten Sambas

Tim Penyusun

DAFTAR ISI

Kata Sambutan	iii
Kata Pengantar	v
Daftar Isi	vii
Daftar Tabel	ix
Daftar Grafik	xiii
BAB 1	Geografi	1
BAB 2	Pemerintahan	11
BAB 3	Penduduk dan Angkatan Kerja	37
BAB 4	Sosial	47
BAB 5	Pertanian	79

Daftar Tabel

	Hal
Bab 1. Geografi	
1.1	Batas Administrasi Kecamatan Sebawi 5
1.2	Jarak Antara Kecamatan Sebawi Dengan Beberapa Desa Melalui Darat 6
1.3	Luas Wilayah Kecamatan Sebawi 7
1.4	Penggunaan Lahan Menurut Jenisnya Di Kecamatan Sebawi 2011-2015 8
1.5	Luas Penggunaan Lahan Pertanian Sawah Menurut Jenisnya Di Kecamatan Sebawi, 2011-2015 9
1.6	Luas Penggunaan Lahan Pertanian Bukan Sawah Menurut Jenisnya Di Kecamatan Sebawi, 2011-2015 10
Bab 2. Pemerintahan	
2.1.	Nama –nama Camat yang Pernah/Masih Menjabat Di Kecamatan Sebawi Tahun 2015 15
2.2.	Nama-nama Perangkat Kecamatan Yang Masih Menjabat Di Kecamatan Sebawi Tahun 2015 16
2.3.	Banyaknya Pegawai Di Kecamatan Sebawi Menurut Jenis Kelamin dan Golongan Tahun 2015 17
2.4.	Nama-nama Kepala Desa Yang Masih Menjabat Di Kecamatan Sebawi Tahun 2015 18
2.5.	Nama-nama Sekretaris Desa Yang Masih Menjabat Di Kecamatan Sebawi Tahun 2015 19
2.6.	Banyaknya Dusun, Rukun Warga Dan Rukun Tetangga Di Kecamatan Sebawi 2015 20
2.7.	Nama-Nama Dusun Di Kecamatan Sebawi 2015 21
2.8.	Nama-Nama Kepala Dusun Di Kecamatan Sebawi 2015 22
2.9.	Nama-nama Perangkat Desa Sebawi yang Masih Menjabat Di Kecamatan Sebawi 2015 23
2.10.	Nama-nama Perangkat Desa Sempalai Sebedang yang Masih Menjabat Di Kecamatan Sebawi 2015 24
2.11.	Nama-nama Perangkat Desa Sepuk Tanjung yang Masih Menjabat Di Kecamatan Sebawi 2015 25
2.12.	Nama-nama Perangkat Desa Sebangun yang Masih Menjabat Di Kecamatan Sebawi 2015 26

2.13.	Nama-nama Perangkat Desa Tempatan yang Masih Menjabat Di Kecamatan Sebawi 2015	27
2.14.	Nama-nama Perangkat Desa Tebing Batu yang Masih Menjabat Di Kecamatan Sebawi 2015	28
2.15.	Nama-nama Perangkat Desa Semanjang yang Masih Menjabat Di Kecamatan Sebawi 2015	29
2.16.	Nama-nama DPD Desa Sebawi yang Masih Menjabat Di Kecamatan Sebawi 2015	30
2.17.	Nama-nama DPD Desa Sempalai Sebedang yang Masih Menjabat Di Kecamatan Sebawi 2015	31
2.18.	Nama-nama DPD Desa Sepuk Tanjung yang Masih Menjabat Di Kecamatan Sebawi 2015	32
2.19.	Nama-nama DPD Desa Sebangun yang Masih Menjabat Di Kecamatan Sebawi 2015	33
2.20.	Nama-nama DPD Desa Tempatan yang Masih Menjabat Di Kecamatan Sebawi 2015	34
2.21.	Nama-nama DPD Desa Tebing Batu yang Masih Menjabat Di Kecamatan Sebawi 2015	35
2.22.	Nama-nama DPD Desa Semanjang yang Masih Menjabat Di Kecamatan Sebawi 2015	36

Bab 3. Penduduk dan Angkatan Kerja

3.1.	Penduduk Kecamatan Sebawi Menurut Jenis Kelamin 2015	41
3.2.	Penduduk Kecamatan Sebawi Menurut Jenis Kelamin Dan Sex Ratio 2015	42
3.3.	Banyaknya Anggota per Kepala Keluarga Di Kecamatan Sebawi 2015	43
3.4.	Kepadatan Penduduk Kecamatan Sebawi 2015	44
3.5.	Penduduk Kecamatan Sebawi Menurut Golongan Umur Dan Jenis Kelamin 2015	45
3.6.	Penduduk Berumur 10 Tahun Keatas Menurut Golongan Umur dan Jenis Kelamin Di Kecamatan Sebawi 2015	46

Bab 4. Sosial

4.1.1.	Banyaknya Sekolah Menurut Tingkat Pendidikan Di Kecamatan Sebawi 2015	51
4.1.2.	Banyaknya Taman Kanak-Kanak (TK), Guru dan Murid Di Kecamatan Sebawi 2015	52
4.1.3.	Banyaknya Sekolah Dasar (SD), Guru Dan Murid Di Kecamatan Sebawi 2015	53

4.1.4.	Banyaknya Madrasah Ibtidaiyah (MI), Guru Dan Murid Di Kecamatan Sebawi 2015	54
4.1.5.	Banyaknya Sekolah Lanjutan Tingkat Pertama (SLTP), Guru Dan Murid Di Kecamatan Sebawi 2015	55
4.1.6.	Banyaknya Madrasah Tsanawiyah (MTs), Guru Dan Murid Di Kecamatan Sebawi 2015	56
4.1.7.	Banyaknya Sekolah Lanjutan Tingkat Atas (SLTA), Guru Dan Murid Di Kecamatan Sebawi 2015	57
4.2.1.	Banyaknya Fasilitas Kesehatan Di Kecamatan Sebawi 2015	58
4.2.2.	Banyaknya Puskesmas Menurut Jenisnya Di Kecamatan Sebawi 2015	59
4.2.3.	Banyaknya Tenaga Kesehatan Di Kecamatan Sebawi 2015	60
4.2.4.	Banyaknya Tenaga Dokter Menurut Jenisnya Di Kecamatan Sebawi 2015	61
4.2.5.	Banyaknya Bayi Yang Lahir Hidup Dan Lahir Mati 2015	62
4.2.6.	Banyaknya Kunjungan Penderita Penyakit Menurut Jenis Penyakit 2015	63
4.2.7.	Banyaknya Penyakit Menular dan Insiden Penyakit Menular Di Kecamatan Sebawi 2011- 2015	64
4.2.8.	Banyaknya Keluarga Sejahtera Di Kecamatan Sebawi 2011-2015	65
4.2.9.	Banyaknya Sarana Pelayanan KB Nasional Di Kecamatan Sebawi 2015	66
4.2.10.	Banyaknya Pasangan Usia Subur Menurut Kelompok Umur 2015	67
4.2.11.	Banyaknya Jenis KB yang Digunakan Peserta KB Di Kecamatan Sebawi 2015	68
4.2.12.	Jumlah Sasaran Ibu Hamil, Melakukan K4 dan Mendapat Tablet Zat Besi (Fe) 2011-2015	69
4.2.13.	Jumlah Bayi BBLR (Berat Badan Lahir Rendah), Gizi Buruk dan Mendapat Kunjungan Petugas Medis Menu Di Kecamatan Sebawi 2011 – 2015	70
4.3.1.	Banyaknya Rumah Ibadah Menurut Jenis Agama Di Kecamatan Sebawi 2015	71
4.3.2.	Banyaknya Nikah, Talak, Cerai Dan Rujuk Di Kecamatan Sebawi 2015	72
4.3.3.	Banyaknya Nikah, Talak, Cerai dan Rujuk Di Kecamatan Sebawi 2011 – 2015	73
4.3.4.	Jumlah Penerima Zakat Fitrah dan Penyaluran Zakat Fitrah Di Kecamatan Sebawi 2008-2012	74
4.3.5.	Pelaksanaan Penyembelihan Hewan Qurban Di Kecamatan Sebawi 2009 – 2013	75
4.3.6.	Banyaknya Jemaah Haji Yang Berangkat dan Yang Meninggal Di Kecamatan Sebawi 2011- 2015	76
4.4.1.	Banyaknya Jumlah Penduduk Miskin dan Wanita Rawan Sosial Ekonomi Di Kecamatan Sebawi Yang Terdata Di Dinas Sosial, Tenaga Kerja dan Transmigrasi Kabupaten Sambas 2011 – 2015	77

- 4.4.2. Banyaknya Penyandang Cacat, Tuna Susila, Bekas Narapidana dan Anak Nakal Di Kecamatan Sebawi 2011-2015 78

Bab 5. Pertanian

- 5.1. Luas Panen Padi Sawah dan Padi Ladang Di Kecamatan Sebawi 2006-2015 83
- 5.2. Luas Area Tanaman Dan Produksi Perkebunan Menurut Jenisnya 2015 84
- 5.3. Populasi Ternak Menurut Jenis Ternak Di Kecamatan Sebawi 2011-2015 85
- 5.4. Pematangan Ternak Menurut Jenis Ternak Di Kecamatan Sebawi 2011-2015 86

<https://sambaskab.bps.go.id>

Daftar Grafik

		Hal
Grafik 1	Persentase Luas Wilayah Kecamatan Sebawi	4
Grafik 2	Banyaknya Dusun, RW dan RT di Kecamatan Sebawi, 2015	14
Grafik 3	Penduduk Kecamatan Sebawi Menurut Jenis Kelamin, 2015	40
Grafik 4	Banyaknya Sekolah Menurut Tingkat Pendidikan Di Kecamatan Sebawi 2015	50
Grafik 5	Luas Panen Padi Di Kecamatan Sebawi, 2011-2015	82

<https://sambaskab.bps.go.id>

1

Geografi

<https://sambas.kab.bps.go.id>

1.1. Letak Wilayah

Kecamatan Sebawi terletak diantara $1^{\circ} 11' 32''$ Lintang Utara serta $1^{\circ} 19' 57''$ Lintang Utara dan $109^{\circ} 09' 21''$ Bujur Timur serta $109^{\circ} 20' 06''$ Bujur Timur.

Secara administratif, batas wilayah Kecamatan Sebawi adalah:

- Utara : Kecamatan Sambas
- Selatan : Kecamatan Tebas
- Timur : Kecamatan Subah
- Barat : Kecamatan Tebas

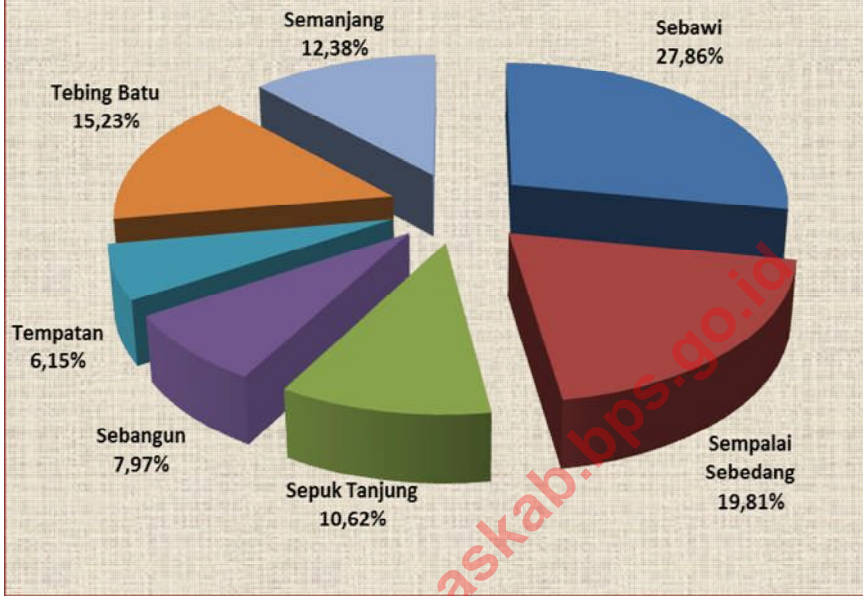
1.2. Luas Wilayah

Luas wilayah Kecamatan Sebawi adalah $161,55 \text{ km}^2$ atau sekitar 2,52 persen dari luas wilayah Kabupaten Sambas.

Pada tahun 2015, Kecamatan Sebawi terdiri dari 7 desa. Desa terluas adalah Desa Sebawi dengan luas wilayah $45,00 \text{ Km}^2$ atau 27,86 persen sedangkan yang terkecil adalah Desa Tempatan dengan luas wilayah sebesar $9,93 \text{ Km}^2$ atau 6,15 persen dari luas wilayah kecamatan Sebawi.

<https://sambaskab.bps.go.id>

Grafik 1. Persentase Luas Wilayah Kecamatan Sebawi



<https://sambaskab.bps.go.id>

TABEL : 1.1.
BATAS ADMINISTRASI KECAMATAN SEBAWI

Letak administratif	Berbatasan Dengan
[1]	[2]
Sebelah Utara	Kecamatan Sambas
Sebelah selatan	Kecamatan Tebas
Sebelah Timur	Kecamatan Subah
Sebelah Barat	Kecamatan Tebas

Sumber : BPN Kabupaten Sambas

TABEL : 1.2.
JARAK ANTARA KECAMATAN SEBAWI
DENGAN BEBERAPA DESA MEALALUI DARAT

No.	Desa	Jarak (Km)
[1]	[2]	[3]
1.	Sebawi	1,50
2.	Sempalai Sebedang	6,70
3.	Sepuk Tanjung	3,40
4.	Sebangun	5,80
5.	Tempatan	8,30
6.	Tebing Batu	1,80
7.	Semanjang	3,40

Sumber : Kantor Camat Sebawi

TABEL : 1.3.
LUAS WILAYAH KECAMATAN SEBAWI

No.	Desa	Luas (Km ²)	Persentase terhadap luas Kecamatan (%)
[1]	[2]	[3]	[4]
1.	Sebawi	45,00	27,86
2.	Sempalai Sebedang	32,00	19,81
3.	Sepuk Tanjung	17,15	10,61
4.	Sebangun	12,87	7,97
5.	Tempatan	9,93	6,15
6.	Tebing Batu	24,60	15,23
7.	Semanjang	20,00	12,38
Kecamatan Sebawi		161,55	100,00

Sumber : BPN Kabupaten Sambas

TABEL : 1.4.
PENGUNAAN LAHAN MENURUT JENISNYA
DI KECAMATAN SEBAWI
2011 - 2015
(Hektar)

No.	Jenis Lahan	2011	2012	2013	2014	2015
[1]	[2]	[3]	[4]	[5]	[6]	[7]
1.	Lahan Pertanian Sawah	1.782	1.790	1.840	1.840	1.840
2.	Lahan Pertanian Bukan Sawah	9.655	9.647	11.102	11.102	12.606
3.	Lahan Bukan Pertanian	4.708	4.708	3.203	3.203	1.669
	Jumlah	16.145	16.145	16.145	16.145	16.145

TABEL : 1.5.
LUAS PENGGUNAAN LAHAN PERTANIAN SAWAH MENURUT JENISNYA
DI KECAMATAN SEBAWI
2011 - 2015
(Hektar)

No.	Lahan Sawah	2011	2012	2013	2014	2015
[1]	[2]	[3]	[4]	[5]	[6]	[7]
1.	Irigasi	-	-	-	-	-
2.	Tadah Hujan	1.782	1.790	1.840	1.840	1.840
3.	Pasang surut	-	-	-	-	-
4.	Rawa Lebak	-	-	-	-	-
Jumlah		1.782	1.790	1.840	1.840	1.840

Sumber : BPS Kabupaten Sambas

TABEL : 1.6.
LUAS PENGGUNAAN LAHAN PERTANIAN BUKAN SAWAH MENURUT JENISNYA
DI KECAMATAN SEBAWI
2011 - 2015
(Hektar)

No.	Lahan Bukan Sawah	2011	2012	2013	2014	2015
[1]	[2]	[3]	[4]	[5]	[6]	[7]
1.	Tegal/kebun	3.972	3.972	3.922	3.972	3.927
2.	Ladang/huma	-	-	-	-	-
3.	Perkebunan	5.664	5.656	5.814	5.814	5.814
4.	Hutan rakyat	-	-	-	-	-
5.	Padang rumput	-	-	-	-	-
7.	Hutan Negara	-	-	-	-	1.205
8.	Sementara tidak diusahakan	-	-	-	-	-
9.	Lainnya (tambak, kolam, empang, hutan negara, dll)	19	19	1.366	1.316	1.660
	Jumlah	9.655	9.647	11.102	11.102	12.606

Sumber : BPS Kabupaten Sambas

Catatan : kolom [10] lainnya (tambak, kolam empang, lainnya)

Tahun 2014 Hutan Negara masih tergabung dalam jenis penggunaan lainnya.

2

Pemerintahan

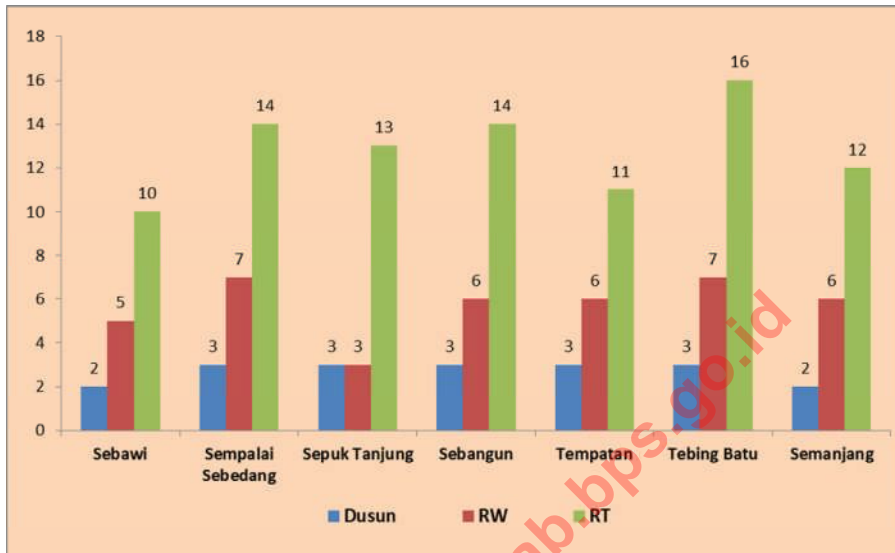
<https://salsabekab.bps.go.id>

Struktur Organisasi Pemerintahan Kecamatan Sebawi merupakan struktur organisasi Kecamatan pada umumnya yaitu terdiri dari Camat, Sekcam, Kasi Pemerintahan dan Trantib, Kasi Pelayanan Umum dan Kessos, dan Kasi Pembangunan.

Saat ini, Kecamatan Sebawi terdiri dari 7 (tujuh) desa, 19 (sembilan belas) dusun, 41 (empat puluh satu) rukun warga (RW) dan 90 (sembilan puluh) rukun tetangga (RT).

<https://sambaskab.bps.go.id>

Grafik 2. Banyaknya Dusun, RW, RT di Kecamatan Sebawi, 2015



TABEL : 2.1.
NAMA-NAMA CAMAT YANG PERNAH/MASIH MENJABAT
DI KECAMATAN SEBAWI
TAHUN 2015

No.	Nama-nama Camat	Periode
[1]	[2]	[3]
1.	Drs. Djumeno, MM.	6 September 2004 sd 15 Mei 2008
2.	Rustina, S.Sos.	16 Mei 2008 sd 22 Februari 2012
3.	Drs. Alkap, M.Si.	23 Februari 2012 sd Sekarang
4.	Muzanni, S.Sos, M.AP	16 juni 2014 sd Sekarang

TABEL : 2.2.
NAMA-NAMA PERANGKAT KECAMATAN YANG MASIH MENJABAT
DI KECAMATAN SEBAWI
TAHUN 2015

No.	Nama-nama Perangkat Camat	Jabatan
[1]	[2]	[3]
1.	Muzanni, S.Sos, M.AP	Camat
2.	Jailan, S.Sos.	Sekretaris Camat
3.	Haliman, S.IP., M.Si.	Kasi Pelayanan Umum dan Kessos
4.	Jasmita, S.Sos.	Kasi PPMD
5.	Dedi Kartono	Kasi Pemerintahan dan Trantib
6.	Ruslan	Kasubbag Umum dan Aparatur
7.	Dina Riyanti, A.Md.	Staf Pemerintahan dan Trantib
8.	Hendra	Staf PPMD
9.	Mahipal Basran	Staf Pemerintahan dan Trantib

Sumber : Kantor Camat Sebawi

TABEL : 2.3
BANYAKNYA PEGAWAI DI KECAMTAN SEBAWI
MENURUT JENIS KELAMIN DAN GOLONGAN
TAHUN 2015

No.	Instansi/Lembaga	Golongan								Jumlah
		I		II		III		IV		
		L	P	L	P	L	P	L	P	
[1]	[2]	[3]	[4]	[5]	[6]	[7]	[8]	[9]	[10]	
1.	Kantor Camat	-	-	5	1	3	-	3	-	12
2.	KUA	-	-	-	-	-	1	1	-	2
3.	Puskesmas	-	-	3	6	8	12	-	-	29
4.	UPT Diknas	-	-	-	-	2	1	3	-	6
5.	Guru-Guru	-	-	-	-	15	47	51	32	145
6.	UPT Dispenda	-	-	-	-	-	-	-	-	-
7.	Pospol	-	-	4	-	-	-	-	-	4
8.	Babinsa	1	-	3	-	-	-	-	-	4
	2015	1	-	15	7	28	61	58	32	202
	2014	1	-	26	19	28	60	59	32	225
	2013	1	-	27	29	44	54	40	26	221
	2012	1	-	25	29	44	55	40	26	220
	2011	1	-	28	29	47	53	39	26	223

Sumber : Masing – Masing Instansi/Lembaga di Kecamatan Sebawi

TABEL : 2.4.
NAMA-NAMA KEPALA DESA YANG MASIH MENJABAT
DI KECAMATAN SEBAWI
TAHUN 2015

No.	Desa	Nama Kepala Desa
[1]	[2]	[3]
1.	Sebawi	Jasmita, S.Sos (Pj)
2.	Sempalai Sebedang	Warta Js
3.	Sepuk Tanjung	Mulyadi Samian
4.	Sebangun	Muzanni
5.	Tempatan	Mahrus
6.	Tebing Batu	Nizar
7.	Semanjang	Yanto Sabli

Sumber : Kantor Camat Sebawi

TABEL : 2.5.
NAMA-NAMA SEKRETARIS DESA YANG MASIH MENJABAT
DI KECAMATAN SEBAWI
TAHUN 2015

No.	Desa	Nama Sekretaris Desa
[1]	[2]	[3]
1.	Sebawi	Wiwin Julianto
2.	Sempalai Sebedang	Saini
3.	Sepuk Tanjung	Sarbini, S.Pd.
4.	Sebangun	Zamiat
5.	Tempatan	Bujang Durani
6.	Tebing Batu	Erwadi
7.	Semanjang	Abdul Hamid

Sumber : Kantor Camat Sebawi

**TABEL : 2.6.
BANYAKNYA DUSUN, RUKUN WARGA DAN RUKUN TETANGGA
DI KECAMATAN SEBAWI
2015**

No.	Desa	Dusun	Rukun Warga	Rukun Tetangga	Kepala Keluarga
[1]	[2]	[3]	[4]	[5]	[6]
1.	Sebawi	2	5	10	845
2.	Sempalai Sebedang	3	7	14	1.036
3.	Sepuk Tanjung	3	3	13	950
4.	Sebangun	3	6	14	549
5.	Tempatan	3	6	11	640
6.	Tebing Batu	3	7	16	673
7.	Semanjang	2	6	12	684
Jumlah		19	40	90	5.377

Sumber : Kantor Camat Sebawi

TABEL : 2.7.
NAMA-NAMA DUSUN DI KECAMATAN SEBAWI
2015

No.	Desa	Dusun	Nama Dusun
[1]	[2]	[3]	[4]
1.	Sebawi	2	1. Dato' Ronggo 2. Mak Sari
2.	Sempalai Sebedang	3	1. Dare Nandung 2. Palai 3. Cengal
3.	Sepuk Tanjung	3	1. Tanjung Putat 2. Gunung Sepuk 3. Sepuk Sungai
4.	Sebangun	3	1. Sekenang 2. Sebawi. B 3. Kota Bangun
5.	Tempatan	3	1. Sebataan 2. Sepandan 3. Tempukung
6.	Tebing Batu	3	1. Sebata Barat 2. Sebata Timur 3. Tebing Rubuh
7.	Semanjang	2	1. Rantau Barat 2. Rantau Timur
Jumlah		19	

Sumber : Kantor Camat Sebawi.

**TABEL : 2.8.
NAMA-NAMA KEPALA DUSUN DI KECAMATAN SEBAWI
2015**

No.	Desa	Nama Dusun	Nama Kepala Dusun
[1]	[2]	[3]	[4]
1.	Sebawi	1. Dato' Ronggo	Hamdani
		2. Mak Sari	Jaka Sarwindo
2.	Sempalai Sebedang	1. Dare Nandung	Usno Husin
		2. Palai	Merri Ya'kub
		3. Cengal	Herman
3.	Sepuk Tanjung	1. Tanjung Putat	Tamilin
		2. Gunung Sepuk	Arpandi
		3. Sepuk Sungai	Urai Sahrian
4.	Sebangun	1. Sekenang	Hamdani
		2. Sebawi. B	Jumadi
		3. Kota Bangun	Jono Odang
5.	Tempatan	1. Sebataan	Syamsuri
		2. Sepandan	Hairudin
		3. Tempukung	Pendi Soki
6.	Tebing Batu	1. Sebatu Barat	Sudirin
		2. Sebatu Timur	Sumardi
		3. Tebing Rubuh	Tarmizi
7.	Semanjang	1. Rantau Barat	Abdul Hamid Adri
		2. Rantau Timur	Sehandi

Sumber : Kantor Camat Sebawi.

TABEL : 2.9.
NAMA-NAMA PERANGKAT DESA SEBAWI YANG MASIH MENJABAT
DI KECAMATAN SEBAWI
TAHUN 2015

No.	Jabatan	Nama
[1]	[2]	[3]
1.	Kepala Desa	Yessi Purnamawati, S.Pd
2.	Sekretaris Desa	Wiwin Julianto
3.	Kaur Pemerintahan	Endang Susanti
4.	Kaur Pembangunan	Suganda
5.	Kaur Umum	-
6.	Kepala Dusun Mak Sari	Jaka Sarwindo
7.	Kepala Dusun Datok Ronggo	Hamdani

Sumber : Kantor Desa Sebawi

TABEL : 2.10.
NAMA-NAMA PERANGKAT DESA SEMPALAI SEBEDANG YANG MASIH MENJABAT
DI KECAMATAN SEBAWI
TAHUN 2015

No.	Jabatan	Nama
[1]	[2]	[3]
1.	Kepala Desa	Warta Js
2.	Sekretaris Desa	Saini
3.	Kasi Pemerintahan	Mulyadi
4.	Kasi Pembangunan	Asnawi
5.	Kaur Keuangan	Heri Purwanto, S.Pd
6.	Kepala Dusun Cengal	Herman
7.	Kepala Dusun Palai	Merry Ya'kub
8.	Kepala Dusun Dare Nandung	Usno Husin

Sumber : Kantor Desa Sempalai Sebedang

TABEL : 2.11.
NAMA-NAMA PERANGKAT DESA SEPUK TANJUNG YANG MASIH MENJABAT
DI KECAMATAN SEBAWI
TAHUN 2015

No.	Jabatan	Nama
[1]	[2]	[3]
1.	Kepala Desa	Mulyadi Samian
2.	PLT Sekretaris Desa	Sarbini, S.Pd.
3.	Kasi Pemerintahan	Pida Wati
4.	Kaur Pembangunan	Marwan
5.	Kaur Umum	Ruslin Asnan
6.	Bendahara	Wahyu Firmansyah
7.	Kepala Dusun Tanjung Putat	Tamilin
8.	Kepala Dusun Gunung Sepuk	Arpandi
9.	Kepala Dusun Sepuk Sungai	Urai Sahrian

Sumber : Kantor Desa Sepuk Tanjung

TABEL : 2.12.
NAMA-NAMA PERANGKAT DESA SEBANGUN YANG MASIH MENJABAT
DI KECAMATAN SEBAWI
TAHUN 2015

No.	Jabatan	Nama
[1]	[2]	[3]
1.	Kepala Desa	Muzani
2.	Sekretaris Desa	Zamiat
3.	Kaur Pemerintahan	Endang Sri Rezeki
4.	Kaur Keuangan	Nazori
5.	Kaur Umum	Hamidi
6.	Kepala Dusun Sebawi B	Jumadi
7.	Kepala Dusun Sekenang	Hamdani
8.	Kepala Dusun Kota Bangun	Jono Odang

Sumber : Kantor Desa Sebangun

TABEL : 2.13.
NAMA-NAMA PERANGKAT DESA TEMPATAN YANG MASIH MENJABAT
DI KECAMATAN SEBAWI
TAHUN 2015

No.	Jabatan	Nama
[1]	[2]	[3]
1.	Kepala Desa	Mahrus
2.	Sekretaris Desa	Hamdani
3.	Kasi Pembangunan	Hadari
4.	Kaur Umum	H. Junaidi
5.	Kaur Administrasi	Alwadi
6.	Kepala Dusun Sebata'an	Syamsuri
7.	Kepala Dusun Sepandan	H. Hairudin
8.	Kepala Dusun Tempukung	Pendi Soki

Sumber : Kantor Desa Tempatan

TABEL : 2.14.
NAMA-NAMA PERANGKAT DESA TEBING BATU YANG MASIH MENJABAT
DI KECAMATAN SEBAWI
TAHUN 2015

No.	Jabatan	Nama
[1]	[2]	[3]
1.	Kepala Desa	Nizar
2.	Sekretaris Desa	Erwadi
3.	Kaur Pemerintahan	Muslimin
4.	Kaur Pembangunan	Abdul Khorip
5.	Kaur Umum	Hamadi
6.	Kepala Dusun Sebatu Barat	Sudirin
7.	Kepala Dusun Sebatu Timur	Sumardi
8.	Kepala Dusun Tebing Rubuh	Tarmizi

Sumber : Kantor Desa Tebing Batu

TABEL : 2.15.
NAMA-NAMA PERANGKAT DESA SEMANJANG YANG MASIH MENJABAT
DI KECAMATAN SEBAWI
TAHUN 2015

No.	Jabatan	Nama
[1]	[2]	[3]
1.	Kepala Desa	Yanto Sabli
2.	Sekretaris Desa	Abdul Hamid
3.	Kaur Pemerintahan	Mardani
4.	Kaur Pembangunan	Hamdani
5.	Kaur Umum	Dady Setiadi
6.	Kepala Dusun Rantau Timur	Sehandi
7.	Kepala Dusun Rantau Barat	Abdul Hamid Adri

Sumber : Kantor Desa Semanjang

TABEL : 2.16.
NAMA-NAMA BPD DESA SEBAWI YANG MASIH MENJABAT
DI KECAMATAN SEBAWI
TAHUN 2015

No.	Jabatan	Nama
[1]	[2]	[3]
1.	Ketua	Sya'rani
2.	Wakil Ketua	Nurur Rahman
3.	Sekretaris	Pardi
4.	Anggota	Rusli
5.	Anggota	Rino
6.	Anggota	Erdiansyah
7.	Anggota	Ramani
8.	Anggota	Erni Yusnita
9.	Anggota	Desrita

Sumber : Kantor Desa Sebawi

TABEL : 2.17.
NAMA-NAMA BPD DESA SEMPALAI SEBEDANG YANG MASIH MENJABAT
DI KECAMATAN SEBAWI
TAHUN 2015

No.	Jabatan	Nama
[1]	[2]	[3]
1.	Ketua	Subarjo
2.	Wakil Ketua	Razali Tamimi
3.	Sekretaris	Ali Napiah
4.	Anggota	Yasin
5.	Anggota	Alias
6.	Anggota	Yuniardi
7.	Anggota	Eranti
8.	Anggota	Agus Purwanto
9.	Anggota	Ratno Usmayadi

Sumber : Kantor Desa Sempalai Sebedang

**TABEL : 2.18.
NAMA-NAMA BPD DESA SEPUK TANJUNG YANG MASIH MENJABAT
DI KECAMATAN SEBAWI
TAHUN 2015**

No.	Jabatan	Nama
[1]	[2]	[3]
1.	Ketua	Muzani, S.Sos.
2.	Sekretaris	Hendri Helmi, S.Pd.
3.	Bendahara	Mistina
4.	Anggota	Aida
5.	Anggota	Raduan
6.	Anggota	U. Hambali
7.	Anggota	Helmizan

Sumber : Kantor Desa Sepuk Tanjung

TABEL : 2.19.
NAMA-NAMA BPD DESA SEBANGUN YANG MASIH MENJABAT
DI KECAMATAN SEBAWI
TAHUN 2015

No.	Jabatan	Nama
[1]	[2]	[3]
1.	Ketua	Sapawi
2.	Wakil Ketua	Aswan
3.	Sekretaris	Amat Ambari
4.	Anggota	Abduh Hasan Asian
5.	Anggota	Laila Rusmita

Sumber : Kantor Desa Sebangun

**TABEL : 2.20.
NAMA-NAMA BPD DESA TEMPATAN YANG MASIH MENJABAT
DI KECAMATAN SEBAWI
TAHUN 2015**

No.	Jabatan	Nama
[1]	[2]	[3]
1.	Ketua	Abdul Fattah
2.	Wakil Ketua	Aspan
3.	Sekretaris	Rumadi
4.	Anggota	Jainudin
5.	Anggota	Syarifudin
6.	Anggota	Auliana
7.	Anggota	Neli

Sumber : Kantor Desa Tempatan

TABEL : 2.21.
NAMA-NAMA BPD DESA TEBING BATU YANG MASIH MENJABAT
DI KECAMATAN SEBAWI
TAHUN 2015

No.	Jabatan	Nama
[1]	[2]	[3]
1.	Ketua	Yudha Gautama
2.	Wakil Ketua	Adul
3.	Sekretaris	Sukur
4.	Anggota	Ardianto
5.	Anggota	Yanto
6.	Anggota	Raini
7.	Anggota	Lamiri

Sumber : Kantor Desa Tebing Batu

**TABEL : 2.22.
NAMA-NAMA BPD DESA SEMANJANG YANG MASIH MENJABAT
DI KECAMATAN SEBAWI
TAHUN 2015**

No.	Jabatan	Nama
[1]	[2]	[3]
1.	Ketua	Agus Andri
2.	Wakil Ketua	Yusmiadi
3.	Sekretaris	Hendri
4.	Anggota	Hefmidin
5.	Anggota	Ali Topan

Sumber : Kantor Desa Semanjang

<https://sambaskab.bps.go.id>

3

**Kependudukan dan
Angkatan Kerja**

<https://saskabasi.bps.go.id>

3.1. Penduduk

Berdasarkan angka hasil proyeksi, penduduk Kecamatan Sebawi pada tahun 2015 berjumlah 16.627 jiwa dengan kepadatan penduduk sekitar 103 jiwa per Km persegi atau 875 jiwa per dusun.

Penyebaran penduduk di Kecamatan tidak merata antar desa yang satu dengan desa lainnya. Desa Tempatan merupakan desa dengan tingkat kepadatan penduduk tertinggi yaitu 229 jiwa/km². Sebaliknya, Desa

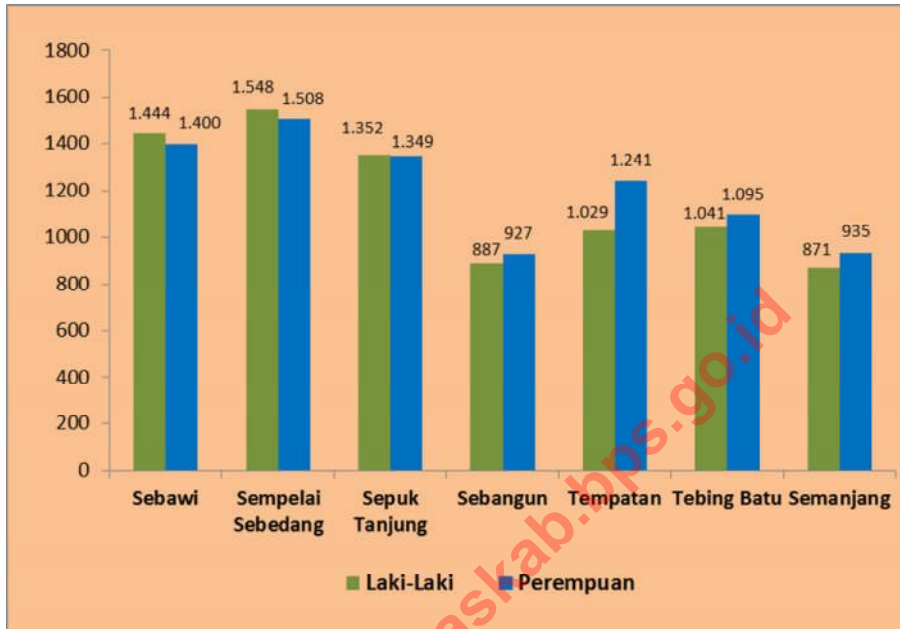
Sebawi dengan luas sekitar 45,00 persen dari total wilayah Kecamatan Sebawi hanya dihuni 63 jiwa/km².

3.2. Angkatan Kerja

Tenaga kerja adalah modal bagii geraknya roda pembangunan. Jumlah dan komposisi tenaga kerja akan terus mengalami perubahan seiring dengan berlangsungnya proses demografi. Pada tahun 2015, di Kecamatan Sebawi terdapat 12.748 ribu penduduk usia kerja atau 76,67 persen dari total penduduk.

<https://sambaskab.bps.go.id>

Grafik 3. Penduduk Kecamatan Sebawi Menurut Jenis Kelamin, 2015



TABEL: 3.1.
PENDUDUK KECAMATAN SEBAWI MENURUT JENIS KELAMIN
2015

No.	Desa	Laki-laki	Perempuan	Jumlah
[1]	[2]	[3]	[4]	[5]
1.	Sebawi	1.444	1.400	2.844
2.	Sempelai Sebedang	1.548	1.508	3.056
3.	Sepuk Tanjung	1.352	1.349	2.701
4.	Sebangun	887	927	1.814
5.	Tempatan	1.029	1.241	2.270
6.	Tebing Batu	1.041	1.095	2.136
7.	Semanjang	871	935	1.806
	2015	8.172	8.455	16.627
	2014	8.142	8.382	16.524
	2013	8.077	8.309	16.386
	2012	7.776	8.116	15.892
	2011	7.788	8.032	15.820

Sumber : Badan Pusat Statistik Kabupaten Sambas

**TABEL: 3.2.
PENDUDUK KECAMATAN SEBAWI
MENURUT JENIS KELAMIN DAN SEX RATIO
2015**

No.	Desa	Laki-laki	Perempuan	Sex Ratio
[1]	[2]	[3]	[4]	[5]
1.	Sebawi	1.444	1.400	103,14
2.	Sempelai Sebedang	1.548	1.508	102,65
3.	Sepuk Tanjung	1.352	1.349	100,22
4.	Sebangun	887	927	95,69
5.	Tempatan	1.029	1.241	82,92
6.	Tebing Batu	1.041	1.095	95,07
7.	Semanjang	871	935	93,16
	2015	8.172	8.455	96,65
	2014	8.142	8.382	97,14
	2013	8.077	8.309	97,21
	2012	7.776	8.116	95,81
	2011	7.788	8.032	96,96

Sumber : Badan Pusat Statistik Kabupaten Sambas

TABEL: 3.3.
BANYAKNYA ANGGOTA PER KEPALA KELUARGA
DI KECAMATAN SEBAWI
2015

No.	Desa	Luas Wilayah (KM2)	Kepala Rumah Tangga	Penduduk	Rata-2 ART
[1]	[2]	[3]	[4]	[5]	[6]
1.	Sebawi	45,00	...	2.844	...
2.	Sempelai Sebedang	32,00	...	3.056	...
3.	Sepuk Tanjung	17,15	...	2.701	...
4.	Sebangun	12,87	...	1.814	...
5.	Tempatan	9,93	...	2.270	...
6.	Tebing Batu	24,60	...	2.136	...
7.	Semanjang	20,00	...	1.806	...
	2015	161,55	...	16.627	...
	2014	161,55	...	16.524	...
	2013	161,55	...	16.386	...
	2012	161,55	...	15.892	...
	2011	161,55	...	15.820	...

Sumber : Badan Pusat Statistik Kabupaten Sambas

**TABEL: 3.4.
KEPADATAN PENDUDUK KECAMATAN SEBAWI
2015**

No.	Desa	Luas Wilayah (KM ²)	Penduduk	Kepadatan Penduduk	
				Per Km ²	Per Dusun
[1]	[2]	[3]	[4]	[5]	[6]
1.	Sebawi	45,00	2.844	63	1.422
2.	Sempelai Sebedang	32,00	3.056	96	1.019
3.	Sepuk Tanjung	17,15	2.701	157	900
4.	Sebangun	12,87	1.814	141	605
5.	Tempatan	9,93	2.270	229	757
6.	Tebing Batu	24,60	2.136	87	712
7.	Semanjang	20,00	1.806	90	903
	2015	161,55	16.627	103	875
	2014	161,55	16.524	102	870
	2013	161,55	16.386	101	862
	2012	161,55	15.892	98	836
	2011	161,55	15.820	98	833

Sumber : Badan Pusat Statistik Kabupaten Sambas

TABEL: 3.5.
PENDUDUK KECAMATAN SEBAWI MENURUT GOLONGAN UMUR
DAN JENIS KELAMIN
2015

Kelompok Umur			Laki-laki	Perempuan	Jumlah
[1]	[2]	[3]	[4]	[5]	[6]
0	-	4	1.080	988	2.068
5	-	9	974	837	1.811
10	-	14	772	772	1.544
15	-	19	651	624	1.275
20	-	24	525	566	1.091
25	-	29	522	644	1.166
30	-	34	594	710	1.304
35	-	39	570	609	1.179
40	-	44	541	551	1.092
45	-	49	490	486	976
50	-	54	406	447	853
55	-	59	361	406	767
60	-	64	268	296	564
65	-	69	185	252	437
70	-	74	126	150	276
75	+		107	117	224
2015			8.172	8.455	16.627
2014			8.142	8.382	16.524
2013			8.077	8.309	16.386
2012			7.776	8.116	15.892
2011			7.788	8.032	15.820

Sumber : Badan Pusat Statistik Kabupaten Sambas

TABEL: 3.6.
PENDUDUK BERUMUR 10 TAHUN KEATAS MENURUT GOLONGAN UMUR
DAN JENIS KELAMIN DI KEC. SEBAWI
2015

Golongan Umur			Laki-laki	Perempuan	Jumlah
[1]	[2]	[3]	[4]	[5]	[6]
10	-	14	772	772	1.544
15	-	19	651	624	1.275
20	-	24	525	566	1.091
25	-	29	522	644	1.166
30	-	34	594	710	1.304
35	-	39	570	609	1.179
40	-	44	541	551	1.092
45	-	49	490	486	976
50	-	54	406	447	853
55	-	59	361	406	767
60	-	64	268	296	564
65	-	69	185	252	437
70	-	74	126	150	276
75	+		107	117	224
2015			6.118	6.630	12.748
2014			6.078	6.557	12.635
2013			6.014	6.483	12.497
2012			5.702	6.251	11.953
2011			5.714	6.188	11.902

Sumber : Badan Pusat Statistik Kabupaten Sambas

4

Sosial

<https://sawaskab.bps.go.id>

4.1. Pendidikan

Keberhasilan proses pendidikan sangat tergantung oleh tersedianya sarana, dan prasarana serta tenaga pengajar yang memadai. Pada tahun 2015, di Kecamatan Sebawi jumlah prasarana SD/MI yang tersedia sebanyak 16 sekolah, SLTP/MTs sebanyak 7 sekolah dan SLTA sebanyak 2 sekolah.

Pada tahun 2015, jumlah murid SD/MI mencapai 2.673 orang dan jumlah guru yang ada sebanyak 184 orang. Hal ini berarti, rasio murid terhadap guru mencapai 14,53 ini berarti beban tiap guru mendidik rata-rata 14 sd 15 murid.

Pada tahun 2015, jumlah murid SLTP/MTs mencapai 977 orang dan jumlah guru yang ada sebanyak 102 orang. Hal ini berarti, rasio murid terhadap guru mencapai 9,58 ini berarti beban tiap guru mendidik rata-rata 9 sd 10 murid.

Untuk jenjang pendidikan menengah atas (SLTA) terdapat 2 sekolah yaitu 1 SMA Negeri dan 1 SMK swasta (SMK Pertanian). Jumlah murid mengalami penurunan yaitu dari 264 murid tahun 2014 menjadi 254 murid pada tahun 2015 atau turun sebesar 3,79 persen. Sedangkan rasio guru terhadap murid

mencapai 8,47 ini berarti setiap guru mengajar rata-rata 8 murid.

4.2. Kesehatan

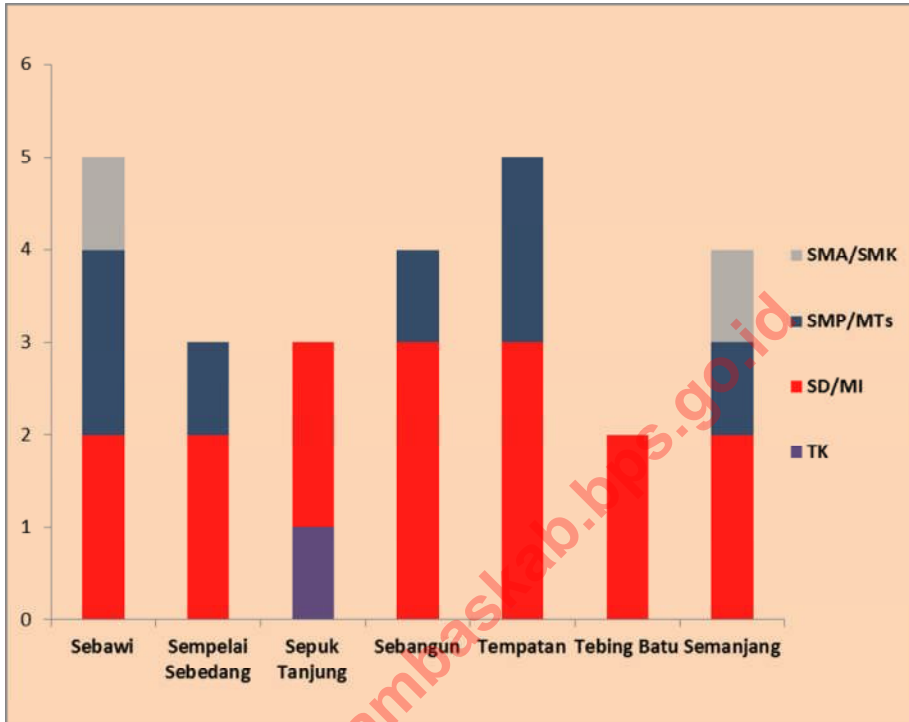
Sarana dan prasarana bidang kesehatan di Kecamatan Sebawi pada tahun 2015 terdiri dari 1 buah puskesmas, 4 buah puskesmas pembantu dan 7 buah poskesdes dengan tenaga kesehatan yang terdiri 2 orang tenaga medis, 11 orang perawat dan 3 orang perawat gigi.

4.3. Agama

Negara Indonesia yang berdasarkan Pancasila dan UUD 1945 menjamin kehidupan umat beragama dan senantiasa mengembangkan kerukunan hidup antara pemeluk agama/ kepercayaan guna membina kehidupan masyarakat dan sekaligus mengatasi berbagai masalah sosial budaya yang mungkin dapat menghambat kemajuan bangsa.

Pada tahun 2015, jumlah prasarana peribadatan di Kecamatan Sebawi sebanyak 47 buah yang terdiri dari 17 mesjid, 22 surau, 1 gereja protestan, dan 7 vihara.

Grafik 4. Banyaknya Sekolah Menurut Tingkat Pendidikan di Kecamatan Sebawi, 2015



TABEL : 4.1.1.
BANYAKNYA SEKOLAH MENURUT TINGKAT PENDIDIKAN
DI KECAMATAN SEBAWI
2015

No.	Desa	Tingkat Pendidikan / Educational Attainment							
		T K		S D		SLTP		SLTA	
		Swasta	Negeri	Swasta	Negeri	Swasta	Negeri	Swasta	Negeri
[1]	[2]	[3]	[4]	[5]	[6]	[7]	[8]	[9]	[10]
1.	Sebawi	-	-	1	1	2	-	-	1
2.	Sempelai Sebedang	-	-	-	2	-	1	-	-
3.	Sepuk Tanjung	-	1	-	2	-	-	-	-
4.	Sebangun	-	-	-	3	-	1	-	-
5.	Tempatan	-	-	1	2	1	1	-	-
6.	Tebing Batu	-	-	1	1	-	-	-	-
7.	Semanjang	-	-	1	1	-	1	1	-
	2015	-	1	4	12	3	4	1	1
	2014	-	1	4	12	3	4	1	1
	2013	-	1	4	12	3	4	1	1
	2012	-	1	4	12	3	4	1	1
	2011	-	1	4	12	3	3	1	1

Sumber : UPT Dinas Pendidikan Kecamatan Sebawi

TABEL: 4.1.2.
BANYAKNYA TAMAN KANAK-KANAK (TK), GURU DAN MURID
DI KECAMATAN SEBAWI
2015

No.	Desa	Sekolah	Guru	Murid	Rasio Murid Thd Guru
[1]	[2]	[3]	[4]	[5]	[6]
1.	Sebawi	-	-	-	-
2.	Sempelai Sebedang	-	-	-	-
3.	Sepuk Tanjung	1	4	27	6,75
4.	Sebangun	-	-	-	-
5.	Tempatan	-	-	-	-
6.	Tebing Batu	-	-	-	-
7.	Semanjang	-	-	-	-
	2015	1	4	27	6,75
	2014	1	1	30	30,00
	2013	1	2	28	14,00
	2012	1	3	17	5,67
	2011	1	2	24	12,00

Sumber : Dinas Pendidikan Kabupaten Sambas
 Th 2011: TK Satu Atap SDN4 Tanjung Putat

TABEL: 4.1.3.
BANYAKNYA SEKOLAH DASAR (SD), GURU DAN MURID
DI KECAMATAN SEBAWI
2015

No.	Desa	Sekolah	Guru	Murid	Rasio Murid Thd Guru
[1]	[2]	[3]	[4]	[5]	[6]
1.	Sebawi	1	12	219	18,25
2.	Sempelai Sebedang	2	22	351	15,95
3.	Sepuk Tanjung	2	27	524	19,41
4.	Sebangun	3	26	308	11,85
5.	Tempatan	2	21	291	13,86
6.	Tebing Batu	1	15	238	15,87
7.	Semanjang	1	9	155	17,22
	2015	12	132	2.086	15,80
	2014	12	137	2.059	15,03
	2013	12	150	1.983	13,22
	2012	12	150	1.984	13,23
	2011	12	142	1.893	13,33

Sumber : UPT Dinas Pendidikan Kecamatan Sebawi

TABEL: 4.1.4.
BANYAKNYA MADRASAH IBTIDAIYAH (MI), GURU DAN MURID
DI KECAMATAN SEBAWI
2015

No.	Desa	Sekolah	Guru	Murid	Rasio Murid Thd Guru
[1]	[2]	[3]	[4]	[5]	[6]
1.	Sebawi	1	16	275	17,19
2.	Sempelai Sebedang	-	-	-	
3.	Sepuk Tanjung	-	-	-	
4.	Sebangun	-	-	-	
5.	Tempatan	1	12	117	9,75
6.	Tebing Batu	1	12	101	8,42
7.	Semanjang	1	12	94	7,83
	2015	4	52	587	11,29
	2014	4	51	574	11,25
	2013	4	50	564	11,28
	2012	4	49	556	11,35
	2011	4	51	579	11,35

Sumber : UPT Dinas Pendidikan Kecamatan Sebawi

TABEL: 4.1.5.
BANYAKNYA SEKOLAH LANJUTAN TINGKAT PERTAMA (SLTP), GURU DAN MURID
DI KECAMATAN SEBAWI
2015

No.	Desa	Sekolah	Guru	Murid	Rasio Murid Thd Guru
[1]	[2]	[3]	[4]	[5]	[6]
1.	Sebawi	1	15	100	6,67
2.	Sempelai Sebedang	1	25	247	9,88
3.	Sepuk Tanjung	-	-	-	
4.	Sebangun	1	10	81	8,10
5.	Tempatan	1	8	54	6,75
6.	Tebing Batu	-	-	-	
7.	Semanjang	1	19	263	13,84
	2015	5	77	745	9,68
	2014	5	78	819	10,50
	2013	5	71	741	10,44
	2012	4	66	727	11,02
	2014	3	61	691	11,33

Sumber : UPT Dinas Pendidikan Kecamatan Sebawi

TABEL: 4.1.6.
BANYAKNYA MADRASAH TSANAWIYAH (MTs), GURU DAN MURID
DI KECAMATAN SEBAWI
2015

No.	Desa	Sekolah	Guru	Murid	Rasio Murid Thd Guru
[1]	[2]	[3]	[4]	[5]	[6]
1.	Sebawi	1	13	104	8,00
2.	Sempelai Sebedang	-	-	-	-
3.	Sepuk Tanjung	-	-	-	-
4.	Sebangun	-	-	-	-
5.	Tempatan	1	12	128	10,67
6.	Tebing Batu	-	-	-	-
7.	Semanjang	-	-	-	-
	2015	2	25	232	9,28
	2014	2	23	211	9,17
	2013	2	27	183	6,78
	2012	2	26	176	6,77
	2011	2	23	134	5,83

Sumber : Dinas Pendidikan Kabupaten Sambas

TABEL: 4.1.7.
BANYAKNYA SEKOLAH LANJUTAN TINGKAT ATAS (SLTA), GURU DAN MURID
DI KECAMATAN SEBAWI
2015

No.	Desa	Sekolah	Guru	Murid	Rasio Murid Thd Guru
[1]	[2]	[3]	[4]	[5]	[6]
1.	Sebawi	1	23	241	10,48
2.	Sempelai Sebedang	-	-	-	-
3.	Sepuk Tanjung	-	-	-	-
4.	Sebangun	-	-	-	-
5.	Tempatan	-	-	-	-
6.	Tebing Batu	-	-	-	-
7.	Semanjang	1	7	13	1,86
	2015	2	30	254	8,47
	2014	2	27	264	9,78
	2013	2	30	317	10,57
	2012	2	31	350	11,29
	2011	2	29	365	12,59

Sumber : Dinas Pendidikan Kabupaten Sambas

TABEL: 4.2.1.
BANYAKNYA FASILITAS KESEHATAN
DI KECAMATAN SEBAWI
2015

No.	Desa	Puskesmas	Poskesdes	Pustu	Pusling	Posyandu
[1]	[2]	[3]	[4]	[5]	[6]	[7]
1.	Sebawi	1	1	-	-	2
2.	Sempelai Sebedang	-	1	1	-	2
3.	Sepuk Tanjung	-	1	-	-	3
4.	Sebangun	-	1	1	-	3
5.	Tempatan	-	1	1	-	3
6.	Tebing Batu	-	1	-	-	2
7.	Semanjang	-	1	1	-	2
	2015	1	7	4	-	17
	2014	1	7	4	-	17
	2013	1	7	4	-	17
	2012	1	7	4	-	17
	2011	1	7	4	-	17

Sumber : Puskesmas Sebawi

TABEL: 4.2.2.
BANYAKNYA PUSKESMAS MENURUT JENISNYA
DI KECAMATAN SEBAWI
2015

No.	Desa	Puskesmas		Pembantu	Puskesmas		Jumlah
		Dengan Rawat Inap	Tanpa Rawat Inap		Keliling		
					Darat	Air	
[1]	[2]	[3]	[4]	[5]	[6]	[7]	[8]
1.	Sebawi	-	1	-	-	-	1
2.	Sempelai Sebedang	-	-	1	-	-	1
3.	Sepuk Tanjung	-	-	-	-	-	-
4.	Sebangun	-	-	1	-	-	1
5.	Tempatan	-	-	1	-	-	1
6.	Tebing Batu	-	-	-	-	-	-
7.	Semanjang	-	-	1	-	-	1
	2015	-	1	4	-	-	5
	2014	-	1	4	-	-	5
	2013	-	1	4	-	-	5
	2012	-	1	4	-	-	5
	2011	-	1	4	-	-	5

Sumber : Puskesmas Sebawi

**TABEL: 4.2.3.
BANYAKNYA TENAGA KESEHATAN
DI KECAMATAN SEBAWI
2015**

No.	Desa	Tenaga Medis	Paramedis			Non Medis	Perawat Gigi
			Perawat	Non Perawat	Pembantu		
[1]	[2]	[3]	[4]	[5]	[6]	[7]	[8]
1.	Sebawi	2	8	9	-	9	3
2.	Sempelai Sebedang	-	-	1	-	-	-
3.	Sepuk Tanjung	-	-	1	-	-	-
4.	Sebangun	-	1	1	-	-	-
5.	Tempatan	-	1	1	-	-	-
6.	Tebing Batu	-	-	1	-	-	-
7.	Semanjang	-	1	1	-	-	-
	2015	2	11	15	-	9	3
	2014	2	11	12	-	9	3
	2013	-	10	11	-	6	3
	2012	-	11	10	-	8	3
	2011	-	12	11	-	5	3

Sumber : Puskesmas Sebawi .

TABEL: 4.2.4.
BANYAKNYA TENAGA DOKTER MENURUT JENISNYA
DI KECAMATAN SEBAWI
2015

No.	Desa	Dokter Umum	Dokter Gigi	Dokter Spesialis	Jumlah
[1]	[2]	[3]	[4]	[5]	[6]
1.	Sebawi	2	-	-	2
2.	Sempelai Sebedang	-	-	-	-
3.	Sepuk Tanjung	-	-	-	-
4.	Sebangun	-	-	-	-
5.	Tempatan	-	-	-	-
6.	Tebing Batu	-	-	-	-
7.	Semanjang	-	-	-	-
	2015	2	-	-	2
	2014	2	-	-	2
	2013	2	-	-	2
	2012	-	-	-	-
	2011	1	-	-	1

Sumber : Puskesmas Sebawi

Catatan : Th 2013 1 orang Dokter umum sedang tugas belajar

TABEL: 4.2.5.
**BANYAKNYA BAYI YANG LAHIR HIDUP DAN LAHIR MATI
 2015**

Bulan	Lahir Hidup	Lahir Mati
[1]	[2]	[3]
Januari	21	-
Pebruari	21	2
Maret	19	-
April	25	-
Mei	42	-
Juni	27	1
Juli	24	1
Agustus	28	1
September	30	-
Oktober	27	-
Nopember	34	-
Desember	26	1
2015	324	6
2014	323	3
2013	355	7
2012	393	4
2011	379	4

Sumber : Puskesmas Sebawi

TABEL: 4.2.6.
BANYAKNYA KUNJUNGAN PENDERITA PENYAKIT MENURUT JENIS PENYAKIT
2015

No.	Kode	Jenis Penyakit	Puskesmas
[1]		[2]	[3]
1.	1302	Infeksi saluran pernapasan atas	4.234
2.	6817	Kedadaan lain tanpa pelaporan diagnosa	1.674
3.	2101	Radang sendi serupa rematik	1.354
4.	1201	Tekanan darah tinggi	1.154
5.	6801	Pemeriksaan ibu hamil dan masa nifas	701
6.	2002	Penyakit kulit Alergi	628
7.	102	Diare	617
8.	1403	Asma	572
9.	4801	Demam yang tidak diketahui sebabnya	275
10.	2001	Pemyakit kulit infeksi	220
11.	3303	Penyakit kencing manis	216
12.	1502	Penyakit pulpa dan jaringan periapikal	211
13.	104	Infeksi penyakit usus	183
14.	4102	Tukak lambung dan usus dua belas jari	160
15.	1405	Influenza	125
			12.324
			9.062
			6.909
			6.956
			7.948

Sumber : Puskesmas Sebawi.

TABEL : 4.2.7.
BANYAKNYA PENYAKIT MENULAR DAN INSIDEN PENYAKIT MENULAR
DI KECAMATAN SEBAWI
2011- 2015

No.	Jenis Penyakit	2011	2012	2013	2014	2015
[1]	[2]	[3]	[4]	[5]	[6]	[7]
Penyakit menular						
1.	HIV/AIDS	-	-	-	2	3
2.	Tuberculosis	24	-	20	20	32
3.	Malaria	180	14	2	-	-
4.	Kusta	-	-	-	-	-
Insiden Penyakit Menular						
1.	DBD	4	1	5	2	-
2.	Flu Burung	-	-	-	-	-
3.	Diare	365	468	535	561	600

Sumber : Dinas Kesehatan Kabupaten Sambas

TABEL : 4.2.8
BANYAKNYA KELUARGA SEJAHTERA DI KECAMATAN SEBAWI
2010 – 2014

No.	Jenis Kesejahteraan	2010	2011	2012	2013	2014
(1)	(2)	(3)	(4)	(5)	(6)	(7)
1.	PRA KS	-	-	-	-	6
2.	KS. I	1.506	1.549	1.552	1.573	132
3.	KS. II	1.934	1.936	1.925	1.945	554
4.	KS. III	462	471	516	527	3.202
5.	KS. III PLUS	44	46	63	74	418
	Jumlah	3.946	4.002	4.056	4.119	4.312

Sumber : BPPKB Kabupaten Sambas

**TABEL : 4.2.9
BANYAKNYA SARANA PELAYANAN KB NASIONAL
2015**

No.	Desa/Kelurahan	UB FB	PPKBD	POSYANDU	DBS/ APOTIK	KEL. AKSEPTOR
[1]	[2]	[3]	[4]	[5]	[6]	[7]
1.	Sebawi	-	1	2	-	-
2.	Sempelai Sebedang	-	1	2	-	-
3.	Sepuk Tanjung	-	1	3	-	-
4.	Sebangun	-	1	3	-	-
5.	Tempatan	-	1	3	-	-
6.	Tebing Batu	-	1	2	-	-
7.	Semanjang	-	1	2	-	-
	2015	-	7	17		
	2014	-	7	17	-	-
	2013	-	7	17	-	-
	2012	-	7	17	-	-
	2011	-	7	17	-	-

Sumber : Puskesmas Sebawi.

TABEL : 4.2.10.
BANYAKNYA PASANGAN USIA SUBUR DAN PESERTA AKTIF KB
2015

No.	Desa/Kelurahan	Pasangan Usia Subur	Peserta KB Aktif	Persentase
[1]	[2]	[3]	[4]	[5]
1.	Sebawi	325	330	101,54
2.	Sempelai Sebedang	384	326	84,90
3.	Sepuk Tanjung	512	438	85,55
4.	Sebangun	486	157	32,30
5.	Tempatan	550	184	33,45
6.	Tebing Batu	326	189	57,98
7.	Semanjang	409	113	27,63
	2015	2.992	1.737	85,05
	2014	3.174	1.466	46,19
	2013	3.067	2.022	65,92
	2012	2.288	1.500	65,56
	2011	2.386	1.550	64,96

Sumber : Puskesmas Sebawi

TABEL : 4.2.11.
BANYAKNYA JENIS KB YANG DIGUNAKAN PESERTA KB
DI KECAMATAN SEBAWI
2015

No.	Desa/Kelurahan	IUD	KP	KW	IMPL	STK	PIL	KDM	OV
[1]	[2]	[3]	[4]	[5]	[6]	[7]	[8]	[9]	[10]
1.	Sebawi	-	1	4	4	90	227	4	-
2.	Sempelai Sebedang	3	-	-	5	192	124	2	-
3.	Sepuk Tanjung	5	-	5	3	239	166	-	-
4.	Sebangun	1	-	1	1	75	79	-	-
5.	Tempatan	1	-	4	1	138	39	1	-
6.	Tebing Batu	-	-	-	1	99	87	2	-
7.	Semanjang	-	-	-	-	71	38	4	-
	2015	10	1	14	15	904	760	13	-
	2014	8	1	23	12	727	678	17	-
	2013	7	1	30	11	989	966	18	-
	2012	5	1	15	11	796	647	25	-
	2011	3	1	14	6	817	690	19	-

Sumber : Puskesmas Sebawi.

TABEL : 4.2.12.
JUMLAH SASARAN IBU HAMIL, MELAKUKAN K4 DAN
MENDAPAT TABLET ZAT BESI (FE)
2011 – 2015

No.	Aktivitas Ibu Hamil	2011	2012	2013	2014	2015
[1]	[2]	[3]	[4]	[5]	[6]	[7]
1.	Jumlah Sasaran Ibu Hamil	398	366	374	374	436
2.	Melakukan K4	385	318	372	341	358
3.	Fe-1	372	364	401	381	402
4.	Fe-3	385	318	369	346	358

Sumber : Dinas Kesehatan Kabupaten Sambas

TABEL : 4.2.13.
JUMLAH BAYI BBLR (BERAT BADAN LAHIR RENDAH), GIZI BURUK DAN MENDAPAT
KUNJUNGAN PETUGAS MEDIS MENU
DI KECAMTAN SEBAWI
2010 – 2014

No.	Aktivitas Ibu Hamil	2011	2012	2013	2014	2015
[1]	[2]	[3]	[4]	[5]	[6]	(7)
1.	Bayi BBLR	29	18	18	25	18
2.	Gizi Buruk	4	3	4	5	-
3.	Dikunjungi Petugas Medis	4	3	4	5	-

Sumber : Dinas Kesehatan Kabupaten Sambas

TABEL: 4.3.1.
BANYAKNYA RUMAH IBADAH MENURUT JENIS AGAMA
DI KECAMATAN SEBAWI
2015

No.	Desa	Islam		Katholik		Protestan	Budha	Hindu
		Mesjid	Surau	Gereja	Kapel	Gereja	Vihara	Pura
[1]	[2]	[3]	[4]	[5]	[6]	[7]	[8]	[9]
1.	Sebawi	2	1	-	-	-	1	-
2.	Sempelai Sebedang	2	3	-	-	1	4	-
3.	Sepuk Tanjung	4	1	-	-	-	1	-
4.	Sebangun	3	5	-	-	-	-	-
5.	Tempatan	2	7	-	-	-	-	-
6.	Tebing Batu	2	2	-	-	-	1	-
7.	Semanjang	2	3	-	-	-	-	-
	2015	17	22	-	-	1	7	-
	2014	17	22	-	-	1	7	-
	2013	17	18	-	-	1	7	-
	2012	17	13	-	-	1	7	-
	2011	17	13	-	-	1	7	-

Sumber : K U A Kecamatan Sebawi

**TABEL : 4.3.2.
BANYAKNYA NIKAH, TALAK, CERAI DAN RUJUK DI KECAMATAN SEBAWI
2015**

No.	Desa/Kelurahan	Nikah	Talak	Cerai	Rujuk	Jumlah
[1]	[2]	[3]	[4]	[5]	[6]	[7]
1.	Sebawi	25	...	-	...	25
2.	Sempelai Sebedang	29	...	-	...	29
3.	Sepuk Tanjung	25	...	2	...	27
4.	Sebangun	13	...	1	...	14
5.	Tempatan	36	...	3	...	39
6.	Tebing Batu	13	...	-	...	13
7.	Semanjang	11	...	-	...	11
	2015	152	...	6	...	158
	2014	158	...	3	...	161
	2013	168	...	3	...	171
	2012	215	...	3	...	210
	2011	216	-	5	-	211

Sumber : K U A Kecamatan Sebawi.

Ket : Data Talak dan Rujuk Th 2010 dan sebelumnya tidak tersedia

TABEL : 4.3.3.
BANYAKNYA NIKAH, TALAK, CERAI DAN RUJUK
DI KECAMATAN SEBAWI
2011 – 2015

No.	Aktivitas Ibu Hamil	2011	2012	2013	2014	2015
(1)	(2)	(3)	(4)	(5)	(6)	(7)
1.	Nikah	216	215	168	158	152
2.	Cerai Talak	5	3	3	3	6
3.	Cerai Gugat	15	27	22	14	32
4.	Rujuk	-	-	-	-	-
5.	Lain-Lain *)	-	-	-	3	5

Sumber : KUA Kecamatan Sebawi, Kantor Kementerian Agama Kabupaten Sambas & Pengadilan Agama Sambas

Ket : Lain-lain; Itsbah Nikah, Pengangkatan Anak, Penetapan Ahli Waris

TABEL : 4.3.4.
JUMLAH PENERIMAAN ZAKAT FITRAH DAN PENYALURAN ZAKAT FITRAH
DI KECAMATAN SEBAWI
2008 – 2012

No.	Tahun	2008	2009	2010	2011	2012
[1]	[2]	[3]	[4]	[5]	[6]	(7)
PENERIMAAN						
MUZAKI						
1.	KK	15.771	...	2.861	54	54
2.	JIWA	15.307	15.307	14.308	200	200
ZAKAT FITRAH						
1.	UANG (RP)	-	...	134.273.750	1.309.000	1.456.800
2.	BERAS (Kg)	-	...	17.597,50	11.585,00	11.658,00
PENYALURAN						
MUSTAHIK						
1.	KK	15.771	...	284	31	31
2.	JIWA	15.307	...	994	127	127
ZAKAT FITRAH						
1.	UANG (RP)	187.962.500	...	134.273.750	1.309.000	1.456.800
2.	BERAS (Kg)	-	...	17.597,50	-	11.658

Sumber : Kantor Kementerian Agama Kabupaten Sambas

Catatan : tahun 2013 & 2014 data tidak tersedia

TABEL : 4.3.5.
PELAKSANAAN PENYEMBELIHAN HEWAN QURBAN
DI KECAMTAN SEBAWI
2009 – 2013

No.	Tahun	2009	2010	2011	2012	2013
[1]	[2]	[3]	[4]	[5]	[6]	(7)
1.	JUMLAH DESA YANG BERQURBAN	7	7	7	7	7
2.	JUMLAH ORANG YANG BERQURBAN	49	82	156	157	166
3.	JUMLAH PENERIMA QURBAN	885	1.380	2.310	1.915	1.965
HEWAN QURBAN						
4.	SAPI	5	9	21	22	23
5.	KAMBING	14	28	9	3	5
	JUMLAH	19	37	30	25	28

Sumber : Kantor Kementerian Agama Kabupaten Sambas

Catatan : tahun 2014 data tidak tersedia

TABEL : 4.3.6.
BANYAKNYA JEMAAH HAJI YANG BERANGKAT DAN YANG MENINGGAL
DI KECAMATAN SEBAWI
2011 – 2015

No.	Tahun	2011	2012	2013	2014	2015
[1]	[2]	[3]	[4]	[5]	[6]	[7]
BERANGKAT						
1.	PRIA	4	1	-	4	2
2.	WANITA	4	4	1	3	1
3.	JUMLAH	8	5	1	7	3
MENINGGAL						
1.	PRIA	-	-	-	-	-
2.	WANITA	-	-	-	-	-
3.	JUMLAH	-	-	-	-	-

Sumber : Kantor Kementerian Agama Kabupaten Sambas

TABEL : 4.4.1
BANYAKNYA JUMLAH FAKIR MISKIN DAN WANITA RAWAN SOSIAL EKONOMI DI
KECAMATAN SEBAWI YANG TERDATA OLEH DINAS SOSIAL, TENAGA KERJA DAN
TRANSMIGRASI KABUPATEN SAMBAS
2011 – 2015

No.	Tahun	2011	2012	2013	2014	2015
[1]	[2]	[3]	[4]	[5]	[6]	[7]
1.	JUMLAH FAKIR MISKIN	801
2.	WANITA RAWAN SOSIAL EKONOMI	101	101	101	-	23

Sumber : Dinas Sosial, Tenaga Kerja dan Transmigrasi Kabupaten Sambas

TABEL : 4.4.2.
BANYAKNYA PENYANDANG CACAT, TUNA SUSILA, BEKAS NARAPIDANA DAN
ANAK NAKAL DI KECAMATAN SEBAWI
2010 – 2015

No.	Tahun	2010	2011	2012	2013	2015
[1]	[2]	[3]	[4]	[5]	[6]	(7)
1.	PENYANDANG CACAT	68	68	69	69	80
2.	TUNA SUSILA	-	-	-	-	-
3.	WARIA	-	-	3	3	-
4.	BEKAS NARAPIDANA	3	3	3	3	-
5.	ANAK NAKAL	-	-	-	-	-
JUMLAH		71	71	75	75	80

Sumber : Kantor Kementerian Agama Kabupaten Sambas

5

Pertanian

<https://mbaskab.bps.go.id>

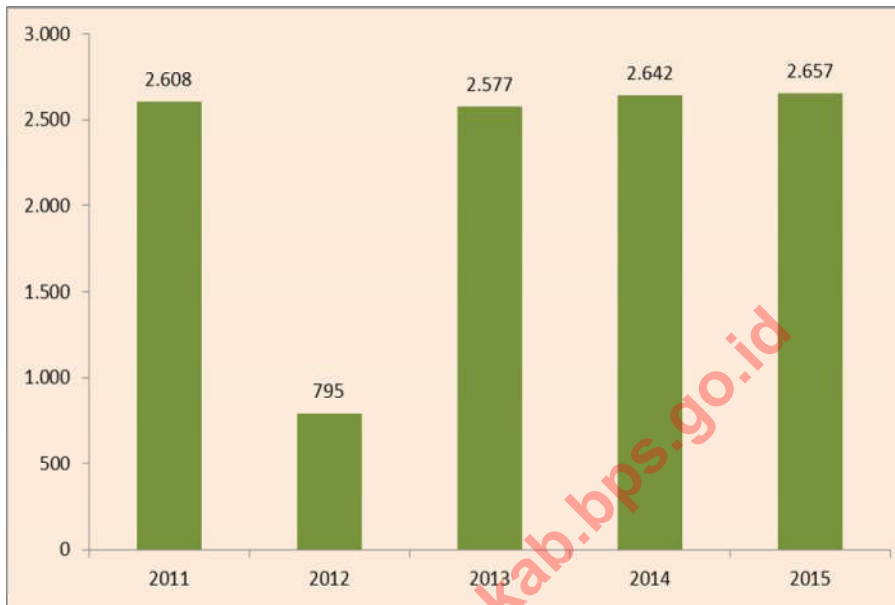
Sub sektor tanaman bahan makanan merupakan salah satu sub sektor pada sektor pertanian. Sub sektor ini mencakup tanaman padi (padi sawah dan padi ladang), jagung, ubi kayu, ubi jalar, kacang tanah, kacang kedelai dan kacang hijau.

Pada tahun 2015 luas panen padi di Kecamatan Sebawi mencapai 2.657 hektar. Luas panen ini meningkat dibanding tahun sebelumnya yaitu hanya mencapai 2.642 hektar.

Selanjutnya pada tahun 2015 tanaman perkebunan di Kecamatan Sebawi yang terdiri dari tanaman karet seluas 2.248 hektar dengan produksi sebesar 747,00 ton, tanaman kelapa dalam seluas 37 hektar, tanaman kelapa sawit seluas 381 dengan produksi sebesar 238,00, tanaman kopi seluas 25 hektar dengan produksi sebesar 12,00 ton, tanaman kakao seluas 6 hektar,, tanaman lada seluas 13 hektar dengan produksi sebesar 7 ton, tanaman pinang seluas 3 hektar, dan tanaman sagu seluas 80 hektar dengan produksi 18 ton.

<https://sambaskab.bps.go.id>

Grafik 5. Luas Panen Padi di Kecamatan Sebawi (Hektar), 2011-2015



TABEL : 5.1.
LUAS PANEN PADI SAWAH DAN PADI LADANG
DI KECAMATAN SEBAWI
2006-2015

No.	Tahun	Padi Sawah (Ha)	Padi Ladang (Ha)	Jumlah (Ha)
[1]	[2]	[3]	[4]	[5]
1.	2006	1.260	-	1.260
2.	2007	1.260	-	1.260
3.	2008	1.328	-	1.328
4.	2009	1.456	-	1.456
5.	2010	1.607	-	1.607
6.	2011	2.608	-	2.608
7.	2012	795	-	795
8.	2013	2.577	-	2.577
9.	2014	2.642	-	2.642
10.	2015	2.657	-	2.657

Sumber : BPS Kabupaten Sambas

TABEL: 5.2.
LUAS AREA TANAMAN DAN PRODUKSI PERKEBUNAN MENURUT JENISNYA
2015

No.	Jenis Tanaman	Luas Tanaman (Ha)	Produksi (Ton)
[1]	[2]	[3]	[4]
1.	Karet	2.248	747,00
2.	Kelapa Dalam	37	-
3.	Kelapa Hibrida	-	-
4.	Kelapa Sawit	381	238,00
5.	Kopi	25	12,00
6.	Kakao	6	-
7.	Lada	13	7,00
8.	Pinang	3	-
9.	Sagu	80	18,00
10.	Tebu	-	-
11.	Cengkeh	-	-
	2015	2.793	1.022,00
	2014	2.796	1.023,00
	2013	2.864	1.039,50
	2012	2.834	1.008,74
	2011	2.777	1.007,38

Sumber : Dinas Kehutanan dan Perkebunan Kabupaten Sambas

TABEL : 5.3.
POPULASI TERNAK MENURUT JENIS TERNAK
DI KECAMATAN SEBAWI
2011- 2015
(Ekor)

No.	Jenis Ternak	2011	2012	2013	2014	2015
[1]	[2]	[3]	[4]	[5]	[6]	[7]
Ternak Besar						
1.	Sapi	147	152	158	157	153
2.	Kerbau	-	-	-	-	-
Ternak Kecil						
1.	Babi	-	-	-	-	-
2.	Kambing	252	256	256	259	259
Unggas						
1.	Ayam Ras Pedaging	8.602	8.000	8.000	6.834	79.638
2.	Ayam Ras Petelur	-	-	10.000	9.800	9.328
3.	Ayam Buras	4.821	4.778	4.778	4.830	4.770
4.	Itik	609	618	618	579	577
Jumlah		14.431	13.804	23.810	22.459	94.725

Sumber : Dinas Pertanian dan Peternakan Kabupaten Sambas

Catatan : Khusus populasi Ayam Ras Pedaging tahun 2015 metode penghitungan dilakukan dengan jumlah populasi yang pernah hidup selama 12 bulan.

TABEL : 5.4.
PEMOTONGAN TERNAK MENURUT JENIS TERNAK
DI KECAMATAN SEBAWI
2011- 2015
(Ekor)

No.	Jenis Ternak	2011	2012	2013	2014	2015
(1)	(2)	(3)	(4)	(5)	(6)	(7)
Ternak Besar						
1.	Sapi	41	49	59	39	43
2.	Kerbau	-	-	-	-	-
Ternak Kecil						
1.	Babi	-	13	-	-	-
2.	Kambing	364	132	85	46	56
Unggas						
1.	Ayam Ras Pedaging	20.944	21.813	20.569	18.734	19.461
2.	Ayam Ras Petelur	3.968	3.648	1.158	635	1.241
3.	Ayam Buras	6.615	5.972	9.031	9.403	10.212
4.	Itik	2.060	1.280	177	34	90
Jumlah		32.907	28.507	31.079	28.891	31.103

Sumber : Dinas Pertanian dan Peternakan Kabupaten Sambas



DATA

MENCERDASKAN BANGSA

<https://sambaskab.bps.go.id>



BADAN PUSAT STATISTIK KABUPATEN SAMBAS

Jalan Pembangunan Sambas

Telp/Fax (0562) 392817

Email : bps6101@bps.go.id

Website : <https://sambaskab.bps.go.id>

ISSN 0215-6784

