

Statistik Daerah

Kecamatan Sulabesi Selatan

2016

DATA

MENCERDASKAN BANGSA



**Badan Pusat Statistik
Kabupaten Kepulauan Sula**

Jalan Yos Soedarso KM 10, Pohea, Kec. Sanana Utara,
Kab. Kepulauan Sula, 97795, <http://kepsulkab.bps.go.id>



**Badan Pusat Statistik
Kabupaten Kepulauan Sula**

STATISTIK DAERAH KECAMATAN SULABESI SELATAN 2016

Nomor Publikasi : 82035.1606

Katalog BPS : 1101002.8203011

Ukuran Buku : 17,6 cm x 25 cm

Jumlah Halaman : vi + 47 halaman

Naskah :
Koordinator Statistik Kecamatan Sulabesi Selatan

Penyunting :
Seksi Distribusi BPS Kabupaten Kepulauan Sula

Cover Design :
Seksi IPDS BPS Kabupaten Kepulauan Sula

Diterbitkan Oleh :
Badan Pusat Statistik Kabupaten Kepulauan Sula

Dicetak Oleh :

<http://kepsulkab.bps.go.id>

Kata Sambutan

Puji syukur marilah kita panjatkan kehadiran Allah SWT atas terbitnya buku Statistik Kecamatan Sulabesi Selatan 2016 yang berisi tentang hasil kompilasi data primer dan sekunder mengenai Kecamatan Sulabesi Selatan. Informasi yang disajikan dalam buku ini sangat bermanfaat, tidak hanya bagi instansi pemerintah saja, namun juga bermanfaat bagi pihak swasta, peneliti dan mahasiswa.

Dalam era informasi sekarang ini, data statistik telah menjadi kebutuhan utama sebagai perencanaan dan evaluasi terhadap hasil-hasil pembangunan. Oleh karena itu, kesinambungan penyajian data semacam ini dari tahun ke tahun perlu dijaga kualitas dan keakuratannya.

Agar buku Statistik Kecamatan Sulabesi Selatan dapat terbit setiap tahun dengan kualitas terbaik, saya menghimbau kepada semua pihak untuk membantu sepenuh hati dalam penyusunan publikasi yang dilakukan Tim Penyusun Kabupaten Kepulauan Sula dengan cara memberikan data yang diperlukan. Pemerintah senantiasa berkepentingan untuk memiliki data yang terpercaya untuk diinformasikan kepada masyarakat dan instansi yang memerlukan.

Akhirnya saya sampaikan terima kasih kepada BPS Kabupaten Kepulauan Sula, segenap jajaran pimpinan dan staf Kantor Kecamatan Sulabesi Selatan dan seluruh dinas/instansi/lembaga yang telah membantu penyusunan publikasi ini. Saya berharap buku ini dapat dimanfaatkan sepenuhnya sebagai sumber data oleh semua pihak.

Sulabesi Selatan, September 2016
Kepala Badan Pusat Statistik
Kabupaten Kepulauan Sula

Ir. Salahuddin, M.Si.
NIP. 19670528 199401 1001

KATA PENGANTAR

Statistik Daerah Kecamatan Sulabesi Selatan 2016 merupakan salah satu kumpulan data yang dapat digunakan untuk melihat hasil pembangunan di wilayah Kecamatan Sulabesi Selatan guna melakukan evaluasi hasil-hasil pembangunan dalam suatu periode tertentu.

Publikasi ini menyajikan berbagai macam data untuk tingkat Kecamatan Sulabesi Selatan sampai tingkat wilayah administratif desa yang diperlukan oleh berbagai pihak.

Kami ucapkan terima kasih kepada semua pihak, terutama Pemerintah Daerah Kabupaten Kepulauan Sula, jajaran aparat Kecamatan Sulabesi Selatan serta institusi lainnya yang telah memberikan data pendukung bagi penerbitan publikasi Statistik Kecamatan Sulabesi Selatan 2016 ini. Semoga publikasi Statistik Kecamatan Sulabesi Selatan 2016 ini bermanfaat dan saran-saran yang membangun sangat kami harapkan untuk perbaikan pada masa yang akan datang.

Sulabesi Selatan, September 2016

Jailan Selpia.

NIP. 19861231201101 1 018

DAFTAR ISI

No. Bab	Judul Bab	Halaman
1	Geografi dan Iklim	1
2	Pemerintahan	9
3	Penduduk	6
4	Pendidikan.....	9
5	Kesehatan	11
6	Perumahan	13
7	Pertanian	14
8	Energi	16
9	Perindustrian dan Perdagangan	17
10	Transportasi dan Komunikasi	18
11	Harga-harga	19
	Lampiran	20

DAFTAR TABEL

		Halaman
Tabel 1	Statistik Geografi Kecamatan Sulabesi Selatan, 2015	2
Tabel 2	Banyaknya SLS di Bawah Desa di Kecamatan Sulabesi Selatan, 2015	3
Tabel 3	Statistik Keuangan Desa di Kecamatan Sulabesi Selatan (Rupiah), 2015	4
Tabel 4	Indikator Kependudukan Kecamatan Sulabesi Selatan, 2015	6
Tabel 5	Banyaknya Tenaga Kesehatan yang Tinggal Di Desa Kecamatan Sulabesi Selatan, 2015	8
Tabel 6	Banyaknya Rumah Menurut Desa dan Kualitas Bangunan di Kecamatan Sulabesi Selatan, 2015	9
Tabel 7	Luas Lahan Menurut Desa dan Jenis Penggunaannya di Kecamatan Sulabesi Selatan, 2015	10
Tabel 8	Banyaknya Keluarga yang Menggunakan Listrik Di Kecamatan Sulabesi Selatan, 2015	11
Tabel 9	Banyaknya Tempat Usaha Perdagangan Barang Eceran Menurut Desa dan Jenisnya di Kecamatan Sulabesi Selatan (Unit), 2015	12
Tabel 10	Jenis Permukaan Jalan Desa Terlulus di Kecamatan Sulabesi Selatan, 2015	13
Tabel 11	Rata-rata harga eceran beberapa jenis barnag di Kecamatan Sulabesi Selatan tahun 2015	14
Tabel 12	Luas Wilayah Kecamatan Sulabesi Selatan Menurut Desa, 2015	17
Tabel 13	Topografi Kecamatan Sulabesi Selatan Menurut Desa, 2015	18
Tabel 14	Nama-nama Sungai yang Melintasi Wilayah Desa di Kecamatan Sulabesi Selatan, 2015	19
Tabel 15	Banyaknya Bencana Alam yang Terjadi di Kecamatan Sulabesi Selatan Menurut Desa dan Jenisnya, 2015	20
Tabel 16	Pemerintahan Kecamatan Sulabesi Selatan, 2015	21
Tabel 17	Banyaknya Pegawai Kantor Kecamatan Sulabesi Selatan Menurut Jenis Kelamin dan Pendidikan Terakhir, 2015	22
Tabel 18	Jarak ke Berbagai Fasilitas Terdekat di Kecamatan Sulabesi Selatan (km), 2015	23
Tabel 19	Populasi Penduduk Menurut Desa dan Jenis Kelamin di Kecamatan Sulabesi Selatan, 2015	24

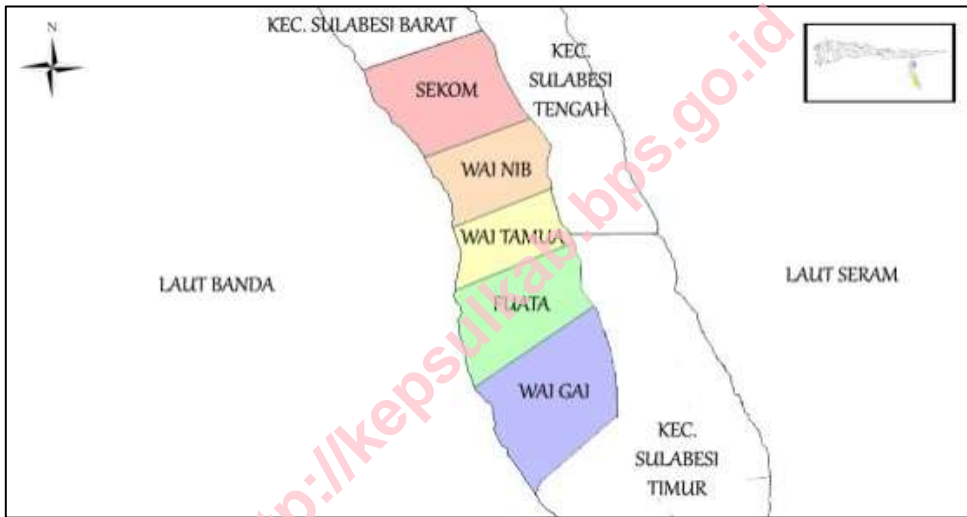
		Halaman
Tabel 21	Banyaknya Fasilitas Pendidikan Menurut Desa dan Jenjang Pendidikan di Kecamatan Sulabesi Selatan, 2015	26
Tabel 22	Populasi Penduduk Menurut Desa dan Agama di Kecamatan Sulabesi Selatan, 2015	27
Tabel 23	Dinamika Kependudukan Kecamatan Sulabesi Selatan, 2015	28
Tabel 24	Mata Pencarian Utama Penduduk Desa di Kecamatan Sulabesi Selatan, 2015	29
Tabel 25	Banyaknya Fasilitas Pendidikan Menurut desa dan Jenjang Pendidikan di Kecamatan Sulabesi Selatan, 2015	30
Tabel 26	Banyaknya Fasilitas Pendidikan Menurut desa dan Jenjang Pendidikan di Kecamatan Sulabesi Selatan, 2015	31
Tabel 27	Banyaknya Murid Menurut Desa dan Jenjang Pendidikan di Kecamatan Sulabesi Selatan, 2015	32
Tabel 28	Banyaknya Murid Menurut Desa dan Jenisnya di Kecamatan Sulabesi Selatan, 2015	33
Tabel 29	Banyaknya Sarana dan Prasarana Kesehatan Kesehatan Menurut Desa di Kecamatan Sulabesi Selatan, 2015	34
Tabel 30	Banyaknya Penderita dan Korban Meninggal Menurut Desa dan Jenis Wabah di Kecamatan Sulabesi Selatan, 2015	35
Tabel 31	Tempat Buang Air Besar Paling Banyak pada Rumah Tangga Menurut desa di Kecamatan Sulabesi Selatan, 2015	36
Tabel 32	Banyaknya Lokasi Pemukiman Kumuh, Bangunan Rumah dan Keluarga di Pemukiman Kumuh Menurut Desa di kecamatan Sulabesi Selatan, 2015	37
Tabel 33	Luas Panen, Produksi dan Produktivitas Pertanian Padi (Padi Sawah dan Padi Ladang) di Kecamatan Sulabesi Selatan, 2015	38
Tabel 34	Luas Panen, Produksi dan Produktivitas Pertanian Kacang Tanah di Kecamatan Sulabesi Selatan, 2015	39
Tabel 35	Luas Panen, Produksi dan Produktivitas Pertanian Ubi Kayu di Kecamatan Sulabesi Selatan, 2015	40

GEOGRAFI DAN IKLIM

Desa Wai Gai Memiliki Wilayah Daratan Terluas di Kecamatan Sulabesi Selatan

Desa Wai Gai merupakan desa dengan wilayah daratan terluas di Kecamatan Sulabesi Selatan. Luasnya sebesar 52.38 km² atau sekitar 32.74% dari total luas daratan Kecamatan Sulabesi Selatan.

1



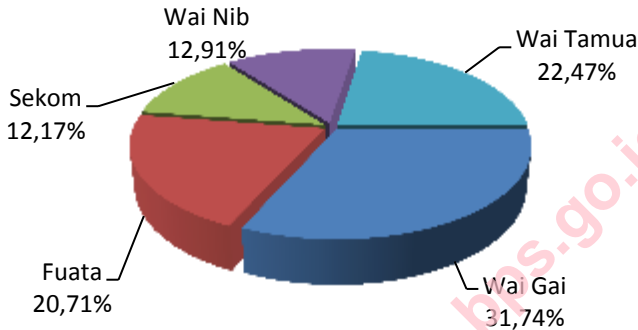
Peta Kecamatan Sulabesi Selatan

Secara geografis Kecamatan Sulabesi Selatan terletak di pesisir sebelah barat Pulau Sulabesi. Di sebelah utara, Kecamatan Sulabesi Selatan berbatasan dengan Kecamatan Sulabesi Barat, di sebelah selatan berbatasan dengan Kecamatan Sulabesi Timur. Di sebelah timur Kecamatan Sulabesi Selatan berbatasan dengan Kecamatan Sulabesi Timur dan Kecamatan Sulabesi Tengah, sedangkan di sebelah barat Kecamatan Sulabesi Selatan dibatasi dengan perairan Laut Banda.

Berdasarkan hasil perhitungan proporsi dari peta digital dengan luas total yang bersumber dari Bappeda Kabupaten Kepulauan Sula, pada tahun 2015 luas wilayah daratan Kecamatan Sulabesi Selatan seluruhnya mencapai 181.35 km². Desa dengan luas daratan terbesar adalah Desa Wai Gai, yaitu seluas 52.38 km² atau 31.74% dari luas daratan Kecamatan Sulabesi Selatan secara keseluruhan. Sedangkan desa dengan luas wilayah daratan paling kecil adalah Desa Wai Tamua dengan luas wilayah 35,42 km² atau sebesar 12,40 persen dari total luas wilayah daratan Kecamatan Sulabesi Selatan.

Tabel 1. Statistik Geografi Kecamatan Sulabesi Selatan, 2015

Uraian	Satuan	2014	2015
(1)	(2)	(3)	(4)
Luas Daratan	km ²	181.35	181.35
Panjang Pantai	mil	27,30	27,30
Banyaknya Desa	desa	5	5



Wilayah administratif yang terdaftar di Kecamatan Sulabesi Selatan pada tahun 2015 mencakup sejumlah 5 desa, di antaranya yaitu Desa Wai Gai, Desa Fuata, Desa Sekom, Desa Wainib dan Desa Wai Tamua. Berdasarkan peta kecamatan dapat dilihat bahwa semua wilayah desa berbatasan dengan laut. Oleh karena itu, desa -desa tersebut dikategorikan sebagai desa pesisir.

Semua desa di Kecamatan Sulabesi Selatan dialiri oleh sungai. Pemanfaatan dari sungai tersebut oleh masyarakat adalah untuk mandi dan mencuci. Berdasarkan data dari Kantor Kecamatan Sulabesi Selatan terdapat 17 sungai yang melintas di Kecamatan Sulabesi Selatan. Sungai-sungai tersebut adalah Sungai Wai Gai, Wai Mina, Wai Tabuk, Wai fuata, Wai Tamu, Wai Pahu, Wai piga, Wai Tubel, Wai keka, Wai Sekom, Wai Bia, Wai Batapel dan Wai Baka.



Salah satu tempat wisata alam air terjun yang menjadi objek wisata sebagian besar warga Kecamatan Sulabesi Selatan adalah air terjun Wai piga di Desa Sekom, Kecamatan Sulabesi Selatan. Jarak tempuh dari desa ke air terjun sekitar satu (1) jam perjalanan.

PEMERINTAHAN

Kualitas Pegawai di Kantor Camat dapat Dikategorikan Baik dari Segi Pendidikan

Persentase jumlah pegawai di kantor camat Sulabesi Selatan yang semuanya berpendidikan SMA ke atas menunjukkan bahwa para PNS di Kecamatan Sulabesi Selatan memiliki kualitas yang baik.

2

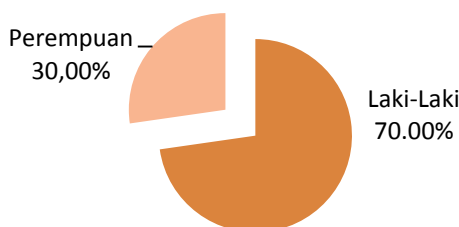
Satuan Lingkungan Setempat (SLS) di bawah desa di Kecamatan Sulabesi Selatan ada sebanyak 3 tingkatan, yaitu rukun warga (RW), rukun tetangga (RT) dan dusun. Pada tahun 2015, Kecamatan Sulabesi Selatan terdiri dari 5 desa yang di dalamnya terdapat 13 RW, 24 RT dan 14 dusun. Desa Fuata Dan Desa Sekom merupakan desa yang memiliki SLS terbanyak, yaitu 3 RW, 6 RT dan 3 dusun.

Tabel 2. Banyaknya SLS di Bawah Desa di Kecamatan Sulabesi Selatan, 2015

Desa	RW	RT	Dusun
(1)	(2)	(3)	(4)
WAI GAI	4	8	3
FUATA	3	6	3
SEKOM	3	6	3
WAINIB	2	4	2
WAI TAMUA	2	4	3
Sulabesi Selatan	14	26	14

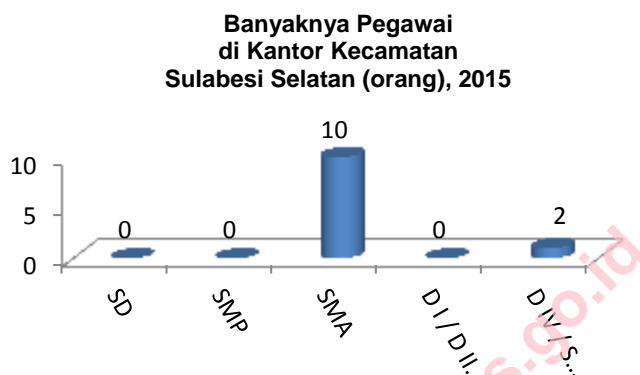
Pada tahun 2015, Kecamatan Sulabesi Selatan dipimpin oleh Camat bernama **SAID LOSEN** dengan jumlah Pegawai Negeri Sipil di Kantor Kecamatan Sulabesi Selatan sebanyak 10 orang. Dilihat berdasarkan komposisi PNS menurut jenis kelamin, jumlah PNS laki-laki jauh lebih besar dibandingkan dengan jumlah PNS perempuan. Pada tahun 2015 jumlah PNS laki-laki di Kantor Kecamatan Sulabesi Selatan ada sebanyak 8 orang atau sekitar 70,00%. Sedangkan jumlah pegawai perempuan ada sebanyak 4 orang atau sekitar 30,00%.

Persentase Banyaknya Pegawai menurut Jenis Kelamin di Kantor Kecamatan Sulabesi Selatan, 2015



Sumber: Kecamatan Sulabesi Selatan Dalam Angka 2016

Data yang ada juga menunjukkan bahwa kualitas PNS dari sisi pendidikan sudah cukup baik di tahun 2015. Hal ini bisa dilihat besarnya persentase jumlah pegawai yang semuanya berpendidikan SMA ke atas. Pada tahun 2015, persentase pegawai dengan tingkat pendidikan di bawah SMA adalah nol.



Sumber: Kecamatan Sulabesi Selatan Dalam Angka 2016

Secara administrasi seluruh desa di Kabupaten Kepulauan Sula mempunyai peran sebagai pengguna anggaran. Setiap tahunnya, desa memperoleh anggaran untuk operasional dan pelayanan kepada masyarakat. Pada tahun 2015, total penerimaan keuangan Kecamatan Sulabesi Selatan adalah sebesar Rp 133.845.000 belum termasuk anggaran untuk desa Wai tamua. Adapun pengalokasian penerimaan tersebut ke desa-desa adalah diatas Rp. 30.000.000 di semua desa. Dari total penerimaan Kecamatan Sulabesi Selatan yang tersedia, penggunaannya sepenuhnya dialokasikan ke dalam anggaran pembangunan.

Tabel 3. Statistik Keuangan Desa di Kecamatan Sulabesi Selatan (rupiah). 2015

Desa	Sisa Anggaran Tahun Lalu	Penerimaan	Keberadaan Pengeluaran Pemerintah	
			Anggaran Rutin	Anggaran Pembangunan
(1)	(2)	(3)	(4)	(5)
Sekom	0	32.000.000	Tidak Ada	Ada
Wai Nib	0	31.640.000	Tidak Ada	Ada
Fuata	0	32.225.000	Tidak Ada	Ada
Wai Gai	0	38.000.000	Tidak Ada	Ada
Wai Tamua	0	-	Tidak Ada	Ada
Sulabesi Selatan	0	133.845.000		Ada

Sumber: Sulabesi Selatan dalam Angka, 2016

PENDUDUK

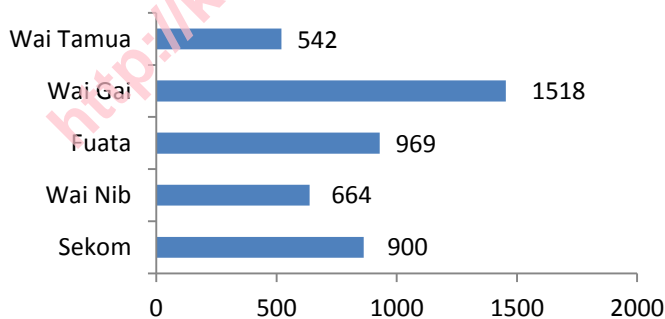
Tingginya Jumlah Penduduk pada Usia Muda dapat Dijadikan Aset

Komposisi penduduk pada usia muda (0-14 tahun) yang besarnya 38.07% merupakan aset daerah manakala penduduk pada usia tersebut diberikan perhatian dalam hal ilmu pengetahuan.

3

Komposisi penduduk Kecamatan Sulabesi Selatan di tahun 2015 didominasi oleh penduduk yang memiliki kelompok umur 5-9 tahun, yaitu sebanyak 736 jiwa atau sekitar 20.78%. Banyaknya penduduk usia muda (0-14 tahun) di Kecamatan Sulabesi Selatan cukup besar, yaitu 2078 jiwa atau 38,07% dari total penduduk Kecamatan Sulabesi Selatan tahun 2015. Sebanyak 4593 jiwa. Tingginya komposisi penduduk pada usia muda bisa dijadikan aset bagi pemerintah Kecamatan Sulabesi Selatan manakala penduduk pada usia tersebut diberikan perhatian dalam hal ilmu pengetahuan sehingga pada masa mendatang mereka memiliki intelektual yang berkualitas dan pada akhirnya mampu memberikan sumbangan bagi pembangunan daerah. Akan tetapi, manakala perhatian terhadap mereka dalam hal pendidikan kurang, akan dapat menyebabkan rendahnya kualitas intelektual mereka di masa mendatang yang akhirnya justru akan membebani pembangunan.

Populasi Penduduk menurut Desa dan Jenis Kelamin di Kecamatan Sulabesi Selatan, 2015

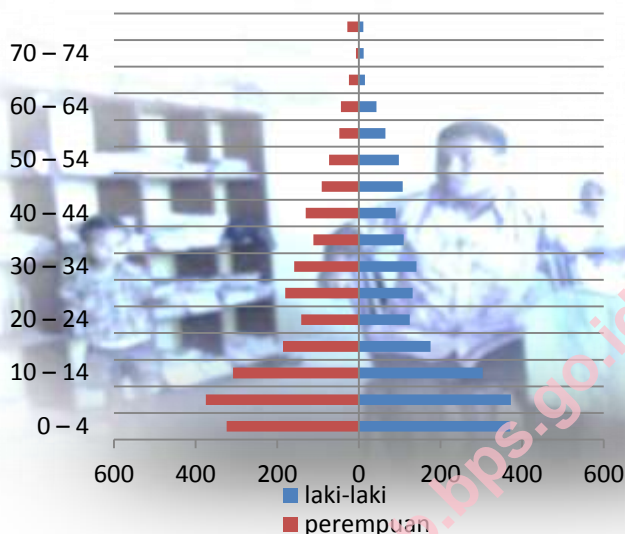


Sumber: Sulabesi Selatan Dalam Angka 2016

Bila dilihat dari piramida penduduk Kecamatan Sulabesi Selatan, penduduk pada kelompok umur 20-24 jumlahnya lebih sedikit dibanding penduduk pada kelompok umur 15-19 dan 25-29. Hal ini bisa disebabkan oleh adanya kecenderungan penduduk pada usia tersebut yang pergi ke luar Kecamatan Sulabesi Selatan untuk melanjutkan pendidikan ke perguruan tinggi.



Piramida Penduduk Kecamatan Sulabesi Selatan (jiwa), 2015



Sumber: Sulabesi Selatan Dalam Angka 2016

Jumlah penduduk Kecamatan Sulabesi Selatan mencapai 4.593 jiwa pada tahun 2015. Desa yang memiliki penduduk paling banyak adalah Desa Wai Gai, yaitu sebanyak 1518 jiwa. Sedangkan desa dengan jumlah penduduk paling rendah adalah Desa Wai Tamua sebanyak 542 jiwa. Dengan luas wilayah daratan sekitar 181.35 km² maka setiap km² wilayah daratannya ditempati penduduk sekitar 25 orang pada tahun 2015. Persebaran penduduk di Kecamatan Sulabesi Selatan sudah cukup merata. Desa Fuata sebagai ibu kota kecamatan dengan luas wilayah daratan sebesar 34.17 km² memiliki kepadatan penduduk sebesar 28 jiwa tiap km². Kepadatan penduduk tertinggi terjadi di Desa Sekom sebesar 45 jiwa tiap km² dengan wilayah daratan seluas 36.42 km². Sedangkan Desa Wai Tamua memiliki kepadatan penduduk terendah sebesar 15 jiwa tiap km² dengan luas daratan sebesar 37.08 km².

Secara umum jumlah penduduk Perempuan Lebih banyak dibandingkan jumlah penduduk Laki-Laki. Hal ini dapat ditunjukkan oleh *sex ratio* yang nilainya lebih besar dari 97. Pada tahun 2015 untuk setiap 100 penduduk perempuan terdapat sekitar 97 penduduk Perempuan di Kecamatan Sulabesi Selatan.

Tabel 4. Indikator Kependudukan Kecamatan Sulabesi Selatan, 2015

Uraian	2015
(1)	(2)
Jumlah Penduduk (jiwa)	4593
Kepadatan Penduduk (jiwa/km²)	25
Sex Ratio (%)	97
Persentase Penduduk menurut Kelompok Umur	
0 – 14 tahun	2078
15 – 64 tahun	3162
> 65 tahun	204

Sumber: Sulabesi Selatan Dalam Angka 2015

PENDIDIKAN

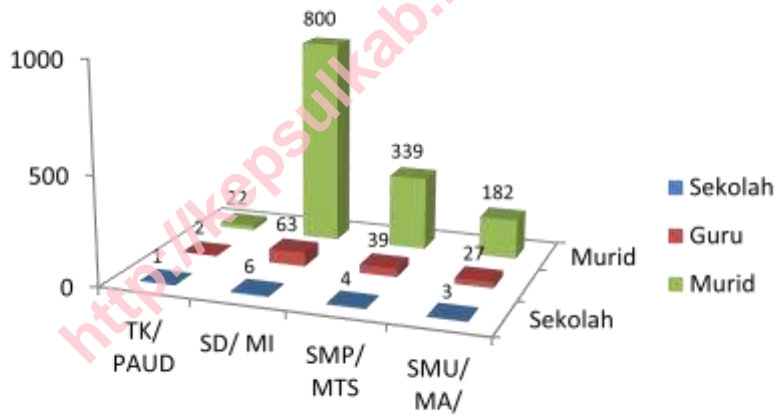
Tidak Semua Desa di Kecamatan Sulabesi Selatan Memiliki Fasilitas Sekolah dengan Lengkap

Desa Wai Gai merupakan desa di Kecamatan Sulabesi Selatan yang memiliki fasilitas sekolah paling banyak yang tersedia mulai dari tingkat SD sampai dengan tingkat SMU.



Banyaknya SD/MI di tahun 2015 ada sebanyak 5 unit, yang terdiri dari 5 SD negeri. Jumlah murid SD yang di tampung ada sebanyak 800 orang dengan jumlah guru sebanyak 51 orang. Artinya rata-rata seorang guru SD/MI mengajar 63 murid.

Jumlah Murid, Guru dan Sekolah di Kecamatan Sulabesi Selatan, 2015



Sumber: Sulabesi Selatan Dalam Angka 2015

Pada tingkat menengah pertama hanya terdapat sebanyak 4 unit sekolah negeri masing-masing 1 unit di Desa Wai Gai, 1 unit di Desa sekom, 1 unit di Desa Wai Nib dan 1 unit di Desa Wai Tamua. Banyaknya siswa SMP/MTs adalah 339 siswa dengan jumlah guru sebanyak 39 orang berarti rata-rata seorang guru mengajar 39 orang murid. Untuk sekolah lanjutan tingkat atas negeri terdapat 3 sekolah. 1 unit di Desa Wai Tamua dan 1 unit di Desa Wai Nib, sedangkan 1 Unit sekolah lanjutan tingkat atas swasta terdapat di Wai Gai. Jumlah Murid Sekolah Tingkat Atas adalah sebanyak 182 murid dengan jumlah guru sebanyak 27 orang. Artinya rata-rata seorang guru mengajar 27 murid.

5

KESEHATAN

Fasilitas Kesehatan di Kecamatan Sulabesi Selatan Sudah Memadai

Pada tahun 2015, tempat untuk berobat yang ada di Kecamatan Sulabesi Selatan hanya ada sebanyak 3 unit fasilitas yang berlokasi di Desa Wai Gai, Desa Sekom dan Desa Wai Tamua.



Dari lima desa yang ada di Kecamatan Sulabesi Selatan terdapat sebanyak 3 desa yang di dalamnya terdapat fasilitas kesehatan yang dapat digunakan untuk berobat yaitu Desa Wai Gai, Desa Sekom dan Desa Wai Tamua. Fasilitas kesehatan yang tersedia di antaranya adalah sebuah puskesmas di Desa Wai Tamua serta masing-masing satu pustu di Desa Sekom dan Desa Wai Gai. Selain fasilitas kesehatan, juga terdapat tenaga medis profesional yang tinggal di Kecamatan Sulabesi Selatan. Pada tahun 2015, ada 7 orang mantri Kesehatan dan 11 orang bidan yang tersebar di 5 desa yang berbeda-beda yaitu Desa Wai Gai, Fuata, Sekom, Wai Nib dan Desa Wai Tamua.

Dengan kondisi seperti ini dapat dikatakan bahwa masyarakat di Kecamatan Sulabesi Selatan sudah dapat mengakses fasilitas kesehatan secara mudah. Hal ini ditandai dengan pelayan kesehatan yang dapat diperoleh secara memadai. Puskesmas merupakan rujukan tempat berobat jalan yang paling banyak dipilih oleh masyarakat Kecamatan Sulabesi Selatan. Sebagai tempat melahirkan dan berobat nampaknya masih banyak masyarakat Kecamatan Sulabesi Selatan yang mengandalkan dukun bayi. Setiap desa di Kecamatan Sulabesi Selatan terdapat dukun bayi.

Tabel 5. Banyaknya Tenaga Kesehatan yang Tinggal di Desa di Kecamatan Sulabesi Selatan, 2015

Desa	Dokter Umum	Dokter Gigi	Bidan	Mantri Kesehatan	Dukun Bayi
(1)	(2)	(3)	(4)	(5)	(6)
Wai Gai	0	0	2	1	3
Fuata	0	0	3	2	2
Sekom	0	0	2	0	3
Wai Nib	0	0	1	0	2
Wai Tamua	0	0	3	4	2
Sulabesi Selatan	0	0	11	7	12

Sumber: Sulabesi Selatan dalam angka, 2016

PERUMAHAN

Kondisi Perumahan di Kecamatan Sulabesi Selatan Masih Relatif Kurang Baik

Selama kurun waktu 2014-2015, tidak terlalu terjadi perubahan untuk kualitas pada jenis lantai, kondisi atap dan jenis dinding perumahan di Kecamatan Sulabesi Selatan.

6



Melihat dari data yang ada, kualitas bangunan rumah di Kecamatan Sulabesi Selatan belum cukup baik jika dibandingkan dengan kecamatan lain di Kabupaten Kepulauan Sula. Berdasarkan data yang ada pada tahun 2015 jumlah bangunan dengan kualitas semi dan tidak permanen lebih banyak dari pada bangunan dengan kualitas permanen. Sebagai tempat buang air besar, sebagian besar penduduk di seluruh desa di Kecamatan Sula besi Se latan masih belum menggunakan jamban.

Tabel 6. Banyaknya Rumah menurut Desa dan Kualitas Bangunan di Kecamatan Sulabesi Selatan, 2015

Desa	Kualitas Bangunan		
	Permanen	Semi Permanen	Tidak Permanen
(1)	(2)	(3)	(4)
Sekom	0	196	36
Wai Nib	0	135	20
Fuata	7	297	38
Wai Gai	3	290	37
Wai Tamua	3	37	15
Sulabesi Selatan	13	955	146

Sumber: Kantor Kecamatan Sulabesi Selatan



***** Tahukah Anda?**

Sampai dengan tahun 2015 tidak ada sama sekali pemukiman kumuh di Kecamatan Sulabesi Selatan.



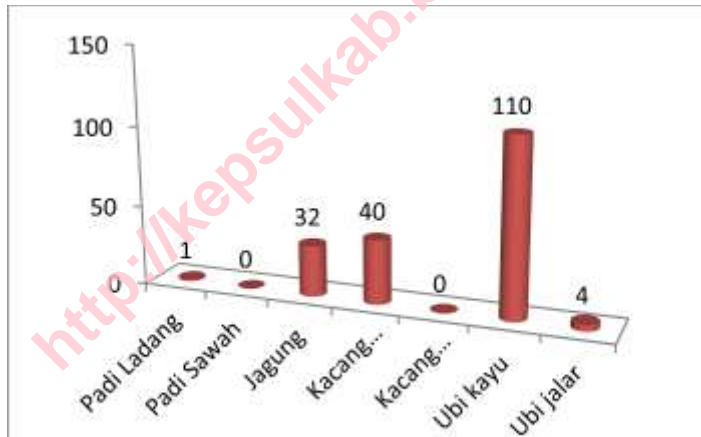
PERTANIAN

Perkebunan Merupakan Jenis Tanaman dengan Produksi Tertinggi di Kecamatan Sulabesi Selatan

Pada tahun 2015, tanaman perkebunan secara total menghasilkan produksi sebesar 237 ton dengan luas panen total seluas 830 hektar.

Tidak ada lahan yang dijadikan lahan pertanian sawah di Kecamatan Sulabesi Selatan. Lahan pertanian yang ada di Kecamatan Sulabesi Selatan adalah lahan pertanian bukan sawah. Desa Wai Gai merupakan desa yang memiliki lahan pertanian terluas yakni sebesar 219 ha. Sedangkan desa dengan luas lahan pertanian paling kecil adalah Desa Wai Tamua yang luasnya hanya sebesar 123 ha.

Produksi Tanaman Pangan di Kecamatan Sulabesi Selatan (ton), 2015



Sumber: Sulabesi Selatan Dalam Angka 2016

Tabel 7. Luas Lahan menurut Desa dan Jenis Penggunaannya, 2015

Desa	Lahan Pertanian Sawah (ha)	Lahan Pertanian Bukan Sawah (ha)	Lahan Bukan Pertanian (ha)
(1)	(2)	(3)	(4)
Wai Gai	0	219	8
Fuata	2	167	6
Sekom	0	189	8
Wai nib	0	132	6
Wai Tamua	0	123	4
Sulabesi Selatan	2	830	32

Sumber: Kantor Kecamatan Sulabesi Selatan

ENERGI

Wilayah Kecamatan Sulabesi Selatan Tidak Mendapatkan Pasokan Fasilitas Aliran Listrik dari PLN

Selama ini, masyarakat masih menggunakan listrik non PLN untuk penerangan di Malam Hari. Hal ini disebabkan listrik PLN belum menjangkau wilayah Kecamatan Sulabesi Selatan.



Meskipun masih terletak dalam satu pulau dengan ibu kota kabupaten namun sebagian masyarakat Kecamatan Sulabesi Selatan belum dapat menikmati listrik PLN. Selama ini masyarakat di Kecamatan Sulabesi Selatan masih menggunakan Listrik Non PLN. Jumlah keluarga konsumen Listrik Non PLN ada sejumlah 200 KK di seluruh Kecamatan Sulabesi Selatan ini. Banyaknya pengguna listrik Non PLN tertinggi ada di Desa Wai Gai yakni sebanyak 57 KK. Sedangkan yang terendah adalah Desa Wai Tamua dengan hanya sebanyak 27 KK saja yang menggunakan Listrik Non PLN. Sebagian besar warga Di Kecamatan Sulabesi Selatan menggunakan lampu lentera atau lampu pelita.

Tabe 8. Banyaknya Keluarga yang Menggunakan Listrik di Kecamatan Sulabesi Selatan, 2015

Desa	Pengguna Listrik		Keberadaan Penerangan Jalan
	PLN (KK)	Non PLN (KK)	
(1)	(2)	(3)	(4)
Wai Gai	0	57	Tidak Ada
Fuata	0	42	Tidak Ada
Sekom	0	43	Tidak Ada
Wai nib	0	31	Tidak Ada
Wai Tamua	0	27	Tidak Ada
Sulabesi Selatan	0	200	Tidak Ada

Sumber: Kantor Kecamatan Sulabesi Selatan



9

PERINDUSTRIAN DAN PERDAGANGAN

Di Kecamatan Sulabesi Selatan terdapat beberapa industri yang dikembangkan.

Selain industri yang menunjang perekonomian, perdagangan juga sangat menunjang perekonomian masyarakat di Kecamatan Sulabesi Selatan.

Pada tahun 2015, terdapat beberapa industri yang dikembangkan di Kecamatan Sulabesi Selatan. Selain industri, dari sisi perdagangan ada beberapa pengusaha toko/warung kelontong yang melakukan usaha di Kecamatan Sulabesi Selatan. Pada tahun 2015, terdapat toko/warung kelontong sebanyak 29 unit di Kecamatan Sulabesi Selatan. Untuk bidang usaha lainnya, masih belum ada unit lapangan usaha seperti usaha akomodasi dan pangkalan minyak tanah di Kecamatan Sulabesi Selatan.

Tabel 9. Banyaknya Tempat Usaha Perdagangan Barang Eceran menurut Desa dan Jenisnya di Kecamatan Sulabesi Selatan (unit), 2015

Desa (1)	Minimarket (2)	Toko/Warung Kelontong (3)
Wai Gai	0	7
Fuata	0	8
Sekom	0	7
Wai Nib	0	4
Wai Tamua	0	3
Sulabesi Selatan	0	29

Sumber: Kantor Kecamatan Sulabesi Selatan



TRANSPORTASI DAN KOMUNIKASI

10

Belum Ada Operator Telepon Seluler yang Menjangkau Wilayah Kecamatan Sulabesi Selatan

Sampai dengan tahun 2015, wilayah Kecamatan Sulabesi Selatan masih belum terjangkau sinyal operator telepon seluler.

Jalan sebagai sarana penunjang transportasi memiliki peran penting khususnya untuk transportasi darat. Kecamatan Sulabesi Selatan masih harus berbenah pada masalah transportasi, terutama mengenai fasilitas jalan. Seluruh desa di Kecamatan Sulabesi Selatan masih memiliki kategori jenis permukaan jalan terluas berupa Aspal. Ada 2 jalur yang bisa dilalui dari dan menuju ke desa-desa di Kecamatan Sulabesi Selatan, yaitu jalur darat dan laut. Hanya saja jalur darat sulit ditempuh mengingat seluruh permukaan jalan masih berupa tanah. Desa yang paling jauh jaraknya dari Ibu Kota Kecamatan adalah Desa Sekom, yaitu kurang lebih 8 km.

Tabel 10. Jenis Permukaan Jalan Desa Terluas di Kecamatan Sulabesi Selatan, 2015

Desa (1)	Jenis Permukaan Jalan Terluas (2)
Sekom	Aspal
Wai Nib	Aspal
Fuata	Tanah
Wai Gai	Tanah
Wai Tamua	Aspal

Sumber: Kantor Kecamatan Sulabesi Selatan

11

HARGA-HARGA

Harga Eceran Tertinggi untuk Komoditas Per Satuan Jenis Barang adalah Daging Ayam.

Daging ayam di Kecamatan Sulabesi Selatan termasuk ke dalam kategori beberapa komoditas barang dengan harga eceran paling mahal. Daging ayam dapat diperoleh seharga Rp. 100.000 per kg di Kecamatan Sulabesi Selatan.

Tabel 11. Rata-Rata Harga Eceran Beberapa Jenis Barang di Kecamatan Sulabesi Selatan (rupiah), 2015

Jenis Barang	Satuan	Rata-Rata Harga
(1)	(2)	(3)
Beras	kg	12.000
Daging Ayam	kg	120.000
Daging Sapi	kg	0
Telur Ayam Negeri	butir	4.000
Susu Kental	kaleng	14.000
Susu Bubuk	500 gr	85.000
Gula Pasir	kg	16.000
Minyak Goreng	liter	14.000
Deterjen	kg	25.000
Minyak Tanah	liter	8.000

Cacatan: -) Data belum tersedia/tidak diketahui

Sumber: Toko/Warung Kelontong/Pasar di Kecamatan Sulabesi Selatan

LAMPIRAN

<http://kepsulkab.bps.go.id>

Letak Geografis Kecamatan Sulabesi Selatan

Wilayah Kecamatan Sulabesi Selatan Terletak antara :

2° 20'	–	2° 28'	Lintang Selatan
125° 51'	–	126° 54'	Bujur Timur

Dan dibatasi oleh :

- Kecamatan Sulabesi Barat di sebelah Utara
- Kecamatan Sulabesi Selatan di sebelah Selatan
- Kecamatan Sulabesi Tengah di sebelah Timur
- Laut Banda di sebelah Barat

Sumber : Kantor Kecamatan Sulabesi Selatan

Tabel 12. Luas Wilayah Kecamatan Sulabesi Selatan menurut Desa, 2015

Desa	Luas Wilayah Daratan (km ²)	Persentase (%)
(1)	(2)	(3)
Wai Gai	52,38	28,88
Fuata	34,17	18,84
Sekom	36,42	20,08
Wainib	21,30	11,62
Wai Tamua	37,08	20,44
Sulabesi Selatan	181,35	100

Sumber : Kantor Kecamatan Sulabesi selatan

Tabel 13. Topografi Kecamatan Sulabesi Selatan menurut Desa, 2015

Desa	Letak Geografis	Panjang Pantai (km)	Ketinggian dari Permukaan Laut (m)	Topografi
(1)	(2)	(3)	(4)	(5)
Wai Gai	Pesisir	7,67	0-4	Dataran
Fuata	Pesisir	2,86	0-3	Dataran
Sekom	Pesisir	4,56	0-4	Dataran
Wainib	Pesisir	3,89	0-3	Dataran
Wai Tamua	Pesisir	2,45	0-3	Dataran
Sulabesi Selatan				

Sumber : Kantor Kecamatan Sulabesi selatan

Tabel 14. Nama–Nama Sungai yang Melintasi Wilayah Desa di Kecamatan Sulabesi Selatan, 2015

Desa	Nama Sungai
(1)	(2)
Wai Gai	Wai Gai, Wai Mina dan Wai tabuk
Fuata	Wai Fuata Dan Wai tamua
Sekom	Wia Pahu, Wai Piga, Wai Tubel, Wai Keka, Wai Sekom, Wai Bia, Wai Batapel Dan Wai Baka
Wainib	Wainib Dan Wai Marpia
Wai Tamua	Wai Tamua Dan Wai suwehi

Sumber : Kantor Kecamatan Sulabesi Selatan

Tabel 15. Banyaknya Bencana Alam yang Terjadi di Kecamatan Sulabesi Selatan menurut Desa dan Jenisnya, 2015

Desa	Banjir	Gempa Bumi	Gelombang Pasang Laut	Angin Puyuh	Lainnya
(1)	(2)	(3)	(4)	(5)	(6)
Wai Gai	0	0	0	0	0
Fuata	0	0	0	0	0
Sekom	0	0	0	0	0
Wainib	0	0	0	0	0
Wai Tamua	0	0	0	0	0

Sumber : Kantor Kecamatan Sulabesi Selatan

Tabel 16. Pemerintahan Kecamatan Sulabesi Selatan, 2015

Kepala Pemerintahan Kecamatan Sulabesi Selatan : Pati Buamona

Desa	Nama Kepala Desa
(1)	(2)
Wai Gai	Sabin Ieko
Fuata	Halim Panigfat
Sekom	Munajir Duwila
Wainib	Saman Duwila
Wai Tamua	Kasim Fokaaya

Sumber : Kantor Camat Sulabesi Selatan

Tabel 17. Banyaknya Pegawai Kantor Kecamatan Sulabesi Selatan menurut Jenis Kelamin dan Pendidikan Terakhir, 2015

Pendidikan Terakhir	Jenis Kelamin		Jumlah
	Laki-Laki	Perempuan	
(1)	(2)	(3)	(4)
SD	0	0	0
SMP	0	0	0
SMA	6	3	9
DI / DII / DIII	0	1	1
DIV / S1 / S2 / S3	2	0	2
Total	8	4	12

Sumber : Kantor Kecamatan Sulabesi Selatan

Tabel 18. Jarak ke Berbagai Fasilitas Terdekat di Kecamatan Sulabesi Selatan (km), 2015

Desa	Pos Polisi	Kelompok Pertokoan/Pasar
(1)	(2)	(4)
Wai Gai	4	43
Fuata	0	39
Sekom	8	47
Wainib	3	42
Wai Tamua	1	38

Sumber : Kantor Kecamatan Sulabesi Selatan

Tabel 19. Populasi Penduduk menurut Desa dan Jenis Kelamin di Kecamatan Sulabesi Selatan, 2015

Desa	Jenis Kelamin		Jumlah Populasi Penduduk	Jumlah Rumah Tangga Biasa
	Laki-laki	Perempuan		
(1)	(2)	(3)	(4)	(5)
Wai Gai	749	769	1518	–
Fuata	476	493	969	–
Sekom	447	453	900	–
Wainib	325	339	664	–
Wai Tamua	268	274	542	–
Sulabesi Selatan	2265	2328	4593	–

Sumber : Kantor Camat Sulabesi Selatan

Tabel 20. Populasi Penduduk menurut Kelompok Umur dan Jenis Kelamin di Kecamatan Sulabesi Selatan, 2015

Kelompok Umur	Jumlah Kelamin		Jumlah Populasi Penduduk
	Laki-Laki	Perempuan	
(1)	(2)	(3)	(4)
0 – 4	385	337	722
5 – 9	366	370	736
10 – 14	304	316	620
15 – 19	193	201	394
20 – 24	130	141	271
25 – 29	130	172	302
30 – 34	146	170	316
35 – 39	237	247	484
40 – 44	189	171	360
45 – 49	167	146	313
50 – 54	156	159	315
55 – 59	112	110	222
60 – 64	73	112	185
65 – 69	70	74	144
70 – 74	14	7	21
75 +	9	30	39
Total	2696	3767	5459

Sumber : Kantor Camat Sulabesi Selatan

Tabel 21. Banyaknya Fasilitas Pendidikan menurut Desa dan Jenjang Pendidikan di Kecamatan Sulabesi Selatan, 2015

Desa	Taman Kanak-Kanak (TK)/ Pendidikan Anak Usia Dini (PAUD)		Sekolah Dasar (SD)/ Madrasah Ibtida'iyah (MI)	
	Negeri	Swasta	Negeri	Swasta
(1)	(2)	(3)	(4)	(5)
Sekom	0	1	1	0
Wai Nib	0	-	1	0
Fuata	0	-	1	0
Wai Gai	0	-	1	1
Wai Tamua	0	-	1	0
Sulabesi Selatan	0	1	5	1

Sumber : Kantor Kecamatan Sulabesi Selatan

Ket : (-) Data tidak tersedia

Tabel 22 Populasi Penduduk menurut Desa dan Agama di Kecamatan Sulabesi Selatan 2015

Desa	Islam	Kristen	Katolik	Hindu	Budha
(1)	(2)	(3)	(4)	(5)	(6)
Wai Gai	1518	0	0	0	0
Fuata	969	0	0	0	0
Sekom	900	0	0	0	0
Wainib	664	0	0	0	0
Wai Tamua	542	0	0	0	0
Sulabesi Selatan	4593	0	0	0	0

Sumber : Kantor Camat Sulabesi Selatan

Tabel 23 Dinamika Kependudukan Kecamatan Sulabesi Selatan, 2015

Desa	Kelahiran	Kematian	Pindah	
			Datang	Pergi
(1)	(2)	(3)	(4)	(5)
Wai Gai	17	8	6	37
Fuata	13	4	10	41
Sekom	11	5	13	35
Wainib	8	3	12	24
Wai Tamua	14	6	14	21

Sumber : Kantor Camat Sulabesi Selatan

Tabel 24 Mata Pencaharian Utama Penduduk Desa di Kecamatan Sulabesi Selatan, 2015

Desa	Mata Pencaharian Utama	Subsektor	Komoditas Utama
(1)	(2)	(3)	(4)
Wai Gai	Pertanian	Perkebunan	Kelapa, Jambu Mete Dan Kakao
Fuata	Pertanian	Perkebunan	Kelapa, Jambu Mete Dan Kakao
Sekom	Pertanian	Perkebunan	Kelapa, Jambu Mete, Kakao Dan Cengke
Wainib	Pertanian	Perkebunan	Kelapa, Jambu Mete, Kakao Dan Cengke
Wai Tamua	Pertanian	Perkebunan	Kelapa, Jambu Mete Dan Kakao
Sulabesi Selatan			

Catatan : Jenis mata pencarian di antaranya: pertanian; pertambangan dan penggalian; industri pengolahan; listrik, gas dan air bersih; konstruksi; padagangan, hotel dan restoran; transportasi dan komunikasi; keuangan dan perbankan; serta jasa-jasa

Sumber : Kantor Camat Sulabesi Selatan

Tabel 25. Banyaknya Fasilitas Pendidikan menurut Desa dan Jenjang Pendidikan di Kecamatan Sulabesi Selatan, 2015

Desa	Taman Kanak-Kanak (TK)/ Pendidikan Anak Usia Dini (PAUD)		Sekolah Dasar (SD)/ Madrasah Ibtidaiyah (Mi)	
	Negeri	Swasta	Negeri	Swasta
(1)	(2)	(3)	(4)	(5)
Wai Gai	0	1	1	0
Fuata	0	0	2	0
Sekom	0	1	1	0
Wainib	0	1	1	0
Wai Tamua	0	1	0	0
Sulabesi Selatan	0	4	5	0

Sumber : Kantor Kecamatan Sulabesi Selatan

Tabel 26 Banyaknya Fasilitas Pendidikan menurut Desa dan Jenjang Pendidikan di Kecamatan Sulabesi Selatan, 2015

Desa	Sekolah Menengah Pertama (SMP)/ Madrasah Tsanawiyah (MTs)		Sekolah Menengah Umum / Madrasah Aliyah (MA)/ Sekolah Menengah Kejuruan	
	Negeri	Swasta	Negeri	Swasta
(1)	(2)	(3)	(4)	(5)
Wai Gai	1	0	1	0
Fuata	0	0	0	0
Sekom	1	0	0	0
Wainib	1	0	0	1
Wai Tamua	1	0	1	1
Sulabesi Selatan	4	0	2	2

Sumber : Dinas Pendidikan Kabupaten Kepulauan Sula

Ket : (-) Data tidak tersedia

Tabel 27 Banyaknya Murid menurut Desa dan Jenjang Pendidikan di Kecamatan Sulabesi Selatan, 2015 (Kurikulum 2015/2015)

Desa	Taman Kanak-Kanak (TK)/ Pendidikan Anak Usia Dini (PAUD)		Sekolah Dasar (SD)/ Madrasah Ibtida'iyah (MI)	
	Negeri	Swasta	Negeri	Swasta
(1)	(2)	(3)	(4)	(5)
Wai Gai	0	33	252	0
Fuata	0	0	278	0
Sekom	0	36	149	0
Wainib	0	23	121	0
Wai Tamua	0	28	0	0
Sulabesi Selatan	0	120	800	0

Sumber : Dinas Pendidikan Kabupaten Kepulauan Sula

Ket : (-) Data tidak tersedia

Tabel 28 Banyaknya Murid menurut Desa dan Jenjang Pendidikan di Kecamatan Sulabesi Selatan, 2015 (Kurikulum 2015/2015)

Desa	Sekolah Menengah Pertama (SMP)/ Madrasah Tsanawiyah (MTs)		Sekolah Menengah Umum / Madrasah Aliyah (MA)/ Sekolah Menengah Kejuruan	
	Negeri	Swasta	Negeri	Swasta
(1)	(2)	(3)	(4)	(5)
Wai Gai	103	0	0	0
Fuata	0	0	0	0
Sekom	83	0	0	0
Wainib	72	0	54	0
Wai Tamua	145	0	109	0
Sulabesi Selatan	403	0	163	0

Sumber : Dinas Pendidikan Kabupaten Kepulauan Sula
Ket : (-) Data tidak tersedia

Tabel 29. Banyaknya Sarana dan Prasarana Kesehatan menurut Desa di Kecamatan Sulabesi Selatan, 2015

Desa	Praktek Dokter/ Tenaga Kesehatan	Puskesmas	Pustu	Apotik/ Toko Obat
(1)	(2)	(3)	(4)	(5)
Wai Gai	0	0	1	0
Fuata	0	0	0	0
Sekom	0	0	1	0
Wainib	0	0	0	0
Wai Tamua	0	1	0	0
Sulabesi Selatan	0	1	2	0

Sumber : Kantor Kecamatan Sulabesi Selatan

Tabel 30. Banyaknya Penderita dan Korban Meninggal menurut Desa dan Jenis Wabah di Kecamatan Sulabesi Selatan, selama Tahun 2015

Desa	Jenis Wabah	Jumlah Penderita	Jumlah Korban Meninggal
(1)	(2)	(3)	(4)
Wai Gai	0	0	0
Fuata	0	0	0
Sekom	0	0	0
Wainib	0	0	0
Wai Tamua	0	0	0
Sulabesi Selatan	0	0	0

Sumber : Kantor Kecamatan Sulabesi Selatan
 Ket : (-) Data tidak tersedia

Tabel 31. Tempat Buang Air Besar Paling Banyak pada Rumah Tangga menurut Desa di Kecamatan Sulabesi Selatan, 2015

Desa	Tempat Buang Air Besar Mayoritas
(1)	(2)
Wai Gai	Jamban Milik Sendiri
Fuata	Jamban Milik Sendiri
Sekom	Jamban Milik Sendiri
Wainib	Jamban Milik Sendiri
Wai Tamua	Jamban Milik Sendiri

Sumber : Kantor Kecamatan Sulabesi Selatan

Tabel 32. Banyaknya Lokasi Pemukiman Kumuh, Bangunan Rumah dan Keluarga di Pemukiman Kumuh menurut Desa di Kecamatan Sulabesi Selatan, 2015

Desa	Pemukiman Kumuh		
	Lokasi Pemukiman Kumuh	Bangunan Rumah	Keluarga
(1)	(2)	(3)	(4)
Wai Gai	0	0	0
Fuata	0	0	0
Sekom	0	0	0
Wainib	0	0	0
Wai Tamua	0	0	0
Sulabesi Selatan	0	0	0

Sumber : Kantor Kecamatan Sulabesi Selatan

Tabel 33. Luas Panen, Produksi, dan Produktivitas Pertanian Padi (Padi Sawah dan Padi Ladang) di Kecamatan Sulabesi Selatan, 2015

Desa	Padi Ladang			Padi Sawah		
	Luas Panen (ha)	Produksi (ton)	Rata-Rata Produksi (quintal/ha)	Luas Panen (ha)	Produksi (ton)	Rata-Rata Produksi (quintal/ha)
(1)	(2)	(3)	(4)	(5)	(6)	(7)
Wai Gai	0	0	0	0	0	0
Fuata	2	1	0	0	0	0
Sekom	0	0	0	0	0	0
Wainib	0	0	0	0	0	0
Wai Tamua	0	0	0	0	0	0
Sulabesi Selatan	2	1	0	0	0	0

Sumber : Kantor Camat Sulabesi Selatan

Tabel 34. Luas Panen, Produksi, dan Produktivitas Pertanian Kacang Tanah di Kecamatan Sulabesi Selatan Kepulauan Sula, 2015

Desa	Kacang Tanah		
	Luas Panen (ha)	Produksi (ton)	Rata-Rata Produksi (quintal/ha)
(1)	(2)	(3)	(4)
Wai Gai	0	0	0
Fuata	0	0	0
Sekom	0	0	0
Wainib	0	0	0
Wai Tamua	0	0	0
Sulabesi Selatan	0	0	0

Sumber : Dinas Pertanian dan Ketahanan Pangan Kab. Kepulauan Sula

Tabel 35. Luas Panen, Produksi, dan Produktivitas Perkebunan Ubi Kayu dan Ubi Jalar Antar Desa di Kecamatan Sulabesi Selatan , 2015

Desa	Ubi Kayu			Ubi Jalar		
	Luas Panen (ha)	Produksi (ton)	Rata-Rata Produksi (quintal/ha)	Luas Panen (ha)	Produksi (ton)	Rata-Rata Produksi (quintal/ha)
(1)	(2)	(3)	(4)	(5)	(6)	(7)
Wai Gai	2	4	0	1	1	0
Fuata	3	5	0	2	2	0
Sekom	1	2	0	1	1	0
Wainib	1	1	0	1	1	0
Wai Tamua	2	4	0	2	2	0
Sulabesi Selatan	9	14	0	7	7	0

Sumber : Kantor Camat Sulabesi Selatan

Tabel 36. Luas Panen, Produksi, dan Produktivitas Sayuran Antar Desa di Kecamatan Sulabesi Selatan , 2015

Desa	Sayuran		
	Luas Panen (ha)	Produksi (ton)	Rata-Rata Produksi (quintal/ha)
(1)	(2)	(3)	(4)
Wai Gai	0	0	0
Fuata	0	0	0
Sekom	0	0	0
Wainib	0	0	0
Wai Tamua	0	0	0
Sulabesi Selatan	0	0	0

Sumber : Dinas Pertanian dan Ketahanan Pangan Kab. Kepulauan Sula

Tabel 37 Luas Lahan Tanaman Perkebunan antar Desa menurut Jenisnya di Kecamatan Sulabesi Selatan (Ha), 2015

Desa	Kelapa	Kakao	Cengkeh	Pala	Jambu Mete	Kopi	Kayu Manis
(1)	(2)	(3)	(4)	(5)	(6)	(7)	(8)
Wai Gai	96	98	12	–	120	–	–
Fuata	63	45	10	–	113	–	–
Sekom	102	97	25	–	123	–	–
Wainib	78	24	13	–	122	–	–
Wai Tamua	65	20	9	–	116	–	–
Sulabesi Selatan	404	284	69	–	594	–	–

Sumber : Kantor Camat Sulabesi Selatan

Tabel 38 Produksi Tanaman Perkebunan antar Desa menurut Jenisnya di Kecamatan Sulabesi Selatan (Ton), 2015

Desa	Kelapa	Kakao	Cengkeh	Pala	Jambu Mete	Kopi	Kayu Manis
(1)	(2)	(3)	(4)	(5)	(6)	(7)	(8)
Wai Gai	196	89	5	–	84	–	–
Fuata	163	46	3	–	76	–	–
Sekom	241	74	9	–	91	–	–
Wainib	123	24	6	–	86	–	–
Wai Tamua	145	21	2	–	81	–	–
Sulabesi Selatan	868	254	25	–	418	–	–

Sumber : Kantor Kecamatan Sulabesi Selatan

Tabel 39 **Jarak Terdekat dari Desa ke Ibukota Kecamatan (Kantor Pemerintah Kecamatan), 2015**

Desa	Jarak ke Ibukota Kecamatan (km)
(1)	(2)
Wai Gai	4
Fuata	1
Sekom	8
Wainib	2
Wai Tamua	0

Sumber : Kantor Kecamatan Sulabesi Selatan

Tabel 40 Jalur yang Bisa Dilalui dari Desa ke Ibukota Kecamatan (Kantor Pemerintah Kecamatan), 2015

Desa	Darat	Laut	Sungai/Danau
(1)	(2)	(3)	(4)
Wai Gai	Bisa	Bisa	Tidak Bisa
Fuata	Bisa	Bisa	Tidak Bisa
Sekom	Bisa	Bisa	Tidak Bisa
Wainib	Bisa	Bisa	Tidak Bisa
Wai Tamua	Bisa	Bisa	Tidak Bisa

Tabel 41 Perkiraan Waktu Tempuh Tercepat dari Desa ke Ibukota Kecamatan (Kantor Pemerintah Desa), 2015

Desa	Perkiraan Waktu Tempuh Tercepat (menit)
(1)	(2)
Wai Gai	30
Fuata	5
Sekom	45
Wainib	20
Wai Tamua	0

Sumber : Kantor Kecamatan Sulabesi Selatan

Tabel 42. Banyaknya Sarana Komunikasi menurut Desa dan Jenisnya di Kecamatan Sulabesi Selatan, 2015

Desa	Pelanggan Telepon Kabel	Wartel/ Kiospon	Warnet	Jumlah Operator Ponsel
(1)	(2)	(3)	(4)	(5)
Wai Gai	0	0	0	0
Fuata	0	0	0	0
Sekom	0	0	0	0
Wainib	0	0	0	0
Wai Tamua	0	0	0	0
Sulabesi Selatan	0	0	0	0

Sumber : Kantor Kecamatan Sulabesi Selatan