

KECAMATAN LEBONG ATAS DALAM ANGKA 2021



**BADAN PUSAT STATISTIK
KABUPATEN LEBONG**



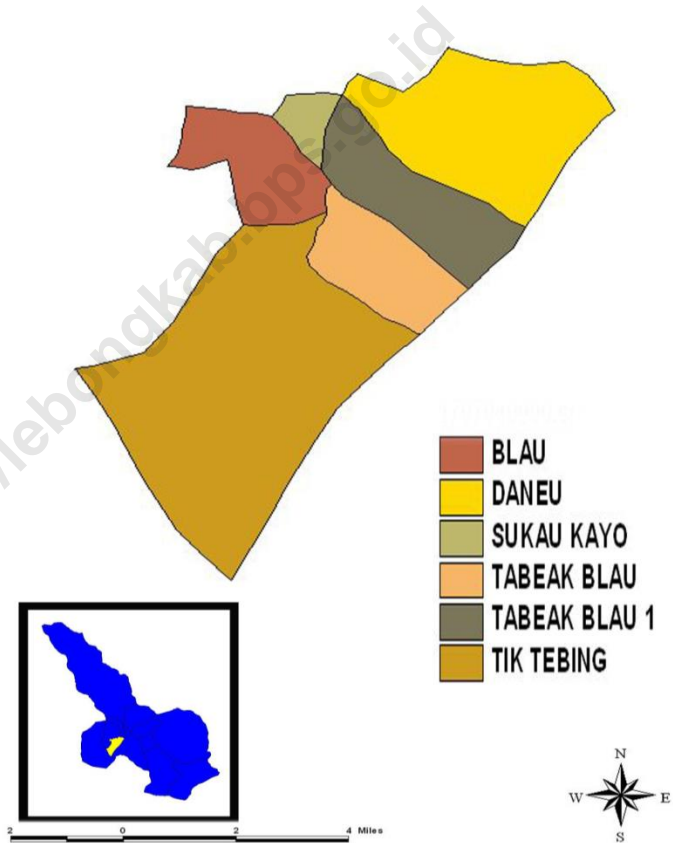
<http://www.resortlepong.com>

KECAMATAN LEBONG ATAS DALAM ANGKA 2021

No. ISBN	:	978-623-7972-30-3
No. Publikasi	:	17070.2111
Katalog	:	1102001.1707040
Ukuran Buku	:	21 x 15 cm
Jumlah halaman	:	xviii + 102
Naskah	:	BPS Kabupaten Lebong
Penyunting	:	BPS Kabupaten Lebong
Gambar dan Grafik	:	BPS Kabupaten Lebong
Gambar Kulit	:	BPS Kabupaten Lebong
Diterbitkan Oleh	:	© BPS Kabupaten Lebong

Dilarang mengumumkan, mendistribusikan, mengomunikasikan, dan/atau menggandakan sebagian atau seluruh isi buku ini untuk tujuan komersial tanpa izin tertulis dari Badan Pusat Statistik

PETA WILAYAH KECAMATAN LEBONG ATAS



**KEPALA BADAN PUSAT STATISTIK
KABUPATEN LEBONG**



Sahranudin, S.E, M.Si



KATA PENGANTAR

Publikasi Kecamatan Lebong Atas Dalam Angka 2021 merupakan statistik rutin tahunan yang dipublikasikan oleh Badan Pusat Statistik (BPS) Kabupaten Lebong.

Data yang disajikan merupakan data sekunder yang berasal dari kegiatan administrasi dinas/instansi/lembaga pemerintah, serta data primer BPS Kabupaten Lebong. Publikasi ini juga dilengkapi oleh analisis sederhana agar para pengguna data dapat mudah memahaminya.

Upaya optimal dalam mempersiapkan publikasi ini telah dilakukan, namun kekurangan dan kesalahan dapat saja terjadi. Untuk perbaikan di masa datang, maka tanggapan dan saran-saran dari para pengguna data sangat diharapkan. Semoga publikasi ini bermanfaat.

Tubei, September 2021
Kepala Badan Pusat Statistik
Kabupaten Lebong

Sahranudin, S.E, M.Si

DAFTAR ISI

Isi	Halaman
KATA PENGANTAR	vii
DAFTAR ISI	ix
DAFTAR TABEL.....	x
DAFTAR GAMBAR.....	xv
PENJELASAN UMUM	xvi
SINGKATAN	xvii
BAB I GEOGRAFI	1
BAB II PEMERINTAHAN.....	9
BAB III PENDUDUK DAN KETENAGAKERJAAN.....	21
BAB IV SOSIAL.....	31
BAB V PERTANIAN	65
BAB VI PERINDUSTRIAN, PERTAMBANGAN DAN ENERGI.....	75
BAB VII PERDAGANGAN,TRANSPORTASI,KOMUNIKASI, DAN PARIWISATA	85
BAB VIII KEUANGAN	99

DAFTAR TABEL

Tabel	Halaman
1.1. Lokasi Desa/Kelurahan di Kecamatan Lebong Atas, 2020	4
1.2. Lokasi desa/Kelurahan Terhadap Kawasan Hutan Menurut Desa/Kelurahan di Kecamatan Lebong Atas, 2020	5
1.3. Keberadaan Aliran Sungai, Saluran Irigasi dan Danau/Waduk/Situ Menurut Desa/Kelurahan di Kecamatan Lebong Atas, 2020	6
1.4. Luas Wilayah Menurut Kecamatan di Kabupaten Lebong,2020	7
2.1. Jarak Desa/Kelurahan ke Kantor Kecamatan di Kecamatan Lebong Atas, 2020	14
2.2. Jarak Desa/Kelurahan ke Ibukota Kabupaten di Kecamatan Lebong Atas, 2020	15
2.3. Banyaknya Dusun, Rukun Warga, dan Rukun Tetangga di Kecamatan Lebong Atas, 2020.....	16
2.4. Jumlah Tenaga Kerja/Pegawai Kantor Kecamatan Di Kecamatan Lebong Atas, 2020	17
2.5. Jumlah Tenaga Kerja/Pegawai Kantor Kecamatan Berdasarkan Tingkat Pendidikan di Kecamatan Lebong Atas, 2020.....	18
2.6. Jumlah Kepala Dusun (Kadus), Kepala Urusan (Kaur) Badan Pertimbangan Desa (BPD) dan lainnya Menurut Desa/Kelurahan di Kecamatan Lebong Atas, 2020	19

2.7	Jumlah Kepala Dusun (Kadus), Kepala Urusan (Kaur) Badan Pertimbangan Desa (BPD) dan lainnya Menurut Tingkat Pendidikan di Kecamatan Lebong Atas, 2020	20
3.1.	Jumlah Penduduk, Luas Wilayah dan Kepadatan Penduduk Menurut Kecamatan di Kabupaten Lebong, 2020	27
3.2.	Jumlah Penduduk dan Rasio Jenis Kelamin di Kecamatan Lebong Atas, 2015-2020	28
3.3.	Jumlah Penduduk Menurut Jenis Kelamin di Kecamatan Lebong Atas, 2020.....	29
3.4.	Sumber Penghasilan Utama Sebagian Besar Penduduk Dan Komoditas Utama Masyarakat Menurut Desa/Kelurahan di Kecamatan Lebong Atas, 2020.....	30
4.1.	Banyaknya Sekolah Dasar (SD) Menurut Desa/Kelurahan di Kecamatan Lebong Atas, 2020	35
4.2	Banyaknya Madrasah Ibtidaiyah (MI) Menurut Desa/Kelurahan di Kecamatan Lebong Atas, 2020	36
4.3	Banyaknya Sekolah Menengah Pertama (SMP) Menurut Desa/Kelurahan di Kecamatan Lebong Atas, 2020	37
4.4.	Banyaknya Madrasah Tsanawiyah (MTs) Menurut Desa/Kelurahan di Kecamatan Lebong Atas, 2020	38
4.5.	Banyaknya Sekolah Menengah Atas (SMA) Menurut Desa/Kelurahan di Kecamatan Lebong Atas, 2020	39
4.6	Banyaknya Madrasah Aliyah (MA) Menurut Desa/Kelurahan di Kecamatan Lebong Atas, 2020	40
4.7	Banyaknya Sekolah Menengah Kejuruan (SMK) Menurut Desa/Kelurahan di Kecamatan Lebong Atas, 2020.....	41

4.8.	Banyaknya Akademi/Perguruan Tinggi Menurut Desa/Kelurahan di Kecamatan Lebong Atas, 2020	42
4.9.	Banyaknya Sarana Kesehatan Menurut Desa/Kelurahan dan Jenis Sarana Kesehatan di Kecamatan Lebong Atas, 2020	43
4.10	Jumlah Tempat Ibadah Menurut Desa/Kelurahan Kecamatan Lebong Atas, 2020.....	45
4.11	Jumlah Pendidikan Keterampilan menurut Jenis di Kecamatan Lebong Atas, 2020.....	47
4.12	Keberadaan Pendidikan Informal dan Lainnya Menurut Jenisnya di Kecamatan Lebong Atas, 2020	49
4.13	Jumlah Lembaga Non Profit Berdasarkan Jenis Menurut Desa/Kelurahan Kecamatan Lebong Atas, 2020	51
4.14	Banyaknya Desa/Kelurahan Menurut Sumber Air Minum Sebagian Besar Keluarga di Kecamatan Lebong Atas, 2018, 2019, dan 2020.....	53
4.15	Banyaknya Desa/Kelurahan Menurut Penggunaan Fasilitas Tempat Buang Air Besar Sebagian Besar Keluarga di Kecamatan Lebong Atas, 2018, 2019, dan 2020.....	53
4.16	Banyaknya Kejadian Bencana Alam Menurut Desa/Kelurahan dan Jenis Bencana Alam di Kecamatan Lebong Atas, 2020	55
4.17	Banyaknya Korban Jiwa Akibat Bencana Alam Menurut Desa/Kelurahan dan Jenis Bencana Alam di Kecamatan Lebong Atas, 2020	58
4.18	Keberadaan Fasilitas/Upaya Antisipasi/Mitigasi Bencana Alam Menurut Desa/Kelurahan di Kecamatan Lebong Atas, 2020	61

4.19	Banyaknya Desa/Kelurahan yang Memiliki Kelompok Kegiatan Olahraga Menurut Jenis Olahraga dan Ketersediaan Fasilitas/Lapangan Olahraga di Kecamatan Lebong Atas, 2020.....	63
5.1.	Luas Panen dan Produksi Tanaman Sayuran Menurut Jenis Tanaman di Kecamatan Lebong Atas, 2020	69
5.2.	Luas Panen dan Produksi Tanaman Biofarmaka Menurut Jenis Tanaman di Kecamatan Lebong Atas, 2019 dan 2020	70
5.3.	Produksi Buah-Buahan di Kecamatan Lebong Atas, 2019 dan 2020	71
5.4.	Sumber Penghasilan Utama Sebagian Besar penduduk Dan Komoditas Utama Masyarakat menurut Desa/Kelurahan di Kecamatan Lebong Atas, tahun 2020	72
5.5.	Luas Panen dan Produksi Tanaman Perkebunan Menurut Jenis Tanaman di Kecamatan Lebong Atas, tahun 2019 dan 2020.....	73
6.1.	Banyaknya Keluarga Menurut Desa/Kelurahan dan Jenis Pengguna Listrik di Kecamatan Lebong Atas, tahun 2020	79
6.2	Banyaknya Desa/Kelurahan Menurut Keberadaan Penerangan Jalan Utama Desa/Kelurahan di Kecamatan Lebong Atas, 2018, 2019, dan 2020	80
6.3.	Banyaknya Desa/Kelurahan Menurut Jenis Bahan Bakar untuk Memasak yang Digunakan Oleh Sebagian Besar Keluarga di Kecamatan Lebong Atas, 2018, 2019, dan 2020.....	81
6.4.	Banyaknya Embung Desa Menurut Desa/Kelurahan di Kecamatan Lebong Atas, 2018 dan 2020	82
6.5	Keberadaan Saluran Udara Tegangan Ekstra Tinggi (SUTET) dan Base Transceiver Station (BTS) menurut Desa/Kelurahan di Kecamatan Lebong Atas, 2020.....	83

7.1	Jumlah Menara dan Operator Layanan Komunikasi Telepon Seluler Serta Kondisi Sinyal Telepon Seluler Menurut Desa/Kelurahan di Kecamatan Lebong Atas, 2020	89
7.2.	Jumlah Jembatan dan Jenis Jembatan yang Terdapat Menurut Desa/Kelurahan Kecamatan Lebong Atas, 2020.....	90
7.3.	Keberadaan Kantor Pos/Pos Pembantu/Rumah Pos dan Perusahaan/Agen Jasa Ekspedisi Swasta Menurut Desa/Kelurahan di Kecamatan Lebong Atas, 2020.....	91
7.4.	Sarana Transportasi Antar Desa/Kelurahan Menurut Desa/Kelurahan di Kecamatan Lebong Atas, 2020	92
7.5.	Kondisi Jalan Darat Antar Desa/Kelurahan Menurut Desa/Kelurahan di Kecamatan Lebong Atas, 2020	93
7.6.	Banyaknya Sarana dan Prasarana Ekonomi Menurut Desa/Kelurahan dan Jenisnya di Kecamatan Lebong Atas, 2020	94
7.7.	Banyaknya Sarana Lembaga Keuangan Yang Beroperasi Menurut Desa/Kelurahan dan Jenisnya di Kecamatan Lebong Atas, 2020	97
7.8.	Banyaknya Sarana Lembaga Keuangan Bukan Bank Yang Beroperasi Menurut Desa/Kelurahan dan Jenisnya di Kecamatan Lebong Atas, 2020	98
8.1	Jumlah Wajib Pajak, Target dan Realisasi Pajak Bumi dan Bangunan Di Kecamatan Lebong Atas, 2016-2018	102

DAFTAR GAMBAR

Gambar	Halaman
1. Kantor Kecamatan Lebong Atas.....	11
2. Jarak Desa ke Kantor Kecamatan di Kecamatan Lebong Atas, 2020 (Km)	12
3. Jumlah Penduduk Menurut Jenis Kelamin di Kecamatan Lebong Atas , 2020	23
4. Jumlah Penduduk Kecamatan Lebong Atas, 2015-2020.....	24
5. Persentase Jumlah Penduduk di Kabupaten Lebong, 2020	25
6. Jumlah Sekolah di Kecamatan Lebong Atas, 2020 (unit)	33
7. Produksi Buah-Buahan di Kecamatan Lebong Atas, 2019 dan 2020 ^x (unit)	68

PENJELASAN UMUM

Tanda-tanda, satuan-satuan dan lain-lain nya yang digunakan dalam publikasi ini, adalah sebagai berikut:

1. TANDA-TANDA

Data tidak tersedia	: -
Data dapat diabaikan	: 0
Tanda Desimal	: ,

2. SATUAN

Kilometer (Km)	: 1.000 meter
Hektar (Ha)	: 10.000 m ²
Ton	: 1.000 Kg

SINGKATAN

BPS	: Badan Pusat Statistik
KSK	: Koordinator Statistik Kecamatan
KB	: Keluarga Berencana
KUD	: Koperasi Unit Desa
Perda	: Peraturan Daerah
Pemda	: Pemerintah Daerah
TK	: Taman Kanak-kanak
SD	: Sekolah Dasar
SMP	: Sekolah Menengah Pertama
SMA	: Sekolah Menengah Atas
SMK	: Sekolah Menengah Kejuruan
UKM	: Usaha Kecil Menengah
RSUD	: Rumah Sakit Umum Daerah
Puskesmas	: Pusat Kesehatan Masyarakat
Posyandu	: Pos Pelayanan Terpadu
Poskesdes	: Pos Kesehatan Desa

<https://lebongkab.kps.go.id>

BAB I

GEOGRAFI

BAB I. GEOGRAFI

1.1 Geografi

Kecamatan Lebong Atas merupakan salah satu kecamatan yang ada di Kabupaten Lebong. Berdasarkan data dari Badan Pertanahan Kabupaten Lebong, kecamatan Lebong Atas memiliki luas sekitar 36 Km² atau 2,16 persen dari luas Kabupaten Lebong..

Berdasarkan posisi geografis Kecamatan Lebong Atas berada di sebelah selatan wilayah Kabupaten Lebong. Sebagian besar desa yang ada di Kecamatan Lebong Atas terletak di lereng bukit yang dikelilingi oleh hutan dan seluruh desa yang ada di kecamatan ini dialiri oleh aliran sungai.

Berikut batas-batas wilayah Kecamatan Lebong Atas:

- Sebelah utara berbatasan dengan Kecamatan Pelabai.
- Sebelah selatan berbatasan dengan Kecamatan Pelabai dan Kabupaten Bengkulu Utara.
- Sebelah timur berbatasan dengan Kecamatan Lebong Tengah.
- Sebelah barat berbatasan dengan Kabupaten Bengkulu Utara.

Tabel 1.1 Lokasi Desa/Kelurahan di Kecamatan Lebong Atas, 2020

Desa/Kelurahan	Puncak	Lereng	Lembah	Hamparan
(1)	(2)	(3)	(4)	(5)
Tik Tebing	-	✓	-	-
Tabek Blau	-	✓	-	-
Tabek Blau I	-	✓	-	-
Daneu	-	✓	-	-
Sukau Kayo	-	-	-	✓
Blau	-	-	-	✓

Sumber : Kantor Kecamatan Lebong Atas

Tabel 1.2 Lokasi Desa/Kelurahan Terhadap Kawasan Hutan Menurut Desa/Kelurahan di Kecamatan Lebong Atas, 2020

Desa/Kelurahan	Di dalam Kawasan Hutan	Di tepi/ Sekitar Kawasan Hutan	Di luar Kawasan Hutan	Fungsi Hutan (Konservasi / Produksi)
(1)	(2)	(3)	(4)	(5)
Tik Tebing	-	-	✓	-
Tabek Blau	-	-	✓	-
Tabek Blau I	-	-	✓	-
Daneu	-	-	✓	-
Sukau Kayo	-	-	✓	-
Blau	-	-	✓	-

Sumber : Kantor Kecamatan Lebong Atas

Tabel 1.3 Keberadaan Aliran Sungai, Saluran Irigasi dan Danau/Waduk/Situ Menurut Desa/Kelurahan di Kecamatan Lebong Atas, 2020

Desa/Kelurahan	Keberadaan (ada/tidak ada)	Nama Aliran/saluran
(1)	(2)	(3)
Tik Tebing	ada	Air Santan
Tabek Blau	ada	Air Nipis
Tabek Blau I	ada	Air Sepan
Daneu	ada	Air Amen dan Air Telan
Sukau Kayo	ada	Air Nipis, Air Sepan
Blau	ada	Air Nipis, Air Sepan

Sumber : Kantor Kecamatan Lebong Atas

Tabel 1.4 Luas Wilayah Menurut Kecamatan di Kabupaten Lebong, 2020

Kecamatan	Luas Wilayah	Persentase
(1)	(2)	(3)
Rimbo Pengadang	85,71	5,15
Topos	344,28	20,67
Lebong Selatan	211,69	12,71
Bingin Kuning	86,89	5,22
Lebong Sakti	88,69	5,33
Lebong Tengah	70,97	4,26
Amen	17,28	1,04
Uram Jaya	42,95	2,58
Lebong Utara	32,10	1,93
Pinang Belapis	608,01	36,51
Pelabai	40,71	2,44
Lebong Atas	36,00	2,16
Jumlah	1.665,28	100

Sumber : Lebong Dalam Angka 2021

BAB II

PEMERINTAHAN

<https://lebongkab.kab.go.id>

BAB II. PEMERINTAHAN

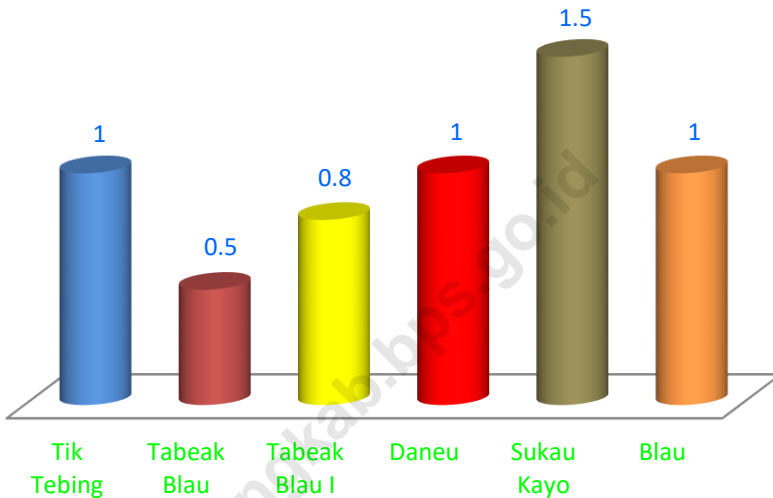
Pusat pemerintahan Kecamatan Lebong Atas berada di Desa Tabeak Blau yang berjarak lebih kurang 1,5 km dari Ibukota Kabupaten Lebong. Kecamatan Lebong Atas memiliki 6 desa definitif, desa-desa tersebut yaitu Desa Daneu, Desa Tabeak Blau I, Desa Tabeak Blau, Desa Blau, Desa Sukau Kayo, dan Desa Tik Tebing. Setiap desa membawahi 3 dusun, kecuali Desa Sukau Kayo yang memiliki 4 dusun.

Gambar 1. Kantor Kecamatan Lebong Atas



Jarak desa yang ada, dengan pusat pemerintahan kecamatan relatif dekat, hal ini dapat memberikan keuntungan bagi masyarakat sehingga masyarakat tidak terlalu mengalami kesulitan jika berurusan dengan pemerintah setempat.

Gambar 2. Jarak Desa ke Kantor Kecamatan di Kecamatan Lebong Atas, 2020 (Km)



Desa Tabeak Blau merupakan desa dengan jarak terdekat dengan pusat pemerintahan kecamatan, sedangkan Desa Sukau Kayo merupakan desa yang memiliki jarak terjauh dengan pusat pemerintahan kecamatan yaitu 1,5 km.

Jika dilihat dari jarak desa ke ibukota kabupaten, Desa Daneu merupakan desa dengan jarak terdekat dengan ibukota kabupaten yaitu 500 meter. Desa Sukau Kayo dan Tik Tebing merupakan desa terjauh dengan jarak 2 km dari ibukota kabupaten.

Jumlah tenaga kerja/pegawai yang ada di Kantor Kecamatan Lebong Atas berjumlah 20 orang yang terdiri dari 7 orang Pegawai Negeri Sipil (PNS) (Struktural/Staf) dan 13 orang pegawai honorer/ kontrak. Dari 20 orang tenaga kerja/pegawai yang ada bekerja di Kantor Kecamatan Lebong Atas enam orang dengan tingkat pendidikan S1, pendidikan SMA 11 orang dan 3 Orang berpendidikan SMP/dibawah SMP.

Selain pegawai yang bekerja di kantor kecamatan jalannya roda pemerintahan juga didukung oleh para kepala desa serta perangkat-perangkatnya yang sangat berperan aktif. Jumlah perangkat-perangkat desa yang ada di Kecamatan Lebong Atas yaitu 84 orang yang terdiri dari 18 orang Kadus, 36 orang Kaur/Kasi, dan 30 orang BPD.

Tabel 2.1 Jarak Desa/Kelurahan ke Kantor Kecamatan di Kecamatan Lebong Atas, 2020

(Km)

Desa/Kelurahan	Jarak ke Kantor Kecamatan
(1)	(2)
Tik Tebing	1
Tabeak Blau	0,5
Tabeak Blau I	0,8
Daneu	1
Sukau Kayo	1,5
Blau	1

Sumber : Kantor Kecamatan Lebong Atas

Tabel 2.2 Jarak Desa/Kelurahan ke Ibukota Kabupaten di Kecamatan Lebong Atas, 2020

(Km)

Desa/Kelurahan	Jarak ke Ibukota Kabupaten
(1)	(2)
Tik Tebing	2
Tabeak Blau	1,5
Tabeak Blau I	1
Daneu	0,5
Sukau Kayo	2
Blau	1,5

Sumber : Kantor Kecamatan Lebong Atas

Pemerintahan

Tabel 2.3 Banyaknya Dusun, Rukun Warga, dan Rukun Tetangga di Kecamatan Lebong Atas, 2020

(Buah)

Desa/Kelurahan	Dusun	Rukun Warga (RW)	Rukun Tetangga (RT)
(1)	(2)	(3)	(4)
Tik Tebing	3	-	-
Tabek Blau	3	-	-
Tabek Blau I	3	-	-
Daneu	3	-	-
Sukau Kayo	4	-	-
Blau	3	-	-
Jumlah	19	-	-

Sumber : Kantor Kecamatan Lebong Atas

Tabel 2.4 Jumlah Tenaga Kerja/Pegawai Kantor Kecamatan Di Kecamatan Lebong Atas, 2020

(Orang)

Uraian	Jumlah
(1)	(2)
Fungsional	0
PNS (Struktural/Staf)	7
Honorar/Kontrak	13
Jumlah	20

Sumber : Kantor Kecamatan Lebong Atas

Tabel 2.5 Jumlah Tenaga Kerja/Pegawai Kantor Kecamatan Berdasarkan Tingkat Pendidikan di Kecamatan Lebong Atas, 2020

(Orang)

Uraian	Jumlah
(1)	(2)
≤SMP	3
SMA	11
Diploma I/II/III	-
≥D4/S1	6
Jumlah	20

Sumber : Kantor Kecamatan Lebong Atas

Tabel 2.6 Jumlah Kepala Dusun (Kadus), Kepala Urusan (Kaur) Badan Pertimbangan Desa (BPD) dan lainnya Menurut Desa/Kelurahan di Kecamatan Lebong Atas, 2020

(Orang)

Desa/Kelurahan	Ka. Lingkungan	Kadus /RT	RW	Kaur/ Kasi	BPD/ LPM	Lainnya
(1)	(2)	(3)	(4)	(5)	(6)	(7)
Tik Tebing	-	3	-	6	5	-
Tabek Blau	-	3	-	6	5	-
Tabek Blau I	-	3	-	6	5	-
Daneu	-	3	-	6	5	-
Sukau Kayo	-	3	-	6	5	-
Blau	-	3	-	6	5	-
Jumlah	-	18	-	36	30	-

Sumber : Kantor Kecamatan Lebong Atas

Pemerintahan

Tabel 2.7 Jumlah Kepala Dusun (Kadus), Kepala Urusan (Kaur) Badan Pertimbangan Desa (BPD) dan lainnya Menurut Tingkat Pendidikan di Kecamatan Lebong Atas, 2020

(Orang)

Uraian	Kadus	Kaur	BPD	Lainnya
(1)	(2)			
≤SMP	-	-	8	-
SMA	18	18	27	17
Diploma I/II/III	-	-	-	-
≥D4/S1	-	-	1	1

Sumber : Kantor Kecamatan Lebong Atas

BAB III

PENDUDUK DAN KETENAGAKERJAAN

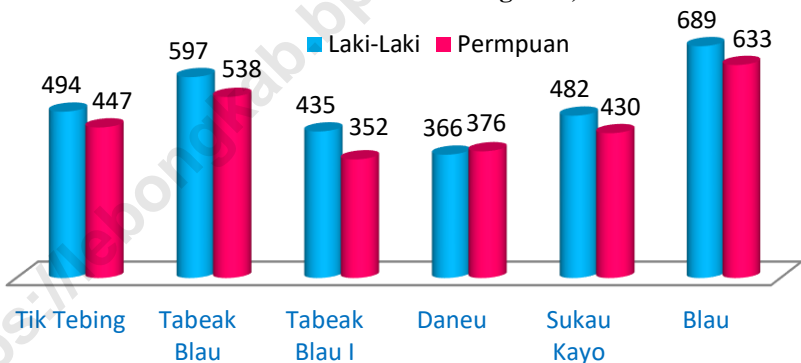
<https://lebongkar.bps.go.id>

BAB III. PENDUDUK DAN KETENAGAKERJAAN

3.1 Penduduk

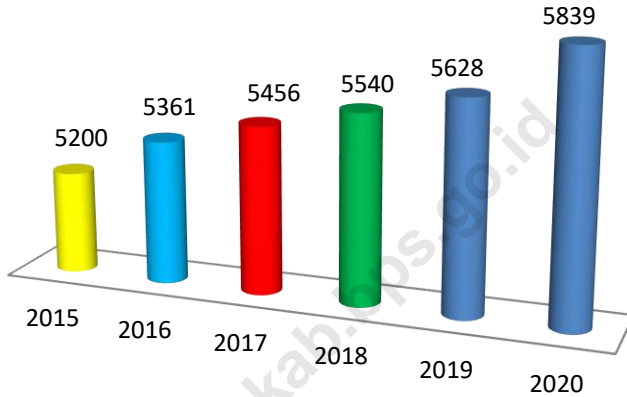
Berdasarkan Sensus Penduduk Tahun 2020 (SP 2020), jumlah penduduk di Kecamatan Lebong Atas pada tahun 2020 mencapai 5.839 jiwa atau 5,10 persen dari total jumlah penduduk Kabupaten Lebong dengan rata-rata laju pertumbuhan penduduk tahun 2010-2020 yaitu sebesar 2,72 %

Gambar 3. Jumlah Penduduk Menurut Jenis Kelamin Kecamatan Lebong Atas, 2020



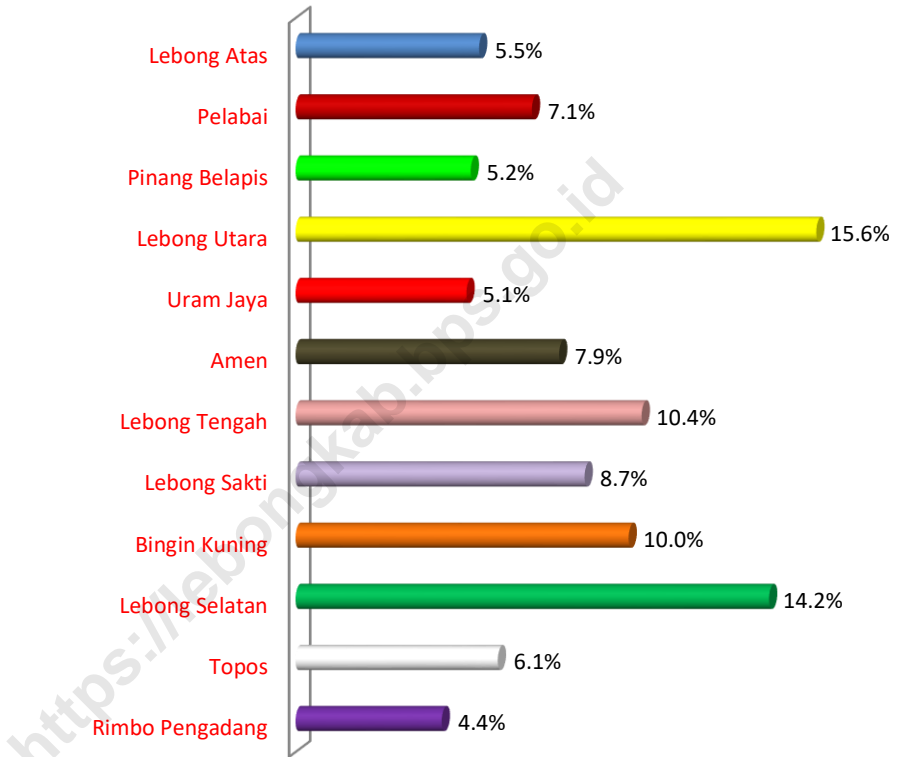
Sex ratio atau rasio jenis kelamin penduduk di Kecamatan Lebong Atas masih didominasi oleh penduduk laki-laki yaitu sebesar 110 persen, dengan kata lain bahwa untuk setiap 100 penduduk perempuan terdapat 110 penduduk laki-laki. dan dengan kepadatan penduduk sebesar 162 Jiwa/ Km² yang artinya setiap satu kilometer persegi dihuni oleh kurang lebih 162 orang penduduk.

Gambar 4. Jumlah Penduduk Kecamatan Lebong Atas, 2015-2020



Jika dibandingkan dengan seluruh kecamatan yang ada di Kabupaten Lebong, maka Kecamatan Lebong Atas pada tahun 2020 memiliki jumlah penduduk nomor empat paling sedikit setelah Kecamatan Pinang Belapis. Kecamatan yang memiliki jumlah penduduk paling banyak yaitu Kecamatan Lebong Utara yaitu mencapai 16 574 jiwa atau sekitar 16,02 persen dari total penduduk Kabupaten Lebong.

Gambar 5. Persentase Jumlah Penduduk Kabupaten Lebong, 2020



3.2 Ketenagakerjaan

Bekerja adalah kegiatan ekonomi yang dilakukan oleh seseorang dengan maksud memperoleh atau membantu memperoleh pendapatan atau keuntungan dan lamanya bekerja paling sedikit 1 jam secara terus menerus dalam seminggu yang lalu (termasuk pekerja keluarga tanpa upah yang membantu dalam suatu usaha/kegiatan ekonomi).

Penduduk yang berumur lima belas tahun ke atas merupakan penduduk usia kerja, di mana pada usia ini merupakan sumber tenaga kerja produktif yang dapat dimanfaatkan sebagai penggerak roda pembangunan.

Lapangan usaha yang paling dominan di Kecamatan Lebong Atas adalah disektor pertanian dengan sumber penghasilan utama di subsektor perkebunan dengan komoditas utama yang dihasilkan yaitu kopi.

Tabel 3.1 Jumlah Penduduk, Luas Wilayah dan Kepadatan Penduduk Menurut Kecamatan di Kabupaten Lebong, 2020

(Jiwa)

Kecamatan	Jumlah Penduduk	Luas (Km ²)	Kepadatan Penduduk (Jiwa/Km ²)
(1)	(2)	(3)	(4)
Rimbo Pengadang	4 651	85,71	54
Topos	6 435	344,28	19
Lebong Selatan	15 066	211,69	71
Bingin Kuning	10 598	86,89	122
Lebong Sakti	9 197	88,69	104
Lebong Tengah	11 014	70,97	156
Amen	8 386	17,28	485
Uram Jaya	5 438	42,95	127
Lebong Utara	16 574	32,10	516
Pinang Belapis	5 574	608,01	9
Pelabai	7 521	40,71	185
Lebong Atas	5 839	36	162
Jumlah	106 293	1.665,28	64

Sumber : Lebong Dalam Angka 2021

Tabel 3.2 Jumlah Penduduk dan Rasio Jenis Kelamin di Kecamatan Lebong Atas, 2015-2020

(Jiwa)

Tahun	Jumlah Penduduk	Rasio Jenis Kelamin
(1)	(2)	(3)
2015	5 200	106
2016	5 361	105
2017	5 456	106
2018	5 540	105
2019	5 628	105
2020	5 839	110

Sumber : Lebong Dalam Angka 2015-2021

Tabel 3.3 Jumlah Penduduk Menurut Jenis Kelamin di Kecamatan Lebong Atas, 2020

Desa <i>Village</i>	Jenis Kelamin		Jumlah
	Laki-Laki	Perempuan	
(1)	(2)	(3)	(3)
Tik Tebing	494	447	941
Tabek Blau	597	538	1135
Tabek Blau I	482	430	912
Daneu	689	633	1322
Sukau Kayo	366	376	742
Blau	435	352	787
Jumlah	3 063	2 776	5 839

Sumber : Sensus Penduduk 2020

Tabel 3.4 Sumber Penghasilan Utama Sebagian Besar Penduduk Dan Komoditas Utama Masyarakat Menurut Desa/Kelurahan di Kecamatan Lebong Atas, 2020

Desa <i>Village</i>	Sumber Penghasilan Utama (Sektor)	Komoditas Utama
(1)	(2)	(3)
Tik Tebing	Pertanian	Kopi
Tabek Blau	Pertanian	Kopi
Tabek Blau I	Pertanian	Kopi
Daneu	Pertanian	Kopi
Sukau Kayo	Pertanian	Kopi
Blau	Pertanian	Kopi

Sumber : Kantor Kecamatan Lebong Atas

BAB IV

SOSIAL

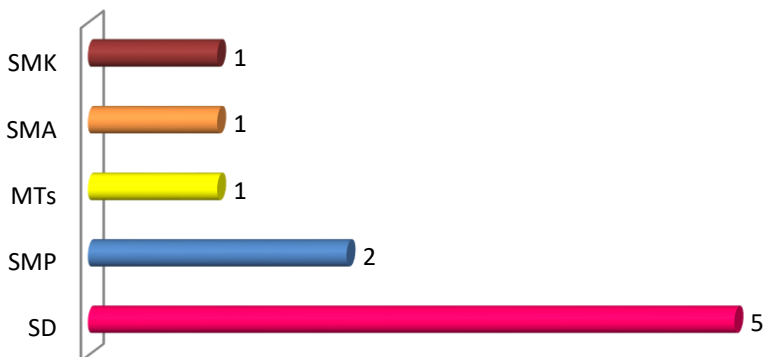
<https://lebongkab.kms.go.id>

BAB IV. SOSIAL

4.1 Pendidikan

Mencerdaskan kehidupan bangsa adalah salah satu tujuan Negara Kesatuan Republik Indonesia sebagai mana disebut dalam pembukaan dan batang tubuh UUD 1945. Pendidikan merupakan hal yang sangat penting dalam upaya menghasilkan sumber daya manusia yang berkualitas bagi perkembangan bangsa dan negara. Anak-anak bangsa harus mendapatkan pendidikan yang layak sehingga mampu bersaing di kancah internasional. Upaya pemenuhan tujuan tersebut dilaksanakan melalui penyelenggaraan pendidikan yang tersebar di seluruh wilayah nusantara baik negeri atau swasta. Untuk Kecamatan Lebong Atas tahun 2020 terdapat SD negeri sebanyak lima unit, SMP negeri Dua unit, serta SMA negeri sebanyak Satu unit.

Gambar 6. Jumlah Sekolah di Kecamatan Lebong Atas, 2020 (unit)



Sosial

Guru adalah pendidik dan pengajar pada pendidikan anak usia dini jalur sekolah atau pendidikan formal, pendidikan dasar, dan pendidikan menengah. Sedangkan murid diartikan sebagai orang yang menghendaki untuk mendapatkan ilmu pengetahuan, keterampilan, pengalaman dan kepribadian yang baik sebagai bekal hidupnya agar bahagia dunia dan akhirat dengan jalan belajar sungguh-sungguh.

4.2 Kesehatan

Hingga tahun 2020, fasilitas kesehatan yang dimiliki Kecamatan Lebong Atas yaitu tiga Puskesmas pembantu. Keberadaan sarana kesehatan ini harus didukung oleh ketersediaan tenaga kesehatan.

4.3 Keadaan Sosial Lainnya.

Kondisi sosial masyarakat Kecamatan Lebong Atas cukup homogen. Hal ini dapat dilihat dari masih dominannya suku Rejang sebagai suku asli penduduk setempat.

Mayoritas penduduk Kecamatan Lebong Atas beragama Islam. Berdasarkan data dari Kantor Kementerian Agama Kabupaten Lebong, pada tahun 2020 terdapat 7 masjid dan 1 Surau sebagai sarana beribadah masyarakat Kecamatan Lebong Atas. Keberadaan sarana ibadah diharapkan dapat membantu masyarakat dalam melaksanakan ibadah

Tabel 4.1 Banyaknya Sekolah Dasar (SD) Menurut Desa/Kelurahan di Kecamatan Lebong Atas, 2020

(Buah)

Desa/Kelurahan	Status Sekolah		Jumlah
	Negeri	Swasta	
(1)	(2)	(3)	(4)
Tik Tebing	1	0	1
Tabek Blau	1	0	1
Tabek Blau I	1	0	1
Daneu	1	0	1
Sukau Kayo	1	0	1
Blau	0	0	0
Jumlah	5	0	5

Sumber : BPS, Pendataan Potensi Desa (Podes) 2020

Tabel 4.2 Banyaknya Madrasah Ibtidaiyah (MI) Menurut Desa/Kelurahan di Kecamatan Lebong Atas, 2020

Desa/Kelurahan	Status Sekolah		Jumlah
	Negeri	Swasta	
(1)	(2)	(3)	(4)
Tik Tebing	0	0	0
Tabeak Blau	0	0	0
Tabeak Blau I	0	0	0
Daneu	0	0	0
Sukau Kayo	0	0	0
Blau	0	0	0
Jumlah	0	0	0

Sumber : BPS, Pendataan Potensi Desa (Podes) 2020

Tabel 4.3 Banyaknya Sekolah Menengah Pertama (SMP) Menurut Desa/Kelurahan di Kecamatan Lebong Atas, 2020

Desa/Kelurahan	Status Sekolah		Jumlah
	Negeri	Swasta	
(1)	(2)	(3)	(4)
Tik Tebing	0	0	0
Tabek Blau	0	0	0
Tabek Blau I	1	0	1
Daneu	0	0	0
Sukau Kayo	1	0	1
Blau	0	0	0
Jumlah	2	0	2

Sumber : BPS, Pendataan Potensi Desa (Podes) 2020

Tabel 4.4 Banyaknya Madrasah Tsanawiyah (MTs) Menurut Desa/Kelurahan di Kecamatan Lebong Atas, 2020

Desa/Kelurahan	Status Sekolah		Jumlah
	Negeri	Swasta	
(1)	(2)	(3)	(4)
Tik Tebing	0	0	0
Tabeak Blau	0	0	0
Tabeak Blau I	0	0	0
Daneu	0	0	0
Sukau Kayo	0	1	1
Blau	0	0	0
Jumlah	0	0	0

Sumber : BPS, Pendataan Potensi Desa (Podes) 2020

Tabel 4.5 Banyaknya Sekolah Menengah Atas (SMA) Menurut Desa/Kelurahan di Kecamatan Lebong Atas, 2020

Desa/Kelurahan	Status Sekolah		Jumlah
	Negeri	Swasta	
(1)	(2)	(3)	(4)
Tik Tebing	0	0	0
Tabek Blau	0	0	0
Tabek Blau I	0	0	0
Daneu	0	0	0
Sukau Kayo	1	0	1
Blau	0	0	0
Jumlah	1	0	1

Sumber : BPS, Pendataan Potensi Desa (Podes) 2020

Tabel 4.6 Banyaknya Madrasah Aliyah (MA) Menurut Desa/Kelurahan di Kecamatan Lebong Atas, 2020

Desa/Kelurahan	Status Sekolah		Jumlah
	Negeri	Swasta	
(1)	(2)	(3)	(4)
Tik Tebing	0	0	0
Tabeak Blau	0	0	0
Tabeak Blau I	0	0	0
Daneu	0	0	0
Sukau Kayo	0	0	0
Blau	0	0	0
Jumlah	0	0	0

Sumber : BPS, Pendataan Potensi Desa (Podes) 2020

Tabel 4.7 Banyaknya Sekolah Menengah Kejuruan (SMK) Menurut Desa/Kelurahan di Kecamatan Lebong Atas, 2020

Desa/Kelurahan	Status Sekolah		Jumlah
	Negeri	Swasta	
(1)	(2)	(3)	(4)
Tik Tebing	0	0	0
Tabek Blau	0	0	0
Tabek Blau I	0	0	0
Daneu	0	0	0
Sukau Kayo	1	0	1
Blau	0	0	0
Jumlah	1	0	1

Sumber : BPS, Pendataan Potensi Desa (Podes) 2020

Tabel 4.8 Banyaknya Akademi/Perguruan Tinggi Menurut Desa/Kelurahan di Kecamatan Lebong Atas, 2020

Desa/Kelurahan	Status Sekolah		Jumlah
	Negeri	Swasta	
(1)	(2)	(3)	(4)
Tik Tebing	0	0	0
Tabeak Blau	0	0	0
Tabeak Blau I	0	0	0
Daneu	0	0	0
Sukau Kayo	0	0	0
Blau	0	0	0
Jumlah	0	0	0

Sumber : BPS, Pendataan Potensi Desa (Podes) 2020

Tabel 4.9 Banyaknya Sarana Kesehatan Menurut Desa/Kelurahan dan Jenis Sarana Kesehatan di Kecamatan Lebong Atas, 2020

Desa/Kelurahan	Rumah Sakit	Rumah Sakit Bersalin	Poliklinik/Balai Pengobatan
(1)	(2)	(3)	(4)
Tik Tebing	0	0	0
Tabek Blau	0	0	0
Tabek Blau I	0	0	0
Daneu	0	0	0
Sukau Kayo	0	0	0
Blau	0	0	0

Lanjutan Tabel 4.9

Desa/Kelurahan	Puskesmas		Apotek
	Rawat Inap	Tanpa Rawat Inap	
(1)	(2)	(3)	(4)
Tik Tebing	0	0	0
Tabek Blau	0	0	0
Tabek Blau I	0	0	0
Daneu	0	0	0
Sukau Kayo	0	0	0
Blau	0	0	0

Sumber : BPS, Pendataan Potensi Desa (Podes) 2020

Tabel 4.10 Jumlah Tempat Ibadah Menurut Desa/Kelurahan Kecamatan Lebong Atas, 2020

(Buah)

Desa/Kelurahan	Masjid	Surau	Gereja Kristen	Gereja Katolik
(1)	(2)	(3)	(4)	(5)
Tik Tebing	1	-	-	-
Tabeak Blau	2	-	-	-
Tabeak Blau I	1	1	-	-
Daneu	1	-	-	-
Sukau Kayo	1	-	-	-
Blau	1	-	-	-

Lanjutan Tabel 4.10

(Buah)

Desa/Kelurahan	Kaple	Pura	Vihara	Klenteng
(1)	(6)	(7)	(8)	(9)
Tik Tebing	-	-	-	-
Tabeak Blau	-	-	-	-
Tabeak Blau I	-	-	-	-
Daneu	-	-	-	-
Sukau Kayo	-	-	-	-
Blau	-	-	-	-

Sumber : BPS, Pendataan Potensi Desa (Podes) 2020

Tabel 4.11 Jumlah Pendidikan Keterampilan menurut Jenis di Kecamatan Lebong Atas, 2020

(Buah)

Desa/Kelurahan	Bahasa Asing	Komputer	Menjahit/ Tata Busana	Kecantikan
(1)	(2)	(3)	(4)	(5)
Tik Tebing	0	0	0	0
Tabek Blau	0	0	0	0
Tabek Blau I	0	0	0	0
Daneu	0	0	0	0
Sukau Kayo	0	0	0	0
Blau	0	0	0	0

Lanjutan Tabel 4.11

(Buah)

Desa/Kelurahan	Montir Mobil/Motor	Elektronika	Lainnya	Jumlah
(1)	(6)	(7)	(8)	(9)
Tik Tebing	0	0	0	0
Tabeak Blau	0	0	0	0
Tabeak Blau I	0	0	0	0
Daneu	0	0	0	0
Sukau Kayo	0	0	0	0
Blau	0	0	0	0

Sumber : BPS, Pendataan Potensi Desa (Podes) 2020

Tabel 4.12 Keberadaan Pendidikan Informal dan Lainnya Menurut Jenisnya di Kecamatan Lebong Atas, 2020

(Buah)

Desa/Kelurahan	PAUD	Play Group	Taman Bacaan	Paket A/B/C
(1)	(2)	(3)	(4)	(5)
Tik Tebing	-	-	-	-
Tabeak Blau	-	-	-	-
Tabeak Blau I	-	-	-	-
Daneu	-	-	-	-
Sukau Kayo	-	-	-	-
Blau	-	-	-	-

Lanjutan Tabel 4.12

(Buah)

Desa/Kelurahan	Pemberantasan Buta Aksara	Lainnya	Jumlah
(1)	(6)	(7)	(8)
Tik Tebing	-	-	-
Tabeak Blau	-	-	-
Tabeak Blau I	-	-	-
Daneu	-	-	-
Sukau Kayo	-	-	-
Blau	-	-	-

Sumber : BPS, Pendataan Potensi Desa (Podes) 2020

Tabel 4.13 Jumlah Lembaga Non Profit Berdasarkan Jenis Menurut Desa/Kelurahan Kecamatan Lebong Atas, 2020

(Buah/Unit)

Desa/Kelurahan	Organisasi Kemasyarakatan	Organisasi Sosial	Organisasi Profesi
(1)	(2)	(3)	(4)
Tik Tebing	1	-	-
Tabeak Blau	1	-	-
Tabeak Blau I	1	-	-
Daneu	1	-	-
Sukau Kayo	1	-	-
Blau	1	-	-

Lanjutan Tabel 4.13

(Buah/Unit)

Desa/Kelurahan	Olahraga/Hobi	LSM	Lembaga Keagamaan	Jumlah
(1)	(5)	(6)	(7)	(8)
Tik Tebing	1	-	-	-
Tabek Blau	1	-	-	-
Tabek Blau I	1	-	-	-
Daneu	1	-	-	-
Sukau Kayo	1	-	-	-
Blau	1	-	-	-

Sumber : Kantor Kecamatan Lebong Atas

Tabel 4.14 Banyaknya Desa/Kelurahan Menurut Sumber Air Minum Sebagian Besar Keluarga di Kecamatan Lebong Atas, 2014, 2018, dan 2020

Desa/Kelurahan	2018	2019	2020
(1)	(2)	(3)	(4)
Air Kemasan Bermerk	0	0	0
Air Isi Ulang	0	0	0
Ledeng Dengan Meteran	0	0	0
Ledeng Tanpa Meteran	0	0	0
Sumur Bor atau Pompa	0	0	0
Sumur	6	6	6
Mata Air	0	0	0
Sungai/Danau/Kolam/ Waduk/Situ/Embung/Bendungan	0	0	0
Air Hujan	0	0	0
Lainnya	0	0	0

Sumber : BPS, Pendataan Potensi Desa (Podes) 2018,2019, dan 2020

Tabel 4.15 Banyaknya Desa/Kelurahan Menurut Penggunaan Fasilitas Tempat Buang Air Besar Sebagian Besar Keluarga di Kecamatan Lebong Atas, 2014, 2018, dan 2020

Fasilitas Tempat Buang Air Besar	2018	2019	2020
(1)	(2)	(3)	(4)
Jamban	6	6	6
Sendiri	6	6	6
Bersama	0	0	0
Umum	0	0	0
Bukan Jamban	0	0	0

Sumber: BPS, Pendataan Potensi Desa (Podes) 2018,2019, dan 2020

Tabel 4.16 Banyaknya Kejadian Bencana Alam Menurut Desa/Kelurahan dan Jenis Bencana Alam di Kecamatan Lebong Atas, 2020

Desa/Kelurahan	Gempa Bumi	Tsunami	Gunung Meletus	Tanah Longsor
(1)	(2)	(3)	(4)	(5)
Tik Tebing	-	-	-	-
Tabeak Blau	-	-	-	1
Tabeak Blau I	-	-	-	-
Daneu	1	-	-	-
Sukau Kayo	-	-	-	-
Blau	1	-	-	-

Lanjutan Tabel 4.16

Desa/Kelurahan	Banjir	Banjir Bandang	Kekeringan
(1)	(6)	(7)	(8)
Tik Tebing	-	-	-
Tabeak Blau	-	-	1
Tabeak Blau I	-	-	1
Daneu	-	-	1
Sukau Kayo	-	-	1
Blau	-	-	1

Lanjutan Tabel 4.16

Desa/Kelurahan	Kebakaran Hutan dan Lahan	Angin Puyuh/ Puting Beliung/ Topan	Gelombang Pasang Laut
(1)	(9)	(10)	(11)
Tik Tebing	-	-	-
Tabeak Blau	-	-	-
Tabeak Blau I	-	-	-
Daneu	-	-	-
Sukau Kayo	-	-	-
Blau	-	-	-

Sumber : BPS, Pendataan Potensi Desa (Podes) 2020

Tabel 4.17 Banyaknya Korban Jiwa Akibat Bencana Alam Menurut Desa/Kelurahan dan Jenis Bencana Alam di Kecamatan Lebong Atas, 2020

Desa/Kelurahan	Gempa Bumi	Tsunami	Gunung Meletus	Tanah Longsor
(1)	(2)	(3)	(4)	(5)
Tik Tebing	-	-	-	-
Tabeak Blau	-	-	-	-
Tabeak Blau I	-	-	-	-
Daneu	-	-	-	-
Sukau Kayo	-	-	-	-
Blau	-	-	-	-

Lanjutan Tabel 4.17

Desa/Kelurahan	Banjir	Banjir Bandang	Kekeringan
(1)	(6)	(7)	(8)
Tik Tebing	-	-	-
Tabek Blau	-	-	-
Tabek Blau I	-	-	-
Daneu	-	-	-
Sukau Kayo	-	-	-
Blau	-	-	-

Lanjutan Tabel 4.17

Desa/Kelurahan	Kebakaran Hutan dan Lahan	Angin Puyuh/ Puting Beliung/ Topan	Gelombang Pasang Laut
(1)	(9)	(10)	(11)
Tik Tebing	-	-	-
Tabeak Blau	-	-	-
Tabeak Blau I	-	-	-
Daneu	-	-	-
Sukau Kayo	-	-	-
Blau	-	-	-

Sumber : BPS, Pendataan Potensi Desa (Podes) 2020

Tabel 4.18 Keberadaan Fasilitas/Upaya Antisipasi/Mitigasi Bencana Alam Menurut Desa/Kelurahan di Kecamatan Lebong Atas, 2020

Desa/Kelurahan	Sistem Peringatan Dini Bencana Alam	Sistem Peringatan Dini Khusus Tsunami	Perlengkapan Keselamatan
(1)	(2)	(3)	(4)
Tik Tebing	Tidak ada	Bukan wiayah potensi sunami	Tidak ada
Tabek Blau	Tidak ada	Bukan wiayah potensi sunami	ada
Tabek Blau I	Tidak ada	Bukan wiayah potensi sunami	Tidak ada
Daneu	Tidak ada	Bukan wiayah potensi sunami	Tidak ada
Sukau Kayo	Tidak ada	Bukan wiayah potensi sunami	ada
Blau	Tidak ada	Bukan wiayah potensi sunami	ada

Lanjutan Tabel 4.18

Desa/Kelurahan	Rambu- rambu dan Jalur Evakuasi Bencana	Pembuatan, Perawatan, atau Normalisasi: Sungai, Kanal, Tanggul, Parit, Drainase, Waduk, Pantai, dll
(1)	(5)	(6)
Tik Tebing	Tidak ada	Tidak ada
Tabeak Blau	Tidak ada	Tidak ada
Tabeak Blau I	Tidak ada	Ada
Daneu	Tidak ada	Ada
Sukau Kayo	Tidak ada	Tidak ada
Blau	Tidak ada	Tidak ada

Sumber : BPS, Pendataan Potensi Desa (Podes) 2020

Tabel 4.19 Banyaknya Desa/Kelurahan yang Memiliki Kelompok Kegiatan Olahraga Menurut Jenis Olahraga dan Ketersediaan Fasilitas/Lapangan Olahraga di Kecamatan Lebong Atas, 2020

Jenis Olahraga	Kondisi Fasilitas/ Lapangan Olahraga			Tidak Ada Fasilitas/ Lapangan Olahraga
	Baik	Rusak Sedang	Rusak Parah	
(1)	(2)	(3)	(4)	
Sepak bola	1	1	0	4
Bola voli	4	0	0	2
Bulu tangkis	2	0	0	4
Bola basket	0	2	0	4
Tenis lapangan	0	0	0	6
Tenis meja	3	0	2	1
Futsal	4	0	0	2
Renang	0	0	0	6
Bela diri (pencak silat, karate, dll)	0	0	0	6
Bilyard	0	0	0	6
Pusat kebugaran (senam, fitness, aerobik, dll)	0	0	0	6
Lainnya	0	0	0	6

Sumber : BPS, Pendataan Potensi Desa (Podes) 2020

BAB V

PERTANIAN

<https://lebongkab.kab.go.id>

BAB V. PERTANIAN

5.1. Pertanian

Sektor pertanian merupakan kontributor terbesar terhadap PDRB Kabupaten Lebong. Peran sektor pertanian sangat penting dalam perekonomian di Kabupaten Lebong, khususnya Kecamatan Lebong Atas. Oleh karena itu pembinaan yang tepat kepada masyarakat perlu dilakukan agar hasil yang dicapai dapat maksimal.

Selain padi Kecamatan Lebong Atas juga menghasilkan berbagai macam sayuran, tanaman Biofarmaka, buah-buahan dan tanaman perkebunan. Pada tahun 2020 di Kecamatan Lebong Atas memproduksi cabai sebanyak 35 kuintal dari luas lahan sekitar 6 ha, cabai rawit sebanyak 21 kuintal dari luas lahan sekitar 2 ha, buncis sebanyak 9 kuintal dari luas lahan sekitar 9 ha, ketimun sebanyak 5 kuintal dari luas lahan sekitar 5 ha, terong sebanyak 18 kuintal dari luas lahan sekitar 4 ha, daun bawang sebanyak 24 kuintal dari luas lahan sekitar 5 ha, jika dibandingkan dengan tahun 2019 terjadi penurunan produksi cabai sebanyak 12 kuintal dengan luas lahan yang sama.

Untuk tumbuhan Biofarmaka pada tahun 2020 menghasilkan laos/lengkuas sebanyak 309 kg dari luas lahan sekitar 37 m² , terjadi penurunan sebanyak 1364 m² luas lahan

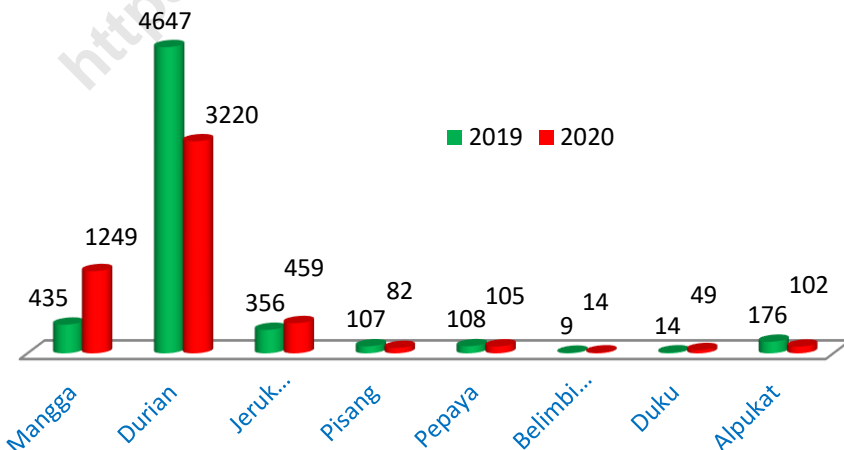
Pertanian

yang di usahakan dan terjadi penurunan produksi sebanyak 4560 kg jika di bandingkan dengan tahun 2019.

Untuk buah-buahan pada tahun 2020 Kecamatan Lebong Atas menghasilkan mangga sebanyak 1249 kuintal, durian 3220 kuintal, jeruk siam 459 kuintal, pisang 82 kuintal, pepaya 105 kuintal belimbing 4 kuintal, duku 49 kuintal dan alpukat 102 kuintal.

Sedangkan untuk tanaman perkebunan pada tahun 2020 kecamatan Lebong Atas menghasilkan kelapa sawit sebanyak 12 740 kuintal dari luas lahan 27 ha, kelapa 12 153 kuintal dari luas lahan 24 ha, karet 105 682 kuintal dari luas lahan 477 ha, kopi 294 249 kuintal dari luas lahan 505 ha, dan kakao 2 243 kuintal dari luas lahan 4 ha.

Gambar 7. Produksi Buah-Buahan di Kecamatan Lebong Atas, 2019 dan 2020^x (Kuintal)



Tabel 5.1 Luas Panen dan Produksi Tanaman Sayuran Menurut Jenis Tanaman di Kecamatan Lebong Atas, 2019 dan 2020^x

Jenis Tanaman	2019		2020 ^x	
	Luas Panen (ha)	Produksi (kwintal)	Luas Panen (ha)	Produksi (kwintal)
(1)	(2)	(3)	(4)	(5)
Bawang Merah	-	-	-	-
Cabai	6	47	6	35
Cabai Rawit	-	-	2	21
Kentang	-	-	-	-
Kubis	-	-	-	-
Buncis	-	-	3	9
Tomat	-	-	-	-
Ketimun	-	-	5	5
Terong	-	-	4	18
Daun Bawang	-	-	5	24

Sumber : Lebong Dalam Angka 2021

Tabel 5.2 Luas Panen dan Produksi Tanaman Biofarmaka Menurut Jenis Tanaman di Kecamatan Lebong Atas, 2019 dan 2020^x

Jenis Tanaman	2019		2020 ^x	
	Luas Panen (m ²)	Produksi (kg)	Luas Panen (m ²)	Produksi (kg)
(1)	(2)	(3)	(4)	(5)
Jahe	-	-	-	-
Laos/Lengkuas	1 401	4 869	37	309
Kencur	-	-	-	-
Kunyit	2 400	1 718	-	-
Kapulaga	-	-	-	-

Sumber : Lebong Dalam Angka 2021

Tabel 5.3 Produksi Buah-Buahan di Kecamatan Lebong Atas, 2019 dan 2020^x

Jenis Buah-Buahan	Produksi (kuintal)	
	2019	2020 ^x
(1)	(2)	(3)
Mangga	435	1 249
Durian	4 647	3 220
Jeruk Siam/Kepronk/Orange	356	459
Pisang	107	82
Pepaya	108	105
Belimbing	9	14
Duku	14	49
Alpukat	176	102

Sumber : Lebong Dalam Angka 2021

Pertanian

Tabel 5.4 Sumber Penghasilan Utama Sebagian Besar penduduk Dan Komoditas Utama Masyarakat menurut Desa/Kelurahan di Kecamatan Lebong Atas, tahun 2020

Desa/Kelurahan	Sumber Penghasil Utama (Sektor)	Komoditas Utama
(1)	(2)	(3)
Tik Tebing	Pertanian	Kopi
Tabek Blau	Pertanian	Kopi
Blau	Pertanian	Kopi
Sukau Kayo	Pertanian	Kopi
Tabek Blau I	Pertanian	Kopi
Daneu	Pertanian	Kopi

Sumber : Kantor Kecamatan Lebong Atas

Tabel 5.5 Luas Areal dan Produksi Tanaman Perkebunan Menurut Jenis Tanaman di Kecamatan Lebong Atas, 2019 dan 2020^x

Jenis Tanaman	2019		2020 ^x	
	Luas (ha)	Produksi (kwintal)	Luas (ha)	Produksi (kwintal)
(1)	(2)	(3)	(4)	(5)
Kelapa Sawit	27	26 361,39	27	12 740
Kelapa	18	7 441,20	24	12 153
Karet	482	60 610	477	105 682
Kopi	500	409 999,1	505	294 249
Kakao	3,75	1 179,93	4	2 243
Tebu	-	-	-	-
The	-	-	-	-
Tembakau	-	-	-	-

Sumber : Lebong Dalam Angka 2021

BAB VI

**PERINDUSTRIAN, PERTAMBANGAN
DAN ENERGI**

<https://leongkab.go.id>

BAB VI. PERINDUSTRIAN, PERTAMBANGAN DAN ENERGI

6.1 Perindustrian

Pada tahun 2020 di Kecamatan Lebong Atas sudah terdapat beberapa industri namun masih dalam skala kecil rumah tangga yang belum terdata oleh Dinas Perindag, Koperasi dan UKM Kabupaten Lebong.

6.2 Pertambangan

Kegiatan penelitian dan eksplorasi di sektor pertambangan di Kecamatan Lebong Atas masih perlu menjadi prioritas kedepan. Selain itu peningkatan kapasitas energi dengan mencari energi alternatif tetap menjadi pemikiran bersama untuk memenuhi kebutuhan listrik di Kabupaten Lebong dan masyarakat Kecamatan Lebong Atas pada khususnya. Berdasarkan informasi dari Dinas Pertambangan dan Energi Kabupaten Lebong, hingga akhir tahun 2020 untuk Kecamatan Lebong Atas belum mencatat adanya lokasi atau kegiatan pertambangan.

6.3 Energi

Pemenuhan energi bagi kebutuhan sehari-hari, khususnya energi listrik, sebagian besar penduduk di Kecamatan Lebong Atas sudah merasakan perkembangan dan pemanfaatan energi listrik yang bersumber dari PLN.

Penggunaan bahan bakar untuk kebutuhan sehari-hari seperti memasak di kecamatan Lebong Atas sebagian penduduk sudah menggunakan gas elpiji, namun kayu bakar (umumnya kayu asalan/ranting) masih tetap dipertahankan karena selain dalam memperoleh kayu bakar tidak terlalu sulit dan tidak harus membeli, juga dikarenakan persediaan gas elpiji di pangkalan sering kosong.

Tabel 6.1 Banyaknya Keluarga Menurut Desa/Kelurahan dan Jenis Pengguna Listrik di Kecamatan Lebong Atas, tahun 2020

Desa/Kelurahan	Pengguna Listrik			Bukan Pengguna Listrik
	PLN	Non PLN	Jumlah	
(1)	(2)	(3)	(4)	(5)
Tik Tebing	274	0	274	0
Tabeak Blau	310	0	310	0
Tabeak Blau I	243	0	243	3
Daneu	325	0	325	0
Sukau Kayo	214	0	214	0
Blau	136	0	136	0

Sumber : BPS, Pendataan Potensi Desa (Podes) 2020

Tabel 6.2 Banyaknya Desa/Kelurahan Menurut Keberadaan Penerangan Jalan Utama Desa/Kelurahan di Kecamatan Lebong Atas, 2014, 2018, dan 2020

Penerangan Jalan Utama		2020
(1)		(2)
Sumber Penerangan Jalan Utama		
Tidak Ada Penerangan		3
Listrik Pemerintah/PLN		1
Listrik Non Pemerintah/PLN		5
Non Listrik		0

Sumber : BPS, Pendataan Potensi Desa (Podes) 2020

Tabel 6.3 Banyaknya Desa/Kelurahan Menurut Jenis Bahan Bakar untuk Memasak yang Digunakan Oleh Sebagian Besar Keluarga di Kecamatan Lebong Atas, 2014, 2018, dan 2020

Jenis Bahan Bakar	2014	2018	2020
(1)	(2)	(3)	(4)
Gas Kota	0	0	0
LPG 3 Kg	6	6	6
LPG lebih dari 3 Kg	0	0	5
Minyak Tanah	0	0	0
Kayu Bakar	0	0	6
Lainnya	0	0	0

Catatan : ¹Termasuk LPG lebih dari 3 Kg

Sumber : BPS, Pendataan Potensi Desa (Podes) 2014,2018, dan 2020

**Tabel 6.4 Banyaknya Embung Desa Menurut Desa/
Kelurahan di Kecamatan Lebong Atas, 2018
dan 2020**

Desa/Kelurahan	2018	2020
(1)	(2)	(3)
Tik Tebing	0	0
Tabek Blau	0	0
Tabek Blau I	0	0
Daneu	0	0
Sukau Kayo	0	0
Blau	0	0
Jumlah	0	0

Sumber : BPS, Pendataan Potensi Desa (Podes) 2018, dan 2020

Tabel 6.5 Keberadaan Saluran Udara Tegangan Ekstra Tinggi (SUTET) dan Base Transceiver Station (BTS) menurut Desa/Kelurahan di Kecamatan Lebong Atas, 2020

(Buah/Unit)

Desa/Kelurahan	SUTET	BTS
(1)	(2)	(3)
Tik Tebing	0	0
Tabek Blau	0	0
Tabek Blau I	0	2
Daneu	0	0
Sukau Kayo	0	0
Blau	0	0
Jumlah	0	2

Sumber : BPS, Pendataan Potensi Desa (Podes) 2020

BAB VII

**PERDAGANGAN, TRANSPORTASI,
KOMUNIKASI DAN PARIWISATA**

<https://leborinab.bps.go.id>

**BAB VII. PERDAGANGAN, TRANSPORTASI, KOMUNIKASI
DAN PARIWISATA**

7.1 Perdagangan

Aktivitas perdagangan di Kecamatan Lebong Atas masih sebatas perdagangan tradisional yang ada setiap satu minggu sekali di beberapa desa. Di Kecamatan Lebong Atas terdapat empat pasar tanpa bangunan atau biasa disebut pekan. Selain itu berdasarkan data dari PODES tahun 2020 terdapat 71 toko atau warung kelontong dan 17 Warung/Kedai Makanan yang tersebar di desa-desa di kecamatan Lebong Atas.

7.2 Transportasi

Untuk transportasi antar desa di Kecamatan Lebong Atas pada tahun 2020 sudah lancar dan dapat dilalui sepanjang tahun dikarenakan sebagian besar jalan yang ada sudah di aspal. Moda transportasi yang biasa digunakan yaitu jenis transportasi darat menggunakan kendaraan motor pribadi, ojek motor serta menggunakan mobil pribadi, sedangkan untuk angkutan umum belum tersedia.

7.3 Komunikasi

Pada tahun 2020 di kecamatan Lebong Atas tidak terdapat sarana penunjang kantor pos untuk berkomunikasi melalui surat menyurat. Namun sebagian besar masyarakat Lebong Atas sudah banyak menggunakan fasilitas telepon seluler sebagai alat komunikasi jarak jauh yang sekarang bisa dijangkau dengan waktu singkat. Untuk mendukung masyarakat berkomunikasi melalui telepon seluler di kecamatan Lebong Atas terdapat Dua buah Base Transceiver Station (BTS).

7.4 Pariwisata

Kecamatan Lebong Atas memiliki pesona alam yang sangat indah. Menurut data dari Dinas Perhubungan dan Parnisbud Kabupaten Lebong objek wisata yang terdapat di Kecamatan Lebong Atas yaitu Air Terjun Saten yang berjarak sekitar 15 Km dari ibu kota Kabupaten.

Hanya saja sampai sekarang ini, potensi itu belum dikelola secara optimal baik oleh pemerintah ataupun masyarakat, sehingga belum bisa memberikan nilai tambah baik bagi pemerintah daerah maupun masyarakat. Yang perlu dilakukan adalah pengelolaan sektor pariwisata secara terpadu sehingga memberikan manfaat yang besar khususnya bagi perekonomian masyarakat sekitar lokasi wisata.

Tabel 7.1 Jumlah Menara dan Operator Layanan Komunikasi Telepon Seluler Serta Kondisi Sinyal Telepon Seluler Menurut Desa/Kelurahan di Kecamatan Lebong Atas, 2020

(Buah/Unit)

Desa/Kelurahan	Jumlah Menara Telepon Seluler (BTS) (Buah/Unit)	Jumlah Operator Layanan Komunikasi Telepon Seluler Yang Menjangkau di Desa/Kelurahan	Kondisi Sinyal Telepon Seluler di Sebagian Besar Wilayah Desa/Kelurahan
(1)	(2)		(3)
Tik Tebing	0	0	Kuat
Tabek Blau	0	0	Kuat
Tabek Blau I	2	2	Kuat
Daneu	0	0	Kuat
Sukau Kayo	0	0	Kuat
Blau	0	0	Kuat
Jumlah	2	2	

Sumber : BPS, Pendataan Potensi Desa (Podes) 2020

Tabel 7.2 Jumlah Jembatan dan Jenis Jembatan yang Terdapat Menurut Desa/Kelurahan Kecamatan Lebong Atas, 2020

(Buah)

Desa/Kelurahan	Jumlah	Jenis Jembatan (Terpanjang)*
(1)	(2)	(3)
Tik Tebing	4	a
Tabek Blau	4	a
Tabek Blau I	5	a
Daneu	3	a
Sukau Kayo	9	a
Blau	3	a

*Ket * a) Beton; b) Kayu; c) Campuran beton dan besi; d) Campuran beton kayu; e) Campuran besai kayu; f) Gantung; g) Lainnya*

Sumber : Kantor Kecamatan Lebong Atas

Tabel 7.3 Keberadaan Kantor Pos/Pos Pembantu/Rumah Pos dan Perusahaan/Agen Jasa Ekspedisi Swasta Menurut Desa/Kelurahan di Kecamatan Lebong Atas, 2020

Desa/Kelurahan	Kantor Pos/Pos Pembantu/Rumah Pos	Perusahaan/Agen Jasa Ekspedisi Swasta
(1)	(2)	
Tik Tebing	Tidak ada	Tidak ada
Tabeak Blau	Tidak ada	Tidak ada
Tabeak Blau I	Tidak ada	Tidak ada
Daneu	Tidak ada	Tidak ada
Sukau Kayo	Tidak ada	Tidak ada
Blau	Tidak ada	Tidak ada

Sumber : BPS, Pendataan Potensi Desa (Podes) 2020

Tabel 7.4 Sarana Transportasi Antar Desa/Kelurahan Menurut Desa/Kelurahan di Kecamatan Lebong Atas, 2020

Desa/Kelurahan	Jenis Transportasi	Keberadaan Angkutan Umum
(1)	(2)	(3)
Tik Tebing	Darat	Tidak ada angkutan umum
Tabeak Blau	Darat	Tidak ada angkutan umum
Tabeak Blau I	Darat	Tidak ada angkutan umum
Daneu	Darat	Tidak ada angkutan umum
Sukau Kayo	Darat	Tidak ada angkutan umum
Blau	Darat	Tidak ada angkutan umum

Sumber : BPS, Pendataan Potensi Desa (Podes) 2020

Tabel 7.5 Kondisi Jalan Darat Antar Desa/Kelurahan Menurut Desa/Kelurahan di Kecamatan Lebong Atas, 2020

Desa/Kelurahan	Jenis Permukaan Jalan	Dapat Dilalui Kendaraan Bermotor Roda 4 atau Lebih
(1)	(2)	(3)
Tik Tebing	Aspal/beton	Sepanjang tahun
Tabeak Blau	Aspal/beton	Sepanjang tahun
Tabeak Blau I	Aspal/beton	Sepanjang tahun
Daneu	Aspal/beton	Sepanjang tahun kecuali saat tertentu
Sukau Kayo	Aspal/beton	Sepanjang tahun
Blau	Aspal/beton	Sepanjang tahun

Sumber : BPS, Pendataan Potensi Desa (Podes) 2020

Tabel 7.6 Banyaknya Sarana dan Prasarana Ekonomi Menurut Desa/Kelurahan dan Jenisnya di Kecamatan Lebong Atas, 2020

Desa/Kelurahan	Kelompok Pertokoan	Pasar dengan Bangunan Permanen	Pasar dengan Bangunan Semi Permanen	Pasar Tanpa Bangunan
(1)	(2)	(3)	(4)	(5)
Tik Tebing	0	0	0	1
Tabek Blau	0	0	0	1
Tabek Blau I	0	0	0	0
Daneu	0	0	0	1
Sukau Kayo	0	0	0	1
Blau	0	0	0	0
Jumlah	0	0	0	4

Lanjutan Tabel 7.6

Desa/Kelurahan	Minimarket/ Swalayan¹	Toko/Warung Kelontong	Restoran/ Rumah Makan
(1)	(2)	(3)	(4)
Tik Tebing	0	8	0
Tabek Blau	0	15	0
Tabek Blau I	0	7	0
Daneu	0	20	0
Sukau Kayo	0	16	0
Blau	0	5	0
Jumlah	0	71	0

Lanjutan Tabel 7.6

Desa/Kelurahan	Warung/Kedai Makanan	Hotel	Hostel/Motel/Losmen/Wisma
(1)	(2)	(3)	(4)
Tik Tebing	1	0	0
Tabek Blau	4	0	0
Tabek Blau I	3	0	0
Daneu	6	0	0
Sukau Kayo	2	0	0
Blau	1	0	0
Jumlah	17	0	0

Catatan : ¹ yang memiliki luas < 400 m²

Sumber : BPS, Pendataan Potensi Desa (Podes) 2020

Tabel 7.7 Banyaknya Sarana Lembaga Keuangan Yang Beroperasi Menurut Desa/Kelurahan dan Jenisnya di Kecamatan Lebong Atas, 2020

Desa/Kelurahan	Bank Umum Pemerintah	Bank Umum Swasta	Bank Perkreditan Rakyat
(1)	(2)	(3)	(4)
Tik Tebing	0	0	0
Tabek Blau	0	0	0
Tabek Blau I	0	0	0
Daneu	0	0	0
Sukau Kayo	0	0	0
Blau	0	0	0
Jumlah	0	0	0

Sumber : BPS, Pendataan Potensi Desa (Podes) 2020

Tabel 7.8 Banyaknya Sarana Lembaga Keuangan Bukan Bank Yang Beroperasi Menurut Desa/Kelurahan dan Jenisnya di Kecamatan Lebong Atas, 2020

Desa/Kelurahan	Koperasi Unit desa (KUD)	Koperasi Industri Kecil dan Kerajinan Rakyat (Kopinkra)	Koperasi Simpan Pinjam (Kospin)	Koperasi Lainnya
(1)	(2)	(3)	(4)	(5)
Tik Tebing	0	0	0	0
Tabeak Blau	0	0	0	0
Tabeak Blau I	0	0	0	0
Daneu	0	0	1	0
Sukau Kayo	0	0	0	0
Blau	0	0	0	0
Jumlah	0	0	1	0

Sumber : BPS, Pendataan Potensi Desa (Podes) 2020

BAB VIII

KEUANGAN

<https://lebongkab.go.id>

BAB VIII. KEUANGAN

Pajak Bumi dan Bangunan (PBB) adalah Pajak Negara yang dikenakan terhadap objek pajak berupa tanah dan atau bangunan yang didasarkan pada azas kenikmatan dan manfaat. Pajak Bumi dan Bangunan (PBB) merupakan salah satu sumber penerimaan negara yang penting bagi pelaksanaan dan peningkatan pembangunan nasional untuk meningkatkan kemakmuran dan kesejahteraan rakyat.

Setiap tahun terjadi peningkatan jumlah wajib pajak (PBB) dan target Pajak Bumi dan Bangunan (PBB) di Kecamatan Lebong Atas. Pada tahun 2018 terjadi kenaikan sebanyak 35 wajib pajak dibandingkan dengan tahun sebelumnya, sedangkan pada tahun 2019 terjadi kenaikan sebanyak 3 wajib pajak sedangkan pada tahun 2020 terjadi kenaikan sebanyak 11 wajib pajak dibandingkan dengan tahun sebelumnya. Untuk target Pajak Bumi dan Bangunan (PBB) Pada tahun 2018 terjadi penurunan sebesar 336.781,- tahun 2019 terjadi penurunan target sebesar Rp. 115.363,- sedangkan ada tahun 2020 terjadi kenaikan sebesar Rp. 64.067,- dibanding tahun sebelumnya. Untuk realisasi Pajak Bumi dan Bangunan (PBB) pada tahun 2020 yaitu sebesar 99,5 % dari target yang sudah ditetapkan. Pajak Bumi dan Bangunan (PBB) memiliki arti penting sebagai modal dalam pembangunan.

Tabel 8.1 Jumlah Wajib Pajak, Target dan Realisasi Pajak Bumi dan Bangunan Di Kecamatan Lebong Atas, 2017-2020

Tahun	Jumlah Wajib Pajak	Target (Rp)	Realisasi	
			(Rp)	%
(1)	(2)	(3)	(4)	(5)
2017	1 784	32 328 706	31 824 881	98,4
2018	1 819	32 665 487	32 665 487	100
2019	1 822	32 550 124	32 046 299	98,5
2020	1 833	32 614 191	32 447 674	99,5

Sumber : Badan Keuangan Daerah Kabupaten Lebong

D A T A
MENCERDASKAN BANGSA



**BADAN PUSAT STATISTIK
KABUPATEN LEBONG**

Jln. Raya Komplek Perkantoran Jalur Dua Tubei, Telp: 0738-2200032
website: lebongkab.bps.go.id, e-mail: bps1707@bps.go.id

