



Katalog BPS : 1102001.1703052

KECAMATAN AIR BESI DALAM ANGKA 2014



*Badan Pusat Statistik
Kabupaten Bengkulu Utara*

KECAMATAN AIR BESI DALAM ANGKA 2014
Air Besi In Figures 2014

ISSN :
No. Publikasi / Publication Number : 170305.1407
Katalog BPS / BPS Catalogue : 1102001.1703.052

Ukuran Buku / Book Size : 21 cm x 15 cm
Jumlah Halaman / Total Pages : 25 + viii halaman / Pages

Naskah / manuscript:
KSK Air Besi

Gambar Kulit / Cover Regency :
Seksi IPDS BPS Kab. Bengkulu Utara

Diterbitkan Oleh / Published By:
BPS Kabupaten Bengkulu Utara
Statistics of North Bengkulu Regency

Dicetak Oleh / printed By :

Boleh dikutip dengan menyebut sumbernya
May be cited with refrence to the source


KATA SAMBUTAN

Dewasa ini, kebutuhan data dirasakan semakin meningkat, bukan hanya dari pihak pemerintah, tetap juga dari kalangan umum. Banyak konsumen data bahkan menghendaki tersedianya data pada tingkat area terkecil, seperti desa. Karena itulah, terbitnya publikasi Kecamatan Air Besi Dalam Angka Tahun 2014 ini layak di apresiasi.

Terbitnya buku publikasi ini juga tidak terlepas dari keseriusan Koordinator Statistik Kecamatan (KSK) dalam mengumpulkan data statistik tingkat kecamatan dari berbagai sumber. Kepada para KSK, saya menyampaikan penghargaan dan terimakasih atas kerja kerasnya, kepada narasumber yang menjadi rujukan data statistik ini, saya menyampaikan penghargaan dan terimakasih atas kerja samanya.

Saya berharap publikasi ini mampu memenuhi harapan pemerintah daerah dan masyarakat pada umumnya, yang menggunakan data statistik sebagai bahan perencanaan, monitoring, dan evaluasi perkembangan pembangunan di berbagai sektor, khususnya di Kecamatan Air Besi. Semoga publikasi ini bermanfaat dan Tuhan Yang Maha Esa senantiasa meridhoi setiap usaha kita.

Arga Makmur, Oktober 2014
BPS Kabupaten Bengkulu Utara
Kepala,



Ir. Sriwiyana Teguh Ananto, M.Si
NIP. 19690218 199401 1 01

**PEMERINTAH KABUPATEN BENGKULU UTARA
KECAMATAN AIR BESI**

**KATA SAMBUTAN
CAMAT
KECAMATAN AIR BESI**

Saya sangat menyambut baik atas terbitnya Buku Kecamatan Air Besi Dalam Angka Tahun 2014, atas prakarsa oleh Kordinator Statistik Kecamatan Air Besi.

Dengan tersedianya data-data yang dihimpun dan disajikan, dapat merupakan gambaran hasil-hasil perkembangan pembangunan yang telah kita capai di Kecamatan Air Besi dan sebagai tolok ukur untuk meningkatkan pembangunan tahap berikutnya.

Saya menghimbau kepada semua Dinas/Instansi yang ada dalam Kecamatan Air Besi agar untuk masa yang akan datang setiap pelaksanaan tugas dapat dituangkan dalam bentuk buku yang merupakan data konkrit.

Kepada semua pihak yang telah membantu terbitnya Buku Kecamatan Air Besi Dalam Angka Tahun 2014 saya menghaturkan ucapan terima kasih dan penghargaan setinggi-tingginya atas terbitnya dan terlaksananya penyusunan Buku Kecamatan Dalam Angka ini.

Air Besi, Oktober 2014
CAMAT AIR BESI,

Ir. ALI AMRAN
Nip. 19650806 1997031003

KATA PENGANTAR

Buku Kecamatan Dalam Angka Tahun 2014 ini, adalah merupakan penerbitan lanjutan yang pernah diterbitkan pada tahun-tahun sebelumnya.

Data-data yang dihimpun dan disajikan dalam bentuk tabel, buku ini terbit berkat bantuan peran serta dan partisipasi dari seluruh pihak Dinas/Instansi yang ada dalam Kecamatan Air Besi, sehingga dapat terwujud penerbitan buku ini.

Atas kerja sama yang baik antara semua pihak yang telah memberikan bantuan, kami menghaturkan ucapan terima kasih yang sebesar-besarnya.

Kami menyadari bahwa kemungkinan disana sini masih banyak kelemahan-kelemahan dan kekurangan yang perlu perbaikan di dalam penyajian maupun bentuk penyusunan buku ini.

Kritik serta saran untuk kebaikan sangat kami harapkan untuk penyempurnaan penerbitan buku dimasa yang akan datang.

Air Besi, September 2014
Koordinator Statistik Kecamatan
Air Besi,

HERMAN N, SE
NIP. 19600110 198102 1 002

DAFTAR ISI

	Hal
SAMBUTAN KEPALA BPS KAB BU	i
SAMBUTAN CAMAT AIR BESI	ii
KATA PENGANTAR	iii
DAFTAR ISI	iv
DAFTAR TABEL	v
PENJELASAN UMUM	vii
1. GEOGRAFI	1
2. PEMERINTAH	5
3. KEPENDUDUKAN	7
4. SOSIAL	11
5. PERTANIAN	19

DAFTAR TABEL

Tabel	Hal
1. GEOGRAFI	
2.1 Jarak antara Kecamatan dengan Kelurahan/Desa di Kecamatan Air Besi Tahun 2013	2
1.2 Luas Desa di Kecamatan Air Besi Tahun 2013	3
1.3 Letak Giografis Desa di Kecamatan air Besi Tahun 2013	4
2. PEMERINTAHAN	
2.1 Klasifikasi Desa/Kelurahan di Kecamatan Air Besi Taun 2013.....	5
2.2 Status ddesa/Kelurahan di Kecamatan Air Besi Tahun 2013	6
3. KEPENDUDUKAN	
3.1 Luas Wilayah, Jumlah Penduduk dan Kepadatannya Di rinci Menurut Desa/Kelurahan Tahun 2013	8
3.2 Banyaknya Rumah Tangga, Penduduk, Rata-Rata Anggota Rumah Tangga dirinci Menurut Desa/kelurahan Di Kecamatan Air Besi Tahun 2013	9
3.3 Jumlah Penduduk Menurut Jenis Kelamin, Sex Rasio Dirinci menurut Desa /Kelurahan Air BesiTahun 2013	10
4. SOSIAL	
4.1 Banyaknya Sekolah Dasar Berdasarkan Statusnya Di Kecamatan Air Besi Tahun 2013	11
4.2 Banyaknya Sekolah Menengah Pertama (SMP) Berdasarkan Statusnya di Kecamatan Air Besi Tahun 2013	12
4.3 Banyaknya Sekolah Menengah Umum (SMU) Berdasarkan Statusnya di Kecamatan Air Besi Tahun 2013	13
4.4 Banyaknya Sarana kesehatan di Kecamatan Air Besi Tahun 2013.	14
4.5 Banyaknya Tenaga Kesehatan di Kecamatan Air Besi Tahun 2013	15
4.6 Banyaknya Skseptor Baru Keluarga Berencana Menurut Alat Yang Digunakan Kecamatan Air Besi Tahun 2013	16
4.7Banyaknya Akseptor Aktif keluarga Berencana Menurut Alat Yang digunakan di Kecamatan Air Besi Tahun 2013	17
4.8 Banyaknya Sarana Ibadah di Kecamatan Air Besi Tahun 2013	18
5. PERTANIAN	
5.1 Produksi Padi Sawah dan Padi Ladang di Kecamatan Air Besi Tahun 2013	19

5.2 Luas Panen Padi Sawah dan Padi Ladang di kecamatan Air Besi Tahun 2013	20
5.3 Produksi dan Luas Panen Palawija di Kecamatan Air Besi Tahun 2013	21
5.4 Luas Tanaman Sayur-Sayuran di Kecamatan Air Besi Tahun 2013	22
5.5 Produksi dan Luas Panen Sayur-sayuran di Kecamatan Air Besi Tahun 2013	23
5.6 Produksi dan Luas Panen Tanaman Buah-Buahan di Kecamtan Air Besi Tahun 2013	24
5.7 Produksi dan Luas Panen Tanaman Perkebunan di Kecamatan Air Besi Tahun 2013	25

<http://bengkuluutarakab.bps.go.id>

PENJELASAN UMUM

1.1 Batas Wilayah

Kecamatan Air Besi terletak dibagian Utara Kecamatan Arma Jaya, Kecamatan ini memiliki luas wilayah 116,18 Km persegi.

Batas-batas wilayah kecamatan Air Besi adalah :

- Sebelah Utara : Kec. Arma Jaya
- Sebelah Selatan : Kec. Tanjung Agung Palik
- Sebelah Timur : Kec. Lais
- Sebelah Barat : Kec. Kerkap

1.2 Wilayah Administratif

Kecamatan Air Besi terdiri dari 15 desa definitif, ditahun 2012 ada pengurangan 2 desa yakni Desa Padang Sepan dan Desa Tanjung Agung karena ada pemekaran Kecamatan. .

Dengan Ibu Kota kecamatan terletak di desa Dusun Curup .Jarak antara desa dengan ibu kota kecamatan berkisar 1 – 21 Km. Seluruh desa merupakan wilayah yang tidak berbatas dengan pantai.

1.3 Topografi

Kecamatan Air Besi keadaan topografinya berbukit-bukit dan banyak lereng, jenis tanahnya didominasi jenis podsolik merah kuning dan jenis tanah latosol

1.4 Iklim, Flora dan Fauna

Seperti wilayah Indonesia pada umumnya, kecamatan Air Besi beriklim tropis dengan curah hujan yang cukup tinggi sepanjang tahun yaitu berkisar 1.000 – 2.000 mm per tahun dengan variasi cukup merata setiap bulan.

Vegetasi yang tumbuh diwilayah kecamatan Air Besi sangat beragam, seperti kayu meranti, pulai, ketuko dan berbagai jenis buah-buahan seperti cempedak, durian, mangga, rambutan dan berbagai tanaman perkebunan seperti karet, kopi dan kakao. Di kecamatan ini juga terdapat hutan lindung yang bertujuan untuk menjaga kelestarian alam. Sedangkan fauna yang banyak dijumpai di Kecamatan Air Besi diantaranya rusa, babi hutan, dan lain sebagainya.

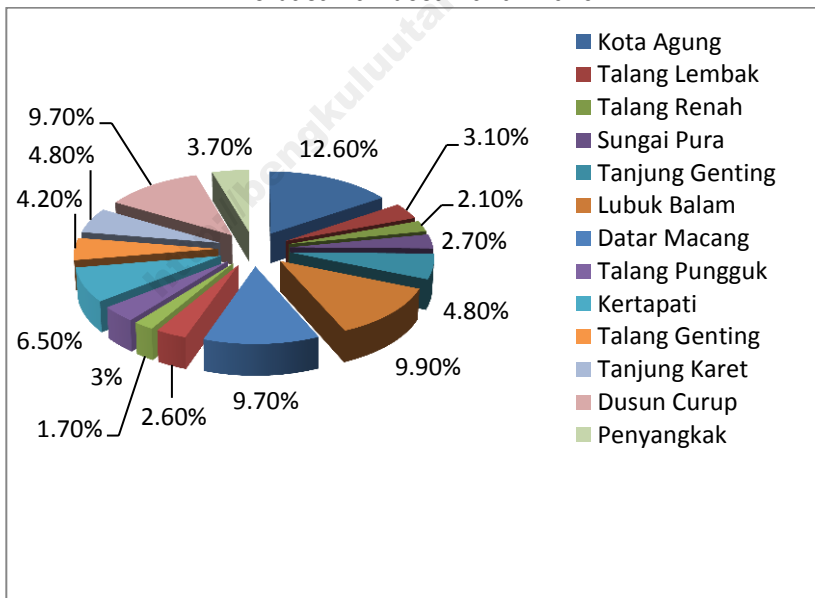
<http://bengkuluutarakab.bps.go.id>

1. GEOGRAFI

Kecamatan Air Besi Wilayah terdiri dari 15 desa. Pada tahun 2012 ada pengurangan desa karena ada pemekaran kecamatan, diantaranya Desa Padang Sepan dan Tanjung Agung Palik. Jumlah jiwa yang berkurang akibat pemekaran wilayah sekitar 2125 jiwa.

Secara geografis semua desa terletak di wilayah bukan pantai. Jarak setiap desa cukup terjangkau dari ibukota kecamatan. Dari 15 desa, Talang Ginting merupakan desa yang terjauh dengan jarak 21 km dari ibukota kecamatan.

Gambar 1.
Luas Wlayah di Kecamatan Air Besi
Berdasarkan desa Tahun 2013



Tabel 1.1. Jarak Antara Kecamatan dengan Kelurahan/Desa di Kecamatan Air Besi Tahun 2013

No	Desa	Jarak (Km)
(1)	(2)	(3)
1	Kota Agung	20,0
2	Talang Lembak	14,0
3	Talang Renah	13,0
4	Sungai Pura	10,0
5	Tanjung Genting	8,00
6	Lubuk Balam	4,00
7	Datar Macang	4,50
8	Genting Perangkap	1,00
9	Talang Baru Ginting	19,0
10	Talang Pungguk	11,0
11	Kertapati	20,0
12	Talang Ginting	21,0
13	Tanjung Karet	17,0
14	Dusun Curup	0,00
15	Penyangkak	20,0

Sumber : Kantor Camat Air Besi

Tabel 1.2. Luas Desa di Kecamatan Air Besi Tahun 2013

No	Desa	Luas (Km ²)
(1)	(2)	(3)
1	Kota Agung	19,50
2	Talang Lembak	8,00
3	Talang Renah	7,20
4	Sungai Pura	6,10
5	Tanjung Genting	7,26
6	Lubuk Balam	18,03
7	Datar Macang	3,28
8	Genting Perangkap	6,75
9	Talang Baru Ginting	5,00
10	Talang Pungguk	6,25
11	Kertapati	4,33
12	Talang Ginting	3,92
13	Tanjung Karet	3,55
14	Dusun Curup	7,50
15	Penyangkak	9,50

Sumber : Kantor Camat Air Besi

Tabel 1.3. Letak Geografis Desa di Kecamatan Air Besi Tahun 2013

No	Desa	Pantai	Bukan Pantai
(1)	(2)	(3)	(4)
1	Kota Agung	-	√
2	Talang Lembak	-	√
3	Talang Renah	-	√
4	Sungai Pura	-	√
5	Tanjung Genting	-	√
6	Lubuk Balam	-	√
7	Datar Macang	-	√
8	Genting Perangkap	-	√
9	Talang Baru Ginting	-	√
10	Talang Pungguk	-	√
11	Kertapati	-	√
12	Talang Ginting	-	√
13	Tanjung Karet	-	√
14	Dusun Curup	-	√
15	Penyangkak	-	√

Sumber : Kantor Camat Air Besi

2. PEMERINTAHAN

Tabel 2.1. Klasifikasi Desa di Kecamatan Air Besi Tahun 2013

No	Desa/Kelurahan	Klasifikasi
(1)	(2)	(3)
1	Kota Agung	Swasembada
2	Talang Lembak	Swakarya
3	Talang Renah	Swakarya
4	Sungai Pura	Swakarya
5	Tanjung Genting	Swakarya
6	Lubuk Balam	Swasembada
7	Datar Macang	Swasembada
8	Genting Perangkap	Swakarya
9	Talang Baru Ginting	Swakarya
10	Talang Pungguk	Swakarya
11	Kertapati	Swasembada
12	Talang Ginting	Swakarya
13	Tanjung Karet	Swakarya
14	Dusun Curup	Swasembada
15	Penyangkak	Swakarya

Sumber : Kantor Camat Air Besi

Tabel 2.2 Status Desa di Kecamatan Air Besi Tahun 2013

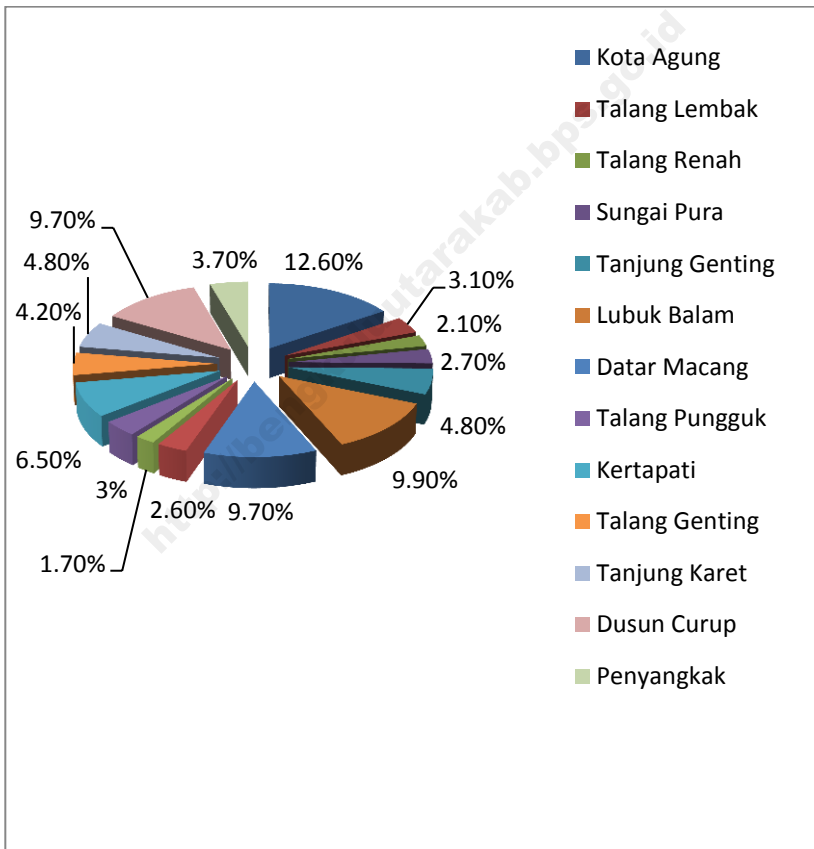
No	Desa/Kelurahan	Definitif	Persiapan
(1)	(2)	(3)	(4)
1	Kota Agung	V	
2	Talang Lembak	V	
3	Talang Renah	V	
4	Sungai Pura	V	
5	Tanjung Genting	V	
6	Lubuk Balam	V	
7	Datar Macang	V	
8	Genting Perangkap	V	
9	Talang Baru Ginting	V	
10	Talang Pungguk	V	
11	Kertapati	V	
12	Talang Ginting	V	
13	Tanjung Karet	V	
14	Dusun Curup	V	
15	Penyangkak	V	

Sumber : Kantor Camat Air Besi

3. KEPENDUDUKAN

Jumlah penduduk Kecamatan Air Besi tahun 2013 sebanyak 8.757 jiwa yang terdiri dari 4.408 laki-laki dan 4.349 perempuan. Jumlah ini merupakan 3,85 % dari seluruh penduduk Kabupaten Bengkulu Utara.

Gambar 2.
Distribusi Jumlah Penduduk Kecamatan Air Besi berdasarkan Desa Tahun 2013



Tabel 3.1. Luas Wilayah, Jumlah Penduduk dan Kepadatannya Dirinci Menurut Desa Kecamatan Air Besi tahun 2013

No	Desa	Luas (KM ²)	Jumlah Penduduk	Kepadatan Penduduk
(1)	(2)	(3)	(4)	(5)
1	Kota Agung	19,50	1371	70,30
2	Talang Lembak	8,00	346	43,25
3	Talang Renah	7,20	235	32,63
4	Sungai Pura	6,10	303	49,67
5	Tanjung Genting	7,26	391	53,85
6	Lubuk Balam	18,03	1083	60,06
7	Datar Macang	3,28	1060	323,17
8	Genting Perangkap	6,75	289	42,81
9	Talang Baru Ginting	5,00	189	37,8
10	Talang Pungguk	6,25	327	52,32
11	Kertapati	4,33	710	163,97
12	Talang Ginting	3,92	464	118,36
13	Tanjung Karet	3,55	524	147,60
14	Dusun Curup	7,50	1060	141,33
15	Penyangkak	9,50	405	42,63
	Jumlah	116,17	8757	75,38

Sumber : BPS Kab. Bengkulu Utara

Tabel 3.2. Banyaknya Rumah Tangga, Penduduk, Rata-rata Anggota Rumah Tangga Dirinci Menurut Desa di Kecamatan Air Besi Tahun 2013

No	Desa	Rumah Tangga	Penduduk	Rata-rata ART
(1)	(2)	(3)	(4)	(5)
1	Kota Agung	360	1371	3,80
2	Talang Lembak	89	346	3,88
3	Talang Renah	58	235	4,05
4	Sungai Pura	79	303	3,83
5	Tanjung Genting	101	391	3,87
6	Lubuk Balam	282	1083	3,84
7	Datar Macang	277	1060	3,82
8	Genting Perangkap	79	289	3,65
9	Talang Baru Ginting	45	189	4,2
10	Talang Pungguk	78	327	4,19
11	Kertapati	202	710	3,51
12	Talang Ginting	113	464	4,10
13	Tanjung Karet	130	524	4,03
14	Dusun Curup	273	1060	3,88
15	Penyangkak	104	405	3,89
Jumlah		2270	8757	3.85

Sumber : BPS Kab. Bengkulu Utara

Tabel 3.3 .Jumlah Penduduk Menurut Jenis Kelamin, *Sex Rasio*
Dirinci Menurut Desa di Kecamatan Air Besi Tahun 2013

No	Desa	Laki-laki	Perempuan	Jumlah	Sex rasio
(1)	(2)	(3)	(4)	(5)	(6)
1	Kota Agung	702	669	1.371	104,93
2	Talang Lembak	166	180	346	92,22
3	Talang Renah	111	124	235	89,51
4	Sungai Pura	161	142	303	113,38
5	Tanjung Genting	203	18	391	107,97
6	Lubuk Balam	521	562	1.083	92,70
7	Datar Macang	532	528	1.060	100,75
8	Genting Perangkap	149	140	289	106,42
9	Talang Baru Ginting	91	98	189	92,85
10	Talang Pungguk	167	160	327	104,37
11	Kertapati	348	362	710	96,13
12	Talang Ginting	242	222	464	109,00
13	Tanjung Karet	276	248	524	111,29
14	Dusun Curup	526	534	1060	98,50
15	Penyangkak	213	192	405	110,93
Jumlah		4408	4349	8757	101,35

Sumber : BPS Kab. Bengkulu Utara

4. SOSIAL

Tabel 4.1. Banyaknya Sekolah Dasar Berdasarkan Statusnya di Kecamatan Air Besi Tahun 2013

No	Desa	SD		Jumlah
		Negeri	Swasta	
(1)	(2)	(3)	(4)	(5)
1	Kota Agung	1	-	1
2	Talang Lembak	-	-	-
3	Talang Renah	1	-	1
4	Sungai Pura	-	-	-
5	Tanjung Genting	-	-	-
6	Lubuk Balam	1	-	1
7	Datar Macang	-	-	-
8	Genting Perangkap	1	-	1
9	Talang Baru Ginting	-	-	-
10	Talang Pungguk	-	-	-
11	Kertapati	1	-	1
12	Talang Genting	1	-	1
13	Tanjung Karet	1	-	1
14	Dusun Curup	1	-	1
15	Penyangkak	-	-	-

Sumber : Diknas Bengkulu Utara

Tabel 4.2. Banyaknya Sekolah Menengah Tingkat Pertama (SLTP) Berdasarkan Statusnya Di Kecamatan Air Besi Tahun 2013

No	Desa/	SLTP		Jumlah
		Negeri	Swasta	
(1)	(2)	(3)	(4)	(5)
1	Kota Agung	-	-	-
2	Talang Lembak	-	-	-
3	Talang Renah	-	-	-
4	Sungai Pura	-	-	-
5	Tanjung Genting	-	-	-
6	Lubuk Balam	-	-	-
7	Datar Macang	-	-	-
8	Genting Perangkap	1	-	1
9	Talang Baru Ginting	-	-	-
10	Talang Pungguk	-	-	-
11	Kertapati	1	-	1
12	Talang Genting	-	-	-
13	Tanjung Karet	-	-	-
14	Dusun Curup	-	-	-
15	Penyangkak	-	-	-

Sumber : Diknas Bengkulu Utara

Tabel 4.3. Banyaknya Sekolah Sekolah Menengah Umum (SMU) Berdasarkan Statusnya Di Kecamatan Air Besi Tahun 2013

No	Desa/Kelurahan	SMU		Jumlah
		Negeri	Swasta	
(1)	(2)	(3)	(4)	(5)
1	Kota Agung	-	-	-
2	Talang Lembak	-	-	-
3	Talang Renah	-	-	-
4	Sungai Pura	-	-	-
5	Tanjung Genting	-	-	-
6	Lubuk Balam	-	-	-
7	Datar Macang	-	-	-
8	Genting Perangkap	-	-	-
9	Talang Baru Ginting	-	-	-
10	Talang Pungguk	-	-	-
11	Kertapati	-	-	-
12	Talang Genting	-	-	-
13	Tanjung Karet	-	-	-
14	Dusun Curup	1	-	1
15	Penyangkak	-	-	-

Sumber : Diknas Bengkulu Utara

Tabel 4.4 Banyaknya Sarana Kesehatan di Kecamatan Air Besi Tahun 2013

No	Sarana Kesehatan	Jumlah
(1)	(2)	(3)
1.	Rumah Sakit	-
2.	Puskesmas	1
3.	Puskesmas Pembantu	6
4.	Puskesmas Keliling	1
5.	Posyandu	16
6.	Pos Obat	-

Sumber : Puskesmas Air Besi

Tabel.4.5. Banyaknya Tenaga Kesehatan di Kecamatan Air Besi Tahun 2013

No	Desa/Kelurahan	Dokter	Bidan	Dukun Bayi
(1)	(2)	(3)	(4)	(5)
1	Kota Agung	-	1	2
2	Talang Lembak	-	-	1
3	Talang Renah	-	-	-
4	Sungai Pura	-	-	2
5	Tanjung Genting	-	1	1
6	Lubuk Balam	-	1	3
7	Datar Macang	-	1	2
8	Genting Perangkap	-	1	-
9	Talang Baru Ginting	-	1	2
10	Talang Pungguk	-	2	1
11	Kertapati	-	1	2
12	Talang Ginting	-	1	2
13	Tanjung Karet	-	1	1
14	Dusun Curup	2	1	1
15	Penyangkak	-	-	-

Sumber : Puskesmas Air Besi

Tabel 4.6. Banyaknya Akseptor Baru Keluarga Berencana Menurut Alat Yang Digunakan di Kecamatan Air Besi Tahun 2013

No	Jenis Alat	Jumlah Akseptor
(1)	(2)	(3)
1.	IUD	5
2.	M O P / M O W	3
3.	IMPLANT	76
4.	SUNTIKAN	170
5.	P I L	25
6.	KONDOM	2
Jumlah		283

Sumber : PPLKB Air Besi

Tabel 4.7 Banyaknya Akseptor Aktif Keluarga Berencana menurut Alat yang digunakan di Kecamatan Air Besi Tahun 2013

No	Jenis Alat	Jumlah Akseptor
(1)	(2)	(3)
1.	IUD	30
2.	M O P / M O W	24
3.	IMPLANT	233
4.	SUNTIKAN	757
5.	P I L	287
6.	KONDOM	65
Jumlah		1.396

Sumber : PPLKB Air Besi

Tabel 4.8. Banyaknya Sarana Ibadah di Kecamatan Air Besi Tahun 2013

No	Desa	Masjid	Gereja	Vihara	Pura
(1)	(2)	(3)	(4)	(5)	(6)
1	Kota Agung	3	-	-	-
2	Talang Lembak	1	-	-	-
3	Talang Renah	1	-	-	-
4	Sungai Pura	2	-	-	-
5	Tanjung Genting	1	-	-	-
6	Lubuk Balam	1	-	-	-
7	Datar Macang	1	-	-	-
8	Genting Perangkap	1	-	-	-
9	Talang Baru Ginting	1	-	-	-
10	Talang Pungguk	1	-	-	-
11	Kertapati	2	-	-	-
12	Talang Ginting	1	-	-	-
13	Tanjung Karet	1	-	-	-
14	Dusun Curup	1	-	-	-
15	Penyangkak	1	-	-	-

Sumber : Kecamatan Air Besi

5. PERTANIAN

Tabel 5.1. Produksi Padi Sawah dan Padi Ladang di Kecamatan Air Besi Tahun 2013

(Ton)

No	T a h u n	Padi Sawah	Padi Ladang
(1)	(2)	(3)	(4)
1	2009	7.150	90
2	2010	9.025	1.108
3	2011	10.030	705,60
4	2012	8.340	774
5	2013	1.598	345,6

Sumber : Dinas Pertanian dan Peternakan Kab. Bengkulu Utara

Tabel 5.2. Luas Panen Padi Sawah dan Padi Ladang di Kecamatan Air Besi Tahun 2013

(Ha)

No	T a h u n	Padi Sawah	Padi Ladang	Jumlah
(1)	(2)	(3)	(4)	(5)
1	2009	1.430	50	1.480
2	2010	1.805	616	2.421
3	2011	2006	392	2.398
4	2012	1.668	430	2.098
5	2013	1.598	192	1.790

Sumber : Dinas Pertanian dan Peternakan Kab. Bengkulu Utara

Tabel 5.3. Produksi dan Luas Panen Palawija di Kecamatan Air Besi Tahun 2013

No	Komoditi	Produksi (ton)	Luas Panen (Ha)
(1)	(2)	(3)	(4)
1.	Jagung	1.511,7	279
2.	Ubi Kayu	240,00	30
3.	Ubi Jalar	174,30	21
4.	Kacang Tanah	132,00	88
5.	Kedelai	11,00	17
6.	Kacang Hijau	17,00	10

Sumber : Dinas Pertanian dan Peternakan Kab. Bengkulu Utara

Tabel 5.4. Luas tanam Tanaman Sayur-sayuran di Kecamatan Air Besi Tahun 2013

No	Komoditi	Luas Tanam (Ha)
(1)	(2)	(3)
1.	Kacang Panjang	20
2.	Cabe Besar	22
3.	Tomat	13
4.	Terung	17
5.	Ketimun	2
6.	Kangkung	6
7..	Bayam	4

Sumber : Dinas Pertanian dan Peternakan Kab. Bengkulu Utara

Tabel 5.5. Produksi dan Luas Panen Sayur-sayuran di Kecamatan Air Besi Tahun 2013

No	Komoditi	Produksi (Kwt)
(1)	(2)	(3)
1.	Kacang Panjang	36,00
2.	Cabe Besar	51,60
3.	Cabe Rawit	15,30
4.	Tomat	27,70
5.	Terung	54,40
6.	Ketimun	7,86
7.	Kangkung	9,20
8	Bayam	3,80

Sumber : Dinas Pertanian dan Peternakan Kab. Bengkulu Utara

Tabel 5.6. Produksi dan Luas Panen Tanaman Buah-buahan di Kecamatan Air Besi Tahun 2013

No	Komoditi	Produksi (Kw)	Luas Panen (Pohon)
(1)	(2)	(3)	(4)
1.	Adpokat	1.072,50	300
2.	Pepaya	492,75	50
3.	Mangga	1.230,00	500
4.	Pisang	-	-
5.	Rambutan	30,00	500
6.	Nenas	492,75	300
7.	Duku/Langsat	2.975,00	1.060
8.	Salak	2.916,90	2.231
9.	Jeruk	-	-
10.	Sawo	245,00	70
11.	Durian	905	856
12.	Jambu Biji	770,00	100
13.	Jambu Air	105,00	30
14.	Sirsak	100,00	40

Sumber : Dinas Pertanian dan Peternakan Kab. Bengkulu Utara

Tabel 5.7. Produksi dan Luas Panen Tanaman Perkebunan di Kecamatan Air Besi Tahun 2013

No	Komoditi	Produksi (Ton)	Luas Tanamaman (Ha)
(1)	(2)	(3)	(4)
1.	Karet	275,84	1.348,50
2.	Kopi	101,60	291,00
3.	Kelapa	-	-
4.	Sawit	210,00	362,00
5.	Cengkeh	-	-
6.	Kakao	58,50	139,00
7.	Lada	-	-
8.	Kayu Manis	-	-
9.	Kemiri	-	-
10.	Aren	-	-
11.	Kapuk	-	-
12.	Pinang	-	-
13.	Nilam	-	-
14.	Temulawak	-	-
15.	Jahe	-	-
16.	Kencur	-	-
17.	Kunyit	-	-
18.	Vanili	-	-

Sumber : Dinas Pertanian dan Peternakan Kab. Bengkulu Utara

DATA

MENCERDASKAN BANGSA



BADAN PUSAT STATISTIK KABUPATEN BENGKULU UTARA

Jl. Prof. M Yamin, SH No. 16 Arga Makmur

Telp. (0737) 521016 Fax. (0737) 521016

Email: bps1703@bps.go.id

Website: bengkuluutarakab.bps.go.id