



KATALOG BPS : 1403.3174010.

KECAMATAN KEMBANGAN DALAM ANGKA TAHUN 2002



598

KI Jakarta

BPS

**BADAN PUSAT STATISTIK
KOTAMADYA JAKARTA BARAT**

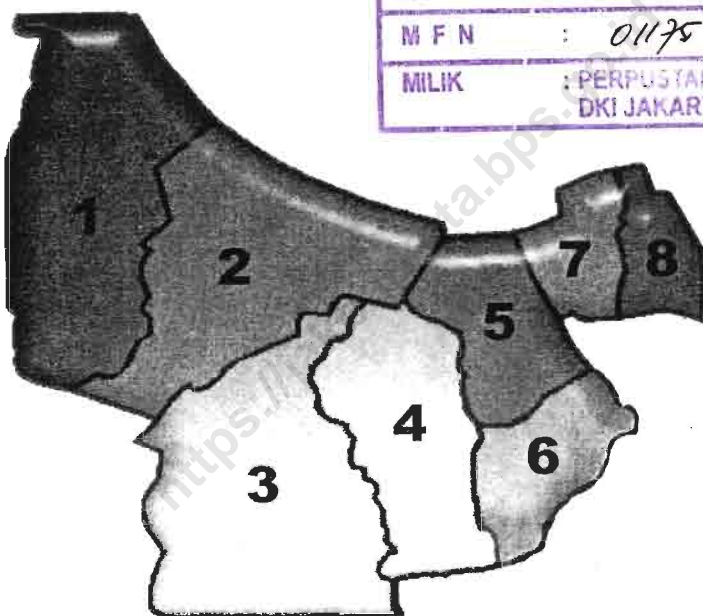


PERPUSTAKAAN
Badan Pusat Statistik Propins.
DKI JAKARTA

KATALOG BPS : 1403.3174010

KECAMATAN KEMBANGAN DALAM ANGKA 2002

NO. PUSTAKA :	10.0903.0064
N F N :	01175
MILIK :	PERPUSTAKAAN BPS PROVINSI DKI JAKARTA



BPS

BADAN PUSAT STATISTIK
KOTAMADYA JAKARTA BARAT

MILIK : 3174010

PETA WILAYAH KECAMATAN KEMBANGAN



Keterangan Peta :

1. Joglo
2. Srengseng
3. Meruya Selatan
4. Meruya Utara
5. Kembangan Selatan
6. Kembangan Utara

KATA PENGANTAR

Publikasi “Kembangan Dalam Angka, 2002” ini merupakan penerbitan yang keenam belas kalinya yang diterbitkan oleh Mantri Statistik Kecamatan Kembangan.


Dalam publikasi ini disajikan berbagai data/informasi keadaan tahun 2002 yang ada di wilayah Kecamatan Kembangan yang dirinci menurut kelurahan. Adapun data-data tersebut diperoleh dari berbagai instansi di lingkungan Kecamatan Kembangan serta hasil survei BPS Kotamadya Jakarta Barat.

Besar harapan kami semoga publikasi ini bermanfaat bagi konsumen data khususnya Pemerintah Daerah, untuk itu saran dan kritik yang sifatnya dapat meningkatkan kualitas penyajian Kecamatan Kembangan Dalam Angka, sangat kami harapkan.

Akhirnya kepada semua pihak yang telah berpartisipasi dalam penerbitan publikasi ini kami ucapkan banyak terima kasih.

Jakarta, September 2003

MANTRI STATISTIK KECAMATAN
KEMBANGAN



EDY SUPRAPTO


NIP.: 340006723

KATA SAMBUTAN

Terbitnya buku “Kembangan Dalam Angka, 2002” yang keenam belas kalinya ini merupakan hasil kerjasama yang baik antara Mantri Statistik dan Aparat Pemerintahan di Kecamatan Kembangan, para penilik serta seluruh instansi terkait.

Saya menyambut baik atas terbitnya Publikasi Kembangan Dalam Angka 2002 ini, semoga dapat membantu Pemerintah Daerah khususnya di tingkat kecamatan dalam mengevaluasi kegiatan yang telah dilaksanakan guna membantu penetapan kebijakan-kebijakan atau perencanaan pembangunan di masa mendatang.

Untuk meningkatkan pelayanan kepada masyarakat pemakai data, kami mengharapkan kepada Mantri Statistik untuk meningkatkan kerjasama dengan berbagai pihak demi peyempurnaan penerbitan publikasi ini di masa-masa yang akan datang.


Jakarta, September 2003
CAMAT KEMBANGAN
Dis. H. FIRDAUS MANSUR
NIP.: 470049711

KEADAAN WILAYAH KECAMATAN KEMBANGAN

Wilayah Kecamatan Kembangan terdiri dari 6 (enam) Kelurahan yang terbagi menjadi 62 RW (Rukun warga) dan 590 RT (Rukun Tetangga).

Batas-batas wilayah Kecamatan Kembangan :

- Sebelah Utara : Kel. Rawa Buaya, Kecamatan Cengkareng, Jakarta Barat.
- Sebelah Timur: Propinsi Jawa Barat dan Kali Pesanggrahan.
- Sebelah Selatan : Jakarta Selatan, saluran air, Jl. Alur Dua Alfa Indah dan Jl. Hankam.
- Sebelah Barat : Kel. Kedoya, Kec. Kebon Jeruk, Jakarta Barat.

1. Luas Wilayah : 2.463,18 Ha.
2. Jumlah Penduduk : 135.830 jiwa terdiri dari
Laki-laki : 69.847
Perempuan: 65.983
3. Kepadatan Penduduk : 55 jiwa/ Ha.

DAFTAR ISI

	Halaman
Peta Wilayah Kecamatan Kembangan	i
Kata Pengantar Mantri Statistik Kecamatan Kembangan	ii
Kata Sambutan Camat Kembangan	iii
Keadaan Wilayah Kecamatan Kembangan	iv
Daftar Isi	v

Tabel	Halaman
PEMERINTAHAN	
1.1 Luas Wilayah, Jumlah RT, RW, KK, Penduduk dan Kepadatan Penduduk, 2002	4
1.2 Jumlah Pos Hansip dan Anggota Hansip, 2002	4
1.3 Banyaknya tempat tinggal menurut keadaan fisik bangunan, 2002	5
1.4 Persentase Luas Tanah menurut Penggunaannya, 2002	5
1.5 Banyaknya Bantuan Dana menurut Sumbernya, 2002	6
1.6 Target dan Realisasi Penerimaan Zakat, Infak dan Shodaqoh, 2002	6
1.7 Target dan Realisasi Penerimaan PBB, 2002	7
1.8 Target dan Realisasi Penerimaan SPRT, 2002	7
KEPENDUDUKAN DAN KETENAGAKERJAAN	
2.1 Jumlah Penduduk menurut Jenis Kelamin dan Sex Ratio, 2002	10
2.2 Banyaknya Penduduk menurut Kewarganegaraan dan Jenis Kelamin, 2002	10
2.3 Banyaknya Penduduk menurut Agama yang Dianut, 2002	11
2.4 Banyaknya Penduduk yang Lahir dan Mati menurut Jenis Kelamin, 2002	11
2.5 Banyaknya Penduduk yang Datang dan Pindah menurut Jenis Kelamin, 2002	12
2.6 Banyaknya Penduduk Musiman menurut Daerah Asal, 2002	12
2.7 Banyaknya Kepala Keluarga menurut Lapangan Pekerjaan, 2002	13
2.8 Banyaknya PNS yang Bekerja Di Lingkungan Kecamatan dan Kelurahan menurut Golongan, 2002	14
2.9 Banyaknya PNS yang Bekerja Di Lingkungan Kecamatan dan Kelurahan	

	menurut Tingkat Pendidikan, 2002	14
2.10	Banyaknya PNS yang Bekerja Di Lingkungan Kecamatan dan Kelurahan menurut Jenis Kelamin, 2002	15

KESEJAHTERAAN SOSIAL

3.1	Banyaknya Gedung dan Sekolah SD menurut Status Sekolah, 2002	18
3.2	Banyaknya Gedung dan Sekolah SLTP menurut Status Sekolah, 2002	18
3.3	Banyaknya Gedung dan Sekolah SLTA menurut Status Sekolah, 2002	19
3.4	Banyaknya Gedung, Sekolah dan Murid TK, 2002	19
3.5	Banyaknya Tempat Ibadah menurut Jenisnya, 2002	20
3.6	Banyaknya Fasilitas Kesehatan menurut Jenisnya, 2002	20
3.7	Banyaknya Sarana Olah Raga menurut Jenisnya, 2002	21
3.8	Banyaknya Klub/Perkumpulan Olah Raga menurut Jenisnya, 2002	21
3.9	Banyaknya Tempat Kursus menurut Jenisnya, 2002	22
3.10	Banyaknya Rumah Tangga menurut Sumber Air yang Digunakan, 2002	23
3.11	Banyaknya Pasangan Nikah, Cerai, Talak dan Rujuk, 2002	23
3.12	Banyaknya PUS dan Peserta KB aktif menurut alat kontrasepsi yang digunakan, 2002	24
3.13	Banyaknya PPM dan Peserta KB Baru menurut alat Kontrasepsi yang digunakan, 2002	24

PEREKONOMIAN

4.1	Banyaknya Pasar menurut Jenisnya, 2002	26
4.2	Banyaknya Swalayan, Department Store, Restoran dan Pedagang Kaki Lima, 2002	26
4.3	Banyaknya Perusahaan Industri menurut Jenisnya, 2002	27
4.4	Banyaknya Tenaga Kerja Pada Perusahaan Industri menurut Jenisnya, 2002	27
4.5	Banyaknya Kantor Pos, Telepon Umum, Kantor Polisi, dan Bank, 2002	28
4.6	Banyaknya Bangunan Bukan Tempat Tinggal, 2002	28

PEMERINTAHAN

Kecamatan Kembangan memiliki area seluas 2.463,18 Ha, dengan kepadatan penduduk sebesar 55 jiwa/Ha. Kecamatan Kembangan terbagi menjadi 62 Rukun Warga (RW) dengan jumlah Rukun Tetangga (RT) sebanyak 590. Jumlah penduduk Kembangan tercatat sebanyak 135.830 jiwa dengan jumlah kepala keluarga sebanyak 36.873 KK. Keadaan masing-masing kelurahan di Kecamatan Kembangan diuraikan sebagai berikut :

a. Kelurahan Joglo

Kelurahan Joglo memiliki area seluas 485,90 Ha yang merupakan area terluas kedua di Kembangan setelah Kelurahan Srengseng. Kelurahan Joglo memiliki jumlah penduduk sebanyak 23.411 jiwa sehingga kepadatan penduduknya sebesar 48 jiwa/Ha. Kelurahan Joglo terbagi menjadi 9 RW dan 103 RT dengan jumlah KK sebanyak 5.648 KK.

b. Kelurahan Srengseng

Kelurahan Srengseng memiliki area paling luas di Kecamatan Kembangan yaitu 491,60 Ha. Kelurahan Srengseng memiliki jumlah penduduk paling banyak di Kecamatan Kembangan yaitu sebanyak 27.920 jiwa sehingga kepadatan penduduknya sebesar 57 jiwa/Ha. Kelurahan Srengseng terbagi menjadi 12 RW dan 94 RT dengan jumlah KK sebanyak 6.481 KK.

c. Kelurahan Meruya Selatan

Kelurahan Meruya Selatan memiliki area seluas 284,69 Ha yang merupakan area terkecil di Kecamatan Kembangan. Kelurahan Meruya Selatan memiliki jumlah penduduk sebanyak 19.253 jiwa sehingga kepadatan penduduknya paling tinggi di Kecamatan Kembangan yaitu sebesar 68 jiwa/Ha. Kelurahan Meruya Selatan terbagi menjadi 11 RW dan 82 RT dengan jumlah KK sebanyak 5.617 KK.

d. Kelurahan Meruya Utara

Kelurahan Meruya Utara memiliki area seluas 475,63 Ha. Kelurahan Meruya Utara memiliki jumlah penduduk terbesar kedua setelah Kelurahan Srengseng yaitu sebanyak 27.864 jiwa dengan kepadatan penduduknya sebesar 59 jiwa/Ha. Kelurahan Meruya Utara terbagi menjadi 11 RW dan 126 RT dengan jumlah KK tertinggi kedua setelah Kelurahan Kembangan Utara di Kecamatan Kembangan yaitu sebanyak 6.890 KK.

e. Kelurahan Kembangan Selatan

Kelurahan Kembangan Selatan memiliki area seluas 360,68 Ha. Kelurahan Kembangan Selatan memiliki jumlah penduduk paling sedikit di Kecamatan Kembangan yaitu sebanyak 15.565 jiwa dengan kepadatan penduduknya paling rendah yaitu sebesar 43 jiwa/Ha. Kelurahan Kembangan Selatan terbagi menjadi 9 RW dan 76 RT dengan jumlah KK sebanyak 5.210 KK.

f. Kelurahan Kembangan Utara

Kelurahan Kembangan Utara memiliki area seluas 364,68 Ha. Kelurahan Kembangan Utara memiliki jumlah penduduk sebanyak 21.817 jiwa dan kepadatan penduduknya sebesar 59 jiwa/Ha. Kelurahan Kembangan Utara terbagi menjadi 10 RW dan 109 RT dengan jumlah KK tertinggi di Kecamatan Kembangan yaitu sebanyak 7.027 KK.

Pada Tabel 1.3 tercatat jumlah bangunan tempat tinggal menurut fisik bangunan terbagi menjadi 24.560 unit merupakan bangunan permanen dengan jumlah tertinggi di Kelurahan Srengseng yaitu sebesar 5.512 unit, kemudian 6.718 unit adalah bangunan semi permanen dan sisanya yaitu 1.131 unit bangunan sementara dengan konsentrasi tertinggi di Kelurahan Kembangan Utara yaitu tercatat sebesar 497 unit.

Dari 2.463,18 Ha luas tanah Kembangan terlihat pada Tabel 1.4 menurut persentase penggunaannya terbagi menjadi 65,04 persen dipergunakan untuk perumahan, 0,08 persen untuk industri, 15,87 persen untuk perkantoran/gudang, 2,58 persen untuk taman, 8,05 persen untuk pertanian dan sisanya yaitu 8,38 persen untuk lainnya.

Realisasi penerimaan Pajak Bumi dan Bangunan (PBB) Kecamatan Kembangan dari jumlah yang ditargetkan tercatat sebesar 65,92 persen, sedangkan realisasi penerimaan ZIS secara keseluruhan di Kecamatan Kembangan adalah sebesar 102,72 persen dan realisasi penerimaan SPRT sebesar 70,54 persen dari jumlah yang ditargetkan.

<https://jakbarkota.bps.go.id>

Tabel 1.1 Luas Wilayah, Jumlah RT, RW, KK, Penduduk dan Kepadatan Penduduk, 2002

No	Kelurahan	Luas Wilayah (Ha)	Jumlah				Kepadatan Penduduk jiwa/Ha
			RT	RW	KK	Penduduk	
(1)	(2)	(3)	(4)	(5)	(6)	(7)	(8)
1	Joglo	485,90	103	9	5.648	23.411	48
2	Srengseng	491,60	94	12	6.481	27.920	57
3	Meruya Selatan	284,69	82	11	5.617	19.253	68
4	Meruya Utara	475,63	126	11	6.890	27.864	59
5	Kembangan Selatan	360,68	76	9	5.210	15.565	43
6	Kembangan Utara	364,68	109	10	7.027	21.817	60
Jumlah		2.463,18	590	62	36.873	135.830	55
	2001	2463,18	586	61	35.859	134.567	55
	2000	2.463,18	555	54	33.616	134.541	55
	1999	2.463,18	555	54	33.287	131.597	53
	1998	2.463,18	555	54	33.148	125.257	51
	1997	2.463,18	470	48	32.681	112.452	46
	1996	2.463,18	507	47	32.983	119.429	48

Sumber: Survei Fisik Perkotaan

Tabel 1.2 Jumlah Pos Hansip dan Anggota Hansip, 2002

No	Kelurahan	Jumlah Pos Hansip	Anggota Hansip
(1)	(2)	(3)	(4)
1	Joglo	28	106
2	Srengseng	15	149
3	Meruya Selatan	18	92
4	Meruya Utara	33	139
5	Kembangan Selatan	20	132
6	Kembangan Utara	18	125
Jumlah		132	743
	2001	129	698
	2000	129	668

Sumber: Survei Fisik Perkotaan

Tabel 1.3 Banyaknya Tempat Tinggal menurut Keadaan Fisik Bangunan, 2002

No	Kelurahan	Permanen	Semi Permanen	Sementara	Jumlah
(1)	(2)	(3)	(4)	(5)	(6)
1	Joglo	3.272	223	69	3.564
2	Srengseng	5.512	870	16	6.398
3	Meruya Selatan	3.379	1.377	197	4.953
4	Meruya Utara	4.942	1.589	127	6.658
5	Kembangan Selatan	2.994	1.042	225	4.261
6	Kembangan Utara	4.461	1.618	497	6.576
Jumlah		24.560	6.719	1.131	32.410

Sumber: Survei Fisik Perkotaan

Tabel 1.4 Persentase Luas Tanah menurut Penggunaannya, 2002

No	Kelurahan	Perumahan	Industri	Perkantoran/ Gudang	Taman	Pertanian	Lainnya	Jumlah
(1)	(2)	(3)	(4)	(5)	(6)	(7)	(8)	(9)
1	Joglo	70,00	0,00	2,00	2,00	12,00	14,00	100,00
2	Srengseng	68,00	0,00	4,20	1,00	16,00	10,80	100,00
3	Meruya Selatan	56,00	0,00	2,88	2,67	1,25	37,20	100,00
4	Meruya Utara	73,62	0,00	6,55	4,27	7,02	8,54	100,00
5	Kembangan Selatan	56,82	0,00	31,45	4,55	0,00	7,18	100,00
6	Kembangan Utara	65,81	0,46	11,05	1,03	12,03	9,62	100,00
Jumlah		65,04	0,08	15,87	2,58	8,05	8,38	100,00

Sumber: Survei Fisik Perkotaan

Tabel 1.5 Banyaknya Bantuan Dana menurut Sumbernya (Rp.000), 2001

No	Kelurahan	Pemerintah Pusat	Pemerintah Daerah	Swadaya Masyarakat	Jumlah
(1)	(2)	(3)	(4)	(5)	(6)
1	Joglo	9.000.000	159.300.000	5.400.000	173.700.000
2	Srengseng	9.000.000	294.600.000	28.500.000	332.100.000
3	Meruya Selatan	9.000.000	94.200.000	9.000.000	112.200.000
4	Meruya Utara	9.000.000	112.000.000	13.500.000	134.500.000
5	Kembangan Selatan	9.000.000	63.450.000	4.600.000	77.050.000
6	Kembangan Utara	9.000.000	89.400.000	13.000.000	111.400.000
Jumlah		54.000.000	812.950.000	74.000.000	940.950.000

Sumber: Ekbang Kecamatan

Tabel 1.6 Target dan Realisasi Penerimaan Zakat, Infak dan Shodaqoh (ZIS) , 2002

No	Kelurahan	Target	Realisasi	Persentase
(1)	(2)	(3)	(4)	(5)
1	Joglo	23.000.000	23.002.000	100,01
2	Srengseng	23.000.000	22.377.500	97,29
3	Meruya Selatan	23.000.000	30.074.500	130,76
4	Meruya Utara	22.000.000	24.053.000	109,33
5	Kembangan Selatan	17.000.000	17.758.500	104,46
6	Kembangan Utara	17.500.000	19.083.500	109,05
KECAMATAN		20.000.000	13.113.000	65,57
Jumlah		145.500.000	149.462.000	102,7230241

Sumber: Survei Fisik Perkotaan

Tabel 1.7 Target dan Realisasi Penerimaan Pajak Bumi dan Bangunan (PBB), 2002

No	Kelurahan	Target (Rencana) (Rp)	Realisasi (Rp)	Persentase
(1)	(2)	(3)	(4)	(5)
1	Joglo	3.264.302.338	2.318.801.724	71,04
2	Srengseng	6.349.818.853	5.421.992.979	85,39
3	Meruya Selatan	2.062.922.178	1.603.567.072	77,73
4	Meruya Utara	6.276.814.839	2.246.784.102	35,79
5	Kembangan Selatan	3.844.523.579	2.318.801.724	60,31
6	Kembangan Utara	1.672.422.322	1.561.783.036	93,38
Jumlah		23.470.804.109	15.471.730.637	65,92

Sumber: Ekbang Kecamatan

Tabel 1.8 Target dan Realisasi Penerimaan Retribusi Kebersihan (SPRT), 2002

No	Kelurahan	Target	Realisasi	Persentase
(1)	(2)	(3)	(4)	(5)
1	Joglo	13.816.000	13.500.000	97,71
2	Srengseng	24.000.000	16.810.000	70,04
3	Meruya Selatan	12.000.000	11.999.500	100,00
4	Meruya Utara	16.660.000	12.750.000	76,53
5	Kembangan Selatan	19.000.000	10.500.000	55,26
6	Kembangan Utara	21.104.000	9.625.000	45,61
Jumlah		106.580.000	75.184.500	70,54

Sumber: Survei Fisik Perkotaan

KEPENDUDUKAN DAN KETENAGAKERJAAN

Dari uraian terdahulu telah dijelaskan bahwa jumlah penduduk Kecamatan Kembangan adalah 135.830 jiwa. Dari jumlah tersebut tercatat jumlah penduduk laki-laki sebanyak 69.847 jiwa dan jumlah penduduk perempuan sebanyak 65.983 jiwa. Sehingga sex rasionya sebesar 105,86. Ditinjau dari Kewarganegaraan, jumlah penduduk Warga Negara Indonesia (WNI) tercatat sebanyak 65.954 jiwa WNI perempuan dan 69.824 jiwa penduduk WNI laki-laki, sedangkan jumlah warga negara asing tercatat sebanyak 29 jiwa WNA perempuan dan 23 jiwa WNA laki-laki.

Pada Tabel 2.4 tercatat jumlah bayi lahir pada tahun 2002 di Kembangan sebanyak 232 jiwa, sedangkan jumlah kematian tercatat sebesar 346 jiwa. Penduduk yang pindah ke Kembangan tercatat sebanyak 3.707 orang, sedangkan yang pindah keluar Kembangan sebanyak 2.005 orang. Menurut daerah asalnya penduduk musiman di Kecamatan Kembangan berasal dari Jawa Timur sebanyak 113 orang, dari Jawa Tengah sebanyak 333 orang, dari Jawa Barat sebanyak 208 orang dan dari daerah Luar Jawa dan lainnya tercatat sebanyak 136 orang, sehingga jumlah penduduk musiman di Kembangan tercatat sebanyak 790 orang.

Menurut agama yang dianut, penduduk Kecamatan Kembangan yang diurut mulai terbesar sebagai berikut : pemeluk agama Islam sebesar 105.667 jiwa, pemeluk agama Kristen Protestan sebesar 10.670 jiwa, pemeluk agama Katholik sebesar 7.718 jiwa, pemeluk agama Budha sebesar 7.642 jiwa dan jumlah terkecil adalah pemeluk agama Hindu sebesar 4.133 jiwa.

Dilihat dari lapangan pekerjaannya, kepala keluarga di Kecamatan Kembangan memiliki lapangan pekerjaan sebagai berikut : 5.929 KK bekerja di sektor industri,

pemerintahan, 2.421 KK di sektor bangunan, 185 KK di sektor keuangan, 4.245 KK di bidang transportasi dan komunikasi, 3.627 KK bekerja di sektor pertanian, dan sisanya 1.603 KK di sektor lainnya.

<https://jakbarkota.bps.go.id>

Tabel 2.1 Jumlah Penduduk menurut Jenis Kelamin dan Sex Ratio, 2002

No	Kelurahan	Jumlah Penduduk			Sex Ratio
		Laki-laki	Pr	Jumlah	
(1)	(2)	(3)	(4)	(5)	(6)
1	Joglo	12.035	11.376	23.411	105,79
2	Srengseng	14.306	13.614	27.920	105,08
3	Meruya Selatan	9.639	9.614	19.253	100,26
4	Meruya Utara	14.516	13.348	27.864	108,75
5	Kembangan Selatan	8.110	7.455	15.565	108,79
6	Kembangan Utara	11.241	10.576	21.817	106,29
Jumlah		69.847	65.983	135.830	105,86
	2001	69.195	65.372	134.567	105,85
	2000	69.207	65.334	134.541	105,93
	1999	67.734	63.863	131.597	106,06
	1998	64.110	61.147	125.257	104,85

Sumber: Survei Fisik Perkotaan

Tabel 2.2 Banyaknya Penduduk menurut Kewarganegaraan dan Jenis Kelamin, 2002

No	Kelurahan	WNI			WNA		
		Lk-lk	Pr	Jumlah	Lk-lk	Pr	Jumlah
(1)	(2)	(3)	(4)	(5)	(6)	(7)	(8)
1	Joglo	12.034	11.375	23.409	1	1	2
2	Srengseng	14.295	13.601	27.896	11	13	24
3	Meruya Selatan	9.639	9.613	19.252	-	1	1
4	Meruya Utara	14.514	13.342	27.856	2	6	8
5	Kembangan Selatan	8.103	7.450	15.553	7	5	12
6	Kembangan Utara	11.239	10.573	21.812	2	3	5
Jumlah		69.824	65.954	135.778	23	29	52
	2001	69.170	65.351	134.521	25	21	46
	2000	69.182	65.313	134.495	25	21	46
	1999	67.710	63.843	131.553	24	20	44
	1998	64.080	61.125	125.205	30	22	52

Sumber: Survei Fisik Perkotaan

Tabel 2.3 Banyaknya Penduduk menurut Agama yang Dianut, 2002

No	Kelurahan	Islam	Katolik	Protestan	Hindu	Budha	Jumlah
(1)	(2)	(3)	(4)	(5)	(6)	(7)	(8)
1	Joglo	19.738	1.278	983	1.201	211	23.411
2	Srengseng	25.043	689	1.246	252	690	27.920
3	Meruya Selatan	16.680	603	1.021	515	434	19.253
4	Meruya Utara	25.542	303	979	397	643	27.864
5	Kembangan Selatan	8.321	1.995	2.760	317	2.172	15.565
6	Kembangan Utara	10.343	2.850	3.681	1.451	3.492	21.817
Jumlah		105.667	7.718	10.670	4.133	7.642	135.830
	2001	104.733	7.640	10.567	4.140	7.487	134.567
	2000	107.915	8.137	8.832	4.526	5.131	134.541
	1999	104.494	9.218	8.861	3.576	5.442	131.591
	1998	99.348	9.110	8.660	3.517	5.353	125.988

Sumber: Survei Fisik Perkotaan

Tabel 2.4 Banyaknya Penduduk yang Lahir dan Mati menurut Jenis Kelamin, 2002

No	Kelurahan	Lahir			Mati		
		Lk-lk	Pr	Jumlah	Lk-lk	Pr	Jumlah
(1)	(2)	(3)	(4)	(5)	(6)	(7)	(8)
1	Joglo	18	23	41	36	44	80
2	Srengseng	22	21	43	28	32	60
3	Meruya Selatan	14	8	22	22	29	51
4	Meruya Utara	13	19	32	25	19	44
5	Kembangan Selatan	23	26	49	26	32	58
6	Kembangan Utara	27	18	45	35	18	53
Jumlah		117	115	232	172	174	346
	2001	294	241	535	276	188	464
	2000	961	1.354	2.315	268	176	444
	1999	666	538	1.204	229	165	394
	1998	594	530	1.124	193	179	372

Sumber: Survei Fisik Perkotaan

Tabel 2.5 Banyaknya Penduduk yang Datang dan Pindah menurut Jenis Kelamin, 2002

No	Kelurahan	Datang			Pindah		
		Lk-lk	Pr	Jumlah	Lk-lk	Pr	Jumlah
(1)	(2)	(3)	(4)	(5)	(6)	(7)	(8)
1	Joglo	306	390	696	204	142	346
2	Srengseng	307	287	594	212	189	401
3	Meruya Selatan	357	377	734	149	115	264
4	Meruya Utara	302	287	589	196	197	393
5	Kembangan Selatan	170	168	338	173	114	287
6	Kembangan Utara	334	422	756	139	175	314
Jumlah		1.776	1.931	3.707	1.073	932	2.005
	2001	1.313	1.304	2.617	676	579	1.255
	2000	3.799	2.763	6.562	1.006	1.542	2.548
	1999	660	621	1.281	665	586	1.251
	1998	1.144	1.065	2.209	420	348	768

Sumber: Survei Fisik Perkotaan

Tabel 2.6 Banyaknya Penduduk Musiman menurut Daerah Asal, 2002

No	Kelurahan	Jawa Timur	Jawa Tengah	Jawa Barat	Luar Jawa	Lainnya	Jumlah
(1)	(2)	(3)	(4)	(5)	(6)	(7)	(8)
1	Joglo	5	11	10	4	6	36
2	Srengseng	41	118	69	10	28	266
3	Meruya Selatan	-	16	17	-	-	33
4	Meruya Utara	20	54	39	26	14	153
5	Kembangan Selatan	16	62	36	27	2	143
6	Kembangan Utara	31	72	37	19	-	159
Jumlah		113	333	208	86	50	790
	2001	114	363	247	75	48	847
	2000	528	1269	746	252	-	2795

Sumber: Survei Fisik Perkotaan

Tabel 2.7 Banyaknya Kepala Keluarga menurut Lapangan Pekerjaan, 2002

No	Kelurahan	Pertanian	Industri	Bangunan	Transportasi/ Komunikasi	Keuangan
(1)	(2)	(3)	(4)	(5)	(6)	(7)
1	Joglo	641	1.808	748	1.012	13
2	Srengseng	173	567	492	1.110	7
3	Meruya Selatan	154	472	167	667	21
4	Meruya Utara	839	622	203	302	34
5	Kembangan Selatan	670	944	132	493	103
6	Kembangan Utara	1.150	1.516	679	661	7
Jumlah		3.627	5.929	2.421	4.245	185

Sumber: Survei Fisik Perkotaan

Lanjutan Tabel 2.7

No	Kelurahan	Pemerintah an	Jasa	Perdagangan	Lainnya	Jumlah
(1)	(2)	(8)	(9)	(10)	(11)	(12)
1	Joglo	36	266	679	445	5.648
2	Srengseng	14	877	3.142	99	6.481
3	Meruya Selatan	22	1.115	2.877	122	5.617
4	Meruya Utara	31	912	3.801	146	6.890
5	Kembangan Selatan	44	1.733	974	117	5.210
6	Kembangan Utara	7	716	1.617	674	7.027
Jumlah		154	5.619	13.090	1.603	36.873

Sumber: Survei Fisik Perkotaan

Tabel 2.8 Banyaknya PNS yang Bekerja di Lingkungan Kecamatan dan Kelurahan menurut Golongan, 2002

No	Kelurahan	Golongan				Jumlah
		I	II	III	IV	
(1)	(2)	(3)	(4)	(5)	(6)	(7)
1	Joglo	1	9	4	-	14
2	Srengseng	3	8	2	-	13
3	Meruya Selatan	1	8	5	-	14
4	Meruya Utara	5	7	3	-	15
5	Kembangan Selatan	4	9	4	-	17
6	Kembangan Utara	1	4	5	-	10
7	<i>Kecamatan</i>	2	21	27	-	50
Jumlah		17	66	50	0	133

Sumber: Survei Fisik Perkotaan

Tabel 2.9 Banyaknya PNS yang Bekerja di Lingkungan Kecamatan dan Kelurahan menurut Tingkat Pendidikan, 2002

No	Kelurahan	Pendidikan yang ditamatkan				Jumlah
		SD/ Sederajat	SLTP/ Sederajat	SLTA/ Sederajat	Akademi/ PT	
(1)	(2)	(3)	(4)	(5)	(6)	(7)
1	Joglo	2	1	11	-	14
2	Srengseng	2	3	6	2	13
3	Meruya Selatan	1	1	11	1	14
4	Meruya Utara	5	-	10	-	15
5	Kembangan Selatan	2	1	11	3	17
6	Kembangan Utara	2	-	7	1	10
7	<i>Kecamatan</i>	7	2	33	8	50
Jumlah		21	8	89	15	133

Sumber: Survei Fisik Perkotaan

Tabel 2.10 Banyaknya PNS yang Bekerja di Lingkungan Kecamatan dan Kelurahan menurut Jenis Kelamin, 2002

No	Kelurahan	Jenis Kelamin		Jumlah
		Laki-laki	Perempuan	
(1)	(2)	(3)	(4)	(5)
1	Joglo	12	2	14
2	Srengseng	13	-	13
3	Meruya Selatan	12	2	14
4	Meruya Utara	14	1	15
5	Kembangan Selatan	13	4	17
6	Kembangan Utara	8	2	10
7	<i>Kecamatan</i>	43	7	50
Jumlah		115	18	133

Sumber: Survei Fisik Perkotaan



Kondisi gedung dan sekolah-sekolah di Kecamatan Kembangan tercatat sebagai berikut: Jumlah gedung untuk tingkat Sekolah Dasar (SD) sebanyak 58 unit untuk SD negeri dan 10 unit SD swasta, jumlah murid SD negeri sebanyak 19.450 siswa dan untuk SD swasta sebanyak 3.673 siswa. Jumlah gedung SLTP negeri sama dengan jumlah sekolahnya yaitu sebanyak 7 unit, untuk SLTP swasta sebanyak 12 unit. Jumlah murid SLTP negeri sebanyak 2.981 siswa dan jumlah siswa SLTP swasta sebanyak 5.339 orang. Begitu juga dengan jumlah gedung SLTA, untuk SLTA negeri sebanyak 5 unit, untuk SLTA swasta sebanyak 22 unit, jumlah murid SLTA negeri sebanyak 3.157 orang dan murid SLTA swasta sebanyak 6.506 orang. Sedangkan sekolah SLTA negeri dan swasta masing-masing 3 dan 21 unit.

Banyaknya fasilitas kesehatan di Kecamatan Kembangan tercatat sebagai berikut : dokter praktek sebanyak 48 unit, Posyandu sebanyak 73 unit, tempat bidan praktek sebanyak 34 unit, apotik sebanyak 20 unit, rumah bersalin sebanyak 10 unit, puskesmas sebanyak 9 unit dan untuk poliklinik dan pos KB masing-masing 6 dan 27 unit.

Tempat-tempat kursus yang tercatat di Kecamatan Kembangan adalah sebagai berikut : 4 tempat kursus mengetik komputer, 4 kursus stir mobil, 1 tempat kursus administrasi perkantoran, 10 tempat kursus bahasa asing, 6 tempat kursus menjahit, 2 tempat kursus tata buku, 17 tempat kursus komputer, 1 tempat kursus elektronika, 1 tempat kecantikan.

Dari 21.677 pasangan usia subur (PUS) di Kecamatan Kembangan yang aktif sebagai akseptor KB tercatat 7.932 pasangan menggunakan suntik, 3.546 pasangan menggunakan pil, 2.889 pasangan menggunakan IUD, 474 pasangan menggunakan

susuk, 545 pasangan menggunakan kondom dan 647 pasangan menggunakan alat kontrasepsi lainnya. Sedangkan sisanya diperkirakan tidak menggunakan alat kontrasepsi atau menggunakan kontrasepsi secara tradisional.

<https://jakbarkota.bps.go.id>

Tabel 3.1 Banyaknya Gedung dan Sekolah SD menurut Status Sekolah, 2002

No	Kelurahan	Gedung			Sekolah			Murid		
		N	S	Jml	N	S	Jml	N	S	Jml
(1)	(2)	(3)	(4)	(5)	(6)	(7)	(8)	(9)	(10)	(11)
1	Joglo	11	1	12	11	1	12	4.296	300	4.596
2	Srengseng	8	2	10	8	2	10	2.395	261	2.656
3	Meruya Selatan	8	-	8	8	-	8	2.058	-	2.058
4	Meruya Utara	15	2	17	15	2	17	4.751	506	5.257
5	Kembangan Selatan	4	3	7	4	3	7	1.643	1.681	3.324
6	Kembangan Utara	12	2	14	12	2	14	4.307	925	5.232
Jumlah		58	10	68	58	10	68	19.450	3.673	23.123

Sumber: Survei Fisik Perkotaan

Tabel 3.2 Banyaknya Gedung dan Sekolah SLTP menurut Status Sekolah, 2002

No	Kelurahan	Gedung			Sekolah			Murid		
		N	S	Jml	N	S	Jml	N	S	Jml
(1)	(2)	(3)	(4)	(5)	(6)	(7)	(8)	(9)	(10)	(11)
1	Joglo	2	1	3	2	1	3	980	964	1.944
2	Srengseng	-	2	2	-	2	2	-	1.015	1.015
3	Meruya Selatan	2	1	3	2	1	3	415	457	872
4	Meruya Utara	2	4	6	2	4	6	1.046	1.005	2.051
5	Kembangan Selatan	1	2	3	1	2	3	540	492	1.032
6	Kembangan Utara	-	2	2	-	2	2	-	1.406	0
Jumlah		7	12	19	7	12	19	2.981	5.339	8.320

Sumber: Survei Fisik Perkotaan

Tabel 3.3 Banyaknya Gedung dan Sekolah SLTA menurut Status Sekolah, 2002

No	Kelurahan	Gedung			Sekolah			Murid		
		N	S	Jml	N	S	Jml	N	S	Jml
(1)	(2)	(3)	(4)	(5)	(6)	(7)	(8)	(9)	(10)	(11)
1	Joglo	1	4	5	1	4	5	1.005	1.065	2.070
2	Srengseng	2	3	5	-	2	2	729	915	1.644
3	Meruya Selatan	-	2	2	-	2	2	-	879	879
4	Meruya Utara	1	4	5	1	4	5	912	1.004	1.916
5	Kembangan Selatan	1	5	6	1	5	6	511	1.432	1.943
6	Kembangan Utara	-	4	4	-	4	4	-	1.211	1.211
Jumlah		5	22	27	3	21	24	3.157	6.506	9.663

Sumber: Survei Fisik Perkotaan

Tabel 3.4 Banyaknya Gedung, Sekolah dan Murid TK, 2002

No	Kelurahan	Gedung	Sekolah	Murid
(1)	(2)	(3)	(4)	(5)
1	Joglo	6	6	384
2	Srengseng	7	7	462
3	Meruya Selatan	8	8	576
4	Meruya Utara	9	9	828
5	Kembangan Selatan	9	9	769
6	Kembangan Utara	11	11	1.023
Jumlah		50	50	4.042

Sumber: Survei Fisik Perkotaan

Tabel 3.5 Banyaknya Tempat Ibadah menurut Jenisnya, 2002

No	Kelurahan	Mesjid	Musholla	Gereja	Pura	Klenteng
(1)	(2)	(3)	(4)	(5)	(6)	(7)
1	Joglo	13	30	2	-	-
2	Srengseng	10	35	-	-	-
3	Meruya Selatan	11	15	1	-	-
4	Meruya Utara	11	30	1	-	-
5	Kembangan Selatan	7	22	6	-	-
6	Kembangan Utara	7	22	2	-	-
Jumlah		59	154	12	0	0
	2001	57	154	12	0	0
	2000	52	148	4	0	0
	1999	52	138	4	0	0
	1998	52	138	4	0	0
	1997	48	133	3	0	0
	1996	48	133	3	0	0

Sumber: Survei Fisik Perkotaan

Tabel 3.6 Banyaknya Fasilitas Kesehatan menurut Jenisnya, 2002

No	Kelurahan	Dokter Praktik	Bidan Praktik	Apotik	Rumah Sakit	Rumah Bersalin	Polikli nik	BKIA	Pusk esm as	Pos KB	Pos- yandu
(1)	(2)	(3)	(4)	(5)	(6)	(7)	(8)	(9)	(10)	(11)	(12)
1	Joglo	6	8	2	-	1	1	-	2	2	14
2	Srengseng	11	10	3	-	-	3	-	1	3	12
3	Meruya Selatan	4	5	1	-	-	-	-	2	1	14
4	Meruya Utara	8	7	4	-	4	1	-	2	4	16
5	Kembangan Selatan	5	2	6	-	1	1	-	1	9	9
6	Kembangan Utara	14	2	4	-	4	-	-	1	8	8
Jumlah		48	34	20	0	10	6	0	9	27	73
	2001	42	34	20	0	10	6	0	9	6	73
	2000	40	12	17	0	4	8	6	8	6	91
	1999	40	12	17	0	4	8	6	8	6	91
	1998	40	12	17	0	4	8	6	8	6	91
	1997	40	20	17	0	4	8	6	8	6	91

Sumber: Survei Fisik Perkotaan

Kembangan Dalam Angka 2002

Tabel 3.7 Banyaknya Sarana Olah Raga menurut Jenisnya, 2002

No	Kelurahan	Sepak Bola	Tenis	Bulu Tangkis	Bola Volley	Renang	Bela Diri
(1)	(2)	(3)	(4)	(5)	(6)	(7)	(8)
1	Joglo	4	2	5	3	1	-
2	Srengseng	1	3	11	4	-	-
3	Meruya Selatan	1	-	6	6	-	-
4	Meruya Utara	2	4	4	4	-	-
5	Kembangan Selatan	1	2	1	1	-	-
6	Kembangan Utara	1	-	1	1	-	-
Jumlah		10	11	28	19	1	0
2001		10	11	29	19	1	0
2000		10	11	29	19	1	0

Sumber: Survei Fisik Perkotaan

Tabel 3.8 Banyaknya Klub/Perkumpulan Olah Raga menurut Jenisnya, 2002

No	Kelurahan	Sepak Bola	Tenis	Bulu Tangkis	Bola Volley	Renang	Bela Diri
(1)	(2)	(3)	(4)	(5)	(6)	(7)	(8)
1	Joglo	3	1	2	3	-	6
2	Srengseng	4	2	1	1	-	5
3	Meruya Selatan	3	1	1	-	4	4
4	Meruya Utara	1	2	1	2	3	3
5	Kembangan Selatan	1	2	1	2	-	7
6	Kembangan Utara	4	1	1	-	-	2
Jumlah		16	9	7	8	7	27
2001		16	9	7	8	7	27
2000		16	9	7	8	7	27
1999		16	9	7	8	7	27
1998		16	9	7	8	7	27
1997		16	9	7	8	7	27
1996		16	9	7	8	7	27

Sumber: Survei Fisik Perkotaan

Tabel 3.9 Banyaknya Tempat Kursus menurut Jenisnya, 2002

No	Kelurahan	Mengetik Komputer	Montir Mobil	Stir Mobil	Adm. Kantor	Bahasa Asing	Menjahit
(1)	(2)	(3)	(4)	(5)	(6)	(7)	(8)
1	Joglo	1	-	-	-	1	1
2	Srengseng	1	-	1	1	2	2
3	Meruya Selatan	1	-	-	-	-	1
4	Meruya Utara	1	-	3	-	5	2
5	Kembangan Selatan	-	-	-	-	2	-
6	Kembangan Utara	-	-	-	-	-	-
Jumlah		4	0	4	1	10	6
	2001	3	1	4	1	11	4
	2000	4	1	1	-	6	2
	1999	4	1	1	-	6	2
	1998	4	1	1	-	6	2
	1997	4	1	1	-	6	2

Sumber: Survei Fisik Perkotaan

Lanjutan Tabel 3.9

No	Kelurahan	Perhotelan	Tata Buku	Kom- puter	Elektro- nik	Kecanti- kan	Tata Boga
(1)	(2)	(3)	(4)	(5)	(6)	(7)	(8)
1	Joglo	-	-	2	-	-	-
2	Srengseng	-	-	7	-	1	-
3	Meruya Selatan	-	-	4	1	-	-
4	Meruya Utara	-	2	3	-	-	-
5	Kembangan Selatan	-	-	1	-	-	-
6	Kembangan Utara	-	-	-	-	-	-
Jumlah		0	2	17	1	1	0
	2001	0	2	13	1	2	0
	2000	-	1	5	-	2	-
	1999	-	1	5	-	2	-
	1998	-	1	5	-	2	-
	1997	-	1	5	-	2	-

Sumber: Survei Fisik Perkotaan

Tabel 3.10 Banyaknya Rumah Tangga menurut Sumber Air yang Digunakan, 2002

No	Kelurahan	Ledeng/ PAM	Sumur/Pompa Air	Lainnya/Beli	Jumlah
(1)	(2)	(3)	(4)	(5)	(6)
1	Joglo	-	5.648	-	5.648
2	Srengseng	-	6.431	-	6.431
3	Meruya Selatan	-	5.617	-	5.617
4	Meruya Utara	-	6.890	-	6.890
5	Kembangan Selatan	-	5.210	-	5.210
6	Kembangan Utara	1.033	5.994	-	7.027
Jumlah		1.033	35.790	0	36.823

Sumber: Survei Fisik Perkotaan

Tabel 3.11 Banyaknya Pasangan Nikah, Cerai, Talak dan Rujuk, 2002

No	Kelurahan	Nikah	Cerai	Talak	Rujuk
(1)	(2)	(3)	(4)	(5)	(6)
1	Joglo	93	2	-	-
2	Srengseng	98	-	-	-
3	Meruya Selatan	72	1	-	-
4	Meruya Utara	301	6	4	-
5	Kembangan Selatan	93	1	-	-
6	Kembangan Utara	103	2	-	-
Jumlah		760	12	4	0
	2001	610	22	6	0
	2000	146	-	-	-
	1999	141	-	-	-
	1998	139	-	-	-
	1997	309	10	3	-
	1996	426	10	3	-

Sumber: Survei Fisik Perkotaan

Tabel 3.12 Banyaknya PUS dan Peserta KB Aktif menurut Alat Kontrasepsi yang Digunakan, 2002

No	Kelurahan	PUS	IUD	Susuk	Suntik	Pil	Kondom	Lainnya
(1)	(2)	(3)	(4)	(5)	(6)	(7)	(8)	(9)
1	Joglo	3.584	586	35	1.414	763	11	62
2	Srengseng	3.721	393	59	1.452	638	107	63
3	Meruya Selatan	3.424	416	74	1.394	503	38	115
4	Meruya Utara	3.601	739	94	1.151	413	106	140
5	Kembangan Selatan	2.291	440	109	621	374	114	80
6	Kembangan Utara	5.056	315	103	1.900	855	169	187
Jumlah		21.677	2.889	474	7.932	3.546	545	647
2001		24.731	4.346	838	8.502	3.970	620	990
2000		26.380	3.095	596	7.490	3.761	398	400

Sumber: Survei Fisik Perkotaan PLKB Kecamatan

Tabel 3.13 Banyaknya PPM dan Peserta KB Baru menurut Alat Kontrasepsi yang Digunakan, 2002

No	Kelurahan	PPM	IUD	Susuk	Suntik	Pil	Kondom	Lainnya
(1)	(2)	(3)	(4)	(5)	(6)	(7)	(8)	(9)
1	Joglo	542	36	10	358	184	2	4
2	Srengseng	595	32	10	408	343	7	-
3	Meruya Selatan	558	39	12	360	147	2	-
4	Meruya Utara	647	49	30	245	177	6	3
5	Kembangan Selatan	404	14	10	290	130	-	-
6	Kembangan Utara	652	15	12	507	75	-	1
Jumlah		3.398	185	84	2.168	1.056	17	8
2001		24.071	295	74	2.443	1.222	21	8
2000		26.380	5.208	48	1.232	6.328	316	9

Sumber: Survei Fisik Perkotaan PLKB Kecamatan

Berbagai tempat kegiatan perekonomian di Kecamatan Kembangan antara lain pasar tradisional, swalayan dan lain-lain. Jumlah pasar lingkungan tercatat 6 unit, pasar regional sebanyak 2 unit, jumlah swalayantercatat 8 unit, department store 2 unit, restoran 345 unit dan pedagang kaki lima sebanyak 1.030 unit.

Jumlah perusahaan industri sedang di Kecamatan Kembangan sebanyak 26 unit dengan jumlah tenaga kerja 1.366 orang dan jumlah usaha rumah tangga sebanyak 181 unit dengan jumlah tenaga kerja sebanyak 1.781. Sedangkan industri besar tahun 2002 ini tidak ada di Kecamatan Kembangan.

Jumlah fasilitas umum dan fasilitas sosial di Kecamatan Kembangan tercatat sebagai berikut : jumlah Kantor Pos tercatat sebanyak 6 unit, jumlah Telepon Umum sebanyak 240 unit, jumlah kantor polisi sebanyak 2 unit dan Bank (swasta maupun pemerintah) sebanyak 20 unit. Sedangkan banyaknya gedung kantor tercatat 324 unit dan toko sebanyak 293 unit.

Tabel 4.1 Banyaknya Pasar menurut Jenisnya, 2002

No	Kelurahan	Pasar Wilayah	Pasar Lingkungan	Pasar Inpres	Pasar Induk	Pasar Regional
(1)	(2)	(3)	(4)	(5)	(6)	(7)
1	Joglo	-	1	-	-	-
2	Srengseng	-	1	-	-	1
3	Meruya Selatan	-	-	-	-	-
4	Meruya Utara	-	2	-	-	-
5	Kembangan Selatan	-	-	-	-	1
6	Kembangan Utara	-	2	-	-	-
Jumlah		0	6	0	0	2
	2001	0	6	0	0	3
	2000	0	5	0	0	3
	1999	0	5	0	0	3
	1998	0	5	0	0	2
	1997	0	5	0	0	2

Sumber: Survei Fisik Perkotaan

Tabel 4.2 Banyaknya Swalayan, Departemen Store, Restoran dan Pedagang Kakilima, 2002

No	Kelurahan	Swalayan	Dept. Store	Restoran	Pedagang K-5
(1)	(2)	(3)	(4)	(5)	(6)
1	Joglo	1	-	10	34
2	Srengseng	1	-	9	201
3	Meruya Selatan	1	-	16	24
4	Meruya Utara	3	1	125	392
5	Kembangan Selatan	2	1	168	88
6	Kembangan Utara	-	-	17	291
Jumlah		8	2	345	1.030

Sumber: Survei Fisik Perkotaan PLKB Kecamatan

Tabel 4.3 Banyaknya Perusahaan Industri menurut Jenisnya, 2002

No	Kelurahan	Industri Besar	Industri Sedang	Usaha Rumah Tangga
(1)	(2)	(3)	(4)	(5)
1	Joglo	-	3	35
2	Srengseng	-	7	29
3	Meruya Selatan	-	2	15
4	Meruya Utara	-	12	30
5	Kembangan Selatan	-	-	43
6	Kembangan Utara	-	2	29
Jumlah		0	26	181
	2001	5	37	191
	2000	9	36	191
	1999	9	36	191
	1998	9	36	191
	1997	9	36	191

Sumber: Survei Fisik Perkotaan

Tabel 4.4 Banyaknya Tenaga Kerja pada Perusahaan Industri menurut Jenisnya, 2002

No	Kelurahan	Industri Besar	Industri Sedang	Usaha Rumah Tangga
(1)	(2)	(3)	(4)	(5)
1	Joglo	-	73	210
2	Srengseng	-	903	280
3	Meruya Selatan	-	76	195
4	Meruya Utara	-	263	165
5	Kembangan Selatan	-	-	583
6	Kembangan Utara	-	51	348
Jumlah		0	1.366	1.781

Sumber: Survei Fisik Perkotaan

Tabel 4.5 Banyaknya Kantor Pos, Telepon Umum, Kantor Polisi dan Bank, 2002

No	Kelurahan	Kantor Pos	Telepon Umum	Kantor Polisi	Bank
(1)	(2)	(3)	(4)	(5)	(6)
1	Joglo	1	33	-	1
2	Srengseng	1	48	-	2
3	Meruya Selatan	1	26	-	5
4	Meruya Utara	1	63	2	3
5	Kembangan Selatan	1	34	-	6
6	Kembangan Utara	1	36	-	3
Jumlah		6	240	2	20
	2001	6	212	2	20
	2000	6	212	2	7
	1999	6	154	2	7
	1998	6	154	2	6
	1997	6	108	2	5

Sumber: Survei Fisik Perkotaan

Tabel 4.6 Banyaknya Bangunan Bukan Tempat Tinggal, 2002

No	Kelurahan	Gedung Kantor	Toko	Gudang	Lainnya
(1)	(2)	(3)	(4)	(5)	(6)
1	Joglo	32	52	-	12
2	Srengseng	75	40	-	7
3	Meruya Selatan	46	46	-	10
4	Meruya Utara	41	96	-	11
5	Kembangan Selatan	72	50	-	9
6	Kembangan Utara	58	9	-	10
Jumlah		324	293	0	59
	2001	324	293	0	59
	2000	278	279	0	59

Sumber: Survei Fisik Perkotaan





054.01 .01 .018580.000. 2

2 .09 .02 .09 .999 . 1,0

<https://jakbarkota.bps.go.id>



BP

REPUBLIK INDONESIA
KEMENTERIAN KEMUKHAMATAN
KEMENTERIAN KEMUKHAMATAN

KECAMATAN KEMBANGAN DALAM ANGKA 2002

ISSN : 0852-2278
Nomor Publikasi : 31.74.0032
Nomor Katalog BPS : 1403.3174010
Ukuran Buku : 16,5 cm x 23,5 cm
Jumlah hal : 29 halaman
Naskah : Mantri Statistik Kecamatan Kembangan
Gambar Kulit : Badan Pusat Statistik Kotamadya Jakarta Barat
Diterbitkan oleh : Badan Pusat Statistik Kotamadya Jakarta Barat

Boleh dikutip dengan menyebutkan sumbernya

<https://jakbarkota.bps.go.id>