


katalog bps : 11020011604.133

MERAPI SELATAN DALAM ANGKA

MERAPI SELATAN IN FIGURES

2010 - 2011



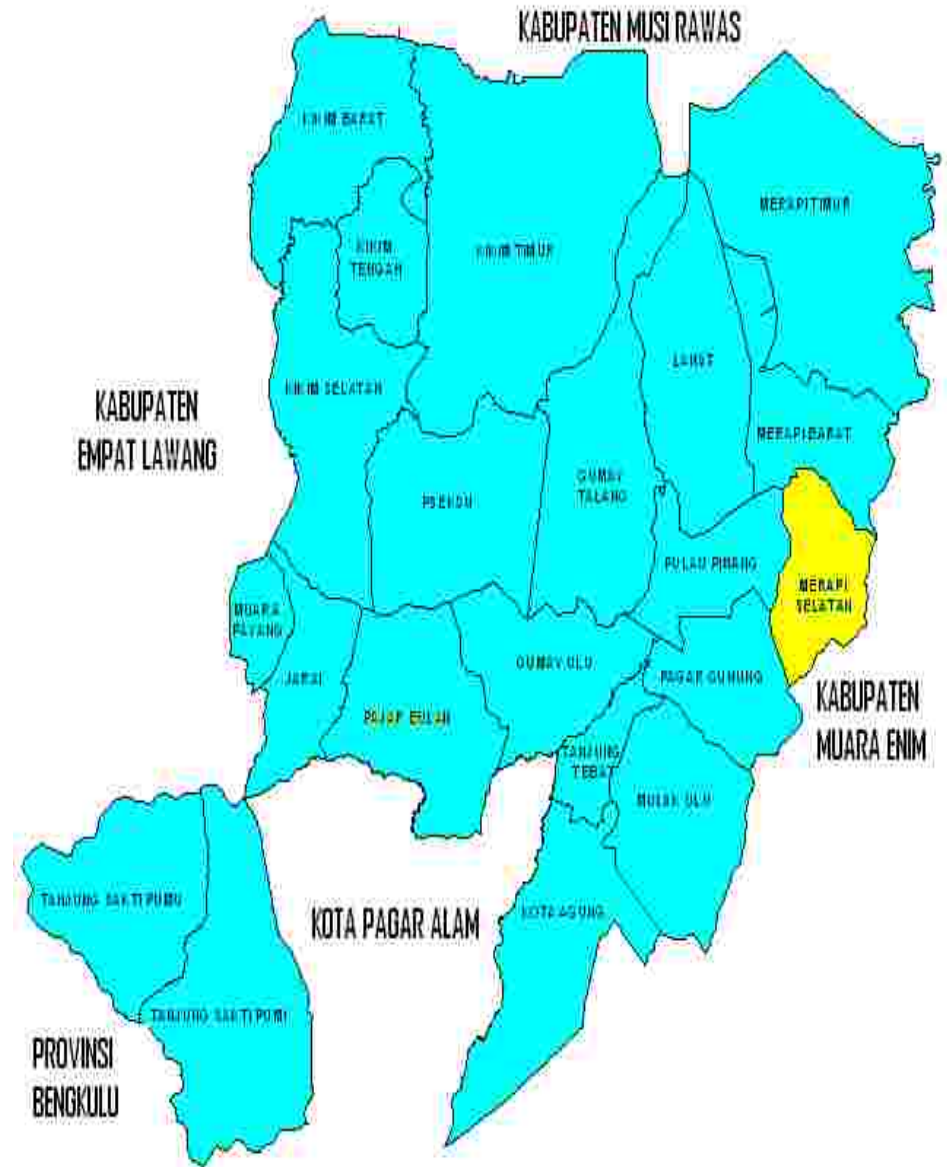
<http://www.lahatkab.bps.go.id>



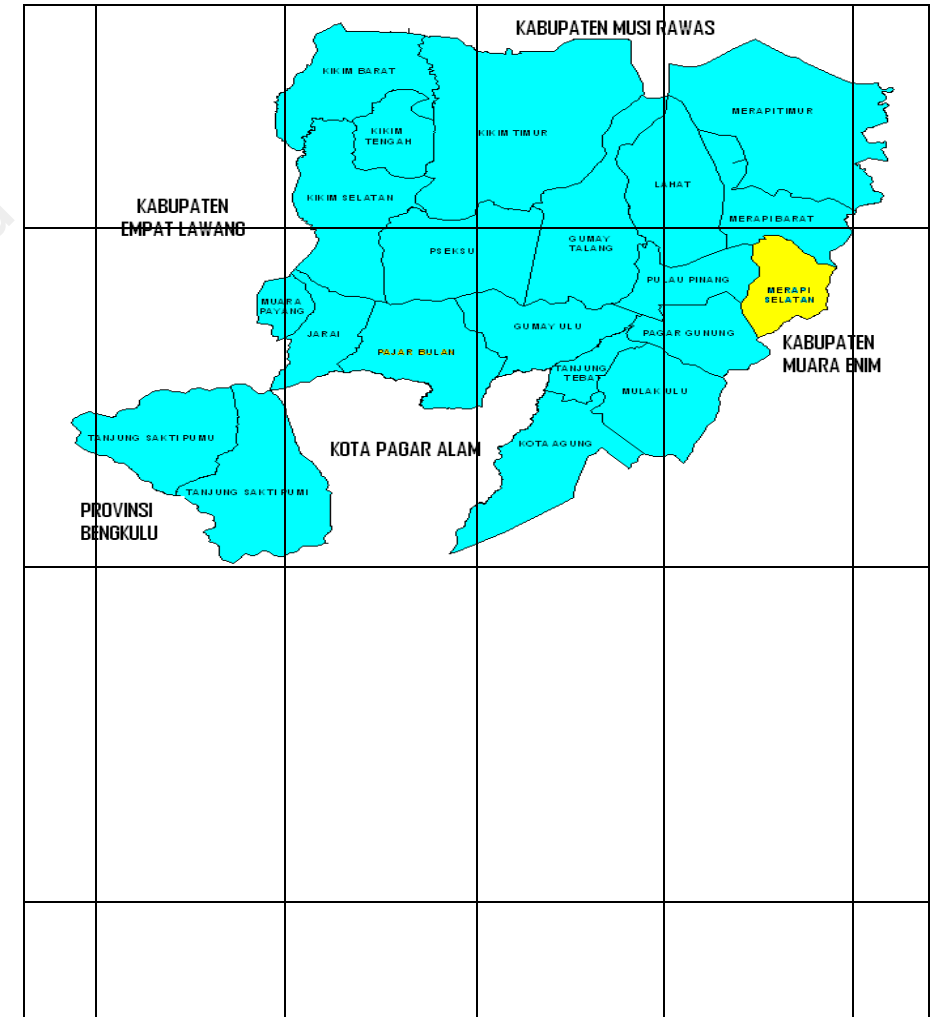
**BADAN PUSAT STATISTIK
KABUPATEN LAHAT**

**PETA KECAMATAN MERAPI SELATAN
KABUPATEN LAHAT PROVINSI SUMATERA SELATAN**

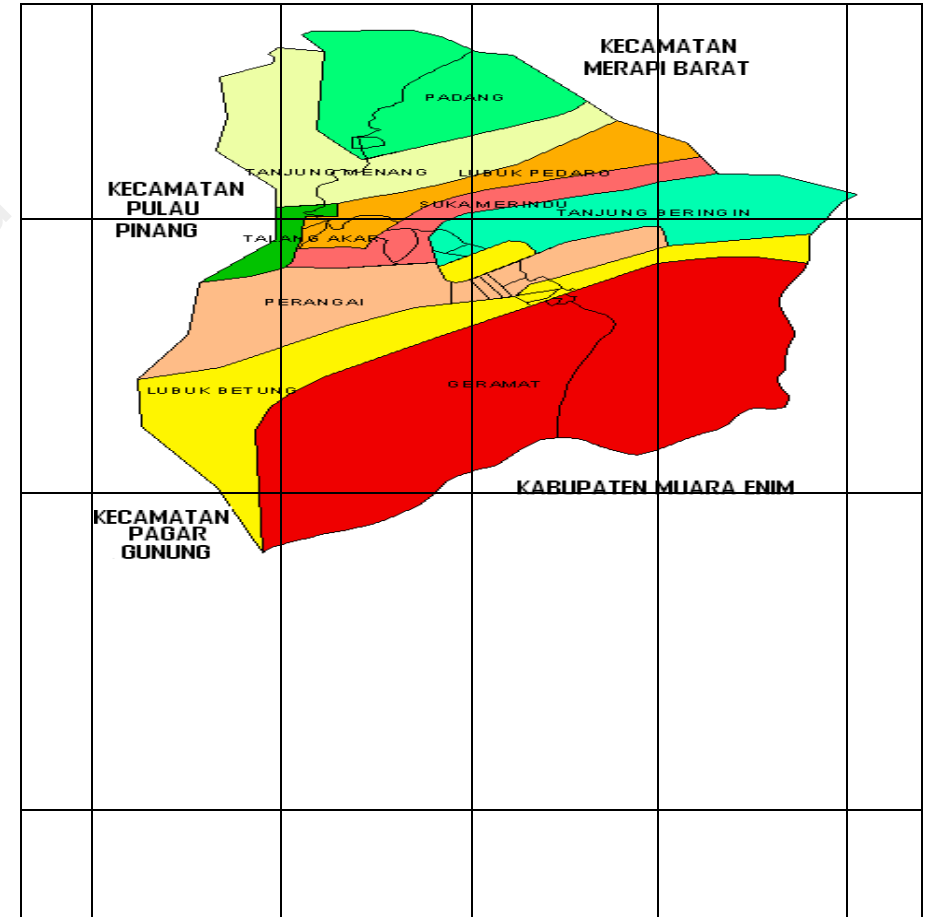
<http://www.lahatkab.bps.go.id>



**PETA KECAMATAN MERAPI SELATAN
KABUPATEN LAHAT PROVINSI SUMATERA SELATAN**



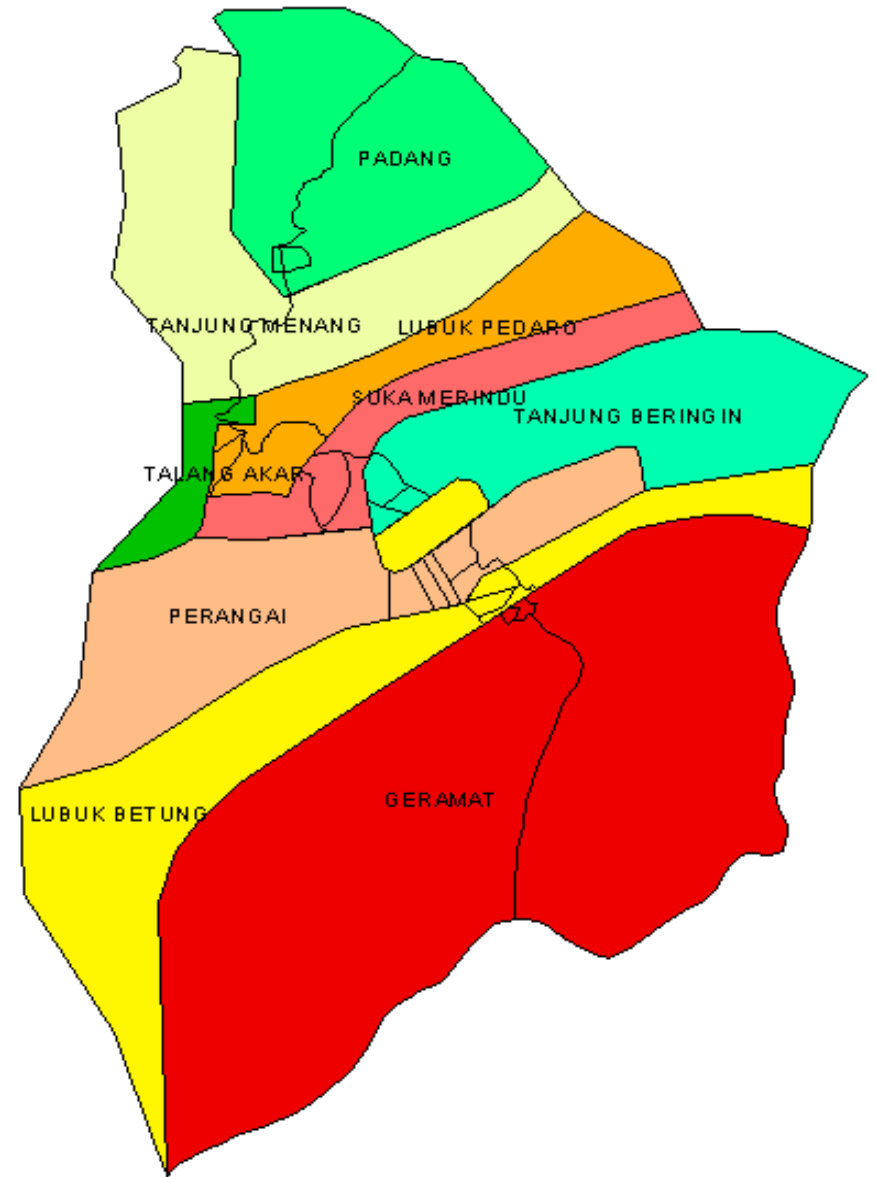
PETA PER DESA KECAMATAN MERAPI SELATAN



<http://www.lahatkab.bps.go.id>

PETA PER DESA KECAMATAN MERAPI SELATAN

<http://www.lahatkab.bps.go.id>



MERAPI SELATAN DALAM ANGKA 2010/2011
MERAPI SELATAN IN FIGURES 2010/2011

No. Katalog / Catalog Number : 11020011604.133

ISSN : 0215.3971

No. Publikasi / Publication Number : 16047.003

Ukuran Buku / Book Size : 16 cm x 1,5 cm

Jumlah Halaman / Total Pages : 61

Naskah / Manuscript :

Seksi Neraca Wilayah dan Analisis Statistik

Penyunting / Editor :

Seksi Neraca Wilayah dan Analisis Statistik

Gambar / Figures :

Seksi Neraca Wilayah dan Analisis Statistik

Gambar Kulit / Cover Design :

Badan Pusat Statistik Kabupaten Lahat
BPS - Statistic Office Of Lahat Regency

Diterbitkan oleh / Published by :

Badan Pusat Statistik Kabupaten Lahat
BPS - Statistic Office Of Lahat Regency

Dicetak oleh / Printed by :

Boleh dikutip dengan menyebutkan sumbernya

May be cited with reference to the source

KATA PENGANTAR

Dengan memanjatkan puji syukur ke hadirat Tuhan Yang Maha Esa, Badan Pusat Statistik Kabupaten Lahat telah dapat menyelesaikan publikasi "Kecamatan Merapi Selatan Dalam Angka Tahun 2010/2011" dengan harapan publikasi ini selalu terbit setiap tahun dengan maksud untuk memberikan gambaran secara komprehensif mengenai keadaan geografi, pemerintahan, sosial dan ekonomi di Kecamatan Merapi Selatan.

Data-data statistik yang disajikan dalam bentuk tabel merupakan hasil pengumpulan (collecting) data sekunder dari berbagai instansi pemerintah khususnya pemerintahan desa se-Kecamatan Merapi Selatan Disamping menyajikan tabel, publikasi ini juga menganalisis secara sekilas data yang tersedia. Namun, karena terbatasnya data yang tersedia maka masih ada juga beberapa keterbatasan informasi yang disampaikan utamanya dalam ketepatan waktu.

Dengan terbitnya publikasi ini, diharapkan dapat memberikan informasi yang sebaik-baiknya kepada kalangan pengguna data sebagai bahan monitoring, evaluasi, dan penetapan kebijakan pembangunan maupun sebagai bahan dalam studi-studi selanjutnya.

Akhir kata, kami menyampaikan ucapan terima kasih yang sebesar-besarnya kepada semua pihak yang telah membantu terbitnya publikasi ini. Untuk penyempurnaan publikasi ini di kemudian hari, partisipasi aktif dari berbagai institusi sangatlah diharapkan.

Lahat, Juni 2011

**KEPALA BADAN PUSAT STATISTIK
KABUPATEN LAHAT**

YUSRON, SE, M.Si.
NIP. 196401111991031002

CAMAT MERAPI SELATAN

SAMBUTAN

Puji syukur kita panjatkan kehadiran Allah Yang Maha Kuasa, atas berkah dan rahmat-Nya Publikasi “Kecamatan Merapi Selatan Dalam Angka Tahun 2010/2011” dapat diselesaikan dengan baik.

Kami menyambut gembira keberadaan publikasi “Kecamatan Merapi Selatan Dalam Angka Tahun 2010/2011”. Dalam publikasi ini telah dapat menghimpun berbagai informasi (data) dari desa se-Kecamatan Merapi Selatan, sehingga dapat meningkatkan pelayanan kepada masyarakat dengan cermat, cepat dan tepat.

Kepada semua pihak, Cabang Dinas/Instansi di Kecamatan Merapi Selatan yang telah banyak membantu kelancaran penerbitan ini kami ucapkan terima kasih. Ucapan serupa kami sampaikan kepada Badan Pusat Statistik Kabupaten Lahat yang telah memberikan bimbingan teknis penyajian data. Kita semua berharap agar kerjasama yang baik ini dapat diteruskan pada tahun-tahun yang akan datang.

Semoga karya ini dapat bermanfaat bagi pihak-pihak yang membutuhkan.

Merapi, Juni 2010

CAMAT MERAPI SELATAN,

M.ISHAK AP, M.Si.
NIP. 197603111994121001

KATA PENGANTAR

Dengan memanjatkan puji syukur ke hadirat Tuhan Yang Maha Esa, karena atas karunia-Nya publikasi ” Kecamatan Merapi Selatan Dalam Angka Tahun 2010/2011 “ ini dapat terselesaikan.

Publikasi ini bertujuan untuk menggambarkan kondisi dan sarana prasarana Kecamatan Merapi Selatan, yang nantinya diharapkan dapat menjadi bahan acuan baik dalam evaluasi hasil pembangunan maupun sebagai pedoman untuk perencanaan pembangunan selanjutnya.

Terima kasih kami ucapkan kepada semua pihak yang telah membantu sehingga dapat terbitnya publikasi ini, dan kamipun sangat menyadari bahwa di dalam publikasi ini masih sangat banyak kekurangan, untuk itu kritik dan saran membangun kami harapkan demi penyempurnaan di masa yang akan datang.

Semoga Allah Yang Maha Kuasa, memberkahi kita semua..

Merapi, Juni 2011

TERTANDA,

ARDIANSYAH, S.Si.
NIP. 198302202011011010

DAFTAR ISI
CONTENTS

| | Halaman/ Page |
|---|------------------|
| Kata Pengantar Kepala Badan Pusat Statistik Kabupaten Lahat <i>Preface by Head of Central Statistics Board of Lahat Regency</i> | i |
| Sambutan Camat Merapi Selatan <i>Foreword by Chief of Merapi Selatan Subdistrict</i> | ii |
| Kata Pengantar KSK Merapi Selatan <i>Preface by Statistics Coordinator of Merapi Selatan Subdistrict</i> | iii |
| Daftar Isi / Contents | iv |
| Daftar Tabel/List of Tables | v |
| BAB I Keadaan Geografis / Geography | 2 |
| BAB II Pemerintahan / Government | 8 |
| BAB III Penduduk /Population | 13 |
| BAB IV Sosial / Social | 25 |
| BAB V Pertanian / Agriculture | 46 |
| BAB VI Ekonomi /Economics | 50 |
| BAB VII Perhubungan Dan Komunikasi dan Objek Wisata <i>Transportation and Communication and Tourism Object...</i> | 57 |

DAFTAR TABEL
LIST OF TABLES

**Halaman/
Page**

BAB I : Keadaan Geografis

CHAPTER I : Geography

| | | |
|-----|---|---|
| 1.1 | Jumlah Penduduk, Luas Daerah, dan Kepadatan Penduduk per Km ² Kecamatan Merapi Selatan menurut Desa Tahun 2010..... <i>Number of Population, Area, and Population Density For each km² of Merapi Selatan Subdistrict by Villages for 2010.....</i> | 3 |
| 1.2 | Jumlah Penduduk, Dusun, dan Rata-rata Penduduk per Dusun Kecamatan Merapi Selatan menurut Desa Tahun 2010 <i>Number of Population, Hamlets, and Everage Population For each hamlets of Merapi Selatan Subdistrict by Villages for 2010</i> | 4 |
| 1.3 | Batas Wilayah Administrasi Kecamatan Merapi Selatan tahun 2010 | 5 |
| 1.4 | Topografi dan Tinggi Desa Dari Permukaan Laut Kecamatan Merapi Selatan Tahun 2010 <i>Topografi and The Altitude of Villages from Sea Surface in Merapi Selatan subdistrict for 2010.....</i> | 6 |

BAB II : Pemerintahan

CHAPTER II : Government

| | | |
|------|--|----|
| 2.1. | Kelengkapan Aparat Pemerintahan Desa Tahun 2010 <i>Equipment of Functionary of Villages Governance for 2010.....</i> | 9 |
| 2.2. | Status dan Klasifikasi Desa/Kelurahan Dalam Kecamatan Merapi Selatan Tahun 2010 <i>Status and Classification of Villages/Wards in Merapi Selatan Subdistrict for 2010</i> | 10 |

| | | |
|------|--|----|
| 2.3. | Banyaknya Satuan Lingkungan Setempat di Kecamatan Merapi Selatan Tahun 2010 <i>Number Set of Local Environment in Merapi Selatan Subdistrict for 2010</i> | 11 |
|------|--|----|

BAB III : Penduduk
CHAPTER III : Population

| | | |
|------|---|----|
| 3.1. | Luas Wilayah, Jumlah Penduduk, Kepadatan dan Rasio Seks Tahun 2010 <i>Area, Number of Population, Population Density and Sex Ratio for 2010</i> | 14 |
| 3.2. | Jumlah Penduduk, Desa/Kelurahan, Rumah Tangga serta Rata-rata Penduduk per Desa/Kelurahan dan per Rumah Tangga Tahun 2010 <i>Number of Population, Village, Household and Density of Population by Each Village and Household for 2010</i> | 15 |
| 3.3. | Jumlah Kelahiran, Kematian Tahun 2010 <i>Number of Birth, Death for 2010</i> | 16 |
| 3.4. | Jumlah Kelahiran menurut Jenis Kelamin Tahun 2010 <i>Number of Birth by Sex for 2010</i> | 17 |
| 3.5. | Jumlah Kematian menurut Kelompok Usia Tahun 2010 <i>Number of Death by Ages for 2010</i> | 18 |
| 3.6. | Jumlah Penduduk yang menjadi TKI menurut Jenis Kelamin Tahun 2010 <i>Population who become Abroad workers by sex for 2010</i> | 19 |
| 3.7. | Perkiraan Jumlah Penduduk menurut Agama dan Desa Tahun 2010 <i>Estimate Number of Population by Religion and Villages for 2010</i> | 20 |

| | | |
|------|---|----|
| 3.8. | Perkiraan Jumlah Penduduk yang Bekerja Menurut Sektor Pencarian Utama di Kecamatan Merapi Selatan Tahun 2010 <i>Number of Population Who Work by Sectors and Sex In Merapi Selatan Subdistrict for 2010.....</i> | 22 |
|------|---|----|

BAB IV : Sosial
CHAPTER IV : Social

| | | |
|------|---|----|
| 4.1. | Banyaknya Sekolah Menurut Tingkatan Tahun 2010 <i>Number of Schools by Rank for 2010.....</i> | 27 |
| 4.2. | Banyaknya Sekolah Dasar Menurut Statusnya Tahun 2010 <i>Number of Primary Schools by Status for 2010.....</i> | 28 |
| 4.3 | Banyaknya Sekolah Lanjutan Tingkat Pertama (SLTP/Sederajat) menurut Status Tahun 2010 <i>Number of Junior High Schools by Status for 2010.....</i> | 29 |
| 4.4 | Banyaknya Sekolah Lanjutan Tingkat Atas (SLTA/Sederajat) menurut Status Tahun 2010 <i>Number of Senior High Schools by Status for 2010</i> | 30 |
| 4.5 | Banyaknya Tenaga Kesehatan Yang Tinggal di Desa Tahun 2010 <i>Number of Public Health Personal in Villages for 2010.....</i> | 31 |
| 4.6 | Jumlah Fasilitas Kesehatan menurut Desa Tahun 2010 <i>Number of Health Facilities by Villages Tahun 2010</i> | 32 |
| 4.7 | Banyaknya PUS dan Peserta KB menurut Desa Tahun 2010 <i>Number of PUS and Member of Current Users by Villages for 2010</i> | 34 |
| 4.8 | Banyaknya Tempat Peribadatan menurut Agama Tahun 2010 <i>Number of Religious Worship Facility by Religion for 2010.....</i> | 35 |

| | Halaman/ Page |
|---|--------------------------|
| 4.9 Banyaknya Penderita Cacat menurut Jenisnya Tahun 2010 <i>Number of Handicapped by Type for 2010.....</i> | 36 |
| 4.10 Banyaknya Panti Asuhan dan Jumlah Anak yang Diasuh Tahun 2010 <i>Number of Orphanages and Total Guaranteed Child for 2010.....</i> | 37 |
| 4.11 Banyaknya Kejadian Bencana Alam menurut Jenis Bencana Tahun 2010 <i>Number of natural Disaster by Kind of Disaster for 2010</i> | 38 |
| 4.12 Banyaknya Kejadian Kejahatan menurut Jenisnya Tahun 2010 <i>Number of natural Disaster by Kind of Disaster for 2010.....</i> | 39 |
| 4.13 Banyaknya Karang Taruna Menurut Klasifikasinya Tahun 2010 <i>Number of Youth Association by Classification and Subdistrict for 2010.....</i> | 40 |
| 4.14. Banyaknya Fasilitas Olah Raga menurut Desa Tahun 2010 <i>Number of Sport Facility by Villages for 2010.....</i> | 41 |
| 4.15 Banyaknya Organisasi Kemasyarakatan menurut Jenisnya dan Desa Tahun 2010 <i>Number of ormas by Kind and Villages for 2010.....</i> | 42 |
| 4.16. Keperluan Air Minum/Memasak Sebagian Besar Masyarakat menurut Sumbernya Tahun 2010 <i>Drinking Water Needs / Cooking Majority Community by Its sources for 2010.....</i> | 43 |
| 4.17. Tempat Buang Air Besar Sebagian Besar Rumah Tangga di Kecamatan Merapi Selatan Tahun 2010 <i>Defecate Place Most Household in Merapi Selatan Subdistrict for 2010</i> | 44 |

BAB V : Pertanian
CHAPTER V : Agriculture

| | | |
|------|---|----|
| 5.1. | Luas Desa Menurut Penggunaan Lahan di Kecamatan Merapi Selatan Tahun 2010 <i>Villages Area by Utilization in Merapi Selatan Subdistrict for 2010</i> | 47 |
| 5.2. | Luas Lahan Sawah Menurut Jenis Pengairan Tahun 2010 <i>Wet Land Area by Type of cultivation for 2010</i> | 48 |

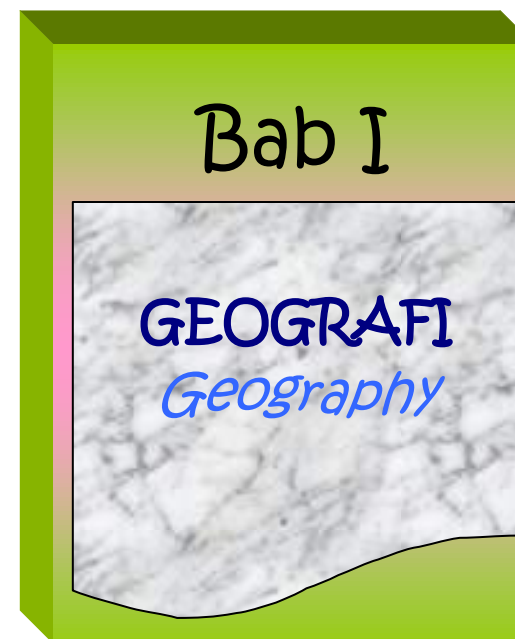
BAB VI : Ekonomi
CHAPTER VI : Economics

| | | |
|------|--|----|
| 6.1. | Jumlah Unit Usaha menurut Jenisnya Tahun 2010 <i>Number of Establishments by Kind for 2010</i> | 51 |
| 6.2. | Keberadaan Bahan Galian Golongan C Menurut Jenisnya tahun 2010 <i>Quarrying Condition by Kind for 2010</i> | 53 |
| 6.3 | Jumlah Desa Yang Telah Terjangkau Listrik dan Pelanggan Tahun 2010 <i>Number of Served Village and Customers for 2010</i> | 54 |
| 6.4. | Jumlah Pasar Menurut Jenisnya di Kecamatan Merapi Selatan Tahun 2010 <i>Number of Market by Types In Merapi Selatan Subdistrict 2010</i> | 55 |
| 7.1. | Jenis Permukaan Jalan Terluas di Kecamatan Merapi Selatan Tahun 2010 <i>Length of Road by Surface Layer in Merapi Selatan Subdistricts for 2010</i> | 58 |

| | Halaman/ Page |
|--|--------------------------|
| 7.2. Banyaknya Sarana dan Prasarana Pos dan telekomunikasi di Kecamatan Merapi Selatan Tahun 2010 <i>Number of Pos and Telecommunication in Merapi Selatan Subdistrict for 2010</i> | 59 |
| 7.3. Keberadaan Signal Telpon Genggam di Kecamatan Merapi Selatan Tahun 2010 <i>Signal Hand Phone Condition by Provider in Merapi Selatan Subdistrict for 2010</i> | 60 |
| 7.4. Jenis Objek Wisata Menurut Desa di Kecamatan Merapi Selatan Tahun 2010 <i>Types of Tourism Object by Villages in Merapi Selatan Subdistrict for 2010</i> | 61 |

<http://www.lahatkab.bps.go.id>

<http://www.lahatkab.bps.go.id>



BAB I. GEOGRAFIS
Geography

Kecamatan Merapi Selatan merupakan kecamatan pecahan dari Kecamatan Merapi Barat yang mulai resmi berdiri pada tahun 2008 dan mempunyai wilayah seluas 200,04 km² dengan batasan wilayah sebagai berikut :

Sebelah Utara : Kecamatan Merapi Timur

Sebelah Selatan : Kecamatan Pulau Pinang

Sebelah Timur : Kabupaten Muara Enim

Sebelah Barat : Kecamatan Merapi Barat

Secara administrasi, Kecamatan Merapi Selatan dibagi dalam 9 (sembilan) desa yang mencakup 23 dusun dengan rata-rata jumlah penduduk per dusun sebesar 318,78 orang. Jumlah penduduk Kecamatan Merapi Selatan Tahun 2010 berjumlah 7.332 orang dengan kepadatan penduduk sebesar 36,65 penduduk per kilometer persegi. Adapun terbesar jumlah penduduknya adalah desa Perangai dengan jumlah penduduk 1.701 jiwa. Sementara itu desa yang paling sedikit jumlah penduduknya adalah desa Tanjung Menang dengan jumlah penduduk sebesar 209 jiwa.

Desa terpadat adalah desa Perangai. Kepadatan penduduknya sebesar 129,26 penduduk per km².

Tabel 1.1 Jumlah Penduduk, Luas Daerah, dan Kepadatan Penduduk per Km² Kecamatan Merapi Selatan menurut Desa
Number of Population, Area, and Population Density For each Km² of Merapi Selatan Subdistrict by Villages Tahun / Year 2010

| Desa Villages | Luas (Km ²) Area (Km ²) | Jumlah Penduduk/ Total of Population | Kepadatan Penduduk per Km ² / Population Density for each Km ² |
|---------------------------|--|---|---|
| (1) | (2) | (3) | (4) |
| 01. Geramat | 12,95 | 693 | 53,51 |
| 02. Lubuk Betung | 21,79 | 1.552 | 71,23 |
| 03. Perangai | 13,16 | 1.701 | 129,26 |
| 04. Tanjung Beringin | 20,39 | 736 | 36,10 |
| 05. Suka Merindu | 26,40 | 556 | 21,06 |
| 06. Talang Akar | 25,39 | 264 | 10,40 |
| 07. Lubuk Pedaro | 27,39 | 600 | 21,91 |
| 08. Tanjung Menang | 23,38 | 209 | 8,94 |
| 09. Padang | 29,19 | 1.021 | 34,98 |
| Jumlah /Total 2010 | 200,04 | 7.332 | 36,65 |

Sumber : Badan Pusat Statistik Kab. Lahat
Source : BPS of Lahat Regency

Tabel 1.2 Jumlah Penduduk, Dusun, dan Rata-rata Penduduk per Dusun Kecamatan Merapi Selatan menurut Desa
Number of Population, Hamlets, and Everage of Population For each hamlets of Merapi Selatan Subdistrict by Villages Tahun / Year 2010

| Desa Villages | Jumlah Penduduk/ Total of Population | Jumlah RT/ Total of household | Jumlah Dusun/ Total of hamlets | Rata-rata Penduduk per Dusun/ Everage Population for each hamlets |
|--------------------------|---|----------------------------------|-----------------------------------|--|
| (1) | (2) | (3) | (4) | (5) |
| 01. Geramat | 693 | 168 | 2 | 346,50 |
| 02. Lubuk Betung | 1.552 | 385 | 4 | 388,00 |
| 03. Perangai | 1.701 | 437 | 4 | 425,25 |
| 04. Tanjung Beringin | 736 | 191 | 3 | 245,33 |
| 05. Suka Merindu | 556 | 150 | 2 | 278,00 |
| 06. Talang Akar | 264 | 60 | 2 | 132,00 |
| 07. Lubuk Pedaro | 600 | 148 | 2 | 300,00 |
| 08. Tanjung Menang | 209 | 49 | 1 | 209,00 |
| 09. Padang | 1.021 | 269 | 3 | 340,33 |
| Jumlah/Total 2010 | 7.332 | 1.857 | 23 | 318,78 |

Sumber : Badan Pusat Statistik Kabupaten Lahat
Source : BPS of Lahat Regency

Tabel 1.3 **Batas Wilayah Administrasi Kecamatan Merapi Selatan**
Table Administration Border Area of Merapi Selatan Subdistrict
Tahun / Year 2010

| Arah <i>Direction</i> | Perbatasan <i>Border Area</i> |
|---------------------------------|---|
| (1) | (2) |
| Utara | Kecamatan Merapi Timur |
| Selatan | Kecamatan Pulau Pinang |
| Timur | Kabupaten Muara Enim |
| Barat | Kecamatan Merapi Barat |

Sumber : Badan Pusat Statistik Kabupaten Lahat
Source : BPS of Lahat Regency

Tabel 1.4 **Topografi dan Tinggi Desa Dari Permukaan Laut di Kecamatan Merapi Selatan**
Topografi and The Altitude of Villages from Sea Surface in Merapi Selatan Subdistrict
Tahun / Year 2010

| Kecamatan <i>Subdistrict</i> | Topografi <i>Topography</i> | Ketinggian dari Permukaan Laut (m) <i>The Altitude of Sea Surface (m)</i> |
|--|---------------------------------------|---|
| (1) | (2) | (3) |
| 01. Geramat | Hampan | 155 |
| 02. Lubuk Betung | Hampan | 151 |
| 03. Perangai | Hampan | 685 |
| 04. Tanjung Beringin | Hampan | 138 |
| 05. Suka Merindu | Hampan | 133 |
| 06. Talang Akar | Hampan | 107 |
| 07. Lubuk Pedaro | Hampan | 105 |
| 08. Tanjung Menang | Hampan | 109 |
| 09. Padang | Hampan | 104 |

Sumber : Badan Pusat Statistik Kabupaten Lahat
Source : BPS of Lahat Regency

<http://www.lahatkab.bps.go.id>



Bab II

PEMERINTAHAN
Government

II. PEMERINTAHAN *Government*

Secara administratif Kecamatan Merapi Selatan pada tahun 2010 terdiri dari 9 Desa dengan berstatus definitif semua dan terbagi atas 23 dusun. Adapun desa yang mempunyai jumlah dusun terbanyak yaitu desa Lubuk Betung dan desa Perangai yang terbagi atas 4 (empat) dusun. Secara rinci pembagian daerah administratif tersebut (banyaknya dusun) menurut desa dapat dilihat pada tabel 2.3.

Dari 9 (sembilan) desa sebagian besar telah mempunyai kelengkapan aparat pemerintahan desa seperti kepala desa, sekdes, LPMD dan BPD. Secara rinci mengenai kelengkapan aparat desa dapat dilihat pada tabel 2.1.

Tabel 2.1
Table

**Kelengkapan Aparat Pemerintahan Desa
Kecamatan Merapi Selatan**
*Equipment of functionary of Villages Governance of
Merapi Selatan Subdistrict*
Tahun / Year 2010

| | Desa Villages | Kepala Desa | Sekretaris Desa | Ketua BPD | Ketua LPMD |
|-----|--------------------------|------------------------|----------------------------|----------------------|-----------------------|
| | (1) | (2) | (3) | (4) | (5) |
| 01. | Geramat | 1 | 1 | 1 | 1 |
| 02. | Lubuk Betung | 1 | - | 1 | 1 |
| 03. | Perangai | 1 | 1 | 1 | 1 |
| 04. | Tanjung Beringin | 1 | 1 | 1 | 1 |
| 05. | Suka Merindu | 1 | 1 | 1 | 1 |
| 06. | Talang Akar | 1 | 1 | 1 | 1 |
| 07. | Lubuk Pedaro | 1 | 1 | 1 | 1 |
| 08. | Tanjung Menang | 1 | - | 1 | 1 |
| 09. | Padang | 1 | 1 | 1 | 1 |

Sumber : Badan Pusat Statistik Kabupaten Lahat
Source : BPS of Lahat Regency

Tabel
Table **2.2** **Status dan Klasifikasi Desa/Kelurahan Dalam Kecamatan Merapi Selatan**
Status and Classification of Villages/Wards in Merapi Selatan Subdistrict
Tahun / Year 2010

| Desa <i>Villages</i> | Status <i>Status</i> | Klasifikasi <i>Classification</i> |
|--------------------------------|--------------------------------|---|
| (1) | (2) | (3) |
| 01. Geramat | Desa | Definitif |
| 02. Lubuk Betung | Desa | Definitif |
| 03. Perangai | Desa | Definitif |
| 04. Tanjung Beringin | Desa | Definitif |
| 05. Suka Merindu | Desa | Definitif |
| 06. Talang Akar | Desa | Definitif |
| 07. Lubuk Pedaro | Desa | Definitif |
| 08. Tanjung Menang | Desa | Definitif |
| 09. Padang | Desa | Definitif |

Sumber : Badan Pusat Statistik Kabupaten Lahat
Source : BPS of Lahat Regency


Tabel 2.3 Banyaknya Satuan Lingkungan Setempat
di Kecamatan Merapi Selatan
Table Number Set of Local Environment in Merapi Selatan Subdistrict
Tahun / Year 2010

| Desa Villages | RW | RT | Dusun | Jumlah/ Total |
|--------------------------|----------|----------|-----------|------------------|
| (1) | (2) | (3) | (4) | (5) |
| 01. Geramat | - | - | 2 | 2 |
| 02. Lubuk Betung | - | - | 4 | 4 |
| 03. Perangai | - | - | 4 | 4 |
| 04. Tanjung Beringin | - | - | 3 | 3 |
| 05. Suka Merindu | - | - | 2 | 2 |
| 06. Talang Akar | - | - | 2 | 2 |
| 07. Lubuk Pedaro | - | - | 2 | 2 |
| 08. Tanjung Menang | - | - | 1 | 1 |
| 09. Padang | - | - | 3 | 3 |
| Jumlah/Total 2010 | - | - | 23 | 23 |

Sumber : Badan Pusat Statistik Kabupaten Lahat

Source : BPS of Lahat Regency

<http://www.lahatkab.bps.go.id>



III PENDUDUK, ANGKATAN KERJA DAN TRANSMIGRASI

Population, Labour Force and Transmigration

Jumlah penduduk Kecamatan Merapi Selatan pada Tahun 2010 sebesar 7.332 jiwa yang terbagi atas 3.749 jiwa penduduk laki-laki dan 3.583 jiwa penduduk perempuan. Rasio jenis kelamin Kecamatan Merapi Selatan pada Tahun 2010 adalah sebesar 105,85. Ini artinya daerah ini mempunyai jumlah penduduk laki-laki lebih besar daripada penduduk perempuan. Data per desa dapat dilihat pada table 3.1.

Di samping itu jumlah rumah tangga yang ada di Kecamatan Merapi Selatan berjumlah 1.857 rumah tangga. Ini berarti anggota rumah tangga rata-rata sebesar 3,95 orang yang artinya tiap-tiap rumah tangga akan dihuni rata-rata 4 orang (jiwa). Sementara itu jumlah kelahiran di Kecamatan Merapi Selatan pada Tahun 2010 sebanyak 168 orang. Sedangkan jumlah kematian pada tahun yang sama berjumlah 53 orang. Data Kelahiran dan Kematian dapat dilihat pada Tabel 3.3.

Di Kecamatan Merapi Selatan jumlah penduduk yang menjadi Tenaga Kerja Indonesia (TKI) tahun 2010 sebanyak 15 orang yang rinciannya dapat dilihat pada Tabel 3.6.

Tabel 3.1 Luas Wilayah, Jumlah Penduduk, Kepadatan dan Rasio Seks
Table 3.1 Area, Number of Population, Population Density and Sex Ratio
Tahun / Year 2010

| Desa Villages | Luas Area (Km ²) | Jumlah Penduduk Number of Population | | | Kepada- tan Popula- tion Density (Km ²) | Rasio Seks Sex Ratio |
|------------------------------|------------------------------------|---|--------------|--------------|--|----------------------------|
| | | L | P | L+P | | |
| (1) | (2) | (3) | (4) | (5) | (6) | (7) |
| 01. Geramat | 12,95 | 374 | 319 | 693 | 53,51 | 117,24 |
| 02. Lubuk Betung | 21,79 | 785 | 767 | 1.552 | 71,23 | 102,35 |
| 03. Perangai | 13,16 | 859 | 842 | 1.701 | 129,26 | 102,02 |
| 04. Tanjung Beringin | 20,39 | 368 | 368 | 736 | 36,10 | 100,00 |
| 05. Suka Merindu | 26,40 | 287 | 269 | 556 | 21,06 | 106,69 |
| 06. Talang Akar | 25,39 | 137 | 127 | 264 | 10,40 | 107,87 |
| 07. Lubuk Pedaro | 27,39 | 300 | 300 | 600 | 21,91 | 100,00 |
| 08. Tanjung Menang | 23,38 | 114 | 95 | 209 | 8,94 | 120,00 |
| 09. Padang | 29,19 | 525 | 496 | 1.021 | 34,98 | 105,85 |
| Jumlah/Total 2010 | 200,04 | 3.749 | 3.583 | 7.332 | 36,65 | 105,85 |

Sumber : Badan Pusat Statistik Kabupaten Lahat
Source : BPS of Lahat Regency

Tabel 3.2 Jumlah Penduduk, Desa/Kelurahan, Rumah Tangga serta Rata-rata Penduduk per Desa/Kelurahan dan per Rumah Tangga
*Number of Population, Village, Household and Density of Population by Each Village and Household
Tahun / Year 2010*

| Desa Villages | Jumlah The Number | | | Rata-rata Penduduk Density of Population | |
|----------------------|------------------------|------------------|-----------------|---|---------------------------------|
| | Penduduk Population | Dusun Hamlets | RT Household | Per dusun For each hamlets | Per RT For each household |
| (1) | (2) | (3) | (4) | (5) | (6) |
| 01. Geramat | 693 | 2 | 168 | 346,50 | 4,13 |
| 02. Lubuk Betung | 1.552 | 4 | 385 | 388,00 | 4,03 |
| 03. Perangai | 1.701 | 4 | 437 | 425,25 | 3,89 |
| 04. Tanjung Beringin | 736 | 3 | 191 | 245,33 | 3,85 |
| 05. Suka Merindu | 556 | 2 | 150 | 278,00 | 3,71 |
| 06. Talang Akar | 264 | 2 | 60 | 132,00 | 4,40 |
| 07. Lubuk Pedaro | 600 | 2 | 148 | 300,00 | 4,05 |
| 08. Tanjung Menang | 209 | 1 | 49 | 209,00 | 4,27 |
| 09. Padang | 1.021 | 3 | 269 | 340,33 | 3,80 |
| Jumlah/Total | 7.332 | 23 | 1.857 | 318,78 | 3,95 |

Sumber : Badan Pusat Statistik Kabupaten Lahat
Source : BPS of Lahat Regency

Tabel 3.3. Jumlah Kelahiran, Kematian menurut Desa
Table Number of Birth, Death by Villages
Tahun / Year 2010

| Desa <i>Villages</i> | Kelahiran <i>Birth</i> | Kematian/ <i>Death</i> |
|--------------------------------|----------------------------------|----------------------------------|
| (1) | (2) | (3) |
| 01. Geramat | 15 | 3 |
| 02. Lubuk Betung | 39 | 10 |
| 03. Perangai | 40 | 16 |
| 04. Tanjung Beringin | 18 | 5 |
| 05. Suka Merindu | 9 | 5 |
| 06. Talang Akar | 4 | 2 |
| 07. Lubuk Pedaro | 12 | 7 |
| 08. Tanjung Menang | 5 | 1 |
| 09. Padang | 26 | 4 |
| Jumlah/Total 2010 | 168 | 53 |

Sumber : Kepala Desa di masing-masing Desa
Source : The Heads of Each Villages

Tabel 3.4 Jumlah Kelahiran menurut Jenis Kelamin
Table 3.4 Number of Birth by Sex
Tahun / Year 2010

| Desa Villages | Kelahiran Birth | |
|--------------------------|--------------------|-----------|
| | Laki-laki | Perempuan |
| (1) | (2) | (3) |
| 01. Geramat | 7 | 8 |
| 02. Lubuk Betung | 19 | 20 |
| 03. Perangai | 20 | 20 |
| 04. Tanjung Beringin | 10 | 8 |
| 05. Suka Merindu | 5 | 4 |
| 06. Talang Akar | 2 | 2 |
| 07. Lubuk Pedaro | 8 | 4 |
| 08. Tanjung Menang | 2 | 3 |
| 09. Padang | 10 | 16 |
| Jumlah/Total 2010 | 80 | 85 |

Sumber : Bidan Masing-masing Desa
Source : Midwives of Each Villages

Tabel 3.5 Jumlah Kematian menurut Kelompok Usia
Table *Number of Death by Age*
Tahun / Year 2010

| Desa Villages | Kematian Death | | |
|--------------------------|-------------------|--------------|---------------|
| | 0 - <1 Tahun | 1 - <5 tahun | Usia >5 Tahun |
| (1) | (2) | (3) | (3) |
| 01. Geramat | - | - | 3 |
| 02. Lubuk Betung | - | - | 10 |
| 03. Perangai | - | 1 | 15 |
| 04. Tanjung Beringin | - | 1 | 4 |
| 05. Suka Merindu | - | 2 | 3 |
| 06. Talang Akar | - | - | 2 |
| 07. Lubuk Pedaro | - | 2 | 5 |
| 08. Tanjung Menang | - | 1 | - |
| 09. Padang | - | 2 | 2 |
| Jumlah/Total 2010 | - | 9 | 44 |

Sumber : Kepala Desa di masing-masing Desa
Source : The Heads of Each Villages

Tabel 3.6 Jumlah Penduduk yang menjadi TKI menurut Jenis Kelamin
Table 3.6 Population who become Abroad Workers by Sex
Tahun / Year 2010

| Desa Villages | TKI Abroad Workers | |
|--------------------------|-----------------------|-----------|
| | Laki-laki | Perempuan |
| (1) | (2) | (3) |
| 01. Geramat | - | - |
| 02. Lubuk Betung | - | - |
| 03. Perangai | - | - |
| 04. Tanjung Beringin | 2 | 2 |
| 05. Suka Merindu | - | - |
| 06. Talang Akar | - | - |
| 07. Lubuk Pedaro | 1 | - |
| 08. Tanjung Menang | - | - |
| 09. Padang | 10 | - |
| Jumlah/Total 2010 | 13 | 2 |

Sumber : Kepala Desa di masing-masing Desa
Source : The Heads of Each Villages

Tabel 3.7 **Perkiraan Jumlah Penduduk menurut Agama dan Desa**
Table 3.7 *Estimate Number of Population by Religion and Villages*
Tahun / Years 2010

| Desa <i>Villages</i> | Islam <i>Moslem</i> | Kristen Protestan <i>Christian</i> | Kristen Katholik <i>Catholic</i> | Hindu <i>Hinduism</i> |
|--------------------------------|-------------------------------|--|--|---------------------------------|
| (1) | (2) | (3) | (4) | (5) |
| 01. Geramat | 693 | - | - | - |
| 02. Lubuk Betung | 1.552 | - | - | - |
| 03. Perangai | 1.701 | - | - | - |
| 04. Tanjung Beringin | 736 | - | - | - |
| 05. Suka Merindu | 556 | - | - | - |
| 06. Talang Akar | 264 | - | - | - |
| 07. Lubuk Pedaro | 600 | - | - | - |
| 08. Tanjung Menang | 209 | - | - | - |
| 09. Padang | 1.021 | - | - | - |
| Jumlah/ Total 2010 | 7.332 | - | - | - |

Sumber : Kepala Desa di masing-masing Desa
Source : Heads of Each Villages

Lanjutan Table 3.7
Continued Table

| Desa <i>Villages</i> | Budha <i>Budhism</i> | Konghuchu <i>Konghuchu</i> | Jumlah <i>Total</i> |
|--------------------------------|--------------------------------|--------------------------------------|-------------------------------|
| (1) | (6) | (7) | (8) |
| 01. Geramat | - | - | 693 |
| 02. Lubuk Betung | - | - | 1.552 |
| 03. Perangai | - | - | 1.701 |
| 04. Tanjung Beringin | - | - | 736 |
| 05. Suka Merindu | - | - | 556 |
| 06. Talang Akar | - | - | 264 |
| 07. Lubuk Pedaro | - | - | 600 |
| 08. Tanjung Menang | - | - | 209 |
| 09. Padang | - | - | 1.021 |
| Jumlah/ Total 2010 | - | - | 7.332 |

Sumber : Kepala Desa di masing-masing Desa
Source : The Heads of Each Villages

Tabel 3.8 **Perkiraan Jumlah Penduduk Yang Bekerja**
Menurut Sektor Pencarian Utama di Kecamatan Merapi Selatan
Number of Population Who Work
by Sectors and Sex in Merapi Selatan subdistrict
Tahun / Year 2010

| Desa <i>Villages</i> | Industri <i>Industries</i> | Bangunan <i>Construction</i> |
|----------------------------------|--------------------------------------|--|
| (1) | (2) | (3) |
| 01. Geramat | - | 5 |
| 02. Lubuk Betung | - | 100 |
| 03. Perangai | - | 6 |
| 04. Tanjung Beringin | - | 3 |
| 05. Suka Merindu | - | 3 |
| 06. Talang Akar | - | 22 |
| 07. Lubuk Pedaro | - | 5 |
| 08. Tanjung Menang | - | 4 |
| 09. Padang | - | 7 |
| Jumlah/ Total 2010 | - | 155 |

Sumber : Kepala Desa di masing-masing Desa
Source : Head of Each Villages

Lanjutan Table 3.8
Continued Table

| Desa <i>Villages</i> | Perdagangan <i>Trade</i> | Angkutan <i>Transportation</i> | Jasa/PNS <i>Civil Servant</i> |
|----------------------------------|------------------------------------|--|---|
| (1) | (4) | (5) | (6) |
| 01. Geramat | - | 2 | 4 |
| 02. Lubuk Betung | - | 4 | 6 |
| 03. Perangai | - | - | 11 |
| 04. Tanjung Beringin | 3 | 13 | 3 |
| 05. Suka Merindu | - | - | 2 |
| 06. Talang Akar | - | - | 2 |
| 07. Lubuk Pedaro | 1 | 3 | 5 |
| 08. Tanjung Menang | - | - | 2 |
| 09. Padang | - | 3 | 6 |
| Jumlah/ Total 2010 | 4 | 25 | 41 |

Sumber : Kepala Desa di masing-masing Desa
Source : The Heads of Each Villages

<http://www.lahatkab.bps.go.id>



IV. S O S I A L *S o c i a l*

Pendidikan / Education

Mengingat bahwa penduduk Kecamatan Merapi Selatan masih tergolong penduduk muda, berarti mereka umumnya berada pada usia sekolah. Dalam rangka mencerdaskan kehidupan bangsa sebagaimana termaktub dalam Pembukaan Undang-Undang Dasar 1945 maka dibutuhkan sarana dan prasarana pendidikan yang memadai, terlebih-lebih dalam rangka mensukseskan program wajib belajar pendidikan dasar 9 tahun.

Sampai dengan tahun 2010 jumlah seluruh tingkatan sekolah di Kecamatan Merapi Selatan sebanyak 9 (sembilan) buah dimana pada tingkat pendidikan TK sebanyak 2 buah yaitu di desa Lubuk Betung dan Desa Padang, SD sebanyak 5 (lima) buah, SMP/MTs dan SMA/SLTA sederajat masing-masing sebanyak 1 (satu) buah. Untuk tingkat SD semuanya berstatus negeri sedangkan SLTP dan SMA untuk lebih jelasnya dapat dilihat pada table 4.1. sampai dengan 4.4.

Kesehatan / Healthy

Pembangunan bidang kesehatan tidak terlepas dari jumlah sarana dan prasarana kesehatan yang tersedia. Pada tahun 2010 jumlah fasilitas kesehatan yang ada di Kecamatan Merapi Selatan terdiri dari: 1 (satu) buah Puskesmas, 1 (satu) buah Puskesmas Pembantu, 11 (sebelas) Posyandu.

Untuk melakukan pelayanan kesehatan di sarana kesehatan tersebut, tersedia tenaga kesehatan yang terdiri dari 9 orang bidan, 5 orang tenaga kesehatan serta 16 dukun bayi. Dengan sarana kesehatan yang ada diharapkan dapat memberikan pelayanan terbaik kepada masyarakat dalam berobat.

Keluarga Berencana / Family Planning

Untuk mendukung keberhasilan program Keluarga Berencana (KB) dalam rangka mengatur kelahiran maka pada setiap Desa telah dibentuk posyandu paling sedikit terdapat 1 (satu) buah.

Berdasarkan tabel yang ada terdapat sebanyak 1.667 pasangan usia subur sedangkan yang menjadi peserta KB sebanyak 1.177 atau sebesar 70,61 persen.

Agama / Religion

Hampir seluruh penduduk kecamatan Merapi Selatan menganut agama Islam. Ini dibuktikan dengan banyaknya masjid/musholla di Kecamatan tersebut yaitu sebesar 12 buah. Sedangkan banyaknya orang cacat di Kecamatan Merapi Selatan disajikan dalam table 4.9. Banyaknya kejadian bencana alam selama tahun 2010 dapat dilihat pada tabel 4.11.

Untuk masalah keamanan, di kecamatan Merapi Selatan keadaannya tergolong aman. Hal ini dapat dilihat dari table 4.12.

Table 4.1. Banyaknya Sekolah menurut Tingkatan
Table *Number of Schools by Rank*
Tahun / Years 2010

| Desa <i>Villages</i> | TK | SD/MI | SMP/MTs | SMA/MA |
|--------------------------------|-----------|--------------|----------------|---------------|
| (1) | (2) | (3) | (4) | (5) |
| 01. Geramat | - | - | - | - |
| 02. Lubuk Betung | 1 | 2 | - | - |
| 03. Perangai | - | 1 | - | - |
| 04. Tanjung Beringin | - | - | - | - |
| 05. Suka Merindu | - | - | 1 | 1 |
| 06. Talang Akar | - | - | - | - |
| 07. Lubuk Pedaro | - | - | - | - |
| 08. Tanjung Menang | 1 | 1 | - | - |
| 09. Padang | - | 1 | - | - |
| Jumlah / Total 2010 | 2 | 5 | 1 | 1 |

Sumber : Badan Pusat Statistik Kabupaten Lahat

Source : BPS of Lahat Regency

Table 4.2. **Banyaknya Sekolah Dasar (SD/MI) Menurut Statusnya**
Table *Number of Primary Schools by Status*
Tahun / Years 2010

| | Desa <i>Villages</i> | Negeri <i>State</i> | Swasta/ <i>Private</i> | Jumlah <i>Total</i> |
|-----|--------------------------------|-------------------------------|----------------------------------|-------------------------------|
| | (1) | (2) | (3) | (4) |
| 01. | Geramat | - | - | - |
| 02. | Lubuk Betung | 2 | - | 2 |
| 03. | Perangai | 1 | - | 1 |
| 04. | Tanjung Beringin | - | - | - |
| 05. | Suka Merindu | - | - | - |
| 06. | Talang Akar | - | - | - |
| 07. | Lubuk Pedaro | - | - | - |
| 08. | Tanjung Menang | 1 | - | 1 |
| 09. | Padang | 1 | - | 1 |
| | Jumlah / Total 2010 | 5 | - | 5 |

Sumber : Badan Pusat Statistik Kabupaten Lahat

Source : BPS of Lahat Regency

Table 4.3 Banyaknya Sekolah Lanjutan Tingkat Pertama (SLTP/MTs) menurut Status
Number of Schools at Junior High Schools by Status
Tahun / Years 2010

| Desa <i>Villages</i> | Negeri <i>State</i> | Swasta/ Private | Jumlah <i>Total</i> |
|--------------------------------|-------------------------------|----------------------------|-------------------------------|
| (1) | (2) | (3) | (4) |
| 01. Geramat | - | - | - |
| 02. Lubuk Betung | - | - | - |
| 03. Perangai | - | - | - |
| 04. Tanjung Beringin | - | - | - |
| 05. Suka Merindu | 1 | - | 1 |
| 06. Talang Akar | - | - | - |
| 07. Lubuk Pedaro | - | - | - |
| 08. Tanjung Menang | - | - | - |
| 09. Padang | - | - | - |
| Jumlah / Total 2010 | 1 | - | 1 |

Sumber : Masing-masing Sekolah
 Source : Each of Schools

Table 4.4 Banyaknya Sekolah Lanjutan Tingkat Atas (SLTA/MA) menurut Status
Number of Students at Senior High Schools by Status Tahun / Years 2010

| Desa Villages | Negeri State | Swasta/ Private | Jumlah Total |
|----------------------------|-----------------|--------------------|-----------------|
| (1) | (2) | (3) | (4) |
| 01. Geramat | - | - | - |
| 02. Lubuk Betung | - | - | - |
| 03. Perangai | - | - | - |
| 04. Tanjung Beringin | - | - | - |
| 05. Suka Merindu | 1 | - | 1 |
| 06. Talang Akar | - | - | - |
| 07. Lubuk Pedaro | - | - | - |
| 08. Tanjung Menang | - | - | - |
| 09. Padang | - | - | - |
| Jumlah / Total 2010 | 1 | - | 1 |

Sumber : Masing-masing Sekolah
 Source : Each of Schools

Table 4.5. Banyaknya Tenaga Kesehatan Yang Tinggal di Desa
 Number of Public Health Personal in Villages
 Tahun / Years 2010

| Desa Villages | Dokter/ Doctor | Bidan/ Midwife | Nakes/ Medical Personal | Dukun Bayi | Jumlah Total |
|----------------------------|-------------------|-------------------|-------------------------------|---------------|-----------------|
| (1) | (2) | (3) | (4) | (5) | (6) |
| 01. Geramat | - | 1 | - | 1 | 2 |
| 02. Lubuk Betung | - | 1 | 2 | 1 | 4 |
| 03. Perangai | - | 1 | 2 | 4 | 7 |
| 04. Tanjung Beringin | - | 1 | - | 2 | 3 |
| 05. Suka Merindu | - | 1 | - | - | 1 |
| 06. Talang Akar | - | 1 | 1 | 2 | 4 |
| 07. Lubuk Pedaro | - | 1 | - | - | 1 |
| 08. Tanjung Menang | - | 1 | - | 3 | 4 |
| 09. Padang | - | 1 | - | 3 | 4 |
| Jumlah / Total 2010 | - | 9 | 5 | 16 | 30 |

Sumber : Badan Pusat Statistik Kabupaten Lahat
 Source : BPS of Lahat Regency

Table **Jumlah Fasilitas Kesehatan menurut Desa**
Table 4.6. *Number of Health Facilities by Villages*
Tahun / Years 2010

| Desa <i>Villages</i> | Puskesmas | Pustu | Apotik | Praktek Bidan |
|--------------------------------|------------------|--------------|---------------|--------------------------------|
| (1) | (2) | (3) | (4) | (5) |
| 01. Geramat | - | - | - | - |
| 02. Lubuk Betung | - | - | - | - |
| 03. Perangai | 1 | - | - | - |
| 04. Tanjung Beringin | - | - | - | - |
| 05. Suka Merindu | - | - | - | - |
| 06. Talang Akar | - | 1 | - | - |
| 07. Lubuk Pedaro | - | - | - | - |
| 08. Tanjung Menang | - | - | - | - |
| 09. Padang | - | - | - | - |
| Jumlah / Total | 2010 | 1 | 1 | - |

Sumber : Badan Pusat Statistik Kabupaten Lahat

Source : BPS of Lahat Regency

Lanjutan Table 4.6.
Continued Table

| | Desa Villages | Praktek Dokter | Poskes des | Polin- des | Posyan- du | Toko Obat/ jamu | |
|-----|--------------------------|---------------------------|-----------------------|-----------------------|-----------------------|--------------------------------|----------|
| | (1) | (6) | (7) | (8) | (9) | (10) | |
| 01. | Geramat | - | 1 | - | 2 | - | |
| 02. | Lubuk Betung | - | 1 | - | 2 | - | |
| 03. | Perangai | - | 1 | - | 1 | - | |
| 04. | Tanjung Beringin | - | 1 | - | 1 | - | |
| 05. | Suka Merindu | - | 1 | - | 1 | - | |
| 06. | Talang Akar | - | - | - | 1 | - | |
| 07. | Lubuk Pedaro | - | 1 | - | 1 | - | |
| 08. | Tanjung Menang | - | 1 | - | 1 | - | |
| 09. | Padang | - | 1 | - | 1 | - | |
| | Jumlah / Total | 2010 | - | 8 | - | 11 | - |

Sumber : Badan Pusat Statistik Kabupaten Lahat

Source : BPS of Lahat Regency

Table **Banyaknya PUS dan Peserta KB menurut Desa**
Table 4.7. Number of PUS and Member of Current Users by Villages
Tahun / Years 2010

| Desa <i>Villages</i> | PUS | Peserta KB |
|--------------------------------|--------------|-------------------|
| (1) | (2) | (3) |
| 01. Geramat | 147 | 100 |
| 02. Lubuk Betung | 357 | 264 |
| 03. Perangai | 302 | 223 |
| 04. Tanjung Beringin | 113 | 73 |
| 05. Suka Merindu | 142 | 97 |
| 06. Talang Akar | 102 | 69 |
| 07. Lubuk Pedaro | 157 | 107 |
| 08. Tanjung Menang | 110 | 76 |
| 09. Padang | 237 | 168 |
| Jumlah / Total 2010 | 1.667 | 1.177 |

Sumber : BKKBN LAHAT

Source : BKKBN Of Lahat Regency

Tabel 4.8. Banyaknya Tempat Peribadatan menurut Agama
Table 4.8. Number of Religious Worship Facility by Religion
 Tahun / Years 2010

| | Desa <i>Villages</i> | Masjid/ Mushola <i>Mosque</i> | Gereja <i>Church</i> | Pura <i>Temple</i> | Wihara <i>Monasteries</i> |
|----------------------------|--------------------------------|---|--------------------------------|------------------------------|-------------------------------------|
| | (1) | (2) | (3) | (4) | (5) |
| 01. | Geramat | 1 | - | - | - |
| 02. | Lubuk Betung | 2 | - | - | - |
| 03. | Perangai | 2 | - | - | - |
| 04. | Tanjung Beringin | 1 | - | - | - |
| 05. | Suka Merindu | 1 | - | - | - |
| 06. | Talang Akar | 1 | - | - | - |
| 07. | Lubuk Pedaro | 1 | - | - | - |
| 08. | Tanjung Menang | 1 | - | - | - |
| 09. | Padang | 2 | - | - | - |
| Jumlah / Total 2010 | | 12 | - | - | - |

Sumber : Badan Pusat Statistik Kabupaten Lahat
 Source : BPS of Lahat Regency

Tabel 4.9. Banyaknya Penderita Cacat menurut Jenisnya
Table 4.9. Number of Handicapped by Type
 Tahun / Years 2010

| Desa Villages | Tuna Netra Blind | Tuna Rungu/ Tuna Wicara Deaf/ Mute | Cacat Tubuh Physical Handicap | Cacat Mental Mental Handicap | Ex Penyakit Kronis Ex Chronically Sick |
|----------------------------|------------------------|---|--|---------------------------------------|--|
| (1) | (2) | (3) | (4) | (5) | (6) |
| 01. Geramat | - | - | 3 | 2 | - |
| 02. Lubuk Betung | - | 2 | 6 | 1 | - |
| 03. Perangai | - | 6 | 4 | 2 | - |
| 04. Tanjung Beringin | 2 | 1 | - | 3 | - |
| 05. Suka Merindu | - | - | - | 1 | - |
| 06. Talang Akar | 3 | - | - | - | - |
| 07. Lubuk Pedaro | 1 | 2 | - | - | - |
| 08. Tanjung Menang | - | - | - | - | - |
| 09. Padang | 1 | - | - | 2 | - |
| Jumlah / Total 2010 | 7 | 11 | 13 | 11 | - |

Sumber : Badan Pusat Statistik Kabupaten Lahat
 Source : BPS of Lahat Regency

Tabel 4.10 Banyaknya Panti Asuhan dan Jumlah Anak yang Diasuh
Table 4.10 Number of Orphanages and Total Guaranteed Child
 Tahun / Years 2010

| Nama Panti Asuhan <i>Orphanages</i> | Jumlah Anak yang Diasuh <i>Guaranteed Child</i> | | |
|--|--|----------------------------|--------------------------|
| | Laki-laki <i>Male</i> | Perempuan <i>Female</i> | Jumlah / <i>Total</i> |
| (1) | (2) | (3) | (4) |
| Nihil | | | |

Sumber : Masing-masing Pemerintahan Desa
 Source : Each of Villages Government

Tabel 4.11 Banyaknya Kejadian Bencana Alam menurut Jenis Bencana
Table 4.11 Number of natural Disaster by Kind of Disaster
Tahun / Years 2010

| Desa Villages | Ban- jir Flood | Keba- karan Fire | Angin Topan Hurri- canes | Tanah Longsor Land Slide | Gempa Bumi Earth Quake | Lain- nya Others |
|----------------------|----------------------|------------------------|-----------------------------------|-----------------------------------|---------------------------------|------------------------|
| (1) | (2) | (3) | (4) | (5) | (6) | (7) |
| 01. Geramat | - | - | - | √ | - | - |
| 02. Lubuk Betung | √ | - | - | - | - | - |
| 03. Perangai | √ | - | - | - | - | - |
| 04. Tanjung Beringin | - | - | - | - | - | - |
| 05. Suka Merindu | - | - | - | - | - | - |
| 06. Talang Akar | - | - | - | - | - | - |
| 07. Lubuk Pedaro | √ | - | - | - | - | - |
| 08. Tanjung Menang | - | - | - | √ | - | - |
| 09. Padang | √ | - | - | - | - | - |

Sumber : Badan Pusat Statistik Kabupaten Lahat
 Source : BPS of Lahat Regency

Tabel 4.12. Banyaknya Kejadian Kejahatan menurut Jenisnya
Table 4.12. Number of natural Disaster by Kind of Disaster
Tahun / Years 2010

| Desa <i>Villages</i> | Penganiayaan <i>Oppression</i> | Pencurian <i>Robbery</i> | Perampokan <i>Seize</i> | Perkosaan <i>Rape</i> | Pembunuhan <i>Kill</i> | Lainnya <i>Others</i> |
|----------------------------|-----------------------------------|-----------------------------|----------------------------|--------------------------|---------------------------|--------------------------|
| (1) | (2) | (3) | (4) | (5) | (6) | (7) |
| 01. Geramat | - | - | - | - | - | - |
| 02. Lubuk Betung | - | - | - | - | - | - |
| 03. Perangai | - | - | - | - | - | - |
| 04. Tanjung Beringin | - | - | - | - | - | - |
| 05. Suka Merindu | - | - | - | - | - | - |
| 06. Talang Akar | - | - | - | - | - | - |
| 07. Lubuk Pedaro | - | - | - | - | - | - |
| 08. Tanjung Menang | - | - | - | - | - | - |
| 09. Padang | - | - | - | - | - | - |
| Jumlah / Total 2010 | - | - | - | - | - | - |

Sumber : Badan Pusat Statistik Kabupaten Lahat
 Source : BPS of Lahat Regency

Tabel 4.13. Banyaknya Karang Taruna menurut Klasifikasinya
Table 4.13. Number of Youth Association by Classification and Subdistrict Tahun / Years 2010

| Desa <i>Villages</i> | Klasifikasi Karang Taruna / <i>Classification</i> | | | |
|----------------------------|---|---------------------------------|------------------------|----------------------------------|
| | Tumbuh <i>Increasing</i> | Berkembang <i>Developing</i> | Maju <i>Forward</i> | Percon- tohan <i>Model</i> |
| (1) | (2) | (3) | (4) | (5) |
| 01. Geramat | √ | - | - | - |
| 02. Lubuk Betung | √ | - | - | - |
| 03. Perangai | √ | - | - | - |
| 04. Tanjung Beringin | √ | - | - | - |
| 05. Suka Merindu | √ | - | - | - |
| 06. Talang Akar | √ | - | - | - |
| 07. Lubuk Pedaro | √ | - | - | - |
| 08. Tanjung Menang | √ | - | - | - |
| 09. Padang | √ | - | - | - |
| Jumlah / Total 2010 | 9 | - | - | - |

Sumber : Kepala Desa

Source : The Heads of each villages

Tabel 4.14. Banyak Fasilitas Olah Raga menurut Desa
Table *Number of Sport Facilities Based on Villages*
Tahun / Years 2010

| Desa | Sepak bola | Volly | Tennis Meja | Bulu Tangkis |
|----------------------|------------|-------|-------------|--------------|
| (1) | (2) | (3) | (4) | (5) |
| 01. Geramat | - | √ | - | - |
| 02. Lubuk Betung | - | - | - | - |
| 03. Perangai | - | - | - | - |
| 04. Tanjung Beringin | √ | √ | - | √ |
| 05. Suka Merindu | - | √ | - | - |
| 06. Talang Akar | - | √ | √ | - |
| 07. Lubuk Pedaro | - | √ | - | - |
| 08. Tanjung Menang | - | √ | - | - |
| 09. Padang | - | √ | - | - |

Sumber : Badan Pusat Statistik Kabupaten Lahat
 Source : BPS of Lahat Regency

Tabel 4.15. Banyaknya Organisasi Kemasyarakatan menurut Jenis dan Desa
Table *Number of Community Organizations by Type and Villages*
Tahun / Years 2010

| Desa | Kelompok Pengajian | Kelompok Kebaktian | Persatuan Kematian | LSM |
|----------------------------|--------------------|--------------------|--------------------|----------|
| (1) | (2) | (3) | (4) | (5) |
| 01. Geramat | 1 | - | 1 | - |
| 02. Lubuk Betung | 2 | - | 3 | 1 |
| 03. Perangai | 2 | - | 4 | 1 |
| 04. Tanjung Beringin | 6 | - | 6 | - |
| 05. Suka Merindu | 1 | - | 1 | 1 |
| 06. Talang Akar | 1 | - | 1 | - |
| 07. Lubuk Pedaro | 1 | - | 1 | - |
| 08. Tanjung Menang | - | - | 1 | - |
| 09. Padang | 1 | - | 1 | - |
| Jumlah / Total 2010 | 15 | - | 19 | 3 |

Sumber : Badan Pusat Statistik Kabupaten Lahat
 Source : BPS of Lahat Regency

**Keperluan Air Minum/Memasak Sebagian Besar
Masyarakat menurut Sumbernya**

Tabel 4.16. *Drinking Water Needs / Cooking Majority Community by Its
Table sources*

Tahun / Years 2010

| Desa | PAM | Sumur | Mata Air | Sungai |
|----------------------|-----|-------|----------|--------|
| (1) | (2) | (3) | (4) | (5) |
| 01. Geramat | - | √ | - | - |
| 02. Lubuk Betung | - | √ | - | - |
| 03. Perangai | - | √ | - | - |
| 04. Tanjung Beringin | - | √ | - | - |
| 05. Suka Merindu | - | √ | - | - |
| 06. Talang Akar | - | √ | - | - |
| 07. Lubuk Pedaro | - | √ | - | - |
| 08. Tanjung Menang | - | - | √ | - |
| 09. Padang | - | √ | - | - |

Sumber :Badan Pusat Statistik Kabupaten Lahat
Source : *BPS of Lahat Regency*

**Tempat Buang Air Besar Sebagian Besar Rumah Tangga
di Kecamatan Merapi Selatan**

Tabel 4.17. *Defecate Place Most Household in Merapi Selatan
Subdistrict for 2010*
Tahun / Years 2010

| | Desa Villages | Jamban Sendiri | Jamban Bersama | Jamban Umum | Bukan Jamban/ Sungai |
|-----|--------------------------|---------------------------|---------------------------|------------------------|-------------------------------------|
| | (1) | (2) | (3) | (4) | (5) |
| 01. | Geramat | - | - | - | √ |
| 02. | Lubuk Betung | - | - | - | √ |
| 03. | Perangai | - | - | - | √ |
| 04. | Tanjung Beringin | - | - | - | √ |
| 05. | Suka Merindu | - | - | - | √ |
| 06. | Talang Akar | - | - | √ | - |
| 07. | Lubuk Pedaro | - | - | - | √ |
| 08. | Tanjung Menang | - | - | - | √ |
| 09. | Padang | - | - | - | √ |

Sumber : Badan Pusat Statistik Kabupaten Lahat
Source : BPS of Lahat Regency

<http://www.lahatkab.bps.go.id>



V. PERTANIAN
Agriculture

Pembangunan di bidang perekonomian yang dilakukan pemerintah dalam tahapan pembangunan yang telah dilaksanakan, diarahkan pada sektor industri dengan didukung oleh sektor pertanian yang tangguh. Perkembangan di sektor pertanian menjadi lebih penting lagi disebabkan jumlah penduduk yang berusaha di bidang pertanian masih sangat besar.

Dalam tabel 5.1 dan tabel 5.2 mengenai luas wilayah menurut penggunaan lahan menunjukkan bahwa luas lahan sawah di Kecamatan Merapi Selatan sebesar 1.135 ha dimana 735 ha berpengairan teknis, 120 non teknis dan 112 ha tidak berpengairan serta sekitar 40 ha sawah tadah hujan, adapun luas lahan sawah terluas berada di Desa Lubuk Betung yaitu sebesar 200 ha.

Sementara itu luas lahan perkebunan di Kecamatan Merapi Selatan Tahun 2010 sebesar 18.746 ha terluas berada di Desa Padang yang mencapai 2.809 ha. Sedangkan untuk lahan non pertanian yang sebagian besar digunakan untuk perumahan hanya seluas 123 ha.

Tabel 5.1 **Luas Desa Menurut Penggunaan Lahan di Kecamatan Merapi Selatan**
Table Villages Area by Utilization in Merapi Selatan Subdistrict Tahun / Year 2010

| Desa <i>Villages</i> | Lahan Sawah <i>Wetland</i> | Lahan Perkebunan <i>Plantation</i> | Lahan Non Pertanian <i>Non Agriculture land</i> | Jumlah Total <i>Total</i> |
|--------------------------------|--------------------------------------|--|---|-------------------------------------|
| (1) | (2) | (3) | (4) | (5) |
| 01. Geramat | 150 | 1.135 | 10 | 1.295 |
| 02. Lubuk Betung | 200 | 1.949 | 30 | 2.179 |
| 03. Perangai | 104 | 1.186 | 26 | 1.316 |
| 04. Tanjung Beringin | 50 | 1.980 | 9 | 2.039 |
| 05. Suka Merindu | 105 | 2.525 | 10 | 2.640 |
| 06. Talang Akar | 125 | 2.404 | 10 | 2.539 |
| 07. Lubuk Pedaro | 190 | 2.541 | 8 | 2.739 |
| 08. Tanjung Menang | 116 | 2.217 | 5 | 2.338 |
| 09. Padang | 95 | 2.809 | 15 | 2.919 |
| Jumlah/Total | 1.135 | 18.746 | 123 | 20.004 |

Sumber : Badan Pusat Statistik Kabupaten Lahat
 Source : BPS of Lahat Regency

Tabel 5.2 Luas Lahan Sawah Menurut Jenis Pengairan
Table 5.2 Wet Land Area by Type of Cultivation
Tahun / Year 2010

| Desa <i>Villages</i> | Tehnis <i>Technical</i> | Non Tehnis <i>Non Technical</i> | Tadah Hujan <i>Rainfed</i> | Tdk Berpengairan <i>Non Cultivation</i> |
|--------------------------------|-----------------------------------|---|--|---|
| (1) | (2) | (3) | (4) | (5) |
| 01. Geramat | 48 | - | - | 50 |
| 02. Lubuk Betung | 100 | 20 | - | - |
| 03. Perangai | 112 | - | - | - |
| 04. Tanjung Beringin | 65 | - | - | - |
| 05. Suka Merindu | 40 | 20 | - | 10 |
| 06. Talang Akar | 40 | 20 | - | - |
| 07. Lubuk Pedaro | 230 | 20 | - | 17 |
| 08. Tanjung Menang | 40 | 20 | 20 | 20 |
| 09. Padang | 60 | 20 | 20 | 15 |
| Jumlah/Total | 735 | 120 | 40 | 112 |

Sumber : Badan Pusat Statistik Kabupaten Lahat
Source : BPS of Lahat Regency

<http://www.lahatkab.bps.go.id>



VI. INDUSTRI, PENGGALIAN DAN LISTRIK
Industry, Quarrying and Electricity

Pada tahun 2010 di Kecamatan Merapi Selatan unit usaha terbanyak adalah warung kelontongan/manisan berjumlah sebesar 70 unit usaha yang tersebar di seluruh desa. Adapun desa paling terbanyak unit usaha tersebut berada di desa Perangai. Secara rinci dapat dilihat pada table 6.1.

Sementara itu jumlah pasar di Kecamatan ini belum ada. Namun, sebagai penggantinya terdapat 2 (dua) kalangan yang terletak di desa Talang Akar dan Perangai dan masing-masing beroperasi setiap satu minggu sekali yaitu pada hari Sabtu dan Selasa.

Di wilayah Merapi Selatan terdapat sebanyak 9 (sembilan) desa yang sudah dialiri listrik PLN dimana jumlah pelanggannya berkisar 646 pelanggan.

Tabel 6.1 **Jumlah Unit Usaha menurut Jenisnya**
Table 6.1 *Number of Establishments by its Kind*
Tahun / Year 2010

| Desa | Industri Kayu | Industri Anyaman | Industri Makanan & Minuman/ Huller Kopi | Rumah Makan |
|----------------------|---------------|------------------|--|-------------|
| (1) | (2) | (3) | (4) | (5) |
| 01. Geramat | - | - | - | - |
| 02. Lubuk Betung | - | - | - | - |
| 03. Perangai | - | - | - | - |
| 04. Tanjung Beringin | - | - | - | - |
| 05. Suka Merindu | - | - | - | - |
| 06. Talang Akar | - | - | - | - |
| 07. Lubuk Pedaro | - | - | - | - |
| 08. Tanjung Menang | - | - | - | - |
| 09. Padang | - | - | - | - |

Sumber : Badan Pusat Statistik Kabupaten Lahat
Source : BPS of Lahat Regency

Lanjutan Tabel 6.1
Continued Table

| Desa | Warung Kelontong/ Manisan | Kedai Makanan/ Minuman | Pengina- pan | Hotel |
|----------------------------|---------------------------------|------------------------------|-----------------|-------|
| (1) | (2) | (3) | (4) | (5) |
| 01. Geramat | 9 | - | - | - |
| 02. Lubuk Betung | 15 | - | - | - |
| 03. Perangai | 20 | - | - | - |
| 04. Tanjung Beringin | - | - | - | - |
| 05. Suka Merindu | 3 | - | - | - |
| 06. Talang Akar | 4 | - | - | - |
| 07. Lubuk Pedaro | 4 | - | - | - |
| 08. Tanjung Menang | 4 | - | - | - |
| 09. Padang | 11 | - | - | - |
| Jumlah / Total 2010 | 70 | - | - | - |

Sumber : Badan Pusat Statistik Kabupaten Lahat
Source : BPS of Lahat Regency

Tabel Keberadaan Bahan Galian Golongan C Menurut Jenisnya
Table 6.2 Quarrying Condition by Kind
Tahun / Year 2010

| Desa | Batu Kali | Pasir | Tanah Liat/Tanah Urug | Koral |
|----------------------|-----------|-------|-----------------------|-------|
| (1) | (2) | (3) | (4) | (5) |
| 01. Geramat | - | - | - | - |
| 02. Lubuk Betung | - | - | - | - |
| 03. Perangai | - | - | - | - |
| 04. Tanjung Beringin | - | - | - | - |
| 05. Suka Merindu | - | - | - | - |
| 06. Talang Akar | - | - | - | - |
| 07. Lubuk Pedaro | - | - | - | - |
| 08. Tanjung Menang | - | - | - | - |
| 09. Padang | - | - | - | - |

Sumber : Badan Pusat Statistik Kabupaten Lahat
Source : BPS of Lahat Regency

Jumlah Desa Yang Telah Terjangkau Listrik dan Pelanggan

Tabel 6.3
Table

*Number of Served Village and Customers
Tahun/Year 2010*

| Desa Villages | Terjangkau / Served | Pelanggan / Customer (KK) |
|----------------------------|--------------------------------|--------------------------------------|
| (1) | (2) | (3) |
| 01. Geramat | Terjangkau | 20 |
| 02. Lubuk Betung | Terjangkau | 252 |
| 03. Perangai | Terjangkau | 150 |
| 04. Tanjung Beringin | Terjangkau | 30 |
| 05. Suka Merindu | Terjangkau | 15 |
| 06. Talang Akar | Terjangkau | 10 |
| 07. Lubuk Pedaro | Terjangkau | 39 |
| 08. Tanjung Menang | Terjangkau | 15 |
| 09. Padang | Terjangkau | 115 |
| Jumlah / Total 2010 | Terjangkau | 646 |

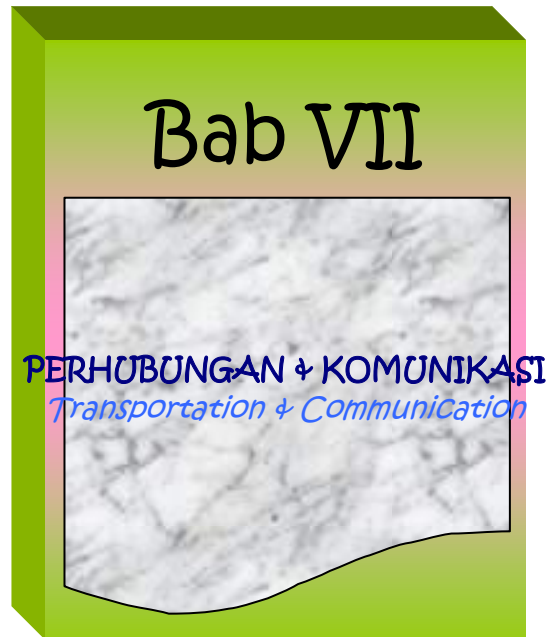
Sumber : Badan Pusat Statistik Kabupaten Lahat
Source : BPS of Lahat Regency

Tabel 6.4 Jumlah Pasar Menurut Jenisnya di Kecamatan Merapi Selatan
Table Number of Market by Types In Merapi Selatan Subdistrict Tahun / Year 2010

| Desa <i>Villages</i> | Pasar Inpres | Pasar Swadaya | Kalangan |
|----------------------------|-----------------|------------------|----------|
| (1) | (2) | (3) | (4) |
| 01. Geramat | - | - | - |
| 02. Lubuk Betung | - | - | - |
| 03. Perangai | - | - | 1 |
| 04. Tanjung Beringin | - | - | - |
| 05. Suka Merindu | - | - | - |
| 06. Talang Akar | - | - | 1 |
| 07. Lubuk Pedaro | - | - | - |
| 08. Tanjung Menang | - | - | - |
| 09. Padang | - | - | - |
| Jumlah / Total 2010 | - | - | 2 |

Sumber : Badan Pusat Statistik Kabupaten Lahat
Source : BPS of Lahat Regency

<http://www.lahatkab.bps.go.id>



VII. PERHUBUNGAN, KOMUNIKASI DAN OBJEK WISATA

Transportation, Communication and Tourism Object

Jalan merupakan suatu sarana/prasarana yang sangat vital bagi perkembangan ekonomi dan transportasi suatu daerah. Semakin baik dan banyak jalan maka semakin lancar dan berkembang perekonomian di daerah tersebut. Kondisi jalan di Kecamatan Merapi Selatan cukup baik. Hampir semua jalan menuju desa sudah diaspal yang menyebabkan transportasi seperti motor dan mobil dapat melalui di setiap jalan menuju desa di Kecamatan Merapi Selatan.

Keberadaan sinyal telepon genggam sangat membantu komunikasi di Kecamatan Merapi Selatan. Hal ini dikarenakan seluruh desa sudah terjangkau sinyal telepon genggam. Hal ini menunjukkan bahwa sebagian besar masyarakat di Kecamatan Merapi Selatan telah menikmati fasilitas komunikasi.

Untuk objek wisata di kecamatan Merapi Selatan yang paling terkenal adalah pelatihan Gajah yang terletak didesa padang yang dipengelolohnya dilakukan oleh pemerintah. Di kecamatan merapi selatan sebenarnya banyak potensi wisata tapi masih kurang perhatian dari pemerintah daerah. Jenis-jenis objek wisata dapat dilihat di tabel 7.4

Tabel 7.1
Table

**Jenis Permukaan Jalan Terluas
di Kecamatan Merapi Selatan**
*Length of Road in Villages by Surface Layer in
Merapi Selatan Subdistrict*
Tahun / Year 2010

| Desa <i>Villages</i> | Lapisan Permukaan/Surface Layer | | | |
|--------------------------------|--|----------------|--------------|--------------|
| | <i>Aspal</i> | <i>Kerikil</i> | <i>Semen</i> | <i>Tanah</i> |
| (1) | (2) | (3) | (4) | (5) |
| 01. Geramat | √ | - | - | - |
| 02. Lubuk Betung | √ | - | - | - |
| 03. Perangai | √ | - | - | - |
| 04. Tanjung Beringin | √ | - | - | - |
| 05. Suka Merindu | √ | - | - | - |
| 06. Talang Akar | √ | - | - | - |
| 07. Lubuk Pedaro | √ | - | - | - |
| 08. Tanjung Menang | √ | - | - | - |
| 09. Padang | √ | - | - | - |

Sumber : Badan Pusat Statistik Kabupaten Lahat
Source : BPS of Lahat Regency

Tabel 7.2 Banyaknya Sarana dan Prasarana Pos dan telekomunikasi di Kecamatan Merapi Selatan
Number of Pos and Telecommunication in Merapi Selatan subdistrict Tahun / Year 2010

| Desa <i>Villages</i> | Wartel | Posling | Warnet | Pos Pembantu |
|--------------------------------|---------------|----------------|---------------|---------------------|
| (1) | (2) | (3) | (4) | (5) |
| 01. Geramat | - | - | - | - |
| 02. Lubuk Betung | - | - | - | - |
| 03. Perangai | - | - | - | - |
| 04. Tanjung Beringin | - | - | - | - |
| 05. Suka Merindu | - | - | - | - |
| 06. Talang Akar | - | - | - | - |
| 07. Lubuk Pedaro | - | - | - | - |
| 08. Tanjung Menang | - | - | - | - |
| 09. Padang | - | - | - | - |

Sumber : Badan Pusat Statistik Kabupaten Lahat
Source : BPS of Lahat Regency

Tabel 7.3
Table

**Keberadaan Signal Telpon Genggam
di Kecamatan Merapi Selatan**
*Signal Hand Phone Condition by Provider in
Merapi Selatan subdistrict
Tahun / Year 2010*

| Desa <i>Villages</i> | Ada Kuat | Ada Lemah | Tidak Ada |
|--------------------------------|-----------------|------------------|------------------|
| (1) | (2) | (3) | (4) |
| 01. Geramat | - | √ | - |
| 02. Lubuk Betung | - | √ | - |
| 03. Perangai | - | √ | - |
| 04. Tanjung Beringin | - | √ | - |
| 05. Suka Merindu | - | √ | - |
| 06. Talang Akar | - | √ | - |
| 07. Lubuk Pedaro | - | √ | - |
| 08. Tanjung Menang | - | √ | - |
| 09. Padang | - | √ | - |

Sumber : Masing-masing Desa
Source : Each of Villages

**Jenis Obyek Wisata Menurut Desa
di Kecamatan Merapi Selatan**
Types of Tourism Object by Villages In Merapi Selatan Subdistrict
Tahun / Years 2010

| Desa <i>Villages</i> | Jenis Obyek Wisata | |
|-------------------------|---|---------------|
| | Wisata Alam | Wisata Budaya |
| (1) | (2) | (3) |
| 1. Padang | 1. Pusat Latihan Gajah Padang Baru 2. Air Terjun Panas* 3. Air Terjun Berdarah* 4. Air Terjun Uhangan* | - |
| 2. Lubuk Betung | 1. Air Terjun Air Deras* 2. Air Terjun Gambir* 3. Air Terjun Desar* | |
| 3. Geramat | - Air Terjun Tampak Care* | |
| 4. Tanjung Menang | - Air Terjun Mata Putri* | - |
| 5. Tanjung Beringin | 1. Air Batu Kelambit* 2. Air Batu Nadun* 3. Air Terjun Tehap* | |
| 6. Perangai | 1. Air Gunung Batu* 2. Air Kungkil* | |

Catatan : * = Belum dikelola oleh pihak manapun

Note : * = has not managed by any Party yet

Sumber : Kecamatan Merapi Selatan

Source : Merapi Selatan Subdistrict

<http://www.lahatkab.bps.go.id>



Badan Pusat Statistik Kabupaten Lahat

Jl. Bandar Jaya Lk. III Lahat

☎ (0731)321416, Fax. (731)321416

E-mail : bps1604@mailhost.bps.go.id