

Katalog BPS : 1101002.1803121

# STATISTIK DAERAH KECAMATAN SRAGI 2012



**Badan Pusat Statistik  
Kabupaten Lampung Selatan**

<http://lampungselatankab.bps.go.id>

# STATISTIK DAERAH KECAMATAN SRAGI 2012



# STATISTIK DAERAH KECAMATAN SRAGI 2012

Katalog BPS : 18036.1234  
No. Publikasi : 1101002.1803121  
Ukuran Buku : 17,6 cm x 25 cm  
Jumlah Halaman : iv + 24 halaman

Naskah :

1. Nama Kasi : Niken Haryanti, S.ST
2. Nama KSK : Zainal Suryono
3. Nama Staf Kab : -

Gambar Kulit:

**Seksi Integrasi Pengolahan dan Diseminasi Statistik**

Diterbitkan Oleh :

**Badan Pusat Statistik Kabupaten Lampung Selatan**

Dicetak Oleh : **CV. PRADANA**

*Boleh dikutip dengan menyebut sumbernya*



-BPS Kabupaten Lampung Selatan

## Kata Pengantar

Publikasi Statistik Daerah Kecamatan Sragi 2012 diterbitkan oleh Badan Pusat Statistik Kabupaten Lampung Selatan berisi berbagai data dan informasi terpilih seputar Kecamatan Sragi yang dianalisis secara sederhana untuk membantu pengguna data memahami perkembangan pembangunan serta potensi yang ada di Kecamatan Sragi.

Diterbitkannya Publikasi Statistik Daerah Kecamatan Sragi 2012 bertujuan untuk melengkapi publikasi-publikasi statistik yang sudah terbit secara rutin setiap tahun. Berbeda dengan publikasi-publikasi yang sudah ada, publikasi ini lebih menekankan pada analisis. Materi yang disajikan dalam Statistik Daerah Kecamatan Sragi 2012 memuat berbagai informasi/indikator terpilih yang terkait dengan pembangunan di berbagai sektor di Kecamatan Sragi dan diharapkan dapat menjadi bahan rujukan/kajian dalam perencanaan dan evaluasi kegiatan pembangunan.

Kritik dan saran konstruktif berbagai pihak kami harapkan untuk penyempurnaan penerbitan mendatang. Semoga publikasi ini mampu memenuhi tuntutan kebutuhan data statistik, baik oleh instansi/dinas pemerintah, swasta, kalangan akademisi maupun masyarakat luas.

Kalianda,      November 2012  
Kepala BPS Kabupaten Lampung Selatan,



Wintarti Dyah Indriani,SE

<http://lampungselatankab.bps.go.id>



### DAFTAR ISI

1	Geografi dan Iklim	1	7	Pertanian	7
2	Pemerintahan	2	8	Industri Pengolahan	8
3	Kependudukan	3	9	Transportasi dan Komunikasi	9
4	Pendidikan	4	10	Sarana Sosial	10
5	Kesehatan	5	11	Perdagangan	11
6	Perumahan	6	13	Lampiran Tabel	13

<http://lampungselatankab.bps.go.id>



# GEOGRAFI DAN IKLIM

## Daerah Pertdesaan

Sebagian besar wilayah yang ada di Kecamatan Sragi merupakan daerah pemukiman penduduk

# 1

Kecamatan Sragi secara geografis berada di sebelah timur laut ibukota Kabupaten Lampung Selatan. Di sebelah Utara Kecamatan Sragi berbatasan dengan Kecamatan Pasir Sakti Kabupaten Lampung Timur, di sebelah Selatan berbatasan dengan kecamatan Ketapang, di sebelah Timur berbatasan dengan Laut Jawa, dan di sebelah Barat dengan Kecamatan Sragi.

Secara geografis Kecamatan Sragi terletak antara 105°14' dan 105°45' Bujur Timur dan antara 5°15' dan 6° Lintang Selatan. Sedangkan topografi permukaan daratan kecamatan Sragi merupakan dataran rendah dengan ketinggian dari permukaan laut rata-rata 26,6 meter diatas permukaan laut.

Luas wilayah kecamatan Sragi tercatat 98,34 Km<sup>2</sup> yang terdiri dari 10 desa, dengan desa terluas adalah Desa Bandar Agung (14,35 km<sup>2</sup>), sedangkan desa dengan luas terkecil adalah Desa Margasari (6,00 km<sup>2</sup>).

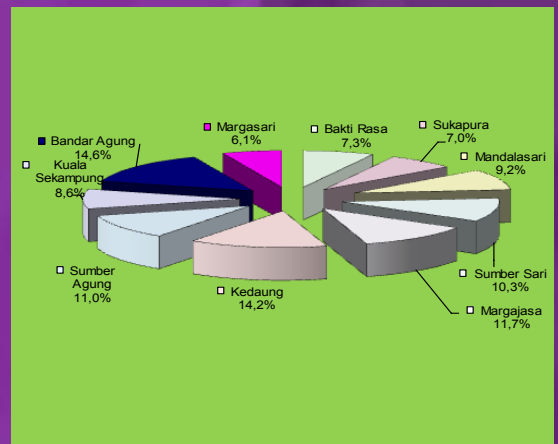
### \*\*\* Tahukah Anda :

26,85 persen dari total wilayah Kecamatan Sragi merupakan areal pertanian persawahan dimana lebih dari 70 persennya adalah sawah tadah hujan

**Peta Kecamatan Sragi**



**Luas Wilayah Kecamatan Sragi Menurut Desa tahun 2011**



Sumber : Kantor Kecamatan Sragi

# 2

## PEMERINTAHAN

**Tidak ada pemekaran desa sejak tahun 2007**

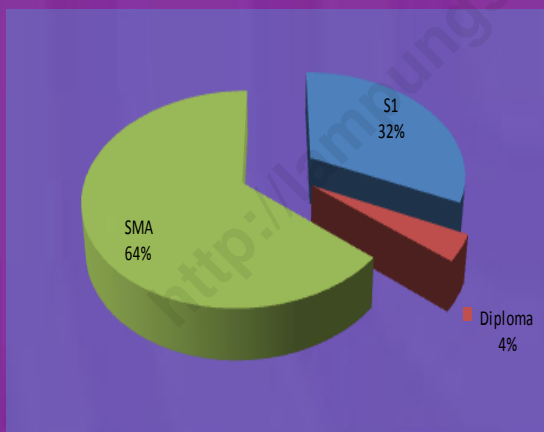
Sejak otonomi daerah diberlakukan Kecamatan Sragi tidak mengalami pemekaran sejak tahun 2007

### Statistik Pemerintahan Kecamatan Sragi

Wilayah Administrasi	2010	2011
Desa	10	10
Dusun	55	55
Rukun Tetangga	229	229

Sumber : Kecamatan Sragi Dalam Angka 2011

### Tingkat Pendidikan PNS Kecamatan Sragi Tahun 2011



Sumber : Kantor Kecamatan Sragi

Kecamatan Sragi terbagi menjadi empat desa. Dan untuk mempermudah koordinasi, setiap desa terbagi menjadi beberapa dusun dan dusun terbagi menjadi beberapa rukun tetangga (RT). Kecamatan Sragi terdiri dari 55 Dusun dan 229 RT dengan jumlah penduduk 31.654 jiwa. Desa Baktirasa memiliki jumlah Dusun, RT, dan penduduk terbanyak yaitu 8 dusun, 32 RT dan 5.759 jiwa.

Komposisi pegawai laki-laki lebih banyak dari perempuan tahun 2011. Pegawai Negeri Sipil di lingkungan Kecamatan Sragi memiliki tingkat pendidikan terbanyak pada tingkat SLTA yaitu sebanyak 64 persen. Selanjutnya tingkat Diploma (4 persen) dan tingkat S1 (32 persen). Untuk tiga tingkat pendidikan terbanyak, tingkat SLTA, Diploma dan S1 lebih dari 50 persennya adalah PNS laki-laki.

### \*\*\* Bahukah Anda :

Pegawai Negeri Sipil Pemerintah Kecamatan Sragi 12,5 persen adalah pegawai tingkat Pembina (IVa).

# KEPENDUDUKAN

# 3

## Jumlah Penduduk Laki-laki tetap lebih banyak

Rasio penduduk di Kabupaten Lampung Selatan menunjukkan bahwa jumlah penduduk laki-laki masih lebih banyak daripada penduduk perempuan

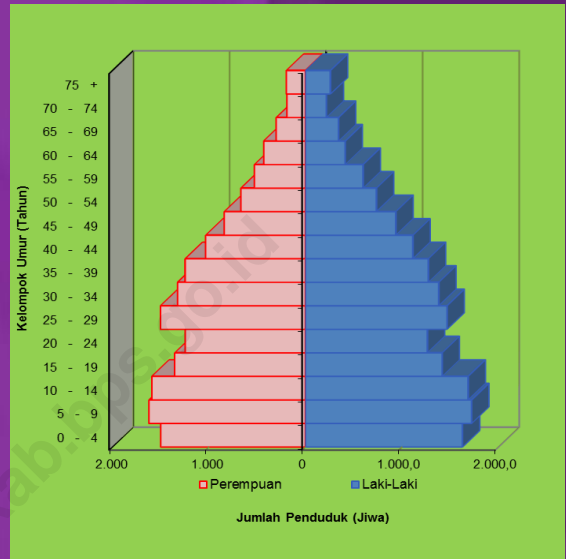
Komposisi penduduk Kecamatan Sragi didominasi oleh penduduk muda/dewasa. Hal ini seharusnya menjadi perhatian pemerintah dalam mengambil langkah-langkah kebijakan di bidang kependudukan ke depan. Jumlah penduduk Kecamatan Sragi 31.654 jiwa tahun 2010. Angka ini mengalami peningkatan pada tahun 2011 yakni 31.997 jiwa. Dengan luas wilayah sekitar 98,34 km<sup>2</sup>, per km<sup>2</sup> ditempati penduduk sebanyak 326 jiwa tahun 2011.

Sementara itu komposisi penduduk berdasarkan kelompok umur dan jenis kelamin, yang digambarkan dalam bentuk piramida penduduk menunjukkan bahwa frekuensi terbesar berada pada kelompok umur 5—9 tahun. Sepuluh tahun mendatang kelompok umur tersebut akan memasuki usia produktif, dimana penduduk mampu secara ekonomi untuk menghasilkan barang dan jasa.

Secara umum jumlah penduduk perempuan lebih sedikit dibandingkan jumlah penduduk laki-laki. Hal ini dapat ditunjukkan oleh sex ratio yang nilainya lebih dari 100. Pada tahun 2011, untuk setiap 100 penduduk laki-laki terdapat 81 penduduk perempuan.

Tingkat pertumbuhan penduduk Kecamatan Sragi terus mengalami peningkatan dari tahun ketahun. Penduduk merupakan salah satu faktor yang perlu diperhatikan dalam proses pembangunan, karena dengan kemampuannya mereka dapat mengelola sumber daya alam sehingga mampu memenuhi kebutuhan hidup bagi diri dan keluarga secara berkelanjutan.

### Piramida Penduduk Kecamatan Sragi Tahun 2011



Sumber : Kecamatan Sragi Dalam Angka 2011

### Indikator Kependudukan Kecamatan Sragi Tahun 2011

Uraian	2011
Jumlah Penduduk	34.581
Kepadatan Penduduk (jiwa/km <sup>2</sup> )	351,65
Sex Ratio (L/P)	103,32

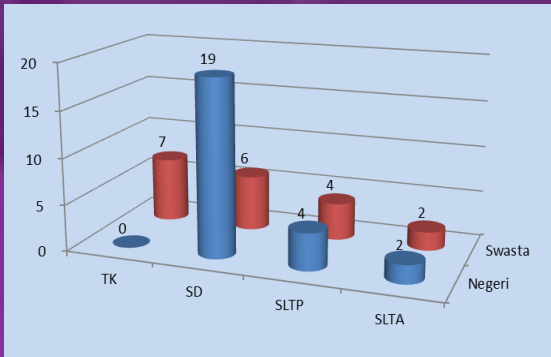
Sumber : Kecamatan Sragi Dalam Angka 2011

## PENDIDIKAN

### Tingkat Pendidikan di Kecamatan Sragi Masih rendah

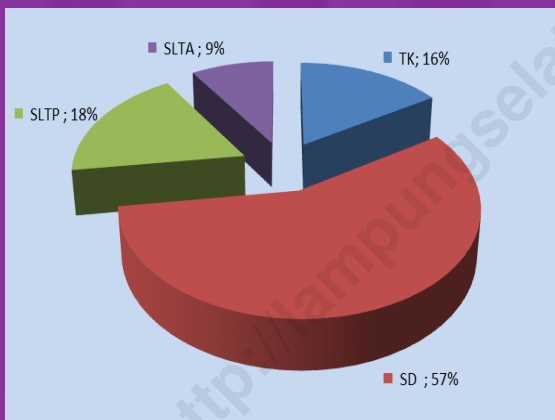
Penduduk laki-laki memiliki kemampuan baca tulis lebih tinggi dibanding penduduk perempuan.

#### Statistik Pendidikan Kecamatan Sragi, 2011



Sumber : BPS Lampung Selatan (Susenas 2010)

#### Persentase Jumlah Sekolah menurut Tingkat Pendidikan, 2010



Sumber : Kecamatan Sragi Dalam Angka 2011

#### \*\*\* Bahukah Anda :

Dari jumlah sekolah tingkat SD s.d SMA/SMK di Kecamatan Sragi sekitar 57 persen adalah tingkat Sekolah Dasar

Pendidikan memiliki peran yang sangat strategis dalam pembangunan khususnya pembangunan sumber daya manusia. Dengan tingkat pendidikan masyarakat yang tinggi, suatu daerah dapat memerangi kemiskinan dan mengejar ketertinggalan dari daerah lain yang telah lebih dulu maju.

Salah satu faktor penting dalam upaya peningkatan kualitas pendidikan adalah tersedianya guru dalam jumlah cukup dan berkualitas. Pada jenjang pendidikan SD di Kecamatan Sragi untuk tahun ajaran 2010/2011 seorang guru rata-rata mengajar 18 murid SD. Sedangkan untuk jenjang SLTP, seorang guru rata-rata mengajar 8 murid. Daya tampung kelas terhadap banyaknya murid haruslah seimbang agar proses belajar mengajar dapat berjalan dengan baik. Semakin banyak murid dalam satu kelas semakin turun daya serap murid terhadap materi.

Rata-rata lama sekolah digunakan untuk mengidentifikasi jenjang pendidikan penduduk, untuk Kecamatan Sragi rata-rata lama sekolah pada tahun 2011 adalah sebesar 6,87 tahun, yang artinya bahwa penduduk baru bisa menikmati pendidikan rata-rata sampai kelas 6 SD.



## **Jumlah Tenaga Kesehatan Masih Terbatas**

Rasio perbandingan jumlah penduduk di Kecamatan Sragi dengan tenaga kesehatan yang tersedia masih rendah

Ketersediaan tenaga kesehatan masih sangat minim jika dibandingkan dengan jumlah penduduk saat ini, hal ini dapat dilihat dengan masih rendahnya rasio jumlah tenaga kesehatan terhadap jumlah penduduk (per 100 penduduk). Namun jika dilihat perkembangan setiap tahunnya, rasio tenaga kesehatan khususnya Dokter Umum & Spesialis mengalami peningkatan.

Kesehatan masyarakat merupakan cermin dari tingkat kesejahteraan penduduk dalam hal kualitas fisik. Persentase tertinggi penolong kelahiran di Kecamatan Sragi dilakukan oleh bidan. Hal ini menunjukkan bahwa tingkat pengetahuan penduduk terhadap kesehatan cukup tinggi dengan memahami pentingnya keselamatan ibu dan bayi yang dilahirkan. Sementara itu, balita yang proses kelahirannya di tolong oleh dokter lebih sedikit, daripada yang oleh dukun bayi.

Persentase penolong persalinan oleh tenaga kesehatan di Kecamatan semakin meningkat. Oleh karena itu Pemerintah terus mengupayakan agar para ibu hamil dapat melahirkan dengan bantuan seorang tenaga kesehatan yang telah disalurkan ke berbagai wilayah. Dengan demikian, persalinan bayi yang ditolong oleh dukun tradisional diharapkan terus menurun

### Statistik Kesehatan Kecamatan Sragi, Tahun 2011

Uraian	2011
<b>Jumlah Fasilitas Kesehatan</b>	
Puskesmas	1
Puskesmas Pembantu	3
Balai Pengobatan	1
Posyandu	35
Tempat Praktek Dokter/Bidan	8
<b>Jumlah Tenaga Kesehatan</b>	
Dokter	3
Bidan	19
Dukun Bayi	35

Sumber: Kantor Kecamatan Sragi

### **\*\*\* Bahukah Anda**

Pada tahun 2011 peserta Keluarga Berencana (KB) aktif di kecamatan Sragi mengalami peningkatan.

**Penduduk yang bekerja di sektor pertanian berkurang**

Dengan semakin membaiknya perekonomian, pada tahun 2010 penduduk Kecamatan Palas yang bekerja di sektor pertanian hanya 54,02 persen

### Statistik Tanaman Pangan Kecamatan Sragi

Uraian	2010	2011
<b>Padi</b>		
Luas panen (ha)	4 339	4 752
Produksi (ton)	22 200	25 056
<b>Jagung</b>		
Luas panen (ha)	6 213	1 913
Produksi (ton)	29 903	9 246
<b>Kedelai</b>		
Luas panen (ha)	164	51
Produksi (ton)	185	58
<b>Kacang Tanah</b>		
Luas panen (ha)	149	41
Produksi (ton)	186	25
<b>Ubi Kayu</b>		
Luas panen (ha)	77	145
Produksi (ton)	1 586	2 990
<b>Ubi Jalar</b>		
Luas panen (ha)	19	9
Produksi (ton)	531	89

Sumber : Kecamatan Dalam Angka 2010

Luas wilayah Kecamatan Sragi 9.834 Ha terdiri dari lahan sawah seluas 5.073 Ha (52 persen), lahan bukan sawah 3.292 Ha (33 persen) dan sisanya 15 persen adalah lahan bukan pertanian (misalnya rumah, bangunan, jalan, sungai, danau, dll). Lahan sawah yang ada di Kecamatan Sragi 47 persen adalah sawah tadah hujan yang sebagian besar hanya ditanami satu kali sedangkan lahan bukan sawah didominasi oleh tegal/kebun dan perkebunan (91 persen dari total lahan bukan sawah).

Dengan luasnya areal pertanian yang ada di Kabupaten Lampung Selatan, tanaman pangan seperti padi, jagung dan ubi kayu telah menjadi komoditi unggulan pada sektor pertanian. Hal ini dapat dilihat dari terus meningkatkan luas panen dan produksi dari ketiga komoditi tersebut. Pada tahun 2010, produksi padi dan jagung masing-masing mengalami peningkatan sebesar 7,83 persen dan 7,48 persen bila dibandingkan produksi tahun 2009, namun untuk ubi kayu peningkatannya hanya 1,33 persen saja.

# 7

## PERTANIAN

**Kelapa dan Sapi menjadi komoditi paling besar pada subsektor perkebunan dan peternakan**

*Pada subsector perkebunan produksi terbesar adalah kelapa, sedangkan sapi adalah produksi terbesar pada subsector peternakan*

### Statistik Perkebunan Kecamatan Sragi, 2011

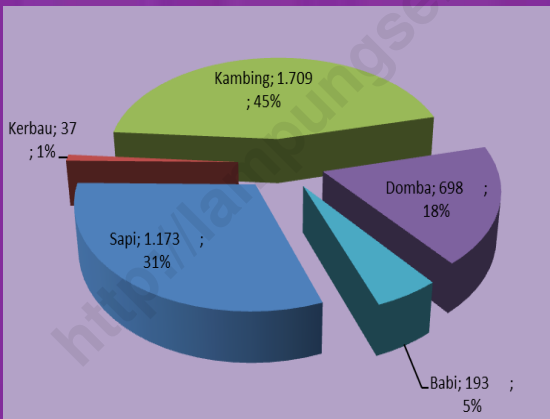
Komoditi	2011
<b>Kelapa Dalam</b>	
Luas Areal (Ha)	1.449
Produksi (Ton)	1.118
<b>Kelapa Sawit</b>	
Luas Areal (Ha)	787
Produksi (Ton)	746
<b>Kakao</b>	
Luas Areal (Ha)	490
Produksi (Ton)	467

Dari berbagai jenis tanaman perkebunan yang dikembangkan di Kecamatan Sragi, tanaman kelapa dalam, kelapa sawit dan kakao merupakan yang terbanyak dari jumlah luas areal ataupun produksi. Produksi tahun 2011 untuk ketiga komoditi tersebut adalah kelapa dalam sebanyak 1.449 hektar. Kelapa sawit seluar 787 hektar dan kakao seluas 490 hektar.

Kecamatan Sragi merupakan salah satu Kecamatan pengembangbiakan sapi potong di Kabupaten Lampung Selatan. Populasi sapi potong tahun 2011 mencapai 18 persen dari total populasi ternak di Kecamatan Sragi. Meski Kecamatan Sragi merupakan daerah pengembangbiakan sapi, namun populasi ternak terbesar adalah ternak kambing (43 persen).

Pada tahun 2011 populasi unggas terbesar di Kecamatan Sragi adalah ayam ras pedaging yaitu mencapai 81 persen dari total populasi unggas di Kecamatan Sragi. Sedangkan populasi yang paling sedikit adalah itik yang tidak mencapai satu persen tingkat populasinya.

### Populasi Ternak Kecamatan Sragi, 2011 (ekor)



#### \*\*\* **Tahukah Anda :**

Peternakan di Kecamatan Sragi yang merupakan populasi adalah kambing dengan jumlah sebanyak 10 ribu ekor.

# INDUSTRI PENGOLAHAN

## Tingkat pengangguran berkurang

Banyaknya jumlah industri yang ada di Kecamatan Sragi berdampak pada jumlah tenaga kerja yang diserap, sehingga semakin berkurangnya jumlah pengangguran yang ada di Kecamatan Sragi

# 8

Perkembangan industri di Kecamatan Sragi tidak menunjukkan peningkatan yang cukup berarti. Industri Kerajinan rakyat di Kecamatan Sragi tahun 2011 terbanyak adalah industri anyaman yaitu sebanyak 30, sedangkan Industri dari kayu sebanyak 3, industri, makanan dan minuman sebanyak 22.

Sementara untuk industri Mikro dan Kecil pada tahun 2011 terdiri dari 19 industri penggilingan padi, 12 industri gerabah, 8 industri pengolahan makanan.

secara umum penambahan jumlah tenaga kerja di sektor industri pengolahan pun tidak terlalu signifikan. Pada tahun 2011 nilai tambah sektor industri pengolahan terus mengalami peningkatan. Hal ini menggambarkan aktivitas ekonomi sektor industri pengolahan cukup menggeliat.

Jika dilihat dari jumlah tenaganya, industri makanan paling banyak menyerap tenaga kerja yaitu sebanyak 48 persen dari total tenaga kerja di sektor industri khususnya industri besar & sedang.

### Statistik Industri Kecamatan Sragi

Uraian	2011
<b>Industri Kerajinan Rakyat</b>	
Industri dari kayu	3
Industri anyaman	30
Industri makanan & minuman	22
<b>Industri Mikro dan Kecil</b>	
Industri Penggilingan Padi	19
Industri Gerabah	12
Industri Pengolahan Makanan	8

Sumber : Kecamatan Sragi dalam angka 2011

#### Catatan :

- Industri besar adalah perusahaan yang mempunyai tenaga kerja 100 orang atau lebih
- Industri sedang adalah perusahaan yang mempunyai tenaga kerja 20 s.d 99 orang
- Industri kecil adalah perusahaan dengan tenaga kerja 5 s.d 19 orang.
- Industri rumahtangga adalah perusahaan dengan tenaga kerja 1 s.d 4 orang.

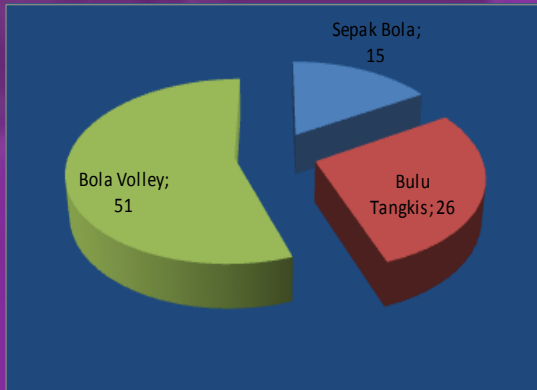


## SARANA SOSIAL

### Setiap Desa memiliki tempat ibadah

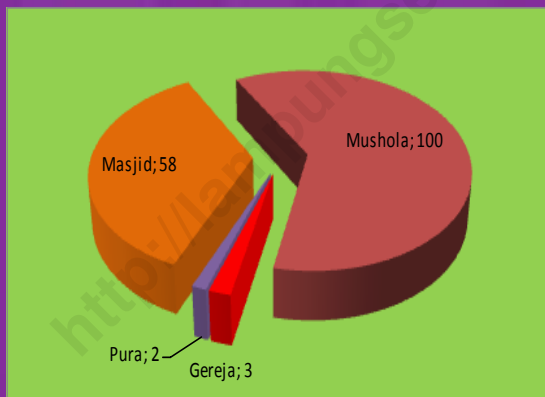
Hampir dipastikan setiap dusun yang ada di Kecamatan Sragi memiliki satu tempat Ibadah

#### Perentase Jumlah Sarana Olahraga Kecamatan Pala , 2011



Sumber : Kecamatan Sragi Dalam Angka 2011

#### Perentase Jumlah Tempat Ibadah Kecamatan Sragi, 2010



Sumber : Kecamatan Sragi Dalam Angka 2011

Meskipun sebagai daerah perdesaan, masyarakat yang bertempat tinggal di Kecamatan Sragi sangat beragam baik dari agama maupun suku. Oleh karena itu, sarana dan prasarana yang menunjang kehidupan masyarakat pun mutlak diperlukan.

Sarana peribadatan adalah salah satu fasilitas yang sangat penting ketersediaannya. Secara umum, di Kecamatan Sragi terdapat 163 tempat peribadatan, yang terdiri dari 58 masjid, 100 mushola, 3 gereja dan 2 pura. Jika dilihat rata-rata ketersediaan tempat peribadatan di tiap rukun warga (RW), seluruh RW di Kecamatan Sragi minimal memiliki satu tempat peribadatan.

Sarana lain yang juga tidak kalah penting ketersediaannya adalah fasilitas olahraga. Di Kecamatan Sragi fasilitas olahraga yang tersedia diantaranya lapangan sepakbola, bulutangkis, dan bola voli, dimana jumlahnya masing-masing adalah 15 lapangan sepak bola, 26 lapangan bulutangkis dan 51 lapangan bola voli.

#### \*\*\***Tahukah Anda :**

Sarana olahraga yang paling banyak di Kecamatan Sragi adalah lapangan bola voli

## PERDAGANGAN & KEUANGAN

### Jumlah Usaha Pedagang Kecil Terus Meningkat

Usaha perdagangan kecil di Kecamatan Sragi terus mengalami peningkatan setiap tahunnya

10

Salah satu pusat perekonomian suatu daerah adalah pasar. Keberadaan pasar sangatlah penting, selain sebagai roda penendorong roda perekonomian, juga keteersediaan bahan pokok bagi masyarakat sekitar. Di Kecamatan Sragi pada tahun 2010 keberadaan toko/warung kelontongan lebih banyak. Klasifikasi yang sering digunakan dalam usaha perdagangan ada tiga, yaitu perdagangan besar, perdagangan eceran dan ekspor impor. Usaha perdagangan eceran memiliki jumlah usaha yang terbesar dari seluruh kategori perdagangan. Begitu juga tenaga kerja yang diserap pada usaha perdagangan eceran.

Perkembangan tingkat kesejahteraan di Kecamatan Sragi juga dapat diamati berdasarkan perubahan persentase pengeluaran yang dialokasikan untuk non-makanan, dimana semakin tinggi persentase pengeluaran non-makanan dapat mengindikasikan adanya perbaikan tingkat kesejahteraan.

Disektor penerimaan pendapatan dari Pajak Bumi dan Bangunan, secara umum terdapat perkembangan yang cukup positif. Selama tahun 2010 lebih dari 50 persen penduduk Kecamatan Sragi sudah melunasi wajib Pajak.

### Statistik Sektor Perdagangan Kecamatan Sragi Tahun 2011

Sarana Perdagangan	Jumlah
Pasar	7
Warung/Kedai Makanan Minuman	9
Toko/Warung Kelontong	758

Sumber : Kecamatan Sragi Dalam Angka 2011

### Target dan Realisasi Pajak bumi dan Bangunan Kecamatan Sragi

Uraian	2010	2011
<b>Target dan Realisasi PBB</b>		
Rencana Penerimaan	154,5 juta	153 juta
Realisasi	77,3 juta	89 juta
Persentase	49,99	58,40

Sumber : Kecamatan Sragi Dalam Angka 2011

### \*\*\* Tahukah Anda :

Pertumbuhan usaha dari sektor perdagangan kecil di Kecamatan Sragi terus mengalami peningkatan

<http://lampungselatankab.bps.go.id>

<http://lampungselatankab.bps.go.id>

# LAMPIRAN

<http://lampungselatankab.bps.go.id>

Tabel 1.1 Luas Kecamatan Sragi menurut Desa Tahun 2011

Desa	Luas	
	Km <sup>2</sup>	Ha
(1)	(2)	(3)
1. Bakti Rasa	7,16	716
2. Sukapura	6,89	689
3. Mandalasari	9,05	905
4. Sumber Sari	10,17	1.017
5. Margajasa	11,50	1.150
6. Kedaung	13,94	1.394
7. Sumber Agung	10,80	1.080
8. Kuala Sekampung	8,48	848
9. Bandar Agung	14,35	1.435
10. Margasari	6,00	600
Jumlah	98,34	9 834

Sumber : Kecamatan Sragi Dalam Angka 2011

Tabel 2,1 Banyaknya Dusun dan Rukun Tetangga (RT) di Kecamatan Sragi menurut Desa Tahun 2011

Desa	2011	
	Dusun	RT
(1)	(4)	(5)
1. Bakti Rasa	8	32
2. Sukapura	5	20
3. Mandalasari	9	28
4. Sumber Sari	5	20
5. Margajasa	5	17
6. Kedaung	4	32
7. Sumber Agung	6	19
8. Kuala Sekampung	4	21
9. Bandar Agung	6	28
10. Margasari	3	12
Jumlah	55	229

Sumber : Kecamatan Sragi Dalam Angka 2011



Tabel 3.1. Penduduk Kecamatan Sragi menurut Kelompok Umur, Jenis Kelamin dan Sex Ratio Tahun 2011

Kelompok Umur	Laki-laki	Perempuan	Jumlah	Sex Ratio
(1)	(2)	(3)	(4)	(5)
0 - 4	1.625	1.499	3.124	108,41
5 - 9	1.720	1.620	3.340	106,17
10 - 14	1.684	1.590	3.274	105,91
15 - 19	1.415	1.354	2.769	104,51
20 - 24	1.262	1.245	2.507	101,37
25 - 29	1.466	1.500	2.966	97,73
30 - 34	1.380	1.324	2.704	104,23
35 - 39	1.272	1.246	2.518	102,09
40 - 44	1.112	1.033	2.145	107,65
45 - 49	935	841	1.776	111,18
50 - 54	734	669	1.403	109,72
55 - 59	596	529	1.125	112,67
60 - 64	410	432	842	94,91
65 - 69	341	303	644	112,54
70 - 74	215	191	406	112,57
75 +	257	197	454	130,46
Jumlah	16.424	15.573	31.997	105,46

Sumber : Kecamatan Sragi Dalam Angka 2011

Tabel 3.2. Jumlah Penduduk Kecamatan Sragi menurut Desa, Jenis Kelamin dan Sex Ratio Tahun 2011

Desa	Laki-laki	Perempuan	Jumlah	Sex Ratio
(1)	(3)	(4)	(5)	(6)
1. Bakti Rasa	2.904	2.749	5.653	105,64
2. Sukapura	2.072	2.049	4.121	101,12
3. Mandalasari	1.390	1.398	2.788	99,43
4. Sumber Sari	1.086	1.033	2.119	105,13
5. Margajasa	947	929	1.876	101,94
6. Kedaung	1.795	1.732	3.527	103,64
7. Sumber Agung	1.777	1.683	3.460	105,59
8. Kuala Sekampung	1.613	1.519	3.132	106,19
9. Bandar Agung	2.410	2.098	4.508	114,87
10. Margasari	430	383	813	112,27
<b>Jumlah</b>	<b>16.424</b>	<b>15.573</b>	<b>31.997</b>	<b>105,46</b>

Sumber : Kecamatan Sragi Dalam Angka 2011

Tabel 3.3   Kepadatan Penduduk Kecamatan Sragi menurut Desa Tahun 2011

Desa	Luas (Km <sup>2</sup> )	Penduduk (Jiwa)	Kepadatan Penduduk (Jiwa/Km <sup>2</sup> )
(1)	(2)	(3)	(4)
1. Bakti Rasa	7,16	5.653	789,53
2. Sukapura	6,89	4.121	598,11
3. Mandalasari	9,05	2.788	308,07
4. Sumber Sari	10,17	2.119	208,36
5. Margajasa	11,50	1.876	163,13
6. Kedaung	13,94	3.527	253,01
7. Sumber Agung	10,80	3.460	320,37
8. Kuala Sekampung	8,48	3.132	369,34
9. Bandar Agung	14,35	4.508	314,15
10. Margasari	6,00	813	135,50
<b>Jumlah</b>	<b>98,34</b>	<b>31.997</b>	<b>325,37</b>

Sumber : Kecamatan Sragi Dalam Angka 2011

Tabel 5.1 Banyaknya Sekolah di Kecamatan Sragi menurut Desa dan Tingkatannya Tahun 2011

Desa	Negeri		Negeri		Swasta		Swasta		PT
	TK	SD	SLTP	SLTA	TK	SD	SLTP	SLTA	
(1)	(2)	(3)	(4)	(5)	(6)	(7)	(8)	(9)	(10)
1. Bakti Rasa	-	3	1	-	1	-	2	1	-
2. Sukapura	-	3	-	-	-	1	-	-	-
3. Mandalasari	-	1	-	1	-	2	-	-	-
4. Sumber Sari	-	1	-	-	2	1	1	1	-
5. Margajasa	-	2	1	-	-	-	-	-	-
6. Kedaung	-	3	-	-	-	1	1	-	-
7. Sumber Agung	-	2	1	1	1	-	-	-	-
8. Kuala Sekampung	-	1	-	-	2	-	-	-	-
9. Bandar Agung	-	2	1	-	1	1	-	-	-
10. Margasari	-	1	-	-	-	-	-	-	-
<b>Jumlah</b>	-	19	4	2	7	6	4	2	-

Sumber : Kecamatan Sragi Dalam Angka 2011

Tabel 5.2 Banyaknya Murid Sekolah Dasar (SD) Negeri dan Swasta menurut Kelas dan Kelamin 2011

Desa	Kelas I		Kelas II		Kelas III	
	L	P	L	P	L	P
(1)	(2)	(3)	(4)	(5)	(6)	(7)
1 Bakti Rasa	79	47	68	58	61	71
2 Sukapura	44	36	44	45	43	42
3 Mandalasari	13	12	17	10	14	9
4 Sumber Sari	18	10	15	15	21	20
5 Margajasa	30	18	28	26	29	30
6 Kedaung	41	35	39	40	38	38
7 Sumber Agung	22	20	21	20	37	29
8 Kuala Sekampung	34	38	45	31	26	36
9 Bandar Agung	48	52	50	41	45	32
10 Margasari	10	8	8	10	13	11
<b>Jumlah</b>	<b>339</b>	<b>276</b>	<b>335</b>	<b>296</b>	<b>327</b>	<b>318</b>

Sumber : Kecamatan Sragi Dalam Angka 2011

Lanjutan Tabel 5.2

Desa	Kelas IV		Kelas V		Kelas VI	
	L	P	L	P	L	P
(1)	(2)	(3)	(4)	(5)	(6)	(7)
1 Bakti Rasa	66	60	67	63	51	56
2 Sukapura	44	37	49	31	48	45
3 Mandalasari	5	16	11	15	11	11
4 Sumber Sari	22	26	18	24	18	23
5 Margajasa	21	24	36	31	27	22
6 Kedaung	36	36	45	42	51	43
7 Sumber Agung	35	28	31	20	28	21
8 Kuala Sekampung	32	29	31	31	35	28
9 Bandar Agung	52	38	43	39	38	44
10 Margasari	12	11	8	8	8	13
<b>Jumlah</b>	<b>325</b>	<b>305</b>	<b>339</b>	<b>304</b>	<b>315</b>	<b>306</b>

Sumber : Kecamatan Sragi Dalam Angka 2011

Tabel 6.1 Jumlah Sarana dan Tenaga Kesehatan di Kecamatan Sragi menurut Desa Tahun 2011

Desa	Sarana Kesehatan			Tenaga Kesehatan		
	Puskesmas Induk	Puskesmas Pembantu	Posyandu	Dokter	Bidan	Dukun Bayi
(1)	(2)	(3)	(4)	(5)	(6)	(7)
1. Bakti Rasa	-	1	4	-	3	2
2. Sukapura	-	-	5	-	2	3
3. Mandalasari	-	-	3	-	2	4
4. Sumber Sari	-	-	2	-	1	4
5. Margajasa	-	-	2	-	1	3
6. Kedaung	-	-	4	-	1	6
7. Sumber Agung	-	1	4	-	2	4
8. Kuala Sekampung	-	1	3	-	4	5
9. Bandar Agung	1	-	5	3	2	2
10. Margasari	-	-	3	-	1	2
Jumlah	1	3	35	3	19	35

Sumber : Kecamatan Sragi Dalam Angka 2011

Tabel 7.1 Luas Panen dan Produksi Padi dan Palawija di Kecamatan Sragi menurut Komoditi 2009—2011

Komoditas	2009		2010		2011	
	Luas Panen (ha)	Produksi (Ton)	Luas Panen (ha)	Produksi (Ton)	Luas Panen (ha)	Produksi (Ton)
(1)	(2)	(3)	(4)	(5)	(6)	(7)
1 Padi	4 595	23 205	4 339	22 200	4 841	25 373
2 Jagung	5 168	25 256	6 213	29 903	1 913	9 246
3 Kedelai	124	147	164	185	51	58
4 Kacang Tanah	24	32	149	186	41	25
5 Ubi Kayu	148	2 981	77	1 586	145	2 990
6 Ubi Jalar	10	499	19	531	9	89

Sumber : Kecamatan Sragi Dalam Angka 2011



Tabel 7.2 Luas Panen dan Produksi Tanaman Perkebunan di Kecamatan Sragi menurut Komoditi 2011

	Komoditas	2011	
		Luas Panen (ha)	Produksi (Ton)
	(1)	(2)	(3)
1	Kopi	103	89
2	Kelapa Dalam	1449	1118
3	Kelapa Hybrida	0	0
4	Kelapa sawit	787	746
5	Karet	308	28
6	Kakao	490	467
7	Lainnya	363	102

Sumber : Kecamatan Sragi Dalam Angka 2011

Tabel 7.3 Jumlah Populasi Ternak di Kecamatan Sragi menurut Desa dan Jenis Ternak 2011

Desa	Jenis Ternak				
	Sapi	Kerbau	Kambing	Domba	Babi
(1)	(2)	(3)	(4)	(5)	(6)
1.Bakti Rasa	38	-	86	72	-
2.Sukapura	11	-	132	49	-
3.Mandalasari	143	-	123	57	-
4.Sumber Sari	243	9	283	38	-
5.Margajasa	160	-	291	86	-
6.Kedaung	214	7	82	27	51
7.Sumber Agung	359	14	248	56	142
8.Kuala Sekampung	24	2	121	64	-
9.Bandar Agung	14	5	231	187	-
10.Margasari	5	-	112	62	-
<b>Jumlah</b>	<b>1.173</b>	<b>37</b>	<b>1.709</b>	<b>698</b>	<b>193</b>

Sumber : Kecamatan Sragi Dalam Angka 2011

Tabel 8.1 Jumlah Industri Kerajinan Rakyat di Kecamatan Sragi menurut Desa dan Jenisnya Tahun 2011

Desa	Jenis Industri/Kerajinan Rakyat		
	Kerajinan Kayu	Anyaman	Makanan/ Minuman
(1)	(2)	(3)	(4)
1. Bakti Rasa	-	-	-
2. Sukapura	-	-	1
3. Mandalasari	-	8	-
4. Sumber Sari	-	-	-
5. Margajasa	-	2	-
6. Kedaung	-	8	7
7. Sumber Agung	-	-	-
8. Kuala Sekampung	-	12	5
9. Bandar Agung	2	-	9
10. Margasari	-	-	-
Jumlah	2	30	22

Sumber : Kecamatan Sragi Dalam Angka 2011

Tabel 9.1 Banyaknya Tempat Ibadah di Kecamatan Sragi menurut Desa 2011

Desa	Masjid	Mushollah/ Langgar	Gereja		Pura	Vihara	Klenteng
			Kristen	Katolik			
(1)	(2)	(3)	(4)	(5)	(6)	(7)	(8)
1. Bakti Rasa	10	16	-	-	-	-	-
2. Sukapura	7	12	-	-	-	-	-
3. Mandalasari	8	11	-	-	-	-	-
4. Sumber Sari	5	9	-	-	-	-	-
5. Margajasa	5	8	-	-	-	-	-
6. Kedaung	7	9	1	-	-	-	-
7. Sumber Agung	3	11	2	-	2	-	-
8. Kuala Sekampung	1	7	-	-	-	-	-
9. Bandar Agung	9	12	-	-	-	-	-
10. Margasari	3	5	-	-	-	-	-
<b>Jumlah</b>	<b>58</b>	<b>100</b>	<b>3</b>	<b>-</b>	<b>2</b>	<b>-</b>	<b>-</b>

Sumber : Kecamatan Sragi Dalam Angka 2011

Tabel 9.2 Banyaknya Sarana Olahraga di Kecamatan Sragi menurut Desa 2011

Desa	Sepak Bola	Bulu Tangkis	Bola Volley
(1)	(2)	(3)	(4)
1. Bakti Rasa	1	8	11
2. Sukapura	1	3	3
3. Mandalasari	3	-	3
4. Sumber Sari	2	-	1
5. Margajasa	2	5	5
6. Kedaung	2	-	7
7. Sumber Agung	1	2	7
8. Kuala Sekampung	1	1	3
9. Bandar Agung	1	2	8
10. Margasari	1	5	3
<b>Jumlah</b>	<b>15</b>	<b>26</b>	<b>51</b>

Sumber : Kecamatan Sragi Dalam Angka 2011

Tabel 10.1 Target dan Realisasi Penerimaan Pajak Bumi dan Bangunan di Kecamatan Sragi menurut Desa 2011

Desa	Wajib Pajak	Target	Realisasi	Persentase
(1)	(2)	(3)	(4)	(5)
1. Bakti Rasa	2.032	21.929.253	15.312.000	69,82
2. Sukapura	1.347	15.871.438	10.030.788	63,20
3. Mandalasari	1.325	12.666.154	11.011.000	86,93
4. Sumber Sari	1.308	7.067.338	7.067.338	100,00
5. Margajasa	1.111	8.101.428	6.790.000	83,81
6. Kedaung	1.765	23.760.726	14.126.499	59,45
7. Sumber Agung	1.910	19.899.620	6.933.162	34,84
8. Kuala Sekampung	1.390	13.891.936	9.149.900	65,86
9. Bandar Agung	2.502	27.266.147	7.000.000	25,67
10. Margasari	515	2.652.315	2.000.000	75,41
<b>Jumlah</b>	<b>15.205</b>	<b>153.106.355</b>	<b>89.420.687</b>	<b>58,40</b>

Sumber : Kecamatan Sragi Dalam Angka 2011

<http://lampungselatankab.bps.go.id>

# DATA

Mencerdaskan Bangsa



**Badan Pusat Statistik Kabupaten Lampung Selatan**

Jl. Indra Bangsawan No.24 Kalianda 35513  
Telepon/Fax : 0727-322241 E-mail : [bps1803@bps.go.id](mailto:bps1803@bps.go.id)  
<http://lampungselatankab.bps.go.id>