

PENDUDUK KOTA DENPASAR 2012 (HASIL REGISTRASI)



Penduduk Kota Denpasar 2012 (Hasil Registrasi)

Katalog BPS : 3102.5171

No. Publikasi : 51712.13.01

Ukuran Buku : 16 Cm X 21 Cm

Jumlah halaman : 55 halaman

Naskah :

Seksi Statistik Sosial

Gambar Kulit :

Seksi Statistik Sosial

Diterbitkan oleh :

Badan Pusat Statistik Kota Denpasar

Dicetak oleh :

Percetakan “arysta jaya”

Jl. Jayagiri XIII No.29 Denpasar 80234, Bali

Telp. (0361) 231828, Fax. (0361) 231828.

Boleh dikutip dengan menyebut sumbernya.

KATA PENGANTAR

Puji syukur kami panjatkan kehadapan Tuhan Yang Maha Esa, karena atas Rahmat-Nya buku publikasi “**PENDUDUK KOTA DENPASAR 2012 (HASIL REGISTRASI)**” dapat diterbitkan.

Data yang disajikan dalam publikasi ini merupakan hasil pengolahan Registrasi Penduduk pertengahan dan akhir tahun 2012. Data tersebut diperoleh dari pencatatan registrasi penduduk oleh Kepala Desa dan Lurah di seluruh wilayah Kota Denpasar. Hasil pencatatan tersebut dikompilasi oleh Koordinator Statistik Kecamatan selaku petugas statistik pada tingkat kecamatan. Buku ini diharapkan dapat memberikan manfaat bagi para konsumen data, khususnya mengenai data kependudukan serta perkembangannya di Kota Denpasar.


Kami juga telah mencoba memberikan ulasan yang singkat mengenai data yang disajikan dan diharapkan dapat memberi kemudahan pengguna data, khususnya para pengambil keputusan.

Peningkatan Kualitas dari segi ketepatan waktu dan tingkat keakurasian data memang sangat diperlukan. Untuk itu kami akan merasa mendapat perhatian bilamana ada saran dan kritik yang mengarah pada peningkatan kualitas dimaksud.

Akhirnya kepada semua pihak yang telah ikut berpartisipasi dalam penerbitan publikasi ini kami haturkan terima kasih.

Denpasar, Oktober 2013

**KEPALA BADAN PUSAT STATISTIK
KOTA DENPASAR**



I GEDE SUARTA, SE, M.Agb
NIP. 19650601 198603 1 004

DAFTAR ISI

	Halaman
Kata Pengantar	ii
Daftar Isi	iii
Daftar Tabel	iv
Daftar Gambar	vii
Bab I Penjelasan Umum	1
Bab II Konsep dan Definisi	5
Bab III Uraian Singkat	6
Tabel – Tabel	12

DAFTAR TABEL

Tabel 3.3.1	Jumlah dan Laju Pertumbuhan Penduduk Kota Denpasar Hasil Sensus Penduduk	8
Tabel 1.	Jumlah Penduduk Kota Denpasar dirinci menurut Jenis Kelamin Hasil Registrasi Penduduk	12
Tabel 2.	Jumlah Rumah Tangga dan Penduduk, Luas Wilayah, Sex Ratio, Kepadatan serta Jumlah Jiwa per Rumah Tangga dirinci per Kecamatan Akhir Tahun 2012	13
Tabel 2.1	Jumlah Rumah Tangga dan Penduduk, Sex Ratio serta Jumlah Jiwa per Rumah Tangga dirinci per Desa Akhir Tahun 2012 di Kecamatan Denpasar Selatan	14
Tabel 2.2	Jumlah Rumah Tangga dan Penduduk, Sex Ratio serta Jumlah Jiwa per Rumah Tangga dirinci per Desa Akhir Tahun 2012 di Kecamatan Denpasar Timur	15
Tabel 2.3	Jumlah Rumah Tangga dan Penduduk, Sex Ratio serta Jumlah Jiwa per Rumah Tangga dirinci per Desa Akhir Tahun 2012 di Kecamatan Denpasar Barat	16
Tabel 2.4	Jumlah Rumah Tangga dan Penduduk, Sex Ratio serta Jumlah Jiwa per Rumah Tangga dirinci per Desa Akhir Tahun 2012 di Kecamatan Denpasar Utara	17
Tabel 3.	Jumlah Penduduk, Rumah Tangga, Sex Ratio dan Rata-rata Penduduk per Rumah Tangga dirinci per Kecamatan Pertengahan Tahun 2012	18
Tabel 3.1	Jumlah Rumah Tangga dan Penduduk, Sex Ratio serta Jumlah Jiwa per Rumah Tangga dirinci per Desa Pertengahan Tahun 2012 di Kecamatan Denpasar Selatan	19

Tabel 3.2	Jumlah Rumah Tangga dan Penduduk, Sex Ratio serta Jumlah Jiwa per Rumah Tangga dirinci per Desa Pertengahan Tahun 2012 di Kecamatan Denpasar Timur	20
Tabel 3.3	Jumlah Rumah Tangga dan Penduduk, Sex Ratio serta Jumlah Jiwa per Rumah Tangga dirinci per Desa Pertengahan Tahun 2012 di Kecamatan Denpasar Barat	21
Tabel 3.4	Jumlah Rumah Tangga dan Penduduk, Sex Ratio serta Jumlah Jiwa per Rumah Tangga dirinci per Desa Pertengahan Tahun 2012 di Kecamatan Denpasar Utara	22
Tabel 4.	Jumlah Penduduk Warga Negara Asing Menurut Kebangsaannya dirinci per Kecamatan Akhir Tahun 2012	23
Tabel 4.1	Jumlah Penduduk Warga Negara Asing Menurut Kebangsaannya dirinci per Desa Akhir Tahun 2012 di Kecamatan Denpasar Selatan	24
Tabel 4.2	Jumlah Penduduk Warga Negara Asing Menurut Kebangsaannya dirinci per Desa Akhir Tahun 2012 di Kecamatan Denpasar Timur	25
Tabel 4.3	Jumlah Penduduk Warga Negara Asing Menurut Kebangsaannya dirinci per Desa Akhir Tahun 2012 di Kecamatan Denpasar Barat	26
Tabel 4.4	Jumlah Penduduk Warga Negara Asing Menurut Kebangsaannya dirinci per Desa Akhir Tahun 2012 di Kecamatan Denpasar Utara	27
Tabel 5.	Mutasi Penduduk Menurut Jenis Kelamin per Kecamatan Tahun 2012	28

Tabel 5.1	Mutasi Penduduk Menurut Jenis Kelamin per Desa Tahun 2012 di Kecamatan Denpasar Selatan	29
Tabel 5.2	Mutasi Penduduk Menurut Jenis Kelamin per Desa Tahun 2012 di Kecamatan Denpasar Timur	30
Tabel 5.3	Mutasi Penduduk Menurut Jenis Kelamin per Desa Tahun 2012 di Kecamatan Denpasar Barat	31
Tabel 5.4	Mutasi Penduduk Menurut Jenis Kelamin per Desa Tahun 2012 di Kecamatan Denpasar Utara	32

DAFTAR GAMBAR

Gambar 3.1	Jumlah Penduduk Kota Denpasar tiap kecamatan Tahun 2012	7
Gambar 3.2	Laju Pertumbuhan Penduduk Kota Denpasar Tahun 2007 - 2012	9
Gambar 3.3	Kepadatan Penduduk Kota Denpasar tiap kecamatan Tahun 2012	10

I. PENJELASAN UMUM

1.1. Pendahuluan

Registrasi penduduk adalah salah satu cara pengumpulan data kependudukan yang dilakukan pada pertengahan dan akhir tahun dengan tujuan untuk memperoleh informasi berkala dan untuk melakukan monitoring jumlah dan susunan penduduk disetiap daerah di wilayah Indonesia.

Sistem pencatatan registrasi penduduk pertama kali diperkenalkan oleh Gubernur Jenderal Raffles pada waktu pemerintahan Kolonial Inggris, pelaksanaannya mengikuti peraturan kolonial (*Polite Reglement*) penerapannya berlaku untuk semua golongan penduduk di Wilayah Indonesia.

Pencatatan registrasi penduduk pada tahun 1849, terbatas hanya untuk golongan Eropah saja, sedangkan untuk golongan Timur Asing dan Pribumi tidak dicatat. Penduduk Indonesia dibedakan menjadi tiga golongan yang sesuai dengan pasal 163 IS (*Indische Staat Regeling*) masa itu yaitu :

1. *Golongan Eropah*
2. *Golongan Timur Asing*
3. *Golongan Pribumi (Inlander)*

Pemerintah Kolonial Belanda untuk pertama kali memperkenalkan registrasi vital pada tahun 1929 di daerah Yogyakarta, sistem vital ini bertujuan untuk mencatat seluruh kejadian kelahiran dan kematian, hasil pencatatannya dilaporkan oleh Kepala Desa, sistem pelaporan ini dengan nama Tripliket.

Setelah masa kemerdekaan, pengolahan registrasi penduduk beralih kepada Pemerintah Indonesia yang dilaksanakan oleh Departemen Dalam Negeri, Departemen Kehakiman dan Departemen Agama secara terpisah. Pada tahun 1968 BPS mencoba untuk menghidupkan registrasi penduduk dengan menggunakan daftar model A/B di seluruh Indonesia yang meliputi pencatatan banyaknya penduduk, jenis kelamin, kriteria dewasa dan anak-anak, kewarganegaraan, luas desa dan mutasi penduduk (kelahiran, kematian

dan perpindahan penduduk), sumber datanya diambil dari Kantor Desa/Kelurahan oleh Mantri Statistik di Kecamatan. Pada tahun 1975 daftar isian (kuesioner) dalam registrasi diperluas dengan mencatat banyaknya orang Asing Cina dan WNI keturunan Cina, dengan mempergunakan Model C.

Berbeda dengan tahun-tahun sebelumnya, registrasi penduduk sejak tahun 1996 tidak lagi menggunakan kuesioner yang dikeluarkan pada tahun 1975, akan tetapi hanya menggunakan daftar model RPT dan RPA. Kuesioner model ini tidak mencatat penduduk dengan kriteria Dewasa dan anak-anak serta WNI keturunan Cina.

Tahun 1977, dikeluarkan Keppres No. 52/1977 yang mengatur tentang pendaftaran penduduk yang ditetapkan pada tanggal 20 September 1977 dan diperbaharui dengan UU No.23 Tahun 2006 mengenai Administrasi Kependudukan. Di dalam UU No.23 Tahun 2006 didefinisikan bahwa administrasi kependudukan adalah rangkaian kegiatan penataan dan penertiban dalam penerbitan dokumen dan Data Kependudukan melalui Pendaftaran Penduduk, Pencatatan Sipil, pengelolaan informasi Administrasi Kependudukan serta pendayagunaan hasilnya untuk pelayanan publik dan pembangunan sektor lain.

1.2. Tujuan dan Sasaran

Registrasi penduduk yang telah ada di setiap desa di Kota Denpasar mempunyai arti yang sangat penting bagi perencanaan pembangunan, karena dengan tertibnya pencatatan registrasi kependudukan, kebutuhan data akan dapat terpenuhi, diantaranya kebutuhan dalam membuat kartu tanda penduduk, akte kelahiran, kematian dan perpindahan, serta registrasi penduduk juga merupakan sumber data kependudukan sebagai dasar pembuatan statistik kependudukan. Jadi pelaksanaan registrasi penduduk di samping merupakan bagian dari administrasi Pemerintahan, juga untuk melengkapi informasi yang diperlukan dalam perencanaan pembangunan nasional dan regional.

Pencatatan registrasi penduduk yang dilakukan secara periodik dan teratur secara berkesinambungan mungkin saja akan menimbulkan berbagai macam pertanyaan, mengapa registrasi penduduk dilakukan. Pertanyaan ini muncul karena telah diketahui bersama bahwa untuk memperoleh data mengenai kependudukan telah dilaksanakan Sensus Penduduk.

Hasil sensus penduduk merupakan sumber utama informasi yang sangat penting mengenai kependudukan. Namun dengan time period yang cukup lama yaitu setiap sepuluh tahun sekali, maka sangat diperlukan sumber data kependudukan yang lain untuk mengetahui perubahan, pertumbuhan serta gambaran penduduk pada tahun-tahun tertentu. Salah satu sumber data kependudukan yang lain tersebut adalah registrasi Penduduk.

Mengingat pentingnya registrasi penduduk, maka BPS dalam upaya memperoleh informasi tersebut selalu mengikuti perkembangan penduduk dari setiap daerah dengan melakukan pencatatan keadaan penduduk dalam suatu daftar yang dapat dibuat rekapitulasinya pada tingkat administrasi yang lebih tinggi.

1.3. Daftar yang digunakan

Jenis daftar yang digunakan dalam registrasi penduduk tahun 2011 ada empat jenis yaitu daftar RPT₁ dan RPT₂ digunakan untuk mencatat pada pertengahan tahun, RPA₁ dan RPA₂ digunakan untuk mencatat pada akhir tahun.

Secara rinci isi dan kegunaan masing-masing daftar adalah sebagai berikut :

➤ Daftar RPT₁ dan RPA₁

Daftar ini digunakan untuk mencatat jumlah penduduk Warga Negara Indonesia (WNI) maupun Warga Negara Asing disetiap desa/kelurahan pada masing-masing Kecamatan, serta digunakan untuk mencatat mutasi penduduk yang meliputi jumlah kelahiran, kematian dan perpindahan

penduduk selama bulan Januari sampai dengan 30 Juni (RPT₁) dan dari bulan Juli sampai dengan 31 Desember digunakan daftar RPA₁. Selain untuk Kecamatan, daftar ini juga digunakan untuk rekapitulasi di tingkat kabupaten.

➤ **Daftar RPT₂ dan RPA₂**

Jenis daftar ini digunakan untuk mencatat banyaknya Warga Negara Asing yang tinggal pada tingkat desa, kecamatan dan tingkat kabupaten. Daftar RPT₂ digunakan untuk mencatat jumlah WNA keadaan 1 Januari sampai dengan 30 Juni, sedangkan daftar RPA₂ digunakan untuk mencatat keberadaan WNA keadaan 1 Juli sampai dengan 31 Desember .

II. KONSEP DAN DEFINISI

2.1. Penduduk

Penduduk adalah setiap orang baik WNI maupun orang asing yang bertempat tinggal tetap maupun tidak tetap dengan catatan akan atau sudah tinggal sekurang-kurangnya selama enam bulan berturut-turut di wilayah Republik Indonesia.

2.2. Kewarganegaraan

Kewarganegaraan penduduk diatur dengan Undang-undang Nomor 62 Tahun 1968. Pada umumnya penduduk asli Indonesia tidak memerlukan tanda bukti kewarganegaraan Indonesia. Surat tersebut hanya diperlukan oleh penduduk yang tidak memegang kewarganegaraan Indonesia sejak lahir, sedangkan yang dimaksud dengan WNA adalah orang yang bukan WNI dan telah menetap dalam wilayah RI sesuai dengan perundang-undangan yang berlaku dan terdaftar sebagai penduduk termasuk didalamnya WNA yang hanya melancong ke Indonesia.

2.3. Sex Rasio

Sex rasio adalah tingkat perbandingan antara jumlah penduduk laki-laki dengan setiap 100 orang penduduk perempuan.

2.4. Mutasi Penduduk

Mutasi penduduk adalah kejadian vital penduduk yang terjadi di desa/kelurahan selama periode tertentu (kelahiran, kematian dan perpindahan penduduk).

III. URAIAN SINGKAT

3.1. Umum

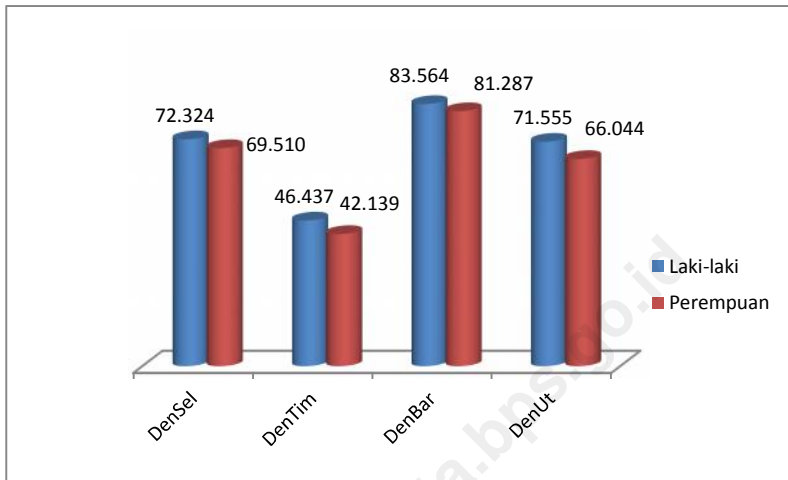
Penyajian data statistik dapat berupa tabel, grafik dan gambar. Dalam publikasi ini penyajian data dibatasi dalam bentuk tabel dan grafik serta dilengkapi beberapa ulasan singkat. Jenis data yang disajikan hanya terbatas pada data-data pokok kependudukan diantaranya jumlah penduduk, jumlah rumah tangga, penduduk dirinci menurut jenis kelamin, penduduk menurut kewarganegaraan dan beberapa hal yang berkaitan dengan kependudukan seperti sex rasio dan kepadatan penduduk.

Data yang telah disebutkan di atas dikumpulkan melalui registrasi penduduk yang pelaksanaannya dilakukan oleh aparat desa/kelurahan sebagai realisasi dari UU No.23 Tahun 2006 mengenai Administrasi Kependudukan. Hasil registrasi penduduk dikumpulkan oleh Koordinator Statistik Kecamatan (KSK) dan dilaporkan setiap pertengahan dan akhir tahun. Dari data tersebut dapat dilakukan penghitungan perubahan penduduk secara periodik setiap tahun.

3.2. Populasi Penduduk

Hasil registrasi Tahun 2012 menunjukkan bahwa jumlah penduduk Kota Denpasar sebesar 532.860 jiwa yang meliputi 273.880 jiwa atau sekitar 51,40 persen penduduk laki-laki dan 258.980 atau sekitar 48,60 persen penduduk perempuan. Dilihat dari jenis kelamin, sex rasio di Denpasar Tahun 2012 adalah 106 ini menunjukkan bahwa perbandingan penduduk laki-laki dan perempuan adalah 106 : 100 orang. Dengan kata lain untuk 106 orang penduduk laki-laki terdapat 100 orang penduduk perempuan. Jadi terdapat lebih banyak penduduk laki-laki dibandingkan dengan penduduk perempuan di Kota Denpasar. Untuk masing-masing kecamatan jumlah laki-laki dan perempuan Tahun 2012 dapat dilihat pada Gambar 3.1.

Gambar 3.1 Jumlah Penduduk Kota Denpasar tiap Kecamatan Tahun 2012



3.3. Perkembangan Penduduk

Selama tahun 2012 terjadi pertumbuhan penduduk yang relatif kecil yaitu sebesar 0,18 persen dibandingkan pada tahun 2011 sebesar 1,64 persen. Perubahan ini disebabkan oleh adanya kelahiran penduduk sebanyak 2.704 orang sedangkan jumlah kematian sebanyak 1.746 orang selama tahun 2012 (Tabel 5) . Sedangkan perubahan yang disebabkan oleh migrasi penduduk sebanyak 35 orang dengan rincian jumlah pendatang 11.389 orang dan yang pindah sebanyak 11.354 orang.

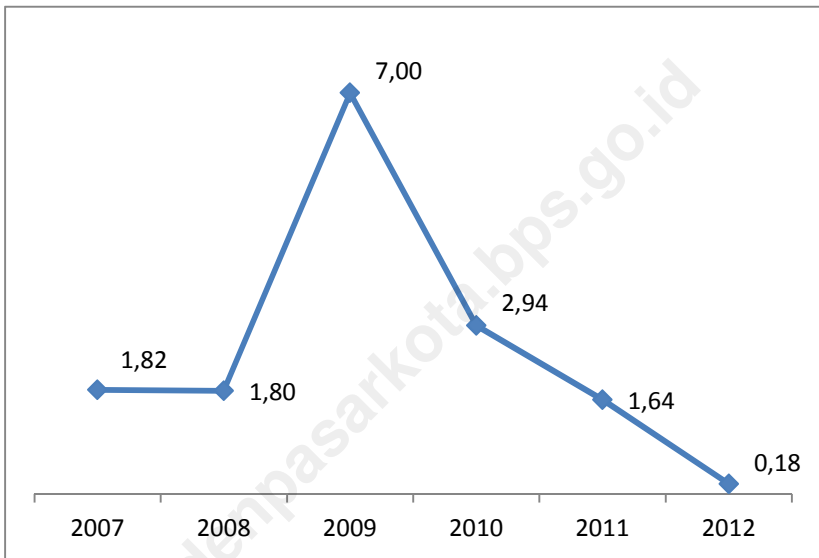
**Tabel 3.3.1 Jumlah dan Laju Pertumbuhan Penduduk Kota Denpasar
Hasil Sensus Penduduk**

Tahun	Laki-Laki	Perempuan	Jumlah Penduduk	Laju Pertumbuhan
(1)	(2)	(3)	(4)	(5)
1980	133.183	128.080	261.263	-
1990	196.072	192.372	388.444	4,05
2000	270.557	261.883	532.440	3,20
2010	403.293	385.296	788.589	4,01

Jika dilihat dari hasil Sensus Penduduk antar dekade (Tabel 3.3.1) pencapaian laju pertumbuhan penduduk sekitar 4 persen. Namun antara Tahun 1990 dengan 2000 terjadi perlambatan laju pertumbuhan hal ini disebabkan karena dalam dekade tersebut adalah masa reformasi 1998 dan terjadi krisis ekonomi sehingga beberapa penduduk di Kota Denpasar kehilangan pekerjaan dan kembali ke kota asal mereka. Pada dekade terakhir (Tahun 2000-2010) laju pertumbuhan penduduk per tahun naik hingga mencapai 4 persen. Hal ini disebabkan oleh keadaan ekonomi sudah mulai pulih dan pendatang mulai kembali ke Kota Denpasar. Angka ini lebih tinggi dibandingkan dengan laju pertumbuhan penduduk hasil registrasi dari Tahun 2006 sampai 2012 dimana rata-rata pertumbuhan pertahun hanya sebesar ± 3 persen. Ini menandakan bahwa registrasi merupakan catatan administrasi yang tidak mampu memantau pertumbuhan penduduk yang hanya sebesar ± 3 persen tiap tahunnya. Laju pertumbuhan penduduk Kota Denpasar Tahun 2007–2012 dapat dilihat pada Gambar 3.2. Dalam gambar terlihat terjadi lonjakan laju pertumbuhan pada Tahun 2009, ini bukan berarti lonjakan jumlah penduduk yang tinggi melainkan pencatatan melalui registrasi sudah dapat memantau jumlah penduduk dengan baik. Namun registrasi tersebut melambat pada Tahun 2010 hanya mencapai 3 persen berbeda 1,07 persen dari laju

pertumbuhan hasil Sensus Penduduk yang sebesar 4,01 persen. Hal ini menandakan registrasi belum mampu memantau pertumbuhan penduduk dengan akurat.

Gambar 3.2 Laju Pertumbuhan Penduduk Kota Denpasar Tahun 2007 - 2012

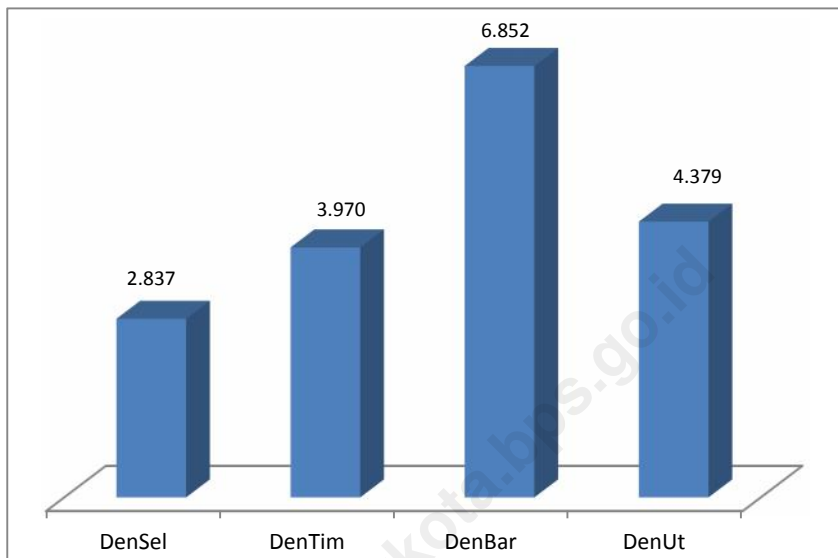


3.4. Kepadatan Penduduk

Kepadatan penduduk yang dimaksud adalah rata-rata banyaknya penduduk yang menempati wilayah pada tiap satu Km². Kota Denpasar memiliki kepadatan penduduk per Km² adalah 4.510 jiwa. Hal ini disebabkan karena 532.860 penduduk Denpasar mendiami wilayah seluas 127,78 Km².

Kota Denpasar pada Tahun 2012 memiliki kepadatan penduduk yang meningkat sebesar 8,33 persen jika dibandingkan dengan Tahun 2011 dimana kepadatan penduduk di Kota Denpasar Tahun 2011 sebesar 4.163 jiwa.

Gambar 3.3 Kepadatan Penduduk Kota Denpasar tiap Kecamatan Tahun 2012



Dari empat Kecamatan di Kota Denpasar, kepadatan penduduk tertinggi terdapat di Kecamatan Denpasar Barat sebanyak 6.852 jiwa/km². Hal ini disebabkan karena Kota Denpasar berbatasan langsung dengan Kabupaten Badung di wilayah Denpasar Barat, sehingga beberapa masyarakat yang bekerja di kuta selatan tinggal di wilayah Denpasar Barat. Terdapat kedua yaitu di Kecamatan Denpasar Utara 4.379 jiwa/km², kemudian Kecamatan Denpasar Timur 3.970 jiwa/km², dan kecamatan terakhir dengan kepadatan terendah adalah Kecamatan Denpasar Selatan sebanyak 2.837 jiwa/km². Hal ini disebabkan Kecamatan Denpasar Selatan memiliki wilayah yang terluas dibandingkan tiga kecamatan lain yaitu 39 persen wilayah Denpasar dengan jumlah penduduk yang mendiami Kecamatan Denpasar Selatan hanya 26,62 persen penduduk Denpasar.

3.5. Perkembangan Rumah tangga

Rumah tangga adalah sekelompok orang yang menempati sebagian atau seluruh bangunan dan biasanya makan dari satu dapur atau seseorang yang tinggal dalam satu bangunan yang mengurus keperluannya sendiri.

Berdasarkan hasil registrasi penduduk akhir tahun 2012, di Kota Denpasar terdapat 128.054 rumah tangga, sedangkan pada tahun 2011 tercatat 126.482 rumah tangga. Jadi selama satu tahun terdapat peningkatan rumah tangga sebesar 1,24 persen

Distribusi rumah tangga masing-masing kecamatan di Kota Denpasar jumlahnya bervariasi yaitu Kecamatan Denpasar Selatan sebesar 26,92 persen, Kecamatan Denpasar Timur sebesar 15,48 persen, Kecamatan Denpasar Barat sebesar 30,64 persen dan Kecamatan Utara sebesar 26,96 persen.

3.6. Kewarganegaraan Asing

Warga Negara Asing (WNA) dalam publikasi ini dibedakan menjadi dua kelompok yaitu Warga Negara Cina dan WNA lainnya (selain Cina). Pada tahun 2012 di Kota Denpasar terdapat 336 jiwa atau sekitar 0,06 persen warga Denpasar merupakan WNA baik Cina maupun Asing lainnya. Jumlah ini menurun dibandingkan warga asing yang menempati Kota Denpasar Tahun 2011 yang sebesar 0,07 persen atau sebesar 381 jiwa.

LAMPIRAN

<http://denpasarkota.bps.go.id>

Tabel 1 : Jumlah Penduduk Kota Denpasar dirinci menurut Jenis Kelamin Hasil Registrasi Penduduk

Tahun	Laki-laki	Perempuan	Jumlah
(1)	(2)	(3)	(4)
2006	237.509	220.828	458.337
2007	241.643	225.027	466.670
2008	245.150	229.930	475.080
2009	260.337	248.020	508.357
2010	262.657	260.660	523.317
2011	272.823	259.101	531.924
2012	273.880	258.980	532.860

Tabel 2. : Jumlah Rumah Tangga dan Penduduk, Luas Wilayah, Sex Ratio Kepadatan serta Jumlah Jiwa per Rumah Tangga dirinci per Kecamatan Akhir Tahun 2012

Kecamatan	Jml Desa	Luas Wilayah (km2)	Jumlah Rumah Tangga	Jumlah Penduduk			Sex Ratio	Kepadatan Rata-rata	
				Laki- laki	Perem- puan	Laki+ Perempuan		(jiwa/ km2)	Jiwa/RT
(1)	(2)	(3)	(4)	(5)	(6)	(7)	(8)	(9)	(10)
010 Denpasar Selatan	10	49,99	34.474	72.324	69.510	141.834	104	2.837	4
020 Denpasar Timur	11	22,31	19.824	46.437	42.139	88.576	110	3.970	4
030 Denpasar Barat	11	24,06	39.233	83.564	81.287	164.851	103	6.852	4
031 Denpasar Utara	11	31,42	34.523	71.555	66.044	137.599	108	4.379	4
Kota Denpasar									
2012	43	127,78	128.054	273.880	258.980	532.860	106	4.510	4
2011	43	127,78	126.482	272.823	259.101	531.924	105	4.163	4

Tabel 2.1 : Jumlah Rumah Tangga dan Penduduk, Sex Ratio serta Jumlah Jiwa per Rumah Tangga dirinci per Desa Akhir Tahun 2012

Kecamatan : Denpasar Selatan (51.71.010)						
D e s a	Jumlah Rumah Tangga	Jumlah Penduduk			Sex Ratio	Rata-rata Jiwa/RT
		Laki- laki	Perem- puan	Laki+ Perempuan		
(1)	(2)	(3)	(4)	(5)	(6)	(7)
001 Pemogan	5.415	11.247	11.502	22.749	98	4
002 Pedungan	5.403	10.764	10.657	21.421	101	4
003 Seseetan	6.468	12.959	12.613	25.572	103	4
004 Serangan	860	1.950	1.908	3.858	102	4
005 Sidakarya	3.179	6.848	6.617	13.465	103	4
006 Panjer	5.109	10.278	9.785	20.063	105	4
007 Renon	2.509	5.106	4.468	9.574	114	4
008 Sanur Kauh	1.931	4.112	3.597	7.709	114	4
009 Sanur	1.896	4.864	4.509	9.373	108	5
010 Sanur Kaja	1.704	4.196	3.854	8.050	109	5
Denpasar Selatan						
2012	34.474	72.324	69.510	141.834	106	4
2011	33.339	71.528	69.086	140.614	104	4

Tabel 2.2 : Jumlah Rumah Tangga dan Penduduk, Sex Ratio serta Jumlah Jiwa per Rumah Tangga dirinci per Desa Akhir Tahun 2012

Kecamatan : Denpasar Timur (51.71.020)

D e s a	Jumlah Rumah Tangga	Jumlah Penduduk			Sex Ratio	Rata-rata Jiwa/RT
		Laki- laki	Perem- puan	Laki+ Perempuan		
(1)	(2)	(3)	(4)	(5)	(6)	(7)
001 Dangin Puri Klod	1.170	3.626	2.926	6.552	124	6
002 Sumerta Kelod	2.004	6.841	5.899	12.740	116	6
003 Kesiman	2.798	4.003	3.281	7.284	122	3
004 Kesiman Petilan	2.001	4.069	3.534	7.603	115	4
005 Kesiman Kertalangu	2.657	4.471	5.689	10.160	79	4
006 Sumerta	1.724	3.898	3.697	7.595	105	4
007 Sumerta Kaja	1.748	4.216	3.392	7.608	124	4
008 Sumerta Kauh	1.452	3.661	3.263	6.924	112	5
010 Dangin Puri	1.233	3.971	3.862	7.833	103	6
014 Penatih	1.786	3.687	3.725	7.412	99	4
015 Penatih Dangin Puri	1.251	3.994	2.871	6.865	139	5
<hr/>						
Denpasar Timur						
2012	19.824	46.437	42.139	88.576	113	5
2011	19.886	46.568	42.467	89.035	110	4

Tabel 2.3 : Jumlah Rumah Tangga dan Penduduk, Sex Ratio serta Jumlah Jiwa per Rumah Tangga dirinci per Desa Akhir Tahun 2012

Kecamatan : Denpasar Barat (51.71.030)

D e s a	Jumlah Rumah Tangga	Jumlah Penduduk			Sex Ratio	Rata-rata Jiwa/RT	
		Laki- laki	Perem- puan	Laki+ Perempuan			
		(3)	(4)	(5)			
(1)	(2)	(3)	(4)	(5)	(6)	(7)	
001 Padangsambian Klod	4.473	9.871	9.742	19.613	101	4	
002 Pemecutan Klod	6.710	13.444	13.873	27.317	97	4	
003 Dauh Puri Kauh	3.832	9.018	8.352	17.370	108	5	
004 Dauh Puri Klod	2.369	7.772	7.144	14.916	109	6	
005 Dauh Puri	2.307	5.479	5.205	10.684	105	5	
006 Dauh Puri Kangin	1.064	1.955	1.948	3.903	100	4	
007 Pemecutan	4.907	7.422	6.711	14.133	111	3	
008 Tegal Harum	2.229	5.534	5.183	10.717	107	5	
009 Tegal Kertha	3.336	6.922	7.030	13.952	98	4	
010 Padangsambian	4.969	10.161	10.140	20.301	100	4	
011 Padangsambian Kaja	3.037	5.986	5.959	11.945	100	4	
Denpasar Barat							
	2012	39.233	83.564	81.287	164.851	103	4
	2011	39.444	83.445	81.425	164.870	102	4

Tabel 2.4 : Jumlah Rumah Tangga dan Penduduk, Sex Ratio serta Jumlah Jiwa per Rumah Tangga dirinci per Desa Akhir Tahun 2012

Kecamatan : Denpasar Utara (51.71.031)						
D e s a	Jumlah Rumah Tangga	Jumlah Penduduk			Sex Ratio	Rata-rata Jiwa/RT
		Laki- laki	Perem- puan	Laki+ Perempuan		
(1)	(2)	(3)	(4)	(5)	(6)	(7)
001 Pemecutan Kaja	4.705	11.466	11.670	23.136	98	5
002 Dauh Puri Kaja	5.525	9.539	9.005	18.544	106	3
003 Dangin Puri Kauh	1.766	3.817	3.768	7.585	101	4
004 Dangin Puri Kaja	2.952	5.834	4.960	10.794	118	4
005 Dangin Puri Kangin	1.967	4.055	3.939	7.994	103	4
006 Tonja	2.084	4.937	3.890	8.827	127	4
007 Peguyangan	2.744	6.208	5.880	12.088	106	4
008 Ubung	2.087	4.970	3.744	8.714	133	4
009 Ubung Kaja	6.863	12.740	11.530	24.270	110	4
010 Peguyangan Kaja	1.391	2.871	2.916	5.787	98	4
011 Peguyangan Kangin	2.439	5.118	4.742	9.860	108	4
Denpasar Utara						
2012	34.523	71.555	66.044	137.599	110	4
2011	33.813	71.282	66.123	137.405	108	4

Tabel 3. : Jumlah Penduduk, Rumah Tangga, Kepadatan, Sex Ratio dan Rata-rata Penduduk per Rumah Tangga dirinci per Kecamatan Pertengahan tahun 2012

Kecamatan	Jumlah	Jumlah	Kepadatan	Sex Ratio	Rata-rata
	Penduduk	Rumah Tangga	Penduduk (Jiwa/Km ²)		Penduduk per RT
(1)	(2)	(3)	(4)	(5)	(6)
010 Denpasar Selatan	141.084	34.186	2.822	104	4
020 Denpasar Timur	88.766	19.716	3.517	110	5
030 Denpasar Barat	164.828	39.517	6.831	103	4
031 Denpasar Utara	137.576	34.421	4.421	108	4
<hr/>					
Kota Denpasar					
2012	532.254	127.840	4.398	106	4
2011	522.780	123.738	4.091	105	4

Tabel 3.1 : Jumlah Rumah Tangga dan Penduduk, Sex Ratio serta Jumlah Jiwa per Rumah Tangga dirinci per Desa Pertengahan Tahun 2012

Kecamatan : Denpasar Selatan (51.71.010)

D e s a	Jumlah Rumah Tangga	Jumlah Penduduk			Sex Ratio	Rata-rata Penduduk per RT
		Laki- laki	Perem- puan	Laki+ Perempuan		
(1)	(2)	(3)	(4)	(5)	(6)	(7)
001 Pemogan	5.370	11.296	11.587	22.883	97	4
002 Pedungan	5.357	10.705	10.593	21.298	101	4
003 Sesetan	6.383	12.708	12.474	25.182	102	4
004 Serangan	860	1.935	1.890	3.825	102	4
005 Sidakarya	3.153	6.794	6.559	13.353	104	4
006 Panjer	5.104	10.263	9.784	20.047	105	4
007 Renon	2.451	4.994	4.358	9.352	115	4
008 Sanur Kauh	1.903	4.102	3.582	7.684	115	4
009 Sanur	1.902	4.881	4.537	9.418	108	5
010 Sanur Kaja	1.703	4.192	3.850	8.042	109	5
<hr/>						
Denpasar Selatan						
2012	34.186	71.870	69.214	141.084	106	4
2011	30.458	67.622	64.636	132.258	105	4

Tabel 3.2 : Jumlah Rumah Tangga dan Penduduk, Sex Ratio serta Jumlah Jiwa per Rumah Tangga dirinci per Desa Pertengahan Tahun 2012

Kecamatan : Denpasar Timur (51.71.020)						
D e s a	Jumlah Rumah Tangga	Jumlah Penduduk			Sex Ratio	Rata-rata Penduduk per RT
		Laki-laki	Perempuan	Laki+ Perempuan		
(1)	(2)	(3)	(4)	(5)	(6)	(7)
001 Dangin Puri Klod	1.198	3.740	3.039	6.779	123	6
002 Sumerta Kelod	2.004	6.866	5.940	12.806	116	6
003 Kesiman	2.785	4.002	3.291	7.293	122	3
004 Kesiman Petilan	2.000	4.069	3.537	7.606	115	4
005 Kesiman Kertalangu	2.625	4.382	5.600	9.982	78	4
006 Sumerta	1.719	3.920	3.710	7.630	106	4
007 Sumerta Kaja	1.712	4.213	3.393	7.606	124	4
008 Sumerta Kauh	1.458	3.679	3.293	6.972	112	5
010 Dangin Puri	1.233	3.973	3.862	7.835	103	6
014 Penatih	1.734	3.675	3.715	7.390	99	4
015 Penatih Dangin Puri	1.248	3984	2883	6.867	138	6
<hr/>						
Denpasar Timur						
2012	19.716	46.503	42.263	88.766	112	5
2011	19.931	46.684	42.702	89.386	109	4

Tabel 3.3 : Jumlah Rumah Tangga dan Penduduk, Sex Ratio serta Jumlah Jiwa per Rumah Tangga dirinci per Desa Pertengahan Tahun 2012

Kecamatan : Denpasar Barat (51.71.030)							
D e s a	Jumlah Rumah Tangga	Jumlah Penduduk			Sex Ratio	Rata-rata Penduduk per RT	
		Laki-laki	Perempuan	Laki+ Perempuan			
(1)	(2)	(3)	(4)	(5)	(6)	(7)	
001 Padangsambian Klod	4.721	9.782	9.640	19.422	101	4	
002 Pemecutan Klod	6.714	13.453	13.910	27.363	97	4	
003 Dauh Puri Kauh	3.837	9.019	8.349	17.368	108	5	
004 Dauh Puri Klod	2.391	7.784	7.153	14.937	109	6	
005 Dauh Puri	2.297	5.455	5.172	10.627	105	5	
006 Dauh Puri Kangin	1.064	1.986	1.954	3.940	102	4	
007 Pemecutan	4.926	7.463	6.779	14.242	110	3	
008 Tegal Harum	2.229	5.557	5.177	10.734	107	5	
009 Tegal Kertha	3.360	6.961	7.055	14.016	99	4	
010 Padangsambian	4.963	10.157	10.179	20.336	100	4	
011 Padangsambian Kaja	3.015	5.927	5.916	11.843	100	4	
<hr/>							
Denpasar Barat							
	2012	39.517	83.544	81.284	164.828	103	4
	2011	39.002	82.822	80.908	163.730	102	4

Tabel 3.4 : Jumlah Rumah Tangga dan Penduduk, Sex Ratio serta Jumlah Jiwa per Rumah Tangga dirinci per Desa Pertengahan Tahun 2012

Kecamatan : Denpasar Utara (51.71.031)

D e s a	Jumlah Rumah Tangga	Jumlah Penduduk			Sex Ratio	Rata-rata Penduduk per RT
		Laki- laki	Perem- puan	Laki+ Perempuan		
(1)	(2)	(3)	(4)	(5)	(6)	(7)
001 Pemecutan Kaja	4.693	11.424	11.656	23.080	98	5
002 Dauh Puri Kaja	5.477	9.488	8.986	18.474	106	3
003 Dangin Puri Kauh	1.770	3.820	3.794	7.614	101	4
004 Dangin Puri Kaja	2.987	5.858	5.019	10.877	117	4
005 Dangin Puri Kangin	1.967	4.068	3.944	8.012	103	4
006 Tonja	2.072	4.942	3.928	8.870	126	4
007 Peguyangan	2.722	6.173	5.873	12.046	105	4
008 Ubung	2.107	5.038	3.812	8.850	132	4
009 Ubung Kaja	6.821	12.668	11.497	24.165	110	4
010 Peguyangan Kaja	1.391	2.891	2.934	5.825	99	4
011 Peguyangan Kangin	2.414	5.066	4.697	9.763	108	4
<hr/>						
Denpasar Utara						
2012	34.421	71.436	66.140	137.576	109	4
2011	34.347	83.544	81.284	164.828	108	4

Tabel 4. : Jumlah Penduduk Warga Negara Asing Menurut Kebangsannya dirinci per Kecamatan Akhir Tahun 2012

Kecamatan	C i n a			Asing Lainnya			Total
	L	P	Jumlah	L	P	Jumlah	
(1)	(2)	(3)	(4)	(5)	(6)	(7)	(8)
010 Denpasar Selatan	-	-	-	157	89	246	246
020 Denpasar Timur	-	-	-	8	8	16	16
030 Denpasar Barat	-	-	-	31	21	52	52
031 Denpasar Utara	-	-	-	5	17	22	22
<hr/>							
Kota Denpasar							
2012	-	-	-	201	135	336	336
2011	-	-	-	229	152	381	381

Tabel 4.1 : Jumlah Penduduk Warga Negara Asing Menurut Kebangsannya dirinci per Desa akhir Tahun 2012

Kecamatan : Denpasar Selatan (51.71.010)							
D e s a	C i n a			Asing Lainnya			T o t a l
	L	P	Jumlah	L	P	Jumlah	
(1)	(2)	(3)	(4)	(5)	(6)	(7)	(8)
001 Pemogan	-	-	-	11	1	12	12
002 Pedungan	-	-	-	21	7	28	28
003 Sesetan	-	-	-	-	-	-	-
004 Serangan	-	-	-	-	-	-	-
005 Sidakarya	-	-	-	2	2	4	4
006 Panjer	-	-	-	-	-	-	-
007 Renon	-	-	-	1	3	4	4
008 Sanur Kauh	-	-	-	92	42	134	134
009 Sanur	-	-	-	18	18	36	36
010 Sanur Kaja	-	-	-	12	16	28	28
<hr/>							
Denpasar Selatan							
2012	-	-	-	157	89	246	246
2011	-	-	-	170	88	258	258

Tabel 4.2 : Jumlah Penduduk Warga Negara Asing Menurut Kebangsannya dirinci per Desa akhir Tahun 2012

Kecamatan : Denpasar Timur (51.71.020)							
D e s a	C i n a			Asing Lainnya			T o t a l
	L	P	Jumlah	L	P	Jumlah	
(1)	(2)	(3)	(4)	(5)	(6)	(7)	(8)
001 Dangin Puri Klod	-	-	-	-	-	-	-
002 Sumerta Kelod	-	-	-	-	-	-	-
003 Kesiman	-	-	-	2	1	3	3
004 Kesiman Petilan	-	-	-	2	2	4	4
005 Kesiman Kertalangu	-	-	-	1	1	2	2
006 Sumerta	-	-	-	-	1	1	1
007 Sumerta Kaja	-	-	-	-	1	1	1
008 Sumerta Kauh	-	-	-	-	1	1	1
010 Dangin Puri	-	-	-	2	-	2	2
014 Penatih	-	-	-	1	-	1	1
015 Penatih Dangin Puri	-	-	-	-	1	1	1
<hr/>							
Denpasar Timur							
2012	-	-	-	8	8	16	16
2011	-	-	-	19	20	39	39

Tabel 4.3 : Jumlah Penduduk Warga Negara Asing Menurut Kebangsannya dirinci per Desa akhir Tahun 2012

Kecamatan : Denpasar Barat (51.71.030)

D e s a	C i n a			Asing Lainnya			T o t a l
	L	P	Jumlah	L	P	Jumlah	
(1)	(2)	(3)	(4)	(5)	(6)	(7)	(8)
001 Padangsambian Klod	-	-	-	3	2	5	5
002 Pemecutan Klod	-	-	-	21	15	36	36
003 Dauh Puri Kauh	-	-	-	-	-	-	-
004 Dauh Puri Klod	-	-	-	-	-	-	-
005 Dauh Puri	-	-	-	-	-	-	-
006 Dauh Puri Kangin	-	-	-	-	-	-	-
007 Pemecutan	-	-	-	1	-	1	1
008 Tegal Harum	-	-	-	-	-	-	-
009 Tegal Kertha	-	-	-	-	1	1	1
010 Padangsambian	-	-	-	2	2	4	4
011 Padangsambian Kaja	-	-	-	4	1	5	5
<hr/>							
Denpasar Barat							
2012	-	-	-	31	21	52	52
2011	-	-	-	31	21	52	52

Tabel 4.4 : Jumlah Penduduk Warga Negara Asing Menurut Kebangsannya dirinci per Desa akhir Tahun 2012

Kecamatan : Denpasar Utara (51.71.031)

D e s a	C i n a			Asing Lainnya			T o t a l
	L	P	Jumlah	L	P	Jumlah	
(1)	(2)	(3)	(4)	(5)	(6)	(7)	(8)
001 Pemecutan Kaja	-	-	-	2	3	5	5
002 Dauh Puri Kaja	-	-	-	1	8	9	9
003 Dangin Puri Kauh	-	-	-	-	1	1	1
004 Dangin Puri Kaja	-	-	-	-	3	3	3
005 Dangin Puri Kangin	-	-	-	1	-	1	1
006 Tonja	-	-	-	-	-	-	-
007 Peguyangan	-	-	-	1	1	2	2
008 Ubung	-	-	-	-	-	-	-
009 Ubung Kaja	-	-	-	-	-	-	-
010 Peguyangan Kaja	-	-	-	-	1	1	1
011 Peguyangan Kangin	-	-	-	-	-	-	-
<hr/>							
Denpasar Utara							
2012	-	-	-	5	17	22	22
2011	-	-	-	9	23	32	32

Tabel 5. : Mutasi Penduduk menurut Jenis Kelamin per Kecamatan Tahun 2012

Kecamatan	Lahir			Mati			Datang			Pindah			Selisih (+/-)
	LK	PR	JML	LK	PR	JML	LK	PR	JML	LK	PR	JML	
(1)	(2)	(3)	(4)	(5)	(6)	(7)	(8)	(9)	(10)	(11)	(12)	(13)	(14)
010 Denpasar Selatan	451	345	796	284	198	482	1.800	1.935	3.735	1.171	1.658	2.829	1.220
020 Denpasar Timur	227	237	464	165	128	293	787	794	1.581	993	1.218	2.211	-459
030 Denpasar Barat	410	380	790	264	181	445	1.442	1.762	3.204	1.453	2.115	3.568	-19
031 Denpasar Utara	365	289	654	312	214	526	1.336	1.476	2.812	1.116	1.630	2.746	194
<hr/>													
Kota Denpasar													
2012	1.453	1.251	2.704	1.025	721	1.746	5.365	5.967	11.332	4.733	6.621	11.354	936
2011	1.324	1.170	2.494	1.203	913	2.116	11.107	11.886	22.993	4.919	6.420	11.339	12.032

Tabel 5.1 : Mutasi Penduduk menurut Jenis Kelamin per Desa Tahun 2012

Kecamatan : Denpasar Selatan (51.71.010)													
D e s a	Lahir			Mati			Datang			Pindah			Selisih (+/-)
	LK	PR	JML	LK	PR	JML	LK	PR	JML	LK	PR	JML	
(1)	(2)	(3)	(4)	(5)	(6)	(7)	(8)	(9)	(10)	(11)	(12)	(13)	(14)
001 Pemogan	11	14	25	4	6	10	157	112	269	216	215	431	-147
002 Pedungan	98	67	165	88	44	132	201	220	421	129	194	323	131
003 Sesean	99	75	174	47	54	101	728	727	1.455	341	464	805	723
004 Serangan	18	22	40	9	12	21	11	33	44	3	16	19	44
005 Sidakarya	51	33	84	21	16	37	210	242	452	93	130	223	276
006 Panjer	85	60	145	37	22	59	158	210	368	206	291	497	-43
007 Renon	49	34	83	21	7	28	243	231	474	102	115	217	312
008 Sanur Kauh	4	1	5	21	19	40	65	125	190	35	101	136	19
009 Sanur	13	15	28	20	10	30	10	15	25	19	83	102	-79
010 Sanur Kaja	23	24	47	16	8	24	17	20	37	27	49	76	-16
Denpasar Selatan													
2012	451	345	796	284	198	482	1.800	1.935	3.735	1.171	1.658	2.829	1.220
2011	289	253	542	345	227	572	5.938	6.463	12.401	1.180	1.476	2.656	9.715

Tabel 5.2 : Mutasi Penduduk menurut Jenis Kelamin per Desa Tahun 2012

Kecamatan : Denpasar Timur (51.71.020)														
D e s a	Lahir			Mati			Datang			Pindah			Selisih (+/-)	
	LK	PR	JML	LK	PR	JML	LK	PR	JML	LK	PR	JML		
(1)	(2)	(3)	(4)	(5)	(6)	(7)	(8)	(9)	(10)	(11)	(12)	(13)	(14)	
001 Dangin Puri Klod	34	26	60	23	20	43	71	49	120	317	301	618	-481	
002 Sumerta Kelod	51	62	113	9	11	20	41	45	86	101	168	269	-90	
003 Kesiman	33	36	69	19	12	31	75	72	147	75	101	176	9	
004 Kesiman Petilan	11	9	20	10	7	17	39	45	84	52	63	115	-28	
005 Kesiman Kertalangu	43	41	84	24	13	37	306	306	612	115	148	263	396	
006 Sumerta	7	13	20	23	18	41	84	93	177	184	214	398	-242	
007 Sumerta Kaja	21	23	44	15	13	28	55	67	122	40	57	97	41	
008 Sumerta Kauh	3	4	7	13	8	21	52	55	107	58	87	145	-52	
010 Dangin Puri	3	3	6	1	2	3	1	2	3	11	4	15	-9	
014 Penatih	9	10	19	16	8	24	30	29	59	20	38	58	-4	
015 Penatih Dangin Puri	12	10	22	12	16	28	33	31	64	20	37	57	1	
<hr/>														
Denpasar Timur														
	2012	227	237	464	165	128	293	787	794	1.581	993	1.218	2.211	-459
	2011	186	160	346	198	167	365	904	894	1.798	1.035	1.365	2.400	-621

Tabel 5.3 : Mutasi Penduduk menurut Jenis Kelamin per Desa Tahun 2012

Kecamatan : Denpasar Barat (51.71.030)													
D e s a	Lahir			Mati			Datang			Pindah			Selisih (+/-)
	LK	PR	JML	LK	PR	JML	LK	PR	JML	LK	PR	JML	
(1)	(2)	(3)	(4)	(5)	(6)	(7)	(8)	(9)	(10)	(11)	(12)	(13)	(14)
001 Padangsambian Klod	1	2	3	28	24	52	343	367	710	142	197	339	322
002 Pemecutan Klod	41	31	72	35	28	63	111	278	389	186	337	523	-125
003 Dauh Puri Kauh	54	51	105	22	17	39	115	112	227	179	148	327	-34
004 Dauh Puri Klod	56	63	119	27	18	45	100	123	223	155	182	337	-40
005 Dauh Puri	51	48	99	33	17	50	100	100	200	97	124	221	28
006 Dauh Puri Kangin	12	22	34	16	6	22	35	35	70	67	57	124	-42
007 Pemecutan	33	33	66	18	19	37	47	62	109	108	347	455	-317
008 Tegal Harum	12	9	21	11	5	16	97	103	200	103	128	231	-26
009 Tegal Kertha	14	12	26	10	15	25	148	184	332	177	213	390	-57
010 Padangsambian	52	25	77	44	21	65	184	187	371	100	219	319	64
011 Padangsambian Kaja	84	84	168	20	11	31	162	211	373	139	163	302	208
Denpasar Barat													
2012	410	380	790	264	181	445	1.442	1.762	3.204	1.453	2.115	3.568	-19
2011	533	488	1.021	317	270	587	2.659	2.987	5.646	1.557	2.090	3.647	2.433

Tabel 5.4 : Mutasi Penduduk menurut Jenis Kelamin per Desa Tahun 2012

Kecamatan : Denpasar Utara (51.71.031)													
D e s a	Lahir			Mati			Datang			Pindah			Selisih (+/-)
	LK	PR	JML	LK	PR	JML	LK	PR	JML	LK	PR	JML	
(1)	(2)	(3)	(4)	(5)	(6)	(7)	(8)	(9)	(10)	(11)	(12)	(13)	(14)
001 Pemecutan Kaja	91	69	160	62	45	107	181	250	431	143	260	403	81
002 Dauh Puri Kaja	62	50	112	32	19	51	152	147	299	89	143	232	128
003 Dangin Puri Kauh	40	21	61	55	43	98	35	51	86	28	72	100	-51
004 Dangin Puri Kaja	31	17	48	27	14	41	20	40	60	62	129	191	-124
005 Dangin Puri Kangin	33	36	69	31	18	49	31	24	55	71	60	131	-56
006 Tonja	45	33	78	35	22	57	104	105	209	134	175	309	-79
007 Peguyangan	32	27	59	30	15	45	136	199	335	101	181	282	67
008 Ubung	0	0	0	0	0	0	3	1	4	171	176	347	-343
009 Ubung Kaja	7	3	10	8	18	26	399	334	733	199	238	437	280
010 Peguyangan Kaja	15	14	29	18	14	32	47	55	102	43	60	103	-4
011 Peguyangan Kangin	9	19	28	14	6	20	228	270	498	75	136	211	295
Denpasar Utara													
2012	365	289	654	312	214	526	1.336	1.476	2.812	1.116	1.630	2.746	194
2011	316	269	585	343	249	592	1.606	1.542	3.148	1.147	1.489	2.636	505

DATA

Mencerdaskan Bangsa

Badan Pusat Statistik Kota Denpasar

Jl. GatotSubroto VI/J No. 32 Denpasar (80111)

Telp. (0361) 418770, Fax. (0361) 434326

E-mail : bps5171@bps.go.id