

1102001.1601130

Kecamatan
BATURAJA BARAT
DALAM ANGKA

2018




BADAN PUSAT STATISTIK
KABUPATEN OGAN KOMERING ULU
Statistics of Ogan Komering Ulu Regency

Kecamatan

**BATURAJA BARAT
DALAM ANGKA**

2018



KECAMATAN BATURAJA BARAT DALAM ANGKA 2017

No. Publikasi: 16010.1711

Katalog: 1102001.1601140

Ukuran Buku: 14,8 cm x 21 cm

Jumlah Halaman: xii + 76 halaman

Naskah:

Badan Pusat Statistik Kabupaten Ogan Komering Ulu

Gambar Kover oleh:

Badan Pusat Statistik Kabupaten Ogan Komering Ulu

Diterbitkan oleh:

© BPS Kabupaten Ogan Komering Ulu

Dicetak oleh:

CV. Laska Jaya

Dilarang mengumumkan, mendistribusikan, mengomunikasikan, dan/atau menggandakan sebagian atau seluruh isi buku ini untuk tujuan komersial tanpa izin tertulis dari Badan Pusat Statistik

KATA SAMBUTAN

Dalam rangka pelaksanaan otonomi daerah yang lebih tepat guna dan sasaran pada tingkat kecamatan (*district level*), maka dukungan data statistik yang *up to date*, handal dan terpercaya mutlak diperlukan. Untuk itu, pengembangan statistik dalam arti yang seluas-luasnya patut mendapat apresiasi dan dukungan semua pihak.

Publikasi Kecamatan Baturaja Barat Dalam Angka 2017 ini, diharapkan mampu memenuhi kebutuhan konsumen data mengenai potret kecamatan ini selama tahun 2016. Penghargaan dan ucapan terima kasih patut diberikan kepada Koordinator Statistik Kecamatan Baturaja Barat yang telah berusaha maksimal guna terwujudnya publikasi ini. Dengan harapan, kiranya senantiasa berupaya meningkatkan cakupan dan kualitas isi publikasi ini dari waktu ke waktu.

Demikian, semoga publikasi ini bermanfaat bagi kita semua.

Baturaja, Agustus 2018
Kepala Badan Pusat Statistik
Kabupaten Ogan Komering ulu,



Ir. Budirivanto
NIP. 19680804 199403 1 003

KATA PENGANTAR

Menyadari pentingnya data statistik bagi evaluasi dan perencanaan pembangunan suatu daerah, maka kami dengan segala keterbatasan yang ada berusaha menyajikan publikasi Kecamatan Baturaja Barat Dalam Angka 2017 ini. Publikasi ini berisi berbagai data, seperti Geografis, Pemerintahan, Pendudukan & Tenaga Kerja, Sosial, Pertanian, Perindustrian & Energi, Perdagangan, Transportasi, Komunikasi & Pariwisata, serta Keuangan.

Ucapan terima kasih kami sampaikan kepada semua pihak yang telah membantu dalam penyusunan publikasi ini. Tentu saja, tak ada gading yang tak retak, masih banyak salah dan kurang pada publikasi ini, untuk itu segala kritik dan saran yang konstruktif guna penyempurnaan publikasi ini di masa mendatang akan kami terima dengan segala senang hati.

Baturaja , September 2018

Penyusun,

Miza Nopianti, SST

DAFTAR ISI

	Halaman
Halaman Sampul.....	i
Halaman Katalog.....	ii
Kata Sambutan.....	iii
Kata Pengantar.....	iv
Daftar Isi.....	v
Daftar Tabel.....	vi
Daftar Gambar.....	x
Penjelasan Umum.....	xi
Bab I GEOGRAFIS.....	1
Bab II PEMERINTAHAN.....	7
Bab III PENDUDUK.....	12
Bab IV SOSIAL.....	20
Bab V PERTANIAN.....	43
Bab VI PERINDUSTRIAN & ENERGI.....	54
Bab VII PERDAGANGAN.....	60
Bab VIII TRANSPORTASI, KOMUNIKASI & PARIWISATA.....	66
Bab IX KEUANGAN.....	72

DAFTAR TABEL

	Halaman
BAB I : GEOGRAFIS	
Tabel 1.1 Letak Geografis dan Ketinggian masing-masing Desa/Kelurahan dari Permukaan Laut (dalam meter) di Kecamatan Baturaja Barat, 2017	4
Tabel 1.2 Nama Kepala Desa/Lurah dan Alamat Kantor masing-masing Desa/Kelurahan di Kecamatan Baturaja Barat, 2017	5
Tabel 1.3 Jarak Kantor Kepala Desa/Lurah ke Kantor Camat dan Luas Wilayah masing-masing desa di Kecamatan Baturaja Barat, 2017	6
BAB II : PEMERINTAHAN	
Tabel 2.1 Status Desa/Kelurahan di Kecamatan Baturaja Barat tahun 2017	9
Tabel 2.2 Jumlah Dusun, Rukun Tetangga, Perangkat Desa/Kelurahan dan Anggota Linmas dalam Kecamatan Baturaja Barat, 2017	10
Tabel 2.3 Jumlah Anggota Bintara Pembina Keamanan dan Ketertiban Masyarakat (Babinkantibmas) dan Bintara Pembina Desa (Babinsa) yang bertugas di Kecamatan Baturaja Barat, 2017	11
BAB III : PENDUDUK	
Tabel 3.1. Jumlah Penduduk menurut Jenis Kelamin dan Desa/Kelurahan di Kecamatan Baturaja Barat, 2017	17
Tabel 3.2 Kepadatan Penduduk menurut Desa/Kelurahan di Kecamatan Baturaja Barat, 2017	18
Tabel 3.3 Jumlah Penduduk dan Rumah Tangga menurut Desa/Kelurahan di Kecamatan Baturaja Barat, 2017	19
BAB IV : SOSIAL	
Tabel 4.1 Jumlah Sekolah Dasar Negeri dan Swasta menurut Desa/Kelurahan di Kecamatan Baturaja Barat, 2017	27
Tabel 4.2 Jumlah Murid Sekolah Dasar Negeri dan Swasta menurut Desa/Kelurahan di Kecamatan Baturaja Barat, 2017	28
Tabel 4.3 Jumlah Guru Sekolah Dasar Negeri dan Swasta menurut Desa/Kelurahan di Kecamatan Baturaja Barat, 2017	29
Tabel 4.4 Jumlah Sekolah Menengah Pertama (SMP) dan Sekolah Menengah Atas (SMA) Negeri dan Swasta menurut Desa/kelurahan di Kecamatan Baturaja Barat, 2017 ...	30
Tabel 4.5 Jumlah Murid Sekolah Menengah Pertama (SMP) dan Sekolah Menengah Atas (SMA) Negeri dan Swasta menurut Desa/kelurahan di Kecamatan Baturaja	

	Barat, 2017	31
Tabel 4.6	Jumlah Guru Sekolah Menengah Pertama (SMP) dan Sekolah Menengah Atas (SMA) Negeri dan Swasta menurut Desa/kelurahan di Kecamatan Baturaja Barat, 2017	32
Tabel 4.7	Jumlah Madrasah Ibtidaiyah Negeri dan Swasta menurut Desa/kelurahan di Kecamatan Baturaja Barat, 2017.....	33
Tabel 4.8	Jumlah Murid Madrasah Ibtidaiyah Negeri dan Swasta menurut Desa/kelurahan di Kecamatan Baturaja Barat, 2017	34
Tabel 4.9	Banyaknya Guru Madrasah Ibtidaiyah Negeri dan Swasta menurut Desa/kelurahan di Kecamatan Baturaja Barat, 2017	35
Tabel 4.10	Jumlah Madrasah Tsanawiyah (MTs) dan Madrasah Aliyah (MA) Negeri dan Swasta menurut Desa/kelurahan di Kecamatan Baturaja Barat, 2017.....	36
Tabel 4.11	Jumlah Murid Madrasah Tsanawiyah (MTs) dan Madrasah Aliyah (MA) Negeri dan Swasta menurut Desa/kelurahan di Kecamatan Baturaja Barat, 2017.....	37
Tabel 4.12	Banyaknya Guru Madrasah Tsanawiyah (MTs) dan Madrasah Aliyah (MA) Negeri dan Swasta menurut Desa/kelurahan di Kecamatan Baturaja Barat, 2017.	38
Tabel 4.13	Jumlah Puskesmas, Puskesmas Pembantu, Klinik Bersalin dan Posyandu menurut menurut Desa/kelurahan di Kecamatan Baturaja Barat, 2017	39
Tabel 4.14	Jumlah Dokter, Bidan dan Tenaga Kesehatan Lainnya menurut Desa/kelurahan di Kecamatan Baturaja Barat, 2017.....	40
Tabel 4.15	Jumlah Rumah Ibadah menurut Desa/kelurahan di Kecamatan Baturaja Barat, 2017....	41
Tabel 4.16	Jumlah Kelompok Karang Taruna dan Anggotanya menurut Desa/kelurahan di Kecamatan Baturaja Barat, 2017.....	42
BAB V : PERTANIAN		
Tabel 5.1	Luas Tanah Menurut Fungsinya di Kecamatan Baturaja Barat Tahun 2017 (dalam hektar).....	47
Tabel 5.2	Luas Tanah Sawah yang Diusahakan Menurut Jenis Pengairan di Kecamatan Baturaja Barat Tahun 2017 (Dalam Ha)	48
Tabel 5.3	Luas Tanam (ha), Luas Panen (ha) dan Produksi (ton) Padi Sawah Dan Padi Ladang di Kecamatan Baturaja Barat Tahun 2017.....	49
Tabel 5.4	Luas Panen dan Produksi Palawija Serta Rata-rata Produksi per Ha di Kecamatan Baturaja Barat Tahun 2017	50
Tabel 5.5	Tanaman Menghasilkan dan Produksi Perkebunan Rakyat Serta Rata-rata Produksi Per Ha di Kecamatan Baturaja Barat Tahun 2017	51

Tabel 5.6	Jumlah Ternak Sapi, Kerbau, Kambing dan Babi Di setiap Desa/Kelurahan Dalam Kecamatan Baturaja Barat Tahun 2017	52
Tabel 5.7	Jumlah Ternak Unggas di setiap Desa/Kelurahan Dalam Kecamatan Baturaja Barat Tahun 2017	53
BAB VI : PERINDUSTRIAN DAN ENERGI		
Tabel 6.1	Jumlah Industri Kecil dan Rumah Tangga menurut Desa/kelurahan di Kecamatan Baturaja Barat, 2017	56
Tabel 6.2	Jumlah Rumah Tangga Pengguna Listrik PLN dan Non PLN menurut Desa/kelurahan di Kecamatan Baturaja Barat, 2017	57
Tabel 6.3	Jumlah Usaha Reparasi Kendaraan Bermotor menurut Desa/kelurahan di Kecamatan Baturaja Barat, 2017	58
Tabel 6.4	Jumlah Salon Kecantikan, Tukang Cukur, Tukang Jahit dan Tukang Photo menurut Desa/kelurahan di Kecamatan Baturaja Barat, 2017	59
BAB VII : PERDAGANGAN		
Tabel 7.1	Jumlah Pasar Permanen, Semi Permanen dan Lainnya menurut Desa/kelurahan di Kecamatan Baturaja Barat, 2017	62
Tabel 7.2	Jumlah Warung Kelontong (Manisan) dan Minimarket menurut Desa/kelurahan di Kecamatan Baturaja Barat, 2017	63
Tabel 7.3	Jumlah Bank, KUD, dan Koperasi non KUD menurut Desa/kelurahan di Kecamatan Baturaja Barat, 2017	64
Tabel 7.4	Jumlah Rumah Makan dan Warung Makan (Kedai) menurut Desa/kelurahan di Kecamatan Baturaja Barat, 2017	65
BAB VIII : TRANSPORTASI, KOMUNIKASI DAN PARIWISATA		
Tabel 8.1	Jenis Prasarana Transportasi dan Ketersediaan Angkutan Umum menurut Desa/kelurahan di Kecamatan Baturaja Barat, 2017	68
Tabel 8.2	Keberadaan Base Transceiver Station (BTS) menurut Desa/Kelurahan di Kecamatan Baturaja Barat, 2017	69
Tabel 8.3	Ketersediaan Sarana Komunikasi menurut Desa/Kelurahan di Kecamatan Baturaja Barat, 2017	70
Tabel 8.4	Nama Objek Wisata dan Jenis Wisata di Kecamatan Baturaja Barat, 2017	71
BAB IX : KEUANGAN		
Tabel 9.1	Anggaran Pendapatan menurut Desa/kelurahan di Kecamatan Baturaja Barat, 2017 ..	74

Tabel 9.2	Anggaran Pengeluaran menurut Desa/kelurahan di Kecamatan Baturaja Barat, 2017	75
Tabel 9.3	Dana Bantuan/Hibah yang Diterima menurut Desa/kelurahan di Kecamatan Baturaja Barat, 2017	76

<https://okukab.bps.go.id>

DAFTAR GAMBAR

	Halaman
Gambar1. Persentase Luas Desa/Kelurahan di Kecamatan Baturaja Barat, 2017	3
Gambar2. Jumlah Kadus, RT, Aparat dan Linmas di Kec. Baturaja Barat, 2017.....	8
Gambar3. Jumlah Penduduk menurut Jenis Kelamin di Kec. Baturaja Barat, 2017	16
Gambar4. Persentase Jumlah Penduduk Setiap Desa/Kel di Kec. Baturaja Barat, 2017	16
Gambar5. Jumlah SD, SMP dan SMU di Kecamatan Baturaja Barat, 2017.....	24
Gambar6. Jumlah Murid dan guru SD, SMP dan SU di Kecamatan Baturaja Barat, 2017.....	24
Gambar7. Jumlah Fasilitas Kesehatan di Kecamatan Baturaja Barat, 2017.....	25
Gambar8. Jumlah Tenaga Kesehatan di Kecamatan Baturaja Barat, 2017	25
Gambar9. Banyaknya Sarana Peribadatan di Kecamatan Baturaja Barat, 2017.....	26
Gambar10. Luas Panen (ha) Padi Sawah, Padi Ladang, Ketela Pohon dan Jagung di Kecamatan Baturaja Barat, 2017	45
Gambar11. Produksi (ton) Tanaman Buah-Buahan di Kecamatan Baturaja Barat, 2017	45
Gambar12. Jumlah Ternak di Kecamatan Baturaja Barat, 2017.....	46
Gambar13. Jumlah Rumah Tangga Pemakai Listrik di Kecamatan Baturaja Barat, 2017.....	55

PENJELASAN UMUM

Tanda-tanda, satuan-satuan, dan lain-lainnya yang digunakan dalam publikasi ini adalah sebagai berikut:

1. TANDA-TANDA

Data tidak tersedia	: ...
Tidak ada atau nol	: –
Data dapat diabaikan	: 0
Tanda decimal	: ,
Data tidak dapat ditampilkan	: NA
Angka perkiraan	: e
Angka sementara	: x
Angka sangat sementara	: xx
Angka diperbaiki	: r

2. SATUAN

barel	: 158,99 liter = $1/6,2898 \text{ m}^3$
hektar (ha)	: 10 000 m^2
kilometer (km)	: 1 000 meter (m)
knot	: 1,8523 km/jam (km/hour)
kuintal	: 100 kg
KWh	: 1 000 Watt
MWh	: 1 000 KWh
liter (untuk beras)	: 0,80 kg
ons	: 28,31 gram
ton	: 1 000 kg

Satuan lain: buah, dus, butir, helai/lembar, kaleng, batang, pulsa, ton kilometer (ton-km), jam, menit, persen (%).

Perbedaan angka di belakang koma disebabkan oleh pembulatan angka.



BAB

1

<https://okukab.bps.go.id>

GEOGRAFIS

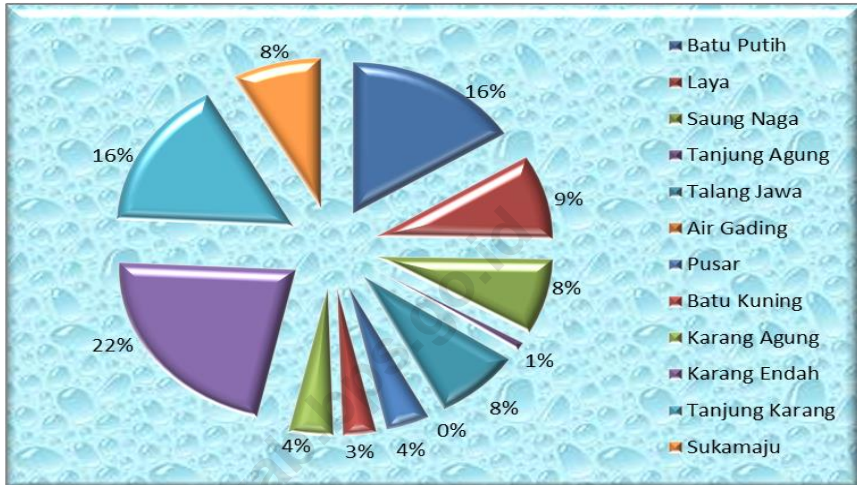
BAB I : GEOGRAFIS

Secara administratif Kecamatan Baturaja Barat terdiri dari 12 desa/kelurahan dengan luas wilayah sekitar 73 886 Ha. Jika dilihat dari luas setiap desa/kelurahan yang terdapat di Kecamatan Baturaja Barat, maka desa yang memiliki luas wilayah terbesar adalah Desa Karang Endah (dengan luas wilayah 16.000 Ha), sedangkan Kelurahan Air Gading merupakan desa yang memiliki luas wilayah terkecil (yaitu 146 Ha).

- ❑ Secara umum, keadaan topografi Kecamatan Baturaja Barat meliputi 78,83 persen tanah datar, 12,41 persen tanah berbukit-bukit dan sisanya adalah tanah rawa-rawa (sebesar 8,76 persen).

- ❑ Batas-batas Kecamatan Baturaja Barat adalah sebagai berikut: Sebelah Utara berbatasan dengan Kec Peninjauan, Kab.OKU
- ❑ Sebelah Selatan berbatasan dengan Kec Sosoh Buay Rayap, Kab.OKU
- ❑ Sebelah Timur berbatasan dengan Kec Baturaja Timur, Kab.OKU
- ❑ Sebelah Barat berbatasan dengan Kec.Pengandonan, Kab.OKU

Mayoritas penduduk Kecamatan Baturaja Barat bekerja di sektor perdagangan dan jasa. Adapun Jarak Kecamatan Baturaja Barat ke Ibukota Kabupaten (Kota Baturaja) sekitar 1,50 Km.

Gambar 1: Persentase Luas Desa/Kelurahan di Kecamatan Baturaja Barat, 2017

Tabel 1.1. Letak Geografis dan Ketinggian masing-masing Desa/Kelurahan dari Permukaan Laut (dalam meter) di Kecamatan Baturaja Barat tahun 2017

Desa/Kelurahan	Letak Geografis		Ketinggian (mdpl)	Posisi Kantor Desa/Kelurahan	
	Pantai	Bukan Pantai		Latitude	longitude
(1)	(2)	(3)	(4)	(5)	(6)
1. Batu Putih	-	√	55	4.16	104,14
2. Laya	-	√	63	4.14	104.15
3. Saung Naga	-	√	53	4.13	104.16
4. Tanjung Agung	-	√	171	4.12	104.16
5. Talang Jawa	-	√	58	4.12	104.16
6. Air Gading	-	√	61	4.12	104.16
7. Puser	-	√	49	4.12	104.14
8. Batu Kuning	-	√	103	4.11	104.13
9. Karang Agung	-	√	59	4.11	104.12
10. Karang Endah	-	√	61	4.10	104.11
11. Tanjung Karang	-	√	57	4.10	104.11
12. Sukamaju	-	√	73	4.17	104.13

Sumber: Badan Pusat Statistik Kabupaten Ogan Komering Ulu

Tabel 1.2. Nama Kepala Desa/Lurah dan Alamat Kantor masing-masing Desa/Kelurahan di Kecamatan Baturaja Barat tahun 2016

Desa/Kelurahan	Nama Kepala Desa/Lurah	Alamat Kantor Desa/kelurahan
(1)	(2)	(3)
1. Batu Putih	Medi Candra	Batu Putih
2. Laya	Samsul HZ	Laya
3. Saung Naga	Iskandar Saleh, S.E	Saung Naga
4. Tanjung Agung	Faisol Fahmi, S.sos	Tanjung Agung
5. Talang Jawa	Jaka Atmajaya, SSTP. M.Dev	Talang Jawa
6. Air Gading	Rian Trinanda SSTP, M.Si.	Air Gading
7. Puser	A. Syukri	Puser
8. Batu Kuning	Richi Sefransyah, S.E.	Batu Kuning
9. Karang Agung	Mesran	Karang Agung
10. Karang Endah	Arpada	Karang Endah
11. Tanjung Karang	Albizar	Tanjung Karang
12. Sukamaju	Soraya Sag	Sukamaju

Sumber: Kantor Camat Baturaja Barat

Tabel 1.3. Jarak Kantor Kepala Desa/Lurah ke Kantor Camat dan Luas Wilayah masing-masing desa/kelurahan di Kecamatan Baturaja Barat tahun 2016

D e s a	Jarak Kantor Kepala Desa ke Kantor Camat (Km)	Luas Wilayah (km ²)
(1)	(2)	(3)
1. Batu Putih	7.00	21.90
2. Laya	2.00	12.78
3. Saung Naga	1.00	10.22
4. Tanjung Agung	1.00	0.73
5. Talang Jawa	2.00	10.95
6. Air Gading	4.00	0.27
7. Pular	1.00	5.91
8. Batu Kuning	6,00	4.56
9. Karang Agung	2.00	5.48
10. Karang Endah	9.00	29.20
11. Tanjung Karang	7.00	21.90
12. Sukamaju	9.00	10.95

Sumber: Badan Pusat Statistik Kabupaten Ogan Komering Ulu

BAB 2

PEMERINTAHAN

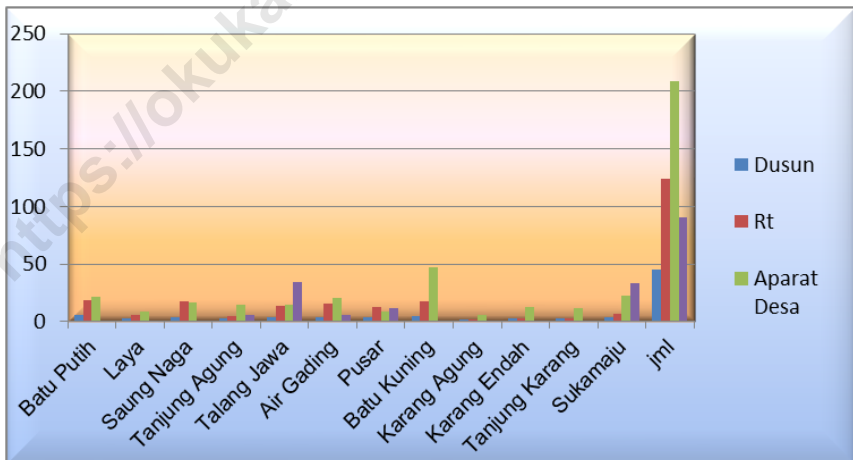
BAB 2 : PEMERINTAHAN

Sampai tahun 2017 secara administratif, dari keseluruhan desa yang terdapat di Kecamatan Baturaja Barat tujuh yang masih berstatus desa dan lima yang berstatus kelurahan. Dari seluruh desa tersebut, terdapat 45 Dusun/RW, 124 RT, 209 orang aparat desa, dan 91 orang Linmas. Informasi selengkapnya dapat diperhatikan pada tabel 2.2.

Salah satu indikator untuk melihat sampai sejauh mana tingkat

kesejahteraan masyarakat suatu daerah adalah dengan memperhatikan tingkat keamanan di daerah tersebut. Untuk itu diperlukan aparat keamanan yang cukup untuk menjaga keamanan dan ketertiban suatu daerah, disamping tentu saja diharapkan adanya kesadaran dan partisipasi masyarakat untuk secara pro-aktif menjaga keamanan daerahnya.

Gambar 2: Jumlah Dusun, RT, Aparat dan Linmas di Kecamatan Baturaja Barat, 2017



Tabel 2.1. Status Desa/Kelurahan di Kecamatan Baturaja Barat tahun 2017

Desa / Kelurahan	Status	
	Desa	Kelurahan
(1)	(2)	(3)
1. Batu Putih	√	-
2. Laya	√	-
3. Saung Naga	-	√
4. Tanjung Agung	-	√
5. Talang Jawa	-	√
6. Air Gading	-	√
7. Pusar	√	-
8. Batu Kuning	-	√
9. Karang Agung	√	-
10. Karang Endah	√	-
11. Tanjung Karang	√	-
12. Sukamaju	√	-
Jumlah	7	5

Sumber : Badan Pusat Statistik Kabupaten OKU

Tabel 2.2. Jumlah Dusun, Rukun Tetangga, Aparat Desa dan Anggota Linmas Dalam Kecamatan Baturaja Barat Tahun 2017

D E S A	Dusun/RW	Rukun Tetangga	Aparat Desa	Anggota Linmas
(1)	(2)	(3)	(4)	(5)
1. Batu Putih	6	19	22	0
2. Laya	3	6	9	0
3. Saung Naga	4	18	17	0
4. Tanjung Agung	3	5	15	6
5. Talang Jawa	4	14	15	34
6. Air Gading	4	16	21	6
7. Pular	4	13	9	12
8. Batu Kuning	5	18	47	0
9. Karang Agung	2	2	6	0
10. Karang Endah	3	3	13	0
11. Tanjung Karang	3	3	12	0
12. Sukamaju	4	7	23	33
J u m l a h	45	124	209	91

Sumber : Badan Pusat Statistik Kabupaten OKU

Tabel 2.3. Jumlah Anggota Bintara Pembina Keamanan dan Ketertiban Masyarakat (Babinkamtibmas) dan Bintara Pembina Desa

(Babinsa) yang bertugas di dalam Kecamatan Baturaja Barat,
2017

D E S A	Jumlah Babinsa	Jumlah Babinkamtibmas
(1)	(2)	(3)
1. Batu Putih	1	-
2. Laya	1	-
3. Saung Naga	1	1
4. Tanjung Agung	1	1
5. Talang Jawa	1	1
6. Air Gading	1	1
7. Pular	1	-
8. Batu Kuning	1	1
9. Karang Agung	1	-
10. Karang Endah	1	-
11. Tanjung Karang	1	-
12. Sukamaju	1	-
Jumlah	12	5

Sumber: Kantor Desa

BAB 3

PENDUDUK

<https://okukab.bps.go.id>

BAB 3 : PENDUDUK

3.1. Penduduk

Pembangunan yang dilaksanakan oleh pemerintah suatu daerah memiliki sasaran utama untuk meningkatkan kesejahteraan penduduk yang ada di dalam daerah tersebut. Untuk itu pemerintah daerah telah melaksanakan berbagai upaya dalam rangka mengantisipasi masalah kependudukan. Usaha untuk menekan laju pertumbuhan penduduk juga telah dilakukan oleh pemerintah melalui Program Keluarga Berencana yang telah dimulai sejak awal tahun 1970-an. Akan tetapi, semua usaha tersebut tidak akan memiliki arti jika tanpa dukungan dari seluruh lapisan penduduk yang mendiami daerah tersebut.

a. Jumlah dan Laju Pertumbuhan penduduk

Pada tahun 2017, jumlah penduduk di Kecamatan Baturaja

Barat berjumlah 35.537 jiwa, dengan komposisi 17.984 jiwa berjenis kelamin laki-laki dan 17.553 jiwa berjenis kelamin perempuan. Dengan demikian penduduk Kecamatan Baturaja Barat lebih banyak laki-laki daripada perempuan. Berdasarkan jumlah penduduk dan luas wilayahnya dapatlah diketahui rata-rata kepadatan penduduk Kecamatan Baturaja Barat yaitu 263,51 jiwa setiap Km² (Informasi selengkapnya disajikan dalam tabel 3.1 dan 3.2).

Jika diamati jumlah penduduk per desa/kel di Kecamatan Baturaja Barat, maka terlihat bahwa Kelurahan Talang Jawa merupakan Kelurahan yang memiliki jumlah penduduk terbesar, yaitu 7808 jiwa. Sedangkan desa/kel yang memiliki jumlah penduduk terkecil adalah Desa Tanjung Karang dengan

jumlah penduduk sebanyak 523 jiwa.

b. Persebaran dan Kepadatan Penduduk

Penduduk sebagai obyek sekaligus subyek utama pembangunan merupakan pokok yang selalu menjadi perhatian pemerintah. Pertumbuhan penduduk yang terlampaui tinggi akan menjadi beban bagi suatu daerah manakala penduduk di wilayah tersebut sudah padat, tetapi sebaliknya pertumbuhan penduduk yang tinggi justru diharapkan guna mempercepat proses pembangunan di daerah yang masih jarang penduduknya. Oleh karenanya penyebaran penduduk yang merata perlu mendapat perhatian guna memancing kegairahan pembangunan di Kecamatan Baturaja Barat

Dilihat dari kepadatan penduduk per kilometer, Kelurahan Talang Jawa merupakan wilayah yang memiliki kepadatan

penduduk terbesar yaitu 713,06 jiwa per Km², sedangkan Desa Karang Endah merupakan desa yang memiliki kepadatan penduduk terkecil yaitu 20,31 jiwa per Km².

c. Rasio Jenis Kelamin dan Rata-rata Besarnya Anggota Rumah Tangga

Pada Tahun 2017, rasio jenis kelamin Kecamatan Baturaja Barat berada di atas 100 yaitu sebesar 115,70. Ini mengindikasikan bahwa jumlah penduduk laki-laki lebih banyak daripada jumlah penduduk perempuan. Sebagian besar desa memiliki angka rasio jenis kelamin di atas 100. Sedangkan sebagian kecil lagi memiliki rasio jenis kelamin yang kecil. Adapun desa yang rasio jenis kelaminnya di atas 100 yaitu : Desa Batu Putih, Desa Pusar, Desa Karang Agung, Desa Tanjung Karang, Desa Sukamaju, Kelurahan Saung Naga, Kelurahan Tanjung Agung, Kelurahan Talang

Jawa dan Kelurahan Batu Kuning. Desa yang rasio jenis kelaminnya di bawah 100 adalah Kelurahan Kelurahan Air Gading, Desa Karang Endah dan Desa Laya.

d. Angka Ketergantungan

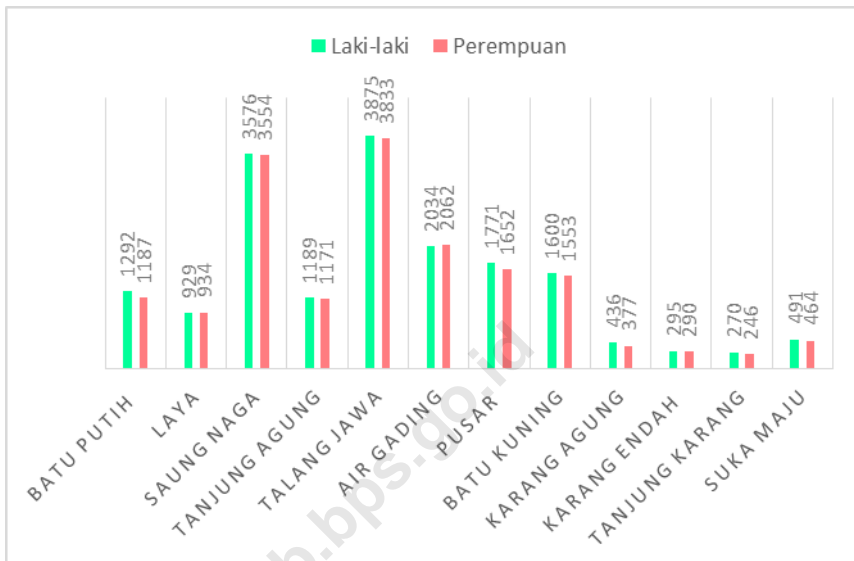
Komposisi penduduk menurut golongan umur di Kecamatan Baturaja Barat yang tergambar pada piramida penduduk masih menunjukkan dominasi penduduk usia muda yang jumlahnya lebih besar.

Penduduk usia (0-14) tahun dan penduduk yang berusia 65 tahun ke atas diasumsikan sebagai penduduk yang non produktif, sedangkan penduduk usia (15-64) tahun dianggap sebagai penduduk produktif yang diartikan mampu melakukan kegiatan yang bernilai secara ekonomis.

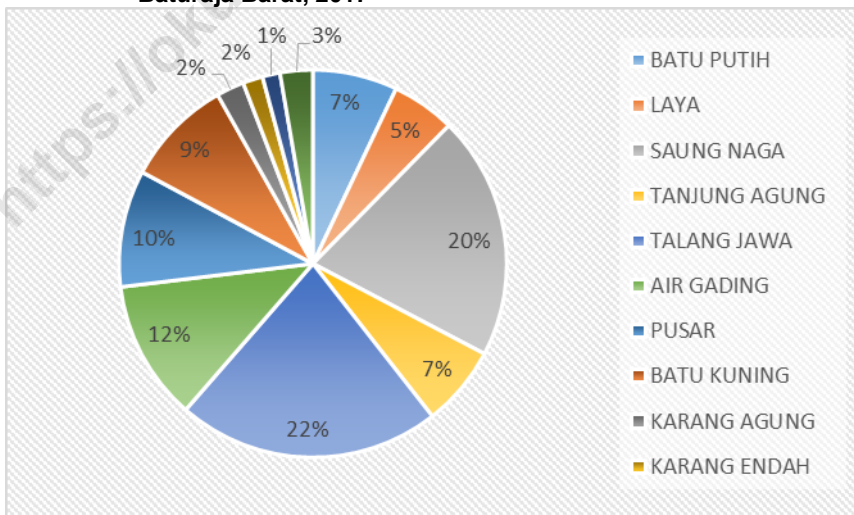
3.2. Ketenagakerjaan

Tenaga Kerja adalah modal bagi geraknya roda pembangunan dan perekonomian suatu wilayah. Jumlah dan komposisi tenaga kerja akan terus mengalami perubahan seiring dengan berlangsungnya proses demografi dan proses pembangunan itu sendiri.

Gambar 3: Jumlah Penduduk menurut Jenis Kelamin di Kec. Baturaja Barat, 2017



Gambar 4: Persentase Jumlah Penduduk Setiap Desa/Kelurahan di Kec. Baturaja Barat, 2017



Tabel 3.1. Jumlah Penduduk Menurut Jenis Kelamin Dirinci Per Desa/Kelurahan Dalam Kecamatan Baturaja Barat Tahun 2017

D E S A	Laki-Laki	Perempuan	Jumlah
(1)	(2)	(3)	(4)
1. Batu Putih	1308	1203	2511
2. Laya	941	946	1887
3. Saung Naga	3622	3601	7223
4. Tanjung Agung	1204	1187	2391
5. Talang Jawa	3924	3884	7808
6. Air Gading	2060	2089	4149
7. Puser	1794	1673	3467
8. Batu Kuning	1620	1574	3194
9. Karang Agung	442	382	824
10. Karang Endah	299	294	593
11. Tanjung Karang	273	250	523
12. Sukamaju	497	470	967
J U M L A H	17 984	17 553	35 537

Sumber: Badan Pusat Statistik Kabupaten Ogan Komering Ulu

Tabel 3.2. Rata-rata Kepadatan Penduduk di Kecamatan Baturaja Barat Dirinci Menurut Desa/Kelurahan Tahun 2017

Desa	Jumlah Penduduk	Luas Areal (Km ²)	Rata-rata Jiwa / Km ²
(1)	(2)	(3)	(4)
1. Batu Putih	2511	21.90	114,66
2. Laya	1887	12.78	147,65
3. Saung Naga	7223	10.22	706,75
4. Tanjung Agung	2391	0.73	3275,34
5. Talang Jawa	7808	10.95	713,05
6. Air Gading	4149	0.27	15366,67
7. Pular	3467	5.91	586,63
8. Batu Kuning	3194	4.56	700,43
9. Karang Agung	824	5.48	150,36
10. Karang Endah	593	29.20	20,30
11. Tanjung Karang	523	21.90	23,88
12. Sukamaju	967	10.95	88,31
J U M L A H	35 537	134.86	263,51

Sumber: Badan Pusat Statistik Kabupaten Ogan Komering Ulu

Tabel 3.3. Jumlah Penduduk dan *Sex Ratio* menurut Desa di Kecamatan Baturaja Barat Dirinci Menurut Desa/Kelurahan Tahun 2017

Desa	Jumlah Penduduk	<i>Sex Ratio</i>
(1)	(2)	(3)
1. Batu Putih	2511	108,72
2. Laya	1887	99,47
3. Saung Naga	7223	100,58
4. Tanjung Agung	2391	101,43
5. Talang Jawa	7808	101,02
6. Air Gading	4149	98,61
7. Pesar	3467	107,23
8. Batu Kuning	3194	102,92
9. Karang Agung	824	115,70
10. Karang Endah	593	77,89
11. Tanjung Karang	523	109,02
12. Sukamaju	967	105,74
J U M L A H	35 537	102,45

Sumber: Badan Pusat Statistik Kabupaten Ogan Komering Ulu



BAB

4

<https://okukab.blogspot.go.id>

SOSIAL

BAB IV

SOSIAL

Keadaan sosial suatu wilayah dapat digunakan sebagai indikator atau *proxy* (pendekatan) dalam mengamati dan menganalisa kualitas hidup penduduknya. Semakin maju dan berkualitas kehidupan penduduk suatu wilayah maka sarana sosial (seperti: sekolah, sarana kesehatan, akses informasi, dan lain-lain) akan semakin baik pula.

Untuk mengetahui keadaan umum sosial penduduk Kecamatan Baturaja Barat pada tahun 2017 dapat dilihat dari beberapa indikator di bawah ini:

4.1. Pendidikan

Salah satu keberhasilan pembangunan di suatu daerah adalah apabila didukung oleh sumber daya yang berkualitas. Melalui jalur pendidikan, pemerintah berupaya dan berkehendak untuk meningkatkan kualitas sumber daya manusia penduduk, dengan tingkat

pendidikan penduduk yang makin membaik maka dapat diharapkan kualitas kehidupan masyarakat juga akan membaik. Program Wajib belajar 6 tahun yang dilanjutkan dengan wajib belajar 9 tahun adalah bentuk upaya pemerintah dalam rangka merealisasikan tujuan di atas, sehingga dapat tercipta sumber daya manusia tangguh yang siap untuk bersaing pada era globalisasi.

Upaya yang telah dilakukan oleh pemerintah tentu saja membutuhkan dukungan dari semua pihak, terutama dukungan dari masyarakat itu sendiri. Untuk itu, pemerintah harus mampu memfasilitasi berbagai sarana dan prasarana penunjang pendidikan secara memadai dengan memperhatikan pemerataan distribusinya ke semua wilayah. Sarana dan prasarana dimaksud baik sarana fisik seperti bangunan

sekolah namun juga saran non fisik seperti tenaga pengajar yang dari waktu ke waktu kualitasnya semakin membaik.

Jumlah Sekolah Dasar yang ada di Kecamatan Baturaja Barat pada tahun 2015 berjumlah 22 unit sekolah yang terdiri dari 20 sekolah dasar negeri dan 2 sekolah dasar swasta. Keseluruhan sekolah dasar tersebut menyebar di hampir setiap desa kecuali Kelurahan Saung Naga dan Karang Agung, dengan total murid SD negeri sebanyak 2.725 siswa dan keseluruhan tenaga pengajar (guru) SD negeri sebanyak 410 orang. Sementara jumlah SMP negeri di Kecamatan Baturaja Barat ada sebanyak 3 unit SMP negeri dan 1 SMP swasta. Demikian juga dengan SMU, ada 3 SMU Negeri di Kecamatan Baturaja Barat terdiri dari 1 SMU negeri dan 2 SMU swasta. Adapun keseluruhan siswa SMP sebanyak 1.166 yang diasuh oleh 120 guru. Sementara itu keseluruhan siswa SMU

sebanyak 922 yang diasuh oleh 99 guru.

4.2. Kesehatan

Salah satu hak dasar warga Negara adalah tercapainya hidup sehat. Oleh karenanya pembangunan bidang kesehatan, menjadi sangat urgen karena menyangkut seluruh aspek kehidupan manusia. Jika pembangunan kesehatan di suatu daerah berhasil dengan baik maka taraf kesejahteraan penduduk di daerah tersebut secara langsung dapat pula meningkat. Selain itu, pembangunan kesehatan juga memuat mutu dan upaya kesehatan yang sangat dipengaruhi oleh ketersediaan fasilitas kesehatan dengan menciptakan akses pelayanan kesehatan dasar yang didukung oleh sumber daya kesehatan yang memadai seperti rumah sakit, puskesmas, tenaga kesehatan (dokter, bidan, perawat, dll) dan ketersediaan obat.

Secara umum, pelayanan kesehatan masyarakat diarahkan

kepada pelayanan kesehatan penduduk, pelayanan kesehatan terhadap tenaga produktif dan usaha preventif kesehatan. Upaya yang dilakukan pemerintah dalam pelayanan kesehatan meliputi pelayanan kesehatan kepada seluruh lapisan masyarakat dan diupayakan agar dapat menjangkau seluruh lapisan masyarakat, utamanya masyarakat dengan golongan ekonomi lemah sehingga diharapkan mereka dapat pula menikmati pelayanan kesehatan yang jauh lebih baik.

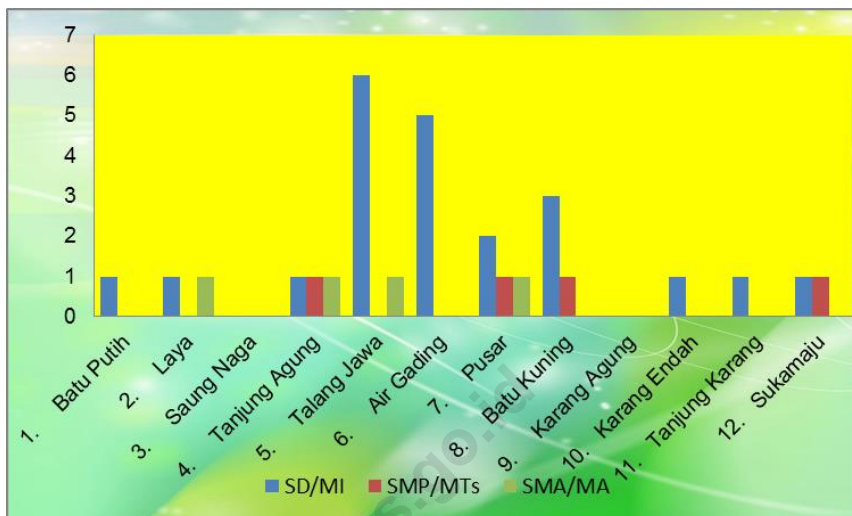
Sampai dengan tahun 2015, fasilitas kesehatan yang terdapat di Kecamatan Baturaja Barat meliputi 1 puskesmas, 2 puskesmas pembantu dan 34 posyandu. Sedangkan tenaga kesehatan meliputi 1 orang dokter, 37 orang bidan dan 38 orang tenaga kesehatan lainnya (perawat, apoteker, dll). Jika dilihat dari banyaknya penduduk yang tersebar pada 12 desa di Kecamatan Baturaja Barat, maka ketersediaan

fasilitas kesehatan maupun tenaga kesehatan tersebut masih belum memadai.

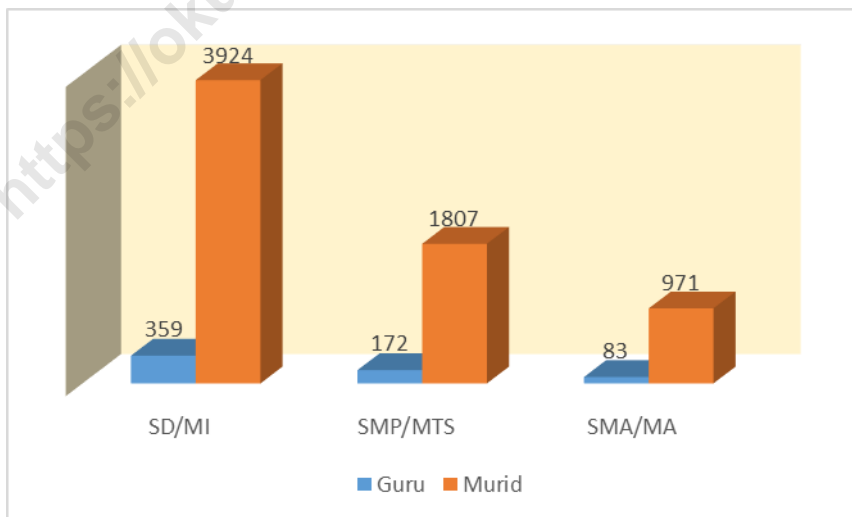
4.3. Agama

Kebebasan beragama dan menjalankan ibadah sesuai dengan agama dan keyakinannya dijamin oleh Undang-undang dasar secara mutlak. Dengan kebebasan tersebut diharapkan semua warga Negara dapat memperoleh ketentraman bathinnya, yang merupakan salah satu kebutuhan dasar seluruh umat manusia. Untuk itu, fasilitas rumah ibadah seperti masjid, musholla, gereja, dll dapat dijadikan sebagai indikator ketaatan penduduk suatu daerah dalam menjalankan ajaran agamanya. Sampai tahun 2015, di dalam Kecamatan Baturaja Barat sudah terdapat 21 masjid dan 20 langgar/musholla dan 3 gereja yang tersebar di 12 desa.

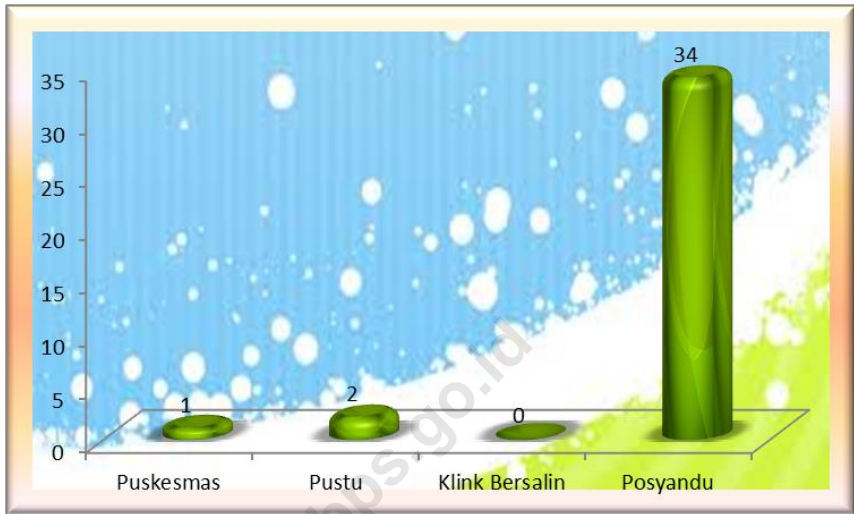
Gambar 5 : Jumlah SD, SMP dan SMU di Kecamatan Baturaja Barat, 2017



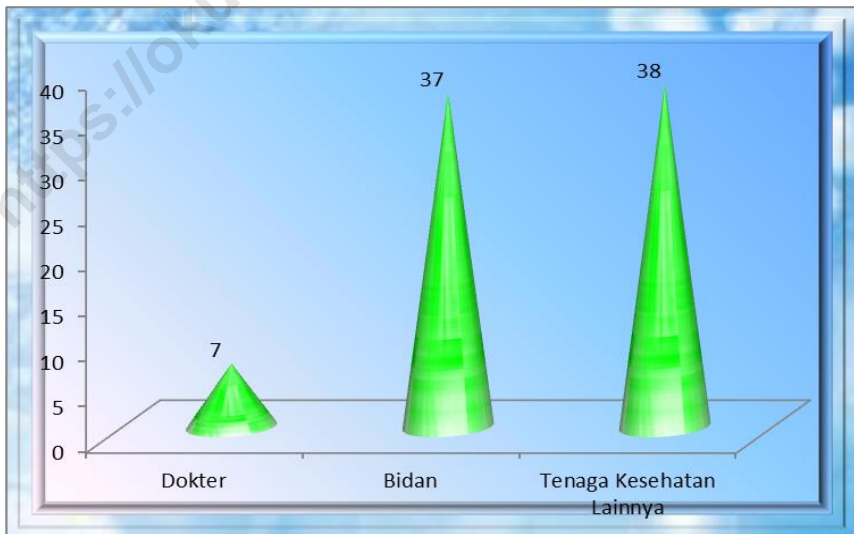
Gambar 6 : Jumlah Murid dan guru SD, SMP dan SMU di Kecamatan Baturaja Barat, 2017



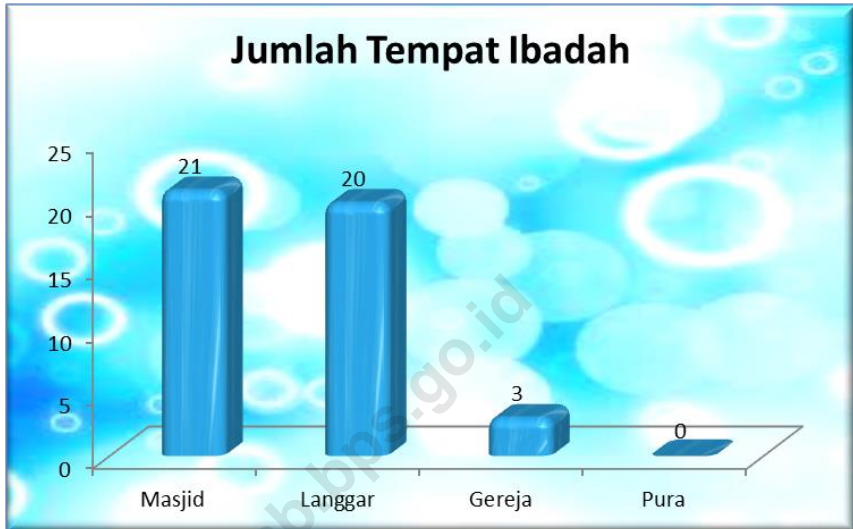
Gambar 7 : Jumlah Fasilitas Kesehatan di Kecamatan Baturaja Barat, 2017



Gambar 8 : Jumlah Tenaga Kesehatan di Kecamatan Baturaja Barat, 2017



Gambar 9 : Banyaknya Sarana Peribadatan di Kecamatan Baturaja Barat, 2017



Tabel 4.1 Jumlah Sekolah Dasar Negeri dan Swasta menurut Desa/Kelurahan di Kecamatan Baturaja Barat, 2017

Desa/Kelurahan	Jumlah Sekolah Dasar	
	Negeri (unit)	Swasta (unit)
(1)	(2)	(3)
1. Batu Putih	-	1
2. Laya	1	-
3. Saung Naga	-	-
4. Tanjung Agung	1	-
5. Talang Jawa	5	-
6. Air Gading	5	1
7. Puser	2	-
8. Batu Kuning	3	-
9. Karang Agung	-	-
10. Karang Endah	1	-
11. Tanjung Karang	1	-
12. Sukamaju	1	-
Jumlah	20	2

Sumber : Website DAPODIK tahun 2017

Tabel 4.2 Jumlah Murid Sekolah Dasar Negeri dan Swasta menurut Desa/Kelurahan di Kecamatan Baturaja Barat, 2017

Desa/Kelurahan	Jumlah Murid Sekolah Dasar	
	Negeri	Swasta
(1)	(2)	(3)
1. Batu Putih	-	80
2. Laya	210	-
3. Saung Naga	-	-
4. Tanjung Agung	205	-
5. Talang Jawa	854	-
6. Air Gading	755	356
7. Pesar	303	-
8. Batu Kuning	487	-
9. Karang Agung	-	-
10. Karang Endah	134	-
11. Tanjung Karang	54	-
12. Sukamaju	129	-
Jumlah	3 131	436

Sumber: Dinas Pendidikan Nasional Kabupaten OKU

Tabel 4.3 Jumlah Guru Sekolah Dasar Negeri dan Swasta menurut Desa/Kelurahan di Kecamatan Baturaja Barat, 2017

Desa/Kelurahan	Jumlah Guru Sekolah Dasar	
	Negeri	Swasta
(1)	(2)	(3)
1. Batu Putih	-	7
2. Laya	18	-
3. Saung Naga	-	-
4. Tanjung Agung	11	-
5. Talang Jawa	66	-
6. Air Gading	62	19
7. Pular	21	-
8. Batu Kuning	42	-
9. Karang Agung	-	-
10. Karang Endah	22	-
11. Tanjung Karang	10	-
12. Sukamaju	11	-
Jumlah	263	26

Sumber: Website DAPODIK tahun 2017

Tabel 4.4 Jumlah Sekolah Menengah Pertama (SMP) dan Sekolah Menengah Atas (SMA) Negeri dan Swasta menurut Desa/kelurahan di Kecamatan Baturaja Barat, 2017

Desa/Kelurahan	SMP		SMA	
	Negeri (unit)	Swasta (unit)	Negeri (unit)	Swasta (unit)
(1)	(2)	(3)	(4)	(5)
1. Batu Putih	-	-	-	-
2. Laya	-	-	1	-
3. Saung Naga	-	-	-	-
4. Tanjung Agung	-	-	-	1
5. Talang Jawa	-	-	-	-
6. Air Gading	-	-	-	-
7. Pesar	1	-	-	1
8. Batu Kuning	1	-	-	-
9. Karang Agung	-	-	-	-
10. Karang Endah	-	-	-	-
11. Tanjung Karang	-	-	-	-
12. Sukamaju	1	-	-	-
Jumlah	3	-	1	2

Sumber: Website DAPODIK tahun 2017

Tabel 4.5 Jumlah Murid Sekolah Menengah Pertama (SMP) dan Sekolah Menengah Atas (SMA) Negeri dan Swasta menurut Desa/kelurahan di Kecamatan Baturaja Barat, 2017

Desa/Kelurahan	SMP		SMA	
	Negeri	Swasta	Negeri	Swasta
(1)	(2)	(3)	(4)	(5)
1. Batu Putih	-	-	-	-
2. Laya	-	-	801	-
3. Saung Naga	-	-	-	-
4. Tanjung Agung	-	-	-	18
5. Talang Jawa	-	-	-	-
6. Air Gading	-	-	-	-
7. Pular	620	-	-	132
8. Batu Kuning	352	-	-	-
9. Karang Agung	-	-	-	-
10. Karang Endah	-	-	-	-
11. Tanjung Karang	-	-	-	-
12. Sukamaju	63	-	-	-
Jumlah	1 035	-	801	150

Sumber: Website DAPODIK tahun 2017

Tabel 4.6 Jumlah Guru Sekolah Menengah Pertama (SMP) dan Sekolah Menengah Atas (SMA) Negeri dan Swasta menurut Desa/kelurahan di Kecamatan Baturaja Barat, 2017

Desa/Kelurahan	SMP		SMA	
	Negeri	Swasta	Negeri	Swasta
(1)	(2)	(3)	(4)	(5)
1. Batu Putih	-	-	-	-
2. Laya	-	-	63	-
3. Saung Naga	-	-	-	-
4. Tanjung Agung	-	-	-	5
5. Talang Jawa	-	-	-	-
6. Air Gading	-	-	-	-
7. Pular	54	-	-	10
8. Batu Kuning	29	-	-	-
9. Karang Agung	-	-	-	-
10. Karang Endah	-	-	-	-
11. Tanjung Karang	-	-	-	-
12. Sukamaju	15	-	-	-
Jumlah	98	-	63	15

Sumber: Website DAPODIK tahun 2017

Tabel 4.7 Jumlah Madrasah Ibtidaiyah Negeri dan Swasta menurut Desa/kelurahan di Kecamatan Baturaja Barat, 2015

Desa/Kelurahan	Jumlah Madrasah Ibtidaiyah	
	Negeri (unit)	Swasta (unit)
(1)	(2)	(3)
1. Batu Putih	1	0
2. Laya	0	0
3. Saung Naga	0	0
4. Tanjung Agung	0	1
5. Talang Jawa	1	0
6. Air Gading	0	0
7. Pular	0	0
8. Batu Kuning	0	0
9. Karang Agung	0	0
10. Karang Endah	0	0
11. Tanjung Karang	0	0
12. Sukamaju	0	0
Jumlah	2	1

Sumber: Dinas Pendidikan Nasional Kabupaten OKU

Tabel 4.8 Jumlah Murid Madrasah Ibtidaiyah Negeri dan Swasta menurut Desa/kelurahan di Kecamatan Baturaja Barat, 2015

Desa/Kelurahan	Madrasah Ibtidaiyah	
	Negeri	Swasta
(1)	(2)	(3)
1. Batu Putih	-	-
2. Laya	-	-
3. Saung Naga	-	-
4. Tanjung Agung	-	-
5. Talang Jawa	-	-
6. Air Gading	-	-
7. Pesar	-	-
8. Batu Kuning	-	-
9. Karang Agung	-	-
10. Karang Endah	-	-
11. Tanjung Karang	-	-
12. Sukamaju	-	-
Jumlah	538	-

Sumber: Kabupaten OKU dalam Angka tahun 2017

Tabel 4.9 Banyaknya Guru Madrasah Ibtidaiyah Negeri dan Swasta menurut Desa/kelurahan di Kecamatan Baturaja Barat, 2017

Desa/Kelurahan	Madrasah Ibtidaiyah	
	Negeri	Swasta
(1)	(2)	(3)
1. Batu Putih	-	-
2. Laya	-	-
3. Saung Naga	-	-
4. Tanjung Agung	-	-
5. Talang Jawa	-	-
6. Air Gading	-	-
7. Pular	-	-
8. Batu Kuning	-	-
9. Karang Agung	-	-
10. Karang Endah	-	-
11. Tanjung Karang	-	-
12. Sukamaju	-	-
Jumlah	56	-

Sumber: Kabupaten OKU dalam Angka tahun 2017

Tabel 4.10 Jumlah Madrasah Tsanawiyah (MTs) dan Madrasah Aliyah (MA) Negeri dan Swasta menurut Desa/kelurahan di Kecamatan Baturaja Barat, 2017

Desa/Kelurahan	Madrasah Tsanawiyah		Madrasah Aliyah	
	Negeri (unit)	Swasta (unit)	Negeri (unit)	Swasta (unit)
(1)	(2)	(3)	(4)	(5)
1. Batu Putih	0	1	0	0
2. Laya	0	0	0	0
3. Saung Naga	0	0	0	0
4. Tanjung Agung	1	0	0	0
5. Talang Jawa	1	0	0	0
6. Air Gading	0	0	0	0
7. Pesar	0	0	0	0
8. Batu Kuning	0	0	0	0
9. Karang Agung	0	0	0	0
10. Karang Endah	0	0	0	0
11. Tanjung Karang	0	0	0	0
12. Sukamaju	0	0	0	0
Jumlah	2	1	0	0

Sumber: Kabupaten OKU dalam Angka tahun 2017

Tabel 4.11 Jumlah Murid Madrasah Tsanawiyah (MTs) dan Madrasah Aliyah (MA) Negeri dan Swasta menurut Desa/kelurahan di Kecamatan Baturaja Barat, 2017

Desa/Kelurahan	Madrasah Tsanawiyah		Madrasah Aliyah	
	Negeri	Swasta	Negeri	Swasta
(1)	(2)	(3)	(4)	(5)
1. Batu Putih	-	-	-	-
2. Laya	-	-	-	-
3. Saung Naga	-	-	-	-
4. Tanjung Agung	-	-	-	-
5. Talang Jawa	-	-	-	-
6. Air Gading	-	-	-	-
7. Pesar	-	-	-	-
8. Batu Kuning	-	-	-	-
9. Karang Agung	-	-	-	-
10. Karang Endah	-	-	-	-
11. Tanjung Karang	-	-	-	-
12. Sukamaju	-	-	-	-
Jumlah	829	-	-	-

Sumber: Kabupaten OKU dalam Angka tahun 2017

Tabel 4.12 Banyaknya Guru Madrasah Tsanawiyah (MTs) dan Madrasah Aliyah (MA) Negeri dan Swasta menurut Desa/kelurahan di Kecamatan Baturaja Barat, 2017

Desa/Kelurahan	Madrasah Tsanawiyah		Madrasah Aliyah	
	Negeri	Swasta	Negeri	Swasta
(1)	(2)	(3)	(4)	(5)
1. Batu Putih	-	-	-	-
2. Laya	-	-	-	-
3. Saung Naga	-	-	-	-
4. Tanjung Agung	-	-	-	-
5. Talang Jawa	-	-	-	-
6. Air Gading	-	-	-	-
7. Pular	-	-	-	-
8. Batu Kuning	-	-	-	-
9. Karang Agung	-	-	-	-
10. Karang Endah	-	-	-	-
11. Tanjung Karang	-	-	-	-
12. Sukamaju	-	-	-	-
Jumlah	80	-	-	-

Sumber: Kabupaten OKU dalam Angka tahun 2017

Tabel 4.13 Jumlah Puskesmas, Puskesmas Pembantu, Klinik Bersalin dan Posyandu menurut menurut Desa/kelurahan di Kecamatan Baturaja Barat, 2017

Desa/Kelurahan	Puskesmas	Puskesmas Pembantu	Klinik Bersalin	Posyandu
(1)	(2)	(3)	(4)	(5)
1. Batu Putih	-	-	-	3
2. Laya	-	-	-	2
3. Saung Naga	-	1	-	4
4. Tanjung Agung	1	-	-	3
5. Talang Jawa	-	1	-	6
6. Air Gading	-	-	-	3
7. Pular	-	-	-	4
8. Batu Kuning	-	-	-	5
9. Karang Agung	-	-	-	1
10. Karang Endah	-	-	-	1
11. Tanjung Karang	-	-	-	1
12. Sukamaju	-	-	-	1
Jumlah	1	2	-	34

Sumber : Badan Pusat Statistik Kabupaten Ogan Komering Ulu

Tabel 4.14 Jumlah Dokter, Bidan dan Tenaga Kesehatan Lainnya menurut Desa/kelurahan di Kecamatan Baturaja Barat, 2017

Desa/Kelurahan	Dokter	Bidan	Tenaga Kesehatan Lainnya*)
(1)	(2)	(3)	(4)
1. Batu Putih	0	0	3
2. Laya	0	0	1
3. Saung Naga	0	0	8
4. Tanjung Agung	0	10	4
5. Talang Jawa	0	10	3
6. Air Gading	1	1	1
7. Pular	1	8	4
8. Batu Kuning	5	0	3
9. Karang Agung	0	1	4
10. Karang Endah	0	2	1
11. Tanjung Karang	0	4	3
12. Sukamaju	0	1	3
Jumlah	2	37	38

*) tenaga kesehatan lainnya meliputi perawat, apoteker, dll

Sumber : Badan Pusat Statistik Kababupaten Ogan Komering Ulu

Tabel 4.15 Jumlah Rumah Ibadah menurut Desa/kelurahan di Kecamatan Baturaja Barat, 2017

Desa/Kelurahan	Masjid	Langgar/ Musholla	Gereja	Pura/ Vihara
(1)	(2)	(3)	(4)	(5)
1. Batu Putih	3	0	1	0
2. Laya	2	0	0	0
3. Saung Naga	4	1	0	0
4. Tanjung Agung	1	2	0	0
5. Talang Jawa	2	8	0	0
6. Air Gading	1	4	2	0
7. Pusar	2	0	0	0
8. Batu Kuning	2	2	0	0
9. Karang Agung	1	0	0	0
10. Karang Endah	1	1	0	0
11. Tanjung Karang	1	0	0	0
12. Sukamaju	1	2	0	0
Jumlah	21	20	3	0

Sumber : Badan Pusat Statistik Kabupaten Ogan Komering Ulu

Tabel 4.16 Jumlah Kelompok Karang Taruna dan Anggotanya menurut Desa/kelurahan di Kecamatan Baturaja Barat, 2017

Desa/Kelurahan	Kelompok Karang Taruna	Jumlah Anggota
(1)	(2)	(3)
1. Batu Putih	1	75
2. Laya	3	30
3. Saung Naga	2	120
4. Tanjung Agung	1	80
5. Talang Jawa	1	48
6. Air Gading	1	25
7. Puser	1	38
8. Batu Kuning	1	25
9. Karang Agung	1	40
10. Karang Endah	1	36
11. Tanjung Karang	1	60
12. Sukamaju	1	25
Jumlah	15	602

Sumber: Kantor Camat Baturaja Barat

BAB

5

PERTANIAN

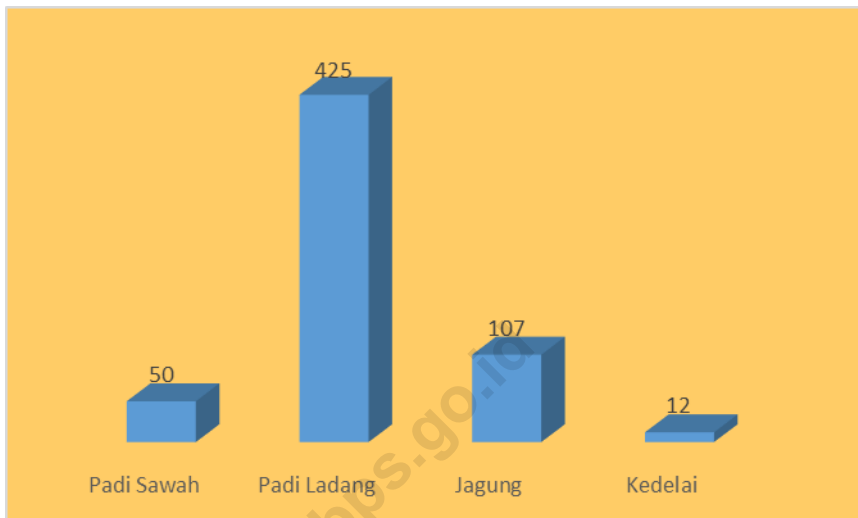
<https://okukab.kps.go.id>

BAB 5 : PERTANIAN

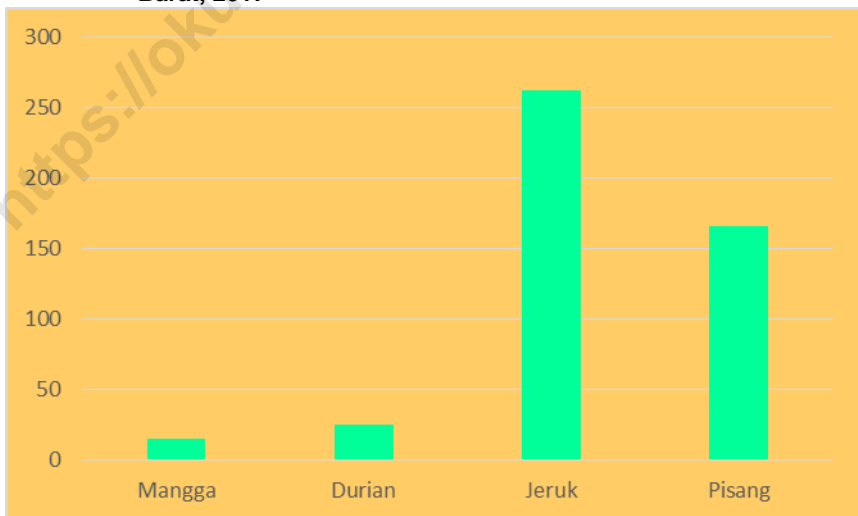
Sektor pertanian merupakan salah satu sektor unggulan di Kabupaten Ogan Komering Ulu (OKU). Pemanfaatan lahan pertanian di kecamatan Baturaja Barat pada umumnya digunakan untuk tanaman perkebunan. Selain itu, dalam kecamatan Baturaja Barat juga memiliki potensi peternakan besar maupun unggas. Walaupun mayoritas penduduk di kecamatan Baturaja Barat bekerja di sektor perdagangan dan jasa, namun masih ada juga sebagian kecil masyarakatnya bekerja sebagai petani.

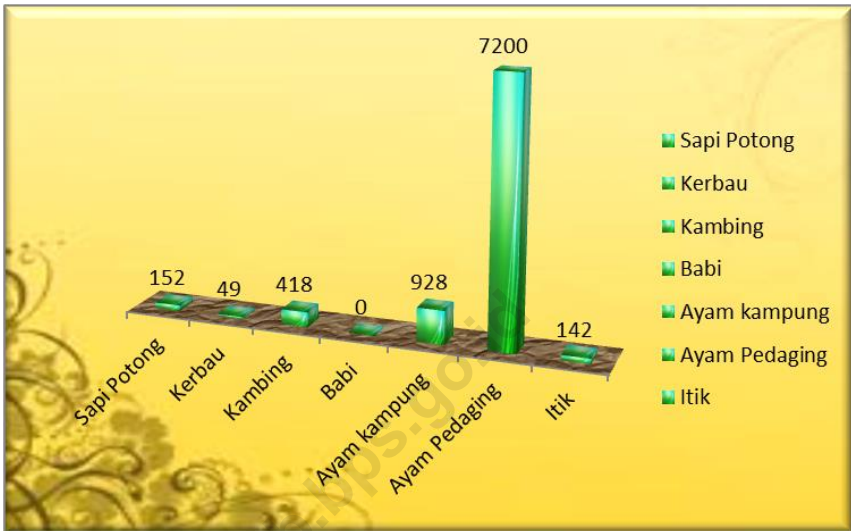
Informasi pertanian di Kecamatan Baturaja Barat seperti luas panen padi sawah/ladang, Produksi Buah-buahan, peternakan besar/kecil, dll dapat diamati pada tabel-tabel yang disajikan dalam bab V ini.

Gambar 10: Luas Panen (ha) Padi Sawah, Padi Ladang, Ketela Pohon dan Jagung di Kecamatan Baturaja Barat, 2017



Gambar 11: Produksi (ton) Tanaman Buah-Buahan di Kecamatan Baturaja Barat, 2017



Gambar 12: Jumlah Ternak di Kecamatan Baturaja Barat, 2017

Tabel 5.1. Luas Lahan Menurut Fungsinya di Kecamatan Baturaja Barat Tahun 2017* (dalam ha)

D e s a	Total Luas Lahan		Lahan Non Pertanian	Total Luas Lahan
	Sawah	Kebun/Ladang		
(1)	(2)	(3)	(4)	(5)
1. Batu Putih	4	1 457	730	2 190
2. Laya	-	852	426	1 278
3. Saung Naga	-	-	1022	1 022
4. Tanjung Agung	-	-	73	73
5. Talang Jawa	-	-	1 095	1 095
6. Air Gading	-	-	27	27
7. Puser	66	329	262	591
8. Batu Kuning	1	274	182	456
9. Karang Agung	-	274	274	548
10. Karang Endah	-	1 734	1 186	2 920
11. Tanjung Karang	-	1 577	548	2 190
12. Sukamaju	-	548	548	1 095
J u m l a h	71	7 043	6 372	13 486

*Data tahun 2017 tidak tersedia

Sumber : Badan Pusat Statistik Kabupaten OKU

Tabel 5.2. Luas Tanah Sawah yang Diusahakan Menurut Jenis Pengairan di Kecamatan Baturaja Barat Tahun 2017 (Dalam Ha)

D e s a	Jenis Pengairan		Jumlah
	Irigasi	Non Irigasi	
(1)	(2)	(3)	(4)
1. Batu Putih	-	-	-
2. Laya	-	-	-
3. Saung Naga	-	-	-
4. Tanjung Agung	-	-	-
5. Talang Jawa	-	-	-
6. Air Gading	-	-	-
7. Puser	-	-	-
8. Batu Kuning	-	-	-
9. Karang Agung	-	-	-
10. Karang Endah	-	-	-
11. Tanjung Karang	-	-	-
12. Sukamaju	-	-	-
J u m l a h	-	25	25

Sumber : Badan Pusat Statistik Kabupaten OKU

Tabel 5.3. Luas Tanam (ha), Luas Panen (ha) dan Produksi (ton) Padi Sawah Dan Padi Ladang di Kecamatan Baturaja Barat Tahun 2017

D e s a	Padi Sawah			Padi Ladang		
	Luas Tanam	Luas Panen	Produksi	Luas Tanam	Luas Panen	Produksi
(1)	(2)	(3)	(4)	(5)	(6)	(7)
1. Batu Putih	-	-	-	-	-	-
2. Laya	-	-	-	-	-	-
3. Saung Naga	-	-	-	-	-	-
4. Tanjung Agung	-	-	-	-	-	-
5. Talang Jawa	-	-	-	-	-	-
6. Air Gading	-	-	-	-	-	-
7. Pesar	-	-	-	-	-	-
8. Batu Kuning	-	-	-	-	-	-
9. Karang Agung	-	-	-	-	-	-
10. Karang Endah	-	-	-	-	-	-
11. Tanjung Karang	-	-	-	-	-	-
12. Sukamaju	-	-	-	-	-	-
J u m l a h	-	50	-	-	425	-

Sumber: Dinas Pertanian Tanaman Pangan dan Hortikultura Kabupaten OKU

Tabel 5.4. Luas Panen dan Produksi Palawija Serta Rata-rata Produksi per Ha di Kecamatan Baturaja Barat Tahun 2017

Jenis Tanaman	Luas Panen (Ha)	Produksi (Ton)	Rata-rata Produksi (Ton/Ha)
(1)	(2)	(3)	(4)
1. Ketela Pohon	-	-	-
2. Ketela Rambat	-	-	-
3. Jagung	107	-	-
4. Kacang Hijau	1	-	-
5. Kacang Kedelai	12	-	-

Sumber: Dinas Pertanian Tanaman Pangan dan Hortikultura Kabupaten OKU

Tabel 5.5. Tanaman Menghasilkan dan Produksi Perkebunan Rakyat Serta Rata-rata Produksi Per Ha di Kecamatan Baturaja Barat Tahun 2017

Jenis Tanaman	Tanaman Menghasilkan (Ha)	Produksi (Ton)	Rata-rata Produksi (ton/ha)
(1)	(2)	(3)	(4)
1. Kakao	-	18	-
2. Karet Rakyat	-	2243	-
3. Kelapa Rakyat	-	36	-
4. Pinang Rakyat	-	-	-
5. Kelapa Sawit Rakyat	-	5 104,42	-
6. Lada Rakyat	-	22,57	-
7. Kopi Rakyat	-	108,93	-

Sumber : Dinas Kehutanan dan Perkebunan Kabupaten OKU

Tabel 5.6. Jumlah Ternak Sapi, Kerbau, Kambing dan Babi Di setiap Desa/Kelurahan Dalam Kecamatan Baturaja Barat Tahun 2017

D e s a	Sapi	Kerbau	Kambing	Babi
(1)	(2)	(3)	(4)	(5)
1. Batu Putih	26	0	48	0
2. Laya	3	0	30	0
3. Saung Naga	7	0	0	0
4. Tanjung Agung	0	0	0	0
5. Talang Jawa	23	4	80	0
6. Air Gading	29	0	8	0
7. Pesar	25	0	23	0
8. Batu Kuning	0	0	74	0
9. Karang Agung	0	0	0	0
10. Karang Endah	0	0	0	0
11. Tanjung Karang	0	35	6	0
12. Sukamaju	22	0	6	0
J u m l a h	135	39	275	0

Sumber: Sensus Pertanian 2017

Tabel 5.7. Jumlah Ternak Unggas di setiap Desa/Kelurahan Dalam Kecamatan Baturaja Barat Tahun 2017

D e s a	Ayam Lokal	Ayam Ras	Itik
(1)	(2)	(3)	(4)
1. Batu Putih	0	0	0
2. Laya	30	0	10
3. Saung Naga	0	0	0
4. Tanjung Agung	185	0	0
5. Talang Jawa	0	0	0
6. Air Gading	37	0	0
7. Puser	0	0	0
8. Batu Kuning	20	0	0
9. Karang Agung	0	0	0
10. Karang Endah	30	100	0
11. Tanjung Karang	0	0	0
12. Sukamaju	115	0	0
Jumlah	417	100	10

Sumber: Sensus Pertanian 2017

BAB 6

PERINDUSTRIAN DAN ENERGI

BAB VI

PERINDUSTRIAN DAN ENERGI

6.1 PERINDUSTRIAN

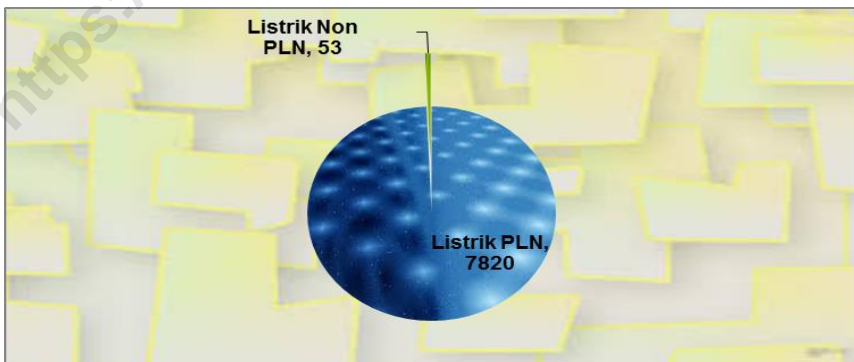
Pada tahun 2017 di Kecamatan Baturaja Barat terdapat 210 unit usaha industri kecil. Industri terbanyak terdapat di Desa Sukamaju yaitu 167 industri, 17 unit usaha industri kecil terdapat di Kelurahan Talang Jawa dan 13 unit terdapat di Kelurahan Saung Naga.

Sebagian besar kebutuhan listrik di Kecamatan Baturaja Barat sudah dapat dipenuhi oleh PT.

Perusahaan Listrik Negara (PLN). Sementara sebagian lagi masih disuplai oleh perusahaan-perusahaan non PLN.

6.2. LISTRIK

Gambar 13: Jumlah Rumah Tangga Pemakai Listrik di Kecamatan Baturaja Barat, 2017



Tabel 6.1 Jumlah Industri Kecil dan Rumah Tangga menurut Desa/kelurahan di Kecamatan Baturaja Barat, 2017*

Desa/kelurahan	Industri Kecil		Industri Rumah Tangga	
	Usaha	Tenaga kerja	Usaha	Tenaga kerja
(1)	(2)	(3)	(4)	(5)
1. Batu Putih	3	-	-	-
2. Laya	1	-	-	-
3. Saung Naga	13	-	-	-
4. Tanjung Agung	-	-	-	-
5. Talang Jawa	17	-	-	-
6. Air Gading	2	-	-	-
7. Pesar	1	-	-	-
8. Batu Kuning	3	-	-	-
9. Karang Agung	2	-	-	-
10. Karang Endah	-	-	-	-
11. Tanjung Karang	1	-	-	-
12. Sukamaju	167	-	-	-
Jumlah	210	-	-	-

*data tahun 2017 tidak tersedia

Sumber: Badan Pusat Statistik Kabupaten Ogan Komering Ulu

Tabel 6.2 Jumlah Rumah Tangga Pengguna Listrik PLN dan Non PLN menurut Desa/kelurahan di Kecamatan Baturaja Barat, 2017

Desa/kelurahan	Rumah Tangga Pengguna Listrik	
	PLN	Listrik Non PLN
(1)	(2)	(3)
1. Batu Putih	589	-
2. Laya	491	-
3. Saung Naga	1 818	-
4. Tanjung Agung	*	-
5. Talang Jawa	2094	-
6. Air Gading	*	-
7. Puser	90	-
8. Batu Kuning	3875	-
9. Karang Agung	183	-
10. Karang Endah	68	-
11. Tanjung Karang	*	-
12. Sukamaju	270	-
Jumlah	-	-

*data tidak tersedia

Sumber: Badan Pusat Statistik Kabupaten Ogan Komering Ulu

Tabel 6.3 Jumlah Usaha Reparasi Kendaraan Bermotor menurut Desa/kelurahan di Kecamatan Baturaja Barat, 2017*

Desa/kelurahan	Usaha Reparasi	
	Mobil (unit)	Sepeda Motor (unit)
(1)	(2)	(3)
1. Batu Putih	-	-
2. Laya	1	1
3. Saung Naga	-	2
4. Tanjung Agung	2	1
5. Talang Jawa	-	2
6. Air Gading	1	1
7. Puser	-	-
8. Batu Kuning	-	2
9. Karang Agung	-	-
10. Karang Endah	-	-
11. Tanjung Karang	-	-
12. Sukamaju	-	2
Jumlah	4	11

*data tahun 2017 tidak tersedia

Sumber: Kantor Camat Baturaja Barat

Tabel 6.4 Jumlah Salon Kecantikan, Tukang Cukur, Tukang Jahit dan Tukang Photo menurut Desa/kelurahan di Kecamatan Baturaja Barat, 2017*

Desa/kelurahan	Jenis Usaha			
	Salon Kecantikan (unit)	Tukang Cukur (unit)	Tukang Jahit (unit)	Tukang Photo (unit)
(1)	(2)	(3)	(4)	(5)
1. Batu Putih	-	3	1	-
2. Laya	-	1	2	-
3. Saung Naga	4	1	4	-
4. Tanjung Agung	1	1	3	-
5. Talang Jawa	3	-	12	2
6. Air Gading	-	-	2	-
7. Puser	-	2	6	2
8. Batu Kuning	-	1	-	1
9. Karang Agung	-	-	-	-
10. Karang Endah	-	-	-	-
11. Tanjung Karang	-	-	2	-
12. Sukamaju	-	1	2	1
Jumlah	8	10	32	6

*data tahun 2017 tidak tersedia

Sumber: Kantor Camat Baturaja Barat

BAB 7

PERDAGANGAN

<https://okukab.bps.go.id>

BAB VII

PERDAGANGAN

Sektor perdagangan di Kecamatan Baturaja Barat pada tahun 2017 sudah mulai terlihat maju. Di Kecamatan Baturaja Barat telah terdapat dua pasar, yaitu 1 pasar induk di Kelurahan Batu Kuning dan 1 pasar tradisional di Kelurahan Saung Naga. Oleh karena ada pasar, di kecamatan ini tidak ada jenis kalangan. Kalangan adalah sejenis pasar yang hanya aktif pada hari-hari tertentu saja dalam setiap minggunya.

Kehadiran lembaga keuangan di suatu daerah, baik dalam bentuk lembaga keuangan bank maupun lembaga keuangan bukan bank (KUD dan koperasi non-KUD) diharapkan mampu menjadi mitra yang baik bagi masyarakat dalam menghadapi berbagai kendala usaha, sehingga pada akhirnya

diyakini akan lebih mampu memacu peningkatan perekonomian masyarakat dan tentu saja akan berdampak positif pada perkembangan ekonomi daerah.

Tabel 7.1 Jumlah Pasar Permanen, Semi Permanen dan Lainnya menurut Desa/kelurahan di Kecamatan Baturaja Barat, 2017

Desa/Kelurahan	Jenis Lokasi Perdagangan		
	Pasar*)	Kalangan	Lainnya
(1)	(2)	(3)	(4)
1. Batu Putih	0	0	0
2. Laya	0	0	0
3. Saung Naga	1	0	0
4. Tanjung Agung	0	0	0
5. Talang Jawa	0	0	0
6. Air Gading	0	0	0
7. Pesar	0	0	0
8. Batu Kuning	1	0	0
9. Karang Agung	0	0	0
10. Karang Endah	0	0	0
11. Tanjung Karang	0	0	0
12. Sukamaju	0	0	0
Jumlah	2	0	0

*) : Pasar permanen dan semi permanen

Sumber: Badan Pusat Statistik Kabupaten Ogan Komering Ulu

Tabel 7.2 Jumlah Warung Kelontong (Manisan) dan Minimarket menurut Desa/kelurahan di Kecamatan Baturaja Barat, 2017

Desa/Kelurahan	Unit Usaha	
	Warung Manisan	Minimarket
(1)	(2)	(3)
1. Batu Putih	30	0
2. Laya	23	0
3. Saung Naga	180	1
4. Tanjung Agung	37	0
5. Talang Jawa	21	1
6. Air Gading	7	0
7. Pusar	25	0
8. Batu Kuning	20	1
9. Karang Agung	10	0
10. Karang Endah	12	0
11. Tanjung Karang	4	0
12. Sukamaju	19	0
Jumlah	388	3

Sumber: Badan Pusat Statistik Kabupaten Ogan Komering Ulu

Tabel 7.3. Jumlah Bank, KUD, dan Koperasi non KUD menurut Desa/kelurahan di Kecamatan Baturaja Barat, 2017

Desa/Kelurahan	Jenis Usaha		
	Bank	KUD	Koperasi non KUD
(1)	(2)	(3)	(4)
1. Batu Putih	-	-	-
2. Laya	-	-	1
3. Saung Naga	-	-	2
4. Tanjung Agung	-	-	1
5. Talang Jawa	-	-	1
6. Air Gading	-	-	4
7. Pesar	-	1	2
8. Batu Kuning	-	1	-
9. Karang Agung	-	-	-
10. Karang Endah	-	-	-
11. Tanjung Karang	-	-	-
12. Sukamaju	-	-	1
Jumlah	-	2	12

Sumber: Badan Pusat Statistik Kabupaten Ogan Komering Ulu

Tabel 7.4. Jumlah Rumah Makan dan Warung Makan (Kedai) menurut Desa/kelurahan di Kecamatan Baturaja Barat, 2017

Desa/Kelurahan	Jumlah Usaha	
	Rumah Makan	Warung Makan
(1)	(2)	(3)
1. Batu Putih	-	2
2. Laya	-	-
3. Saung Naga	-	2
4. Tanjung Agung	-	21
5. Talang Jawa	-	6
6. Air Gading	-	-
7. Puser	1	1
8. Batu Kuning	1	1
9. Karang Agung	-	-
10. Karang Endah	-	-
11. Tanjung Karang	-	-
12. Sukamaju	-	4
Jumlah	2	37

Sumber: Badan Pusat Statistik Kabupaten Ogan Komering Ulu

BAB

8

**TRANSPORTASI,
KOMUNIKASI,
DAN PARIWISATA**

BAB VIII

TRANSPORTASI, KOMUNIKASI DAN PARIWISATA

Transportasi dan komunikasi merupakan faktor utama yang dapat menunjang perkembangan suatu wilayah terutama menyangkut hubungan atau interaksi antara penduduk suatu wilayah dengan wilayah lain. Interaksi ini dapat berupa perdagangan, sosialisasi di dunia pendudukan, kesehatan dan lain sebagainya. Angkutan jalan raya merupakan salah satu fasilitas penting di bidang transportasi. Sampai dengan tahun 2017, ada beberapa desa/kelurahan di kecamatan Baturaja Barat yang sudah tersedia fasilitas angkutan umum dengan trayek tetap yaitu Desa Batu Putih, Puser, kelurahan Batu Kuning, desa Karang Agung, Tanjung Karang dan Sukamaju, 6 desa tersedia fasilitas angkutan

umum tanpa trayek tetap. Pada tahun 2017, sebanyak 5 desa/kelurahan di Kecamatan Baturaja Barat sudah memiliki *Base Transceiver Station* (BTS) yaitu Desa Batu Putih, Kelurahan Tanjung Agung, Air Gading, desa Puser dan Kelurahan Batu Kuning. Dengan tersedianya BTS di lima desa/kelurahan tersebut dapat diartikan bahwa hampir sebagian desa yang ada di Kecamatan Baturaja Barat memiliki sinyal alat komunikasi (HP) yang cukup bagus

Di Kecamatan Baturaja Barat terdapat beberapa objek wisata yang dapat dikunjungi kapan saja. Objek wisata tersebut yaitu Batu Lesung Bintang yang termasuk wisata alam di desa Laya.

Tabel 8.1 Jenis Prasarana Transportasi dan Ketersediaan Angkutan Umum menurut Desa/kelurahan di Kecamatan Baturaja Barat, 2017

Desa/Kelurahan	Jenis Lalu Lintas			Ketersediaan Angkutan Umum		
	Darat	Air	Darat dan Air	Ada, dengan trayek tetap	Ada, tanpa trayek tetap	Tidak ada angkutan umum
(1)	(2)	(3)	(4)	(5)	(6)	(7)
1. Batu Putih	√	-	-	√	-	-
2. Laya	√	-	-	-	√	-
3. Saung Naga	√	-	-	-	√	-
4. Tanjung Agung	√	-	-	-	√	-
5. Talang Jawa	√	-	-	-	√	-
6. Air Gading	√	-	-	-	√	-
7. Puser	√	-	-	√	-	-
8. Batu Kuning	√	-	-	√	-	-
9. Karang Agung	√	-	-	√	-	-
10. Karang Endah	√	-	-	-	√	-
11. Tanjung Karang	√	-	-	√	-	-
12. Sukamaju	√	-	-	√	-	-

Sumber: Badan Pusat Statistik Kabupaten Ogan Komering Ulu

Tabel 8.2. Keberadaan *Base Transceiver Station* (BTS) menurut Desa/Kelurahan di Kecamatan Baturaja Barat, 2017

Desa/Kelurahan	Keberadaan BTS	
	Ada	Tidak Ada
(1)	(2)	(3)
1. Batu Putih	√	√
2. Laya	-	√
3. Saung Naga	-	√
4. Tanjung Agung	√	-
5. Talang Jawa	-	√
6. Air Gading	√	-
7. Pesar	√	-
8. Batu Kuning	√	-
9. Karang Agung	-	√
10. Karang Endah	-	√
11. Tanjung Karang	-	√
12. Sukamaju	-	√

Sumber: Badan Pusat Statistik Kabupaten Ogan Komering Ulu

Tabel 8.3. Ketersediaan Sarana Komunikasi menurut Desa/Kelurahan di Kecamatan Baturaja Barat, 2017

Desa/Kelurahan	Pelanggan Telepon Kabel	Telepon Umum Koin	Wartel	Warnet	Kantor Pos/Pos Pembantu/Rumah Pos
(1)	(2)	(3)	(4)	(5)	(6)
1. Batu Putih	-	-	-	-	-
2. Laya	√	-	-	-	-
3. Saung Naga	√	-	-	√	-
4. Tanjung Agung	√	-	-	√	-
5. Talang Jawa	-	-	-	√	-
6. Air Gading	-	-	-	√	-
7. Pesar	√	-	-	√	-
8. Batu Kuning	-	-	-	-	-
9. Karang Agung	-	-	-	-	-
10. Karang Endah	-	-	-	-	-
11. Tanjung Karang	-	-	-	-	-
12. Sukamaju	-	-	-	-	-

Sumber: Badan Pusat Statistik Kabupaten Ogan Komering Ulu

Tabel 8.4. Nama Objek Wisata dan Jenis Wisata di Kecamatan Baturaja Barat, 2017

Nama Objek Wisata (1)	Jenis Wisata (2)
Batu Lesung Bintang	Wisata Alam

Sumber: Dinas Pariwisata, Kebudayaan dan Olahraga Kab. OKU

BAB 9

KEUANGAN

<https://okukab.lbps.go.id>

BAB IX

KEUANGAN

Setiap tahunnya desa-desa di Kecamatan Baturaja Barat memiliki sumber pendapatan dan pengeluaran dalam pelaksanaan pemerintahannya. Sumber pendapatan tersebut terdiri dari Pendapatan Asli Desa (PAD), Alokasi Dana Desa (ADD) dan Dana Hibah atau Dana Bantuan.

Tabel 9.1 Anggaran Pendapatan menurut Desa/kelurahan di Kecamatan Baturaja Barat, 2017

Desa/Kelurahan	Sumber Pendapatan		
	Pendapatan Asli Desa (Rp)	Alokasi Dana Desa (Rp)	Dana Hibah/ bantuan (Rp)
(1)	(2)	(3)	(4)
1. Batu Putih	-	-	-
2. Laya	-	-	-
3. Saung Naga	-	-	-
4. Tanjung Agung	-	-	-
5. Talang Jawa	-	-	-
6. Air Gading	-	-	-
7. Pular	300 000	-	-
8. Batu Kuning	-	-	-
9. Karang Agung	-	-	-
10. Karang Endah	-	-	-
11. Tanjung Karang	4 000 000	-	-
12. Sukamaju	-	-	-

Sumber: Kantor Camat Baturaja Barat

Tabel 9.2 Anggaran Pengeluaran menurut Desa/kelurahan di Kecamatan Baturaja Barat, 2015*

Desa/Kelurahan	Jenis Pengeluaran		
	Belanja Pegawai (Rp)	Belanja Modal (Rp)	Lainnya (Rp)
(1)	(2)		(3)
1. Batu Putih	97 200 000	-	6000 000
2. Laya	79 200 000	-	6000 000
3. Saung Naga	-	-	-
4. Tanjung Agung	-	-	-
5. Talang Jawa	-	-	-
6. Air Gading	-	-	-
7. Pular	96 000 000	-	6 000 000
8. Batu Kuning	-	-	-
9. Karang Agung	67 800 000	258 990 000	33 673 000
10. Karang Endah	73 800 000	-	6 000 000
11. Tanjung Karang	73 800 000	-	6 000 000
12. Sukamaju	-	-	-

*data tahun 2017 tidak tersedia

Sumber: Kantor Camat Baturaja Barat

Tabel 9.3 Dana Bantuan/Hibah yang Diterima menurut Desa/kelurahan di Kecamatan Baturaja Barat, 2015

Desa/Kelurahan	Pemerintah Pusat (Rp)	Pemerintah Propinsi (Rp)	Pemerintah Kabupaten (Rp)	Lainnya (Rp)
(1)	(2)	(3)	(4)	(5)
1. Batu Putih	816 710 000	275 469 000	354 000 000	-
2. Laya	802 741 000	-	270 018 000	-
3. Saung Naga	-	-	-	-
4. Tanjung Agung	-	-	-	-
5. Talang Jawa	-	-	-	-
6. Air Gading	-	-	-	-
7. Pesar	200 000 000	-	-	-
8. Batu Kuning	-	-	-	-
9. Karang Agung	-	-	-	-
10. Karang Endah	-	-	-	-
11. Tanjung Karang	800 000 000	-	500 000 000	-
12. Sukamaju	-	-	-	-

Sumber: Kantor Camat Baturaja Barat

DATA

MENCERDASKAN BANGSA
— *Enlighten The Nation* —

