

# STATISTIK DAERAH KECAMATAN TAHUNA TIMUR 2015



Badan Pusat Statistik  
Kabupaten Kepulauan Sangihe

**STATISTIK DAERAH  
KECAMATAN TAHUNA TIMUR  
2015**

<http://sangihekab.go.id>

## **STATISTIK DAERAH KECAMATAN TAHUNA TIMUR 2015**

**ISBN** : 978-602-6841-25-4  
**No. Publikasi** : 71030.1531  
**Katalog BPS** : 1101002.7103049  
**Ukuran Buku** : 17,6 cm X 25 cm  
**Jumlah Halaman** : iv + 28 halaman

**Naskah:**

**Koordinator Statistik Kecamatan Tahuna Timur**

**Gambar Kulit:**

**Koordinator Statistik Kecamatan Tahuna Timur**

**Diterbitkan oleh:**

**© Badan Pusat Statistik Kabupaten Kepulauan Sangihe**

**Dicetak oleh:**

**Badan Pusat Statistik Kabupaten Kepulauan Sangihe**

**Dilarang mengumumkan, mendistribusikan, mengomunikasikan, dan/atau menggandakan sebagian atau seluruh isi buku ini untuk tujuan komersial tanpa izin tertulis dari Badan Pusat Statistik.**



## Kata Pengantar

Dengan memanjatkan puji syukur kehadiran Tuhan Yang Maha Esa, Badan Pusat Statistik Kabupaten Kepulauan Sangihe khususnya Koordinator Statistik Kecamatan Tahuna Timur akhirnya dapat menyelesaikan buku publikasi "Statistik Daerah Kecamatan Tahuna Timur Tahun 2015".

"Statistik Daerah Kecamatan Tahuna Timur Tahun 2015" adalah publikasi terbitan kelima yang diterbitkan oleh Koordinator Statistik Kecamatan Tahuna Timur. Publikasi ini menyajikan data secara komprehensif dari berbagai bidang, dimaksudkan untuk memberi gambaran tentang keadaan geografi, iklim, ciri-ciri keadaan sosial dan perekonomian Kecamatan Tahuna Timur.

Pada kesempatan ini kami ucapkan banyak terima kasih kepada instansi, pemerintah maupun swasta yang terkait, atas perhatian yang diberikan dalam bentuk data yang diberikan untuk penerbitan publikasi ini.

Saran dan kritik dari berbagai pihak untuk perbaikan publikasi ini sangat kami hargai. Akhirnya, harapan kami semoga penyajian data statistik ini bermanfaat bagi para pemakai.

Kepala Badan Pusat Statistik  
Kabupaten Kepulauan Sangihe

Leopold Richard Rawung, SE  
NIP. 19660419 199303 1 002



## DAFTAR ISI

1. Geografi dan Iklim	1	10. Industri	10
2. Pemerintahan	2	11. Pertambangan dan Energi	11
3. Penduduk	3	12. Pariwisata	12
4. Ketenagakerjaan	4	13. Transportasi dan Komunikasi	13
5. Pendidikan	5	14. Perdagangan	14
6. Kesehatan	6	15. Keuangan	15
7. Perumahan	7	Lampiran Tabel-tabel	17
8. Pertanian	8		
9. Peternakan dan Perikanan	9		



# GEOGRAFI DAN IKLIM

# 1

*Tiga kelurahan berada diluar kota*

***Kecamatan Tahuna Timur merupakan wilayah pemekaran dari Kecamatan Tahuna sebagai ibu kota Kab. Kep. Sangihe memiliki 8 kelurahan***

Kecamatan Tahuna Timur merupakan salah satu wilayah Kepulauan dari Kabupaten Kepulauan Sangihe, dengan ibukota Kelurahan Tona 1, berjarak sekitar 2 Km dari ibukota Kabupaten dengan waktu yang ditempuh 20 menit. Kecamatan Tahuna Timur terletak antara 3°34'23"LU-3°37'01"LU dan 125°26'57"BT-125°32'04"BT.

Luas wilayah Kecamatan Tahuna Timur sebesar 25,15 km<sup>2</sup>, dimana Kelurahan Dumuhung merupakan wilayah terluas dengan luas wilayah 7,17 km<sup>2</sup> atau 28,51 persen dari total luas wilayah Kecamatan.

Batas wilayah Kecamatan Tahuna Timur :

- Utara : Kec. Tabukan Utara
- Timur : Kec. Tabukan Tengah
- Selatan : Kec. Manganitu
- Barat : Kec. Tahuna

**Peta Kecamatan Tahuna Timur**



**Statistik Geografi dan Iklim**

Uraian	Satuan	2011
<b>Luas</b>	Km <sup>2</sup>	25,15
<b>Banyaknya sungai</b>	buah	3

Sumber: Podes 2013

*Berdiri September 2008*

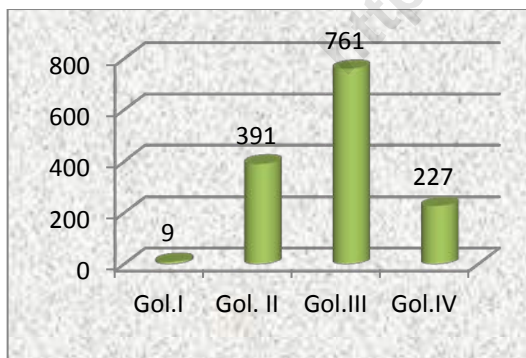
*Tanggal 12 Septembr 2008, terbentuk Kecamatan Tahuna Timur dengan pembagian wilayah administratif terdiri dari 8 Kelurahan, 22 Lingkungan dan 64 Rukun Tetangga (RT)*

#### Statistik Pemerintahan Kec. Tahuna Timur

Wilayah Administrasi	2014
Kelurahan	8
Lingkungan	22
RT	64
Jumlah PNS Menurut Golongan	
I	9
II	391
III	761
IV	227

Sumber: Tahuna Timur dalam Angka, 2015

#### Banyaknya PNS Menurut Golongan, 2014



Sumber: Tahuna Timur dalam Angka 2015

Berdasarkan pembagian wilayah administratif Pemerintah Daerah Tahun 2008, Kecamatan Tahuna Timur dibagi menjadi 8 (delapan) Kelurahan yaitu Kelurahan Lesa, Batulewehe, Tidore, Tona 1, Dumuhung, Enempahembang, Tapuang, Tona 2 dan terbagi kedalam 64 RT. Di tingkat Kecamatan dipimpin oleh Camat dan pada tingkat Kelurahan dipimpin oleh seorang Lurah. Dari 8 (delapan) kelurahan yang ada di Tahuna Timur, terdapat 2 (dua) kelurahan masih berstatus swadaya.

Jumlah Pegawai Negeri Sipil pada tahun 2014 ada sebanyak 1.388 orang terdiri dari PNS Golongan I sebanyak 9 (sembilan) orang atau sebanyak 0,6 persen, golongan II sebanyak 391 orang atau sebesar 28 persen, golongan III sebanyak 761 orang (55 persen) dan golongan IV sebanyak 227 orang (16,3 persen). Jumlah PNS menurut instansi lihat lampiran.

# PENDUDUK

# 3

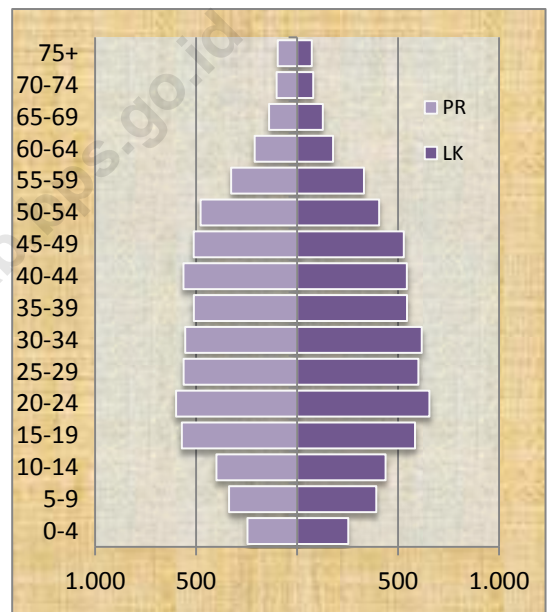
*Didominasi oleh penduduk usia muda*

*Pada tahun 2014 jumlah penduduk di Kecamatan Tahuna Timur mencapai 12.659 jiwa per/ km<sup>2</sup> dengan jumlah penduduk laki-laki lebih banyak dibandingkan jumlah penduduk perempuan*

Jumlah penduduk Kecamatan Tahuna Timur pada tahun 2014 berdasarkan data registrasi kecamatan Tahuna 2014 adalah sebanyak 12.556 jiwa, dimana sebanyak 6.349 jiwa adalah laki-laki dan sisanya sebanyak 6.207 jiwa adalah perempuan dengan angka sex ratio sebesar 108 yang berarti bahwa disetiap 108 penduduk perempuan terdapat sekitar 99 sampai 108 penduduk laki-laki. Penduduk Tahuna Timur didominasi oleh penduduk usia muda, yang dapat terlihat di piramida penduduk.

Tahun 2014, banyaknya penduduk menurut mata pencaharian di Tahuna Timur didominasi oleh Petani dengan jumlah 793 orang dan diikuti oleh PNS dengan jumlah 781 orang. Untuk jumlah penduduk dengan mata pencaharian sebagai pedagang berjumlah 439 orang, nelayan 490 orang, dan TNI 209 orang.

## Piramida Penduduk Tahuna Timur 2014



Sumber: Tahuna Timur dalam Angka 2015

### Indikator Kependudukan Kec. Tahuna Timur

Uraian	2014
Jumlah Penduduk (Jiwa)	12.556
Kepadatan Penduduk (jiwa/km <sup>2</sup> )	499
Sex Ratio (L/P) (%)	108

Sumber : Tahuna Timur dalam Angka 2015



# 4

## KETENAGAKERJAAN

*Pencapaian terbanyak sebagai Petani*

*Tahun 2014 sebagian besar penduduk Tahuna Timur bekerja di sektor pertanian*



### Penduduk Menurut Mata Pencaharian

Uraian	2014
Petani	675
PNS	1.196
Nelayan	384
Pedagang	194
TNI	209
Lainnya	3.354

Sumber: Tahuna Timur dalam Angka 2015

Sebagian besar penduduk Kecamatan Tahuna Timur bekerja sebagai petani, yaitu sebanyak 675 orang, kemudian mata pencaharian sebagai PNS, yaitu sebanyak 1.196 orang, Nelayan 380 orang, pedagang 194 orang, TNI 209 orang, serta 3.354 orang bermata pencaharian lainnya.

Penduduk yang bekerja sebagai nelayan banyak terdapat di kelurahan Tidore yang merupakan pusat masyarakat nelayan yang di lakukan dengan menggunakan alat penangkapan ikan tradisional dan perahu motor tempel.

Kegiatan pertanian di kecamatan Tahuna Timur didominasi oleh petani kelapa, yang mengolah hasil kebunnya menjadi kopra dan minyak kelapa.

**Ketersediaan tenaga pengajar di Kecamatan Tahuna Timur masih membutuhkan tenaga pengajar yang lebih memadai disertai sarana dan prasarana pendidikan yang lebih baik lagi**

Ketersediaan sarana dan prasarana pendidikan akan menunjang berlangsungnya proses belajar dengan baik. Jumlah sekolah tingkat TK sampai Sekolah Menengah Atas di Kecamatan Tahuna Timur tidak mengalami banyak perubahan dari tahun 2009–2014.

Jumlah TK tahun 2014 ada sebanyak 10 unit dengan jumlah murid 334 orang dan tenaga pengajar 38 orang. Jumlah SD ada sebanyak 9 unit dengan jumlah murid sebanyak 852 orang dan guru sebanyak 76 orang. Untuk tingkat SMP, ada sebanyak 3 unit sekolah dengan jumlah murid 555 orang dan guru 50 orang. Dan untuk tingkat SMA, ada sebanyak 5 unit sekolah dengan jumlah murid sebanyak 1.874 orang dan guru 157 orang.

Ketersediaan tenaga pengajar di Kecamatan Tahuna Timur dapat dikatakan cukup baik. Ini dapat dilihat dari rasio murid guru. Rasio terbesar adalah untuk SMA, yaitu sebesar 11,44 yang berarti bahwa satu pengajar menangani sekitar 11 sampai 12 orang murid. Rasio terendah adalah untuk tingkat SD, dimana satu pengajar hanya menangani sekitar 8 sampai 9 orang murid.

Statistik Pendidikan Kec.Tahuna Timur

Tingkat	Uraian	2014
TK	Banyaknya TK	10
	Guru	38
	Murid	334
	Rasio Murid Guru	8,78
SD	Banyaknya SD	9
	Guru	76
	Murid	852
	Rasio Murid Guru	11,21
SMP	Banyaknya SMP	3
	Guru	50
	Murid	555
	Rasio Murid Guru	11,10
SMA	Banyaknya SMA	5
	Guru	157
	Murid	1.874
	Rasio Murid Guru	11,93

Sumber: Tahuna Timur dalam Angka, 2015

# 6

## KESEHATAN

*Butuh dokter ahli dan rumah sakit*

*Dokter sebagai tenaga kesehatan masih kurang di kecamatan Tahuna Timur sampai sekarang*

### Statistik Kesehatan Kec. Tahuna Timur

Uraian	2012	2013	2014
<b>Fasilitas Kesehatan</b>			
Rumah sakit	-	-	-
Posyandu	8	8	8
Puskesmas Umum	1	1	1
Puskes Pembantu	2	2	2
Apotek	1	1	1
Toko Obat	1	1	1
<b>Banyaknya Tenaga Kesehatan</b>			
Dokter Umum	8	8	8
Dokter Gigi	1	1	1
Apoteker	-	-	-
Sarjana Kshatan	-	-	-
Tenaga Paramedis	18	18	18
Tenaga NonMedis	1	1	1

Sumber: Tahuna Timur dalam Angka, 2015

### Hasil Imunisasi

THN	BCG	DPT	POLIO	CAMPAK
2012	13	9	15	5
2013	22	35	56	15
2014	24	37	58	16

Kecamatan Tahuna Timur untuk tahun 2014 memiliki beberapa fasilitas kesehatan seperti puskesmas umum 1 (satu) unit, Puskesmas Pembantu 2 (dua) unit, Apotek 1 (satu) unit, dan toko obat 1 (satu) unit. Sampai saat ini, pusat kesehatan untuk Kecamatan Tahuna Timur masih di RSUD Liun Kendage di kecamatan Tahuna (ibukota Kabupaten). Jumlah posyandu di kecamatan Tahuna Timur sebanyak 8 (delapan) unit.

Tenaga di bidang kesehatan yang ada di Kecamatan Tahuna Timur meliputi dokter umum 8 (delapan) orang, dokter gigi 1 (satu) orang, paramedis 18 orang, dan tenaga non medis 1 (satu) orang.

Hasil imunisasi terbanyak tahun 2014 yaitu BCG 24, DPT 37, Polio 58 dan Campak 16. (lihat lampiran).

Mengingat pusat kesehatan masih berada di kecamatan Tahuna maka untuk kecamatan Tahuna Timur masih membutuhkan tenaga kesehatan maksimal ditempatkan di kelurahan masing-masing serta tambahan puskesmas umum atau rumah sakit.

# PERUMAHAN

*Banyak rumah semi permanen*

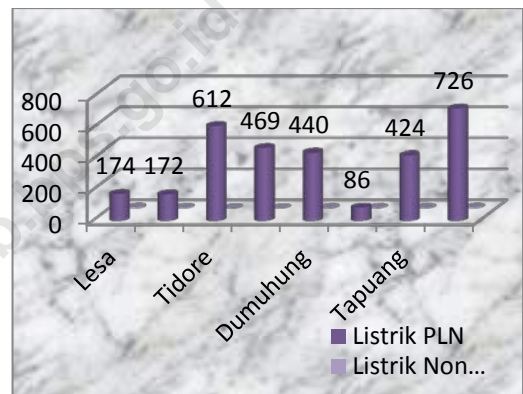
*Perumahan layak huni yang memiliki dinding semi permanen sebanyak 2.035 unit sedangkan rumah permanen bertambah menjadi 901 unit*

# 7

Kondisi perumahan di Kecamatan Tahuna Timur banyak mengalami perubahan. Hal tersebut dapat dilihat dengan meningkatnya jumlah RT yang memiliki perumahan yang layak dihuni. Rumah Tangga yang memiliki dinding non permanen/rumah kayu sebanyak 273 unit, rumah permanen 915 unit, rumah semi permanen sebanyak 2.065 unit. Sedangkan rumah tangga yang memiliki dinding darurat/bambu sebanyak 33 unit pada tahun 2014.

Kebutuhan tenaga listrik di Kecamatan Tahuna Timur sebagian besar dipenuhi oleh Perusahaan Listrik Negara (PLN) yaitu sebanyak 3.103 rumah. Sisanya rumah tangga yang ada menggunakan listrik Non PLN.

**Pengguna Listrik  
Kec. Tahuna Timur, 2014**



**Statistik Perumahan Kec. Tahuna Timur**

Uraian	2014
Permanen	915
Semipermanen	2.065
Nonpermanen/ Rmh Kayu	273
Darurat/ Rmh Bambu	33

Sumber: Tahuna Timur dalam Angka, 2015

*Banyak tanaman kelapa*

*Komoditi kelapa menjadi hasil pertanian paling banyak di Kecamatan Tahuna Timur*



### Statistik Tanaman Pangan

Uraian	2013	2014
<b>Ubi kayu</b>		
Luas Panen (ha)	13 Ha	13 Ha
Produksi (ton)	195 ton	195 ton

Sumber: Tahuna Timur dalam Angka, 2015

Produksi ubi kayu di Kecamatan Tahuna Timur selama 2014 yaitu 195 Ton dengan luas panen 13 Ha seperti tahun sebelumnya.

Untuk tanaman perkebunan produktivitas yang terbesar adalah tanaman Pala yaitu 3.338 ton dibanding tahun sebelumnya yaitu 3.301,2 ton, tanaman kelapa 1.771 ton, tanaman cengkeh 725 ton dan tanaman sagu 75,9 ton per tahunnya.

### Produktifitas Tanaman Perkebunan

THN	Sagu	Kelapa	Cengkeh	Pala
2012	76,1	1.784,5	726,1	3.301,2
2013	75,9	1.771	725	3.338
2014	75,9	1.771	725	3.338

Sumber: Tahuna Timur dalam Angka, 2015

Produksi tanaman sayuran terbanyak adalah cabe sebesar 9 Kwt/ tahunnya. Diikuti produktifitas tanaman buah-buahan. (lihat lampiran).



# PETERNAKAN DAN PERIKANAN

Sektor Perikanan di kelurahan Tidore

Penduduk yang bekerja di sektor perikanan paling banyak terdapat di kelurahan Tidore

# 9

Jumlah populasi ternak di Kecamatan Tahuna Timur tahun 2014 sebesar 1.649 untuk ternak ayam kampung, 331 untuk ternak babi, 433 ternak kambing, 530 ayam ras, sapi 2 ekor dan 256 itik. Masyarakat lebih cenderung untuk berternak jenis ayam kampung. Ditahun-tahun sebelumnya khususnya untuk ayam petelur, dan ayam daging masyarakat tidak berternak.

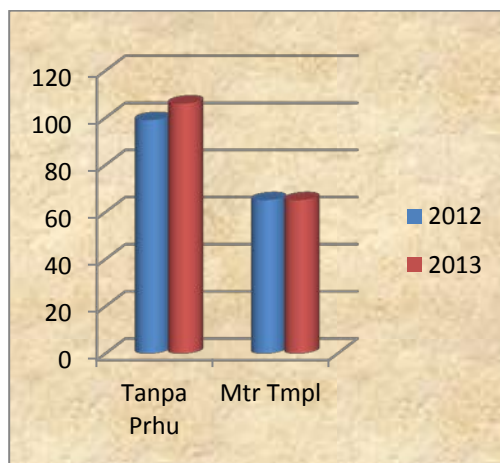
Banyaknya rumah tangga usaha perikanan yang ada di Kecamatan Tahuna Timur untuk tahun 2014 banyak yang menggunakan perahu penangkap kecil dan motor tempel. Khusus kelurahan Tidore dengan mata pencaharian terbesar sebagai nelayan dalam usaha penangkapan ikan lebih memilih tanpa perahu. Yang menggunakan kapal motor sebanyak 25 rumah tangga.

**Banyaknya Populasi Ternak 2014**

JENIS TERNAK	2014
Sapi	2
Kambing	434
Babi	331
Ayam Daging	-
Ayam Kampung	1.649
Ayam Ras	530
Itik	256

Sumber: Tahuna Timur dalam Angka, 2015

**Banyaknya Rumah Tangga Usaha Perikanan, 2014**



Sumber: Tahuna Timur dalam Angka, 2015

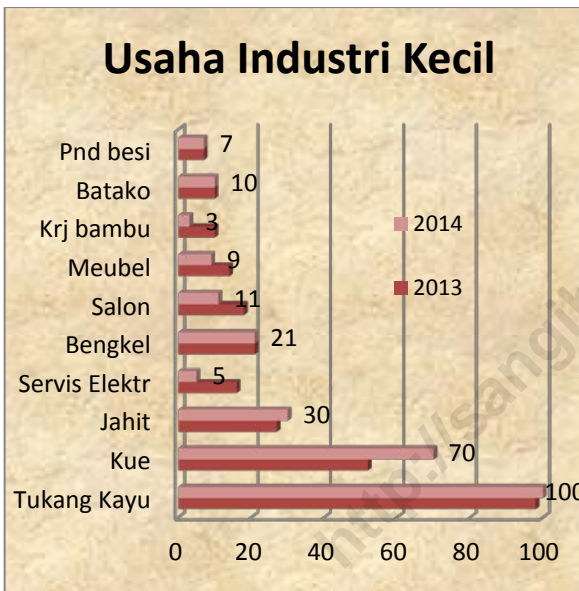
# 10

## INDUSTRI

*Banyak Industri kerajinan dari kayu*

*Untuk Sektor Industri paling banyak di kelurahan Dumuhung dengan usaha terbanyak sebagai tukang kayu*

### Jumlah Usaha Industri Kecil diKec. Tahuna Timur, 2014



Usaha industri kecil dan kerajinan rumah tangga di kecamatan Tahuna Timur yang paling besar yaitu kerajinan rumah tangga berbahan dasar kayu. Industri kerajinan rumah tangga banyak terdapat di kelurahan Dumuhung yaitu sebanyak 24 usaha tahun 2014 disusul industri pembuatan kue dikelurahan Tidore dan beberapa usaha lain yang tersebar di 8 (delapan) kelurahan.

Sumber: Tahuna Timur dalam Angka, 2015

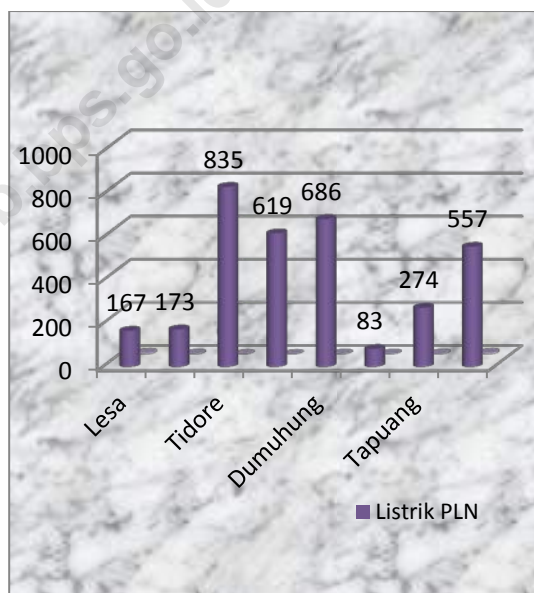
*Banyak menggunakan listrik PLN*

*Penduduk kecamatan Tahuna Timur banyak yang menggunakan listrik PLN, namun masih ada juga yang menggunakan listrik non PLN*

Banyaknya rumah tangga yang menggunakan listrik PLN yaitu 3.394 rumah tangga dan 20 rumah tangga menggunakan listrik non PLN. Jumlah pengguna listrik PLN terbanyak terdapat di kelurahan Tidore, yaitu sebanyak 835 rumah tangga.

Untuk memenuhi kebutuhan air bersih, Kecamatan Tahuna Timur saat ini sudah memiliki sumber air bersih dari Pemerintah Daerah. Selain itu masyarakat menggunakan air pegunungan sebagai sumber air minum, mandi dan mencuci.

**Jumlah Pengguna Listrik (PLN dan Non PLN), 2014**



Sumber: Tahuna Timur dalam Angka, 2015

*Memiliki objek wisata yang berpotensi*

*Pantai Lesa, Air terjun, dan penangkaran kupu-kupu merupakan tempat yang sering dikunjungi oleh masyarakat Tahuna Timur*



Air Terjun Batu Putih



Pantai Pasir Putih Lesa

Peran sektor pariwisata bagi Kecamatan Tahuna Timur sangat diperlukan mengingat kecamatan ini merupakan daerah perkotaan yang memiliki banyak potensi yang bisa dijadikan tempat wisata.

Menurut sumber kecamatan, objek yang paling baik di kecamatan ini yaitu Air terjun Batu Putih di kelurahan Tona 2, Permandian air tawar di kelurahan Tona 1, sunset yang dapat dilihat dari kelurahan Tidore, Pantai pasir putih di Lesa, terumbu karang, Batu Tenggolang.

Saat ini sektor-sektor tersebut sudah mendapat perhatian dari pemerintah khususnya kecamatan, dimana tahun-tahun berikutnya wisata ini akan terus dikembangkan dan dapat diminati oleh masyarakat di Kabupaten Kepulauan Sangihe dan para wisatawan.

Untuk hotel dan penginapan di kecamatan Tahuna Timur, terdapat di kelurahan Tidore, Tona 1, kelurahan Tona 2, dan Kelurahan Dumuhung.



*Terdapat pelabuhan kapal laut*

*Jumlah kendaraan bermotor roda dua kecamatan Tahuna Timur  
Sebanyak 690 unit dan masyarakat juga menggunakan sarana angkutan umum  
sebanyak 248 unit*

Kendaraan bermotor di Kecamatan Tahuna Timur khususnya roda dua dan empat banyak terdapat di kecamatan ini. Dengan adanya jalan raya yang menghubungkan kelurahan satu dengan yang lainnya, maka jalur transportasi cukup lancar. Untuk sarana jalan yang diperkeras (setapak) juga banyak terdapat di kecamatan Tahuna Timur. Tingkat keterjangkauan antar kelurahan sudah baik. Selain dengan jalan kaki, ada juga yang memakai transportasi laut berupa perahu motor dan sampan milik pribadi. Menurut data Kecamatan Tahuna Timur dalam Angka 2015 perahu motor tempel jumlahnya lebih sedikit dibandingkan perahu sampan yaitu 29 buah. Sedangkan transportasi ke ibukota Kabupaten menggunakan kendaraan roda dua dan empat serta sepeda.

Sektor komunikasi, dari data tahun 2010-2014 cukup memadai. Dengan adanya jaringan telepon selular (HP), Warnet, Radio, dan TV masyarakat dapat berkomunikasi dengan baik atau tidak ketinggalan informasi melalui media elektronik yang ada.

Banyaknya kunjungan kapal dan barang di kecamatan Tahuna Timur tahun 2014 sebanyak 122.495 (penumpang naik) dan 123.641 (penumpang turun) serta bongkar barang sebesar 455.648 ton dan muat barang sebesar 383.946 ton per tahun.

## Banyaknya Kendaraan Bermotor dan tidak bermotor, 2014

Jenis Kendaraan	Jumlah
Sepeda	145
Sepeda motor	690
Perahu motor tempel	29
Perahu sampan	71
Mobil penumpang	248
Truk	31

Sumber: Tahuna Timur dalam Angka, 2015

## Banyaknya Alat Komunikasi, 2014

Uraian	2012	2013	2014
TV	1.780	1.724	4.575
Radio	371	353	1.178
Tlp	1.510	1.508	1.507
Wartel	7	7	7
Warnet	-	2	4
HP	3.577	5.5.96	3.596

Sumber: Tahuna Timur dalam Angka, 2015



### Jumlah Toko, Warung/ Kios, dan Los 2014

Uraian	2013	2014
Pasar	3	3
Toko	30	39
Warung/kios	152	103
Los	2	2

Sumber: Tahuna Timur dalam Angka, 2015

### Rata-rata Harga Sembilan Bahan Pokok, 2014

JENIS BAHAN POKOK	2014 (Rp)
Beras (Kg)	11.000
Ikan Asin (Kg)	45.000
Minyak Kelapa	8.000
Gula Pasir	13.000
Garam	1.500
Minyak Tanah	3.000
Sabun	6.000

Sumber: Tahuna Timur dalam Angka, 2015

Pada tahun 2014, sarana perdagangan terbanyak di Kecamatan Tahuna Timur adalah warung, yaitu sebanyak 103 unit. Sedangkan yang paling sedikit adalah Los yaitu 2 unit.

Harga rata-rata bahan pokok tiap bulan tidak mengalami perubahan yang signifikan. Harga sembilan bahan pokok untuk kecamatan Tahuna Timur hampir sama dengan tahun sebelumnya. Masyarakat lebih mudah mendapatkan bahan pokok makanan sebab pusat perdagangan masyarakat selain di ibukota kabupaten terdapat juga di ibukota kecamatan di kelurahan Tona 1 dimana terdapat pasar dengan 3 bangunan.

Rata-rata harga sembilan bahan pokok di kecamatan Tahuna Timur yaitu untuk beras Rp 11.000 per kg, ikan asin Rp 45.000 per kg, minyak kelapa Rp 8.000 per kg, gula pasir 13.000 per kg, minyak tanah Rp 3.000 per liter dan sabun Rp 6.000 per buah.

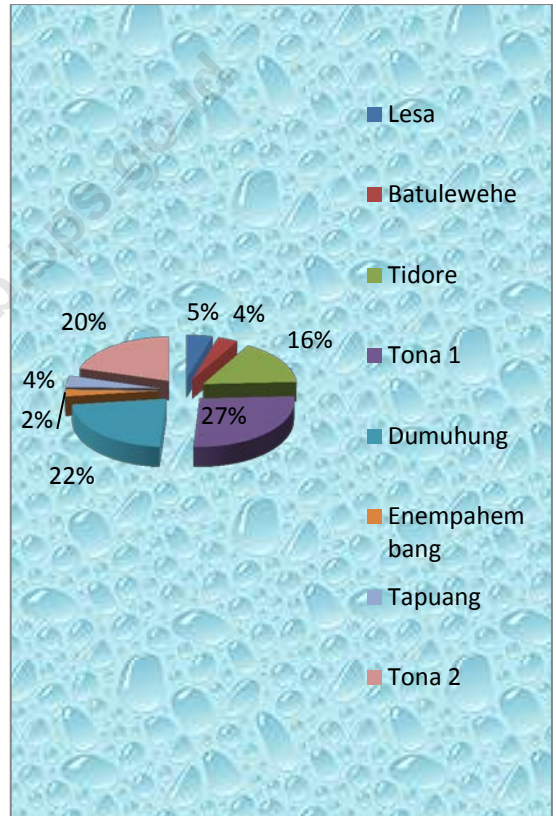


**Tingkat pencapaian Pajak Bumi dan Bangunan di Tahun 2014 sebesar Rp 132.057.087,00 atau mencapai 93 %**

### Target dan Realisasi PBB 2014

Untuk pajak dari yang ditargetkan sebesar Rp. 132.057.087,00 untuk Kecamatan Tahuna Timur tahun 2014 telah terealisasi 93 persen dari seluruh kelurahan yang ada.

Koperasi di kecamatan Tahuna Timur berjumlah 28 unit koperasi, yang terdiri dari 25 unit koperasi KPN, 1 (satu) unit KUD, ABRI, Veteran, Karyawan, 2 (dua) unit koperasi angkutan darat, 3 (tiga) unit koperasi pasar, 7 (tujuh) unit koperasi serba usaha, dan 4 (empat) unit koperasi sekolah.



Sumber : Tahuna Timur dalam Angka 2015



# LAMPIRAN

<http://sangihekab.bps.go.id>





Tabel : 3.1.

Jumlah Penduduk, Luas, dan Kepadatan Penduduk  
Di Kecamatan Tahuna Timur  
2014

Kelurahan	Jumlah Penduduk	Luas ( Km <sup>2</sup> )	Kepadatan ( Jiwa/Km )
[1]	[2]	[3]	[4]
1. Lesa	709	1,80	394
2. Batulewehe	636	2,19	290
3. Tidore	2.680	2,35	114
4. Tona I	2.589	3,98	650
5. Dumuhung	1.943	7,17	271
6. Enempahembang	334	1,45	230
7. Tapuang	1.583	2,57	616
8. Tona II	2.082	3,64	572
2014	12.556	25,15	499
2013	12.818	25,15	510
2012	12.659	25,15	503
2011	12.569	25,15	500
2010	12.429	25,15	494
2009	12.136	25,15	483

Sumber : Tahuna Timur dalam Angka 2015

Tabel : 3.3. Penduduk Menurut Jenis Kelamin dan Sex Rasio  
Di Kecamatan Tahuna Timur  
2014

Kelurahan	Penduduk		Jumlah	Sex Rasio
	Laki-laki	Perempuan		
[1]	[2]	[3]	[4]	[5]
1. Lesa	369	340	709	108
2. Batulewehe	313	323	636	97
3. Tidore	1.383	1.297	2.680	0
4. Tona I	1.311	1.278	2.589	0
5. Dumuhung	973	970	1.943	100
6. Enempahembang	164	170	334	96
7. Tapuang	798	785	1.583	101
8. Tona II	1.038	1.044	2.082	99
2014	6.349	6.207	12.556	108
2013	6.374	6.444	12.818	99
2012	6.348	6.311	12.659	101
2011	6.299	6.270	12.569	100
2010	6.223	6.206	12.429	100
2009	6.007	6.129	12.136	98

Sumber : Tahuna Timur dalam Angka 2015

Tabel : 3.9. Banyaknya Penduduk Menurut Mata Pencaharian  
Di Kecamatan Tahuna Timur  
2014

Kelurahan	Petani	Nelayan	Pedagang	PNS
[1]	[2]	[3]	[4]	[5]
1. Lesa	110	11	0	10
2. Batulewehe	12	4	5	26
3. Tidore	11	344	141	178
4. Tona I	183	7	28	392
5. Dumuhung	78	4	8	160
6. Enempahembang	72	7	8	9
7. Tapuang	56	4	2	182
8. Tona II	153	3	2	239
2014	675	384	194	1.196
2013	793	490	439	781
2012	873	600	475	760
2011	777	471	418	664
2010	779	381	362	626
2009	726	496	381	476

Sumber : Tahuna Timur dalam Angka 2015

Tabel : 3.9. Banyaknya Penduduk Menurut Mata Pencaharian  
Di Kecamatan Tahuna Timur  
2014

*Lanjutan*

Kelurahan	TNI	Lainnya	Jumlah
[1]	[2]	[3]	[4]
1. Lesa	0	122	225
2. Batulewehe	1	112	160
3. Tidore	10	209	893
4. Tona I	34	237	2.589
5. Dumuhung	50	40	340
6. Enempahembang	1	3	100
7. Tapuang	16	1.323	1.583
8. Tona II	32	1.308	1.737
2014	144	3.354	7.627
2013	209	2.331	4.998
2012	207	2.080	4.995
2011	159	1.918	4.515
2010	129	2.079	4.456
2009	202	1.709	3.965

Sumber : Tahuna Timur dalam Angka 2015

Tabel : 4.23

Banyaknya Bangunan Rumah Berdasarkan Jenisnya  
Di Kecamatan Tahuna Timur  
2014

Kelurahan	Rumah Permanen	Rumah Semi Permanen	Rumah Kayu	Rumah Bambu (Lainnya)
[1]	[2]	[3]	[4]	[5]
1. Lesa	74	67	15	21
2. Batulewehe	27	136	4	9
3. Tidore	372	124	48	-
4. Tona I	566	25	11	1
5. Dumuhung	208	185	29	-
6. Enempahembang	7	48	22	4
7. Tapuang	156	166	6	-
8. Tona II	425	56	23	-
2014	1.835	807	158	35
2013	915	2.065	273	33
2012	904	2.065	284	33
2011	901	2.035	315	27
2010	865	2.071	309	33
2009	865	2.071	330	33

Sumber : Tahuna Timur dalam Angka 2015



Tabel : 5.4.

Produksi Perkebunan Rakyat per Jenis Tanaman  
Di Kecamatan Tahuna Timur  
2014

Kelurahan	Sagu (Ton)	Kelapa (Ton)	Cengkeh (Ton)	Pala (Ton)	Kopi (Ton)	Kakao (Ton)
[1]	[2]	[3]	[4]	[5]	[6]	[7]
1. Lesa	-	-	-	-	-	-
2. Batulewehe	-	-	-	-	-	-
3. Tidore	-	-	-	-	-	-
4. Tona I	-	-	-	-	-	-
5. Dumuhung	-	-	-	-	-	-
6. Enempahembang	-	-	-	-	-	-
7. Tapuang	-	-	-	-	-	-
8. Tona II	-	-	-	-	-	-
2014	-	714	-	55,20		
2013	75,9	1.771	725	3.338	-	-
2012	75,9	1.771	725	3.338	-	-
2011	76,1	1.784,5	726,1	3.301,2	-	-
2010	-	1.731,10	681,80	3.245,80	-	-

Sumber : Tahuna Timur dalam Angka 2015

Tabel : 6.2.

Banyaknya Rumah Yang Memiliki Listrik  
Menurut Jenisnya  
Di Kecamatan Tahuna Timur  
2014

Kelurahan	Listrik PLN	Listrik Non PLN
[1]	[2]	[3]
1. Lesa	167	6
2. Batulewehe	173	2
3. Tidore	835	-
4. Tona I	619	-
5. Dumuhung	686	2
6. Enempahembang	83	2
7. Tapuang	274	2
8. Tona II	557	6
2014	3.394	20
2013	3.103	21
2012	3.103	21
2011	3.093	21
2010	3.056	33
2009	3.052	37

Sumber : Tahuna Timur dalam Angka 2015

Tabel : 8.4. Banyaknya Kendaraan Bermotor dan Tidak Bermotor Menurut Jenisnya Di Kecamatan Tahuna Timur 2014

Kelurahan	Truk	Bus	Mobil Penumpang	Sepeda Motor
[1]	[2]	[3]	[4]	[5]
1. Lesa	-	-	8	26
2. Batulewehe	1	-	2	32
3. Tidore	7	-	25	145
4. Tona I	15	-	8	210
5. Dumuhung	5	-	25	118
6. Enempahembang	-	-	-	26
7. Tapuang	3	-	11	7
8. Tona II	-	-	18	126
2014	31	-	97	690
2013	25	-	248	584
2012	17	-	216	531
2011	17	-	216	531
2010	17	-	199	476
2009	17	-	191	443

Sumber : Tahuna Timur dalam Angka 2015

Tabel : 8.4. Banyaknya Kendaraan Bermotor dan Tidak Bermotor Menurut Jenisnya Di Kecamatan Tahuna Timur 2014

*Lanjutan*

Kelurahan	Sepeda	Perahu Motor Tempel	Sampan/ Perahu	Gerobak
[1]	[2]	[3]	[4]	[5]
1. Lesa	-	7	38	-
2. Batulewehe	4	6	-	-
3. Tidore	30	10	9	20
4. Tona I	57	-	7	-
5. Dumuhung	15	5	3	5
6. Enempahembang	-	-	9	3
7. Tapuang	7	-	4	6
8. Tona II	32	1	1	-
2014	145	29	71	34
2013	36	71	122	-
2012	26	17	67	-
2011	26	17	67	-
2010	26	53	109	-
2009	30	48	103	-

Sumber : Tahuna Timur dalam Angka 2015

Tabel : 9.1.

Target dan Realisasi PBB  
Di Kecamatan Tahuna Timur  
2014

Kelurahan	Target	Realisasi	Sisa	Persentase (%)
[1]	[2]	[3]	[4]	[5]
1. Lesa	6.195.000	6.195.000	-	100
2. Batulewehe	4.772.164	4.772.164	-	100
3. Tidore	21.033.793	21.033.793	-	100
4. Tona I	35.429.500	35.429.500	-	100
5. Dumuhung	28.981.768	25.321.000	3.660.760	87
6. Enempahembang	3.222.682	3.222.682	-	100
7. Tapuang	5.340.000	5.340.000	-	100
8. Tona II	27.082.180	27.082.180	-	100
2014	132.057.087	123.624.160	3.660.760	93
2013	226.875.156	226.875.156	-	100
2012	158.007.989	158.007.989	-	100
2011	226.780.466	226.780.466	-	100
2010	214.219.447	223.214.767	-	100

Sumber : Tahuna Timur dalam Angka 2015



# DATA

## MENCERDASKAN BANGSA

<http://sangihekab.bps.go.id>



**BADAN PUSAT STATISTIK  
KABUPATEN KEPULAUAN SANGIHE  
JL. BARU-TONA I, TAHUNA TIMUR, 95815  
Telp./Fax: 0432 24547  
Email: [bps7103@bps.go.id](mailto:bps7103@bps.go.id)  
Homepage: [www.sangihekab.bps.go.id](http://www.sangihekab.bps.go.id)**

