

KECAMATAN TERAMANG JAYA DALAM ANGKA 2015



KECAMATAN TERAMANG JAYA
DALAM ANGKA
2015

<http://mukomukokab.go.id>

KECAMATAN TERAMANG JAYA DALAM ANGKA 2015

ISBN: 978-602-6869-04-3

No. Publikasi: 1706.1527

Katalog BPS: 1102001.1706022

Ukuran Buku: 15 x 21 cm

Jumlah Halaman: xiv + 84 halaman

Naskah:

Staf Seksi Statistik Distribusi Kabupaten Mukomuko

Penyunting:

Seksi IPDS BPS Kabupaten Mukomuko

Gambar Kulit:

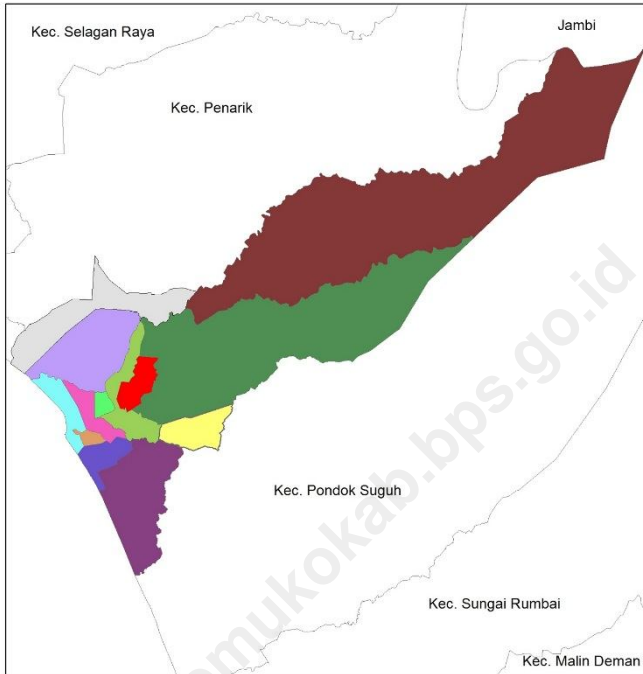
Seksi IPDS BPS Kabupaten Mukomuko

Diterbitkan Oleh:

BPS Kabupaten Mukomuko

Boleh dikutip dengan menyebutkan sumbernya

Peta Kecamatan Teramang Jaya



Sumber: BPS Kabupaten Mukomuko



Kata Sambutan

Saya menyambut gembira atas terbitnya publikasi **Kecamatan Teramang Jaya Dalam Angka 2015**. Perkenankan saya selaku Camat Teramang Jaya Kabupaten Mukomuko menyertai para pemakai data publikasi ini memanjatkan doa serta puji syukur kehadirat Tuhan Yang Maha Esa karena perkenan-Nya lah publikasi ini dapat terwujud.

Kehidupan masyarakat yang semakin maju merupakan wujud nyata dari hasil pembangunan yang dilaksanakan. Sebagaimana telah kita ketahui bahwa pembangunan berhasil dengan baik apabila didasari oleh perencanaan yang tepat. Oleh karena itu untuk mendapatkan perencanaan yang tepat dibutuhkan data yang lengkap, akurat, dan terpercaya.

Dalam kaitan ini saya mengucapkan terima kasih kepada semua pihak, khususnya Staf Seksi Statistik Distribusi Kabupaten Mukomuko yang telah bersusah payah mewujudkan terbitnya publikasi Kecamatan Teramang Jaya Dalam Angka 2015. Semoga dengan tersedianya data dalam publikasi ini dapat membantu perencanaan pembangunan Kabupaten Mukomuko terlebih untuk kecamatan Teramang Jaya.

Pasar Bantal, Oktober 2015

Camat Teramang Jaya

M. Tamin



Kata Pengantar

Dalam rangka memenuhi data yang beragam, baik data statistik dasar, statistik sektoral, dan statistik khusus sesuai amanat Undang-Undang No.16 Tahun 1997 tentang Statistik, maka BPS Kabupaten Mukomuko melakukan kegiatan penyusunan data baik provinsi, kabupaten, maupun kecamatan. Publikasi **Kecamatan Teramang Jaya Dalam Angka 2015** merupakan publikasi rutin yang diterbitkan BPS Kabupaten Mukomuko setiap tahun yang berisikan data tentang keadaan geografi, kependudukan, sosial, pertanian, dan lain sebagainya. Publikasi ini dapat digunakan sebagai referensi bagi pemerintah daerah dalam membuat perencanaan pembangunan baik untuk Kabupaten Mukomuko terlebih untuk Kecamatan Teramang Jaya.

Kepada semua pihak yang telah berpartisipasi dalam penyusunan publikasi ini kami sampaikan penghargaan dan terima kasih. Kami mengharapkan tanggapan dan saran dari para pengguna publikasi ini untuk perbaikan dan peningkatan kualitas publikasi ini di masa yang akan datang. Akhirnya, semoga publikasi ini dapat bermanfaat dan dapat memenuhi harapan para pengguna data.

Mukomuko, Oktober 2015

Staf Seksi Statistik Distribusi

Halida Zulfa Muthia, S.ST.

Daftar Isi

	Halaman
Lembar Katalog	ii
Peta Kecamatan Teramang Jaya	iii
Kata Sambutan.....	iv
Kata Pengantar.....	v
Daftar Isi	vii
Daftar Tabel	viii
Daftar Gambar	xiii
1. Keadaan Geografi	1
2. Pemerintahan	9
3. Kependudukan	17
4. Sosial.....	23
5. Pertanian	57
6. Keuangan dan Perdagangan	73
7. Listrik	81

Daftar Tabel

Halaman

1. Keadaan Geografi

1.1	Jarak Antara Kantor Kecamatan Dengan Kantor Desa di Kecamatan Teramang Jaya, 2014.....	5
1.2	Luas Desa di Kecamatan Teramang Jaya, 2014.....	6
1.3	Letak Geografis Desa di Kecamatan Teramang Jaya, 2014	7

2. Pemerintahan

2.1	Status Desa di Kecamatan Teramang Jaya, 2014	12
2.2	Klasifikasi Desa di Kecamatan Teramang Jaya, 2014.....	13
2.3	Jumlah Satuan Lingkungan Setempat (SLS) Terkecil Menurut Desa di Kecamatan Teramang Jaya, 2014.....	14
2.4	Jumlah Perangkat Desa di Kecamatan Teramang Jaya, 2014	15

3. Kependudukan

3.1	Jumlah Penduduk Berdasarkan Jenis Kelamin dan Rasio Jenis Kelamin Menurut Desa di Kecamatan Teramang Jaya, 2014	20
3.2	Jumlah Penduduk, Luas Wilayah, dan Kepadatan Penduduk Menurut Desa di Kecamatan Teramang Jaya, 2014.....	21
3.3	Jumlah Akta Kelahiran yang Dikeluarkan di Kecamatan Teramang Jaya, 2011-2014.....	22

4. Sosial

4.1	Jumlah Sekolah Dasar (SD)/Sederajat Berdasarkan Status Sekolah Menurut Desa di Kecamatan Terawang Jaya, 2014	28
4.2	Jumlah Sekolah, Murid, Rasio Murid-Sekolah untuk Sekolah Dasar (SD) dan Madrasah Ibtidaiyah (MI) di Kecamatan Terawang Jaya Tahun Ajaran 2010/2011 – 2014/2015 ..	29
4.3	Jumlah Sekolah, Guru, dan Rasio Guru-Sekolah untuk Sekolah Dasar (SD) dan Madrasah Ibtidaiyah (MI) di Kecamatan Terawang Jaya Tahun Ajaran 2010/2011 – 2014/2015	30
4.4	Jumlah Guru, Murid, dan Rasio Murid-Guru untuk Sekolah Dasar (SD) dan Madrasah Ibtidaiyah (MI) di Kecamatan Terawang Jaya Tahun Ajaran 2010/2011 – 2014/2015 ..	31
4.5	Jumlah Sekolah Menengah Pertama (SMP)/Sederajat Berdasarkan Status Sekolah Menurut Desa di Kecamatan Terawang Jaya, 2014	32
4.6	Jumlah Sekolah, Murid, dan Rasio Murid-Sekolah untuk Sekolah Menengah Pertama (SMP) dan Madrasah Tsanawiyah (MTs) di Kecamatan Terawang Jaya Tahun Ajaran 2010/2011 – 2014/2015.....	33
4.7	Jumlah Sekolah, Guru, dan Rasio Guru-Sekolah untuk Sekolah Menengah Pertama (SMP) dan Madrasah Tsanawiyah (MTs) di Kecamatan Terawang Jaya Tahun Ajaran 2010/2011 – 2014/2015.....	34
4.8	Jumlah Guru, Murid, dan Rasio Murid-Guru untuk Sekolah Menengah Pertama (SMP) dan Madrasah Tsanawiyah (MTs) di Kecamatan Terawang Jaya Tahun Ajaran 2010/2011 – 2014/2015	35

4.9	Jumlah Sekolah Menengah Atas (SMA)/Sederajat Berdasarkan Status Sekolah Menurut Desa di Kecamatan Terawang Jaya, 2014.....	36
4.10	Jumlah Sekolah, Murid, dan Rasio Murid-Sekolah untuk Sekolah Menengah Atas (SMA), Madrasah Aliyah (MA), dan Sekolah Menengah Kejuruan (SMK) di Kecamatan Terawang Jaya Tahun Ajaran 2010/2011 – 2014/2015..	37
4.11	Jumlah Sekolah, Guru, dan Rasio Guru-Sekolah untuk Sekolah Menengah Atas (SMA), Madrasah Aliyah (MA), dan Sekolah Menengah Kejuruan (SMK) di Kecamatan Terawang Jaya Tahun Ajaran 2010/2011 – 2014/2015..	38
4.12	Jumlah Guru, Murid, dan Rasio Murid-Guru untuk Sekolah Menengah Atas (SMA), Madrasah Aliyah (MA), dan Sekolah Menengah Kejuruan (SMK) di Kecamatan Terawang Jaya Tahun Ajaran 2010/2011 – 2014/2015	39
4.13	Jumlah Sarana Kesehatan di Kecamatan Terawang Jaya, 2011–2014.....	40
4.14	Jumlah Sarana Kesehatan Menurut Desa di Kecamatan Terawang Jaya, 2014.....	41
4.15	Jumlah Tenaga Kesehatan di Kecamatan Terawang Jaya, 2011-2014	42
4.16	Jumlah Balita yang Pernah Memperoleh Imunisasi Menurut Jenis Imunisasi di Kecamatan Terawang Jaya, 2011–2014	43
4.17	Jumlah Penyuluh Terhadap Remaja Usia 15-24 Tahun Tentang Kesehatan Reproduksi (Respro)/HIV/AIDS di Kecamatan Terawang Jaya, 2012–2014	44

4.18	Jumlah Akseptor Baru Keluarga Berencana (KB) Menurut Jenis Kontrasepsi yang Digunakan di Kecamatan Terawang Jaya, 2012 - 2014	45
4.19	Jumlah Akseptor Aktif Keluarga Berencana (KB) Menurut Jenis Kontrasepsi yang Digunakan di Kecamatan Terawang Jaya, 2012 - 2014	46
4.20	Jumlah Pasangan Usia Subur (PUS) Menurut Kelompok Umur di Kecamatan Terawang Jaya, 2012–2014	47
4.21	Jumlah Klinik Keluarga Berencana (KKB), Pos Pelayanan Keluarga Berencana Desa (PPKBD), dan Sub-PPKBD di Kecamatan Terawang Jaya, 2011-2014	48
4.22	Banyaknya Pasien Puskesmas Kecamatan Terawang Jaya, 2011-2014	49
4.23	Jumlah Kunjungan per Bulan di Puskesmas Kecamatan Terawang Jaya, 2012–2014.....	50
4.24	Jumlah Kader Posyandu Aktif Menurut Lokasi Posyandu di Wilayah Kerja Puskesmas Kecamatan Terawang Jaya, 2011-2014	51
4.25	Jumlah Sarana Ibadah Menurut Desa di Kecamatan Terawang Jaya, 2014	52
4.26	Jumlah Pernikahan yang Tercatat di KUA Kecamatan Terawang Jaya, 2011-2014	53
4.27	Jumlah Kejadian Nikah Rujuk per Bulan di Kecamatan Terawang Jaya, 2012–2014.....	54
4.28	Jumlah Hewan Kurban yang Dipotong pada Hari Raya Idul Adha Menurut Jenis Hewan di Kecamatan Terawang Jaya, 2012–2014	55

5. Pertanian

5.1	Luas Panen Padi Sawah dan Padi Ladang di Kecamatan Terawang Jaya (Hektar), 2009–2014.....	60
5.2	Produksi Padi Sawah dan Padi Ladang di Kecamatan Terawang Jaya (Ton), 2009–2014	61
5.3	Luas Panen Palawija Menurut Komoditas di Kecamatan Terawang Jaya (Hektar), 2009–2014.....	62
5.4	Produksi Palawija Menurut Komoditas di Kecamatan Terawang Jaya (Ton), 2009–2014	63
5.5	Luas Panen Tanaman Sayur-sayuran Menurut Komoditas di Kecamatan Terawang Jaya (Hektar), 2011–2014.....	64
5.6	Produksi Tanaman Sayur-sayuran Menurut Komoditas di Kecamatan Terawang Jaya (Ton), 2011–2014	65
5.7	Jumlah Tanaman Buah-buahan yang Menghasilkan Menurut Komoditas di Kecamatan Terawang Jaya (Pohon/Rumpun), 2009-2014	66
5.8	Produksi Tanaman Buah-buahan Menurut Komoditas di Kecamatan Terawang Jaya (Kwintal), 2009-2014	67
5.9	Luas Tanam Tanaman Perkebunan Menurut Komoditas di Kecamatan Terawang Jaya (Hektar), 2009–2014.....	68
5.10	Produksi Tanaman Perkebunan Menurut Komoditas di Kecamatan Terawang Jaya (Ton), 2009–2014	69
5.11	Populasi Ternak Menurut Jenis Ternak Kondisi Bulan Desember di Kecamatan Terawang Jaya (Ekor), 2009–2014	70
5.12	Produksi Perikanan Tangkap Menurut Subsektor di Kecamatan Terawang Jaya (Ton), 2010-2014.....	71

5.13	Jumlah Perahu/Kapal Menurut Jenis Kapal di Kecamatan Teramang Jaya (Unit), 2009-2014	72
------	--------------------------------------------------------------------------------------------	----

6. Keuangan dan Perdagangan

6.1	Jumlah Koperasi Menurut Desa di Kecamatan Teramang Jaya, 2014.....	76
6.2	Jumlah Lembaga Keuangan Menurut Desa di Kecamatan Teramang Jaya, 2014	77
6.3	Jumlah Akomodasi Menurut Desa di Kecamatan Teramang Jaya, 2014.....	78
6.4	Jumlah Pasar dan Toko/Warung Menurut Desa di Kecamatan Teramang Jaya, 2014	79

7. Listrik

7.1	Jumlah Keluarga Pengguna Listrik PLN Menurut Desa di Kecamatan Teramang Jaya, 2014	84
-----	------------------------------------------------------------------------------------------	----

Daftar Gambar


Halaman

Gambar 1. Persentase Wilayah Kecamatan Teramang Jaya, 2014 4

<http://mukomukokab.bps.go.id>



KEADAAN GEOGRAFI **1**



Keadaan Geografi

1

Kecamatan Teramang Jaya terletak di bagian tengah Kabupaten Mukomuko. Jarak ibukota kecamatan ini dengan kota Mukomuko sekitar 50 km² melalui jalur jalan lintas barat sumatera. Luas wilayah kecamatan ini berkisar 295,22 km². Sebagian besar wilayah kecamatan Teramang Jaya keadaan topografinya datar dan pada umumnya berada di dataran rendah. Ketinggian wilayah berkisar antara 5 – 100 meter di atas permukaan laut. Kecamatan ini dialiri oleh sungai Bantal Kanan dan sungai Bantal Kiri. Adapun batas-batas wilayah kecamatan Teramang Jaya adalah

Sebelah Utara : Kecamatan Penarik dan Kecamatan Air Dikit

Sebelah Selatan : Kecamatan Pondok Suguh

Sebelah Timur : Kecamatan Kerinci Provinsi Jambi

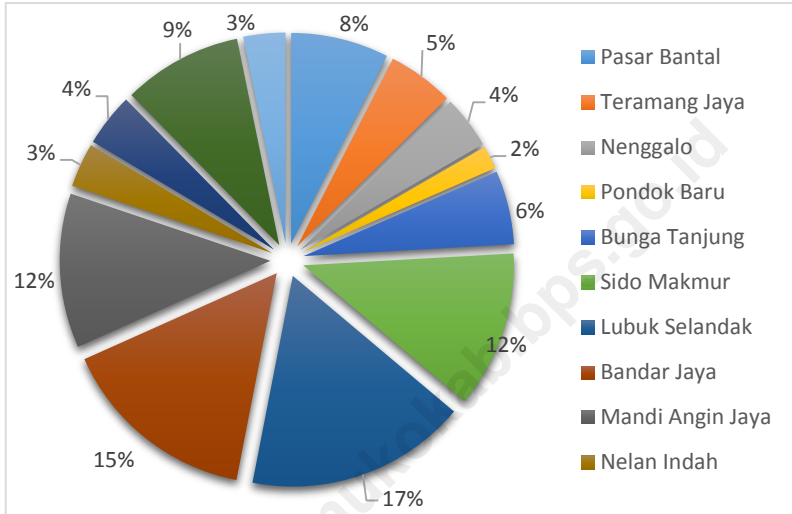
Sebelah Barat : Samudera Hindia

Secara geografis, dua desa terletak di daerah pantai yaitu Desa Pasar Bantal dan Desa Teramang Jaya, sedangkan sebelas desa lainnya terletak di daerah bukan pantai. Desa Lubuk Selandak adalah desa yang paling jauh dalam menjangkau kantor kecamatan, dengan jarak tempuh sejauh 20 km. Luas wilayah Desa Lubuk Selandak juga merupakan yang paling luas yaitu 50 km² atau sekitar 16,94 persen dari luas kecamatan Teramang Jaya.

Kedaaan Geografi

Berikut gambar presentase luas wilayah Kecamatan Teramang Jaya tahun 2014.

Gambar 1.
Persentase Wilayah Kecamatan Teramang Jaya Tahun 2014



Sumber: Kantor Kecamatan Teramang Jaya, 2015 (diolah)

Tabel 1.1 Jarak Antara Kantor Kecamatan dengan Kantor Desa di Kecamatan Teramang Jaya, 2014

Desa	Jarak (km)
(1)	(2)
Pasar Bantal	1,00
Teramang Jaya	5,00
Nenggalo	1,00
Pondok Baru	3,00
Bunga Tanjung	11,00
Sido Makmur	11,00
Lubuk Selandak	20,00
Bandar Jaya	20,00
Mandi Angin Jaya	3,00
Nelan Indah	0,00
Pernyah	3,00
Batu Ejung	12,00
Brangan Mulya	3,00

Sumber: Kantor Kecamatan Teramang Jaya, 2015

Kedaaan Geografi

Tabel 1.2 Luas Desa di Kecamatan Teramang Jaya, 2014

Desa	Luas (km ²)	Persentase (%)
(1)	(2)	(3)
Pasar Bantal	22,17	7,51
Teramang Jaya	15,00	5,08
Nenggalo	11,99	4,06
Pondok Baru	5,28	1,80
Bunga Tanjung	16,72	5,66
Sido Makmur	35,50	12,02
Lubuk Selandak	50,00	16,94
Bandar Jaya	45,00	15,24
Mandi Angin Jaya	35,00	11,85
Nelan Indah	10,00	3,39
Pernyah	12,00	4,06
Batu Ejung	27,06	9,17
Brangan Mulya	9,50	3,22
Jumlah	295,22	100,00

Sumber: Kantor Kecamatan Teramang Jaya, 2015

Tabel 1.3 Letak Geografis Desa di Kecamatan Teramang Jaya, 2014

Desa	Pantai	Bukan Pantai	Berbatasan dengan Hutan
(1)	(2)	(3)	(4)
Pasar Bantal	√	-	-
Teramang Jaya	√	-	-
Nenggalo	-	√	-
Pondok Baru	-	√	-
Bunga Tanjung	-	√	-
Sido Makmur	-	√	-
Lubuk Selandak	-	-	√
Bandar Jaya	-	√	-
Mandi Angin Jaya	-	√	-
Nelan Indah	-	√	-
Pernyah	-	√	-
Batu Ejung	-	√	-
Brangan Mulya	-	√	-
Jumlah	2	10	1

Sumber: Kantor Kecamatan Teramang Jaya, 2015



PEMERINTAH 2

Pemerintahan

2

Kecamatan Teramang Jaya merupakan pemekaran dari Kecamatan Pondok Suguh. Dasar pembentukan kecamatan ini adalah Peraturan Daerah (Perda) Kabupaten Mukomuko No. 8 Tahun 2005. Ibukota Kecamatan Teramang Jaya adalah Desa Pasar Bantal. Akan tetapi kantor camat terletak di Desa Nelan Indah. Desa ini merupakan pemekaran dari Desa Pasar Bantal pada tahun 2007.

Kecamatan Teramang Jaya terdiri dari tiga belas desa, yaitu Desa Pasar Bantal, Teramang Jaya, Nenggalo, Pondok Baru, Bunga Tanjung, Sido Makmur, Lubuk Selandak, Bandar Jaya, Mandi Angin Jaya, Nelan Indah, Pernyah, Batu Ejung, dan Brangan Mulya. Ketiga belas desa di Kecamatan Teramang

Jaya merupakan desa definitif dengan klasifikasi desa adalah desa swasembada.

Setiap desa dipimpin oleh Kepala Desa yang proses penunjukannya dipilih secara langsung oleh masyarakat desa. Terdapat empat desa dengan sekdes PNS, yaitu desa Pasar Bantal, Nenggalo, Bunga Tanjung dan Brangan Mulya. Selain keempat desa tersebut, sekdes merupakan non PNS. Terdapat 39 kaur (kepala urusan), 73 BPD (Badan Permusyawaratan Desa), 52 pegawai sarak, dan 35 dusun yang tersebar di tiga belas desa tersebut. Masing-masing dusun dipimpin oleh satu kepala dusun.

Pemerintahan

Tabel 2.1 Status Desa di Kecamatan Teramang Jaya, 2014

Desa	Definitif	Persiapan
(1)	(2)	(3)
Pasar Bantal	√	-
Teramang Jaya	√	-
Nenggalo	√	-
Pondok Baru	√	-
Bunga Tanjung	√	-
Sido Makmur	√	-
Lubuk Selandak	√	-
Bandar Jaya	√	-
Mandi Angin Jaya	√	-
Nelan Indah	√	-
Pernyah	√	-
Batu Ejung	√	-
Brangan Mulya	√	-
Jumlah	10	-

Sumber: Badan Pemberdayaan Masyarakat Desa (BPMD) Kabupaten Mukomuko, 2015

Tabel 2.2 Klasifikasi Desa di Kecamatan Teramang Jaya, 2014

Desa	Klasifikasi
(1)	(2)
Pasar Bantal	Swadaya
Teramang Jaya	Swadaya
Nenggalo	Swadaya
Pondok Baru	Swadaya
Bunga Tanjung	Swadaya
Sido Makmur	Swadaya
Lubuk Selandak	Swadaya
Bandar Jaya	Swadaya
Mandi Angin Jaya	Swadaya
Nelan Indah	Swadaya
Pernyah	Swadaya
Batu Ejung	Swadaya
Brangan Mulya	Swadaya

Sumber: Badan Pemberdayaan Masyarakat Desa (BPMD) Kabupaten Mukomuko, 2015

Pemerintahan

Tabel 2.3 Jumlah Satuan Lingkungan Setempat (SLS) Terkecil Menurut Desa di Kecamatan Teramang Jaya, 2014

Desa	Dusun
(1)	(2)
Pasar Bantal	2
Teramang Jaya	3
Nenggalo	2
Pondok Baru	2
Bunga Tanjung	4
Sido Makmur	4
Lubuk Selandak	3
Bandar Jaya	4
Mandi Angin Jaya	2
Nelan Indah	2
Pernyah	2
Batu Ejung	3
Brangan Mulya	2
Jumlah	35

Sumber: Badan Pemberdayaan Masyarakat Desa (BPMD) Kabupaten Mukomuko, 2015

Tabel 2.4 Jumlah Perangkat Desa di Kecamatan Teramang Jaya, 2014

Desa	Kades	Sekdes PNS	Sekdes Non PNS	Kaur	BPD	Pegawai Sarak	Kadus
(1)	(2)	(3)	(4)	(5)	(6)	(7)	(8)
Pasar Bantal	1	1	-	3	7	4	2
Teramang Jaya	1	-	1	3	5	4	3
Nenggalo	1	1	-	3	7	4	2
Pondok Baru	1	-	1	3	7	4	2
Bunga Tanjung	1	1	-	3	7	4	4
Sido Makmur	1	-	1	3	5	4	4
Lubuk Selandak	1	-	1	3	5	4	3
Bandar Jaya	1	-	1	3	5	4	4
Mandi Angin Jaya	1	-	1	3	5	4	2
Nelan Indah	1	-	1	3	5	4	2
Pernyah	1	-	1	3	5	4	2
Batu Ejung	1	-	1	3	5	4	3
Brangan Mulya	1	1	-	3	5	4	2
Jumlah	13	4	9	39	73	52	35

Sumber: Badan Pemberdayaan Masyarakat Desa (BPMD) Kabupaten Mukomuko, 2015



KEPENDUDUKAN 3



<http://mukomulipb.bps.go.id>

Kependudukan

3

Jumlah penduduk Kecamatan Terawang Jaya pada tahun 2014 adalah 11.768 jiwa. Jumlah penduduk ini naik sebesar 7,73 persen dari tahun sebelumnya. Jumlah penduduk laki-laki 6.094 jiwa dan perempuan 5.674 jiwa.

Rasio jenis kelamin atau *sex ratio* penduduk Kecamatan Terawang Jaya tahun 2014 sebesar 107,40. Angka ini berarti bahwa setiap 100 penduduk perempuan di Kecamatan Terawang Jaya, terdapat 107 penduduk laki-laki. Angka rasio jenis kelamin terkecil yaitu di desa Terawang Jaya sebesar 88,18 yang berarti bahwa setiap 100 penduduk perempuan di desa Terawang Jaya maka terdapat 88 penduduk laki-laki. Sedangkan angka rasio jenis kelamin tertinggi yaitu di desa Bunga Tanjung

sebesar 117,30 yang berarti bahwa setiap 100 penduduk perempuan di desa Bunga Tanjung terdapat 117 penduduk laki-laki.

Tingkat kepadatan penduduk kecamatan ini 39,86 jiwa/km². Kepadatan penduduk tingkat desa bervariasi antara 13,62 jiwa/km² sampai dengan 135,04 jiwa/km² dimana penduduk terpadat di desa Pondok Baru dan terjarang di desa Lubuk Selandak.

Jumlah akta kelahiran yang dikeluarkan pada tahun 2014 sebanyak 3504 akta kelahiran. Angka ini naik sekitar 55,80 persen dari akta kelahiran yang dikeluarkan pada tahun sebelumnya.

Kependudukan

Tabel 3.1 Jumlah Penduduk Berdasarkan Jenis Kelamin dan Rasio Jenis Kelamin Menurut Desa di Kecamatan Teramang Jaya, 2014

Desa	Jenis Kelamin		Jumlah	Rasio Jenis Kelamin
	Laki-laki	Perempuan		
(1)	(2)	(3)	(4)	(5)
Pasar Bantal	643	593	1 236	108,43
Teramang Jaya	373	423	796	88,18
Nenggal	224	200	424	112,00
Pondok Baru	363	350	713	103,71
Bunga Tanjung	1 051	896	1 947	117,30
Sido Makmur	498	480	978	103,75
Lubuk Selandak	360	321	681	112,15
Banda r Jaya	597	536	1 133	111,38
Mandi Angin Jaya	400	331	731	120,85
Nelan Indah	473	429	902	110,26
Pernyah	342	356	698	96,07
Batu Ejung	511	498	1 009	102,61
Brangan Mulya	259	261	520	99,23
Jumlah	6 094	5 674	11 768	107,40

Sumber: *Potensi Desa, 2014*

Tabel 3.2 Jumlah Penduduk, Luas Wilayah, dan Kepadatan Penduduk Menurut Desa di Kecamatan Teramang Jaya, 2014

Desa	Jumlah Penduduk (jiwa)	Luas Wilayah (km ²)	Kepadatan Penduduk (jiwa/km ²)
(1)	(2)	(3)	(4)
Pasar Bantal	1 236	22,17	55,75
Teramang Jaya	796	15,00	53,07
Nenggalo	424	11,99	35,36
Pondok Baru	713	5,28	135,04
Bunga Tanjung	1 947	16,72	116,45
Sido Makmur	978	35,50	27,55
Lubuk Selandak	681	50,00	13,62
Bandar Jaya	1 133	45,00	25,18
Mandi Angin Jaya	731	35,00	20,89
Nelan Indah	902	10,00	90,20
Pernyah	698	12,00	58,17
Batu Ejung	1 009	27,06	37,29
Brangan Mulya	520	9,50	54,74
Jumlah	11 768	295,22	39,86

Sumber: Potensi Desa 2014, diolah

Kependudukan

Tabel 3.3 Jumlah Akta Kelahiran yang Dikeluarkan di Kecamatan Teramang Jaya, 2011-2014

Tahun	Jumlah Akta Kelahiran
(1)	(2)
2011	1 234
2012	1 935
2013	2 249
2014	3 504

Sumber: Dinas Kependudukan dan Pencatatan Sipil Kabupaten Mukomuko, 2015



SOSIAL 4

<http://mukomukolmb.bps.go.id>



Sosial

4

Bab sosial ini meliputi bidang pendidikan, kesehatan, dan keagamaan. Variabel-variabel utama ketiga bidang tersebut meliputi jumlah fasilitas dan jumlah tenaga pelaksana.

Pada tahun ajaran 2014/2015, tercatat terdapat 11 Sekolah Dasar (SD) dan 2 Madrasah Ibtidaiyah (MI) di Kecamatan Teramang Jaya dengan jumlah murid masing-masing adalah sebanyak 1.465 murid dan 164 murid. Sedangkan jumlah guru adalah sebanyak 113 guru untuk SD dan 14 guru untuk MI. Berdasarkan data tersebut didapatkan bahwa pada tingkat SD dan MI, rasio murid terhadap sekolah adalah 133,18 dan 82,00. Angka ini menyatakan bahwa rata-rata jumlah murid di setiap SD

dan MI di kecamatan Teramang Jaya secara berturut-turut adalah 133 murid dan 82 murid. Angka rasio murid terhadap guru untuk SD dan MI secara berturut-turut didapatkan angka 12,96 dan 11,71. Angka ini menyatakan bahwa setiap guru SD di Kecamatan Teramang Jaya rata-rata mengajar 13 murid, sedangkan setiap guru MI di Kecamatan Teramang Jaya rata-rata mengajar 12 murid.

Untuk Sekolah Menengah Pertama (SMP)/sederajat, pada tahun ajaran 2014/2015 tercatat terdapat enam SMP dan dua MTs (Madrasah Tsanawiyah) di Kecamatan Teramang Jaya dengan jumlah murid masing-masing adalah sebanyak 415 murid dan 92 murid. Sedangkan jumlah guru adalah

Sosial

sebanyak 50 guru untuk SMP dan 23 guru untuk MTs. Berdasarkan data tersebut didapatkan bahwa pada tingkat SMP dan MTs, rasio murid terhadap sekolah adalah 69,17 dan 46,00. Angka ini menyatakan bahwa rata-rata jumlah murid di setiap SMP dan MTs di kecamatan Terawang Jaya secara berturut-turut adalah 69 murid dan 46 murid. Angka rasio murid terhadap guru untuk SMP dan MTs secara berturut-turut didapatkan angka 8,30 dan 4,00. Angka ini menyatakan bahwa setiap guru SMP di Kecamatan Terawang Jaya rata-rata mengajar delapan murid, sedangkan setiap guru MTs di Kecamatan Terawang Jaya rata-rata mengajar empat murid.

Untuk Sekolah Menengah Atas (SMA)/sederajat, pada tahun ajaran 2014/2015 tercatat terdapat satu SMA dan dua SMK (Sekolah Menengah Kejuruan) di Kecamatan Terawang Jaya dengan jumlah murid masing-masing adalah sebanyak 70

murid dan 85 murid. Sedangkan jumlah guru adalah sebanyak 14 guru untuk SMA dan 17 guru untuk SMK. Berdasarkan data tersebut didapatkan bahwa pada tingkat SMA dan SMK, rasio murid terhadap sekolah adalah 70,00 dan 42,50. Angka ini menyatakan bahwa rata-rata jumlah murid di setiap SMA dan SMK di kecamatan Terawang Jaya secara berturut-turut adalah 70 murid dan 42 murid. Angka rasio murid terhadap guru untuk SMA dan SMK secara berturut-turut didapatkan angka 5,00 dan 3,15. Angka ini menyatakan bahwa setiap guru SMA di Kecamatan Terawang Jaya rata-rata mengajar lima murid, sedangkan setiap guru SMK di Kecamatan Terawang Jaya rata-rata mengajar tiga murid.

Fasilitas kesehatan kecamatan Terawang Jaya memiliki satu puskesmas, tiga puskesmas pembantu, enam poskesdes, satu puskesmas keliling, dan 13

posyandu. Lokasi puskesmas tersebut berada di desa Pondok Baru. Selain itu, jumlah tenaga kesehatan menurut unit kerja dan sarana pelayanan petugas medis yang melayani kesehatan masyarakat di kecamatan Teramang Jaya meliputi satu orang dokter, sepuluh perawat, dan sembilan bidan. Sedangkan sarana ibadah terdapat 21 masjid dan 17 surau. Keberadaan masjid di kecamatan Teramang Jaya sudah ada untuk setiap desanya.

Tabel 4.1 Jumlah Sekolah Dasar (SD)/Sederajat Berdasarkan Status Sekolah Menurut Desa di Kecamatan Teramang Jaya, 2014

Desa	SD		MI	Jumlah
	Negeri	Swasta		
(1)	(2)	(3)	(4)	(5)
Pasar Bantal	-	-	-	-
Teramang Jaya	1	-	-	1
Nenggalo	1	-	-	1
Pondok Baru	1	-	-	1
Bunga Tanjung	2	-	-	2
Sido Makmur	1	-	-	1
Lubuk Selandak	1	-	-	1
Bandar Jaya	1	-	1	2
Mandi Angin Jaya	1	-	-	1
Nelan Indah	1	-	-	1
Pernyah	1	-	-	1
Batu Ejung	-	-	1	1
Brangan Mulya	-	-	-	-
Jumlah	11	-	2	13
2013	11	-	1	12
2012	9	-	1	10
2011	9	-	1	10

Sumber: Dinas Pendidikan Nasional Kabupaten Mukomuko, 2015
Kantor Kementerian Agama Kabupaten Mukomuko, 2015

Tabel 4.2 Jumlah Sekolah, Murid, dan Rasio Murid-Sekolah untuk Sekolah Dasar (SD) dan Madrasah Ibtidaiyah (MI) di Kecamatan Teramang Jaya Tahun Ajaran 2010/2011 – 2014/2015

Tahun Ajaran	Status Sekolah	Jumlah Sekolah	Murid			Rasio Murid-Sekolah
			Laki-laki	Perempuan	Jumlah	
(1)	(2)	(3)	(4)	(5)	(6)	(7)
2010/2011	SD	9	720	743	1 463	162,55
	MI	1	27	17	44	44,00
2011/2012	SD	9	823	693	1 516	168,44
	MI	1	27	17	44	44,00
2012/2013	SD	9	825	673	1 498	166,44
	MI	1	39	36	75	75,00
2013/2014	SD	11	786	654	1 440	130,90
	MI	1	50	40	90	90,00
2014/2015	SD	11	805	660	1 465	133,18
	MI	2	86	78	164	82,00

Sumber: Dinas Pendidikan Nasional Kabupaten Mukomuko, 2015
Kantor Kementerian Agama Kabupaten Mukomuko, 2015

Tabel 4.3 Jumlah Sekolah, Guru, dan Rasio Guru-Sekolah untuk Sekolah Dasar (SD) dan Madrasah Ibtidaiyah (MI) di Kecamatan Teramang Jaya Tahun Ajaran 2010/2011 – 2014/2015

Tahun Ajaran	Status Sekolah	Jumlah Sekolah	Guru			Rasio Guru-Sekolah
			Laki-laki	Perempuan	Jumlah	
(1)	(2)	(3)	(4)	(5)	(6)	(7)
2010/2011	SD	9	22	39	61	6,77
	MI	1	7	5	12	12,00
2011/2012	SD	9	39	66	105	11,66
	MI	1	7	5	12	12,00
2012/2013	SD	9	44	73	117	13,00
	MI	1	5	4	9	9,00
2013/2014	SD	11	48	74	122	11,09
	MI	1	12	10	22	22,00
2014/2015	SD	11	48	65	113	10,27
	MI	2	6	8	14	7,00

Sumber: Dinas Pendidikan Nasional Kabupaten Mukomuko, 2015
Kantor Kementerian Agama Kabupaten Mukomuko, 2015

Tabel 4.4 Jumlah Guru, Murid, dan Rasio Murid-Guru untuk Sekolah Dasar (SD) dan Madrasah Ibtidaiyah (MI) di Kecamatan Teramang Jaya Tahun Ajaran 2010/2011 – 2014/2015

Tahun Ajaran	Status Sekolah	Jumlah Guru	Murid			Rasio Murid-Guru
			Laki-laki	Perempuan	Jumlah	
(1)	(2)	(3)	(4)	(5)	(6)	(7)
2010/2011	SD	61	720	743	1 463	23,98
	MI	12	27	17	44	3,66
2011/2012	SD	105	823	693	1 516	14,44
	MI	12	27	17	44	3,66
2012/2013	SD	117	825	673	1 498	12,80
	MI	9	39	36	75	8,33
2013/2014	SD	122	786	654	1 440	11,80
	MI	22	50	40	90	4,09
2014/2015	SD	113	805	660	1 465	12,96
	MI	14	86	78	164	11,71

Sumber: Dinas Pendidikan Nasional Kabupaten Mukomuko, 2015
Kantor Kementerian Agama Kabupaten Mukomuko, 2015

Tabel 4.5 Jumlah Sekolah Menengah Pertama (SMP)/Sederajat Berdasarkan Status Sekolah Menurut Desa di Kecamatan Teramang Jaya, 2014

Desa	SMP		MTs	Jumlah
	Negeri	Swasta		
(1)	(2)	(3)	(4)	(5)
Pasar Bantal	-	-	-	-
Teramang Jaya	1	-	-	1
Nenggalo	-	-	-	-
Pondok Baru	-	-	-	-
Bunga Tanjung	1	-	-	1
Sido Makmur	-	1	-	1
Lubuk Selandak	-	-	-	-
Bandar Jaya	1	-	1	2
Mandi Angin Jaya	1	-	-	1
Nelan Indah	-	-	-	-
Pernyah	-	-	1	1
Batu Ejung	-	1	-	1
Brangan Mulya	-	-	-	-
Jumlah	4	2	2	8
2013	3	1	2	6
2012	3	1	1	5
2011	3	1	1	5

Sumber: Dinas Pendidikan Nasional Kabupaten Mukomuko, 2015
Kantor Kementerian Agama Kabupaten Mukomuko, 2015

Tabel 4.6 Jumlah Sekolah, Murid, dan Rasio Murid-Sekolah untuk Sekolah Menengah Pertama (SMP) dan Madrasah Tsanawiyah (MTs) di Kecamatan Teramang Jaya Tahun Ajaran 2010/2011 – 2014/2015

Tahun Ajaran	Status Sekolah	Jumlah Sekolah	Murid			Rasio Murid-Sekolah
			Laki-laki	Perempuan	Jumlah	
(1)	(2)	(3)	(4)	(5)	(6)	(7)
2010/2011	SMP	4	-	-	325	81,25
	MTs	1	7	10	17	17,00
2011/2012	SMP	4	179	156	335	83,75
	MTs	1	7	10	17	17,00
2012/2013	SMP	4	165	155	320	80,00
	MTs	1	22	18	40	40,00
2013/2014	SMP	4	195	182	377	94,25
	MTs	2	38	30	68	34,00
2014/2015	SMP	6	210	205	415	69,17
	MTs	2	52	40	92	46,00

Sumber: Dinas Pendidikan Nasional Kabupaten Mukomuko, 2015
Kantor Kementerian Agama Kabupaten Mukomuko, 2015

Sosial

Tabel 4.7 Jumlah Sekolah, Guru, dan Rasio Guru-Sekolah untuk Sekolah Menengah Pertama (SMP) dan Madrasah Tsanawiyah (MTs) di Kecamatan Teramang Jaya Tahun Ajaran 2010/2011 – 2014/2015

Tahun Ajaran	Status Sekolah	Jumlah Sekolah	Guru			Rasio Guru-Sekolah
			Laki-laki	Perempuan	Jumlah	
(1)	(2)	(3)	(4)	(5)	(6)	(7)
2010/2011	SMP	4	-	-	50	12,50
	MTs	1	6	4	10	10,00
2011/2012	SMP	4	18	25	43	10,75
	MTs	1	6	4	10	10,00
2012/2013	SMP	4	9	14	23	5,75
	MTs	1	7	4	11	11,00
2013/2014	SMP	4	21	23	44	11,00
	MTs	2	9	13	22	11,00
2014/2015	SMP	6	16	34	50	8,33
	MTs	2	13	10	23	11,50

Sumber: Dinas Pendidikan Nasional Kabupaten Mukomuko, 2015
Kantor Kementerian Agama Kabupaten Mukomuko, 2015

Tabel 4.8 Jumlah Guru, Murid, dan Rasio Murid-Guru untuk Sekolah Menengah Pertama (SMP) dan Madrasah Tsanawiyah (MTs) di Kecamatan Teramang Jaya Tahun Ajaran 2010/2011 – 2014/2015

Tahun Ajaran	Status Sekolah	Jumlah Guru	Murid			Rasio Murid-Guru
			Laki-laki	Perempuan	Jumlah	
(1)	(2)	(3)	(4)	(5)	(6)	(7)
2010/2011	SMP	50	-	-	325	6,50
	MTs	10	7	10	17	1,70
2011/2012	SMP	43	179	156	335	7,79
	MTs	10	7	10	17	1,70
2012/2013	SMP	23	165	155	320	13,91
	MTs	11	22	18	40	3,64
2013/2014	SMP	44	195	182	377	8,56
	MTs	22	38	30	68	3,09
2014/2015	SMP	50	210	205	415	8,30
	MTs	23	52	40	92	4,00

Sumber: Dinas Pendidikan Nasional Kabupaten Mukomuko, 2015
Kantor Kementerian Agama Kabupaten Mukomuko, 2015

Tabel 4.9 Jumlah Sekolah Menengah Atas (SMA)/Sederajat Berdasarkan Status Sekolah Menurut Desa di Kecamatan Teramang Jaya, 2014

Desa	SMA		MA	SMK		Jumlah
	Negeri	Swasta		Negeri	Swasta	
(1)	(2)	(3)	(4)	(5)	(6)	(7)
Pasar Bantal	-	-	-	-	-	-
Teramang Jaya	-	-	-	-	-	-
Nenggalo	-	-	-	-	-	-
Pondok Baru	-	-	-	-	-	-
Bunga Tanjung	1	-	-	-	-	1
Sido Makmur	-	-	-	-	1	1
Lubuk Selandak	-	-	-	-	-	-
Bandar Jaya	-	-	-	-	-	-
Mandi Angin Jaya	-	-	-	1	-	1
Nelan Indah	-	-	-	-	-	-
Pernyah	-	-	-	-	-	-
Batu Ejung	-	-	-	-	-	-
Brangan Mulya	-	-	-	-	-	-
Jumlah	1	-	-	1	1	3
2013	1	-	-	1	1	3
2012	-	-	-	1	1	2
2011	-	-	-	1	1	2

Sumber: Dinas Pendidikan Nasional Kabupaten Mukomuko, 2015
Kantor Kementerian Agama Kabupaten Mukomuko, 2015

Tabel 4.10 Jumlah Sekolah, Murid, dan Rasio Murid-Sekolah untuk Sekolah Menengah Atas (SMA), Madrasah Aliyah (MA), dan Sekolah Menengah Kejuruan (SMK) di Kecamatan Teramang Jaya Tahun Ajaran 2010/2011 – 2014/2015

Tahun Ajaran	Status Sekolah	Jumlah Sekolah	Murid			Rasio Murid-Sekolah
			Laki-laki	Perempuan	Jumlah	
(1)	(2)	(3)	(4)	(5)	(6)	(7)
2010/2011	SMA	-	-	-	-	-
	MA	-	-	-	-	-
	SMK	2	-	-	64	32
2011/2012	SMA	-	-	-	-	-
	MA	-	-	-	-	-
	SMK	2	54	37	91	45,50
2012/2013	SMA	-	-	-	-	-
	MA	-	-	-	-	-
	SMK	2	62	33	95	47,50
2013/2014	SMA	1	18	21	39	39,00
	MA	-	-	-	-	-
	SMK	2	49	28	77	38,50
2014/2015	SMA	1	31	39	70	70,00
	MA	-	-	-	-	-
	SMK	2	59	26	85	42,50

Sumber: Dinas Pendidikan Nasional Kabupaten Mukomuko, 2015
Kantor Kementerian Agama Kabupaten Mukomuko, 2015

Sosial

Tabel 4.11 Jumlah Sekolah, Guru, dan Rasio Guru-Sekolah untuk Sekolah Menengah Atas (SMA), Madrasah Aliyah (MA), dan Sekolah Menengah Kejuruan (SMK) di Kecamatan Teramang Jaya Tahun Ajaran 2010/2011 – 2014/2015

Tahun Ajaran	Status Sekolah	Jumlah Sekolah	Guru			Rasio Guru-Sekolah
			Laki-laki	Perempuan	Jumlah	
(1)	(2)	(3)	(4)	(5)	(6)	(7)
2010/2011	SMA	-	-	-	-	-
	MA	-	-	-	-	-
	SMK	2	-	-	28	14
2011/2012	SMA	-	-	-	-	-
	MA	-	-	-	-	-
	SMK	2	20	11	31	15,50
2012/2013	SMA	-	-	-	-	-
	MA	-	-	-	-	-
	SMK	2	22	18	40	20,00
2013/2014	SMA	1	7	10	17	17,00
	MA	-	-	-	-	-
	SMK	2	22	14	36	18,00
2014/2015	SMA	1	-	-	14	14,00
	MA	-	-	-	-	-
	SMK	2	17	10	27	13,50

Sumber: Dinas Pendidikan Nasional Kabupaten Mukomuko, 2015
Kantor Kementerian Agama Kabupaten Mukomuko, 2015

Tabel 4.12 Jumlah Guru, Murid, dan Rasio Murid-Guru untuk Sekolah Menengah Atas (SMA), Madrasah Aliyah (MA), dan Sekolah Menengah Kejuruan (SMK) di Kecamatan Teramang Jaya Tahun Ajaran 2010/2011 – 2014/2015

Tahun Ajaran	Status Sekolah	Jumlah Guru	Murid			Rasio Murid-Guru
			Laki-laki	Perempuan	Jumlah	
(1)	(2)	(3)	(4)	(5)	(6)	(7)
2010/2011	SMA	-	-	-	-	-
	MA	-	-	-	-	-
	SMK	28	-	-	64	2,28
2011/2012	SMA	-	-	-	-	-
	MA	-	-	-	-	-
	SMK	31	54	37	91	2,94
2012/2013	SMA	-	-	-	-	-
	MA	-	-	-	-	-
	SMK	40	62	33	95	2,38
2013/2014	SMA	17	18	21	39	2,29
	MA	-	-	-	-	-
	SMK	36	49	28	77	2,14
2014/2015	SMA	14	31	39	70	5,00
	MA	-	-	-	-	-
	SMK	27	59	26	85	3,15

Sumber: Dinas Pendidikan Nasional Kabupaten Mukomuko, 2015
Kantor Kementerian Agama Kabupaten Mukomuko, 2015

Tabel 4.13 Jumlah Sarana Kesehatan di Kecamatan Teramang Jaya, 2011-2014

Sarana Kesehatan	2011	2012	2013	2014
(1)	(2)	(3)	(4)	(5)
Rumah Sakit	-	-	-	-
Puskesmas	1	1	1	1
Puskesmas Pembantu	3	3	3	3
Puskesmas Keliling	1	1	1	1
Posyandu	15	15	15	15
Pos Obat	-	-	-	-
Poskesdes	5	5	5	5
Polindes	-	-	-	-
Desa Siaga	12	12	12	12

Sumber: Puskesmas Kecamatan Teramang Jaya, 2015

Tabel 4.14 Jumlah Sarana Kesehatan Menurut Desa di Kecamatan Teramang Jaya, 2014

Desa	Puskesmas	Puskesmas Pembantu	Poskesdes	Polindes	Posyandu
(1)	(2)	(3)	(4)	(5)	(6)
Pasar Bantal	-	-	1	-	1
Teramang Jaya	-	-	1	-	1
Nenggalo	-	-	-	-	1
Pondok Baru	1	-	-	-	1
Bunga Tanjung	-	-	-	-	1
Sido Makmur	-	-	1	-	1
Lubuk Selandak	-	-	1	-	1
Bandar Jaya	-	1	-	-	1
Mandi Angin Jaya	-	-	1	-	1
Nelan Indah	-	1	-	-	1
Pernyah	-	-	-	-	1
Batu Ejung	-	1	-	1	1
Brangan Mulya	-	-	1	-	1

Sumber: Puskesmas Kecamatan Teramang Jaya, 2015

Sosial

Tabel 4.15 Jumlah Tenaga Kesehatan di Kecamatan Teramang Jaya, 2011-2014

Sarana Kesehatan	2011	2012	2013	2014
(1)	(2)	(3)	(4)	(5)
Dokter	2	2	1	1
Perawat	10	12	12	10
Bidan	11	11	11	9
Farmasi	-	-	-	-
Ahli Gizi	-	-	-	-
Teknisi Medis*	-	-	-	-
Sanitasi	-	1	-	-
Kesehatan Masyarakat	1	3	1	1

Sumber: Dinas Kesehatan Kabupaten Mukomuko, 2015

*Termasuk Ahli Radiologi, Fisioterapi, dan Penata Anastesi

Tabel 4.16 Jumlah Balita yang Pernah Memperoleh Imunisasi Menurut Jenis Imunisasi di Kecamatan Teramang Jaya, 2011-2014

Sarana Kesehatan	2011	2012	2013	2014
(1)	(2)	(3)	(4)	(5)
BCG	61	260	231	229
DPT-HB Combo 1	64	243	234	223
DPT-HB Combo 2	64	269	226	229
DPT-HB Combo 3	53	248	221	222
Polio 1	64	263	231	229
Polio 2	62	250	233	203
Polio 3	79	277	61	212
Polio 4	67	247	218	208
Hepatitis Uniject	-	-	230	229
Campak	70	245	222	223
Jumlah	584	2 302	2 107	2 207

Sumber: Dinas Kesehatan Kabupaten Mukomuko, 2015

Sosial

Tabel 4.17 Jumlah Penyuluhan Terhadap Remaja Usia 15-24 Tahun Tentang Kesehatan Reproduksi (Respro)/HIV/AIDS di Kecamatan Teramang Jaya, 2012-2014

Tahun	Penyuluhan kespro	Penyuluhan HIV/AIDS	Penyuluhan KB
(1)	(2)	(3)	(4)
2012	48	12	48
2013	2	1	6
2014	12	4	2

Sumber: Dinas Kesehatan Kabupaten Mukomuko, 2015

Tabel 4.18 Jumlah Akseptor Baru Keluarga Berencana (KB) Menurut Jenis Kontrasepsi yang Digunakan di Kecamatan Teramang Jaya, 2012-2014

Desa	2012	2013	2014
(1)	(3)	(4)	(5)
IUD	81	37	28
MOW	53	5	11
MOP	8	2	-
Kondom	28	62	-
Implan	297	84	85
Suntik	1 105	187	120
Pil	232	196	9

Sumber: Badan Koordinasi KB dan PP Kabupaten Mukomuko, 2015

Tabel 4.19 Jumlah Akseptor Aktif Keluarga Berencana (KB) Menurut Jenis Kontrasepsi yang Digunakan di Kecamatan Teramang Jaya, 2012-2014

Desa	2012	2013	2014
(1)	(3)	(4)	(5)
IUD	81	172	128
MOW	53	73	65
MOP	8	8	9
Kondom	28	117	28
Implan	297	463	327
Suntik	1 105	665	1 266
Pil	232	288	193

Sumber: Badan Koordinasi KB dan PP Kabupaten Mukomuko, 2015

Tabel 4.20 Jumlah Pasangan Usia Subur (PUS) Menurut Kelompok Umur di Kecamatan Teramang Jaya, 2012-2014

Tahun	Jumlah PUS	Kelompok Umur		
		<20 Tahun	20 – 29 Tahun	30 – 49 Tahun
(1)	(2)	(3)	(4)	(5)
2012	2 143	224	788	1 419
2013	2 258	60	840	1 358
2014	2 258	60	840	1 358

Sumber: Badan Koordinasi KB dan PP Kabupaten Mukomuko, 2015

Sosial

Tabel 4.21 Jumlah Klinik Keluarga Berencana (KKB), Pos Pelayanan Keluarga Berencana Desa (PPKBD), dan Sub-PPKBD di Kecamatan Teramang Jaya, 2011-2014

Tahun	KKB	PPKBD	Sub-PPKBD
(1)	(2)	(3)	(4)
2012	2	13	-
2013	2	13	25
2014	3	8	24

Sumber: Badan Koordinasi KB dan PP Kabupaten Mukomuko, 2015

Tabel 4.22 Banyaknya Pasien Puskesmas Kecamatan Teramang Jaya, 2011-2014

Nama Penyakit	Jumlah Pasien			
	2011	2012	2013	2014
(1)	(2)	(3)	(4)	(5)
Ispa	1077	761	697	618
Penyakit Kulit	462	364	401	239
Diare	194	153	83	113
Kecelakaan	312	178	186	162
Gastritis	314	262	266	185
Rematik	308	164	174	145
Febris/Demam	231	210	204	164
Malaria	169	423	413	307
Hipertensi	240	211	129	139

Sumber: Puskesmas Kecamatan Teramang Jaya, 2015

Tabel 4.23 Jumlah Kunjungan per Bulan di Puskesmas Kecamatan Teramang Jaya, 2012-2014

Bulan	2012	2013	2014
(1)	(3)	(4)	(5)
Januari	196	295	199
Februari	233	290	256
Maret	189	301	243
April	200	274	241
Mei	279	288	244
Juni	335	272	239
Juli	263	252	206
Agustus	258	222	228
September	338	332	250
Oktober	329	320	207
November	393	300	187
Desember	308	222	218
Jumlah	3321	3368	2718

Sumber: Puskesmas Kecamatan Teramang Jaya, 2015

Tabel 4.24 Jumlah Kader Posyandu Aktif Menurut Lokasi Posyandu di Wilayah Kerja Puskesmas Kecamatan Teramang Jaya, 2011-2014

Lokasi Posyandu	2011	2012	2013	2014
(1)	(2)	(3)	(4)	(5)
Pasar Bantal	5	5	5	5
Teramang Jaya	4	4	4	4
Nenggalo	5	5	5	5
Pondok Baru	5	5	5	5
Bunga Tanjung	5	5	5	5
Sido Makmur	5	5	5	5
Lubuk Selandak	4	4	4	4
Bandar Jaya	5	5	5	5
Mandi Angin Jaya	5	5	5	5
Nelan Indah	5	5	5	5
Pernyah	5	5	5	5
Batu Ejung	5	5	5	5
Brangan Mulya	3	3	3	3
Jumlah	61	61	61	61

Sumber: Puskesmas Kecamatan Teramang Jaya, 2015

Tabel 4.25 Jumlah Sarana Ibadah Menurut Desa di Kecamatan Teramang Jaya, 2014

Desa	Masjid	Mushola	Gereja	Pura	Vihara
(1)	(2)	(3)	(4)	(5)	(6)
Pasar Bantal	1	2	-	-	-
Teramang Jaya	2	1	-	-	-
Nenggalo	1	-	-	-	-
Pondok Baru	1	1	-	-	-
Bunga Tanjung	3	2	-	-	-
Sido Makmur	2	2	-	-	-
Lubuk Selandak	2	1	-	-	-
Bandar Jaya	4	3	-	-	-
Mandi Angin Jaya	1	-	-	-	-
Nelan Indah	1	1	-	-	-
Pernyah	1	1	-	-	-
Batu Ejung	1	2	-	-	-
Brangan Mulya	1	1	-	-	-
Jumlah	21	17	-	-	-

Sumber: KUA Kecamatan Teramang Jaya, 2015

Tabel 4.26 Jumlah Pernikahan yang Tercatat di KUA Kecamatan Teramang Jaya, 2011-2014

Bulan	Jumlah Pernikahan			
	2011	2012	2013	2014
(1)	(2)	(3)	(4)	(5)
Januari	10	10	12	6
Februari	10	10	8	10
Maret	10	12	10	8
April	8	10	9	6
Mei	5	12	7	8
Juni	7	10	7	4
Juli	8	11	5	5
Agustus	7	6	6	11
September	4	8	5	7
Oktober	7	13	12	20
November	15	10	5	8
Desember	7	12	9	10
Jumlah	98	124	95	103

Sumber: KUA Kecamatan Teramang Jaya, 2015

Tabel 4.27 Jumlah Kejadian Nikah Rujuk per Bulan di Kecamatan Teramang Jaya, 2012-2014

Bulan	2012	2013	2014
(1)	(2)	(3)	(4)
Januari	-	6	6
Februari	7	8	10
Maret	10	10	8
April	22	9	6
Mei	10	7	8
Juni	12	7	4
Juli	10	5	5
Agustus	11	6	11
September	6	5	7
Oktober	8	11	20
November	13	5	8
Desember	-	9	9
Jumlah	109	88	102

Sumber: Kantor Kementerian Agama Kabupaten Mukomuko, 2015

Tabel 4.28 Jumlah Hewan Kurban yang Dipotong pada Hari Raya Idul Adha Menurut Jenis Hewan di Kecamatan Teramang Jaya, 2012-2014

Bulan	2012	2013	2014
(1)	(2)	(3)	(4)
Sapi	71	18	26
Kerbau	3	6	13
Kambing	8	41	31
Jumlah	82	65	70

Sumber: Kantor Kementerian Agama Kabupaten Mukomuko, 2015



PERTANIAN 5

<http://mukomukab.bps.go.id>

Pertanian

5

Luas panen tanaman padi, baik padi sawah maupun padi ladang, pada tahun 2012, 2013, dan 2014 di Kecamatan Teramang Jaya secara berturut-turut sebesar 884 hektar, 655 hektar, dan 651 hektar. Terjadinya penurunan luas panen tanaman padi tersebut berpengaruh terhadap produksi padi yaitu mengalami penurunan dari 2.665 ton pada tahun 2013 menjadi 2.231 ton pada tahun 2014.

Produksi tanaman palawija di Kecamatan Teramang Jaya didominasi oleh tanaman jagung yang besar produksinya mencapai 1.829 ton selama tahun 2014. Adapun ubi kayu, ubi jalar, kacang tanah, kedelai, dan kacang hijau dengan masing-masing produksi 390

ton, 392 ton, 53 ton, 46 ton, dan 30 ton.

Produksi tanaman perkebunan di Kecamatan Teramang Jaya didominasi oleh kelapa sawit yang besar produksinya mencapai 30.828 ton. Adapun tanaman karet, kelapa, kakao, pinang dengan masing-masing produksi 340 ton, 172 ton, 2 ton, dan 2 ton.

Untuk ternak, banyak ternak di Kecamatan Teramang Jaya didominasi oleh ayam buras dan ayam pedaging. Banyaknya kedua ternak tersebut adalah 20.761 untuk ayam buras dan 12.020 untuk ayam pedaging.

Pertanian

Tabel 5.1 Luas Panen Padi Sawah dan Padi Ladang di Kecamatan Teramang Jaya (Hektar), 2009-2014

Tahun	Padi Sawah	Padi Ladang	Jumlah
(1)	(2)	(3)	(4)
2009	339	-	339
2010	109	552	661
2011	262	500	762
2012	360	524	884
2013	458	197	655
2014	289	326	615

Sumber: Dinas Pertanian, Perkebunan, Peternakan, dan Kehutanan Kabupaten Mukomuko, 2015

Tabel 5.2 Produksi Padi Sawah dan Padi Ladang di Kecamatan Teramang Jaya (Ton), 2009-2014

Tahun	Padi Sawah	Padi Ladang	Jumlah
(1)	(2)	(3)	(4)
2009	1 220,4	-	1 220,4
2010	194,4	938,4	1 132,8
2011	1 152,8	1 000,0	2 152,8
2012	1 584,0	1 153,0	2 737,0
2013	2 153,0	512,0	2 665,0
2014	1 318,0	913,0	2 231,0

Sumber: Dinas Pertanian, Perkebunan, Peternakan, dan Kehutanan Kabupaten Mukomuko, 2015

Pertanian

Tabel 5.3 Luas Panen Palawija Menurut Komoditas di Kecamatan Teramang Jaya (Hektar), 2009-2014

Komoditas	2009	2010	2011	2012	2013	2014
(1)	(2)	(3)	(4)	(5)	(6)	(7)
Jagung	181	90	205	767	389	310
Ubi Kayu	9	47	70	51	52	32
Ubi Jalar	4	16	18	35	31	40
Kacang Tanah	36	28	30	74	60	58
Kedelai	7	-	22	51	47	73
Kacang Hijau	23	21	-	58	45	30

Sumber: Dinas Pertanian, Perkebunan, Peternakan, dan Kehutanan Kabupaten Mukomuko, 2015

Tabel 5.4 Produksi Palawija Menurut Komoditas di Kecamatan Teramang Jaya (Ton), 2009-2014

Komoditas	2009	2010	2011	2012	2013	2014
(1)	(2)	(3)	(4)	(5)	(6)	(7)
Jagung	724,00	360,00	820,00	3 912,00	2 178,00	1 829,00
Ubi Kayu	96,00	329,00	826,56	576,00	603,00	390,00
Ubi Jalar	44,00	99,20	136,84	495,00	307,00	392,00
Kacang Tanah	3,00	25,20	30,00	81,00	78,00	53,00
Kedelai	6,00	-	18,00	56,00	61,00	46,00
Kacang Hijau	28,00	14,70	-	64,00	54,00	30,00

Sumber: Dinas Pertanian, Perkebunan, Peternakan, dan Kehutanan Kabupaten Mukomuko, 2015

Pertanian

Tabel 5.5 Luas Panen Tanaman Sayur-sayuran Menurut Komoditas di Kecamatan Teramang Jaya (Hektar), 2011-2014

Komoditas	2011	2012	2013	2014
(1)	(4)	(5)	(6)	(7)
Kacang Panjang	64	13	27	18
Cabai	16	6	53	38
Tomat	25	6	14	21
Terung	128	17	16	13
Ketimun	70	4	5	17
Kangkung	32	7	9	21
Bayam	23	15	10	32

Sumber: Dinas Pertanian, Perkebunan, Peternakan, dan Kehutanan Kabupaten Mukomuko, 2015

Tabel 5.6 Produksi Tanaman Sayur-sayuran Menurut Komoditas di Kecamatan Teramang Jaya (Ton), 2011-2014

Komoditas	2011	2012	2013	2014
(1)	(4)	(5)	(6)	(7)
Kacang Panjang	128,0	26,0	540,0	12,6
Cabai	108,0	10,2	942,0	26,6
Tomat	77,5	18,6	434,0	12,6
Terung	407,0	54,1	509,0	7,8
Ketimun	263,8	15,4	193,0	10,2
Kangkung	108,8	23,8	306,0	14,7
Bayam	87,2	56,9	379,0	19,2

Sumber: Dinas Pertanian, Perkebunan, Peternakan, dan Kehutanan Kabupaten Mukomuko, 2015

Pertanian

Tabel 5.7 Jumlah Tanaman Buah-buahan yang Menghasilkan Menurut Komoditas di Kecamatan Teramang Jaya (Pohon/Rumpun), 2009-2014

Komoditas	2009	2010	2011	2012	2013	2014
(1)	(2)	(3)	(4)	(5)	(6)	(7)
Duku	-	-	-	-	-	44
Durian	-	-	-	-	-	114
Jengkol	-	-	-	-	-	290
Mangga	-	-	-	-	-	409
Nangka	-	-	-	-	-	183
Pepaya	-	-	-	-	-	200
Petai	-	-	-	-	-	151
Pisang	-	-	-	-	-	779
Rambutan	-	-	-	-	-	349
Sawo	-	-	-	-	-	199
Lainnya	-	-	-	-	-	-

Sumber: Dinas Pertanian, Perkebunan, Peternakan, dan Kehutanan Kabupaten Mukomuko, 2015

Tabel 5.8 Produksi Tanaman Buah-buahan Menurut Komoditas di Kecamatan Teramang Jaya (Kwintal), 2009-2014

Komoditas	2009	2010	2011	2012	2013	2014
(1)	(2)	(3)	(4)	(5)	(6)	(7)
Duku	-	-	-	569,0	114,1	36,0
Durian	-	-	257,0	99,0	1980,0	100,0
Jengkol	-	-	1080,0	-	931,0	138,0
Mangga	-	-	115,1	168,0	1150,5	363,0
Nangka	-	-	775,0	-	962,9	120
Pepaya	-	-	189,5	233,0	2397,6	81,0
Petai	-	-	-	-	757,4	61,0
Pisang	-	-	617,4	409,0	5228,8	249,0
Rambutan	-	-	-	153,0	1740	202,0
Sawo	-	-	17,4	39,0	214,4	134,0
Lainnya	-	-	-	-	3235,0	-

Sumber: Dinas Pertanian, Perkebunan, Peternakan, dan Kehutanan Kabupaten Mukomuko, 2015

Pertanian

Tabel 5.9 Luas Tanam Tanaman Perkebunan Menurut Komoditas di Kecamatan Teramang Jaya (Hektar), 2009-2014

Komoditas	2009	2010	2011	2012	2013	2014
(1)	(2)	(3)	(4)	(5)	(6)	(7)
Karet	-	234,0	209,0	267,0	267,0	267,0
Kelapa	-	-	41,0	794,0	794,0	210,0
Kelapa Sawit	-	11 231,0	11 554,0	11 554,0	11 554,0	11 554,0
Kopi	-	45,0	5,0	4,5	3,9	-
Lada	-	-	-	-	-	-
Kakao	-	-	4,0	3,5	-	3,5
Pinang	-	-	-	-	-	3,5
Lainnya	-	-	30,0	6,0	6,0	-

Sumber: Dinas Pertanian, Perkebunan, Peternakan, dan Kehutanan Kabupaten Mukomuko, 2015

Tabel 5.10 Produksi Tanaman Perkebunan Menurut Komoditas di Kecamatan Teramang Jaya (Ton), 2009-2014

Komoditas	2009	2010	2011	2012	2013	2014
(1)	(2)	(3)	(4)	(5)	(6)	(7)
Karet	-	1 050,00	281,00	340,00	116,90	340,00
Kelapa	-	-	57,00	550,00	316,30	172,00
Kelapa Sawit	-	138,46	5 562,00	31 661,60	11 525,90	30 828,00
Kopi	-	5 850,00	2,00	2,25	0,70	-
Lada	-	-	-	-	-	-
Kakao	-	-	2,10	1,93	-	2,00
Pinang	-	-	-	-	-	2,00
Lainnya	-	-	19,00	5,20	2,10	-

Sumber: Dinas Pertanian, Perkebunan, Peternakan, dan Kehutanan Kabupaten Mukomuko, 2015

Pertanian

Tabel 5.11 Populasi Ternak Menurut Jenis Ternak Kondisi Bulan Desember di Kecamatan Teramang Jaya (Ekor), 2009-2014

Komoditas	2009	2010	2011	2012	2013	2014
(1)	(2)	(3)	(4)	(5)	(6)	(7)
Ayam Buras	16 015	37 447	16 015	5 600	20 737	20 761
Ayam Pedaging	-	27 177	-	-	-	12 020
Domba	-	-	-	470	517	517
Itik	67	524	294	1 350	3 281	235
Itik Manila	-	-	-	-	-	298
Kambing	2 475	2 489	862	-	1 008	1 014
Kerbau	207	208	228	253	304	335
Sapi Potong	1 185	100	129	140	410	453

Sumber: Dinas Pertanian, Perkebunan, Peternakan, dan Kehutanan Kabupaten Mukomuko, 2015

Tabel 5.12 Produksi Perikanan Tangkap Menurut Subsektor di Kecamatan Teramang Jaya (Ton), 2010-2014

Tahun	Perikanan Laut	Perairan Umum
(1)	(2)	(3)
2010	2 406,21	-
2011	8 369,09	-
2012	12 026,59	-
2013	11 425,29	-
2014	11 366,14	-

Sumber: Dinas Kelautan dan Perikanan Kabupaten Mukomuko, 2015

Pertanian

Tabel 5.13 Jumlah Perahu/Kapal Menurut Jenis Kapal di Kecamatan Teramang Jaya (Unit), 2009-2014

Komoditas	2011	2012	2013	2014
(1)	(4)	(5)	(6)	(7)
Perahu Tanpa Motor	18	14	3	3
Perahu Motor Tempel	0	0	0	0
Kapal Motor	87	149	150	158

Sumber: Dinas Kelautan dan Perikanan Kabupaten Mukomuko, 2015



KEUANGAN DAN PERDAGANGAN **6**

<http://mukom.mke.go.id>





Keuangan dan Perdagangan

6

Sektor keuangan dan perdagangan di Kecamatan Teramang Jaya belum mengalami perkembangan yang sangat berarti. Hal ini dapat kita lihat dari jumlah sarana penunjang keuangan dan perdagangan seperti koperasi, pasar, hotel, dan lain sebagainya yang masih sangat terbatas.

Di Kecamatan Teramang Jaya terdapat dua KUD, yaitu di desa Pasar Bantal dan desa Bandar Jaya. Di kecamatan ini, tidak terdapat lembaga keuangan (bank dan bukan bank). Terdapat tiga rumah makan, yaitu satu rumah makan terletak di desa Sido Makmur, dan dua rumah makan terletak di desa Brangan Mulya. Tidak terdapat hotel di kecamatan ini.

Terdapat tiga pasar yang merupakan pasar tradisional di kecamatan Teramang Jaya, yaitu terletak di desa Pasar Bantal, Batu Ejung, dan Brangan Mulya. Terdapat 98 toko/warung di kecamatan Teramang Jaya.

Tabel 6.1 Jumlah Koperasi Menurut Desa di Kecamatan Teramang Jaya, 2014

Desa	KUD	Koperasi Lainnya (UEDSP)
(1)	(2)	(3)
Pasar Bantal	1	1
Teramang Jaya	-	1
Nenggalo	-	1
Pondok Baru	-	1
Bunga Tanjung	-	1
Sido Makmur	-	1
Lubuk Selandak	-	1
Bandar Jaya	1	1
Mandi Angin Jaya	-	1
Nelan Indah	-	1
Pernyah	-	1
Batu Ejung	-	1
Brangan Mulya	-	1
Jumlah	2	13

Sumber: Kantor Kecamatan Teramang Jaya, 2015

Tabel 6.2 Jumlah Lembaga Keuangan Menurut Desa di Kecamatan Teramang Jaya, 2014

Desa	Bank	Bukan Bank
(1)	(2)	(3)
Pasar Bantal	-	-
Teramang Jaya	-	-
Nenggalo	-	-
Pondok Baru	-	-
Bunga Tanjung	-	-
Sido Makmur	-	-
Lubuk Selandak	-	-
Bandar Jaya	-	-
Mandi Angin Jaya	-	-
Nelan Indah	-	-
Pernyah	-	-
Batu Ejung	-	-
Brangan Mulya	-	-
Jumlah	-	-

Sumber: Kantor Kecamatan Teramang Jaya, 2015

Tabel 6.3 Jumlah Akomodasi Menurut Desa di Kecamatan Teramang Jaya, 2014

Desa	Jenis Akomodasi	
	Rumah Makan	Hotel
(1)	(2)	(3)
Pasar Bantal	-	-
Teramang Jaya	-	-
Nenggalo	-	-
Pondok Baru	-	-
Bunga Tanjung	-	-
Sido Makmur	1	-
Lubuk Selandak	-	-
Bandar Jaya	-	-
Mandi Angin Jaya	-	-
Nelan Indah	-	-
Pernyah	-	-
Batu Ejung	-	-
Brangan Mulya	2	-
Jumlah	3	-

Sumber: Kantor Kecamatan Teramang Jaya, 2015

Tabel 6.4 Jumlah Pasar dan Toko/Warung Menurut Desa di Kecamatan Teramang Jaya, 2014

Desa	Pasar	Toko/Warung
(1)	(2)	(3)
Pasar Bantal	1	16
Teramang Jaya	-	3
Nenggallo	-	7
Pondok Baru	-	10
Bunga Tanjung	-	25
Sido Makmur	-	1
Lubuk Selandak	-	-
Bandar Jaya	-	11
Mandi Angin Jaya	-	-
Nelan Indah	-	8
Pernyah	-	2
Batu Ejung	1	10
Brangan Mulya	1	5
Jumlah	3	98

Sumber: Kantor Kecamatan Teramang Jaya, 2015



LISTRIK 7



<http://mukomukom.bps.go.id>



Listrik merupakan desa di Kecamatan Teramang Jaya kebutuhan pokok dalam yang belum terjangkau oleh listrik mengembangkan ekonomi PLN.

masyarakat di suatu wilayah. Keunggulan listrik dibanding energi lain adalah listrik sangat mudah dikonversikan ke dalam bentuk energi lain, mudah disalurkan, dan dapat disimpan. Tenaga listrik adalah salah satu bagian dari sistem energi, yang memegang peranan penting dalam pembangunan ekonomi suatu negara. Bahkan sangat sering, angka konsumsi listrik perkapita digunakan pula sebagai salah satu angka yang menunjukkan tingkat kemakmuran suatu wilayah.

Di Kecamatan Teramang Jaya, jumlah keluarga pengguna listrik PLN adalah sebanyak 2390. Desa Lubuk Selandak merupakan

Listrik

Tabel 7.1 Jumlah Keluarga Pengguna Listrik PLN Menurut Desa di Kecamatan Teramang Jaya, 2014

Desa	Listrik PLN
(1)	(2)
Pasar Bantal	280
Teramang Jaya	80
Nenggalo	110
Pondok Baru	105
Bunga Tanjung	483
Sido Makmur	245
Lubuk Selandak	-
Bandar Jaya	287
Mandi Angin Jaya	140
Nelan Indah	200
Pernyah	171
Batu Ejung	210
Brangan Mulya	79
Jumlah	2 390

Sumber: *Potensi Desa, 2014*

DATA

MENCERDASKAN BANGSA



**BADAN PUSAT STATISTIK
KABUPATEN MUKOMUKO**
Jl. Imam Bonjol Komplek Pemda Mukomuko
Telp. 0737-71633 ; Fax 0737-71633
Website: mukomukokab.bps.go.id
Email: bps1706@bps.go.id

ISBN 602-6869-04-2



9 786026 869043