

Kecamatan Lebong Tengah dalam Angka 2019



**KECAMATAN LEBONG TENGAH
DALAM ANGKA
2019**

<https://lebongkab.go.id>

**LEBONG TENGAH DALAM ANGKA
2019**

ISBN :

No. Publikasi: 17070 1914

Katalog : 1102001.1707030

Ukuran Buku: 21x15 cm

Jumlah Halaman: xvi+86

Naskah: BPS Kabupaten Lebong

Penyunting: BPS Kabupaten Lebong

Gambar Kulit: BPS Kabupaten Lebong

Diterbitkan Oleh: ©BPS Kabupaten Lebong

Dicetak Oleh: Percetakan Negara

Dilarang mengumumkan, mendistribusikan, mengomunikasikan, dan/atau menggandakan sebagian atau seluruh isi buku ini untuk tujuan komersial tanpa izin tertulis dari Badan Pusat Statistik

PETA KECAMATAN LEBONG TENGAH



- DANAU LIANG
- EMBONG PANJANG
- KARANG ANYAR
- PAGAR AGUNG
- SEMELAKO 1
- SEMELAKO 2
- SEMELAKO 3
- SEMELAKO ATAS
- SUKA DAMAI
- TANJUNG BUNGA 1
- TANJUNG BUNGA 2



4 0 4 8 Miles



**KEPALA BADAN PUSAT STATISTIK
KABUPATEN LEBONG**



Ir. Sriwiyana Teguh Ananto, M.Si.



KATA PENGANTAR

Kecamatan Lebong Tengah Dalam Angka 2019 merupakan publikasi Badan Pusat Statistik (BPS) Kabupaten Lebong yang diterbitkan setiap tahun. Penerbitan publikasi ini berkaitan dengan upaya BPS Kabupaten Lebong untuk memenuhi kebutuhan data yang terpadu dan terintegrasi bagi pengguna data. Selain itu sebagai wujud pengembangan perstatistikan daerah bagi keperluan perencanaan, monitoring, serta evaluasi proses pembangunan di Kabupaten Lebong.

Publikasi ini sebagai lanjutan dari tahun sebelumnya, yang memuat himpunan data berbagai bidang dan sektor, dilengkapi dengan ulasan singkat tentang hal-hal penting. Data yang disajikan berupa data primer dan data sekunder dari instansi pemerintah atau swasta di wilayah Kabupaten Lebong.

Disadari bahwa publikasi ini terwujud berkat kerjasama dan bantuan berbagai pihak, oleh karena itu disampaikan penghargaan dan ucapan terima kasih yang tak terhingga, dengan harapan kerja sama dan bantuan tersebut dapat terus dipertahankan dan ditingkatkan.

Upaya optimal dalam mempersiapkan publikasi ini telah dilakukan, tetapi kekurangan dan kesalahan dapat saja terjadi. Untuk perbaikan di masa datang, maka tanggapan dan saran-saran dari para pengguna data sangat diharapkan. Semoga publikasi ini bermanfaat, terutama dalam mencerdaskan masyarakat Kabupaten Lebong.

Tubei, September 2019

Kepala BPS Kabupaten Lebong,

Ir. Sriwiyana Teguh Ananto, M.Si

DAFTAR ISI

Isi	Halaman
KATA PENGANTAR	v
DAFTAR ISI	vi
DAFTAR TABEL.....	vii
DAFTAR GAMBAR	xiii
PENJELASAN UMUM	xiv
BAB 1 GEOGRAFI	1
BAB 2 PEMERINTAHAN.....	7
BAB 3 PENDUDUK DAN KETENAGAKERJAAN	19
BAB 4 SOSIAL	27
BAB 5 PERTANIAN	51
BAB 6 PERINDUSTRIAN, PERTAMBANGAN & ENERGI	61
BAB 7 PERDAGANGAN, TRANSPORTASI ,KOMUNIKASI DAN PARIWISATA	69
BAB 8 KEUANGAN	79

DAFTAR TABEL

Tabel		Halaman
GEOGRAFI		
1.1	Luas Wilayah Menurut Kecamatan di Kabupaten Lebong, 2018.....	5
1.2	Ketinggian Desa/Kelurahan di Kecamatan Lebong Tengah, 2018.....	6
PEMERINTAHAN		
2.1	Jarak Desa/ Kelurahan ke Kantor Kecamatan di Kecamatan Lebong Tengah, 2018.....	13
2.2	Jarak Desa/ Kelurahan ke Ibukota Kabupaten di Kecamatan Lebong Tengah, 2018.....	14
2.3.	Banyaknya Dusun, Rukun Warga, dan Rukun Tetangga di Kecamatan Lebong Tengah, 2018	15
2.4	Jumlah Tenaga Kerja/Pegawai Kantor Kecamatan Lebong Tengah, 2018.....	16
2.5	Jumlah Tenaga Kerja/Pegawai Kantor Kecamatan Berdasarkan Tingkat Pendidikan di Kecamatan Lebong Tengah, 2018.....	17
2.6	Jumlah Kepala Dusun (Kadus), Kepala Urusan (Kaur) Badan Pertimbangan Desa (BPD) dan Lainnya Menurut Desa/Kelurahan di Kecamatan Lebong Tengah, 2018.....	18
PENDUDUK DAN KETENAGAKERJAAN		
3.1	Jumlah Penduduk, Luas Wilayah, dan Kepadatan Penduduk Menurut Kecamatan di Kabupaten Lebong , 2018.....	23

3.2	Jumlah Penduduk Menurut Jenis Kelamin dan Kecamatan di Kabupaten Lebong, 2018	24
3.3	Jumlah Penduduk Menurut Jenis Kelamin di Kecamatan Lebong Tengah, 2014-2018.....	25

SOSIAL

4.1	Jumlah Sekolah Menurut Jenjang dan Statusnya Dalam Naungan Dinas Pendidikan dan Kebudayaan Kabupaten Lebong di Kecamatan Lebong Tengah, 2018.....	34
4.2	Rasio Murid dan Guru Menurut Statusnya Dalam Naungan Dinas Pendidikan dan Kebudayaan Kabupaten Lebong di Kecamatan Lebong Tengah, 2018	35
4.3	Banyaknya Peserta dan Lulusan Ujian Menurut Tingkat Pendidikan di Kecamatan Lebong Tengah, 2018	36
4.4	Jumlah Pendidikan Keterampilan Menurut Jenis dan Desa/Kelurahan di Kecamatan Lebong Tengah, 2018	37
4.5	Keberadaan Jenis Pendidikan Informal dan Lainnya Menurut Desa/Kelurahan di Kecamatan Lebong Tengah, 2018.....	39
4.6	Banyaknya Fasilitas Kesehatan Menurut Jenisnya di Kecamatan Lebong Tengah, 2018.....	40
4.7	Banyaknya Tenaga Kesehatan Menurut Jenis Tenaga Kesehatan di Kecamatan Lebong Tengah, 2018	41
4.8	Jumlah Bayi Lahir, Bayi Berat Badan Lahir Rendah (BBLR), BBLR Dirujuk, dan Bergizi Buruk di Kecamatan Lebong Tengah, 2018.....	42
4.9	Jumlah Balita yang Pernah Mendapat Imunisasi Menurut Jenis Imunisasi di Kecamatan Lebong Tengah, 2017.....	43

4.10	Jumlah Ibu Hamil, Melakukan Kunjungan K1, Melakukan Kunjungan K4, Kurang Energi Kronis (KEK), dan Mendapat Tablet Zat Besi (Fe) di Kecamatan Lebong Tengah, 2017	44
4.11	Jumlah Kasus HIV/AIDS, IMS, DBD, Diare, TB, dan Malaria di Kecamatan Lebong Tengah, 2018.....	45
4.12	Jumlah Pasangan Usia Subur (PUS), Akseptor Aktif dan Akseptor Baru di Kecamatan Lebong Tengah, 2018	46
4.13	Jumlah Tempat Pelayanan KB di Kecamatan Lebong Tengah, 2018.....	47
4.14	Jumlah Tempat Ibadah Menurut Desa/Kelurahan Kecamatan Lebong Tengah, 2018.....	48
4.15	Jumlah Fasilitas untuk Bermain/Lapangan Olahraga di Kecamatan Lebong Tengah, 2018	49

PERTANIAN

5.1	Luas Panen dan Produksi Tanaman Sayuran Menurut Jenis Sayuran di Kecamatan Lebong Tengah, 2018.....	55
5.2	Populasi Ternak dan Unggas di Kecamatan Lebong Tengah, 2018.....	56
5.3	Jumlah Rumah Tangga Budidaya Perikanan Menurut Jenis Budidaya di Kecamatan Lebong Tengah, 2018.....	57
5.4	Produksi Usaha Perikanan Darat di Kecamatan Lebong Tengah, 2018.....	58
5.5	Jumlah Heler/Penggilingan Padi Menurut Desa/Kelurahan di Kecamatan Lebong Tengah, 2018	59

PERINDUSTRIAN, PERTAMBANGAN & ENERGI

6.1	Jumlah Usaha Mikro, Kecil, dan Menengah di Kecamatan Lebong Tengah, 2017	65
-----	--	----

6.2	Keberadaan Saluran Udara Tegangan Ekstra Tinggi (SUTET) Menurut Desa/Kelurahan Kecamatan Lebong Tengah, 2018.....	66
6.3	Jumlah Lokasi Tambang dan Galian Menurut Desa/Kelurahan Kecamatan Lebong Tengah, 2018	67

PERDAGANGAN, TRANSPORTASI ,KOMUNIKASI

DAN PARIWISATA

7.1	Jumlah Pedagang Menurut Jenis Pedagang di Kecamatan Lebong Tengah, 2017.....	74
7.2	Jumlah <i>Base Transceiver Station</i> (BTS) di Kecamatan Lebong Tengah, 2018.....	75
7.3	Jarak Objek Wisata dan Cagar Budaya ke Ibukota Kecamatan di Kecamatan Lebong Tengah, 2018....	76
7.4	Jumlah Kelompok Kesenian di Kecamatan Lebong Tengah, 2018.....	77

KEUANGAN

8.1	Jumlah Wajib Pajak, Target dan Realisasi Pajak Bumi dan Bangunan di Kecamatan Lebong Tengah, 2018	84
8.2	Jumlah Koperasi Menurut Jenis Koperasi di Kecamatan Lebong Tengah, 2018.....	85
8.3	Banyaknya Anggota Koperasi dan Volume Usaha di Kecamatan Lebong Tengah, 2018.....	86

DAFTAR GAMBAR

Gambar		Halaman
1.1	Persentase Luas Wilayah Menurut Kecamatan di Kabupaten Lebong, 2018	4
2.1	Jumlah Satuan Lingkungan Setempat Desa/Kelurahan di Kecamatan Lebong Tengah, 2018	11
2.2	Jarak Desa/Kelurahan ke Ibukota Kabupaten di Kecamatan Lebong Tengah, 2018.....	12
3.1	Jumlah Penduduk di Kecamatan Lebong Tengah, 2014-2018 (Jiwa).....	21
3.2	Persentase Jumlah Penduduk Menurut Jenis Kelamin di Kecamatan Lebong Tengah, 2018.....	22
4.1	Jumlah Sekolah Dalam Naungan Dinas Pendidikan dan Kebudayaan Kabupaten Lebong di Kecamatan Lebong Tengah, 2018.....	30
4.2	Banyaknya Fasilitas Kesehatan di Kecamatan Lebong Tengah, 2018.....	32
6.1	Jumlah Usaha Kecil Menurut Jenis Usaha di Kecamatan Lebong Tengah, 2017.....	63
8.1	Jumlah Wajib Pajak di Kecamatan Lebong Tengah, 2014-2018	82
8.2	Persentase Realisasi Pembayaran Pajak Bumi dan Bangunan (PBB) di Kecamatan Lebong Tengah, 2014-2018	83

PENJELASAN UMUM

Tanda-tanda, satuan-satuan dan lain-lainnya yang digunakan dalam publikasi ini adalah sebagai berikut:

1. TANDA-TANDA

Data tidak tersedia	: ...
Tidak ada atau nol	: -
Data dapat diabaikan	: 0
Tanda desimal	: ,
Data tersedia	: ✓

2. SATUAN

Hektar (ha)	: 10.000 m ²
Kilometer (km)	: 1.000 m
Kuintal (kw)	: 100 kg
Ton	: 1.000 kg

Satuan lain: buah, butir, ekor, helai/lembar, batang, persen (%).

Perbedaan angka di belakang koma disebabkan oleh pembulatan angka.

3. SINGKATAN

BA	: Bustanul Athfal
BALITA	: Bawah Lima Tahun
BBLR	: Berat Badan Lahir Rendah
BCG	: <i>Bacillus Calmette Guerin</i>
BPS	: Badan Pusat Statistik
BPD	: Badan Permusyawaratan Desa
BTS	: Base Transceiver Station
DPL	: Di atas Permukaan Laut
DPT	: Difteri, Pertusis, Tetanus
HIV	: <i>Human Immunodeficiency Virus</i>
IMS	: Infeksi Menular Seksual
KB	: Keluarga Berencana
LPM	: Lembaga Pemberdayaan Masyarakat
LSM	: Lembaga Swadaya Masyarakat
MIN	: Madrasah Ibtidaiyah Negeri
MTS	: Madrasah Tsanawiyah
MA	: Madrasah Aliyah Negeri
Posyandu	: Pos Pelayanan Terpadu
Poskesdes	: Pos Kesehatan Desa
Puskesmas	: Pusat Kesehatan Masyarakat
RA	: Raudatul Atfal
RT	: Rukun Tetangga

RW	: Rukun Warga
SD	: Sekolah Dasar
SMP	: Sekolah Menengah Pertama
SMA	: Sekolah Menengah Atas
SMK	: Sekolah Menengah Kejuruan
SUTET	: Saluran Udara Tegangan Ekstra Tinggi
RSUD	: Rumah Sakit Umum Daerah
TB	: Tuberkolosis
TNKS	: Taman Nasional Sebelat Kerinci



BAB I

GEOGRAFI

<https://lebongkab>

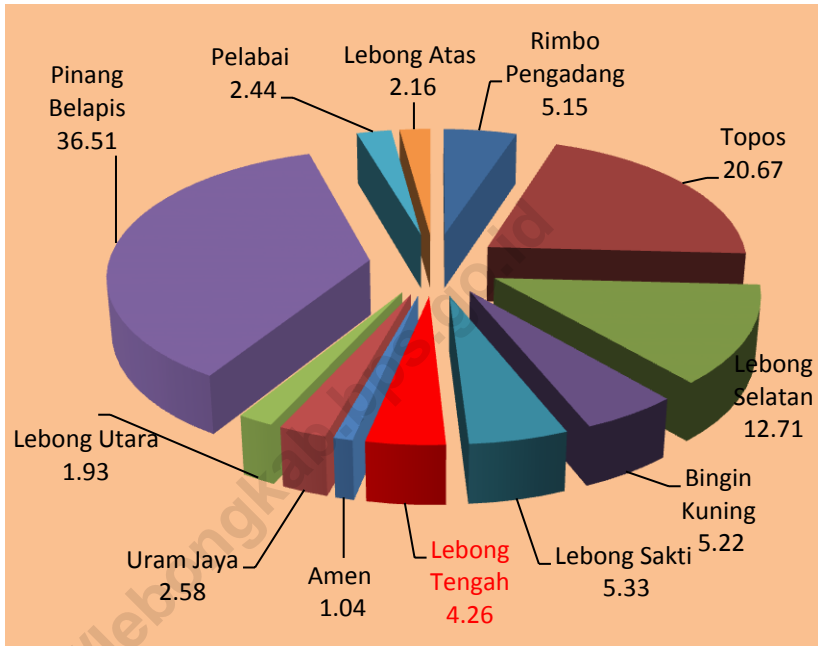
GEOGRAFI

Luas Kecamatan Lebong Tengah kurang lebih 70,97 km² atau 4,26 persen dari luas Kabupaten Lebong. Secara administratif Kecamatan Lebong Tengah memiliki batas-batas sebagai berikut, sebelah utara berbatasan dengan Kecamatan Lebong Atas dan Kabupaten Bengkulu Utara, sebelah selatan berbatasan dengan Kecamatan Lebong Sakti, sebelah timur berbatasan dengan Taman Nasional Sebelat Kerinci (TNKS), dan sebelah barat berbatasan dengan Kecamatan Amen.

Sebagian besar wilayah Kecamatan Lebong Tengah merupakan daerah dataran dan terletak pada ketinggian rata-rata 400 meter dari permukaan laut. Bila ditinjau dari segi topografi, 90 persen wilayah Kecamatan Lebong tengah berada di daerah hamparan, sedangkan Desa Danau Liang hampir mayoritas di daerahnya berupa lereng dan puncak serta berada di tepi/sekitar Kawasan Hutan Lindung TNKS.

Dilihat dari aliran air yang mengalir di Kecamatan Lebong Tengah, Desa/Kelurahan seluruhnya berada dalam aliran sungai Air Kotok dan Air Ngeai. Aliran Sungai Air Kotok membujur dari Desa Embong Panjang ke Desa Karang Anyar, sedangkan Air Ngeai membujur dari Desa Danau Liang sampai Desa Semelako I.

Gambar 1.1 Persentase Luas Wilayah Menurut Kecamatan di Kabupaten Lebong, 2018



Tabel 1.1 Luas Wilayah Menurut Kecamatan di Kabupaten Lebong, 2018

Kecamatan	Luas (Km²)	Persentase
(1)	(2)	(3)
Rimbo Pengadang	85,71	5,15
Topos	344,28	20,67
Lebong Selatan	211,69	12,71
Bingin Kuning	86,89	5,22
Lebong Sakti	88,69	5,33
Lebong Tengah	70,97	4,26
Amen	17,28	1,04
Uram Jaya	42,95	2,58
Lebong Utara	32,10	1,93
Pinang Belapis	608,01	36,51
Pelabai	40,71	2,44
Lebong Atas	36,00	2,16
Lebong	1 665,28	100

Sumber : Kementrian Dalam Negeri

Tabel 1.2 Ketinggian Desa/Kelurahan di Kecamatan Lebong Tengah, 2018

(m DPL)

Desa/Kelurahan	Ketinggian
(1)	(2)
Embong Panjang	363
Pagar Agung	350
Suka Damai	370
Tanjung Bungai II	369
Tanjung Bungai I	371
Karang Anyar	375
Semelako I	383
Semelako II	415
Semelako III	446
Semelako Atas	447
Danau Liang	843

Sumber : Podes, 2018 (Badan Pusat Statistik Kabupaten Lebong)



BAB 2

PEMERINTAHAN

PEMERINTAHAN

2.1 Pemerintahan

Secara administratif Kecamatan Lebong Tengah terdiri dari 10 Desa dan 1 Kelurahan. Ibukota Kecamatan Lebong Tengah terletak di Kelurahan Embong Panjang yang berjarak sekitar 15 km dari Ibukota Kabupaten Lebong.

Struktur pemerintahan desa dan kelurahan disusun secara sistematis, di lingkungan kelurahan, terdapat 9 RT dan 4 RW sedangkan di lingkungan desa, terdapat 3 sampai 4 dusun. Selain itu, ditingkat kelurahan juga terdapat struktur kepegawaian, dimana terdapat Kasi (Kepala Seksi) dan staf baik PNS maupun honorer yang membantu administrasi kelurahan. Untuk tingkat desa, kegiatan administrasi dibantu oleh Sekdes dan beberapa fungsional desa seperti BPD, LPM, Ketua Kutai dan lain sebagainya.

Dalam menyelesaikan tugas-tugas pemerintahan di tingkat Kecamatan, Kantor Kecamatan dipimpin oleh seorang Camat dan dibantu oleh Kasi dan Staf Kecamatan. Selama tahun 2018, terdapat 30 orang tenaga kerja/pegawai di Kantor Camat Lebong Tengah, terdiri dari 8 orang tenaga Fungsional, 7 orang PNS (Struktural/Staf) dan 15 orang tenaga honorer.

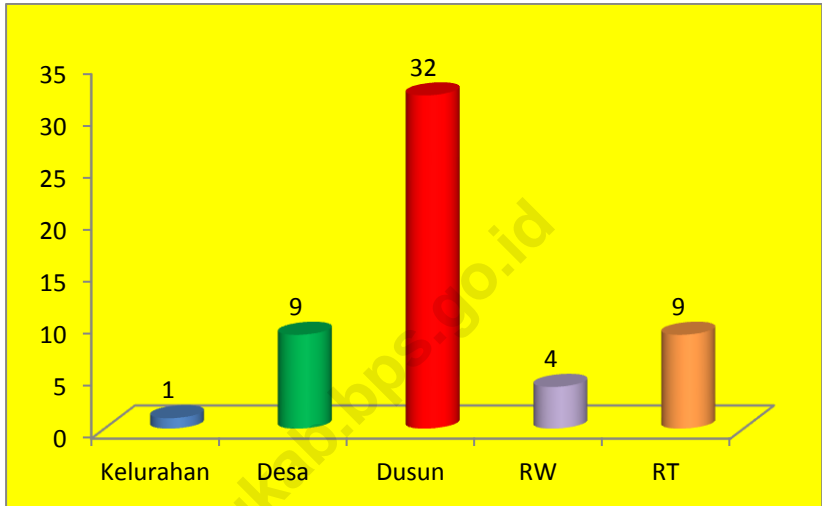
Bila dilihat dari segi sumber daya manusia, rata-rata pegawai negeri sipil (PNS) di Kantor Kecamatan Lebong Tengah

berpendidikan diatas SMA (10orang) sedangkan untuk pendidikan SMA berjumlah 4 orang. Dan 1 orang berpendidikan di bawah SMP, Hal ini mengindikasikan bahwa sumber daya manusia di kantor Kecamatan Lebong Tengah masih terbatas.

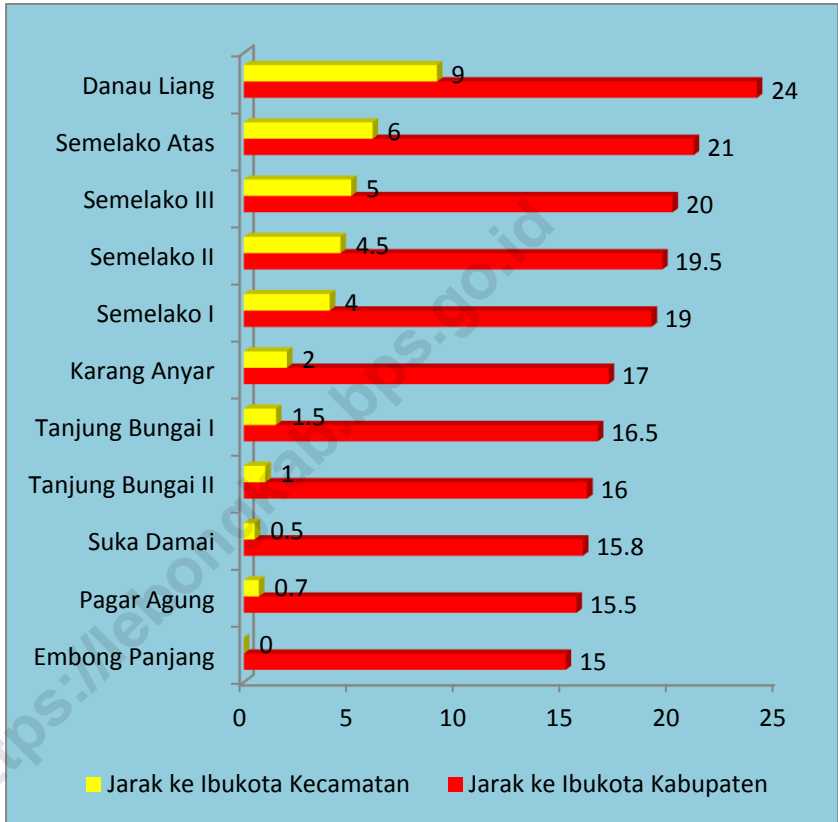
Dalam melaksanakan roda pemerintahan baik di kelurahan dan di desa terdapat 136 perangkat yang membantu Kades dan Lurah dalam mengambil suatu kebijakan maupun melaksanakan program kerja pemerintah. Dari segi sumber daya manusia, perangkat desa masih di dominasi tamatan SMA, SMP dan SD.

<https://lebongkab.bpp.go.id/>

Gambar 2.1 Jumlah Satuan Lingkungan Setempat Desa/Kelurahan di Kecamatan Lebong Tengah, 2018



Gambar 2.2 Jarak Desa/Kelurahan ke Ibukota Kabupaten di Kecamatan Lebong Tengah, 2018



Tabel 2.1 Jarak Desa/Kelurahan ke Kantor Kecamatan di Kecamatan Lebong Tengah, 2018

(Km)

Desa/Kelurahan	Jarak ke Kantor Kecamatan
(1)	(2)
Embong Panjang	0
Pagar Agung	0,7
Suka Damai	0,5
Tanjung Bungai II	1,0
Tanjung Bungai I	1,5
Karang Anyar	2,0
Semelako I	4,0
Semelako II	4,5
Semelako III	5,0
Semelako Atas	6,0
Danau Liang	9,0

Sumber : Kantor Kecamatan Lebong Tengah

Tabel 2.2 Jarak Desa/Kelurahan ke Ibukota Kabupaten di Kecamatan Lebong Tengah, 2018

(Km)

Desa/Kelurahan	Jarak ke Ibukota Kabupaten
(1)	(2)
Embong Panjang	15,0
Pagar Agung	15,5
Suka Damai	15,8
Tanjung Bungai II	16,0
Tanjung Bungai I	16,5
Karang Anyar	17,0
Semelako I	19,0
Semelako II	19,5
Semelako III	20,0
Semelako Atas	21,0
Danau Liang	24,0

Sumber : Kantor Kecamatan Lebong Tengah

Tabel 2.3 Banyaknya Dusun, Rukun Warga, dan Rukun Tetangga di Kecamatan Lebong Tengah, 2018

(Buah)

Desa/Kelurahan	Dusun	Rukun Warga (RW)	Rukun Tetangga (RT)
(1)			(2)
Embong Panjang	0	4	9
Pagar Agung	3	0	0
Suka Damai	3	0	0
Tanjung Bungai I	3	0	0
Tanjung Bungai II	3	0	0
Karang Anyar	3	0	0
Semelako I	3	0	0
Semelako II	4	0	0
Semelako III	3	0	0
Semelako Atas	4	0	0
Danau Liang	3	0	0

Sumber : Kantor Kecamatan Lebong Tengah

Tabel 2.4 Jumlah Tenaga Kerja/Pegawai Kantor Kecamatan Lebong Tengah, 2018

(Orang)

Uraian	Jumlah
(1)	(2)
Fungsional	8
PNS (Struktural/Staf)	7
Honorer/Kontrak	15

Sumber : Kantor Kecamatan Lebong Tengah

Tabel 2.5 Jumlah Tenaga Kerja/Pegawai (PNS) Kantor Kecamatan Berdasarkan Tingkat Pendidikan di Kecamatan Lebong Tengah, 2018

(Orang)

Uraian	Jumlah
(1)	(2)
≤ SMP	1
SMA	4
Diploma I/II/III	1
≥ D4/S1	9

Sumber : Kantor Kecamatan Lebong Tengah

Tabel 2.6 Jumlah Kepala Dusun (Kadus), Kepala Urusan (Kaur) Badan Pertimbangan Desa (BPD) dan Lainnya Menurut Desa/Kelurahan di Kecamatan Lebong Tengah Tahun, 2018

(Orang)

Desa/ Kelurahan	Ka. Lingkungan	Kadus/ RT	RW	Kaur/ Kasi	BPD/ LPM	Lain nya
(1)	(2)	(3)	(4)	(5)	(6)	(7)
Embong Panjang	0	0	4	0	1	9
Pagar Agung	0	3	0	3	6	0
Suka Damai	0	3	0	3	6	0
Tanjung Bungai II	0	3	0	3	6	0
Tanjung Bungai I	0	3	0	3	6	0
Karang Anyar	0	3	0	3	6	0
Semelako I	0	3	0	3	7	0
Semelako II	0	4	0	3	6	0
Semelako III	0	3	0	3	6	0
Semelako Atas	0	4	0	3	6	0
Danau Liang	0	3	0	3	6	0

Sumber : Kantor Kecamatan Lebong Tengah



BAB 3

<https://lebongka>

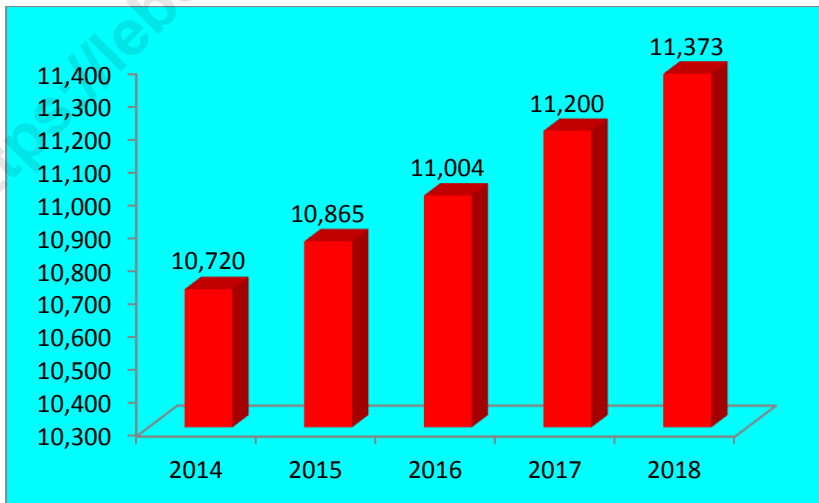
PENDUDUK DAN KETENAGAKERJAAN

BAB 3. PENDUDUK DAN KETENAGAKERJAAN

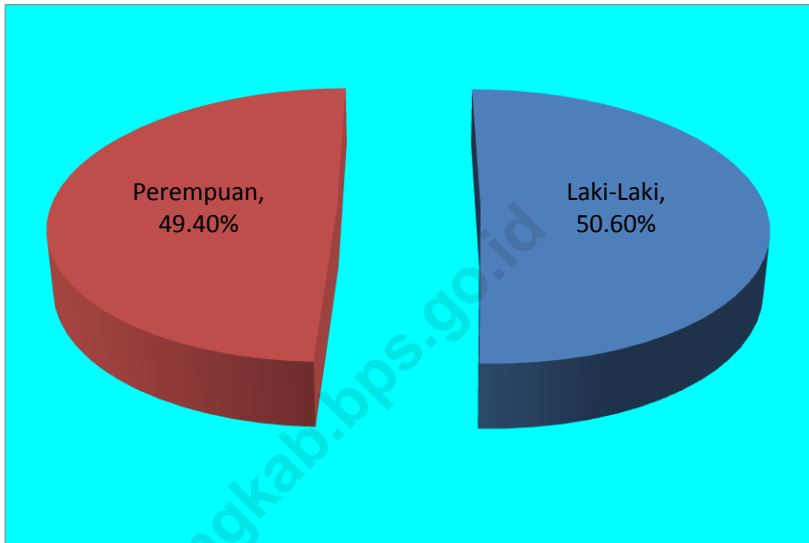
3.1 Penduduk

Jumlah penduduk Kecamatan Lebong Tengah di tahun 2018 mencapai 11.373 jiwa dengan kepadatan penduduk mencapai 160,25 jiwa/km². Berdasarkan jenis kelamin terdapat sebanyak 5.755 jiwa penduduk laki-laki dan 5.618 jiwa penduduk perempuan dengan sex ratio sebesar 102. Hal ini menggambarkan bahwa jenis kelamin laki-laki lebih banyak dibandingkan dengan jenis kelamin perempuan, atau dengan perbandingan setiap 100 perempuan terdapat 102 penduduk yang berjenis kelamin laki-laki.

Gambar 3.1 Jumlah Penduduk di Kecamatan LebongTengah, 2014-2018 (Jiwa)



Gambar 3.2 Persentase Jumlah Penduduk Menurut Jenis Kelamin di Kecamatan LebongTengah, 2018



3.2 Ketenagakerjaan

Berdasarkan data yang tersedia di kantor Kecamatan Lebong Tengah, sebagian besar masyarakat menggantungkan hidupnya di bidang pertanian baik di bidang persawahan, perkebunan, perikanan, hortikultura, perikanan maupun kehutanan dan jasa pertanian.

Tabel 3.1 Jumlah Penduduk, Luas Wilayah, dan Kepadatan Penduduk Menurut Kecamatan di Kabupaten Lebong, 2018

Kecamatan	Jumlah Penduduk (Jiwa)	Luas Wilayah (Km ²)	Rasio Jenis Kelamin
(1)			(4)
Rimbo Pengadang	5,183	85,71	105
Topos	6,553	344,28	102
Lebong Selatan	15,734	211,69	104
Bingin Kuning	11,071	86,89	102
Lebong Tengah	11,373	88,69	102
Lebong Sakti	9,701	70,97	101
Lebong Atas	5,540	17,28	105
Pelabai	7,719	42,95	105
Lebong Utara	17,504	32,10	102
Amen	8,106	608,01	102
Uram Jaya	5,770	40,71	99
Pinang Belapis	5,009	36,00	110
Jumlah	109,263	1 665,28	103

Sumber : Proyeksi Penduduk di Kabupaten Lebong

Tabel 3.2 Jumlah Penduduk Menurut Jenis Kelamin dan Kecamatan di Kabupaten Lebong, 2018

(Jiwa)

Kecamatan	Jenis Kelamin		Jumlah
	LK	PR	
(1)	(2)	(3)	(4)
Rimbo Pengadang	2,659	2,524	5,183
Topos	3,304	3,249	6,553
Lebong Selatan	8,030	7,704	15,734
Bingin Kuning	5,581	5,490	11,071
Lebong Tengah	5,755	5,618	11,373
Lebong Sakti	4,869	4,832	9,701
Lebong Atas	2,843	2,697	5,540
Pelabai	3,960	3,759	7,719
Lebong Utara	8,819	8,685	17,504
Amen	4,097	4,009	8,106
Uram Jaya	2,876	2,894	5,770
Pinang Belapis	2,624	2,385	5,009
Jumlah	55,417	53,846	109,263

Sumber : Proyeksi Penduduk di Kabupaten Lebong

Tabel 3.3 Jumlah Penduduk Menurut Jenis Kelamin di Kecamatan Lebong Tengah, 2014-2018

(Jiwa)

Tahun	Laki-laki	Perempuan	Jumlah
(1)	(2)	(3)	(4)
2014	5 441	5 278	10 719
2015	5 508	5 355	10 863
2016	5 579	5 425	11 004
2017	5 672	5 528	11 200
2018	5 755	5 618	11 373

Sumber : Proyeksi Penduduk di Kabupaten Lebong

<https://lebongkab.bps.go.id>



BAB 4

SOSIAL

BAB 4. SOSIAL

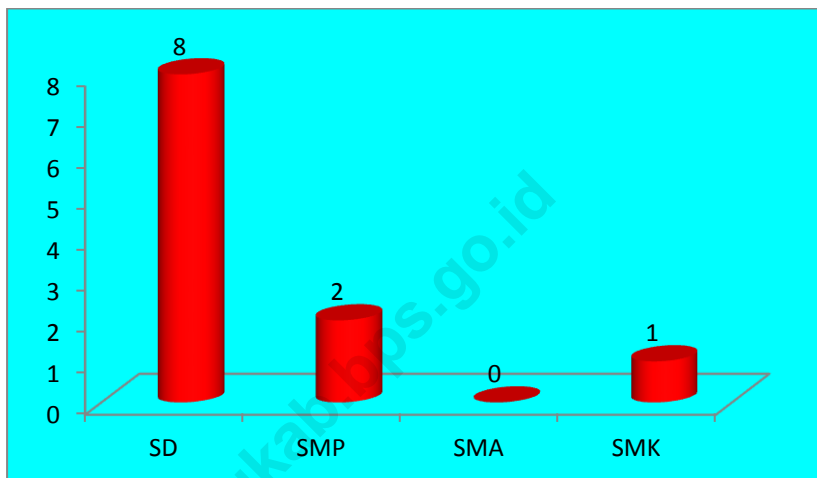
4.1 Pendidikan

Pendidikan merupakan salah satu indikator untuk melihat keberhasilan pembangunan sumber daya manusia. Pendidikan sebagai komponen pembentuk sumberdaya manusia menjadi faktor penting dalam pembangunan di suatu daerah. Pembangunan sumber daya manusia selain dipengaruhi oleh tingkat partisipasi masyarakat juga harus didukung oleh ketersediaan sarana dan prasarana pendidikan khususnya di tingkat kecamatan dan desa/kelurahan.

Secara umum sarana pendidikan yang terdapat di Kecamatan Lebong Tengah sudah cukup memadai. Hal ini terlihat pada ketersediaan sarana sekolah dari tingkat SD sampai SMK, tetapi untuk tingkat sekolah SMA belum ada. Pada tahun 2018 jumlah seluruh sekolah di Kecamatan Lebong Tengah sebanyak 11 sekolah, terdiri dari delapan unit SD, dua unit SMP dan satu unit SMK.

Jika dilihat dari ketersediaan tenaga guru di Kecamatan Lebong Tengah, tahun 2018 dapat diinformasikan untuk SD terdapat 77 orang guru dengan 1.138 murid. Untuk tingkat SMP terdapat 43 orang guru dengan 671 murid. Untuk tingkat SMK terdapat 32 orang guru dengan jumlah murid sebanyak 380 orang.

Gambar 4.1 Jumlah Sekolah Dalam Naungan Dinas Pendidikan dan Kebudayaan Kabupaten Lebong di Kecamatan Lebong Tengah, 2018



Selain pendidikan formal yang tersedia, pendidikan informal juga sangat diperlukan untuk menunjang keterampilan masyarakat di Kecamatan Lebong Tengah terdapat 2 taman bacaan di desa Semelako I dan Semelako II, serta 1 tempat paket A/B/C di desa Semelako Atas.

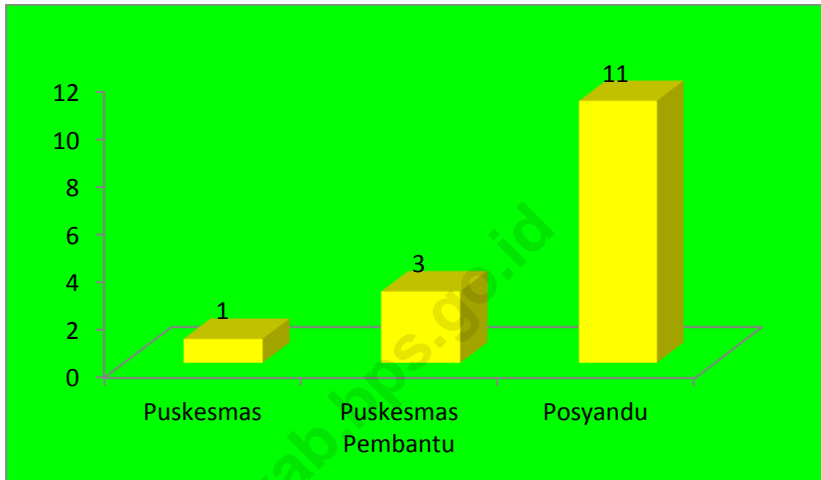
4.2 Kesehatan

Kesehatan sebagai salah satu kebutuhan dasar dalam pembangunan bagi masyarakat luas. Masyarakat yang sehat memiliki potensi untuk lebih mengoptimalkan produktivitas dalam berkarya dan bekerja. Hal ini secara langsung dapat mempengaruhi

nilai tambah ekonomi dan berperan langsung dalam peningkatan pertumbuhan ekonomi suatu wilayah.

Pada tahun 2018 Kecamatan Lebong Tengah telah memiliki fasilitas kesehatan berupa 1 unit puskesmas, 3 Puskesmas Pembantu dan 11 posyandu yang tersebar di desa/kelurahan di Kecamatan Lebong Tengah. Berbagai fasilitas kesehatan tersebut juga telah didukung oleh tenaga kesehatan yang ditempatkan untuk mendukung, membantu dan melayani masyarakat. Selama tahun 2018 ada 17 tenaga kesehatan yang ditempatkan di Kecamatan Lebong Tengah yang terdiri dari satu orang Dokter, tujuh orang Perawat, tujuh orang Bidan dan dua orang Ahli Gizi.

Gambar 4.2 Banyaknya Fasilitas Kesehatan di Kecamatan Lebong Tengah, 2018



4.3 Keluarga Berencana

Salah satu program pemerintah yang terus digalakkan adalah Program Keluarga Berencana. Program ini memiliki tujuan utama yaitu menekan laju pertumbuhan penduduk. Salah satu indikator keberhasilan program KB ini terlihat dari jumlah akseptor aktif yang ada pada pasangan usia subur. Pada tahun 2018, dari 1.537 pasangan usia subur yang ada di Kecamatan Lebong Tengah, sebanyak 356 pasangan merupakan peserta KB baru dan 1.234 peserta KB aktif. Dalam mendukung program KB tersebut, terdapat beberapa tempat pelayanan KB di Kecamatan Lebong Tengah berupa Posyandu 11 unit, satu unit KKB dan 11 unit PPKBD.

4.4 Sosial Lainnya

Kondisi sosial masyarakat Kecamatan Lebong Tengah sangat heterogen, masyarakat berasal dari berbagai suku atau daerah, Suku Rejang sebagai suku asli penduduk setempat masih mendominasi di kecamatan Lebong Tengah. Selain Suku Rejang terdapat juga Suku Jawa, Sunda, Batak, Padang yang telah bersatu dan membaaur dalam kesatuan masyarakat Lebong Tengah Bahkan tidak jarang terjadi pernikahan antar lintas suku.

Dalam menjamin ketertiban dan ketentraman masyarakat, di Kecamatan Lebong Tengah terdapat Kepolisian Sektor (POLSEK) yang terdapat di Desa Karang Anyar. Selain itu, seluruh desa/kelurahan di Kecamatan Lebong Tengah telah memiliki lembaga non profit seperti organisasi kemasyarakatan.

Tabel 4.1 Jumlah Sekolah Menurut Jenjang dan Statusnya Dalam Naungan Dinas Pendidikan dan Kebudayaan Kabupaten Lebong di Kecamatan Lebong Tengah, 2018

(Buah)

Tingkat Pendidikan	Status Sekolah		Jumlah
	Negeri	Swasta	
(1)	(2)	(3)	(4)
SD	8	0	8
SMP	2	0	2
SMA	0	0	0
SMK	1	0	1

Sumber : Kementerian Pendidikan dan Kebudayaan, Data Semester Ganjil

Tabel 4.2 Rasio Murid dan Guru Menurut Statusnya Dalam Naungan Dinas Pendidikan dan Kebudayaan Kabupaten Lebong di Kecamatan Lebong Tengah, 2018

Tingkat Pendidikan	Murid		Guru		Rasio	
	Negeri	Swasta	Negeri	Swasta	Negeri	Swasta
(1)	(2)	(3)	(4)	(5)	(6)	(7)
SD	1 138	0	77	0	14,78	0
SMP	671	0	43	0	15,60	0
SMA	0	0	0	0	0	0
SMK	380	0	32	0	11,87	0

Sumber : Kementrian Pendidikan dan Kebudayaan, Data Semester Ganjil

Tabel 4.3 Banyaknya Peserta dan Lulusan Ujian Menurut Tingkat Pendidikan di Kecamatan Lebong Tengah, 2018*

Uraian	Peserta (Orang)		Lulusan (orang)	
	Negeri	Swasta	Negeri	Swasta
(1)	(2)	(3)	(4)	(5)
SD	...	0	...	0
SMP	...	0	...	0
SMA	0	0	0	0
SMK	...	0	...	0

*data tidak tersedia

Sumber : Kementerian Pendidikan dan Kebudayaan, Data Semester Ganjil

Tabel 4.4 Jumlah Pendidikan Keterampilan Menurut Jenis dan Desa/Kelurahan di Kecamatan Lebong Tengah, 2018

Desa/Kelurahan	Bahasa Asing	Komputer	Menjahit/ Tata Busana	Kecantikan
(1)	(2)	(3)	(4)	(5)
Embong Panjang	0	0	0	0
Pagar Agung	0	0	0	0
Suka Damai	0	0	0	0
Tanjung Bungai II	0	0	0	0
Tanjung Bungai I	0	0	0	0
Karang Anyar	0	0	0	0
Semelako I	0	0	0	0
Semelako II	0	0	0	0
Semelako III	0	0	0	0
Semelako Atas	0	0	0	0
Danau Liang	0	0	0	0

Lanjutan Tabel 4.4

(unit)

Desa/Kelurahan	Montir Mobil/ Motor	Elektronika	Lainnya
(1)	(2)	(3)	(4)
Embong Panjang	0	0	0
Pagar Agung	0	0	0
Suka Damai	0	0	0
Tanjung Bungai II	0	0	0
Tanjung Bungai I	0	0	0
Karang Anyar	0	0	0
Semelako I	0	0	0
Semelako II	0	0	0
Semelako III	0	0	0
Semelako Atas	0	0	0
Danau Liang	0	0	0

Sumber : Kantor Kecamatan Lebong Tengah

Tabel 4.5 Keberadaan Jenis Pendidikan Informal dan Lainnya Menurut Desa/Kelurahan di Kecamatan Lebong Tengah, 2018

Desa/Kelurahan	Paud	Play Grup	Taman Bacaan	Paket A/B/C
(1)	(2)	(3)		
Embong Panjang	1	0	0	0
Pagar Agung	0	1	0	0
Suka Damai	1	0	0	0
Tanjung Bungai II	2	0	0	0
Tanjung Bungai I	0	0	0	0
Karang Anyar	1	0	0	0
Semelako I	0	0	1	0
Semelako II	0	0	1	0
Semelako III	2	0	0	0
Semelako Atas	0	0	0	1
Danau Liang	2	0	0	0

Sumber : Podes 2018

Tabel 4.6 Banyaknya Fasilitas Kesehatan Menurut Jenisnya di Kecamatan Lebong Tengah, 2018

(Buah)

Fasilitas Kesehatan	Jumlah
(1)	(2)
Rumah Sakit Umum	0
Rumah Sakit Swasta	0
Puskesmas	1
Puskesmas Pembantu	3
Apotek	0
Poliklinik	0
Posyandu	11
Polindes	0
Jumlah	15

Sumber : Pendataan Podes 2018

Tabel 4.7 Banyaknya Tenaga Kesehatan Menurut Jenis Tenaga Kesehatan di Kecamatan Lebong Tengah, 2018

(Orang)

Jenis Tenaga Kesehatan	Jumlah
(1)	(2)
Dokter	1
Perawat	7
Bidan	7
Farmasi	0
Ahli Gizi	2
Jumlah	17

Sumber : Kementerian Kesehatan, <http://sisdmk.bppsdmk.kemkes.go.id>

Tabel 4.8 Jumlah Bayi Lahir, Bayi Berat Badan Lahir Rendah (BBLR), BBLR Dirujuk, dan Bergizi Buruk di Kecamatan Lebong Tengah, 2018

(Orang)

Uraian	Jumlah
(1)	(2)
Bayi Lahir	241
BBLR	2
BBLR Dirujuk	-
Bergizi Buruk	-

Sumber : Dinas Kesehatan Kabupaten Lebong

Tabel 4.9 Jumlah Balita yang Pernah Mendapat Imunisasi Menurut Jenis Imunisasi di Kecamatan Lebong Tengah, 2017

(Orang)

Jenis Imunisasi (1)	Jumlah (2)
BCG	164
DPT 1	160
DPT 2	151
DPT 3	136
HIB/HB 1	160
HIB/HB 2	151
HIB/HB 3	136
Polio 1	164
Polio 2	160
Polio 3	151
Polio 4	114
Campak	164

Sumber : Dinas Kesehatan Kabupaten Lebong

Tabel 4.10 Jumlah Ibu Hamil, Melakukan Kunjungan K1, Melakukan Kunjungan K4, Kurang Energi Kronis (KEK), dan Mendapat Tablet Zat Besi (Fe) di Kecamatan Lebong Tengah, 2017

(Orang)

Jenis Imunisasi	Jumlah
(1)	(2)
Ibu Hamil	251
Kunjungan K1	246
Kunjungan K4	239
Kurang Energi Kronis (KEK)	...
Mendapatkan Zat Besi (Fe)	246

Sumber : Dinas Kesehatan Kabupaten Lebong

Tabel 4.11 Jumlah Kasus HIV/AIDS, IMS, DBD, Diare, TB, dan Malaria di Kecamatan Lebong Tengah, 2018

(Orang)

Jenis Imunisasi	Jumlah
(1)	(2)
HIV/AIDS	-
IMS	-
DBD	20
Diare	-
TB	6
Malaria	-

Sumber : Dinas Kesehatan Kabupaten Lebong

Tabel 4.12 Jumlah Pasangan Usia Subur (PUS), Akseptor Aktif dan Akseptor Baru di Kecamatan Lebong Tengah, 2018

(Pasangan)	
Uraian	Jumlah
(1)	(2)
Pasangan Usia Subur	1 537
Akseptor Aktif	1 234
Persentase Terhadap PUS (%)	80,28
Akseptor Baru	356

Sumber : Badan Pemberdayaan Perempuan, Perlindungan Anak, Pengendalian Penduduk, dan Keluarga Berencana (DP3A, DALDUK, dan KB)

Tabel 4.13 Jumlah Tempat Pelayanan KB di Kecamatan Lebong Tengah, 2018

(Buah)

Uraian	Jumlah
(1)	(2)
Posyandu	11
KKB	1
PPKBD	11
Klinik	-
Jumlah	23

Sumber : Badan Pemberdayaan Perempuan, Perlindungan Anak, Pengendalian Penduduk, dan Keluarga Berencana (DP3A, DALDUK, dan KB)

Tabel 4.14 Jumlah Tempat Ibadah Menurut Jenisnya di Desa/Kelurahan Kecamatan Amen, 2018

Desa/Kelurahan	Masjid	Surau/ Langgar	Gereja	Pura	Vihara	Klenteng
(1)						
Embong Panjang	1	0	0	0	0	0
Pagar Agung	1	0	0	0	0	0
Suka Damai	1	0	0	0	0	0
Tanjung Bungai II	1	1	0	0	0	0
Tanjung Bungai I	1	0	0	0	0	0
Karang Anyar	1	0	0	0	0	0
Semelako I	2	0	0	0	0	0
Semelako II	2	0	0	0	0	0
Semelako III	1	0	0	0	0	0
Semelako Atas	1	2	0	0	0	0
Danau Liang	2	0	0	0	0	0

Sumber : Kantor Kecamatan Lebong Tengah

Tabel 4.15 Jumlah Fasilitas untuk Bermain/Lapangan Olah Raga di Kecamatan Lebong Tengah, 2018

(Buah)

Fasilitas Olahraga	Jumlah
(1)	(2)
Sepak Bola	1
Futsal	0
Bola Voli	4
Bulu Tangkis	3
Tenis Lapangan	0
Tenis Meja	5
Bola Basket	0
Billyar	0

Sumber : Kantor Kecamatan Lebong Tengah

<https://lebongkab.bps.go.id>



BAB 5

PERTANIAN

<https://lebongka>

BAB 5. PERTANIAN

5.1 Pertanian

Sektor pertanian memegang peranan yang penting dalam perekonomian di Kabupaten Lebong, begitu juga pada Kecamatan Lebong Tengah, khususnya pada usaha perkebunan rakyat dan pertanian tanaman pangan dan palawija. Lebih dari 90 persen masyarakat bergerak di bidang pertanian dan perkebunan dan merupakan sumber penghasilan utama (pekerjaan utama) masyarakat. Pembinaan yang tepat kepada masyarakat khususnya petani/usaha pertanian sangat perlu dilaksanakan dan ditingkatkan, karena akan memberikan pengaruh yang besar pada tingkat pendapatan dan kesejahteraan masyarakat secara umum.

Tanaman sayuran yang diusahakan tahun 2018 adalah cabai dengan luas panen 14 hektar dan produksinya mencapai 85 kwintal. Selain cabai ada juga yang mengusahakan tomat dengan luas panen 1 hektar dan jumlah produksi mencapai 8 kwintal.

5.2 Perikanan dan Peternakan

Tahun 2018 tercatat ada 80 rumah tangga di Kecamatan Lebong Tengah yang mengusahakan budidaya perikanan. Sebanyak 13 rumah tangga mengusahakan budidaya ikan di kolam dan 67 rumah tangga mengusahakan budidaya ikan sawah/mina padi. Jumlah produksi ikan selama tahun 2018 untuk budidaya kolam

sebanyak 317 ton dengan luas produksi 23 hektar, sedangkan untuk budidaya sawah/mina padi produksinya sebanyak 658 ton dengan luas area produksi 952 hektar. Jumlah populasi ternak di kecamatan Lebong Tengah tahun 2018 sebanyak 597 ekor terdiri dari 15 ekor sapi potong, 12 ekor kerbau dan 570 ekor kambing. Untuk populasi ternak unggas di Lebong Tengah pada tahun 2018 tercatat sebanyak 8.925 ekor yang terdiri dari 2.345 ekor Ayam Kampung, 5.560 Ayam Pedaging dan 1.020 ekor Itik/Itik Manila.

<https://lebongkab.bps.go.id/>

Tabel 5.1 Produksi Tanaman Sayuran Menurut Jenis Sayuran di Kecamatan Lebong Tengah, 2018

Jenis Sayuran	Luas Panen (Ha)	Produksi (Kuintal)
(1)	(2)	(3)
Bawang Merah	-	-
Cabai	14	85
Tomat	1	8
Kentang	-	-
Kubis	-	-
Petsai	-	-
Bawang Putih	-	-

Sumber : Dinas Pertanian, Perikanan, dan Peternakan Kabupaten Lebong

Tabel 5.2 Populasi Ternak dan Unggas di Kecamatan Lebong Tengah, 2018

(Ekor)

Jenis Ternak	Jumlah
(1)	(2)
Sapi Potong	15
Sapi Perah	0
Kerbau	12
Kambing	570
Domba	0
Babi	0
Ayam Kampung	2 345
Ayam Petelur	0
Ayam Pedaging	5 560
Itik/Itik Manila	1 020
Angsa	3

Sumber : Dinas Pertanian, Perikanan, dan Peternakan Kabupaten Lebong

Tabel 5.3 Jumlah Rumah Tangga Budidaya Perikanan Menurut Jenis Budidaya di Kecamatan Lebong Tengah, 2018

(Ha)

Jenis Usaha (1)	Jumlah (2)
Kolam	13
Tebat Teknis	0
Perikanan Sawah	67
Tambak	0

Sumber : Dinas Pertanian, Perikanan, dan Peternakan Kabupaten Lebong

Tabel 5.4 Produksi Usaha Perikanan Darat di Kecamatan Lebong Tengah, 2018

(Ton)

Jenis Usaha	Produksi
(1)	(2)
Kolam	317
Tebat Teknis	0
Perikanan Sawah	658
Tambak	957

Sumber : Dinas Pertanian, Perikanan, dan Peternakan Kabupaten Lebong

Tabel 5.5 Jumlah Heler/Penggilingan Padi Menurut Desa/Kelurahan di Kecamatan Lebong Tengah, 2018

(Buah)

Desa/Kelurahan	Jumlah
(1)	(2)
Embong Panjang	2
Pagar Agung	3
Suka Damai	3
Tanjung Bungai II	3
Tanjung Bungai I	6
Karang Anyar	2
Semelako I	4
Semelako II	3
Semelako III	2
Semelako Atas	3
Danau Liang	1

Sumber : Kantor Kecamatan Lebong Tengah

<https://lebongkab.bps.go.id>



BAB 6

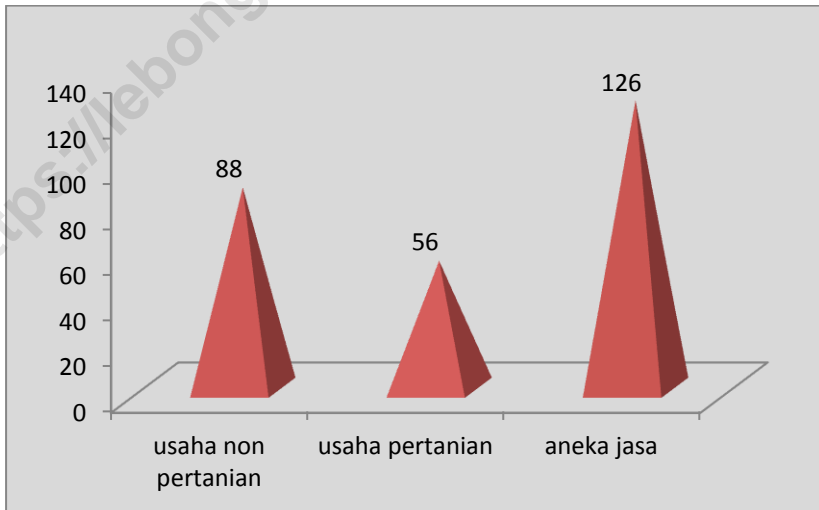
PERINDUSTRIAN, PERTAMBANGAN DAN ENERGI

BAB 6. PERINDUSTRIAN, PERTAMBANGAN DAN ENERGI

6.1 Perindustrian

Sektor industri merupakan salah satu sektor yang juga mendukung peningkatan perekonomian. Sektor industri yang dikembangkan masyarakat di Kecamatan Lebong Tengah pada umumnya adalah usaha mikro. Tahun 2017 tercatat ada 270 usaha mikro yang terdiri dari 88 unit usaha non pertanian, 56 unit usaha pertanian, dan 126 unit aneka jasa.

Gambar 6.1 Jumlah Usaha Kecil Menurut Jenis Usaha di Kecamatan Lebong Tengah, 2017



6.2 Pertambangan

Kecamatan Lebong Tengah merupakan Kecamatan non-potensi pertambangan. Di masa depan dengan kemajuan ilmu pengetahuan dan teknologi diharapkan dapat ditemukan potensi pertambangan khususnya di Kecamatan Lebong Tengah.

6.3 Energi

Listrik merupakan salah satu sumber energi mendasar bagi masyarakat. Hingga tahun 2018 seluruh desa di Kecamatan Lebong Tengah sudah mendapatkan pasokan listrik walaupun masih ada desa yang pasokan listriknya sangat terbatas yaitu desa Danau Liang. Pendistribusian listrik hingga ke tingkat keluarga/rumah tangga di Kecamatan Lebong Tengah masih terus diupayakan dan ditingkatkan oleh pemerintahan daerah melalui Perusahaan Listrik Negara (PLN) Cabang Muara Aman Kabupaten Lebong.

Sedangkan untuk bahan bakar, sebagian besar masyarakat di Kecamatan Lebong Tengah menggunakan LPG, dan sebagian kecil masyarakat masih ada yang menggunakan kayu bakar.

Tabel 6.1 Jumlah Usaha Mikro, Kecil, dan Menengah di Kecamatan Lebong Tengah, 2017

Jenis Usaha	(buah/unit)		
	Usaha Non Pertanian	Usaha Pertanian	Aneka Jasa
(1)	(2)		
Mikro	88	56	126
Kecil	0	0	0
Menengah	0	0	0
Besar	0	0	0
Jumlah	88	56	126

Sumber : Dinas Perindag, Koperasi, dan UKM Kabupaten Lebong

Tabel 6.2 Keberadaan Saluran Udara Tegangan Ekstra Tinggi (SUTET) Menurut Desa/Kelurahan Kecamatan Lebong Tengah, 2018

(Buah)

Desa/Kelurahan	SUTET
(1)	(2)
Embong Panjang	-
Pagar Agung	-
Suka Damai	-
Tanjung Bungai II	-
Tanjung Bungai I	-
Karang Anyar	-
Semelako I	-
Semelako II	-
Semelako III	-
Semelako Atas	-
Danau Liang	-

Sumber : Kantor Kecamatan Lebong Tengah

Tabel 6.3 Jumlah Lokasi Tambang dan Galian Menurut Desa/Kelurahan Kecamatan Lebong Tengah, 2018

(Buah)

Desa/Kelurahan	Penggalian					
	Pasir	Batu Kali	Batu Korai	Batu Gunung	Tanah Liat	Tanah Urug
(1)	(2)	(3)	(4)	(5)	(6)	(7)
Embong Panjang	-	-	-	-	-	-
Pagar Agung	-	-	-	-	-	-
Suka Damai	-	-	-	-	-	-
Tanjung Bungai II	-	-	-	-	-	-
Tanjung Bungai I	-	-	-	-	-	-
Karang Anyar	-	-	-	-	-	-
Semelako I	-	-	-	-	-	-
Semelako II	-	-	-	-	-	-
Semelako III	-	-	-	-	-	-
Semelako Atas	-	-	-	-	-	-
Danau Liang	-	-	-	-	-	-

Sumber : Dinas Penanaman Modal dan Pelayanan Terpadu Satu Pintu Kabupaten Lebong

<https://lebongkab.bps.go.id>



BAB 7

**PERDAGANGAN, TRANSPORTASI,
KOMUNIKASI DAN PARIWISATA**

<https://id.bongkab>

BAB 7. PERDAGANGAN, TRANSPORTASI, KOMUNIKASI DAN PARIWISATA

7.1 Perdagangan

Perkembangan sektor perdagangan di Kecamatan Lebong Tengah memiliki potensi yang cukup baik. Berdasarkan data dari Dinas Perindag, Koperasi, dan UKM Kabupaten Lebong, tahun 2017 jumlah pedagang kecil di Kecamatan Lebong Tengah sejumlah 285 orang pedagang atau 17,65 persen dari total pedagang kecil yang berada di Kabupaten Lebong. Sarana perdagangan yang berada di Kecamatan Lebong Tengah yaitu pasar, toko, kios, warung, rumah makan.

7.2 Transportasi

Salah satu indikator untuk mengembangkan perekonomian masyarakat adalah ketersediaan sarana baik jalan maupun jembatan. Bila ditinjau dari aspek ketersediaan, seluruh daerah di Kecamatan Lebong Tengah sudah dapat diakses dengan baik dengan menggunakan kendaraan, baik roda dua maupun roda empat. Sedangkan untuk kondisi jembatan masih relatif baik. Kondisi jalan di Kecamatan Lebong Tengah cukup baik dan telah di hotmix. Seluruh jalan di desa/kelurahan di Kecamatan Lebong Tengah merupakan jalan kabupaten sedangkan untuk jalan provinsi hanya

terdapat di kelurahan Embong Panjang dan merupakan jalan lintas Kabupaten Lebong ke Kabupaten Rejang Lebong (Curup).

7.3 Komunikasi

Untuk sarana komunikasi, hampir seluruh wilayah di Kecamatan Lebong Tengah telah mendapatkan sinyal telekomunikasi, hanya saja wilayah desa Danau Liang masih sulit untuk mendapatkan sinyal. Berdasarkan data dari Kominfo Kabupaten Lebong, hingga tahun 2018 di Kecamatan Lebong Tengah terdapat 2 *Base Transceiver Station* (BTS). Di Kecamatan Lebong Tengah belum terdapat kantor pos sehingga warga harus menempuh perjalanan lebih kurang 6 km (ke Kecamatan Lebong Utara) untuk mengantar surat melalui Kantor Pos.

7.4 Pariwisata

Di era globalisasi saat ini, berwisata sudah menjadi kebutuhan dasar umat manusia. Hal tersebut menjadi perhatian Dinas Pariwisata Kabupaten Lebong untuk memasyarakatkan objek wisata di setiap daerah, terkhusus di Kecamatan Lebong Tengah. Hingga tahun 2018 di Kecamatan Lebong Tengah terdapat 3 Objek Wisata yaitu Air Terjun Taman Peri, Suban Gergok, dan Air Terjun Siapang; dan 3 Cagar Budaya yaitu Keramat Tabo Lai, Situs Gelapang Mas, dan Tugu Perang Kemerdekaan/Sabo Jepang. Jika dilihat dari

kelompok kesenian, pada tahun 2018 terdapat 2 unit sanggar dan 1 orgen tunggal di Kecamatan Lebong Tengah.

<https://lebongkab.bps.go.id>

Tabel 7.1 Jumlah Pedagang Menurut Jenis Pedagang di Kecamatan Lebong Tengah, 2017

(Buah)

Uraian	Jumlah
(1)	(2)
Pedagang Besar	0
Pedagang Menengah	0
Pedagang Kecil	285

Sumber : Dinas Perindag, Koperasi, dan UKM Kabupaten Lebong

Tabel 7.2 Jumlah Base Transceiver Station (BTS) di Kecamatan Lebong Tengah, 2018

(Buah)

Uraian	Jumlah
(1)	(2)
BTS	2
BTS Tambahan	-
BTS Pembantu	-

Sumber : Kominfo Kabupaten Lebong

Tabel 7.3 Jarak Objek Wisata dan Cagar Budaya ke Ibukota Kecamatan di Kecamatan Lebong Tengah, 2018

Uraian	Jarak dari Ibukota Kecamatan (Km)
(1)	(2)
Air Terjun Taman Peri	10
Suban Gergok	15
Air Terjun Siapang	10
Keramat Tabo Lai*	18
Situs Gelapang Mas*	9
Tugu Perang Kemerdekaan/Sabo Jepang	9

*Juga tercatat di Kecamatan Lebong Sakti

Sumber : Kantor Camat Lebong Tengah

Tabel 7.4 Jumlah Kelompok Kesenian di Kecamatan Lebong Tengah, 2018

(Kelompok)

Uraian	Jumlah
(1)	(2)
Sanggar	2
Musik	0
Orgen Tunggal	1
Lainnya	0

Sumber : Kantor Camat Lebong Tengah

<https://lebongkab.bps.go.id>



BAB 8

KEUANGAN

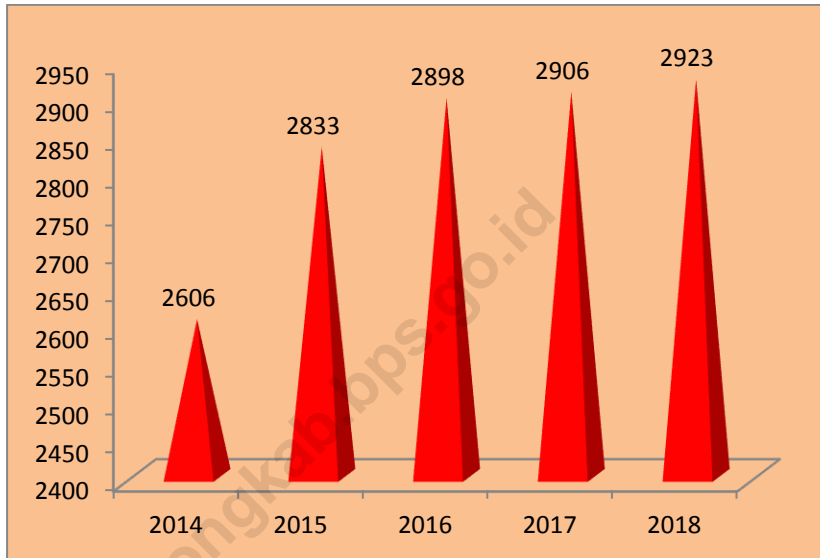
BAB 8. KEUANGAN

8.1 Pajak

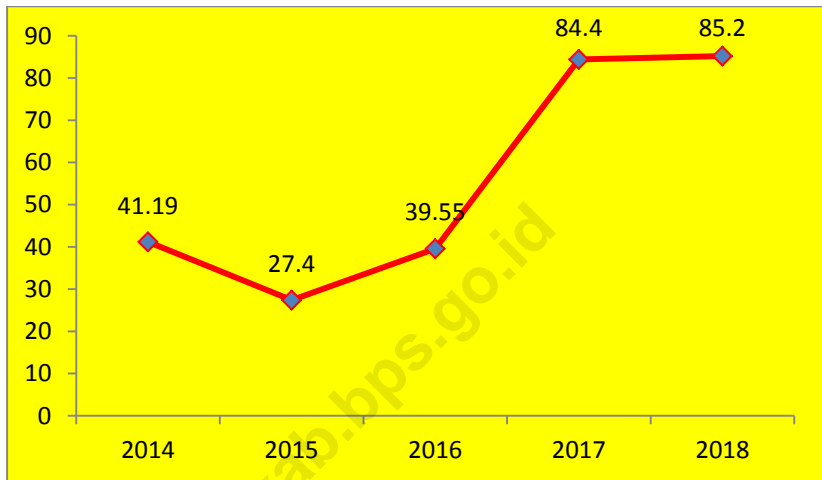
Pajak merupakan sumber devisa terbesar negara. Pendapatan pemerintah daerah berasal dari Pendapatan Asli Daerah (PAD) yang salah satunya bersumber dari pajak bumi dan bangunan. Berdasarkan data dari Badan Keuangan Daerah Kabupaten Lebong, pada tahun 2018 di Kecamatan Lebong Tengah dari 2.923 wajib pajak bumi dan bangunan dengan target pajak Rp. 41.796.915,- yang terealisasi sejumlah Rp.35.601.887,- atau 85,2 persen. Bila dibandingkan dengan realisasi tahun sebelumnya, tahun 2017 penerimaan pajak di Kecamatan Lebong Tengah mengalami peningkatan. Pada tahun 2017, realisasi PBB di Kecamatan Lebong Tengah sejumlah Rp. 35.426.573,- dengan target pajak Rp. 41.969.091,- atau mencapai realisasi pajak bumi dan bangunan sebesar 84,4 persen. Pemerintah daerah masih perlu memberi edukasi kepada masyarakat supaya masyarakat memiliki kesadaran untuk membayar pajak, karena pajak merupakan salah satu sumber dana untuk pembangunan.

Selain penerimaan dari Pajak Bumi dan Bangunan, koperasi juga ikut berperan menunjang perekonomian masyarakat. Tahun 2018 tercatat ada 3 unit koperasi yang masih aktif di Kecamatan Lebong Tengah yang terdiri dari 2 unit Koperasi Pegawai Negeri (KPN) dan 1 unit Koperasi Wanita (KOPWAN).

Gambar 8.1 Jumlah Wajib Pajak di Kecamatan Lebong Tengah, 2014-2018



Gambar 8.2 Persentase Realisasi Pembayaran Pajak Bumi dan Bangunan (PBB) di Kecamatan Lebong Tengah, 2014-2018



Tabel 8.1 Jumlah Wajib Pajak, Target dan Realisasi Pajak Bumi dan Bangunan di Kecamatan Lebong Tengah, 2018

Uraian	Jumlah
(1)	(2)
Wajib Pajak	2 923
Target	Rp 41 796 915
Realisasi	Rp 35 601 887
Persentase Realisasi	85,2

Sumber : Badan Keuangan Daerah Kabupaten Lebong

Tabel 8.2 Jumlah Koperasi Menurut Jenis Koperasi di Kecamatan Lebong Tengah, 2018

(Buah)

Jenis Koperasi	Jumlah
(1)	(2)
KUD	0
KPN	2
KOPTAN	0
KOPWAN	1
KSU	0
Sekolah	0
Lainnya	0

Sumber : Dinas Perindag, Koperasi, dan UKM Kabupaten Lebong

Tabel 8.3 Banyaknya Anggota Koperasi dan Volume Usaha Koperasi di Kecamatan Lebong Tengah, 2018

Uraian	Jumlah
(1)	(2)
Anggota	96
Volume Usaha (Rp, 000)	223 671

Sumber : Dinas Perindag, Koperasi, dan UKM Kabupaten Lebong

DATA

MENCERDASKAN BANGSA



**BADAN PUSAT STATISTIK
KABUPATEN LEBONG**

Jalan Raya Komplek Perkantoran Jalur Dua - Tubei

Telp : (0738) 220032

website: lebongkab.bps.go.id; email: bps1707@bps.go.id