

KECAMATAN BUAHBATU DALAM ANGKA

Buah Batu Subdistrict in Figures

2022





KECAMATAN BUAHBATU DALAM ANGKA

Buah Batu Subdistrict in Figures

2022

KECAMATAN BUAHBATU DALAM ANGKA
Buahbatu Subdistrict in Figures
2022

ISSN: 2797-4820

No. Publikasi/*Publication Number*: 32730.2220

Katalog /*Catalog*: 1102001.3273090

Ukuran Buku/*Book Size*: 14,8 cm x 21 cm

Jumlah Halaman/*Number of Pages*: xxx + 134 hal/*pages*

Naskah/*Manuscript*:

BPS Kota Bandung

BPS-Statistics of Bandung Municipality

Penyunting/*Editor*:

BPS Kota Bandung

BPS-Statistics of Bandung Municipality

Desain Kover/*Cover Design*:

BPS Kota Bandung

BPS-Statistics of Bandung Municipality

Ilustrasi Kover/*Cover Illustration*:

.....

Diterbitkan oleh/*Published by*:

©BPS Kota Bandung/*BPS-Statistics of Bandung Municipality*

Dicetak oleh/*Printed by*:

BPS Kota Bandung/*BPS-Statistics of Bandung Municipality*

Dilarang mengumumkan, mendistribusikan, mengomunikasikan, dan/atau menggandakan sebagian atau seluruh isi buku ini untuk tujuan komersil tanpa izin tertulis dari Badan Pusat Statistik Kota Bandung

Prohibited to announce, distribute, communicate, and/or copy part or all of this book for commercial purpose without permission from BPS-Statistics Indonesia of Bandung Municipality

TIM PENYUSUN/TEAM MEMBERS

Pengarah/Director

Aris Budiyanto SST, M.Si.

Penanggung Jawab/Persons in Charge

Aris Budiyanto SST, M.Si.

Penyunting/Editors

Widodo Budi Prayitno S.Si., M.Ec, M.E.

Pengolah Data dan Penulis Naskah/Data Processor and Writers

Firman Hadian, S.ST., M.Si • Muhammad Fikri Firmansyah, SST
Lestari Frimadona Rumahorbo A.Md. • Widodo Budi Prayitno S.Si., M.Ec, M.E.
Mochammad Faizin Yuri Putra A.Md

Penata Letak/Layout Designers

Muhammad Fikri Firmansyah, SST • Widodo Budi Prayitno S.Si., M.Ec, M.E.
Fitri Intan Pratiwi, SST • Tesha Ageni A.Md. • Riana Safaat S.Si, M.E.
Sri Elsa Nuroktavany A.Md. • Lestari Frimadona Rumahorbo A.Md.

Pengumpul Data/Data Collector

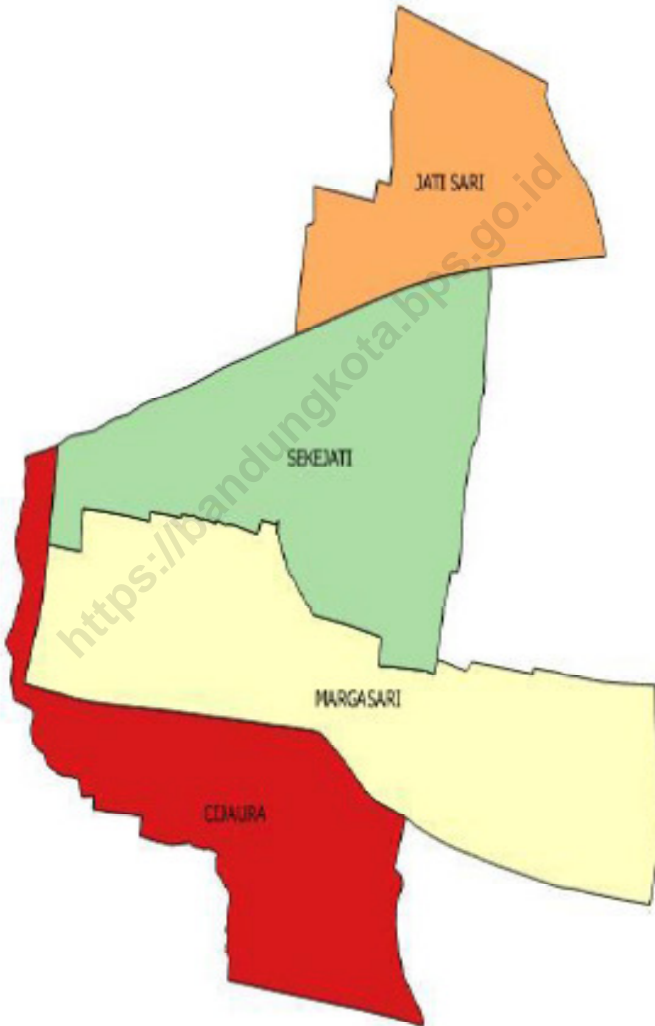
Mochammad Faizin Yuri Putra A.Md

KONTRIBUTOR DATA/DATA CONTRIBUTORS

1. Kementerian Agama/*Ministry of Religious Affair*
2. Kementerian Pendidikan dan Kebudayaan/*Ministry of Education and Culture*
3. Badan Meteorologi Klimatologi dan Geofisika/*Meteorological, Climatology, and Geophysical Agency*
4. Badan Pusat Statistik/*BPS-Statistics Indonesia*
5. Kantor Kecamatan Buahbatu/ *Buahbatu Subdistrict Office*
6. Dinas Kependudukan dan Pencatatan Sipil Kota Bandung/ *Population and Civil Registration Department of Bandung Municipality*
7. Polsek Kecamatan Buahbatu/ *Sector Police of Buahbatu Subdistrict*
8. Kantor Urusan Agama Kecamatan Buahbatu/ *Religious Affairs of Buahbatu Subdistrict*

<https://bandungkota.go.id>

PETA WILAYAH KECAMATAN BUAHBATU
MAP OF BUAHBATU SUBDISTRICT



Catatan/Note: ...

Sumber/Source: <https://www.google.co.id/maps/place/Buahbatu,+Bandung+City,+West+Java/@-6.8586892,107.5711796,5846m>

KEPALA BPS KOTA BANDUNG
CHIEF STATISTICIAN OF BANDUNG MUNICIPALITY



Aris Budiyanto S.ST, M.Si.



KATA PENGANTAR

Kecamatan Buahbatu Dalam Angka 2022 merupakan publikasi tahunan yang diterbitkan oleh BPS Kota Bandung. Disadari bahwa publikasi ini belum sepenuhnya memenuhi harapan pihak pemakai data khususnya para perencana, namun diharapkan dapat membantu melengkapi penyusunan rencana pembangunan di Kota Bandung.

Publikasi ini dapat terwujud berkat kerja sama dan bantuan dari berbagai pihak baik instansi pemerintah maupun swasta. Kepada semua pihak yang telah memberikan bantuan disampaikan penghargaan dan terima kasih yang sebesar-besarnya. Walaupun publikasi ini telah disiapkan sebaik-baiknya, namun disadari masih ada kekurangan dan kesalahan yang terjadi. Untuk perbaikan publikasi ini, tanggapan dan saran yang bersifat konstruktif dari para pemakai sangat diharapkan.

Bandung, September 2022
Kepala BPS
KOTA BANDUNG



Aris Budiyanto, S.ST, M.SI.
Nip.19740307199512001



PREFACE

Buahbatu Subdistrict In Figures 2022 is an annual publication published by BPS Bandung Municipality. Realized that this publication has not fully met the expectations of data users, especially the planners, but is expected to help complete the preparation of development plans in the city of Bandung.

This publication can be realized thanks to the cooperation and assistance of various parties both government and private agencies. To all parties who have provided assistance are presented awards and thank you very much. Although this publication has been prepared as best as possible, realized there are still shortcomings and mistakes that occur. to improvements to this publication, constructive responses and suggestions from the users is highly expected.

*Bandung , September 2022
Chief Statistician of
Bandung Municipality*

Aris Budiyanto, S.ST, M.SI.
Nip.19740307199512001

DAFTAR ISI/CONTENTS

	Halaman <i>Page</i>
KATA PENGANTAR.....	xi
Preface.....	xii
Daftar Isi/ Contents	xiii
Daftar Tabel/ List of Tables	xv
Daftar Gambar/ List of Figures	xxv
Penjelasan Umum/ Explanatory Notes	xxvii
Daftar Singkatan/ List of Abbreviation	xxix
1. Geografi dan Iklim/ <i>Geography and Climate</i>	1
2. Pemerintahan/ <i>Government</i>	11
3. Penduduk dan Ketenagakerjaan/ <i>Population and Employment</i>	19
4. Sosial dan Kesejahteraan Rakyat/ <i>Social and Welfare</i>	35
5. Pertanian/ <i>Agriculture</i>	95
6. Industri/ <i>Industry</i>	107
7. Pariwisata, Transportasi dan Komunikasi/ <i>Tourism, Transportation and Communication</i>	115
8. Perbankan, Koperasi, dan Perdagangan/ <i>Banking, Cooperative, and Trade</i> 125	

DAFTAR TABEL/LIST OF TABLES

	Halaman Page
1. GEOGRAFI DAN IKLIM/GEOGRAPHY AND CLIMATE	
1.1 KEADAAN GEOGRAFI GEOGRAPHY CONDITION	
1.1.1 Luas Daerah Menurut Desa/Kelurahan di Kecamatan Buahbatu, 2021 <i>Total Area by Villages/Kelurahan in Buahbatu Subdistrict, 2021</i>	5
1.1.2 Jarak ke Ibukota Kecamatan dan Ibukota Kabupaten/Kota Menurut Desa/Kelurahan di Kecamatan Buahbatu (km), 2021 <i>Distance to the Subdistrict Capital and Regency/Municipal Capital by Villages/Kelurahan in Buahbatu Subdistrict (km), 2021.....</i>	6
1.1.3 Tinggi Wilayah di Atas Permukaan Laut (DPL) Menurut Kelurahan di Kecamatan Buahbatu, 2021 <i>Altitude Above Sea Level (DPL) by Village in Buahbatu SubDistrict, 2021</i>	7
1.2 KEADAAN IKLIM CLIMATE CONDITION	
1.2.1 Pengamatan Unsur Iklim Menurut Bulan di Kecamatan Buahbatu, 2021 <i>Observation of Climate Elements by Month at Buahbatu, 2021</i>	8
2. PEMERINTAHAN/GOVERNMENT	
2.1 WILAYAH ADMINISTRATIF ADMINISTRATIVE AREA	
2.1.1 Jumlah Rukun Warga (RW) dan Rukun Tetangga (RT) Menurut Desa/Kelurahan di Kecamatan Buahbatu 2021 <i>Number of Rukun Warga and Rukun Tetangga by Villages¹/Kelurahan in Buahbatu Subdistrict, 2021</i>	15

**2.2 PEMERINTAHAN
GOVERNMENT**

2.2.1	Jumlah Pegawai Negeri Sipil Menurut Kelurahan dan Jenis Kelamin di Kecamatan Buahbatu, 2021 <i>Number of Civil Servants by Urban Village and Gender in Buahbatu SubDistrict, 2021</i>	16
2.2.2	Jumlah Pegawai Negeri Sipil Menurut Tingkat Pendidikan dan Jenis Kelamin di Kelurahan di lingkungan Kecamatan Buahbatu dan Kecamatan Buahbatu, 2021 <i>Number of Civil Servants by Level of Education and Sex in Buahbatu Subdistrict, 2021</i>	17
2.2.3	Jumlah Pegawai Negeri Sipil Menurut Golongan Kepangkatan dan Jenis Kelamin di Kecamatan Buahbatu 2021 <i>Number of Civil Servants by Hierarchy and Sex in the Subdistrict of Buahbatu, 2021</i>	18
3.	PENDUDUK DAN KETENAGAKERJAAN/POPULATION AND EMPLOYMENT	
3.1	PENDUDUK POPULATION	
3.1.1	Penduduk, Distribusi Persentase Penduduk, Kepadatan Penduduk, Rasio Jenis Kelamin Penduduk Menurut Kelurahan di Kecamatan Buahbatu, 2021 <i>Population, Percentage Distribution of Population, Population Density, and Population Sex Ratio by Village in Buahbatu Subdistrict, 2021</i>	23
3.1.2	Jumlah Penduduk Menurut Kelompok Umur dan Jenis Kelamin di Kecamatan Buahbatu, 2021 <i>Population by Age Group and Sex in Buahbatu Subdistrict, 2021</i> <i>Dependency Ratio</i>	26 27
3.1.3	Angka Ketergantungan Menurut Kelurahan di Kecamatan Buahbatu Semester II 2021 <i>Dependency Rate by Village in Buahbatu Subdistrict Semester II 2021</i>	27

3.1.4	Jumlah Penduduk Menurut Status Perkawinan di Kecamatan Buahbatu, 2021 <i>Population of Buahbatu Subdistrict by Marital Status, 2021</i>	28
3.1.5	Jumlah Kelahiran dan Kematian Menurut Jenis Kelamin dan Kelurahan di Kecamatan Buah Batu, 2021 <i>.....</i> <i>Number of births and deaths in Buah Batu SubDistrict by Sex, 2021....</i>	29
3.1.6	Jumlah Jumlah Penduduk Datang dan Pindah Menurut Jenis Kelamin dan Kelurahan di Kecamatan Buah Batu, 2021 <i>.....</i> <i>Number of Residents Coming In and Moving Out in Buah Batu SubDistrict by Villages , 2021</i>	31
3.2	KETENAGAKERJAAN EMPLOYMENT	
3.2.1	Jumlah Penduduk Menurut Jenis Mata Pencaharian di Kecamatan Buahbatu, 2021 <i>Total Population by Type of Livelihood in Buahbatu Subdistrict, 2021</i>	33
4.	SOSIAL DAN KESEJAHTERAAN RAKYAT/SOCIAL AND WELFARE	
4.1	PENDIDIKAN EDUCATION	
4.1.1	Banyaknya Kelurahan yang Memiliki Fasilitas Sekolah Menurut Tingkat Pendidikan di Kecamatan Buahbatu, 2021 <i>Number of Villages Having Educational Facilities by Educational Level in Buahbatu Subdistrict, 2021</i>	39
4.1.2	Jumlah Sekolah Menurut Tingkat Pendidikan di Kecamatan Buahbatu, 2020/2021 dan 2021/2022 <i>Number of Schools by Educational Level in Buahbatu Subdistrict, 2020/2021 and 2021/2022.....</i>	40
4.1.3	Jumlah Guru Menurut Tingkat Pendidikan di Kecamatan Buahbatu, 2020/2021 dan 2021/2022 <i>Number of Teachers by Educational Level in Buahbatu Subdistrict, 2020/2021 and 2021/2022.....</i>	41

4.1.4	Jumlah Murid Menurut Tingkat Pendidikan di Kecamatan Buahbatu, 2020/2021 dan 2021/2022 <i>Number of Pupils by Educational Level in Buahbatu Subdistrict, 2020/2021 and 2021/2022.....</i>	42
4.2	KESEHATAN HEALTH	
4.2.1	Banyaknya Kelurahan yang Memiliki Sarana Kesehatan Menurut Jenis Sarana Kesehatan di Kecamatan Buahbatu, 2021 <i>Number of Villages' Health Facilities by Type of Health Facilities in Buahbatu Subdistrict, 2021</i>	43
4.2.2	Banyaknya Warga Penderita Kekurangan Gizi Menurut Kelurahan di Kecamatan Buahbatu, 2021 <i>Number of People with Malnutrition by Villages in Buahbatu Subdistrict, 2021</i>	44
4.2.3	Banyaknya Sarana Kesehatan Menurut kelurahan dan Jenis Sarana Kesehatan di Kecamatan Buahbatu, 2021	45
4.3	PERUMAHAN DAN LINGKUNGAN HOUSING AND ENVIRONMENT	
4.3.1	Banyaknya Kelurahan Menurut Sumber Air Minum Sebagian Besar Keluarga di Kecamatan Buahbatu, 2021 <i>Number of Villages by Drinking Water Source of Majority Family in Buahbatu Subdistrict, 2021</i>	47
4.3.2	Banyaknya Keluarga Menurut Kelurahan dan Jenis Pengguna Listrik di Kecamatan Buahbatu, 2021 <i>Number of Family by Villages and Type of Electricity Consumer in Buahbatu Subdistrict, 2021</i>	48
4.3.3	Banyaknya Kelurahan Menurut Sumber Penerangan Jalan UtamaKelurahan di Kecamatan Buahbatu, 2019–2021 <i>Number of Villages by Source of Villages's Main Street Illumination in Buahbatu Subdistrict, 2019–2021.....</i>	49

4.3.4	Banyaknya Kelurahan Menurut Penggunaan Fasilitas Tempat Buang Air Besar Sebagian Besar Keluarga di Kecamatan Buahbatu, 2019–2021 <i>Number of Villages by Toilet Facility Used by Majority Family in Buahbatu Subdistrict, 2019–2021</i>	50
4.3.5	Banyaknya Kelurahan Menurut Jenis Bahan Bakar untuk Memasak yang Digunakan Sebagian Besar Keluarga di Kecamatan Buahbatu, 2021 <i>Number of Villages by Type of Cooking Fuel Used by Majority Family in Buahbatu Subdistrict, 2021</i>	51
4.4	AGAMA DAN SOSIAL LAINNYA RELIGION AND OTHER SOCIAL AFFAIRS	
4.4.1	Jumlah Tempat Peribadatan Menurut Kelurahan di Kecamatan Buahbatu, 2021 <i>Number of Worship Places by Villages in Buahbatu Subdistrict, 2021..</i>	52
4.4.2	Banyaknya Kejadian Bencana Alam Menurut Kelurahan dan Jenis Bencana Alam di Kecamatan Buahbatu, 2020 <i>Number of Natural Disaster Events by Villages and Type of Natural Disaster in Buahbatu Subdistrict, 2020</i>	53
4.4.3	Banyaknya Korban Jiwa Akibat Bencana Alam Menurut Kelurahan dan Jenis Bencana Alam di Kecamatan Buahbatu, 2021 <i>Number of Fatalities Due to Natural Disasters by Villages and Type of Natural Disaster in Buahbatu Subdistrict, 2021</i>	56
4.4.4	Keberadaan Fasilitas/Upaya Antisipasi/Mitigasi Bencana Alam Menurut Kelurahan di Kecamatan Buahbatu, 2021 <i>Existence of Facilities/Efforts for Anticipation/Mitigation of Natural Disasters by Villages in Buahbatu Subdistrict, 2021</i>	59
4.4.5	Banyaknya Kelurahan yang Memiliki Kelompok Kegiatan Olahraga Menurut Jenis Olahraga dan Ketersediaan Fasilitas/Lapangan Olahraga di Kecamatan Buahbatu, 2021 <i>Number of Villages Having Sport Activities Groups by Type of Sport and Availability of Sport Facilities/Fields in Buahbatu Subdistrict, 2021</i>	61

4.4.6	Jumlah Pemberi dan Penerima Zakat Fitrah per Kelurahan di Kecamatan Buahbatu, 2021 <i>Number of Givers and Recipients of Zakat Fitrah per Village in Buahbatu Subdistrict, 2021</i>	62
4.4.7	Jumlah Zakat Fitrah Terkumpul Menurut Jenisnya per Kelurahan di Kecamatan Buahbatu 2021 <i>Amount of Zakat Fitrah Collected by Type per Village in Buahbatu Subdistrict, 2021</i>	63
4.4.8	Jumlah Jemaah Haji menurut Jenis Kelamin per Kelurahan di Kecamatan Buahbatu, 2021 <i>Number of Hajj Pilgrims by Gender per Village in Buahbatu Subdistrict, 2021</i>	64
4.4.9	Jumlah Nikah, Talak, Cerai dan Rujuk per Kelurahan di Kecamatan Buahbatu, 2021 <i>Number of Marriage, Divorce, Divorce and Referral per Village in Buahbatu Subdistrict, 2021</i>	65
4.4.10	Jumlah Gangguan Umum Kamtibmas Menurut Jenis per Kelurahan di Kecamatan Buahbatu, 2021 <i>Number of Public Disorders of Security and Safety by Type per Village in Buahbatu Subdistrict, 2021</i>	66
5.	PERTANIAN/AGRICULTURE	
5.1	Luas Panen Tanaman Sayuran dan Buah-buahan Semusim Menurut Jenis Tanaman di Kecamatan Buahbatu (ha), 2018-2021 <i>Harvested Area of Seasonal Vegetables and Fruits by Kind of Plant in Buahbatu SubDistrict (ha), 2018-2021</i>	99
5.2	Produksi Tanaman Sayuran dan Buah-buahan Semusim Menurut Jenis tanaman di Kecamatan Buahbatu (kuintal), 2018-2021 <i>Production of Seasonal Vegetables and Fruits by Kind of Plant in Buahbatu Subdistrict (quintal), 2018-2021</i>	100
5.3	Luas Panen Tanaman Biofarmaka Menurut Jenis Tanaman di Kecamatan Buahbatu (m ²), 2018–2021 <i>Harvested Area of Medicinal Plants by Kind of Plant in Buahbatu Subdistrict (m²), 2018–2021</i>	101

5.4	Produksi Tanaman Biofarmaka Menurut Jenis Tanaman di Kecamatan Buahbatu (kg), 2018–2021 <i>Production of Medicinal Plants by Kind of Plant in Buahbatu Subdistrict (kg), 2018–2021</i>	102
5.5	Luas Panen Tanaman Hias Menurut Jenis Tanaman di Kecamatan Buahbatu (m ²), 2018–2021 <i>Harvested Area of Ornamental Plants by Kind of Plant in Buahbatu Subdistrict (m²), 2018–2021</i>	103
5.6	Produksi Tanaman Hias Menurut Jenis Tanaman di Kecamatan Buahbatu (tangkai), 2018–2021 <i>Production of Ornamental Plants by Kind of Plant in Buahbatu Subdistrict (stalks), 2018–2021</i>	104
5.7	Produksi Buah-Buahan dan Sayuran Tahunan Menurut Jenis Tanaman di Kecamatan Buahbatu (kuintal), 2018–2021 <i>Production of Annual Fruits and Vegetables by Kind of Plant in Buahbatu Subdistrict (quintal), 2018–2021</i>	105
5.8	Lahan Sawah dan Bukan Sawah (Ha) per Kelurahan di Kecamatan Buahbatu, 2021 <i>Paddy and Non-Paddy Land (Ha) per Village in Buahbatu Subdistrict, 2021</i>	106
6. INDUSTRI/INDUSTRY		
6.1	Jumlah Industri Mikro dan Kecil per Kelurahan di Kecamatan Buahbatu, 2021 <i>Number of Industry by Classification by Village in the Buahbatu SubDistrict, 2021</i>	111

7.	PARIWISATA, TRANSPORTASI DAN KOMUNIKASI/ TOURISM, TRANSPORTATION AND COMMUNICATION	
7.1	PARIWISATA TOURISM	
7.1.1	Jumlah Sarana Akomodasi Menurut Desa/Kelurahan dan Jenis Akomodasi di Kecamatan Buahbatu, 2021 <i>Number of Accomodation Facilities by Villages/Kelurahan and Type of Accomodation in Buahbatu Subdistrict, 2021</i>	119
7.2	TRANSPORTASI TRANSPORTATION	
7.2.1	Prasarana dan Sarana Transportasi Antar Desa/Kelurahan Menurut Desa/Kelurahan di Kecamatan Buahbatu, 2021 <i>Inter-Villages/Kelurahan Transportation Infrastructure and Facilities by Villages/Kelurahan in Buahbatu Subdistrict, 2021</i>	120
7.3	KOMUNIKASI COMMUNICATION	
7.3.1	Keberadaan Kantor Pos/Pos Pembantu/Rumah Pos, Pos Keliling, dan Perusahaan/Agen Jasa Ekspedisi Swasta Menurut Desa/Kelurahan di Kecamatan Buahbatu, 2021 <i>Number of Post Office/Subsidiary of Post Office, Mobile Portal Service, Private Expedition Service Company by Villages/Kelurahan in Buahbatu Subdistrict, 2021</i>	122
7.3.2	Jumlah Menara Telepon seluler dan Operator Layanan Komunikasi Telepon Seluler Menurut Desa/Kelurahan di Kecamatan Buahbatu, 2021 <i>Number of Base Transceiver Station (BTS) and Cellular Phone Communication Service Operators by Villages/Kelurahan in Buahbatu Subdistrict, 2021</i>	123
7.3.3	Kekuatan Sinyal Telepon Seluler dan Jenis Sinyal Internet Telepon Seluler Menurut Desa/Kelurahan di Kecamatan Buahbatu, 2021 <i>The Strenght of Celular Phone Signal by Villages/Kelurahan in Buahbatu Subdistrict, 2021</i>	124

8.	PERBANKAN, KOPERASI, DAN PERDAGANGAN/ BANKING, COOPERATIVE, AND TRADE	
8.1	Banyaknya Sarana Lembaga Keuangan Bank Menurut Desa/ Kelurahan dan Jenis Bank di Kecamatan Buahbatu, 2021 <i>Number of Bank by Villages/Kelurahan and Type of Bank in Buahbatu Subdistrict, 2021</i>	129
8.2	Banyaknya Koperasi Aktif Menurut Desa/Kelurahan dan Jenis Koperasi di Kecamatan Buahbatu, 2021 <i>Number of Cooperative by Villages/Kelurahan and Type of Cooperative in Buahbatu Subdistrict, 2021</i>	130
8.3	Banyaknya Sarana Perdagangan Menurut Desa/Kelurahan dan Jenis Sarana Perdagangan di Kecamatan Buahbatu, 2021 <i>Number of Trade Facilities by Villages/Kelurahan and Type of Trade Facilities in Buahbatu Subdistrict, 2021</i>	132

<https://bandungkota.bps.go.id>

DAFTAR GAMBAR/LIST OF FIGURES

	Halaman Page	
1.1	Luas Daerah Menurut Kelurahan (%), 2021 <i>Total Area by Village/Kelurahan (%), 2021</i>	3
1.2	Jarak ke Ibukota Kecamatan dan Ibukota Kabupaten/Kota ke Kecamatan Buahbatu (km), 2021 <i>Distance to the Subdistrict Capital and Regency/Municipal Capital to Buahbatu Subdistrict (km), 2021</i>	4
2.1	Jumlah Rukun Warga (RW) dan Rukun Tetangga (RT) di Kecamatan Buah Batu,2021 <i>Number of Rukun Warga and Rukun Tetangga by Villages¹/Kelurahan in Buah Batu Subdistrict, 2021</i>	13
2.2	Jumlah Pegawai Negeri Sipil Menurut Kelurahan dan Jenis Kelamin di Kecamatan Buahbatu, 2021 <i>Civil Servants Numbers by Village and Gender in Buahbatu Subdistrict, 2021</i>	14
3.1	Penduduk dan Sex Rasio Kecamatan Buahbatu 2021 <i>The Population and sex rasio of Buahbatu Subdistrict 2021</i>	21
3.2	Persentase Penduduk, di Kecamatan Buahbatu 2021 <i>Percentage of Population, in Buahbatu Subdistrict 2021</i>	22
4.1	Jumlah Sekolah Menurut Tingkat Pendidikan di Kecamatan Buahbatu, 2020/2021 dan 2021/2022 <i>Number of Schools by Educational Level in Buahbatu Subdistrict, 2020/2021 and 2021/2022</i>	37
4.2	Banyaknya Sarana Kesehatan Menurut kelurahan dan Jenis Sarana Kesehatan di Kecamatan Buahbatu, 2021 <i>Number of Health Facilities by Village in Buahbatu SubDistrict, 2021.</i>	38
5.1	Lahan Sawah dan Bukan Sawah (Ha) per Kelurahan di Kecamatan Buahbatu, 2021 <i>Paddy and Non-Paddy Land (Ha) per Village in Buahbatu Subdistrict, 2021</i>	97

	Halaman Page	
6.1	Jumlah Industri menurut Klasifikasi di Kecamatan Buahbatu, 2021 <i>Number of Industry by Classification by Village in the Buahbatu SubDistrict, 2021</i>	109
7.1	Jumlah Menara Komunikasi Telepon Seluler di Kecamatan Buahbatu Menurut Kelurahan, 2021 <i>Number of Towers Communication Service Operators by Village in Buahbatu Subdistrict, 2021</i>	117
8.1	Banyaknya Sarana Lembaga Keuangan Bank Menurut Desa/ Kelurahan dan Jenis Bank di Kecamatan Buahbatu, 2021 <i>Number of Bank by Villages/Kelurahan and Type of Bank in Buahbatu Subdistrict, 2021</i>	127
8.2	Banyaknya Koperasi Aktif Menurut Desa/Kelurahan dan Jenis Koperasi di Kecamatan Buahbatu, 2021 <i>Number of Cooperative by Villages/Kelurahan and Type of Cooperative in Buahbatu Subdistrict, 2021</i>	128

PENJELASAN UMUM/EXPLANATORY NOTES

Tanda-tanda, satuan-satuan, dan lain-lainnya yang digunakan dalam publikasi ini adalah sebagai berikut:

Symbols, measurement units, and acronyms which are used in this publication, are as follows:

1. TANDA-TANDA/SYMBOLS

Data tidak tersedia/ <i>Data not available</i>	: ...
Tidak ada atau nol / <i>Null or zero</i>	: -
Data dapat diabaikan/ <i>Data negligible</i>	: 0
Tanda decimal/ <i>Decimal point</i>	: ,
Data tidak dapat ditampilkan/ <i>Not applicable</i>	: NA
Angka estimasi/ <i>Estimated figures</i>	: e
Angka diperbaiki/ <i>Revised figures</i>	: r
Angka sementara/ <i>Preliminary figures</i>	: x
Angka sangat sementara/ <i>Very preliminary figures</i>	: xx
Angka sangat sangat sementara/ <i>Very very preliminary figures</i>	: xxx

2. SATUAN/UNITS

barel/ <i>barrel</i>	: 158,99 liter/ <i>litres</i> = 1/6,2898 m ³
hektar (ha)/ <i>hectare (ha)</i>	: 10 000 m ²
kilometer (km)/ <i>kilometres (km)</i>	: 1 000 meter/ <i>meters (m)</i>
knot/ <i>knot</i>	: 1,8523 km/jam (<i>km/hour</i>)
kuintal/ <i>quintal</i>	: 100 kg
KWh	: 1 000 Watt hour
MWh	: 1 000 KWh
liter (untuk beras)/ <i>litre (for rice)</i>	: 0,80 kg
MMSCF	: 1/35,3 m ³
metrik ton (m.ton)/ <i>metric ton (m. ton)</i>	: 0,98421 long ton = 1 000 kg
ons/ <i>ounce</i>	: 28,31 gram/ <i>grams</i>
ton	: 1 000 kg

Satuan lain: buah, dus, butir, helai/lembar, kaleng, batang, pulsa, ton kilometer (ton-km), jam, menit, persen (%).

Other units: unit, pack, pieces, sheet, tin, pulse, ton-kilometres(ton-km), hour, minute, percent (%).

Perbedaan angka di belakang koma disebabkan oleh pembulatan angka.

The difference in decimal numbers is caused by rounding.

DAFTAR SINGKATAN/LIST OF ABBREVIATION

SI	: Stasiun Iklim/ <i>Climate Station</i>
SMPK	: Stasiun Meterologi Pertanian Khusus/ <i>Special Agricultural Meteorological Station</i>
t.t	: Tempat tidur/ <i>Bed</i>
BCG	: Bacillus Calmette Guerin
DPT	: Difteri, Pertusis, Tetanus/ <i>Diphtheria, Tetanus, and Pertussis</i>
TT	: Tetanus Toxoid
IOT	: Industri Obat Tradisional/ <i>Traditional Medicine Industry</i>
IKOT	: Industri Kecil Obat Tradisional/ <i>Traditional Medicine Small Industry</i>
Alkes	: Alat kesehatan/ <i>Health Kits</i>
PKRT	: Perbekalan Kesehatan Rumah tangga/ <i>Household Health Logistics</i>
Kompl	: Komplemen/ <i>Complement</i>
IRTP	: Industri Pangan Produksi Rumah Tangga/ <i>Foods Home Industry</i>
PBF	: Pedagang Besar Farmasi/ <i>Pharmacy Whole-seller</i>
GFK	: Gudang Farmasi Kab/Kota/Regency/ <i>Municipality Pharmacy Warehouse</i>
RB	: Rumah Bersalin/ <i>Delivery House</i>
Pustu	: Puskesmas pembantu/ <i>Auxiliary Public Health Center</i>
BP	: Balai Pengobatan/ <i>Polyclinic</i>
TPS	: Tempat Pembuangan Sampah Sementara / <i>landfill</i>
Jamkesmas	: Jaminan kesehatan masyarakat miskin/ <i>Poor public health insurance</i>
PJKMU	: Program Jaminan Kesehatan Masyarakat Umum/ <i>General Public Health Insurance Program</i>
SIUP	: Surat Ijin Usaha Perdagangan/ <i>Trading Permission Letter</i>
TDP	: Tanda Daftar Perusahaan/ <i>Company Registration Identity</i>
API	: Angka Pengenal Importir/ <i>Importer's Identity Number</i>

1

Geografi dan Iklim

Geography and climate

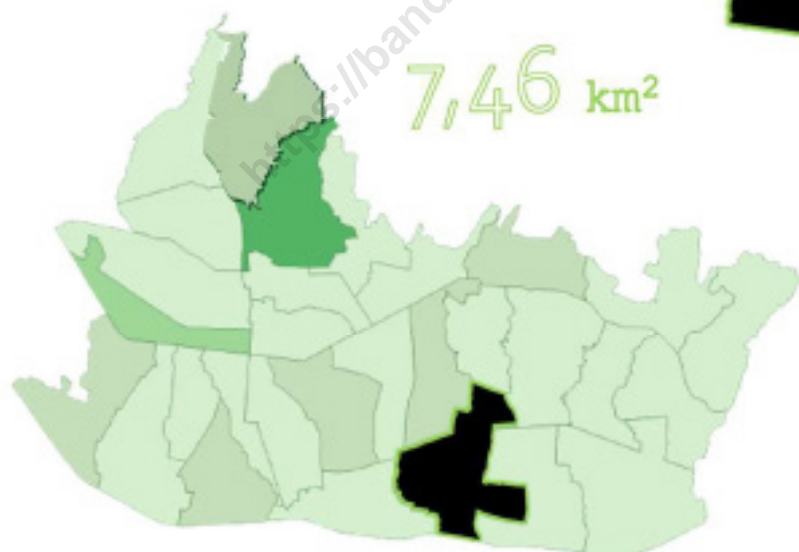
Luas Wilayah Kecamatan

Area Of Subdistrict

Buah Batu

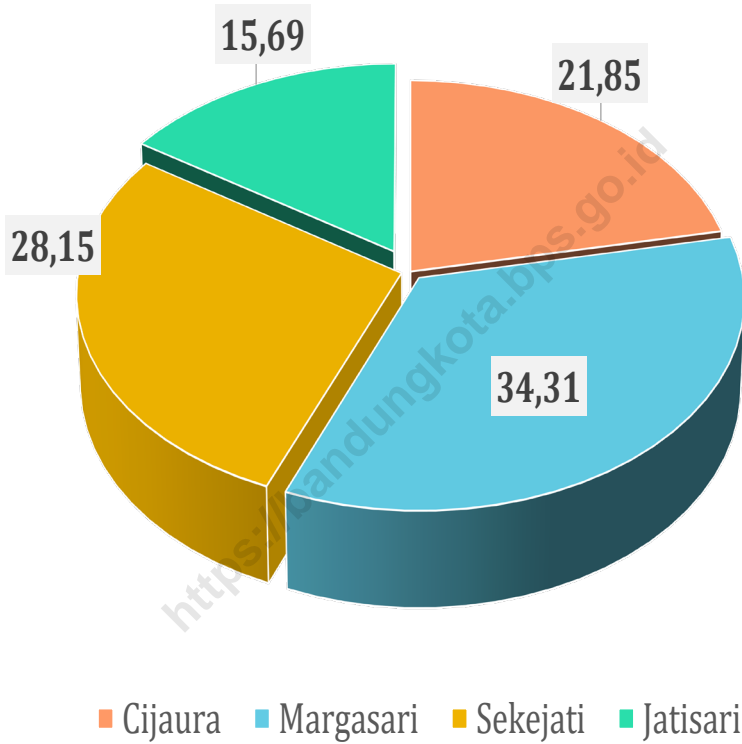


7,46 km²



Gambar 1.1
Figures

Luas Daerah Menurut Kelurahan (%), 2021
Total Area by Village/Kelurahan (%), 2021

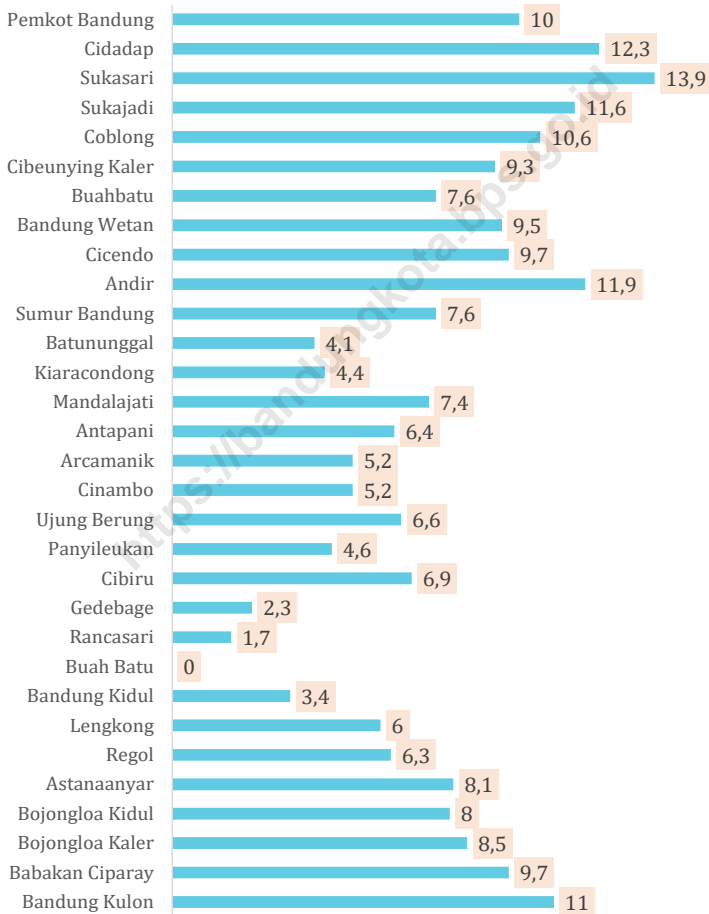


Catatan/Note: ...

Sumber/Source: Kantor Kecamatan Buahbatu / Buahbatu Subdistrict Office

Gambar 1.2
Figures

Jarak ke Ibukota Kecamatan dan Ibukota Kabupaten/ Kota ke Kecamatan Buahbatu (km), 2021
Distance to the Subdistrict Capital and Regency/ Municipal Capital to Buahbatu Subdistrict (km), 2021



Catatan/Note:

Sumber/Source: Kantor Kecamatan Buahbatu / Buahbatu Subdistrict Office

1.1 KEADAAN GEOGRAFI GEOGRAPHY CONDITION

Tabel 1.1.1 **Luas Daerah Menurut Desa/Kelurahan di Kecamatan Buahbatu, 2021**
Table *Total Area by Villages/Kelurahan in Buahbatu Subdistrict, 2021*

	Kelurahan Village	Luas (km ²)	Persentase
	(1)	(2)	(3)
1	Cijaura	1,63	21,85
2	Margasari	2,56	34,31
3	Sekejati	2,1	28,15
4	Jatisari	1,17	15,69
Kecamatan Buah Batu Buah Batu Subdistrict		7,46	100

Catatan/Note: ...

Sumber/Source: Profil Kelurahan di Buahbatu/ Village Profile in Buahbatu Subdistrict

Tabel
Table 1.1.2

Jarak ke Ibukota Kecamatan dan Ibukota Kabupaten/Kota Menurut Desa/Kelurahan di Kecamatan Buahbatu (km), 2021
Distance to the Subdistrict Capital and Regency/Municipal Capital by Villages/Kelurahan in Buahbatu Subdistrict (km), 2021

Desa/Kelurahan <i>Village/Kelurahan</i>	Jarak ke Ibukota Kecamatan <i>Distance to Subdistrict Capital</i>	Jarak ke Ibukota Kabupaten/ Kota <i>Distance to Regency/Municipal Capital</i>
(1)	(2)	(3)
Cijaura	0,8	1,63
Margasari	1,2	2,56
Sekejati	1,0	2,1
Jatisari	2,0	1,17
Kecamatan Buah Batu	-	1,63

Catatan/Note:

Sumber/Source: Kantor Kecamatan Buahbatu / *Buahbatu Subdistrict Office*

Tabel 1.1.3
Table

Tinggi Wilayah di Atas Permukaan Laut (DPL) Menurut Kelurahan di Kecamatan Buahbatu, 2021
Altitude Above Sea Level (DPL) by Village in Buahbatu SubDistrict, 2021

Kelurahan Village		Tinggi Wilayah (mdpl) Altitude (m a.s.l)
(1)		(2)
1	Cijaura	673
2	Margasari	676
3	Sekejati	676
4	Jatisari	678

Catatan/Note: ...

Sumber/Source: Kantor Kecamatan Buahbatu / Buahbatu Subdistrict Office

1.2 KEADAAN IKLIM CLIMATE CONDITION

Tabel 1.2.1 **Pengamatan Unsur Iklim Menurut Bulan di Kecamatan Buahbatu, 2021**
Table *Observation of Climate Elements by Month at Buahbatu, 2021*

Bulan Month	Suhu/Temperature (°C)			Kelembaban/Humidity (%)		
	Minimum	Rata-rata Average	Maksimum Maximum	Minimum	Rata-rata Average	Maksimum Maximum
(1)	(2)	(3)	(4)	(5)	(6)	(7)
Januari/January	20,6	23,3	28,4	59	80	98
Februari/February	20,8	23,4	28,2	59	80	98
Maret/March	20,6	23,6	29,7	55	80	98
April/April	20,2	23,8	29,6	53	77	97
Mei/May	20,3	24,1	29,7	56	79	96
Juni/June	20,2	23,5	28,8	59	80	96
Juli/July	18,5	23,1	29,8	48	73	98
Agustus/August	19,2	23,5	29,6	50	73	92
September/September	20	23,8	30,2	51	74	98
Oktober/October	20,3	23,8	29,8	54	78	98
November/November	20,5	23,4	28,8	61	83	97
Desember/December	20,6	23,7	29,3	58	82	98

Lanjutan Tabel/*Continued Table* 1.2.1

Bulan Month	Kecepatan Angin (m/det) Wind Velocity (m/sec)			Tekanan Udara/Atmospheric Pressure (mb)		
	Minimum	Rata-rata Average	Maksimum Maximum	Minimum	Rata-rata Average	Maksimum Maximum
(1)	(8)	(9)	(10)	(11)	(12)	(13)
Januari/January	0/calm	9,25	27,75	918,2	921,7	924,7
Februari/February	0/calm	9,25	31,45	918	922,4	926
Maret/March	0/calm	9,4	24,05	917,8	923,3	926,1
April/April	0/calm	7,4	29,6	918,6	923,1	927,1
Mei/May	0/calm	5,55	24,05	926,1	922,4	919,3
Juni/June	0/calm	3,7	18,5	919,8	923,7	926,9
Juli/July	0/calm	5,55	11,47	919,9	923,2	926,8
Agustus/August	0/calm	5,55	20,35	920	923,6	9275
September/September	0/calm	5,55	16,65	919,7	923	926,4
Oktober/October	0/calm	3,7	18,5	918,6	922,9	928,2
November/November	0/calm	3,7	16,65	918,5	921,9	925,5
Desember/December	0/calm	3,7	20,35	919,5	923	926,5

Lanjutan Tabel/*Continued Table 1.2.1*

Bulan Month	Jumlah Curah Hujan Number of Precipitation (mm)	Jumlah Hari Hujan (hari) Number of Rainy Days (day)	Penyinaran Matahari Duration of Sunshine (%)
(1)	(14)	(15)	(16)
Januari/January	146,4	27	38,5
Februari/February	153,9	20	50
Maret/March	292,5	24	51,7
April/April	177,3	18	63
Mei/May	239	16	64,6
Juni/June	92,4	21	56,1
Juli/July	33,2	8	77,9
Agustus/August	91,8	8	68
September/September	73	13	61
Oktober/October	218,4	21	53,8
November/November	454,3	26	39,8
Desember/December	198,5	28	47,2

Catatan/Note:

Sumber/Source: Badan Meteorologi Klimatologi dan Geofisika Stasiun Bandung/
Meteorology, Climatology and Geophysics Agency for Bandung Station

2 Pemerintahan *Government*

Kecamatan *Buah Batu Subdistrict* Buah Batu

Terdiri dari
Consist of

4

Kelurahan
Village

55

RW
Hamlet

373

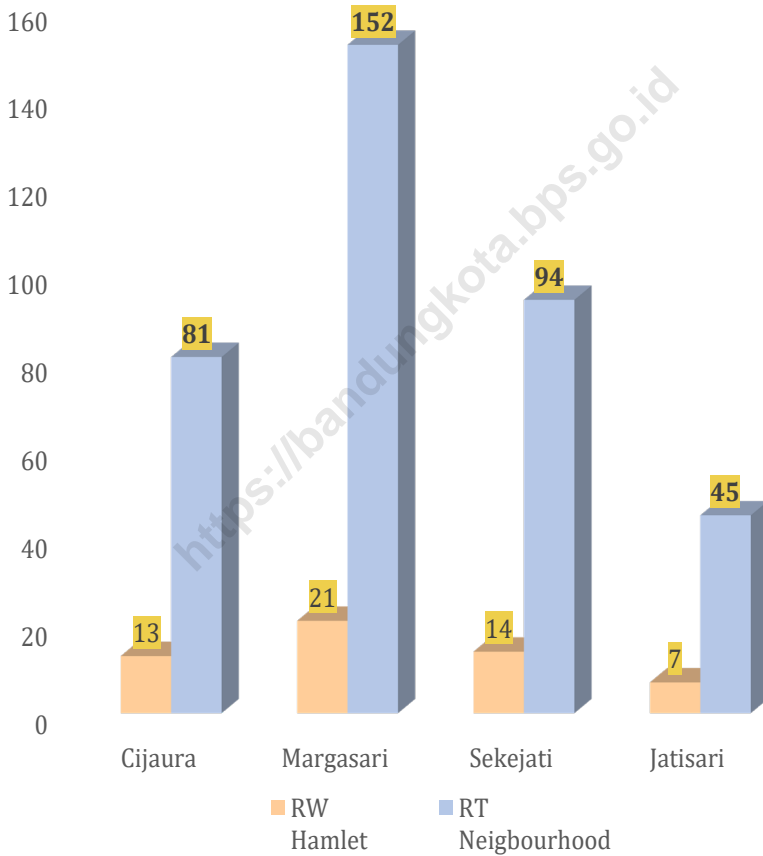
RT
Neighbourhood



<https://bandungkota.bps.go.id>

Gambar 2.1
Figures

Jumlah Rukun Warga (RW) dan Rukun Tetangga (RT) di Kecamatan Buah Batu, 2021
Number of Rukun Warga and Rukun Tetangga by Villages¹/Kelurahan in Buah Batu Subdistrict, 2021

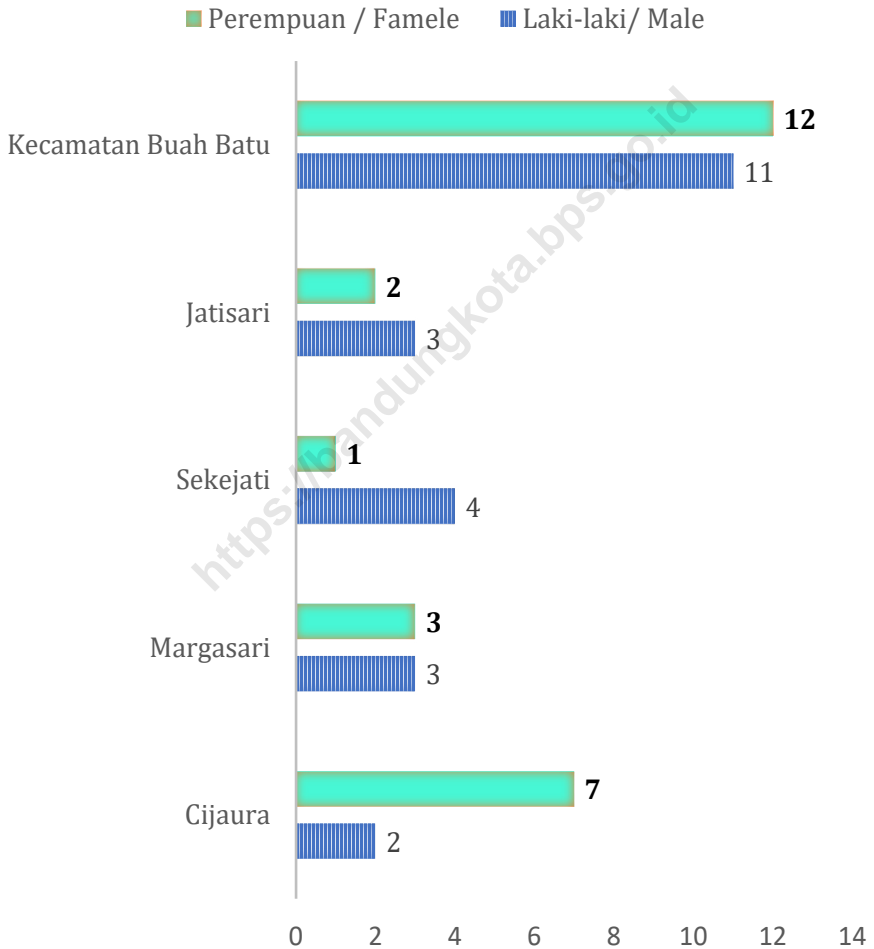


Catatan/Note: ...

Sumber/Source: Kantor Kecamatan Buahbatu
Buahbatu Subdistrict Office

Gambar 2.2
Figures

Jumlah Pegawai Negeri Sipil Menurut Kelurahan dan Jenis Kelamin di Kecamatan Buahbatu, 2021
Civil Servants Numbers by Village and Gender in Buahbatu Subdistrict, 2021



Catatan/Note: ...
Sumber/Source: Kantor Kecamatan Buahbatu
Buahbatu Subdistrict Office

2.1 WILAYAH ADMINISTRATIF ADMINISTRATIVE AREA

Tabel 2.1.1 **Jumlah Rukun Warga (RW) dan Rukun Tetangga (RT)**
Table 2.1.1 **Menurut Desa/Kelurahan di Kecamatan Buahbatu 2021**
Number of Rukun Warga and Rukun Tetangga by Villages'/
Kelurahan in Buahbatu Subdistrict, 2021

Kelurahan Village	RW Hamlet	RT Neighbourhood
(1)	(2)	(3)
Cijaura	13	81
Margasari	21	151
Sekejati	14	94
Jatisari	7	45
Kecamatan Buah Batu	55	371

Catatan/Note: ...

Sumber/Source: Kantor Kecamatan Buahbatu
Buahbatu Subdistrict Office

2.2 PEMERINTAHAN GOVERNMENT

Tabel 2.2.1 Jumlah Pegawai Negeri Sipil Menurut Kelurahan dan Jenis Kelamin di Kecamatan Buahbatu, 2021
Table 2.2.1 *Number of Civil Servants by Urban Village and Gender in Buahbatu SubDistrict, 2021*

Kelurahan <i>Village</i>	Jenis Kelamin <i>Sex</i>		Total
	Laki-laki <i>Man</i>	Perempuan <i>Woman</i>	
(1)	(2)	(3)	(4)
1 Kelurahan Cijaura	2	6	8
2 Kelurahan Margasari	4	3	7
3 Kelurahan Sekejati	3	1	4
4 Kelurahan Jatisari	4	2	6
5 Kecamatan Buah Batu	9	11	20
Jumlah	22	23	45

Catatan/Note: ...

Sumber/Source: Kantor Kecamatan Buahbatu
Buahbatu Subdistrict Office

Tabel
Table 2.2.2

Jumlah Pegawai Negeri Sipil Menurut Tingkat Pendidikan dan Jenis Kelamin di Kelurahan di lingkungan Kecamatan Buahbatu dan Kecamatan Buahbatu, 2021
Number of Civil Servants by Level of Education and Sex in Buahbatu Subdistrict, 2021

Tingkat Pendidikan <i>Educational Level</i>	Laki-Laki <i>Male</i>	Perempuan <i>Female</i>	Jumlah <i>Total</i>
(1)	(2)	(3)	(4)
Sekolah Dasar (SD) <i>Primary School</i>	0	0	0
SMP/Sederajat <i>Junior High School</i>	0	0	0
SMA/Sederajat <i>Senior High School</i>	7	4	11
Diploma I, II/Akta I, II <i>Diploma I, II/Akta I, II</i>	0	0	0
Diploma III/Akta III <i>Diploma III/Akta III</i>	1	2	3
Tingkat Sarjana/ Doktor <i>University Graduate/Ph.D</i>	14	17	31
Jumlah/Total	22	23	45

Catatan/Note: ...

Sumber/Source: Kantor Kecamatan Buahbatu
Buahbatu Subdistrict Office

Tabel
Table 2.2.3

**Jumlah Pegawai Negeri Sipil Menurut Golongan
Kepangkatan dan Jenis Kelamin di Kecamatan Buahbatu
2021**
*Number of Civil Servants by Hierarchy and Sex in the
Subdistrict of Buahbatu, 2021*

Golongan Kepangkatan	Jenis Kelamin Sex		Total
	Laki-laki Man	Perempuan Woman	
(1)	(2)	(3)	(4)
I/A (Juru Muda)	0	0	0
I/B (Juru Muda Tingkat I)	0	0	0
I/C (Juru)	0	0	0
I/D (Juru Tingkat I)	0	0	0
Golongan I	0	0	0
II/A (Pengatur Muda)	0	0	0
II/B (Pengatur Muda Tingkat I)	0	1	1
II/C (Pengatur)	0	0	0
II/D (Pengatur Tingkat I)	3	2	5
Golongan II	3	3	6
III/A (Penata Muda)	2	3	5
III/B (Penata Muda Tingkat I)	5	1	6
III/C (Penata)	3	7	10
III/D (Penata Tingkat I)	7	6	13
Golongan III	17	17	34
IV/A (Pembina Muda)	1	3	4
IV/B (Pembina Muda Tingkat I)	1	0	1
IV/C (Pembina)	0	0	0
IV/D (Pembina Tingkat I)	0	0	0
Golongan IV	2	3	5
Jumlah/Total	22	23	45

Catatan/Note: ...

Sumber/Source: Kantor Kecamatan Buahbatu
Buahbatu Subdistrict Office

3

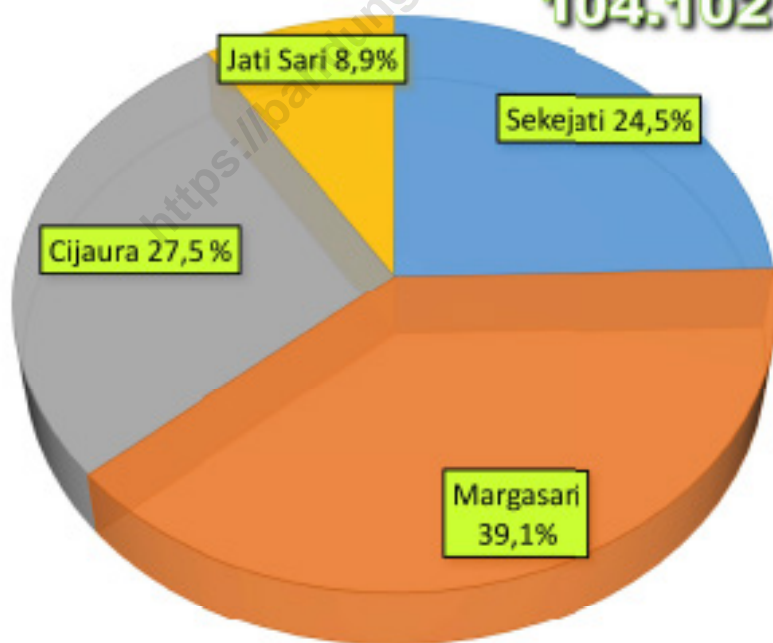
Penduduk dan Ketenagakerjaan *Population and Employment*

Penduduk Semester II 2021

Population Of Subdistrict

Buahbatu

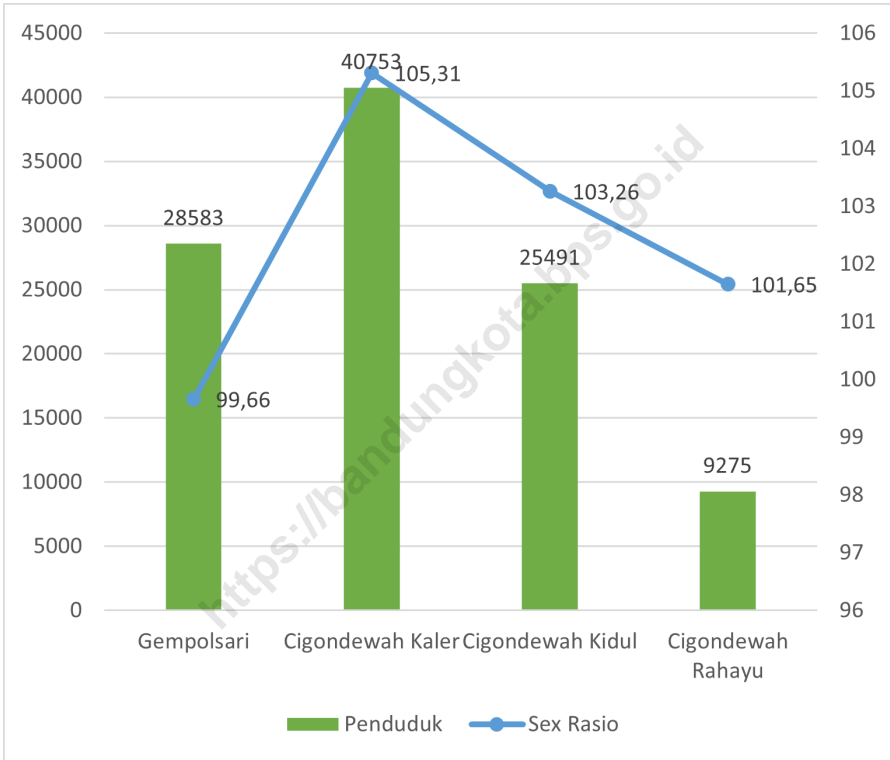
104.102 Jiwa



<https://bandungkota.bps.go.id>

Gambar 3.1
Figures

Penduduk dan Sex Rasio Kecamatan Buahbatu 2021
The Population and sex rasio of Buahbatu Subdistrict 2021

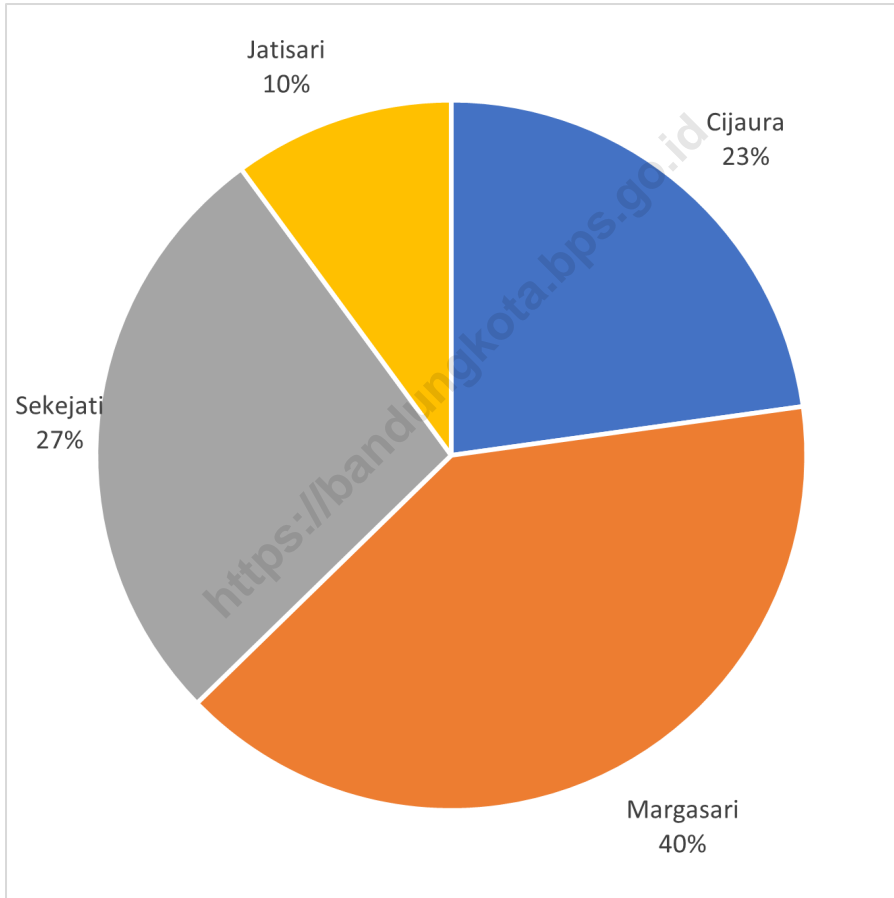


Catatan/Note:

Sumber/Source: Database SIAK Provinsi Jawa Barat Hasil konsolidasi semester 2 2021

Gambar 3.2
Figures

Persentase Penduduk, di Kecamatan Buahbatu 2021
Percentage of Population, in Buahbatu Subdistrict 2021



Catatan/Note:

Sumber/Source: Database SIAK Provinsi Jawa Barat Hasil konsolidasi semester 2 2021

**3.1 PENDUDUK
POPULATION**

Tabel 3.1.1 Penduduk, Distribusi Persentase Penduduk, Kepadatan Penduduk, Rasio Jenis Kelamin Penduduk Menurut Kelurahan di Kecamatan Buahbatu, 2021
Population, Percentage Distribution of Population, Population Density, and Population Sex Ratio by Village in Buahbatu Subdistrict, 2021

Kelurahan Village	Penduduk/Population		
	Laki-Laki/Male	Perempuan/Female	Jumlah/Total
(1)	(2)	(3)	(4)
Cijaura	14 374	14 209	28 583
Margasari	20 302	20 451	40 753
Sekejati	12 648	12 843	25 491
Jatisari	4 532	4 743	9 275
Kecamatan Buah Batu	51 856	52 246	104 102

Lanjutan Tabel/Continued Table 3.1.1

Kelurahan Village/Kelurahan	Persentase Penduduk Percentage of Total Population	Kepadatan Penduduk (per Km²) Population Density per sq.km	Rasio Jenis Kelamin Penduduk Population Sex Ratio
(1)	(5)	(6)	(7)
Cijaura	22,80	13 377	101,16
Margasari	39,90	14 905	99,27
Sekejati	27,23	12 403	98,48
Jatisari	10,07	8 233	95,55
Kecamatan Buah Batu	100	12 821	99,25

Lanjutan Tabel/*Continued Table* 3.1.1

Kelurahan Village	Rasio Jenis Kelamin Sex Ratio
(1)	(6)
Cijaura	101,16
Margasari	99,27
Sekejati	98,48
Jatisari	95,55
Kecamatan Buahbatu Buahbatu Subdistrict	99,25

Catatan/*Note*:Sumber/*Source*: Database SIAK Provinsi Jawa Barat Hasil konsolidasi semester 2 2021

Tabel
Table 3.1.2

Jumlah Penduduk Menurut Kelompok Umur dan Jenis Kelamin di Kecamatan Buahbatu, 2021
Population by Age Group and Sex in Buahbatu Subdistrict, 2021

Kelompok Umur Age Groups	Laki-Laki Male	Perempuan Female	Jumlah Totals
(1)	(2)	(3)	(4)
0-4	3 846	3 618	7 464
5-9	4 538	4 237	8 775
10-14	4 427	4 140	8 567
15-19	3 733	3 653	7 386
20-24	4 198	4 117	8 315
25-29	4 223	4 345	8 568
30-34	3 968	4 053	8 021
35-39	4 081	4 061	8 142
40-44	4 123	4 215	8 338
45-49	3 674	3 744	7 418
50-54	3 076	3 362	6 438
55-59	2 666	2 999	5 665
60-64	2 088	2 272	4 360
65-69	1 590	1 608	3 198
70-74	841	832	1 673
75+	784	990	1 774
Jumlah/Total	69 150	67 457	136 607

Catatan/Note:

Sumber/Source: Database SIAK Provinsi Jawa Barat Hasil konsolidasi semester 2 2021

Tabel
Table 3.1.3

Angka Ketergantungan Menurut Kelurahan di Kecamatan Buahbatu Semester II 2021
Dependency Rate by Village in Buahbatu Subdistrict Semester II 2021

Kelurahan <i>Village</i>	Angka Ketergantungan <i>Dependency Ratio</i>
(1)	(2)
Cijaura	101,16
Margasari	99,27
Sekejati	98,48
Jatisari	95,55
Kecamatan Buah Batu	99,25

Catatan/Note:

Sumber/Source: Dinas Kependudukan dan Catatan Sipil Kota Bandung/data.bandung.go.id
Bandung Municipality Population and Civil Registry Office/data.bandung.go.id

Tabel
Table 3.1.4

**Jumlah Penduduk Menurut Status Perkawinan di
Kecamatan Buahbatu, 2021**
*Population of Buahbatu Subdistrict by Marital Status,
2021*

Kelurahan Village	Status Perkawinan Marital Status			
	Belum Kawin Not Married	Kawin Married	Cerai Hidup Live Divorce	Cerai Mati Dead Divorce
(1)	(6)	(7)	(8)	(9)
Cijaura	13 003	13 922	607	1 051
Margasari	18 581	19 782	859	1 531
Sekejati	11 401	12 697	503	890
Jatisari	4 152	4 625	200	298
Kecamatan Buah Batu	47 137	51 026	2 169	3 770

Catatan/Note:

Sumber/Source: Dinas Kependudukan dan Catatan Sipil Kota Bandung/data.bandung.go.id
Bandung Municipality Population and Civil Registry Office/data.bandung.go.id

Tabel
Table 3.1.5

Jumlah Kelahiran dan Kematian Menurut Jenis Kelamin dan Kelurahan di Kecamatan Buah Batu, 2021
Number of births and deaths in Buah Batu SubDistrict by Sex, 2021

Kelurahan <i>Village</i>	Kelahiran <i>Births</i>		Jumlah <i>Total</i>
	Laki-laki <i>Male</i>	Perempuan <i>Female</i>	
(1)	(2)	(3)	(4)
Cijaura	103	85	188
Margasari	218	228	446
Sekejati	146	160	306
Jatisari	45	29	74
Kecamatan Buah Batu	512	502	1014

Lanjutan Tabel 3.1.5

Kelurahan <i>Village</i>	Laki-laki <i>Male</i>	Kematian <i>Deaths</i>	Jumlah <i>Total</i>
		Perempuan <i>Female</i>	
(1)	(5)	(6)	(7)
Cijaura	90	81	171
Margasari	191	132	323
Sekejati	135	104	239
Jatisari	37	28	65
Kecamatan Buah Batu	453	345	798

Catatan/Note:

Sumber/Source: Kantor Kecamatan Buah Batu

Tabel
Table 3.1.6

Jumlah Jumlah Penduduk Datang dan Pindah Menurut Jenis Kelamin dan Kelurahan di Kecamatan Buah Batu, 2021

Number of Residents Coming In and Moving Out in Buah Batu SubDistrict by Villages , 2021

Kelurahan <i>Village</i>	Datang (orang) <i>Coming in (people)</i>		Jumlah <i>Total</i>
	Laki-laki <i>Male</i>	Perempuan <i>Female</i>	
(1)	(2)	(3)	(4)
Cijaura	83	52	135
Margasari	406	431	837
Sekejati	178	196	374
Jatisari	54	35	89
Kecamatan Buah Batu	721	714	1435

Lanjutan Tabel 3.1.9

Kelurahan Village	Pindah (orang) <i>Moving Out (people)</i>		Jumlah Total
	Laki-laki Male	Perempuan Female	
(1)	(2)	(3)	(4)
Cijaura	160	120	280
Margasari	423	392	815
Sekejati	181	167	348
Jatisari	47	26	73
Kecamatan Buah Batu	811	705	1516

Catatan/Note:

Sumber/Source: Kantor Kecamatan Buah Batu

3.2 KETENAGAKERJAAN EMPLOYMENT

Tabel
Table 3.2.1 **Jumlah Penduduk Menurut Jenis Mata Pencaharian di Kecamatan Buahbatu, 2021**
Total Population by Type of Livelihood in Buahbatu Subdistrict, 2021

Kelurahan Village	Belum Bekerja	Aparatur/ Pejabat Negara	Tenaga Pengajar	Wiraswasta	Pertanian
(1)	(2)	(3)	(4)	(5)	(6)
Gempolsari	5 623	943	230	9 126	16
Cigondewah Kaler	1 669	512	98	2 888	3
Cigondewah Kidul	8 013	1 703	370	12 565	29
Cigondewah Rahayu	4 865	1 554	352	7 712	16

Lanjutan Tabel/*Continued Table* 3.2.1

Kelurahan <i>Village</i>	Nelayan	Agama dan Kepercayaan	Pelajar dan Mahasiswa	Tenaga Kesehatan	Lainnya
(1)	(7)	(8)	(9)	(10)	(11)
Gempolsari	0	0	6 061	65	6 519
Cigondewah Kaler	0	9	2 005	72	2 019
Cigondewah Kidul	3	2	8 788	132	9 148
Cigondewah Rahayu	0	3	5 372	118	5 499

Catatan/*Note*:Sumber/*Source* : <http://data.bandung.go.id>

4

Sosial dan Kesejahteraan Rakyat

Social and Welfare


Sarana Peribadatan
Di Kec BUAHBATU 2021



Musholla = 29



Katolik = 1



Masjid = 108



Klenteng = 0



Kapel = 0



Protestan = 3



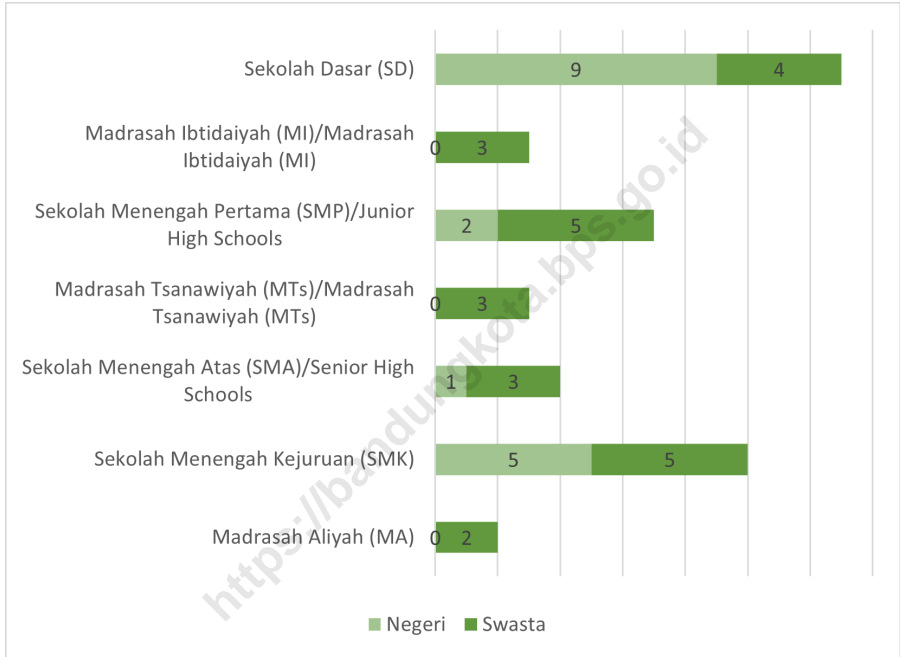
Pura = 0



Vihara = 0

Gambar 4.1
Figures

Jumlah Sekolah Menurut Tingkat Pendidikan di Kecamatan Buahbatu, 2020/2021 dan 2021/2022
Number of Schools by Educational Level in Buahbatu Subdistrict, 2020/2021 and 2021/2022



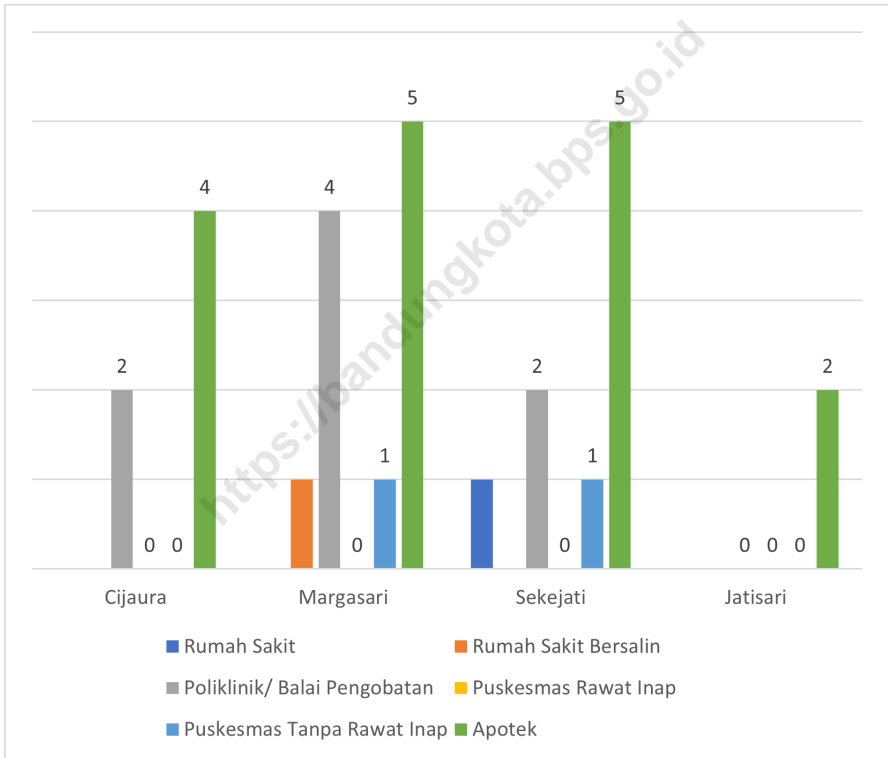
Catatan/Note: ³Seluruh Raudatul Athfal (RA) berstatus swasta/All Raudatul Athfal (RA) are private

Sumber/Source: ¹ Kementerian Pendidikan, Kebudayaan, Riset, dan Teknologi, Sistem Data Pokok Pendidikan, data semester ganjil laporan sampai dengan 30 November 2021/Ministry of Education, Culture, Research, and Technology, Basic Education Data System, odd semester report data up to 30 November 2021

² Kementerian Agama, EMIS, data semester ganjil laporan sampai dengan 17 Februari 2022/Ministry of Religious Affairs, EMIS, odd semester report data up to 17 February 2022

Gambar 4.2
Figures

Banyaknya Sarana Kesehatan Menurut Kelurahan dan Jenis Sarana Kesehatan di Kecamatan Buahbatu, 2021
Number of Health Facilities by Village in Buahbatu SubDistrict, 2021



Catatan/Note: ¹

Sumber/Source: BPS, Pendataan Potensi Desa (Podes) 2021

4.1 PENDIDIKAN EDUCATION

Tabel 4.1.1 Banyaknya Kelurahan yang Memiliki Fasilitas Sekolah Menurut Tingkat Pendidikan di Kecamatan Buahbatu, 2021
Number of Villages Having Educational Facilities by Educational Level in Buahbatu Subdistrict, 2021

Tingkat Pendidikan <i>Educational Level</i>	2019	2020	2021
(1)	(2)	(3)	(4)
Sekolah Dasar (SD) <i>Primary School</i>	12	12	12
Madrasah Ibtidaiyah (MI) <i>Madrasah Ibtidaiyah</i>	-	-	-
Sekolah Menengah Pertama (SMP) <i>Junior High School</i>	9	9	9
Madrasah Tsanawiyah (MTs) <i>Madrasah Tsanawiyah (MTs)</i>	-	-	-
Sekolah Menengah Atas (SMA) <i>Senior High School</i>	13	13	13
Sekolah Menengah Kejuruan (SMK) <i>Vocational High School</i>	-	-	-
Madrasah Aliyah (MA) <i>Madrasah Aliyah</i>	2	2	2
Akademi/Perguruan Tinggi <i>Academy/University</i>	2	2	2

Catatan/Note:

Sumber/Source: BPS, Pendataan Potensi Desa (Podes) 2021/BPS-Statistics Indonesia, Village Potential Data Collecting 021

Tabel 4.1.2
Table

Jumlah Sekolah Menurut Tingkat Pendidikan di Kecamatan Buahbatu, 2020/2021 dan 2021/2022
Number of Schools by Educational Level in Buahbatu Subdistrict, 2020/2021 and 2021/2022

Tingkat Pendidikan Educational Level	Negeri/Public		Swasta/Private		Jumlah/Total	
	2020/2021	2021/2022	2020/2021	2021/2022	2020/2021	2021/2022
(1)	(2)	(3)	(4)	(5)	(6)	(7)
Taman Kanak-Kanak (TK) ¹ /Kindergarten ¹	29	29
Raudatul Athfal (RA) ² Raudatul Athfal (RA) ²
Sekolah Dasar (SD) ¹ Elementary Schools ¹	9	9	4	4	13	13
Madrasah Ibtidaiyah (MI) ² /Madrasah Ibtidaiyah (MI) ²	0	0	3	3	3	3
Sekolah Menengah Pertama (SMP) ¹ /Junior High Schools ¹	2	2	5	5	7	7
Madrasah Tsanawiyah (MTs) ² /Madrasah Tsanawiyah (MTs) ²	0	0	3	3	3	3
Sekolah Menengah Atas (SMA) ¹ /Senior High Schools ¹	1	1	3	3	4	4
Sekolah Menengah Kejuruan (SMK) ¹ Vocational High Schools ¹	5	5	5	5	10	10
Madrasah Aliyah (MA) ² Madrasah Aliyah (MA) ²	0	0	2	2	2	2

Catatan/Note: ³ Seluruh Raudatul Athfal (RA) berstatus swasta/All Raudatul Athfal (RA) are private

Sumber/Source: ¹ Kementerian Pendidikan, Kebudayaan, Riset, dan Teknologi, Sistem Data Pokok Pendidikan, data semester ganjil laporan sampai dengan 30 November 2021/Ministry of Education, Culture, Research, and Technology, Basic Education Data System, odd semester report data up to 30 November 2021

² Kementerian Agama, EMIS, data semester ganjil laporan sampai dengan 17 Februari 2022/Ministry of Religious Affairs, EMIS, odd semester report data up to 17 February 2022

Tabel 4.1.3
Table

Jumlah Guru Menurut Tingkat Pendidikan di Kecamatan Buahbatu, 2020/2021 dan 2021/2022
Number of Teachers by Educational Level in Buahbatu Subdistrict, 2020/2021 and 2021/2022

Tingkat Pendidikan Educational Level	Negeri/Public		Swasta/Private		Jumlah/Total	
	2020/2021	2021/2022	2020/2021	2021/2022	2020/2021	2021/2022
(1)	(2)	(3)	(4)	(5)	(6)	(7)
Taman Kanak-Kanak (TK) ¹ /Kindergarten ¹	112
Raudatul Athfal (RA) ² Raudatul Athfal (RA) ²
Sekolah Dasar (SD) ^{1,3} Elementary Schools ^{1,3}	166
Madrasah Ibtidaiyah (MI) ² /Madrasah Ibtidaiyah (MI) ²	83
Sekolah Menengah Pertama (SMP) ^{1,3} / Junior High Schools ^{1,3}	153
Madrasah Tsanawiyah (MTs) ² /Madrasah Tsanawiyah (MTs) ²	75
Sekolah Menengah Atas (SMA) ^{1,3} /Senior High Schools ^{1,3}	154
Sekolah Menengah Kejuruan (SMK) ^{1,3,4} Vocational High Schools ^{1,3,4}
Madrasah Aliyah (MA) ² Madrasah Aliyah (MA) ²	57

Catatan/Note: ³ Jumlah guru termasuk kepala sekolah dan guru/The total of teachers including headmaster and teacher.

⁴ Guru yang mengajar di dua sekolah atau lebih dihitung di masing-masing sekolah/Teacher who taught in two schools or more counted in every school.

Sumber/Source: ¹ Kementerian Pendidikan, Kebudayaan, Riset, dan Teknologi, Sistem Data Pokok Pendidikan, data semester ganjil laporan sampai dengan 30 November 2021/Ministry of Education, Culture, Research, and Technology, Basic Education Data System, odd semester report data up to 30 November 2021

² Kementerian Agama, EMIS, data semester ganjil laporan sampai dengan 17 Februari 2022/Ministry of Religious Affairs, EMIS, odd semester report data up to 17 February 2022

Tabel 4.1.4 Jumlah Murid Menurut Tingkat Pendidikan di Kecamatan Buahbatu, 2020/2021 dan 2021/2022
Table Number of Pupils by Educational Level in Buahbatu Subdistrict, 2020/2021 and 2021/2022

Tingkat Pendidikan Educational Level	Negeri/Public		Swasta/Private		Jumlah/Total	
	2020/2021	2021/2022	2020/2021	2021/2022	2020/2021	2021/2022
(1)	(2)	(3)	(4)	(5)	(6)	(7)
Taman Kanak-Kanak (TK) ¹ /Kindergarten ¹	748	...	748
Raudatul Athfal (RA) ² Raudatul Athfal (RA) ²	598	...	598
Sekolah Dasar (SD) ¹ Elementary Schools ¹	...	6 301	...	1 166	...	7 467
Madrasah Ibtidaiyah (MI) ² /Madrasah Ibtidaiyah (MI) ²	1 083	...	1 083
Sekolah Menengah Pertama (SMP) ¹ /Junior High Schools ¹	...	2 161	...	1 582	...	3 743
Madrasah Tsanawiyah (MTs) ² /Madrasah Tsanawiyah (MTs) ²	862	...	862
Sekolah Menengah Atas (SMA) ¹ /Senior High Schools ¹	...	1 017	...	869	...	1 886
Sekolah Menengah Kejuruan (SMK) ¹ Vocational High Schools ¹	...	7 255	...	1 046	...	8 301
Madrasah Aliyah (MA) ² Madrasah Aliyah (MA) ²	463	...	463

Catatan/Note: ...

Sumber/Source: ¹ Kementerian Pendidikan, Kebudayaan, Riset, dan Teknologi, Sistem Data Pokok Pendidikan, data semester ganjil laporan sampai dengan 30 November 2021/Ministry of Education, Culture, Research, and Technology, Basic Education Data System, odd semester report data up to 30 November 2021

² Kementerian Agama, EMIS, data semester ganjil laporan sampai dengan 17 Februari 2022/Ministry of Religious Affairs, EMIS, odd semester report data up to 17 February 2022

4.2 KESEHATAN HEALTH

Tabel 4.2.1 Banyaknya Kelurahan yang Memiliki Sarana Kesehatan Menurut Jenis Sarana Kesehatan di Kecamatan Buahbatu, 2021
Number of Villages' Health Facilities by Type of Health Facilities in Buahbatu Subdistrict, 2021

Jenis Sarana Kesehatan <i>Type of Health Facilities</i>	2019	2020	2021
(1)	(2)	(3)	(4)
Rumah Sakit <i>Hospital</i>	0	0	1
Rumah Sakit Bersalin <i>Maternity Hospital</i>	1	1	1
Poliklinik/Balai Pengobatan <i>Polyclinic</i>	8	8	8
Puskesmas Rawat Inap <i>Public Health Center with Inpatient Care</i>	0	0	0
Puskesmas Tanpa Rawat Inap <i>Public Health Center without Inpatient Care</i>	2	2	2
Apotek <i>Pharmacy</i>	16	16	16

Catatan/Note: ...

Sumber/Source: BPS, Pendataan Potensi Desa (Podes) 2019–2021/BPS-Statistics Indonesia, *Village Potential Data Collecting 2019–2021*

Tabel 4.2.2 Banyaknya Warga Penderita Kekurangan Gizi Menurut Kelurahan di Kecamatan Buahbatu, 2021
Table *Number of People with Malnutrition by Villages in Buahbatu Subdistrict, 2021*

Kelurahan Village	2020
(1)	(2)
Cijaura	0
Margasari	0
Sekejati	0
Jatisari	0
Kecamatan Buah Batu	0

Catatan/Note: ...

Sumber/Source: BPS, Pendataan Potensi Desa (Podes) 2021/BPS-Statistics Indonesia, Village Potential Data Collecting 2021

Tabel 4.2.3
Table

Banyaknya Sarana Kesehatan Menurut kelurahan dan Jenis Sarana Kesehatan di Kecamatan Buahbatu, 2021
Number of Health Facilities by Village in Buahbatu SubDistrict, 2021

Kelurahan <i>Village</i>	Rumah Sakit <i>Hospital</i>	Rumah Sakit Bersalin	Poliklinik/ Balai Pengobatan
(1)	(2)	(3)	(4)
Cijaura	0	0	2
Margasari	0	1	4
Sekejati	1	0	2
Jatisari	0	0	0
Kecamatan Buah Batu	1	1	8

Lanjutan Tabel 4.2.3

Kelurahan <i>Village</i>	puskesmas		Apotek
	Rawat Inap	Tanpa Rawat Inap	
(1)	(5)	(6)	(7)
Cijaura	0	0	4
Margasari	0	1	5
Sekejati	0	1	5
Jatisari	0	0	2
Kecamatan Buah Batu	0	2	16

Catatan/Note: ¹

Sumber/Source: BPS, Pendataan Potensi Desa (Podes) 2021

4.3 PERUMAHAN DAN LINGKUNGAN HOUSING AND ENVIRONMENT

Tabel 4.3.1 **Banyaknya Kelurahan Menurut Sumber Air Minum Sebagian Besar Keluarga di Kecamatan Buahbatu, 2021**
Table *Number of Villages by Drinking Water Source of Majority Family in Buahbatu Subdistrict, 2021*

Sumber Air Minum Source of Drinking Water	2019	2020	2021
(1)	(2)	(3)	(4)
Air Kemasan Bermerk/ <i>Branded Bottled Water</i>	-	-	-
Air Isi Ulang/ <i>Refil Water</i>	4	4	4
Leding Dengan Meteran/ <i>Metered Piped Water</i>	-	-	-
Leding Tanpa Meteran/ <i>Non Metered Piped Water</i>	-	-	-
Sumur Bor atau Pempa/ <i>Artesian Well or Pumped Water</i>	-	-	-
Sumur/ <i>Well</i>	-	-	-
Mata Air/ <i>Spring</i>	-	-	-
Sungai/Danau/Kolam/ Waduk/Situ/ Embung/Bendungan/ <i>River/Lake/Pond/ Reservoir/Dam</i>	-	-	-
Air Hujan/ <i>Rainwater</i>	-	-	-
Lainnya/ <i>Others</i>	-	-	-

Catatan/Note: ...

Sumber/Source: BPS, Pendataan Potensi Desa (Podes) 2019–2021/*BPS-Statistics Indonesia, Village Potential Data Collecting 2019–2021*

Tabel 4.3.2 Banyaknya Keluarga Menurut Kelurahan dan Jenis Pengguna Listrik di Kecamatan Buahbatu, 2021
Table *Number of Family by Villages and Type of Electricity Consumer in Buahbatu Subdistrict, 2021*

Kelurahan Village	Pengguna Listrik Electricity Consumer			Bukan Pengguna Listrik Not Electricity Consumer
	PLN State Electricity Company	Non PLN Non-State Electricity Company	Jumlah Total	
(1)	(2)	(3)	(4)	(5)
Cijaura	7 585	0	7 585	0
Margasari	11 131	0	11 131	0
Sekejati	6 455	0	6 455	0
Jatisari	2 089	0	2 089	0
Buah Batu	27 260	0	27 260	0

Catatan/Note: ...

Sumber/Source: BPS, Pendataan Potensi Desa (Podes) 2021/BPS-Statistics Indonesia, Village Potential Data Collecting 2021

Tabel 4.3.3
Table

Banyaknya Kelurahan Menurut Sumber Penerangan Jalan UtamaKelurahan di Kecamatan Buahbatu, 2019–2021
Number of Villages by Source of Villages's Main Street Illumination in Buahbatu Subdistrict, 2019–2021

Sumber Penerangan Jalan Utama <i>Source of Main Street Illumination</i>	2019	2020	2021
(1)	(2)	(3)	(4)
Listrik Pemerintah/ <i>State Electricity</i>	4	4	4
Listrik Non Pemerintah/ <i>Non-State Electricity</i>	-	-	-
Non Listrik/ <i>Non-Electric</i>	-	-	-

Catatan/*Note*: ...

Sumber/*Source*: BPS, Pendataan Potensi Desa (Podes) 2019–2021/*BPS-Statistics Indonesia, Village Potential Data Collecting 2019–2021*

Tabel 4.3.4 Banyaknya Kelurahan Menurut Penggunaan Fasilitas Tempat Buang Air Besar Sebagian Besar Keluarga di Kecamatan Buahbatu, 2019–2021
Number of Villages by Toilet Facility Used by Majority Family in Buahbatu Subdistrict, 2019–2021

Fasilitas Tempat Buang Air Besar <i>Toilet Facility</i>	2019	2020	2021
(1)	(2)	(3)	(4)
Jamban/Toilet	4	4	4
Sendiri/Private	4	4	4
Bersama/Shared	0	0	0
Umum/Public	0	0	0
Bukan Jamban/Non-Toilet	0	0	0
Jumlah/Total	4	4	4

Catatan/Note: ...

Sumber/Source: BPS, Pendataan Potensi Desa (Podes) 2019–2021/BPS-Statistics Indonesia, Village Potential Data Collecting 2019–2021

Tabel 4.3.5
Table

Banyaknya Kelurahan Menurut Jenis Bahan Bakar untuk Memasak yang Digunakan Sebagian Besar Keluarga di Kecamatan Buahbatu, 2021
Number of Villages by Type of Cooking Fuel Used by Majority Family in Buahbatu Subdistrict, 2021

Jenis Bahan Bakar untuk Memasak <i>Type of Cooking Fuel</i>	2021
(1)	(2)
Listrik/ <i>Electric</i>	-
Elpiji 5,5 kg/ <i>Blue Gas 5.5 kg-LPG</i>	-
Elpiji 12 kg/ <i>12 kg-LPG</i>	-
Elpiji 3 kg/ <i>3 kg-LPG</i>	4
Gas Kota/ <i>City Gas</i>	-
Biogas/ <i>Biogas</i>	-
Minyak Tanah/ <i>Kerosene</i>	-
Briket/ <i>Briquettes</i>	-
Arang/ <i>Charcoal</i>	-
Kayu Bakar/ <i>Firewood</i>	-
Lainnya/ <i>Others</i>	-
Jumlah/<i>Total</i>	4

Catatan/*Note*: ...

Sumber/*Source*: BPS, Pendataan Potensi Desa (Podes) 2021/BPS-Statistics Indonesia, *Village Potential Data Collecting 2021*

**4.4 AGAMA DAN SOSIAL LAINNYA
RELIGION AND OTHER SOCIAL AFFAIRS**

Tabel 4.4.1 Jumlah Tempat Peribadatan Menurut Kelurahan di Kecamatan Buahbatu, 2021
Table Number of Worship Places by Villages in Buahbatu Subdistrict, 2021

Kelurahan Village	Masjid Mosque	Mushola Pray Room	Gereja Protestan Protestant Church	Gereja Katholik Catholic Church	Pura Temple	Vihara
(1)	(2)	(3)	(4)	(5)	(6)	(7)
Cijaura	41	8	0	0	0	0
Margasari	35	10	0	0	0	0
Sekejati	19	9	1	0	0	0
Jatisari	13	2	0	3	0	0
Kecamatan Buah Batu	108	29	1	3	0	0

Catatan/Note: ...

Sumber/Source: BPS, Pendataan Potensi Desa (Podes) 2021/BPS-Statistics Indonesia, Village Potential Data Collecting 2021

Tabel 4.4.2
Table

Banyaknya Kejadian Bencana Alam Menurut Kelurahan dan Jenis Bencana Alam di Kecamatan Buahbatu, 2020
Number of Natural Disaster Events by Villages and Type of Natural Disaster in Buahbatu Subdistrict, 2020

Kelurahan <i>Village</i>	Gempa Bumi <i>Earthquake</i>	Tsunami <i>Tsunami</i>	Gunung Meletus <i>Volcanic Eruption</i>	Tanah Longsor <i>Landslide</i>
(1)	(2)	(3)	(4)	(5)
Cijaura	-	-	-	-
Margasari	-	-	-	-
Sekejati	-	-	-	-
Jatisari	-	-	-	-
Kecamatan Buah Batu	-	-	-	-

Lanjutan Tabel/*Continued Table 4.4.2*

Kelurahan <i>Village</i>	Banjir <i>Floods</i>	Banjir Bandang <i>Flash Floods</i>	Kekeringan <i>Drought</i>	Kebakaran Hutan dan Lahan <i>Forest and Land Fires</i>
(1)	(6)	(7)	(8)	(9)
Cijaura	-	-	-	-
Margasari	-	-	-	-
Sekejati	-	-	-	-
Jatisari	-	-	-	-
Kecamatan Buah Batu	-	-	-	-

Lanjutan Tabel/*Continued Table* 4.4.2

Kelurahan Village	Angin Puyuh/ Puting Beliung/ Topan Tornado/Typhoon	Gelombang Pasang Tidal Wave	Abrasi Abrasion
(1)	(10)	(11)	(12)
Cijaura	-	-	-
Margasari	-	-	-
Sekejati	-	-	-
Jatisari	-	-	-
Kecamatan Buahbatu	-	-	-

Catatan/*Note*: ...

Sumber/*Source*: BPS, Pendataan Potensi Desa (Podes) 2021/*BPS-Statistics Indonesia, Village Potential Data Collecting 2021*

Tabel
Table 4.4.3

**Banyaknya Korban Jiwa Akibat Bencana Alam Menurut
Kelurahan dan Jenis Bencana Alam di Kecamatan
Buahbatu, 2021**
*Number of Fatalities Due to Natural Disasters by Villages
and Type of Natural Disaster in Buahbatu Subdistrict,
2021*

Kelurahan Village	Gempa Bumi Earthquake	Tsunami Tsunami	Gunung Meletus Volcanic Eruption	Tanah Longsor Landslide
(1)	(2)	(3)	(4)	(5)
Cijaura	-	-	-	-
Margasari	-	-	-	-
Sekejati	-	-	-	-
Jatisari	-	-	-	-
Kecamatan Buah Batu	-	-	-	-

Lanjutan Tabel/*Continued Table 4.4.3*

Kelurahan <i>Village</i>	Banjir <i>Floods</i>	Banjir Bandang <i>Flash Floods</i>	Kekeringan <i>Drought</i>	Kebakaran Hutan dan Lahan <i>Forest and Land Fires</i>
(1)	(6)	(7)	(8)	(9)
Cijaura	-	-	-	-
Margasari	-	-	-	-
Sekejati	-	-	-	-
Jatisari	-	-	-	-
Kecamatan Buah Batu	-	-	-	-

Lanjutan Tabel/*Continued Table* 4.4.3

Kelurahan <i>Village</i>	Angin Puyuh/ Puting Beliung/ Topan <i>Tornado/Typhoon</i>	Gelombang Pasang Tidal Wave	Abrasi <i>Abrasion</i>
(1)	(10)	(11)	(12)
Cijaura	-	-	-
Margasari	-	-	-
Sekejati	-	-	-
Jatisari	-	-	-
Kecamatan Buahbatu	-	-	-

Catatan/*Note*: ...

Sumber/*Source*: BPS, Pendataan Potensi Desa (Podes) 2021/*BPS-Statistics Indonesia, Village Potential Data Collecting 2021*

Tabel 4.4.4
Table

Keberadaan Fasilitas/Upaya Antisipasi/Mitigasi Bencana Alam Menurut Kelurahan di Kecamatan Buahbatu, 2021
Existence of Facilities/Efforts for Anticipation/Mitigation of Natural Disasters by Villages in Buahbatu Subdistrict, 2021

Kelurahan Village	Sistem Peringatan Dini Bencana Alam Natural Disaster Early Warning System	Sistem Peringatan Dini Khusus Tsunami Tsunami Early Warning System	Perlengkapan Keselamatan Safety Equipment
(1)	(2)	(3)	(4)
Cijaura	Tidak Ada	Bukan Wilayah Potensi Tsunami	Tidak Ada
Margasari	Tidak Ada	Bukan Wilayah Potensi Tsunami	Tidak Ada
Sekejati	Tidak Ada	Bukan Wilayah Potensi Tsunami	Tidak Ada
Jatisari	Tidak Ada	Bukan Wilayah Potensi Tsunami	Tidak Ada
Kecamatan Buah Batu	Tidak Ada	Bukan Wilayah Potensi Tsunami	Tidak Ada

Lanjutan Tabel/*Continued Table 4.4.4*

Kelurahan <i>Village</i>	Rambu-Rambu dan Jalur Evakuasi Bencana <i>Sign and Evacuation Route</i>	Pembuatan, Perawatan, atau Normalisasi: Sungai, Kanal, Tanggul, Parit, Drainase, Waduk, Pantai, dll <i>Manufacture, Maintenance, or Normalization: Rivers, Canals, Embankment, etc</i>
(1)	(5)	(6)
Cijaura	Tidak ada	Tidak ada
Margasari	Tidak ada	Tidak ada
Sekejati	Tidak ada	Tidak ada
Jatisari	Tidak ada	Tidak ada
Kecamatan Buah Batu	Tidak ada	Tidak ada

Catatan/*Note*: ...

Sumber/*Source*: BPS, Pendataan Potensi Desa (Podes) 2021/*BPS-Statistics Indonesia, Village Potential Data Collecting 2021*

Tabel 4.4.5
Table

Banyaknya Kelurahan yang Memiliki Kelompok Kegiatan Olahraga Menurut Jenis Olahraga dan Ketersediaan Fasilitas/Lapangan Olahraga di Kecamatan Buahbatu, 2021

Number of Villages Having Sport Activities Groups by Type of Sport and Availability of Sport Facilities/Fields in Buahbatu Subdistrict, 2021

Jenis Olahraga <i>Type of Sport</i>	Kondisi Fasilitas/Lapangan Olahraga <i>Condition of Sport Facilities/Fields</i>			Tidak Ada Fasilitas/ Lapangan Olahraga <i>No Sport Facilities/ Fields</i>
	Baik	Rusak Sedang	Rusak Parah	
(1)	(2)	(3)	(4)	(5)
Sepak Bola/ <i>Soccer</i>	0	-	-	0
Bola Voli/ <i>Volley Ball</i>	3	-	-	3
Bulu Tangkis/ <i>Badminton</i>	4	-	-	4
Bola Basket/ <i>Basket Ball</i>	2	-	-	2
Tenis Lapangan/ <i>Court Tennis</i>	2	-	-	2
Tenis Meja/ <i>Table Tennis</i>	10	-	-	10
Futsal/ <i>Futsal</i>	2	-	-	2
Renang/ <i>Swimming</i>	0	-	-	0
Bela Diri/ <i>Martial Arts</i>	-	-	-	-
Bilyard/ <i>Billiards</i>	-	-	-	-
Fitnes, Aerobik, dll/ <i>Fitness, Aerobics, etc</i>	-	-	-	-
Lainnya/ <i>Others</i>	-	-	-	-

Catatan/*Note*: ...

Sumber/*Source*: BPS, Pendataan Potensi Desa (Podes) 2021/BPS-Statistics Indonesia, Village Potential Data Collecting 2021

Tabel 4.4.6
Table

Jumlah Pemberi dan Penerima Zakat Fitrah per Kelurahan di Kecamatan Buahbatu, 2021
Number of Givers and Recipients of Zakat Fitrah per Village in Buahbatu Subdistrict, 2021

Kelurahan Village	Pemberi Zakat Zakat Giver	Penerima Zakat Zakat Recipient
(1)	(2)	(3)
Cijaura	7 950	17 785
Margasari	36 024	20 160
Sekejati	13 159	16 295
Jatisari	9 456	5 825
Kecamatan Buah Batu	66 589	59 465

Catatan/Note: ...

Sumber/Source: Kantor Urusan Agama di Kec. Buahbatu
Buahbatu Religious Affairs Office

Tabel
Table 4.4.7

**Jumlah Zakat Fitrah Terkumpul Menurut Jenisnya per
Kelurahan di Kecamatan Buahbatu 2021**
*Amount of Zakat Fitrah Collected by Type per Village in
Buahbatu Subdistrict, 2021*

Kelurahan Village	Beras (kg) Rice (kg)	Uang (Rp) Money (Rp)
(1)	(2)	(3)
Cijaura	-	533 550 000
Margasari	-	855 604 300
Sekejati	-	488 850 000
Jatisari	-	220 731 000
Kecamatan Buah Batu	-	2 098 735 300

Catatan/Note: ...

Sumber/Source: Kantor Urusan Agama di Kec. Buahbatu
Buahbatu Religious Affairs Office

Tabel
Table 4.4.8

**Jumlah Jemaah Haji menurut Jenis Kelamin per Kelurahan
di Kecamatan Buahbatu, 2021**
**Number of Hajj Pilgrims by Gender per Village in Buahbatu
Subdistrict, 2021**

Kelurahan Village	Laki-laki Male	Perempuan Female	Jumlah Total
(1)	(2)	(3)	(4)
Cijaura	-	-	-
Margasari	-	-	-
Sekejati	-	-	-
Jatisari	-	-	-
Kecamatan Buah Batu	-	-	-

Catatan/Note: ...

Sumber/Source: Kantor Urusan Agama Buahbatu
Buahbatu Religious Affairs Office

Tabel
Table 4.4.9

Jumlah Nikah, Talak, Cerai dan Rujuk per Kelurahan di Kecamatan Buahbatu, 2021
Number of Marriage, Divorce, Divorce and Referral per Village in Buahbatu Subdistrict, 2021

Kelurahan Village	Nikah Marriage	Talak Divorce	Cerai Divorce	Rujuk Reconciliation
(1)	(2)	(3)	(4)	(5)
Cijaura
Margasari
Sekejati
Jatisari
Kecamatan Buah Batu

Catatan/Note: ...

Sumber/Source: Kantor Urusan Agama Buahbatu
Buahbatu Religious Affairs Office

Tabel 4.4.10 Jumlah Gangguan Umum Kamtibmas Menurut Jenis per Kelurahan di Kecamatan Buahbatu, 2021
Table Number of Public Disorders of Security and Safety by Type per Village in Buahbatu Subdistrict, 2021

Kelurahan Village	Jenis Gangguan Umum Kamtibmas Type of General Disorders of Security and Safety			
	Kebakaran Wildfire	Penipuan Fraud	Pengrusakan Destruction	Temu Mayat Corpse Discovery
(1)	(2)	(3)	(4)	(5)
Cijaura	-	-
Margasari	-	-
Sekejati	-	-
Jatisari	-	-
Kecamatan Buah Batu	-	5	2	-

Lanjutan Tabe/*Continued Tabel* 4.4.10

Kelurahan <i>Village</i>	Jenis Gangguan Umum Kamtibmas <i>Type of General Disorders of Security and Safety</i>		
	Perkelahian <i>Fight</i>	Pencurian <i>Theft</i>	Perampokan <i>Robbery</i>
(1)	(6)	(7)	(8)
Cijaura	-
Margasari	-
Sekejati	-
Jatisari	-
Kecamatan Buah Batu	-	35	...

Catatan/*Note*: ...
 Sumber/*Source*: Polek Buahbatu

<https://bandungkota.bps.go.id>

5

BAB 5 PERTANIAN

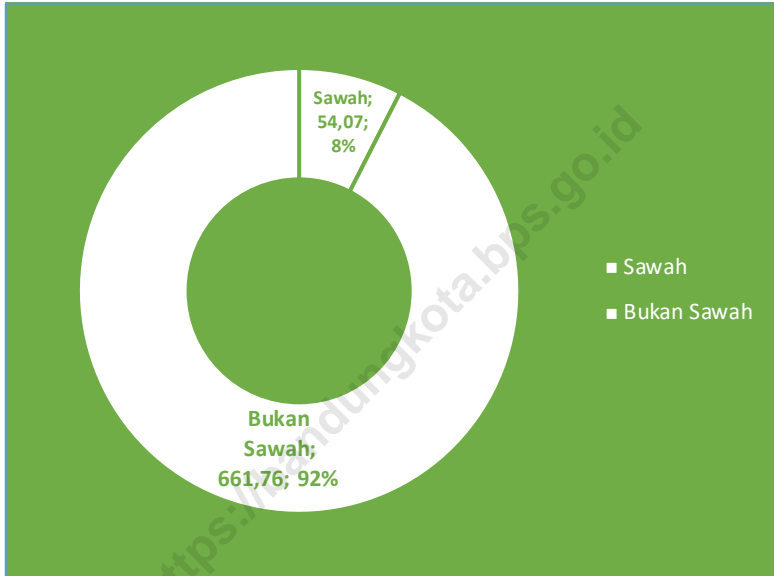
Produksi Jambu Biji
Di Kecamatan **Buahbatu**
tahun **2021** adalah sebanyak
10 kuintal



Sumber : BPS, Statistik Pertanian Hortikultura SPH-SBS/BPS-Statistics
Indonesia, Agricultural Statistic for Horticulture SPH-SBS

Gambar 5.1
Figures

Lahan Sawah dan Bukan Sawah (Ha) per Kelurahan di Kecamatan Buahbatu, 2021
Paddy and Non-Paddy Land (Ha) per Village in Buahbatu Subdistrict, 2021



Catatan/Note: ...

Sumber/Source: : Kantor Kecamatan Buahbatu

<https://bandungkota.bps.go.id>

Tabel 5.1
Table

Luas Panen Tanaman Sayuran dan Buah-buahan Semusim Menurut Jenis Tanaman di Kecamatan Buahbatu (ha), 2018-2021
Harvested Area of Seasonal Vegetables and Fruits by Kind of Plant in Buahbatu SubDistrict (ha), 2018-2021

Jenis Tanaman Kind of Plants	2018	2019	2020	2021*
(1)	(2)	(3)	(4)	(5)
Sayuran/Vegetables:
Bawang Merah/Shallots
Bawang Putih/Garlic
Cabai Besar/Chili/Big Chili
Cabai Rawit/Chili/Cayenne Pepper
Kentang/Potato
Kubis/Cabbage
Bawang Daun/ Scallion
Bayam/Spinach
Kangkung/ Water Spinach
Kembang kol/ Cauliflower
Ketimun/Cucumber
Kubis/ Cabbage
Petsai/sawi/Mustard green
Buah-buahan/Fruits:
Alpukat/ Avocado
Belimbing/ Star Fruit
Jambu biji/ Guava
Komoditas daerah

Catatan/Note: ...

Sumber/Source: BPS, Statistik Pertanian Hortikultura SPH-SBS/BPS-Statistics Indonesia, Agricultural Statistic for Horticulture SPH-SBS

Tabel 5.2
Table

Produksi Tanaman Sayuran dan Buah-buahan Semusim Menurut Jenis tanaman di Kecamatan Buahbatu (kuintal), 2018-2021
Production of Seasonal Vegetables and Fruits by Kind of Plant in Buahbatu Subdistrict (quintal), 2018-2021

Jenis Tanaman Kind of Plants	2018	2019	2020	2021 ^x
(1)	(2)	(3)	(4)	(5)
Sayuran/Vegetables:
Bawang Merah/Shallots
Bawang Putih/Garlic
Cabai Besar/Chili/Big Chili
Cabai Rawit/Chili/Cayenne Pepper
Kentang/Potato
Kubis/Cabbage
Buah–buahan/Fruits:

Catatan/Note: ...

Sumber/Source: BPS, Statistik Pertanian Hortikultura SPH-SBS/BPS-Statistics Indonesia, Agricultural Statistic for Horticulture SPH-SBS

Tabel 5.3
Table

**Luas Panen Tanaman Biofarmaka Menurut Jenis Tanaman
di Kecamatan Buahbatu (m²), 2018–2021**
**Harvested Area of Medicinal Plants by Kind of Plant in
Buahbatu Subdistrict (m²), 2018–2021**

Jenis Tanaman Kind of Plants	2018	2019	2020	2021 ^x
(1)	(2)	(3)	(4)	(5)
Jahe/Ginger
Kencur/East Indian Galangal
Kunyit/Turmeric
Laos/Lengkuas/Galanga

Catatan/Note: ...

Sumber/Source: BPS, Statistik Pertanian Hortikultura SPH-TBF/BPS-Statistics Indonesia, Agricultural Statistic for Horticulture SPH-TBF

Tabel
Table 5.4

Produksi Tanaman Biofarmaka Menurut Jenis Tanaman di Kecamatan Buahbatu (kg), 2018–2021
Production of Medicinal Plants by Kind of Plant in Buahbatu Subdistrict (kg), 2018–2021

Jenis Tanaman Kind of Plants	2018	2019	2020	2021 ^x
(1)	(2)	(3)	(4)	(5)
Jahe/Ginger	-	-
Kencur/East Indian Galangal	-	-
Kunyit/Turmeric	-	-
Laos/Lengkuas/Galanga	-	-

Catatan/Note: ...

Sumber/Source: BPS, Statistik Pertanian Hortikultura SPH-TBF/BPS-Statistics Indonesia, Agricultural Statistic for Horticulture SPH-TBF

Tabel
Table 5.5

Luas Panen Tanaman Hias Menurut Jenis Tanaman di Kecamatan Buahbatu (m²), 2018–2021
Harvested Area of Ornamental Plants by Kind of Plant in Buahbatu Subdistrict (m²), 2018–2021

Jenis Tanaman Kind of Plants	2018	2019	2020	2021 ^x
(1)	(2)	(3)	(4)	(5)
Anggrek/ <i>Orchid</i>	25	...
Krisan/ <i>Chrysanthemum</i>
Mawar/ <i>Rose</i>
Sedap Malam/ <i>Tuberose</i>
Pisang Pisangan/ <i>Heliconia</i>	5	...

Catatan/Note: ...

Sumber/Source: BPS, Statistik Pertanian Hortikultura SPH-TH/BPS-Statistics Indonesia, Agricultural Statistik for Horticulture SPH-TH

Tabel 5.6 **Produksi Tanaman Hias Menurut Jenis Tanaman di Kecamatan Buahbatu (tangkai), 2018–2021**
Table **Production of Ornamental Plants by Kind of Plant in Buahbatu Subdistrict (stalks), 2018–2021**

Jenis Tanaman Kind of Plants	2018	2019	2020	2021 ^x
(1)	(2)	(3)	(4)	(5)
Anggrek/ <i>Orchid</i>	250	...
Krisan/ <i>Chrysantemum</i>
Mawar/ <i>Rose</i>
Sedap Malam/ <i>Tuberose</i>
Pisang Pisangan/ <i>Heliconia</i>	10	...

Catatan/Note: ...

Sumber/Source: BPS, Statistik Pertanian Hortikultura SPH-TH/BPS-Statistics Indonesia, Agricultural Statistik for Horticulture SPH-TH

Tabel 5.7
Table

Produksi Buah-Buahan dan Sayuran Tahunan Menurut Jenis Tanaman di Kecamatan Buahbatu (kuintal), 2018–2021

Production of Annual Fruits and Vegetables by Kind of Plant in Buahbatu Subdistrict (quintal), 2018–2021

Jenis Tanaman <i>Kind of Plants</i>	2018	2019	2020	2021 ^x
(1)	(2)	(3)	(4)	(5)
Buah–Buahan/<i>Fruits:</i>
Durian/ <i>Durian</i>	78	...
Jeruk Siam/ <i>Keprok/Orange/Tangerine</i>
Mangga/ <i>Mango</i>
Pepaya/ <i>Papaya</i>
Pisang/ <i>Banana</i>
Salak/ <i>Snakefruit</i>
Jambu Biji/ <i>Guava</i>	10
Sayuran/<i>Vegetables:</i>

Catatan/*Note:* ...

Sumber/*Source:* BPS, Statistik Pertanian Hortikultura SPH-BST/*BPS-Statistics Indonesia, Agricultural Statistic for Horticulture SPH-BST*

Tabel 5.8
Table

Lahan Sawah dan Bukan Sawah (Ha) per Kelurahan di Kecamatan Buahbatu, 2021
Paddy and Non-Paddy Land (Ha) per Village in Buahbatu Subdistrict, 2021

	Kelurahan Village	Sawah (Ha)	Bukan Sawah (Ha)
	(1)	(2)	(3)
1	Cijaura	7,85	111,85
2	Margasari	35,02	238,11
3	Sekejati	10,7	197,3
4	Jatisari	0,50	114,5
	Jumlah	54,07	661,76

Catatan/Note: ...

Sumber/Source: : Kantor Kecamatan Buahbatu

6

Industri dan Energi

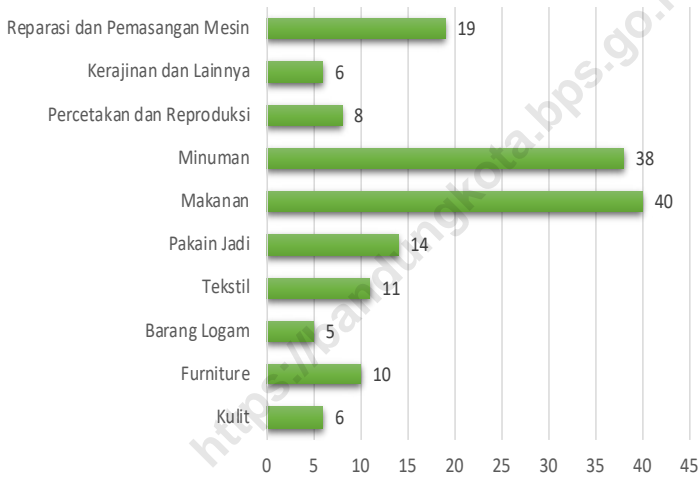
Jumlah Industri Mikro dan Kecil di
Kecamatan Buah Batu 2021

159 unit



Gambar 6.1
Figures

Jumlah Industri menurut Klasifikasi di Kecamatan Buahbatu, 2021
Number of Industry by Classification by Village in the Buahbatu SubDistrict, 2021



Catatan/Note: ...

Sumber/Source: BPS, Pendataan Potensi Desa (Podes) 2021/BPS-Statistics Indonesia, Village Potential Data Collecting 2021

<https://bandungkota.bps.go.id>

Tabel
Table 6.1

Jumlah Industri Mikro dan Kecil per Kelurahan di Kecamatan Buahbatu, 2021
Number of Industry by Classification by Village in the Buahbatu SubDistrict, 2021

Kelurahan Village	Kulit	Furnitur	Barang Logam	Tekstil	Pakaian Jadi
(1)	(2)	(3)	(4)	(5)	(6)
Cijaura	1	2	0	2	2
Margasari	0	5	2	4	4
Sekejati	2	2	3	5	5
Jatisari	3	1	0	0	3
Kecamatan Buah Batu	6	10	5	11	14

Lanjutan Tabel/ Continued Table 6.1

Kelurahan Village	Barang Galian Bukan Logam	Anyaman	Makanan	Minuman	Pengolahan Tembakau
(1)	(7)	(8)	(9)	(10)	(11)
Cijaura	0	0	5	3	0
Margasari	0	0	25	25	0
Sekejati	0	0	10	10	0
Jatisari	0	1	0	0	0
Kecamatan Buah Batu	0	1	40	38	0

Lanjutan Tabel/ Continued Table 6.1

Kelurahan Village	Kertas	Percetakan dan Reproduksi	Alat Angkutan Lainnya	Kerajinan dan Lainnya	Reparasi dan Pemasangan Mesin
(1)	(12)	(13)	(14)	(15)	(16)
Cijaura	0	2	0	0	5
Margasari	1	2	0	2	5
Sekejati	0	3	0	2	7
Jatisari	0	1	0	2	2
Kecamatan Buah Batu	1	8	0	6	19

Catatan/Note: ...

Sumber/Source: BPS, Pendataan Potensi Desa (Podes) 2021/BPS-Statistics Indonesia, Village Potential Data Collecting 2021

7

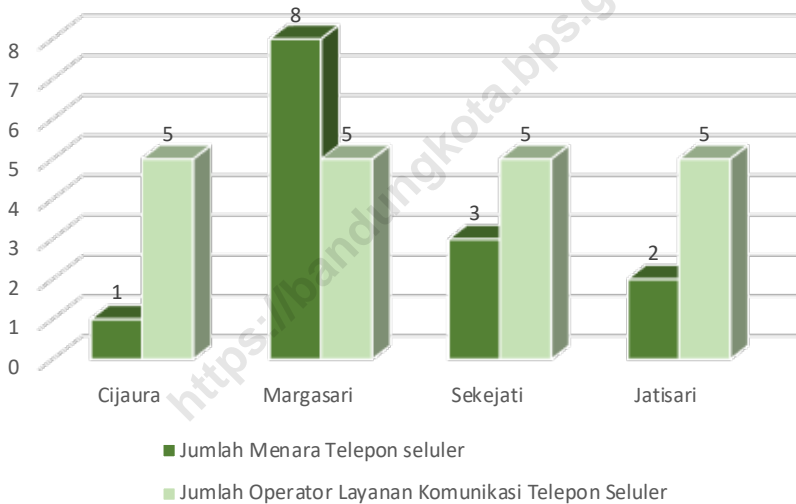
Pariwisata, Transportasi dan Komunikasi

Jumlah Hotel dan Penginapan di Kecamatan
Buahbatu 2021



Gambar 7.1
Figures

Jumlah Menara Komunikasi Telepon Seluler di Kecamatan Buahbatu Menurut Kelurahan, 2021
Number of Towers Communication Service Operators by Village in Buahbatu Subdistrict, 2021



Catatan/Note: ...

Sumber/Source: BPS, Pendataan Potensi Desa (Podes) 2021/BPS-Statistics Indonesia, Village Potential Data Collecting 2021

7.1 PARIWISATA TOURISM

Tabel 7.1.1 Jumlah Sarana Akomodasi Menurut Desa/Kelurahan dan Jenis Akomodasi di Kecamatan Buahbatu, 2021
Table *Number of Accomodation Facilities by Villages/Kelurahan and Type of Accomodation in Buahbatu Subdistrict, 2021*

Kelurahan <i>Village</i>	Hotel <i>Hotel</i>	Penginapan <i>Inn</i>
(1)	(2)	(3)
Cijaura	-	-
Margasari	-	-
Sekejati	2	2
Jatisari	2	3
Kecamatan Buah Batu	4	5

Catatan/Note: ...

Sumber/Source: BPS, Pendataan Potensi Desa (Podes) 2021/BPS-Statistics Indonesia, *Village Potential Data Collecting 2021*

7.2 TRANSPORTASI TRANSPORTATION

Tabel 7.2.1
Table

Prasarana dan Sarana Transportasi Antar Desa/Kelurahan Menurut Desa/Kelurahan di Kecamatan Buahbatu, 2021
Inter-Villages/Kelurahan Transportation Infrastructure and Facilities by Villages/Kelurahan in Buahbatu Subdistrict, 2021

Kelurahan Village	Jenis Prasarana Transportasi Type of Transportation Infrastructure	Keberadaan Angkutan Umum Availability of Public Transportation
(1)	(2)	(3)
Cijaura	Darat	Ada, dengan trayek tetap
Margasari	Darat	Ada, dengan trayek tetap
Sekejati	Darat	Ada, dengan trayek tetap
Jatisari	Darat	Ada, dengan trayek tetap

Lanjutan Tabel/*Continued Table 7.2.1*

Kelurahan Village	Jenis Permukaan Jalan Darat Terluas Type of The Widest Road Surface	Dapat Dilalui Kendaraan Bermotor Roda 4 atau Lebih Passable by Vehicle with 4 or more Wheels
(1)	(4)	(5)
Cijaura	Aspal/beton	Sepanjang tahun
Margasari	Aspal/beton	Sepanjang tahun
Sekejati	Aspal/beton	Sepanjang tahun
Jatisari	Aspal/beton	Sepanjang tahun

Catatan/*Note:* ...

Sumber/*Source:* BPS, Pendataan Potensi Desa (Podes) 2021/*BPS-Statistics Indonesia, Village Potential Data Collecting 2021*

7.3 KOMUNIKASI COMMUNICATION

Tabel
Table

7.3.1

Keberadaan Kantor Pos/Pos Pembantu/Rumah Pos, Pos Keliling, dan Perusahaan/Agen Jasa Ekspedisi Swasta Menurut Desa/Kelurahan di Kecamatan Buahbatu, 2021
Number of Post Office/Subsidiary of Post Office, Mobile Portal Service, Private Expedition Service Company by Villages/Kelurahan in Buahbatu Subdistrict, 2021

Kelurahan Village	Kantor Pos/Pos Pembantu/Rumah Pos Post Office/Subsidiary of Post Office	Pos Keliling Mobile Portal Service	Perusahaan/Agen Jasa Ekspedisi Swasta Private Expedition Service Company
(1)	(2)	(3)	(4)
Cijaura	Beroperasi	Tidak Ada	Beroperasi
Margasari	Beroperasi	Tidak Ada	Beroperasi
Sekejati	Tidak ada	Tidak Ada	Beroperasi
Jatisari	Tidak Ada	Tidak Ada	Beroperasi
Kecamatan Buah Batu	Beroperasi	Tidak Ada	Beroperasi

Catatan/Note: ...

Sumber/Source: BPS, Pendataan Potensi Desa (Podes) 2021/BPS-Statistics Indonesia, Village Potential Data Collecting 2021

Tabel 7.3.2
Table

Jumlah Menara Telepon seluler dan Operator Layanan Komunikasi Telepon Seluler Menurut Desa/Kelurahan di Kecamatan Buahbatu, 2021
Number of Base Transceiver Station (BTS) and Cellular Phone Communication Service Operators by Villages/ Kelurahan in Buahbatu Subdistrict, 2021

Kelurahan Village	Jumlah Menara Telepon seluler Number of Base Transceiver Station (BTS)	Jumlah Operator Layanan Komunikasi Telepon Seluler Cellular Phone Communication Service Operators
(1)	(2)	(3)
Cijaura	1	5
Margasari	8	5
Sekejati	3	5
Jatisari	2	5
Kecamatan Buah Batu	14	20

Catatan/Note: ...

Sumber/Source: BPS, Pendataan Potensi Desa (Podes) 2021/BPS-Statistics Indonesia, Village Potential Data Collecting 2021

Tabel
Table 7.3.3

Kekuatan Sinyal Telepon Seluler dan Jenis Sinyal Internet Telepon Seluler Menurut Desa/Kelurahan di Kecamatan Buahbatu, 2021
The Strenght of Cellular Phone Signal by Villages/Kelurahan in Buahbatu Subdistrict, 2021

Kelurahan Village	Kekuatan Sinyal Telepon Seluler <i>The Strenght of Cellular Phone Signal</i>	Jenis Sinyal Internet Telepon Seluler <i>Type of Cellular Phone Signal</i>
(1)	(2)	(3)
Cijaura	Sangat Kuat	4G/LTE
Margasari	Sangat Kuat	4G/LTE
Sekejati	Sangat Kuat	4G/LTE
Jatisari	Sangat Kuat	4G/LTE
Kecamatan Buah Batu	Sangat Kuat	4G/LTE

Catatan/Note: ...

Sumber/Source: BPS, Pendataan Potensi Desa (Podes) 2021/BPS-Statistics Indonesia, Village Potential Data Collecting 2021

8

Perbankan, Koperasi, dan Perdagangan

Banking, Cooperative, and Trade

Jumlah Fasilitas Ekonomi di Kecamatan Buahbatu
2021

Kelompok
Pertokoan 8



Pasar dengan Bangunan
Permanen 0



Pasar dengan Bangunan
Semi Permanen 0



Pasar Tanpa Bangunan 0



Minimarket, Swalayan,
Supermarket 24

Warung
kedai
makan,
minum 250



Restoran 38



Hotel 4

Toko Warung
Kelontong 522



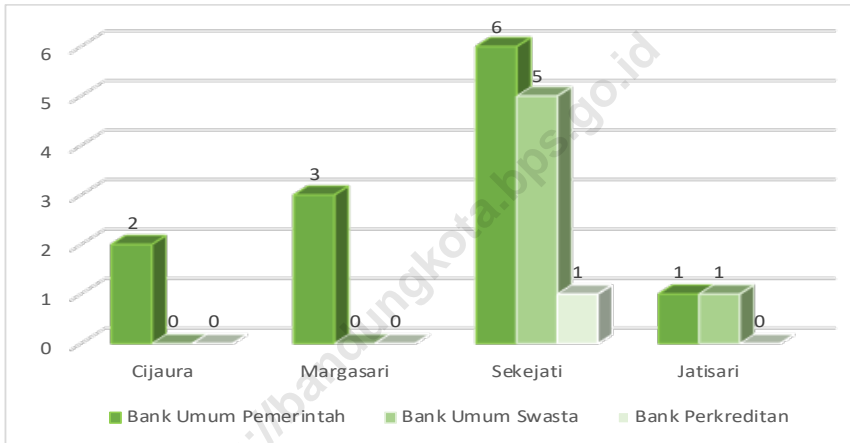
Penginapan
5



Sumber: Servel Potensi Desa 2021
Sumber gambar: freepik.com

Gambar 8.1
Figures

Banyaknya Sarana Lembaga Keuangan Bank Menurut Desa/Kelurahan dan Jenis Bank di Kecamatan Buahbatu, 2021
Number of Bank by Villages/Kelurahan and Type of Bank in Buahbatu Subdistrict, 2021

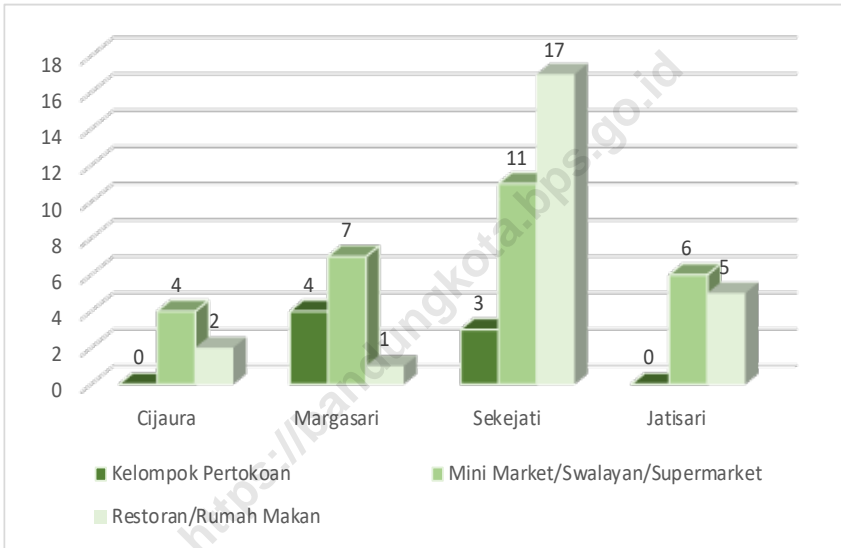


Catatan/Note: "

Sumber/Source: BPS, Pendataan Potensi Desa (Podes) 2021/BPS-Statistics Indonesia, Village Potential Data Collecting 2021

Gambar 8.2
Figures

Banyaknya Koperasi Aktif Menurut Desa/Kelurahan dan Jenis Koperasi di Kecamatan Buahbatu, 2021
Number of Cooperative by Villages/Kelurahan and Type of Cooperative in Buahbatu Subdistrict, 2021



Catatan/Note: ""

Sumber/Source: BPS, Pendataan Potensi Desa (Podes) 2021/BPS-Statistics Indonesia, Village Potential Data Collecting 2021

Tabel 8.1
Table

Banyaknya Sarana Lembaga Keuangan Bank Menurut Desa/Kelurahan dan Jenis Bank di Kecamatan Buahbatu, 2021
Number of Bank by Villages/Kelurahan and Type of Bank in Buahbatu Subdistrict, 2021

Desa/Kelurahan Village/Kelurahan	Bank Umum Pemerintah Government Bank	Bank Umum Swasta Private Bank	Bank Perkreditan Rakyat (BPR) Rural Bank
(1)	(2)	(3)	(4)
Cijaura	2	-	-
Margasari	3	-	-
Sekejati	6	5	1
Jatisari	1	1	-
Kecamatan Buah Batu	12	6	1

Catatan/Note: ""

Sumber/Source: BPS, Pendataan Potensi Desa (Podes) 2021/BPS-Statistics Indonesia, Village Potential Data Collecting 2021

Tabel
Table 8.2

Banyaknya Koperasi Aktif Menurut Desa/Kelurahan dan Jenis Koperasi di Kecamatan Buahbatu, 2021
Number of Cooperative by Villages/Kelurahan and Type of Cooperative in Buahbatu Subdistrict, 2021

Desa/Kelurahan Village/Kelurahan	Koperasi Unit Desa (KUD) Village Cooperative Unit	Koperasi Industri Kecil dan Kerajinan Rakyat (Kopinkra) Small Industry and Citizen Handicraft Cooperative
(1)	(2)	(3)
Cijaura	-	-
Margasari	-	-
Sekejati	-	-
Jatisari	-	1
Kecamatan Buah Batu	-	1

Lanjutan Tabel/*Continued Table 8.2*

Desa/Kelurahan Village/Kelurahan	Koperasi Simpan Pinjam (Kospin) Savings and Loan Cooperative	Koperasi Lainnya Other Cooperative
(1)	(4)	(5)
Cijaura	3	-
Margasari	3	-
Sekejati	1	-
Jatisari	-	1
Kecamatan Buah Batu	7	1

Catatan/Note: ...

Sumber/Source: BPS, Pendataan Potensi Desa (Podes) 2021/BPS-Statistics Indonesia, Village Potential Data Collecting 2021

Tabel
Table 8.3

Banyaknya Sarana Perdagangan Menurut Desa/Kelurahan dan Jenis Sarana Perdagangan di Kecamatan Buahbatu, 2021
Number of Trade Facilities by Villages/Kelurahan and Type of Trade Facilities in Buahbatu Subdistrict, 2021

Desa/Kelurahan <i>Village/Kelurahan</i>	Kelompok Pertokoan <i>Shopping Complexs</i>	Pasar dengan Bangunan Permanen <i>Markets in Permanent Building</i>	Pasar dengan Bangunan Semi Permanen <i>Market in Semi Permanent Building</i>
(1)	(2)	(3)	(4)
Cijaura	0	0	0
Margasari	4	0	0
Sekejati	3	0	0
Jatisari	0	0	0
Nama Kecamatan	7	0	0

Lanjutan Tabel/*Continued Table 8.3*

Desa/Kelurahan Village/Kelurahan	Pasar tanpa Bangunan Market without Permanent Building	Mini Market/ Swalayan/ Supermarket Mini Market/Swalayan/ Supermarket	Restoran/ Rumah Makan Restaurant/ Food Stall
(1)	(5)	(6)	(7)
Cijaura	-	4	2
Margasari	-	7	1
Sekejati	-	11	17
Jatisari	-	6	5
Nama Kecamatan	-	28	25

Catatan/*Note:* ...Sumber/*Source:* BPS, Pendataan Potensi Desa (Podes) 2021/BPS-Statistics Indonesia, Village Potential Data Collecting 2021

<https://bandungkota.bps.go.id>

ST 2023

SENSUS PERTANIAN

BerAKHLAK

Berorientasi Pelayanan Akuntabel Kompeten
Harmonis Loyal Adaptif Kolaboratif

DATA

MENCERDASKAN BANGSA
-ENLIGHTEN THE NATION-



BADAN PUSAT STATISTIK
KOTA BANDUNG
BPS-Statistics of Bandung Municipality

Jl. Jendral Sudarto Subroto No 93 Bandung 40278
Telp./ Fax : (022)7908081
Homepage : <http://www.bandungkota.bps.go.id>
Email: bps02279@bps.go.id

ISSN 2797-4820



9

772797

482000