

STATISTIK DAERAH KECAMATAN AIR PADANG

2016

KEPENDUDUKAN



PENDIDIKAN



KESEHATAN



PERTANIAN



**BADAN PUSAT STATISTIK
KABUPATEN BENGKULU UTARA**

<http://bengkuluutarakabps.go.id>

**STATISTIK DAERAH
KECAMATAN AIR PADANG
2016**



**BADAN PUSAT STATISTIK
KABUPATEN BENGKULU UTARA**

<http://bengkuluuutarakab.bps.go.id>

STATISTIK DAERAH

KECAMATAN AIR PADANG 2016

ISSN :

No. Publikasi : 170306.1633

Katalog BPS : 1101002.1703073

Ukuran Buku : 17,6 x 25 cm

Jumlah Halaman : 23

Naskah :

Koordinator Statistik Kecamatan (KSK) Air Padang

Gambar Kulit :

Koordinator Statistik Kecamatan (KSK) Air Padang

Diterbitkan oleh :

BPS Kabupaten Bengkulu Utara

Dilarang mengumumkan, mendistribusikan, mengomunikasikan dan/atau menggandakan sebagian atau seluruh isi buku ini untuk tujuan komersial tanpa ijin tertulis dari Badan Pusat Statistik



SAMBUTAN KEPALA BPS KABUPATEN BENGKULU UTARA

Dengan memanjatkan puji syukur ke hadirat Tuhan Yang Maha Kuasa, saya menyambut baik penerbitan publikasi **Statistik Daerah Kecamatan** yang disusun oleh Koordinator Statistik Kecamatan. Penyusunan **Statistik Daerah Kecamatan** ini merupakan inovasi dan pengembangan kegiatan perstatistikan serta penyebarluasan informasi sebagai salah satu upaya untuk mewujudkan visi BPS sebagai “Pelopor data statistik terpercaya untuk semua”.

Penerbitan publikasi **Statistik Daerah Kecamatan** dimaksudkan untuk melengkapi publikasi statistik Kecamatan Dalam Angka (KCA) yang telah terbit secara rutin dalam memotret kondisi daerah kecamatan. Buku ini menyajikan indikator-indikator terpilih yang menggambarkan tentang kondisi kecamatan dalam bentuk tampilan uraian deskripsi sederhana.

Saya berharap, publikasi **Statistik Daerah Kecamatan** ini mampu memberikan informasi secara cepat dan tepat kepada pemerintah daerah dan masyarakat yang dapat digunakan sebagai dasar perencanaan, monitoring, dan evaluasi mengenai perkembangan pembangunan di berbagai sektor serta membantu para pengguna data lainnya memahami kondisi umum daerahnya.

Akhirnya, saya mengucapkan terima kasih dan penghargaan setinggi-tingginya kepada semua pihak yang telah berpartisipasi hingga terbitnya publikasi ini, dan semoga Tuhan Yang Maha Kuasa senantiasa meridhoi usaha kita.

Arga Makmur, September 2016
BPS Kabupaten Bengkulu Utara
Kepala,

Ir. Sriwiyana Teguh Ananto, M.Si.
NIP. 19690218 199401 1 001



KATA PENGANTAR

Publikasi Statistik Daerah Kecamatan Air Padang 2016 diterbitkan oleh Badan Pusat Statistik Kabupaten Bengkulu Utara, memuat ulasan sederhana dari berbagai data dan informasi statistik terpiih seputar Kecamatan Air Padang untuk membantu pembaca dalam memahami perkembangan sosial ekonomi dan potensi sumber daya di Kecamatan Air Padang.

Publikasi Statistik Daerah Kecamatan Air Padang 2016 ini diterbitkan untuk melengkapi publikasi statistik yang sudah terbit secara rutin setiap tahun. Berbeda dengan publikasi yang sudah ada publikasi ini lebih menekankan pada segi analisis.

Materi yang disajikan dalam Statistik Daerah Kecamatan Air Padang 2016 ini memuat berbagai data di Kecamatan Air Padang dan diharapkan dapat menjadi bahan rujukan/kajian dalam perencanaan dan evaluasi kegiatan pembangunan.

Kritik dan saran konstruktif berbagai pihak kami harapkan untuk penyempurnaan penerbitan mendatang. Semoga publikasi ini mampu memenuhi tuntutan kebutuhan data statistik baik oleh instansi/dinas pemerintah, swasta, kalangan akademisi maupun masyarakat luas.

Arga Makmur, September 2016

An. Koordinator Statistik Kecamatan

Air Padang,

GUSTINAWATI,SE

NIP. 19840812 201101 2 017



DAFTAR ISI

1. GEOGRAFI.....	1
2. PENDUDUK.....	2
3. PENDIDIKAN.....	3
4. KESEHATAN.....	4
5. PERTANIAN.....	5
6. LAMPIRAN.....	6

<http://bengkuluutarakab.bps.go.id>

<http://bengkuluuutarakab.bps.go.id>

Kecamatan Air Padang merupakan pecahan dari Kecamatan Lais

Luas Wilayah Kecamatan Air Padang adalah 163,6 km²

18 05 2013

Air Padang merupakan salah satu kecamatan di Kabupaten Bengkulu Utara. Kecamatan ini terletak dibagian barat kota Arga Makmur, ibu kota Kabupaten Bengkulu Utara. Pembentukan kecamatan Air Padang berawal dari pemekaran Kecamatan Lais.

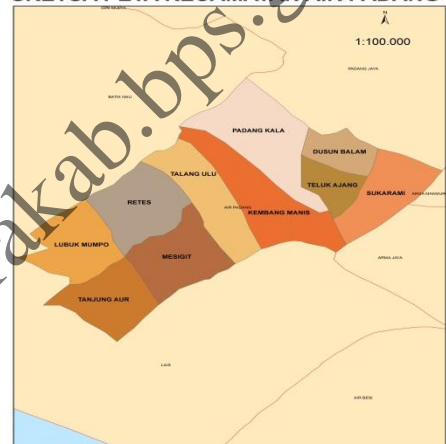
Batas-batas wilayah kecamatan Air Padang adalah :

- Utara : Kecamatan Padang Jaya
- Selatan: Kecamatan Lais
- Timur : Kecamatan Arga Makmur
- Barat : Kec. Batik Nau

Dengan luas wilayah 163,6 km² Kecamatan Air Padang terbagi menjadi 10 desa yang seluruhnya sudah definitif, dengan pusat pemerintahan berada di desa Kembang Manis. Semua bentuk klasifikasi desa di Kecamatan Air Padang adalah swakarsa.

Keadaan topografi Kecamatan Air Padang berbukit-bukit dan lereng di pinggir pantai dengan ketinggian wilayah berkisar 0-500 meter di atas permukaan laut. Kecamatan ini beriklim tropis dengan curah hujan.

SKETSA PETA KECAMATAN AIR PADANG



Sumber: BPS, Kab. Bengkulu Utara

Luas desa Kecamatan Air Padang (dalam km²)

Desa	Luas
Tanjung Aur	10,00
Mesigit	20,00
Retes	18,00
Lubuk Mumpo	13,20
Talang Ulu	20,80
Kembang Manis	24,00
Sukarami	5,00
Teluk Ajang	13,00
Dusun Balam	13,60
Padang Kala	26,00

Sumber : BPN Bengkulu Utara

2

PENDUDUK

Kepadatan penduduk tertinggi berada di Desa Sukarami

Pada Tahun 2015, jumlah penduduk mencapai 6.024 jiwa. Kepadatan penduduk tertinggi berada di Desa Sukarami, yaitu 154,6 jiwa per Km²

Pada Tahun 2015, jumlah penduduk Kecamatan Air padang tercatat sebanyak 6.024 jiwa dengan kepadatan penduduk sebesar 36,82 jiwa/km² dan sex ratio sebesar 100,86%.

Indikator Kependudukan Kecamatan Air Padang

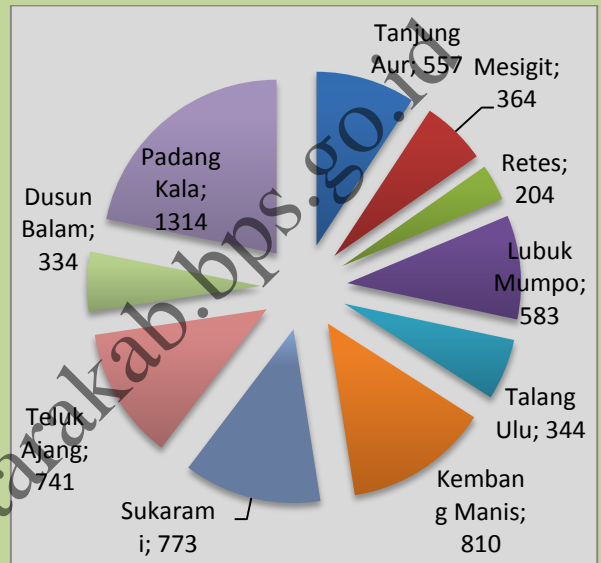
Uraian	2014	2015
Jumlah penduduk (jiwa)	5 903	6 024
Kepadatan penduduk	36,08	36,82
Sex Ratio (LP) (%)	100,85	100,86

Sumber: BPS Kab. Bengkulu Utara

Persebaran penduduk dari 10 desa terbilang tidak merata. Jumlah penduduk yang paling banyak di Desa Padang Kala sebanyak 1.314 jiwa sedangkan jumlah penduduk yang paling sedikit di Desa Retes yaitu sebanyak 204 jiwa.

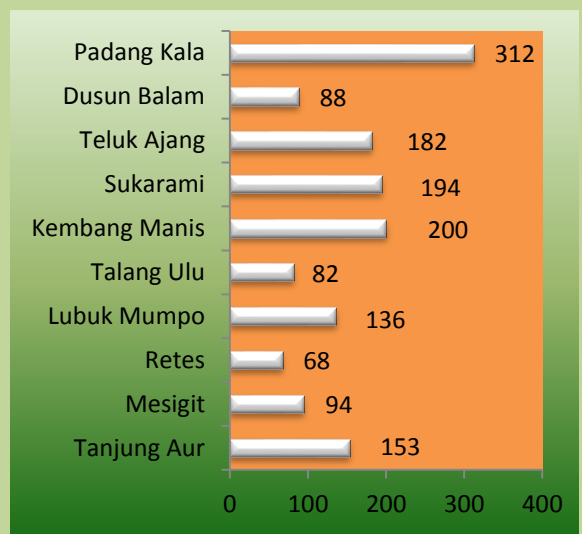
*** Tahukah Anda
Jumlah penduduk Kecamatan Air Padang hanya sebesar 2,11 % dari total jumlah penduduk kabupaten Bengkulu Utara tahun 2015

Jumlah Penduduk Menurut Desa di Kecamatan Air Padang Tahun 2015



Sumber: BPS Kab. Bengkulu Utara

Jumlah Rumah Tangga Menurut Desa di Kecamatan Air Padang Tahun 2015



Sumber: BPS Kab. Bengkulu Utara

PENDIDIKAN

Jumlah Sekolah di Kecamatan Air Padang Masih Sedikit

Pada Tahun 2015, Ada delapan Sekolah Dasar Negeri dan dua Sekolah Menengah Pertama Negeri.

3

Pendidikan merupakan salah satu aspek penting dalam kehidupan yang akan menentukan kualitas hidup seseorang. Peningkatan sektor pendidikan sangat dipengaruhi oleh sarana dan prasarana pendidikan. Sarana yang memadai sangat diperlukan untuk meningkatkan kualitas belajar mengajar.


Pada Tahun 2015, jumlah sekolah di Kecamatan Air Padang berjumlah delapan Sekolah Dasar (SD), dua Sekolah Menengah Pertama (SMP) namun di kecamatan ini belum terdapat Sekolah Menengah Atas (SMA) maupun Sekolah Menengah Kejuruan (SMK). Sekolah Dasar hampir ada di setiap desa di Kecamatan Air Padang, kecuali di Desa Mesjrit dan Talang Ulu. Sekolah Menengah Pertama berada di Desa Retes dan Desa Teluk Ajang.

***Tahukah Anda

Jarak dari Kecamatan Air Padang menuju Sekolah Menengah Atas (SMA) di Kecamatan Lais berkisar 12,60 km sehingga murid SMA dari Kecamatan Air Padang harus menempuh waktu yang relatif lama untuk mencapai sekolah.

Jumlah Sekolah

di Kecamatan Air Padang Tahun 2015



Sumber: Dinas pendidikan dan Kebudayaan Kab. Bengkulu Utara

Jumlah Murid, Guru dan Rasio Murid Guru di Kecamatan Air Padang Tahun 2015

Tingkat	Murid	Guru	Rasio Murid guru
SD	835	84	10
SMP	112	27	4

Sumber: Dinas Pendidikan & Kebudayaan kab. Bengkulu Utara

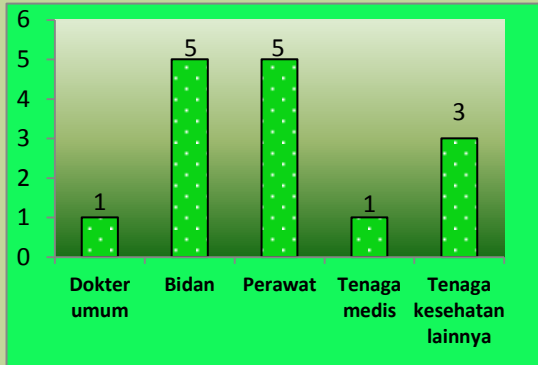
KESEHATAN

Sarana Kesehatan

Di Kecamatan Air Padang memiliki satu Puskesmas dan 12 Posyandu.

Tenaga Kesehatan terbanyak di Kecamatan Air Padang adalah bidan dan perawat.

Jumlah Tenaga Kesehatan di Kecamatan Air Padang Tahun 2015



Sumber: Dinas Kesehatan Kab. BU

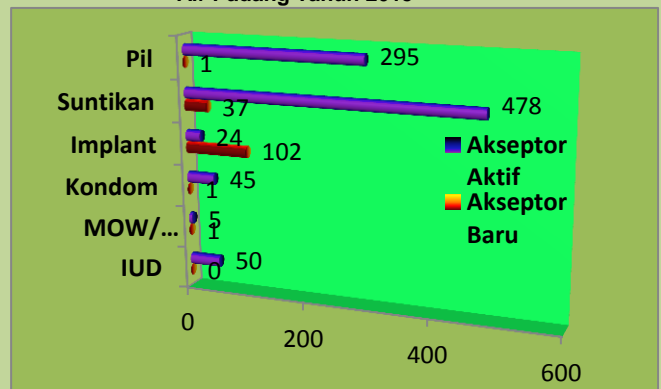
Kesehatan merupakan salah satu indikator penting kesejahteraan rakyat. Tingkat kesehatan masyarakat akan sangat menentukan kualitas kehidupan seseorang. Semakin baik tingkat kesehatan masyarakat, akan semakin baik pula pembangunan. Untuk meningkatkan kesehatan masyarakat, diperlukan sarana dan prasarana yang memadai di bidang kesehatan.

Di Kecamatan Air Padang belum terdapat rumah sakit, namun ada satu puskesmas dan 12 posyandu. Tahun 2015 di Kecamatan Air Padang terdapat satu orang dokter umum, lima orang bidan, lima orang perawat, satu orang tenaga medis dan satu orang tenaga kesehatan lainnya.

Berdasarkan jumlah tenaga kesehatan secara umum jumlah dokter umum yang ada di Kecamatan Air Padang relatif kurang. Satu orang dokter umum harus melayani sebanyak 6.024 jiwa penduduk, hal ini tidak sesuai dengan rasio yang telah ditetapkan yaitu 1 : 2500 artinya satu wilayah kecamatan 2500 jiwa harus memiliki satu orang dokter umum, maka penduduk di Kecamatan Air Padang yang berjumlah 6.024 orang, paling tidak membutuhkan dua orang dokter umum.

Sementara itu, dalam upaya program Keluarga Berencana, di Kecamatan Air Padang tahun 2015 tercatat 897 akseptor aktif dan 142 akseptor baru.

Jumlah Akseptor Baru dan Akseptor aktif menurut Alat yang digunakan di Kecamatan Air Padang Tahun 2015



Sumber: Badan PP dan KB Kab.BU

PERTANIAN

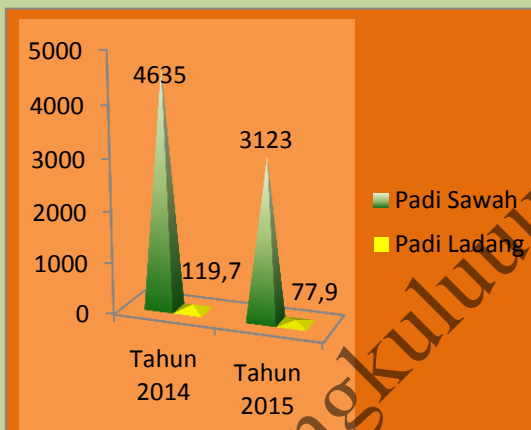
Jagung merupakan tanaman palawija dengan produksi tinggi

Produksi tanaman pangan tertinggi kedua setelah padi adalah produksi jagung yaitu sebesar 493 Ton pada Tahun 2015.

5

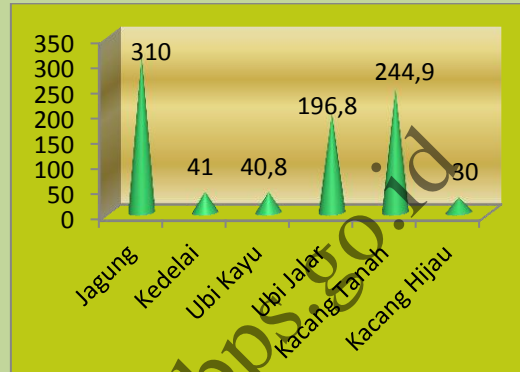
Pada Tahun 2015, Kecamatan Air Padang tercatat memproduksi padi sawah sebanyak 3.123 ton sedangkan padi ladang sebanyak 77,9 ton. Luas panen dari masing-masing jenis padi adalah 671 Ha untuk padi sawah dan 41 Ha untuk padi ladang.

Produksi Tanaman Padi Sawah dan Padi Ladang di Kecamatan Air Padang Tahun 2015



Masyarakat Kecamatan Air Padang pada tahun 2015 juga memproduksi tanaman palawija, jagung merupakan komoditi tanaman palawija dengan produksi tertinggi yaitu sebesar 310 ton, kemudian produksi tanaman palawija lainnya seperti kacang tanah sebesar 244,9 ton, ubi jalar 196,8 ton, ubi kayu sebesar 40,8 ton, kacang hijau sebesar 30 ton dan kedelai 41 ton.

Produksi Tanaman Palawija di Kecamatan Air Padang Tahun 2015 (dalam ton)



Sumber: Dinas Pertanian dan Peternakan Kab. Bengkulu Utara

Pada Tahun 2015, komoditi perkebunan rakyat yang dihasilkan masyarakat Kecamatan Air Padang adalah kelapa sawit dengan total produksi 75145,8 ton, karet 1.216,6 ton, kopi robusta 264,98 ton dan kelapa dalam 40,8 ton.

Produksi Perkebunan Rakyat Kecamatan Air padang tahun 2015 (dalam ton)



Sumber: Dinas Kehutanan dan Perkebunan Kab. BU

<http://bengkuluuutarakab.bps.go.id>

LAMPIRAN

<http://bengkuluuutarakab.dps.go.id>

Tabel 1. Luas Wilayah, Jumlah Penduduk dan Kepadatannya dirinci Menurut Desa di Kecamatan Air Padang Tahun 2015

No	Desa/Kelurahan	Luas (Km ²)	Jumlah Penduduk (Jiwa)	Kepadatan Penduduk (Jiwa/Km ²)
(1)	(2)	(3)	(4)	(5)
1	Tanjung Aur	10,00	557	55,7
2	Mesigit	20,00	364	18,2
3	Retes	18,00	204	11,3
4	Lubuk Mumpo	13,20	583	434,1
5	Talang Ulu	20,80	344	16,5
6	Kembang Manis	24,00	810	33,7
7	Sukarami	5,00	773	154,6
8	Teluk Ajang	13,00	741	57,0
9	Dusun Balam	13,60	334	24,5
10	Padang Kala	26,00	1 314	50,5

Sumber : BPS Kab. Bengkulu Utara

Tabel 2. Banyaknya Rumah Tangga, Penduduk, Rata-rata Anggota Rumah Tangga dirinci Menurut Desa di Kecamatan Air Padang Tahun 2015

No	Desa/Kelurahan	Rumah Tangga	Jumlah Penduduk	Rata-rata ART
(1)	(2)	(3)	(4)	(5)
1	Tanjung Aur	153	557	3,64
2	Mesigit	94	364	3,87
3	Retes	68	204	3,00
4	Lubuk Mumpo	136	583	4,28
5	Talang Ulu	82	344	4,19
6	Kembang Manis	200	810	4,05
7	Sukarami	194	773	3,98
8	Teluk Ajang	182	741	4,07
9	Dusun Balam	88	334	3,79
10	Padang Kala	312	1 314	4,21
Jumlah		1 509	6 024	3,99

Sumber : BPS Kab. Bengkulu Utara

Tabel 3. Jumlah Penduduk Menurut Jenis Kelamin, Sex Rasio dirinci Menurut Desa di Kecamatan Air Padang Tahun 2015

No	Desa/Kelurahan	Laki-laki	Perempuan	Jumlah	Sex rasio
(1)	(2)	(3)	(4)	(5)	(6)
1	Tanjung Aur	287	270	557	106,29
2	Mesigit	183	181	364	101,10
3	Retes	105	99	204	106,06
4	Lubuk Mumpo	296	287	583	103,13
5	Talang Ulu	177	167	344	105,98
6	Kembang Manis	427	383	810	111,48
7	Sukarami	377	396	773	95,20
8	Teluk Ajang	360	381	741	94,48
9	Dusun Balam	152	182	334	83,51
10	Padang Kala	661	653	1 314	101,22
Jumlah		3 025	2 999	6 024	100,86

Sumber : BPS Kab. Bengkulu Utara

Tabel 4. Luas Panen, Produksi, dan Produktivitas Padi Sawah dan Padi Ladang di Kecamatan Air Padang Tahun 2015

No	Jenis Padi	Luas Panen (Ha)	Produksi (Ton)	Produktivitas (Ton/Ha)
(1)	(2)	(3)	(4)	(5)
1.	Padi Sawah	671	3 123,0	4,5
2.	Padi Ladang	41	77,9	1,9

Sumber: Dinas Pertanian dan Peternakan Kab. Bengkulu Utara

Tabel 5. Luas Panen, Produksi dan Produktivitas Tanaman Palawija di Kecamatan Air Padang Tahun 2015

No	Jenis	Luas Panen (Ha)	Produksi (Ton)	Produktivitas (Kw/Ha)
(1)	(2)	(3)	(4)	(5)
1.	Jagung	70	310,0	4,5
2.	Kedelai	41	41,0	1,0
3.	Ubi Kayu	17	40,8	2,4
4.	Ubi Jalar	24	196,8	8,2
5.	Kacang Tanah	79	244,9	3,1
6.	Kacang Hijau	30	30,0	1,0

Sumber: Dinas Pertanian dan Peternakan Kab. Bengkulu Utara

Tabel 6. Produksi dan Luas Panen Tanaman Sayur di Kecamatan Air Padang Tahun 2013-2014

No	Komoditi	Produksi (Kw)		Luas Panen (Ha)	
		2013	2014	2013	2014
(1)	(2)	(3)	(4)	(5)	(6)
1.	Kacang Panjang	52	92	16	19
2.	Cabe Besar	80	133	24	26
3.	Tomat	38	28	15	7
4.	Terong	67	144	17	25
5.	Mentimun	18	54	5	10
6.	Kangkung	101	50	8	9
7.	Bayam	82	48	11	8

Sumber: Dinas Kehutanan dan Perkebunan Kab. Bengkulu Utara

Tabel 7. Produksi Tanaman Buah di Kecamatan Air Padang Tahun 2013-2015

No	Komoditi	Produksi (Kw)		
		2013	2014	2015
(1)	(2)	(3)	(4)	(5)
1.	Alpukat	3	330	-
2.	Mangga	284	1 600	-
3.	Rambutan	10	-	-
4.	Duku/Langsar	16	-	-
5.	Jeruk Besar	-	-	-
6.	Jeruk Siam	352	-	30
7.	Durian	374	240	600
8.	Jambu Air	13	-	-
9.	Jambu Biji	22	-	-
10.	Sawo	94	2 000	-
11.	Sirsak	1	-	-
12.	Pepaya	213	412	20
13.	Nanas	1	-	-
14.	Salak	10	-	-

Sumber :Dinas Pertanian dan Peternakan Kab. Bengkulu Utara

Tabel 8. Luas Areal Perkebunan Rakyat Menurut Jenis Komoditi di Kecamatan Air Padang Tahun 2015

No	Jenis Komoditi	Luas Areal (Ha)			
		TBM	TM	TTM/TR	JUMLAH
(1)	(2)	(3)	(4)	(5)	(6)
1.	Kelapa Sawit	824,0	3 426	89,0	4 280,0
2.	Karet	179,0	381,0	124,0	684,0
3.	Kopi Robusta	54,0	197,0	-	251
4.	Kelapa Dalam	10,0	18,0	11,0	39,0

Sumber: Dinas Kehutanan dan Perkebunan Kab. Bengkulu Utara

Tabel 9. Populasi Ternak dan Unggas di Kecamatan Air Padang Tahun 2015

No	Jenis Ternak	Jumlah
(1)	(2)	(3)
1.	Sapi Perah	-
2.	Sapi Potong	50
3.	Kerbau	26
4.	Kambing	158
5.	Domba	22
6.	Babi	-
7.	Ayam Kampung	65 100
8.	Ayam Petelur	-
9.	Ayam Pedaging	-
10.	Itik	423

Sumber: Dinas Pertanian dan Peternakan Kab. Bengkulu Utara



DATA

MENCERDASKAN BANGSA

<http://bengkuluutarakab.bps.go.id>



**BADAN PUSAT STATISTIK
KABUPATEN BENGKULU UTARA**
Jl. Prof. M. Yamin, SH, 38611
Telp/ Fax: (0737) 521016
Homepage: <http://bengkuluutarakab.bps.go.id>;
Email: bps1703@bps.go.id