

# Kecamatan **SEKARAN** **DALAM ANGKA**

# 2021



**BADAN PUSAT STATISTIK  
KABUPATEN LAMONGAN**

**Kecamatan  
SEKARAN  
DALAM ANGKA**

**2021**



# **KECAMATAN SEKARAN DALAM ANGKA 2021**

ISSN : 2798-7914

**No. Publikasi** : 35240.2114

**Katalog** : 1102001.3524210

**Ukuran Buku** : 14,8 cm x 21 cm

**Jumlah Halaman** : xviii + 144 halaman

**Naskah:**

Badan Pusat Statistik Kabupaten Lamongan

**Gambar Sampul oleh :**

Badan Pusat Statistik Kabupaten Lamongan

**Ilustrasi Sampul :**

Budidaya Melon

**Sumber Gambar :**

<http://jelajah-nesia.blogspot.com>

**Diterbitkan oleh :**

© BPS Kabupaten Lamongan

**Dicetak oleh :**

CV. Azka Putra Pratama Surabaya

Dilarang mengumumkan, mendistribusikan, mengomunikasikan, dan/atau menggandakan sebagian atau seluruh isi buku ini untuk tujuan komersial tanpa izin tertulis dari Badan Pusat Statistik

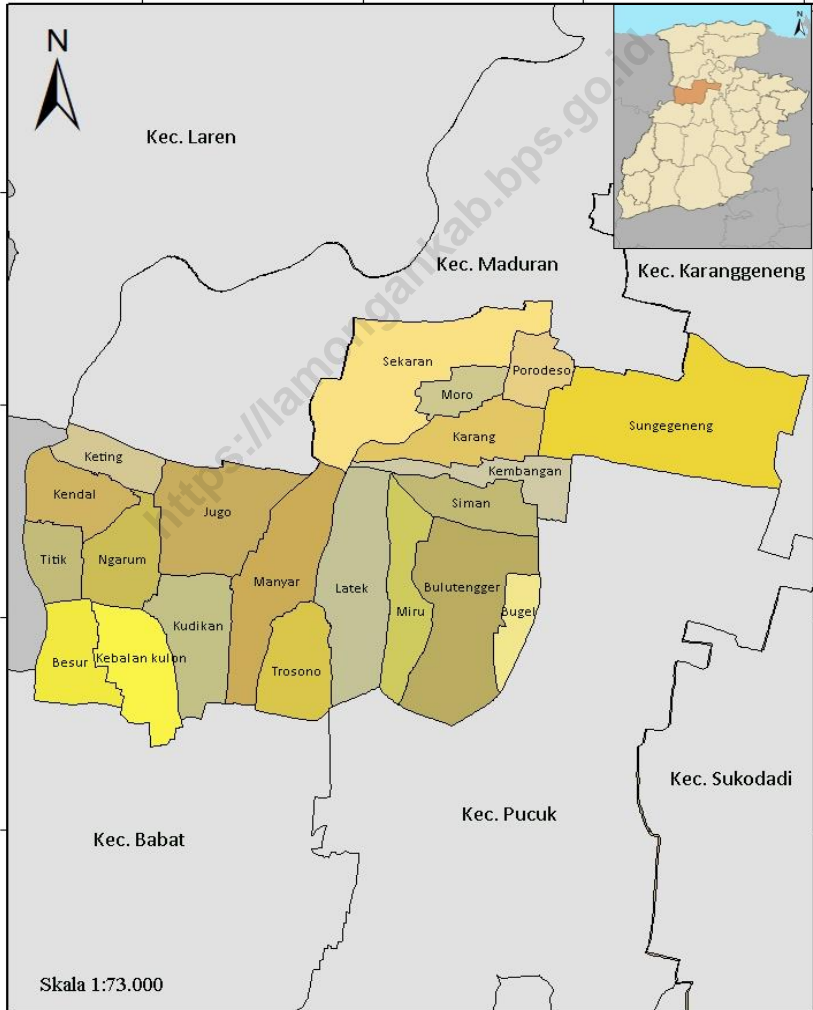
# Peta Administrasi Kecamatan Sekaran

112°14'

112°16'

112°18'

112°20'





**KEPALA BPS KABUPATEN LAMONGAN**









## KATA SAMBUTAN

Kecamatan Sekaran Dalam Angka 2021 merupakan publikasi tahunan yang diterbitkan oleh BPS Kabupaten Lamongan. Disadari bahwa publikasi ini belum sepenuhnya memenuhi harapan pihak pemakai data khususnya para perencana, namun diharapkan dapat membantu melengkapi penyusunan rencana pembangunan di Kabupaten Lamongan Khususnya Kecamatan Sekaran.

Publikasi ini dapat terwujud berkat kerja sama dan bantuan dari berbagai pihak baik instansi pemerintah maupun swasta. Kepada semua pihak yang telah memberikan bantuan disampaikan penghargaan dan terima kasih yang sebesar-besarnya.

Walaupun publikasi ini telah disiapkan sebaik-baiknya, namun disadari masih ada kekurangan dan kesalahan yang terjadi. Untuk perbaikan publikasi ini, tanggapan dan saran yang bersifat konstruktif dari para pemakai sangat diharapkan.

Lamongan, Agustus 2021  
Kepala Badan Pusat Statistik  
Kabupaten Lamongan

**Agus Puji Raharjo, S.S.i, MMA**





## DAFTAR ISI

	<i>Hal.</i>
Peta Kecamatan Sekaran.....	iv
Sambutan Kepala BPS.....	vii
Daftar Isi.....	ix
Daftar Tabel.....	x

## DAFTAR TABEL

<b>Tabel</b>	<b>Uraian</b>	<b>Hal.</b>
(1)	(2)	(3)
<b>1 LETAK DAN GEOGRAFIS</b>		
	Ulasan.....	3
	Gambar. 1. Luas Wilayah Kecamatan Sekaran.....	4
1.1.1	Luas Wilayah Menurut Desa Kecamatan Sekaran Tahun 2020.....	5
1.1.2	Tinggi dari Permukaan Laut dan Luas Desa Kecamatan Sekaran Tahun 2020.....	6
1.1.3	Jarak dari Desa ke Ibukota Kecamatan dan Ibukota Kabupaten Kecamatan Sekaran Tahun 2020	7
1.1.4	Jarak Antar Kantor Desa di kecamatan Sekaran Kecamatan Sekaran Tahun 2020.....	8
1.1.5	Koordinat Kantor Desa Kecamatan Sekaran Tahun 2020.....	9
1.2.1	Jumlah Hari dan Curah Hujan Kecamatan Sekaran Tahun 2020.....	10
1.2.2	Perkembangan Hari Hujan Kecamatan Sekaran Tahun 2012 - 2020.....	11
1.2.3	Perkembangan Curah Hujan Kecamatan Sekaran Tahun 2012 - 2020.....	12

<b>Tabel</b>	<b>Uraian</b>	<b>Hal.</b>
(1)	(2)	(3)
<b>2 PEMERINTAHAN</b>		
	Ulasan.....	15
	Gambar .2. Jumlah Dusun Di Kecamatan Sekaran Tahun 2020.....	16
2.1	Camat Sekaran Periode 2002 - 2020.....	17
2.2	Kepala Desa dan Sekretaris Desa Kecamatan Sekaran Tahun 2020.....	18
2.3	Desa menurut Status Hukum Kecamatan Sekaran Tahun 2020.....	19
2.4	Desa Menurut Kategori LPM dan Tingkat Perkembangan Kecamatan Sekaran Tahun 2020 .....	20
2.5	Jumlah Dusun dan Tempat Kantor Desa Kecamatan Sekaran Tahun 2020.....	21
2.6	Jumlah Dusun Rukun Warga dan Rukun Tetangga Kecamatan Sekaran Tahun 2020 .....	22
2.7	Jumlah Dusun Rukun Warga dan Rukun Tetangga Menurut Dusun Kecamatan Sekaran Tahun 2020 .....	23
2.8	Jumlah Perangkat Desa menurut Jenis Jabatan dan Pendidikan Kecamatan Sekaran Tahun 2020 .....	25
<b>3 PENDUDUK</b>		
	Ulasan.....	29
	Gambar .3. Jumlah Penduduk Kecamatan Sekaran, 2020 .....	31
3.1.1	Jumlah Penduduk menurut Jenis Kelamin Kecamatan Sekaran Tahun 2020 .....	32
3.1.2	Jumlah Penduduk Yang Lahir menurut Jenis Kelamin Kecamatan Sekaran Tahun 2020 .....	33

<b>Tabel</b>	<b>Uraian</b>	<b>Hal.</b>
(1)	(2)	(3)
3.1.3	Jumlah Penduduk Yang Mati menurut Jenis Kelamin Kecamatan Sekaran Tahun 2020 .....	34
3.1.4	Jumlah Penduduk Yang Datang menurut Jenis Kelamin Kecamatan Sekaran Tahun 2020 .....	35
3.1.5	Jumlah Penduduk Yang Pindah menurut Jenis Kelamin Kecamatan Sekaran Tahun 2020 .....	36
3.1.6	Jumlah Penduduk,Rumah Tangga dan Kepadatan Kecamatan Sekaran Tahun 2020 .....	37
3.1.7	Jumlah Penduduk Menurut Kewarganegaraan Kecamatan Sekaran Tahun 2020 .....	38
3.1.8	Perkembangan Jumlah Penduduk Kecamatan Sekaran Tahun 2012 - 2020 .....	39
3.1.9	Persentase Perebaran Penduduk Kecamatan Sekaran Tahun 2012 - 2020.....	40
3.1.10	Penduduk Yang wajib memiliki KTP menurut Jenis kelamin Kecamatan Sekaran Tahun 2020.....	41
<b>4 SOSIAL DAN PENDIDIKAN</b>		
	Ulasan.....	45
	Gambar. 4. Jumlah Lembaga Sekolah Kecamatan Sekaran Tahun 2020.....	47
4.1.1	Jumlah Fasilitas Pendidikan Negeri Kecamatan Sekaran Tahun 2020.....	48
4.1.2	Jumlah Fasilitas Pendidikan Swasta Kecamatan Sekaran Tahun 2020.....	49
4.1.3	Jumlah Sekolah, Murid dan Guru TK Swasta Kecamatan Sekaran Tahun 2020.....	50
4.1.4	Jumlah Sekolah, Murid dan RA Swasta Kecamatan Sekaran Tahun 2020.....	52

<b>Tabel</b>	<b>Uraian</b>	<b>Hal.</b>
(1)	(2)	(3)
4.1.5	Jumlah Sekolah, Murid dan Guru SD Negeri Kecamatan Sekaran Tahun 2020.....	54
4.1.6	Jumlah Sekolah, Murid dan Guru SD Swasta Kecamatan Sekaran Tahun 2020.....	56
4.1.7	Jumlah Sekolah, Murid dan Guru MI Swasta Kecamatan Sekaran Tahun 2020.....	58
4.1.8	Jumlah Sekolah, Murid dan Guru SMP Negeri Kecamatan Sekaran Tahun 2020.....	60
4.1.9	Jumlah Sekolah, Murid dan Guru SMP Swasta Kecamatan Sekaran Tahun 2020.....	62
4.1.10	Jumlah Sekolah, Murid dan Guru Mts Swasta Kecamatan Sekaran Tahun 2020.....	64
4.1.11	Jumlah Sekolah, Murid dan Guru SMA Negeri Kecamatan Sekaran Tahun 2020.....	66
4.1.12	Jumlah Sekolah, Murid dan Guru SMA Swasta Kecamatan Sekaran Tahun 2020.....	68
4.1.13	Jumlah Sekolah, Murid dan Guru MA Swasta Kecamatan Sekaran Tahun 2020.....	70
4.1.14	Jumlah Sekolah, Murid dan Guru SMK Swasta Kecamatan Sekaran Tahun 2020.....	72
4.1.15	Jumlah Lembaga Pendidikan Keagamaan dan Panti Asuhan Kecamatan Sekaran Tahun 2020.....	74
4.1.16	Jumlah Fasilitas Olahraga menurut Desa dan Jenis Olahraga Kecamatan Sekaran Tahun 2020.....	75
4.1.17	Jumlah Fasilitas Kesehatan Kecamatan Sekaran Tahun 2020.....	77
4.1.18	Jumlah Tenaga Kesehatan Menurut Desa Kecamatan Sekaran Tahun 2020.....	79
4.1.19	Jumlah Wanita Usia Subur (15-49th) Dan Pasangan Usia Subur Kecamatan Sekaran Tahun 2020.....	80
4.1.20	Jumlah Peserta KB Aktif Menurut Alat kontrasepsi Kecamatan Sekaran Dalam Angka Tahun 2020.....	81

<b>Tabel</b>	<b>Uraian</b>	<b>Hal.</b>
(1)	(2)	(3)
4.2.1	Jumlah Penduduk Menurut Agama Kecamatan Sekaran Tahun 2020.....	82
4.2.2	Jumlah Tempat Peribadatan Kecamatan Sekaran Tahun 2020.....	83
4.2.3	Jumlah Nikah, Talak, Cerai dan Rujuk Kecamatan Sekaran Tahun 2020.....	84
4.2.4	Jumlah Hewan Qurban dan Penerima Qurban Kecamatan Sekaran Tahun 2020.....	85
4.2.5	Jumlah Hewan Qurban Menurut Jenis Hewan Qurban Kecamatan Sekaran Tahun 2020.....	86
<b>5 PERTANIAN</b>		
	Ulasan.....	89
	Gambar. 5. Jumlah Populasi Ternak Kecamatan Sekaran Tahun 2020.....	90
	Gambar. 6. Produksi Pertanian Kecamatan Sekaran Tahun 2020.....	91
5.1.1	Luas Wilayah menurut Jenis Penggunaan Tanah Kecamatan Sekaran Tahun 2020.....	92
5.1.2	Luas Wilayah Menurut Jenis Pengairan Kecamatan Sekaran Tahun 2020.....	94
5.1.3	Luas Panen, Produksi dan Produktifitas Padi Kecamatan Sekaran Tahun 2020.....	95
5.1.4	Luas Panen, Produksi dan Produktifitas Jagung Kecamatan Sekaran Tahun 2020.....	96
5.1.5	Luas Panen, Produksi dan Produktifitas Ubi Kayu Kecamatan Sekaran Tahun 2020.....	97
5.1.6	Luas Panen, Produksi dan Produktifitas Kacang Hijau Kecamatan Sekaran Tahun 2020.....	98



<b>Tabel</b>	<b>Uraian</b>	<b>Hal.</b>
(1)	(2)	(3)
5.2.1	Luas Panen, Produksi dan Produktifitas Pisang Kecamatan Sekaran Tahun 2020.....	99
5.3.1	Luas Panen, Produksi dan Produktifitas Mangga Kecamatan Sekaran Tahun 2020.....	100
5.4.1	Luas Panen, Produksi dan Produktifitas Blewah Kecamatan Sekaran Tahun 2020.....	101
5.5.1	Luas Panen, Produksi dan Produktifitas Melon Kecamatan Sekaran Tahun 2020.....	102
5.6.1	Luas Panen, Produksi dan Produktifitas Semangka Kecamatan Sekaran Tahun 2020.....	103
5.7.1	Jumlah Kelompok Tani Kecamatan Sekaran Tahun 2020.....	104
5.8.1	Populasi ternak Besar dan Kecil Kecamatan Sekaran Tahun 2020.....	105
5.8.2	Populasi Unggas Kecamatan Sekaran Tahun 2020.....	106
<b>6 INDUSTRI</b>		
	Ulasan.....	109
	Gambar.7. Presentase Industri Di Kecamatan Sekaran Tahun 2020.....	110
6.1.1	Jumlah Industri menurut Jenis Kecamatan Sekaran Tahun 2020.....	111
6.1.2	Jumlah Usaha Mikro Kecil dan Menengah Kecamatan Sekaran Tahun 2020.....	112

<b>Tabel</b>	<b>Uraian</b>	<b>Hal.</b>
(1)	(2)	(3)
<b>7 PERDAGANGAN</b>		
	Ulasan.....	117
	Gambar. 8 Jumlah Sarana Perdagangan Kecamatan Sekaran Tahun 2020.....	118
7.1	Banyaknya Pedagang Menurut Desa Kecamatan Sekaran Tahun 2020.....	119
7.2	Jumlah Toko dan PKL Desa/Kelurahan dan Jenisnya diKecamatan Sekaran, 2020.....	120
7.3	Jumlah Usaha Jasa perseorangan Kecamatan Sekaran Tahun 2020.....	121
7.4	Jumlah Usaha Persewaan, Agen Perjalanan dan Fotocopy Kecamatan Sekaran Tahun 2020.....	122
7.5	Jumlah Usaha Jasa perseorangan Kecamatan Sekaran Tahun 2020.....	123
<b>8 PERHUBUNGAN</b>		
	Ulasan.....	127
	Gambar. 9. Presentase Panjang Jalan (DESA) Kecamatan Sekaran Tahun 2020.....	128
8.1.1	Jarak Desa ke Fasilitas Umum Kecamatan Sekaran Tahun 2020.....	129
8.1.2	Daftar panjang Jalan Desa Kecamatan Sekaran Tahun 2013 - 2020.....	130
8.1.3	Ruas Jalan Poros Desa Kecamatan Sekaran Tahun 2020.....	131
8.1.4	Jumlah Angkutan dan Penunjang Angkutan Kecamatan Sekaran, 2020.....	132
8.2.1	Sarana dan Alat Komunikasi Keamatan Sekaran Tahun2020.....	133
8.3.1	Jumlah Hotel, Penginapan dan Rumah Makan Keamatan Sekaran Tahun2020.....	134

<b>Tabel</b>	<b>Uraian</b>	<b>Hal.</b>
(1)	(2)	(3)
<b>9 EKONOMI DAN KEUANGAN</b>		
	Ulasan.....	137
	Gambar. 10. Grafik Pemasukan PBB Kecamatan Sekaran Tahun 2020.....	138
9.1.1	Penerimaan Alokasi Dana Desa Kecamatan Sekaran Tahun 2020.....	139
9.1.2	Penerimaan Dana Desa Kecamatan Sekaran Tahun 2020.....	140
9.1.3	Baku Pajak Bumi dan Bangunan (PBB) Kecamatan Sekaran Tahun 2020.....	141
9.1.4	Pemasukan PBB Kecamatan Sekaran Tahun 2020.....	142
9.1.5	Jumlah Bank Menurut Jenis Kecamatan Sekaran, 2020.....	143
9.1.6	Jumlah Koperasi Menurut Jenis Koperasi Kecamatan Sekaran, 2020.....	144

## PENJELASAN UMUM

Tanda-tanda, satuan-satuan, dan lain-lainnya yang digunakan dalam publikasi ini adalah sebagai berikut:

### 1. TANDA-TANDA

Data tidak tersedia	: ...
Tidak ada atau nol	: -
Data dapat diabaikan	: 0
Tanda decimal	: ,
Data tidak dapat ditampilkan	: NA
Angka Perkiraan	: e
Angka sementara	: x
Angka sangat sementara	: xx
Angka diperbaiki	: r

### 2. SATUAN/UNITS

Barel	: 158,99 liter = $1/6,2898 \text{ m}^3$
Hektar (ha)	: 10 000 $\text{m}^2$
kilometer (km)	: 1 000 meter ( <i>m</i> )
Knot	: 1,8523 km/jam
Kuintal	: 100 kg
Kwh	: 1 000 Watt <i>hour</i>
MWh	: 1 000 KWh
Liter (untuk beras)	: 0,80 kg
Ons	: 28,31 gram/grams
Ton	: 1 000 kg

Satuan lain: buah, dus, butir, helai/lembar, kaleng, batang, pulsa, ton kilometer (ton-km), jam, menit, persen (%).

Perbedaan Angka di belakang koma disebabkan oleh pembulatan angka.





## ULASAN SINGKAT

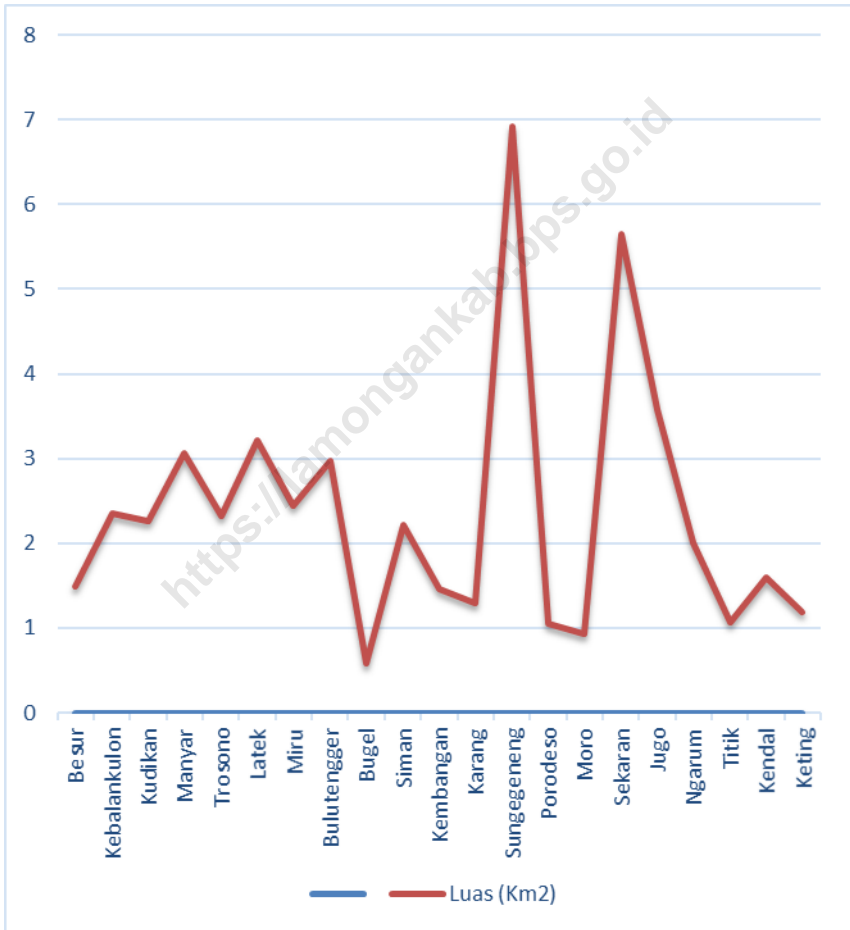
Kecamatan Sekaran terletak pada posisi koordinat 7°04'12" Lintang Selatan dan 112° 13' 14" Bujur Timur dengan ketinggian dari permukaan air laut (DPL) 6,60 meter, data bersumber dari *google earth*. Dari data tersebut nampak bahwa semua Desa ketinggiannya sama, Data rinci terlihat di Tabel 1.1.2 dan Tabel 1.1.5.

Kecamatan Sekaran berbatasan langsung dengan beberapa Kecamatan, Sebelah Utara dengan Kecamatan Maduran, Sebelah Timur berbatasan dengan Kecamatan Karanggeneng, Sebelah Selatan Berbatasan dengan Kecamatan Pucuk dan Sebelah Barat Berbatasan langsung dengan Kecamatan Babat.

Jarak antar Desa di Kecamatan Sekaran bisa dilihat pada Tabel 1.1.4 dan jarak desa dengan Ibu kota Kecamatan pada Tabel 1.1.3. Dari tabel tersebut bisa dilihat bahwa desa yang terdekat dengan Ibu kota kecamatan adalah Desa Bulutengger, dan Miru berjarak kurang lebih 1 Km, sedangkan Desa terjauh adalah Desa Keting yang kurang lebih berjarak 9,7 Km. Tentang jarak antar Desa dalam satu Kecamatan yang terjauh adalah jarak antara Desa Sungegeneng dan Desa Keting yang kurang lebih berjarak 17,7 Km. Sedangkan jarak Desa yang terdekat adalah Desa diantaranya yaitu Desa latek dan Desa miru, berjarak hanya kurang dari 0,5 Km, Jelasnya bisa dilihat pada Tabel 1.1.4



**Gambar. 1. Luas Wilayah Kecamatan Sekaran, 2020**



**Tabel 1.1.1 Luas Wilayah Menurut Desa Di Kecamatan Sekaran, 2020**

<b>Desa/Kelurahan</b>	<b>Luas (Km2)</b>	<b>Persentase</b>
(1)	(2)	(3)
1 Besur	1.49	3.00
2 Kebalankulon	2.35	4.73
3 Kudikan	2.26	4.55
4 Manyar	3.07	6.18
5 Trosono	2.32	4.67
6 Latek	3.22	6.49
7 Miru	2.44	4.92
8 Bulutengger	2.97	5.98
9 Bugel	0.59	1.19
10 Siman	2.21	4.45
11 Kembangan	1.46	2.94
12 Karang	1.29	2.60
13 Sungegeneng	6.92	13.94
14 Porodeso	1.05	2.12
15 Moro	0.93	1.87
16 Sekaran	5.65	11.38
17 Jugo	3.58	7.21
18 Ngarum	2.00	4.03
19 Titik	1.07	2.16
20 Kendal	1.59	3.20
21 Keting	1.18	2.38
<b>Sekaran</b>	<b>49.64</b>	<b>100.00</b>

Sumber : Kantor Camat Sekaran

**Tabel 1.1.2 Tinggi Wilayah di Atas Permukaan Laut (DPL)  
Menurut Desa di Kecamatan Sekaran, 2020**

Desa/Kelurahan	Tinggi (m)
(1)	(2)
1 Besur	6.60
2 Kebalankulon	6.60
3 Kudikan	6.60
4 Manyar	6.60
5 Trosono	6.60
6 Latek	6.60
7 Miru	6.60
8 Bulutengger	6.60
9 Bugel	6.60
10 Siman	6.60
11 Kembangan	6.60
12 Karang	6.60
13 Sungegeneng	6.60
14 Porodeso	6.60
15 Moro	6.60
16 Sekaran	6.60
17 Jugo	6.60
18 Ngarum	6.60
19 Titik	6.60
20 Kendal	6.60
21 Keting	6.60
<b>Sekaran</b>	<b>6.60</b>

*Sumber : Kantor Camat Sekaran*

**Tabel 1.1.3 Jarak dari Desa ke Ibukota Kecamatan, di Kecamatan Sekaran, 2020**

Desa/Kelurahan	Jarak desa ke Ibu Kota Kecamatan (Km)
(1)	(2)
1 Besur	6.6
2 Kebalankulon	6.0
3 Kudikan	5.1
4 Manyar	4.3
5 Trosono	4.8
6 Latek	1.3
7 Miru	0.4
8 Bulutengger	0.3
9 Bugel	2.1
10 Siman	2.1
11 Kembangan	1.9
12 Karang	2.8
13 Sungegeneng	8.8
14 Porodeso	5.5
15 Moro	2.6
16 Sekaran	4.7
17 Jugo	7.5
18 Ngarum	6.0
19 Titik	8.3
20 Kendal	9.2
21 Keting	9.4

*Sumber : Kantor Camat Sekaran*

**Tabel 1.1.4 Jarak Antar Desa (Km) Kecamatan Sekaran, 2020**

Desa/ Kelurahan	Besur	Kebalankulon	Kudikan	Manyar	Troso	Latek	Miru	Bulutengger	Bugel	Siman	Kembangan	Karang	Sungegeneng	Porodeso	Moro	Sekaran	Jugo	Ngarum	Titik	Kendal	Keting
1 Besur		0.5	2.5	3.1	4.2	3.3	6.2	6.9	8.7	8.7	8.5	9.4	15.4	12.1	9.2	11.1	2.1	2.3	2.3	4.3	5.1
2 Kebalankulon	0.5		10	17	2.3	4.7	6.0	6.3	8.1	8.1	7.9	8.8	15.8	11.5	8.6	10.7	2.6	2.8	2.8	4.8	5.6
3 Kudikan	2.5	10		0.8	2.2	3.8	4.7	5.4	7.2	7.2	7.0	8.0	13.9	10.6	2.6	9.8	1.8	3.2	4.1	5.8	6.2
4 Manyar	3.1	1.7	0.8		1.5	3.0	4.7	4.6	6.4	6.4	6.2	7.1	13.1	9.8	6.9	8.0	2.2	3.8	4.0	4.9	5.2
5 Trosono	4.2	2.3	2.2	1.5		4.0	4.4	4.5	6.9	6.9	6.7	7.6	13.6	10.3	7.4	9.5	2.8	4.3	5.4	5.3	5.8
6 Latek	3.3	4.7	3.8	3.0	4.0		0.9	1.6	3.4	3.4	3.2	4.1	10.1	6.8	3.9	6.0	3.4	5.2	6.3	6.4	6.9
7 Miru	6.2	6.0	4.7	4.7	4.4	0.9		0.7	2.5	2.5	2.3	3.2	9.2	5.9	3.0	5.1	5.1	5.6	7.9	8.8	9.0
8 Bulutengger	6.9	6.3	5.4	4.6	4.5	1.6	0.7		2.4	2.4	2.2	3.1	8.5	5.2	2.3	4.4	4.8	6.3	8.6	9.5	9.7
9 Bugel	8.7	8.1	7.2	6.4	6.9	3.4	2.5	2.4		4.2	4.0	4.9	10.9	7.6	4.7	6.8	6.6	8.1	10.4	11.3	11.5
10 Siman	8.7	8.1	7.2	6.4	6.9	3.4	2.5	2.4	4.2		0.2	0.8	6.7	3.4	1.5	2.6	6.6	8.1	10.4	11.3	11.5
11 Kembangan	8.5	7.9	7.0	6.2	6.7	3.2	2.3	2.2	4.0	0.2		0.7	6.9	3.6	0.7	2.8	7.4	10.0	10.2	11.1	11.3
12 Karang	9.4	8.8	8.0	7.1	7.6	4.1	3.2	3.1	4.9	0.8	0.7		6.0	2.7	1.2	1.9	7.3	8.8	11.1	12.1	12.3
13 Sungegeneng	15.4	15.8	13.9	13.1	13.6	10.1	9.2	8.5	10.9	6.7	6.9	6.0		2.3	4.6	3.9	13.3	14.8	17.1	17.5	17.7
14 Porodeso	12.1	11.5	10.6	9.8	10.3	6.8	5.9	5.2	7.6	3.4	3.6	2.7	2.3		3.3	2.6	10.3	11.9	16.2	16.3	16.5
15 Moro	9.2	8.6	2.6	6.9	7.4	3.9	3.0	2.3	4.7	1.5	0.7	1.2	4.6	3.3		1.6	7.1	9.1	10.9	11.8	12.1
16 Sekaran	11.1	10.7	9.8	8.0	9.5	6.0	5.1	4.4	6.8	2.6	2.8	1.9	3.9	2.6	1.6		7.9	9.9	11.3	12.2	12.6
17 Jugo	2.1	2.6	1.8	2.2	2.8	3.4	5.1	4.8	6.6	6.6	7.4	7.3	13.3	10.3	7.1	7.9		2.5	3.8	4.7	4.9
18 Ngarum	2.3	2.8	3.2	3.8	4.3	5.2	5.6	6.3	8.1	8.1	10.0	8.8	14.8	11.9	9.1	9.9	2.5		2.5	3.8	4.1
19 Titik	2.3	2.8	4.1	4.0	5.4	6.3	7.9	8.6	10.4	10.4	10.2	11.1	17.1	16.2	10.9	11.3	3.8	2.5		1.9	2.2
20 Kendal	4.3	4.8	5.8	4.9	5.3	6.4	8.8	9.5	11.3	11.3	11.1	12.1	17.5	16.3	11.8	12.2	4.7	3.8	1.9		1.2
21 Keting	5.1	5.6	6.2	5.2	5.8	6.9	9.0	9.7	11.5	11.5	11.3	12.3	17.7	16.5	12.1	12.6	4.9	4.1	2.2	1.2	

Sumber : Kantor Camat Sekaran

**Tabel 1.1.5 Koordinat Kantor Desa/Kelurahan di Kecamatan Sekaran, 2020**

Desa/Kelurahan	BT	LS
(1)	(2)	(3)
1 Besur	112° 13' 14"	7° 04' 12"
2 Kebalankulon	112° 13' 40"	7° 04' 10"
3 Kudikan	112° 14' 31"	7° 03' 46"
4 Manyar	112° 14' 56"	7° 03' 46"
5 Trosono	112° 15' 26"	7° 04' 10"
6 Latek	112° 16' 05"	7° 03' 50"
7 Miru	112° 16' 39"	7° 03' 51"
8 Bulutengger	112° 16' 45"	7° 03' 38"
9 Bugel	112° 17' 34"	7° 04' 05"
10 Siman	112° 16' 55"	7° 02' 47"
11 Kembangan	112° 16' 50"	7° 02' 37"
12 Karang	112° 17' 08"	7° 02' 26"
13 Sungegeneng	112° 18' 29"	7° 01' 49"
14 Porodeso	112° 17' 44"	7° 01' 34"
15 Moro	112° 16' 54"	7° 01' 52"
16 Sekaran	112° 15' 45"	7° 01' 20"
17 Jugo	112° 14' 07"	7° 03' 24"
18 Ngarum	112° 12' 42"	7° 03' 31"
19 Titik	112° 13' 04"	7° 03' 32"
20 Kendal	112° 13' 02"	7° 02' 49"
21 Keting	112° 13' 23"	7° 02' 25"

Sumber : Kantor Camat Sekaran

**Tabel 1.2.1 Jumlah Hari Hujan dan Curah Hujan di  
Kecamatan Sekaran, 2020**

Bulan	Hari Hujan	Curah Hujan ( mm )
(1)	(2)	(3)
1 Januari	16	317
2 Pebruari	20	427
3 Maret	17	225
4 April	13	201
5 Mei	9	177
6 Juni	3	12
7 Juli	3	13
8 Agustus	2	60
9 Septemb	1	4
10 Oktober	3	96
11 Nopemb	13	266
12 Desemb	22	442
<b>Rata-Rata</b>	<b>10</b>	<b>187</b>

*Sumber : Stasiun Pengamat Hujan*



**Tabel 1.2.2 Perkembangan Hari Hujan di Kecamatan Sekaran, 2014 - 2020**

	Bulan	2014	2015	2016	2017	2018	2019	2020
	(1)	(2)	(3)	(4)	(5)	(6)	(7)	(8)
1	Januari	13	8	8	7	10	8	16
2	Pebruari	14	19	12	12	10	13	20
3	Maret	13	11	7	10	11	11	17
4	April	8	6	8	9	-	1	13
5	Mei	8	8	3	4	3	4	9
6	Juni	7	3	5	3	2	-	3
7	Juli	-	-	1	1	-	-	3
8	Agustus	-	-	-	-	-	-	2
9	September	-	-	-	-	-	-	1
10	Oktober	6	2	4	4	-	2	3
11	Nopember	6	1	8	4	2	5	13
12	Desember	6	8	8	10	7	12	22
	<b>Rata-Rata</b>	<b>7</b>	<b>6</b>	<b>5</b>	<b>5</b>	<b>4</b>	<b>5</b>	<b>10</b>

Sumber : Stasiun Pengamat Hujan

**Tabel 1.2.3 Perkembangan Curah Hujan di Kecamatan Sekaran, 2014 - 2020**

Bulan	2014	2015	2016	2017	2018	2019	2020
(1)	(2)	(3)	(4)	(5)	(6)	(7)	(8)
1 Januari	134	158	220	169	317	103	317
2 Pebruari	342	466	394	263	253	294	427
3 Maret	312	297	169	319	335	335	225
4 April	124	145	174	156	-	362	201
5 Mei	132	141	75	54	15	87	177
6 Juni	23	22	106	43	27	-	12
7 Juli	-	-	15	10	-	-	13
8 Agustus	-	-	-	-	-	-	60
9 September	-	-	-	-	-	-	4
10 Oktober	16	13	145	132	-	2	96
11 Nopember	43	89	134	125	35	49	266
12 Desember	205	197	153	329	20	184	442
<b>Rata-Rata</b>	<b>111</b>	<b>127</b>	<b>132</b>	<b>133</b>	<b>84</b>	<b>118</b>	<b>187</b>

Sumber : Stasiun Pengamat Hujan

# PEMERINTAHAN 2





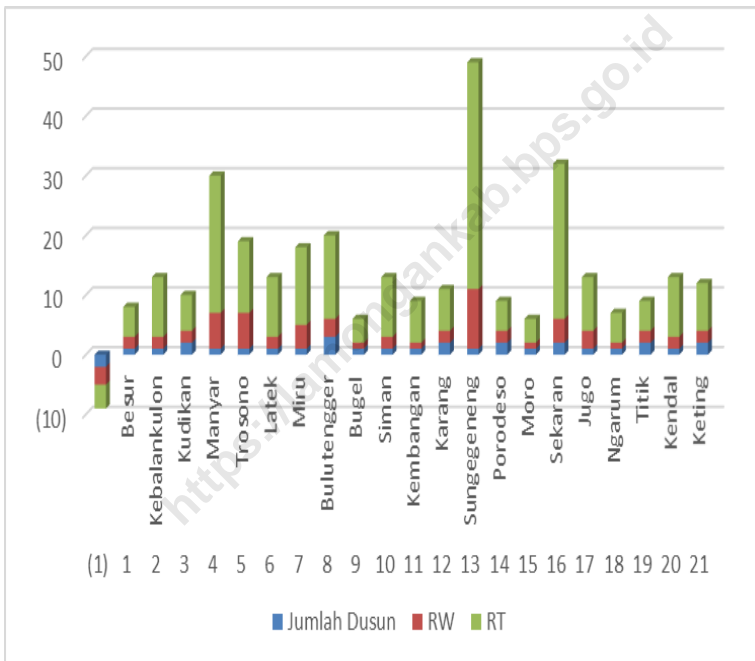
## Ulasan Singkat

Dalam kurun waktu Tahun 1995 sampai dengan Tahun 2020 tercatat 7 orang yang menjabat Camat di Kecamatan Sekaran dengan periode yang tidak beraturan atau tidak sama, seperti terlihat pada Tabel 2.1. Pada kurun waktu tersebut pejabat Camat terlama yaitu Bapak Drs. Yaslikan, S.H. selama 5 Tahun ( 2008 – 2020 ), sedangkan yang menjabat Camat tersingkat adalah Bapak Drs. Bambang Sidik Pramono hanya 2 Tahun ( 1998 – 2000 ). Nama Kepala Desa dan Sekretaris Desa tersaji pada Tabel 2.2. Terlihat bahwa pada Jabatan sekretaris tahun 2020 sudah terisi semua, pada tahun 2016 ada 5 Desa yang tidak ada sekretaris Desa/ kosong, dan pada tahun 2020 jabatan Sekertaris Desa sudah terisi semua.

Secara Administrasi Kecamatan Sekaran terdiri dari 21 Desa. Setiap Desa terbagi menjadi beberapa dusun dengan jumlah seluruhnya 29 Dusun. Setiap Dusun terbagi menjadi beberapa Rukun Warga ( RW ) dan beberapa Rukun Tetangga ( RT ) dengan jumlah keseluruhan sebanyak 60 RW dan 234 RT.

Desa dengan Jumlah Dusun terbanyak di Kecamatan Sekaran Sebanyak 3 Dusun Yaitu di Desa Bulutengger ,rata – rata jumlah dusun per Desa adalah Satu Dusun, dan Desa dengan Jumlah Rukun Tetangga terbanyak di Kecamatan Sekaran yaitu Desa Sungegeneng sebanyak 38 RT, Sedangkan Desa dengan RT terendah yaitu Desa Bugel dan Desa Moro, Masing – Masing 4 RT.

**Gambar .2 .Jumlah Dusun, RW, dan RT Kecamatan Sekaran, 2020**



**Tabel 2.1 Nama Camat Sekaran Periode 1995 - 2020**

<b>Nama Camat</b>	<b>Periode Jabatan</b>
(1)	(2)
1 Drs. Heru Budi Santoso	1995 - 1998
2 Drs. Bambang Sidik Pramono	1998 - 2000
3 Drs. Imam Achijar, M.M.	2000 - 2005
4 Drs. Sutikno, M.M.	2005 - 2008
5 Drs. Yaslihan, S.H.	2008 -2015
6 Yuli Wahyuono, SH, MM	2015 - 2019
7 Agus Hendrawan,SSTP,M,AP	2019 - Sekarang

*Sumber : Kantor Camat Sekaran*



**Tabel 2.2 Nama Kepala Desa/Lurah dan Sekretaris  
Desa/Kelurahan di Kecamatan Sekaran, 2020**

<b>Desa/Kelurahan</b>	<b>Nama Kades/Lurah</b>	<b>Nama Sekdes</b>
(1)	(2)	(3)
1 Besur	Abd. Harissuhud, ST	Kasuwi
2 Kebalankulon	Drs. Sumardi M, M.Pd	Maslihan
3 Kudikan	Khoirul Anam	Mulyono
4 Manyar	Puji Rahayu Saputro	Musyah Hiqin
5 Troso	Sutrisno	Reso
6 Latek	Aji Suprpto	Moh. Shokeh
7 Miru	Siti Nurjanah, S.Ag	Yudi Ujianto
8 Bulutengger	Sumadi	Dwi Setyawan
9 Bugel	Sulistiyowati	Ihsan Fadloli
10 Siman	Mujaidi	Qomarudin Salim
11 Kembangan	Mashuda,SH	Achmad Arif Sugiarto
12 Karang	Muktar, SH	Sujono
13 Sungegeneng	Khusaini	Miftahul Rohman
14 Porodeso	Moh. Ghozali	Dian Efendi
15 Moro	H. Pujiana	Budi
16 Sekaran	H. Isman Afandi	Rejo
17 Jugo	Mujayatun S,Pd	A. Qusoyin
18 Ngarum	Khusnul Khotimah, SE	Rahmawati
19 Titik	A'an Wahyudi, SE	Budi Winarko
20 Kendal	Ro'is Purwo Nugroho, ST	M. Munir
21 Keting	Fatmawati,A.Md. Keb	Taopek Hidayah

Sumber : Kantor Camat Sekaran

**Tabel 2.3 Desa/Kelurahan menurut Status Hukum di Kecamatan Sekaran, 2020**

Desa/Kelurahan	Status Hukum	Status Desa/Kelurahan
(1)	(2)	(3)
1 Besur	Definitif	Desa
2 Kebalankulon	Definitif	Desa
3 Kudikan	Definitif	Desa
4 Manyar	Definitif	Desa
5 Trosono	Definitif	Desa
6 Latek	Definitif	Desa
7 Miru	Definitif	Desa
8 Bulutengger	Definitif	Desa
9 Bugel	Definitif	Desa
10 Siman	Definitif	Desa
11 Kembangan	Definitif	Desa
12 Karang	Definitif	Desa
13 Sungegeneng	Definitif	Desa
14 Porodeso	Definitif	Desa
15 Moro	Definitif	Desa
16 Sekaran	Definitif	Desa
17 Jugo	Definitif	Desa
18 Ngarum	Definitif	Desa
19 Titik	Definitif	Desa
20 Kendal	Definitif	Desa
21 Keting	Definitif	Desa

*Sumber : Kantor Camat Sekaran*

**Tabel 2.4 Desa menurut Kategori LPM dan Tingkat Perkembangan di Kecamatan Sekaran, 2020**

Desa/Kelurahan	Kategori LPM	Tingkat Perkembangannya
(1)	(2)	(3)
1 Besur	Kategori 3	Swasembada
2 Kebalankulon	Kategori 3	Swasembada
3 Kudikan	Kategori 3	Swasembada
4 Manyar	Kategori 4	Swasembada
5 Trosono	Kategori 3	Swasembada
6 Latek	Kategori 3	Swasembada
7 Miru	Kategori 3	Swasembada
8 Bulutengger	Kategori 3	Swasembada
9 Bugel	Kategori 3	Swasembada
10 Siman	Kategori 3	Swasembada
11 Kembangan	Kategori 3	Swasembada
12 Karang	Kategori 3	Swasembada
13 Sungegeneng	Kategori 3	Swasembada
14 Porodeso	Kategori 3	Swasembada
15 Moro	Kategori 3	Swasembada
16 Sekaran	Kategori 3	Swasembada
17 Jugo	Kategori 3	Swasembada
18 Ngarum	Kategori 3	Swasembada
19 Titik	Kategori 3	Swasembada
20 Kendal	Kategori 3	Swasembada
21 Keting	Kategori 3	Swasembada

Sumber : Kantor Camat Sekaran

**Tabel 2.5 Jumlah Dusun dan Tempat Kantor Desa  
Kecamatan Sekaran, 2020**

Desa/Kelurahan	Jumlah Dusun	Tempat Kantor Desa
(1)	(2)	(3)
1 Besur	1	Besur
2 Kebalankulon	1	Kebalan Kulon
3 Kudikan	2	Kudikan
4 Manyar	1	Manyar
5 Trosono	1	Trono
6 Latek	1	Latek
7 Miru	1	Miru
8 Bulutengger	3	Bulu
9 Bugel	1	Bugel
10 Siman	1	Siman
11 Kembangan	1	Kembangan
12 Karang	2	Karang
13 Sungegeneng	1	Sungeleneng
14 Porodeso	2	Porodeso
15 Moro	1	Moro
16 Sekaran	2	Sekaran
17 Jugo	1	Jugo
18 Ngarum	1	Ngarum
19 Titik	2	Titik
20 Kendal	1	Kendal
21 Keting	2	Keting
<b>Jumlah</b>	<b>29</b>	

Sumber : Kantor Camat Sekaran

**Tabel. 2.6 Jumlah Dusun ,RW dan RT Kecamatan Sekaran,2020**

Desa/Kelurahan		Jumlah Dusun	RW	RT
(1)		(2)	(3)	(4)
1	Besur	1	2	5
2	Kebalankulon	1	2	10
3	Kudikan	2	2	6
4	Manyar	1	6	23
5	Troso	1	6	12
6	Latek	1	2	10
7	Miru	1	4	13
8	Bulutengger	3	3	14
9	Bugel	1	1	4
10	Siman	1	2	10
11	Kembangan	1	1	7
12	Karang	2	2	7
13	Sungegeneng	1	10	38
14	Porodeso	2	2	5
15	Moro	1	1	4
16	Sekaran	2	4	26
17	Jugo	1	3	9
18	Ngarum	1	1	5
19	Titik	2	2	5
20	Kendal	1	2	10
21	Keting	2	2	8
<b>Jumlah</b>		<b>29</b>	<b>60</b>	<b>231</b>

Sumber : Kantor Camat Sekaran

**Tabel 2.7 Jumlah Rukun Warga, dan Rukun Tetangga Menurut Dusun/Lingkungan di Kecamatan Sekaran, 2020**

Desa/Kelurahan	Nama Dusun	RW	RT
(1)	(2)	(3)	(4)
1 Besur	Besur	2	5
2 Kebalankulon	Kebalankulo	2	10
3 Kudikan	Kudikan	1	2
	Ngareng	1	4
4 Manyar	Manyar	6	23
5 Trosono	Trosono	6	12
6 Latek	Latek	2	10
7 Miru	Miru	4	13
8 Bulutengger	Bulu	1	6
	Tengger	1	5
	Gampon	1	3
9 Bugel	Bugel	1	4
10 Siman	Siman	2	10
11 Kembangan	Kembangan	1	7
12 Karang	Karang	1	5
	Widang	1	2
<b>Jumlah</b>		<b>33</b>	<b>121</b>

Sumber : Kantor Camat Sekaran

Lanjutan Tabel 2.7

Desa/Kelurahan	Nama Dusun	RW	RT
(1)	(2)	(3)	(4)
13 Sungegeneng	Sungegeneng	10	38
14 Porodeso	Lengkong	1	1
	Porodeso	1	4
15 Moro	Moro	1	4
16 Sekaran	Sekaran	3	24
	Kabohan	1	2
17 Jugo	Jugo	3	9
18 Ngarum	Ngarum	1	5
19 Titik	Patalan	1	1
	Titik	1	4
20 Kendal	Kendal	2	10
21 Keting	Kedalon	1	4
	Keting	1	4
<b>Jumlah</b>		<b>60</b>	<b>231</b>

Sumber : Kantor Camat Sekaran

**Tabel 2.8 Jumlah Perangkat Desa menurut Jenis Jabatan dan Pendidikan di Kecamatan Sekaran, 2020**

Jenis Jabatan/ Perangkat Desa	Pendidikan Terakhir													Jumlah
	SD		SMP		SMA		D1/D 2/D3		D4/S 1		S2			
	L	P	L	P	L	P	L	P	L	p	L	P		
	(2)	(3)	(4)	(5)	(6)	(7)	(8)	(9)	(10)	(11)	(12)	(13)		
1. Kepala Desa	-	-	-	-	7	1	1	-	7	2	3	-	21	
2. Sekertaris Desa	-	-	2	-	9	1	-	-	9	-	-	-	21	
3. Kaur Umum	11	-	3	-	3	3	-	-	-	-	-	-	20	
4. Kaur Keuangan	-	-	8	-	2	-	6	4	1	-	-	-	21	
5. Kasi Pemerintahan	12	-	3	-	1	1	1	2	1	-	-	-	21	
6. Kasi Kesejahteraan Masyarakat	6	-	4	-	3	1	2	2	2	1	-	-	21	
7. Kasi Ekonomi Pembangunan	6	-	4	-	2	2	2	1	1	2	1	-	21	
8. Kasi Pemberdayaan Perempuan	6	-	3	3	3	3	1	1	-	1	-	-	21	
9. Kasi Ketentraman Ketertiban	4	-	2	-	4	-	6	-	3	-	-	-	19	
10. Pembantu Umum	-	-	-	-	4	5	6	3	2	1	-	-	21	
11. Kepala Dusun	-	-	2	-	15	2	2	-	8	-	-	-	29	
<b>Jumlah</b>	<b>45</b>	<b>-</b>	<b>31</b>	<b>3</b>	<b>53</b>	<b>19</b>	<b>27</b>	<b>13</b>	<b>34</b>	<b>7</b>	<b>4</b>	<b>-</b>	<b>236</b>	

Sumber : Kantor Camat Sekaran





# KEPENDUDUKAN DAN KETENAGAKERJAAN

# 3





## ULASAN SINGKAT

Pada Keadaan 31 Desember 2020, Jumlah Penduduk Kecamatan Sekaran mencapai 45.782 Jiwa, yang tersebar di 21 Desa, Desa Sekaran, Desa Sungegeneng dan Desa Manyar merupakan Desa yang menampung penduduk terbanyak, Desa Sekaran penduduknya 5.683 Jiwa atau 12,41 % dari total jumlah penduduk yang ada di Kecamatan Sekaran, kemudian Desa Sungegeneng jumlah Penduduknya 4.783 Jiwa atau 10,33 % Dan Desa Manyar jumlah penduduknya 3.714 Jiwa atau 8,66% dari jumlah penduduk di Kecamatan Sekaran.

Sedangkan Desa yang paling sedikit jumlah penduduknya adalah Desa Moro sebanyak 737 Jiwa atau hanya 1,60 % dari jumlah penduduk yang ada di Kecamatan Sekaran, secara lengkap mengenai persebaran penduduk yang ada di Kecamatan Sekaran dapat dilihat pada Tabel 3.1.1 dan Tabel 3.1.9.

Perbandingan antara jumlah penduduk laki – laki dan perempuan atau *sex ratio* (Rasio Jenis Kelamin). *Sex Ratio* Pada Tahun 2020 di Kecamatan Sekaran sebesar 100% yang dapat di artikan bahwa setiap 100 penduduk perempuan terdapat 100 penduduk laki – laki. Untuk lebih jelasnya di tingkat desa dapat di lihat pada Tabel 3.1.1

Perkembangan penduduk di kecamatan Sekaran terjadi penurunan dari 52.370 Jiwa pada tahun 2019 menjadi 45.782 jiwa pada tahun 2020, secara lengkap di tampilan pada Tabel 3.1.8. penurunan ini disebabkan oleh sumber data yang berbeda,pada tahun 2019 Sumberdata dari Registrasi Penduduk dari kantor Kecamatan Sekaran, Sedangkan pada tahun 2020 Sumber data dari hasil Sensus penduduk 2020.

Luas wilayah di Kecamatan Sekaran adalah 49,64 Km<sup>2</sup>. Desa Sungegeneng seluas 6,92 Km<sup>2</sup>, Desa Sekaran seluas 5,65 Km<sup>2</sup> adalah Desa yang memiliki luas wilayah terluas di wilayah kecamatan Sekaran, sedangkan Desa Bugel yang

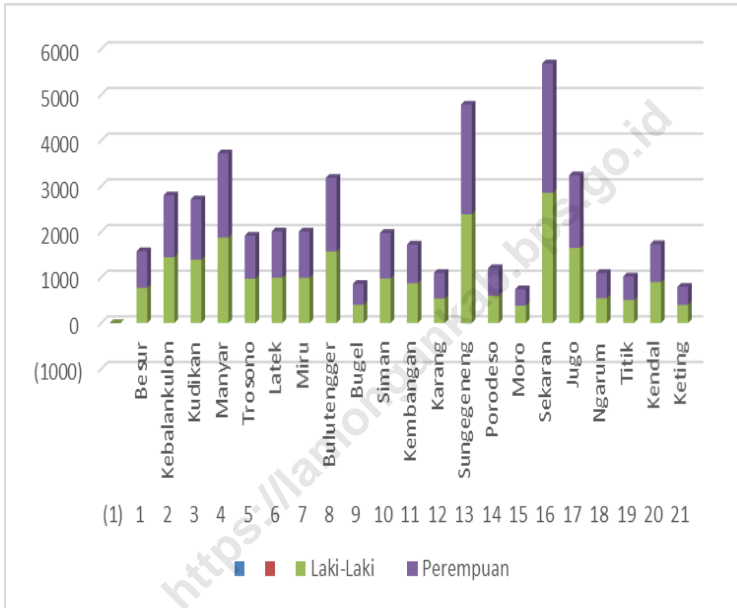
hanya memiliki luas wilayah hanya 0,59 Km<sup>2</sup> adalah Desa yang mempunyai wilayah paling kecil.

Kepadatan Penduduk pada tahun 2018 di Kecamatan Sekaran adalah 1.055 Jiwa per Km<sup>2</sup>, pada tingkat Desa penduduk terpadat pada tahun 2018 adalah Desa Bugel yaitu 1.668 Jiwa per Km<sup>2</sup>, Sedangkan Desa dengan Kepadatan Penduduk terendah adalah Desa Ngarum dengan hanya 629 Jiwa per Km<sup>2</sup>. Mengenai Luas wilayah dan kepadatan penduduk setiap Desa dapat dilihat pada Tabel 3.1.6.

Kesadaran warga dalam melaporkan setiap kejadian mutasi penduduk baik kelahiran, kematian, pindah maupun penduduk yang datang, dan data pertumbuhan penduduk setiap Desa di kecamatan Sekaran lebih jelasnya dapat dilihat pada Tabel 3.1.2 samapai Tabel 3.1.5

Penduduk Kecamatan Sekaran telah memiliki kesadaran yang tinggi dalam hal penduduk yang wajib mempunyai KTP dan yang telah memiliki KTP sebesar 98,28 %. Rincian lengkap setiap desa jumlah penduduk wajib memiliki KTP tertera pada Tabel 3.1.13, dan penduduk yang telah memiliki KTP pada Tabel 3.1.14.

**Gambar. 3. Jumlah Penduduk Kecamatan Sekaran, 2020**



**Tabel 3.1.1 Jumlah Penduduk menurut Jenis Kelamin di Kecamatan Sekaran, 2020**

Desa/Kelurahan	Laki-Laki	Perempuan	Laki-Laki + Perempuan	Rasio Jenis Kelamin
(1)	(2)	(3)	(4)	(5)
1 Besur	770	800	1,570	96.25
2 Kebalankulon	1,441	1,354	2,795	106.43
3 Kudikan	1,386	1,318	2,704	105.16
4 Manyar	1,871	1,843	3,714	101.52
5 Trosono	969	942	1,911	102.87
6 Latek	991	1,013	2,004	97.83
7 Miru	987	1,015	2,002	97.24
8 Bulutengger	1,565	1,613	3,178	97.02
9 Bugel	400	456	856	87.72
10 Siman	974	997	1,971	97.69
11 Kembangan	870	847	1,717	102.72
12 Karang	534	562	1,096	95.02
13 Sungegeneng	2,383	2,400	4,783	99.29
14 Porodeso	595	605	1,200	98.35
15 Moro	382	355	737	107.61
16 Sekaran	2,853	2,830	5,683	100.81
17 Jugo	1,642	1,592	3,234	103.14
18 Ngarum	543	553	1,096	98.19
19 Titik	505	512	1,017	98.63
20 Kendal	897	828	1,725	108.33
21 Keting	397	392	789	101.28
<b>Sekaran</b>	<b>22,955</b>	<b>22,827</b>	<b>45,782</b>	<b>100.56</b>

Sumber : Sensus Penduduk 2020

**Tabel 3.1.2 Jumlah Penduduk yang Lahir menurut Jenis Kelamin di Kecamatan Sekaran, 2020**

Desa/Kelurahan	Lahir			Rata-Rata Kelahiran Per 1000 Penduduk
	L	P	L+P	
(1)	(2)	(3)	(4)	(5)
1 Besur	35	32	67	43
2 Kebalankulon	48	44	92	33
3 Kudikan	41	52	93	34
4 Manyar	62	44	106	29
5 Trosono	36	41	77	40
6 Latek	29	34	63	31
7 Miru	35	33	68	34
8 Bulutengger	46	41	87	27
9 Bugel	21	19	40	47
10 Siman	32	35	67	34
11 Kembangan	24	26	50	29
12 Karang	18	24	42	38
13 Sungegeneng	52	62	114	24
14 Porodeso	24	25	49	41
15 Moro	18	17	35	47
16 Sekaran	53	47	100	18
17 Jugo	42	37	79	24
18 Ngarum	19	21	40	36
19 Titik	23	27	50	49
20 Kendal	36	33	69	40
21 Keting	21	23	44	56
<b>Sekaran</b>	<b>715</b>	<b>717</b>	<b>1,432</b>	<b>31</b>

Sumber : Kecamatan Sekaran



**Tabel 3.1.3 Jumlah Penduduk yang Mati menurut Jenis Kelamin di Kecamatan Sekaran, 2020**

Desa/Kelurahan	Mati			Rata-Rata Kematian Per 1000 Penduduk
	L	P	L+P	
(1)	(2)	(3)	(4)	(5)
1 Besur	22	18	40	25
2 Kebalankulon	13	16	29	10
3 Kudikan	16	12	28	10
4 Manyar	31	24	55	15
5 Trosono	14	24	38	20
6 Latek	14	14	28	14
7 Miru	18	29	47	23
8 Bulutengger	22	18	40	13
9 Bugel	11	13	24	28
10 Siman	10	9	19	10
11 Kembangan	14	12	26	15
12 Karang	14	16	30	27
13 Sungegeneng	14	21	35	7
14 Porodeso	13	16	29	24
15 Moro	12	10	22	30
16 Sekaran	17	24	41	7
17 Jugo	15	13	28	9
18 Ngarum	10	12	22	20
19 Titik	11	12	23	23
20 Kendal	15	17	32	19
21 Keting	15	12	27	34
<b>Sekaran</b>	<b>321</b>	<b>342</b>	<b>663</b>	<b>14</b>

Sumber : Kecamatan Sekaran

**Tabel 3.1.4 Jumlah Penduduk yang Datang menurut Jenis Kelamin di Kecamatan Sekaran, 2020**

Desa/Kelurahan	Datang			Rata-Rata Kedatangan Per 1000 Penduduk
	L	P	L+P	
(1)	(2)	(3)	(4)	(5)
1 Besur	80	87	167	106
2 Kebalankulon	43	47	90	32
3 Kudikan	35	99	134	50
4 Manyar	74	48	122	33
5 Trosono	22	94	116	61
6 Latek	96	97	193	96
7 Miru	95	46	141	70
8 Bulutengger	38	55	93	29
9 Bugel	43	44	87	102
10 Siman	58	51	109	55
11 Kembangan	71	65	136	79
12 Karang	61	54	115	105
13 Sungegeneng	61	55	116	24
14 Porodeso	57	64	121	101
15 Moro	27	24	51	69
16 Sekaran	75	98	173	30
17 Jugo	42	46	88	27
18 Ngarum	40	43	83	76
19 Titik	41	45	86	85
20 Kendal	72	77	149	86
21 Keting	38	33	71	90
<b>Sekaran</b>	<b>1,169</b>	<b>1,272</b>	<b>2,441</b>	<b>53</b>

Sumber : Kecamatan Sekaran

**Tabel 3.1.5 Jumlah Penduduk yang Pindah menurut Jenis Kelamin di Kecamatan Sekaran, 2020**

Desa/Kelurahan	Pindah			Rata-Rata Kedatangan Per 1000 Penduduk
	L	P	L+P	
(1)	(2)	(3)	(4)	(5)
1 Besur	13	15	28	18
2 Kebalankulon	12	18	30	11
3 Kudikan	15	14	29	11
4 Manyar	16	12	28	8
5 Trosono	18	13	31	16
6 Latek	12	14	26	13
7 Miru	14	13	27	13
8 Bulutengger	13	18	31	10
9 Bugel	13	10	23	27
10 Siman	7	6	13	7
11 Kembangan	5	6	11	6
12 Karang	7	5	12	11
13 Sungegeneng	12	6	18	4
14 Porodeso	5	7	12	10
15 Moro	6	4	10	14
16 Sekaran	12	14	26	5
17 Jugo	12	8	20	6
18 Ngarum	5	8	13	12
19 Titik	4	7	11	11
20 Kendal	7	5	12	7
21 Keting	9	7	16	20
<b>Sekaran</b>	<b>217</b>	<b>210</b>	<b>427</b>	<b>9</b>

Sumber : Kecamatan Sekaran

**Tabel 3.1.6 Jumlah Penduduk, Rumah Tangga dan Kepadatan di Kecamatan Sekaran, 2020**

Desa/Kelurahan	Luas (Km <sup>2</sup> )	Penduduk	Rumah Tangga	Kepadatan	Rata-Rata Per Rumah tangga
(1)	(2)	(3)	(4)	(5)	(6)
1 Besur	1.49	1,570	570	1,054	2.75
2 Kebalankulu	2.35	2,795	960	1,189	2.91
3 Kudikan	2.26	2,704	1,016	1,196	2.66
4 Manyar	3.07	3,714	1,493	1,210	2.49
5 Trosono	2.32	1,911	751	824	2.54
6 Latek	3.22	2,004	744	622	2.69
7 Miru	2.44	2,002	750	820	2.67
8 Bulutengger	2.97	3,178	1,268	1,070	2.51
9 Bugel	0.59	856	360	1,451	2.38
10 Siman	2.21	1,971	689	892	2.86
11 Kembangan	1.46	1,717	689	1,176	2.49
12 Karang	1.29	1,096	454	850	2.41
13 Sungegenen	6.92	4,783	2,022	691	2.37
14 Porodeso	1.05	1,200	491	1,143	2.44
15 Moro	0.93	737	294	792	2.51
16 Sekaran	5.65	5,683	1,984	1,006	2.86
17 Jugo	3.58	3,234	1,162	903	2.78
18 Ngarum	2.00	1,096	464	548	2.36
19 Titik	1.07	1,017	415	950	2.45
20 Kendal	1.59	1,725	608	1,085	2.84
21 Keting	1.18	789	323	669	2.44
<b>Sekaran</b>	<b>50</b>	<b>45,782</b>	<b>17,507</b>	<b>922</b>	<b>2.62</b>

Sumber : Kecamatan Sekaran dan SP2020

**Tabel 3.1.7 Penduduk menurut Kewarganegaraan di Kecamatan Sekaran, 2020**

Desa/Kelurahan (1)	WNI		WNA		Jumlah	
	L (2)	P (3)	L (4)	P (5)	L (6)	P (7)
1 Besur	770	800	0	0	770	800
2 Kebalankulon	1,441	1,354	0	0	1,441	1,354
3 Kudikan	1,386	1,318	0	0	1,386	1,318
4 Manyar	1,871	1,843	0	0	1,871	1,843
5 Trosono	969	942	0	0	969	942
6 Latek	991	1,013	0	0	991	1,013
7 Miru	987	1,015	0	0	987	1,015
8 Bulutengger	1,565	1,613	0	0	1,565	1,613
9 Bugel	400	456	0	0	400	456
10 Siman	974	997	0	0	974	997
11 Kembangan	870	847	0	0	870	847
12 Karang	534	562	0	0	534	562
13 Sungegeneng	2,383	2,400	0	0	2,383	2,400
14 Porodeso	595	605	0	0	595	605
15 Moro	382	355	0	0	382	355
16 Sekaran	2,853	2,830	0	0	2,853	2,830
17 Jugo	1,642	1,592	0	0	1,642	1,592
18 Ngarum	543	553	0	0	543	553
19 Titik	505	512	0	0	505	512
20 Kendal	897	828	0	0	897	828
21 Keting	397	392	0	0	397	392
<b>Jumlah</b>	<b>22,955</b>	<b>22,827</b>	-	-	<b>22,955</b>	<b>22,827</b>

Sumber : Kecamatan Sekaran

**Tabel 3.1.8 Perkembangan Jumlah Penduduk di Kecamatan Sekaran, 2017 - 2020**

Desa/Kelurahan	2017	2018	2019	2020
(1)	(2)	(3)	(4)	(5)
1 Besur	1,801	1,770	1,739	1,570
2 Kebalankulon	3,171	3,184	3,196	2,795
3 Kudikan	2,710	2,883	3,056	2,704
4 Manyar	4,060	4,297	4,534	3,714
5 Trosono	2,163	2,187	2,210	1,911
6 Latek	2,189	2,228	2,266	2,004
7 Miru	2,213	2,249	2,285	2,002
8 Bulutengger	3,350	3,481	3,611	3,178
9 Bugel	869	927	984	856
10 Siman	1,566	1,857	2,147	1,971
11 Kembangan	1,615	1,845	2,074	1,717
12 Karang	1,248	1,244	1,240	1,096
13 Sungegeneng	5,476	5,444	5,411	4,783
14 Porodeso	1,403	1,384	1,365	1,200
15 Moro	588	714	839	737
16 Sekaran	6,559	6,528	6,497	5,683
17 Jugo	3,444	3,547	3,649	3,234
18 Ngarum	950	1,104	1,257	1,096
19 Titik	1,099	1,160	1,221	1,017
20 Kendal	1,887	1,895	1,903	1,725
21 Keting	781	834	886	789
<b>Jumlah</b>	<b>49,142</b>	<b>50,762</b>	<b>52,370</b>	<b>45,782</b>

Sumber : 2017, 2018, 2019 data Kecamatan  
2020 Data SP2020

**Tabel. 3.1.9 Persentase Persebaran Penduduk Kecamatan Sekaran  
Tahun 2017 - 2020**

Desa/Kelurahan	2017	2018	2019	2020
	(1)	(4)	(5)	(6)
1 Besur	3.645	3.487	3.321	3.429
2 Kebalankulon	6.417	6.272	6.103	6.105
3 Kudikan	5.484	5.679	5.835	5.906
4 Manyar	8.217	8.465	8.658	8.112
5 Trosono	4.377	4.308	4.220	4.174
6 Latek	4.430	4.389	4.327	4.377
7 Miru	4.479	4.430	4.363	4.373
8 Bulutengger	6.780	6.857	6.895	6.942
9 Bugel	1.759	1.826	1.879	1.870
10 Siman	3.169	3.658	4.100	4.305
11 Kembangan	3.268	3.635	3.960	3.750
12 Karang	2.526	2.451	2.368	2.394
13 Sungegeneng	11.082	10.725	10.332	10.447
14 Porodeso	2.839	2.726	2.606	2.621
15 Moro	1.190	1.407	1.602	1.610
16 Sekaran	13.274	12.860	12.406	12.413
17 Jugo	6.970	6.988	6.968	7.064
18 Ngarum	1.923	2.175	2.400	2.394
19 Titik	2.224	2.285	2.331	2.221
20 Kendal	3.819	3.733	3.634	3.768
21 Keting	1.581	1.643	1.692	1.723
<b>Sekaran</b>	<b>100.00</b>	<b>100.00</b>	<b>100.00</b>	<b>100.00</b>

Sumber : Kantor Camat Sekaran

**Tabel 3.1.10 Penduduk yang telah Memiliki KTP menurut Jenis Kelamin di Kecamatan Sekaran, 2020**

Desa/Kelurahan	Jumlah Penduduk Sudah Ber-KTP		
	Laki-laki	Perempuan	Laki-laki + Perempuan
(1)	(2)	(3)	(4)
1 Besur	567	619	1,186
2 Kebalankulon	1,068	1,108	2,176
3 Kudikan	1,023	1,057	2,080
4 Manyar	1,544	1,541	3,085
5 Trosono	745	759	1,504
6 Latek	750	793	1,543
7 Miru	739	818	1,557
8 Bulutengger	1,169	1,292	2,461
9 Bugel	304	368	672
10 Siman	714	748	1,462
11 Kembangan	707	704	1,411
12 Karang	405	441	846
13 Sungegeneng	1,761	1,926	3,687
14 Porodeso	457	473	930
15 Moro	286	286	572
16 Sekaran	2,133	2,291	4,424
17 Jugo	1,213	1,272	2,485
18 Ngarum	411	446	857
19 Titik	399	434	833
20 Kendal	662	633	1,295
21 Keting	289	316	605
<b>Jumlah</b>	<b>17,346</b>	<b>18,325</b>	<b>35,671</b>

Sumber : Kecamatan Sekaran





# SOSIAL 4





## ULASAN SINGKAT

Bab ini ditampilkan jumlah data tentang, sarana pendidikan lengkap dengan jumlah murid dan guru di masing – masing Desa/Kelurahan mulai jenjang pendidikan TK sampai SLTA, kemudian data kesehatan dan keikutsertaan Pasangan Usia Subur (PUS) dalam program Keluarga Berencana (KB), jumlah NTCR (Nikah, Talak, Cerai dan Rujuk), dan data sosial lainnya.

Data jumlah sarana pendidikan Negeri Pada Tabel 4.1.1 terlihat bahwa jumlah SD Negeri di Kecamatan Sekaran sebanyak 20 lembaga, SMPN jumlah 2 lembaga, SMAN jumlah 1 lembaga, sedangkan pada Tabel 4.1.2. terlihat jumlah sarana pendidikan swasta di kecamatan Sekaran sebanyak 35 TK, 3 RA, 1 SD, 22 MI, 4 SMP, 5 Mts, 3 SMA, 2 MA dan 3 SMK.

Murid SDN di Kecamatan sekaran menyebar di 20 lembaga pada Tahun 2020 jumlah 1.012 siswa, meningkat dibandingkan tahun 2019 yang hanya mencapai 1.104 siswa. Rasio/perbandingan antara murid dan guru pada tahun 2020 sebesar 7.67 ,sedangkan pada tahun sebelumnya 6.99. Dapat dilihat pada Tabel 4.1.7.

Untuk data SD swasta dapat di lihat Pada Tabel 4.1.8. jumlah MI Swasta tahun 2020 sebanyak 22 lembaga dengan jumlah murid sebanyak 1.934 siswa, sehingga rata-rata jumlah siswa MI Swasta sebanyak 22/lembaga. Bila dibandingkan antara tahun 2019 dengan tahun 2020 jumlah siswa MI swasta mengalami peningkatan sebanyak 255 orang siswa ,dapat dilihat pada tabel 4.1.10.

Selanjutnya jenjang SMP Negeri pada tahun 2020 dan 2019 tetap berjumlah 2 lembaga, tetapi jumlah murid mengalami peningkatan dari 493 siswa tahun 2020 sedangkan di tahun 2019 berjumlah 422 siswa,terjadi penurunan sebanyak 11 siswa, Hal ini bisa dilihat pada Tabel 4.1.11.

Pada SMP/Sederajat Swasta di Tabel 4.1.14 dan 4.1.15 dapat dilihat bahwa antara tahun 2020 dan 2019 jumlah lembaga sama yaitu 6 lembaga dengan jumlah murid tahun 2019 berjumlah 756 siswa

menjadi 744 siswa di tahun 2020, ini berarti jumlah siswa SMP Swasta mengalami peningkatan.

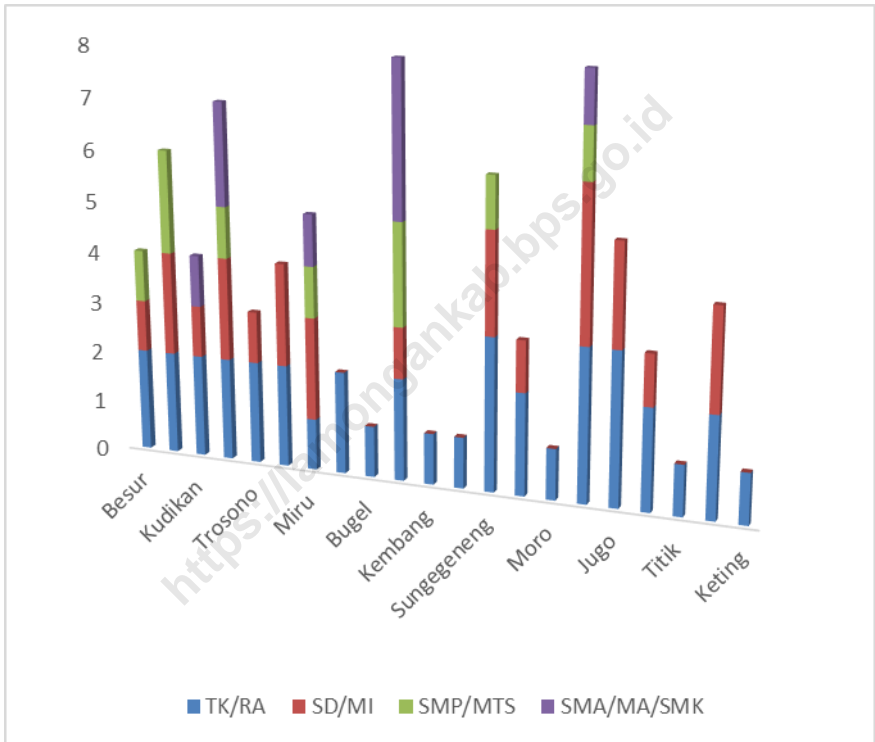
Pada SMA Negeri dapat dilihat tabel 4.1.15 terdapat 1 lembaga dengan jumlah murid pada tahun 2020 sejumlah 826 siswa, sedangkan pada tahun 2019 sejumlah 770 siswa, ini berarti jumlah murid SMA Negeri di kecamatan sekaran mengalami peningkatan,

Pada SMA swasta dapat di lihat di tabel 4.1.16 , terdapat 3 lembaga SMA swasta dengan perbandingan jumlah murid antara tahun 2019 dengan tahun 2020, pada tahun 2019 jumlah murid sebanyak 314 sedangkan tahun 2020 sebanyak 267,berarti terjadi penurunan sebanyak 47 siswa.

Ma swasta di Kecamatan Sekaran ada 2 lembaga dengan perbandingan jumlah murid tahun 2020 dengan tahun 2019 dapat di lihat pada tabel 4.1.18. jumlah murid MA Swasta tahun 2019 sebanyak 352 sedangkan pada tahun 2020 sebanyak 266 siswa. Berarti siswa MA swasta mengalami penurunan sebanyak 86 siswa.

Sedangkan di SMK Swasta di Kecamatan Sekaran dari 3 lembaga mengalami peningkatan jumlah siswa , pada tahun 2019 jumlah siswa sebanyak 407 sedangkan tahun 2020 sebanyak 442.

**Gambar. 4. Jumlah Lembaga Sekolah Swasta Kecamatan Sekaran, 2020**



**Tabel 4.1.1 Jumlah Fasilitas Pendidikan Negeri Kecamatan Sekaran, 2020**

<b>Desa/Kelurahan</b>	<b>TK</b>	<b>RA</b>	<b>SD</b>	<b>MI</b>	<b>SMP</b>	<b>MTs</b>	<b>SMA</b>	<b>MA</b>	<b>SMK</b>
(1)	(2)	(3)	(4)	(5)	(6)	(7)	(8)	(9)	(10)
1 Besur	-	-	1	-	-	-	-	-	-
2 Kebalankulon	-	-	1	-	-	-	-	-	-
3 Kudikan	-	-	1	-	1	-	-	-	-
4 Manyar	-	-	1	-	-	-	-	-	-
5 Trosono	-	-	1	-	-	-	-	-	-
6 Latek	-	-	1	-	-	-	-	-	-
7 Miru	-	-	1	-	-	-	-	-	-
8 Bulutengger	-	-	1	-	-	-	1	-	-
9 Bugel	-	-	1	-	-	-	-	-	-
10 Siman	-	-	1	-	-	-	-	-	-
11 Kembang	-	-	1	-	-	-	-	-	-
12 Karang	-	-	-	-	-	-	-	-	-
13 Sungegeneng	-	-	2	-	1	-	-	-	-
14 Porodeso	-	-	1	-	-	-	-	-	-
15 Moro	-	-	1	-	-	-	-	-	-
16 Sekaran	-	-	1	-	-	-	-	-	-
17 Jugo	-	-	1	-	-	-	-	-	-
18 Ngarum	-	-	1	-	-	-	-	-	-
19 Titik	-	-	1	-	-	-	-	-	-
20 Kendal	-	-	-	-	-	-	-	-	-
21 Keting	-	-	1	-	-	-	-	-	-
<b>Jumlah</b>	-	-	<b>20</b>	-	<b>2</b>	-	<b>1</b>	-	-

Sumber : - UPT. Dinas Pendidikan Kec. Sekaran  
 - Kantor PPAI/KUA Kec. Sekaran

**Tabel 4.1.2 Jumlah Fasilitas Pendidikan Swasta Kecamatan Sekaran, 2020**

<b>Desa/Kelurahan</b>	<b>TK</b>	<b>RA</b>	<b>SD</b>	<b>MI</b>	<b>SMP</b>	<b>MTs</b>	<b>SMA</b>	<b>MA</b>	<b>SMK</b>
(1)	(2)	(3)	(4)	(5)	(6)	(7)	(8)	(9)	(10)
1 Besur	2	-	-	1	-	1	-	-	-
2 Kebalankulon	2	-	-	2	1	1	-	-	-
3 Kudikan	2	-	-	1	-	-	-	-	1
4 Manyar	2	-	-	2	-	1	1	1	-
5 Trosono	1	1	-	1	-	-	-	-	-
6 Latek	2	-	-	2	-	-	-	-	-
7 Miru	1	-	1	1	-	1	-	-	1
8 Bulutengger	2	-	-	-	-	-	-	-	-
9 Bugel	1	-	-	-	-	-	-	-	-
10 Siman	2	-	-	1	1	1	2	1	-
11 Kembang	1	-	-	-	-	-	-	-	-
12 Karang	1	-	-	-	-	-	-	-	-
13 Sungegeneng	3	-	-	2	1	-	-	-	-
14 Porodeso	1	1	-	1	-	-	-	-	-
15 Moro	1	-	-	-	-	-	-	-	-
16 Sekaran	3	-	-	3	1	-	-	-	1
17 Jugo	3	-	-	2	-	-	-	-	-
18 Ngarum	2	-	-	1	-	-	-	-	-
19 Titik	1	-	-	-	-	-	-	-	-
20 Kendal	1	1	-	2	-	-	-	-	-
21 Keting	1	-	-	-	-	-	-	-	-
<b>Jumlah</b>	<b>35</b>	<b>3</b>	<b>1</b>	<b>22</b>	<b>4</b>	<b>5</b>	<b>3</b>	<b>2</b>	<b>3</b>

Sumber : - UPT. Dinas Pendidikan Kec. Sekaran  
 - Kantor PPAI/KUA Kec. Sekaran



**Tabel 4.1.3 Jumlah Sekolah, Murid, Guru dan Rasio Murid-Guru TK Swasta di Kecamatan Sekaran, 2020**

Desa/Kelurahan	Lembaga Sekolah	Gedung Sekolah	Ruang Kelas
(1)	(2)	(3)	(4)
1 Besur	2	2	4
2 Kebalankulon	2	2	4
3 Kudikan	2	2	4
4 Manyar	2	2	4
5 Trosono	1	1	2
6 Latek	2	2	4
7 Miru	1	1	2
8 Bulutengger	2	2	4
9 Bugel	1	1	2
10 Siman	2	2	4
11 Kembangan	1	1	2
12 Karang	1	1	2
13 Sungegeneng	3	3	6
14 Porodeso	1	1	2
15 Moro	1	1	2
16 Sekaran	3	3	6
17 Jugo	3	3	6
18 Ngarum	2	2	4
19 Titik	1	1	2
20 Kendal	1	1	2
21 Keting	1	1	2
<b>Jumlah / Total</b>	<b>35</b>	<b>35</b>	<b>70</b>

Sumber : Dinas Pendidikan Kabupaten Lamongan

Lanjutan Tabel 4.1.3

Desa/Kelurahan	Rombongan Belajar	Murid	Guru	Rasio Murid - Guru
(1)	(5)	(6)	(7)	(8)
1 Besur	4	38	4	10
2 Kebalankulon	4	43	5	9
3 Kudikan	4	42	6	7
4 Manyar	4	53	8	7
5 Trosono	2	29	3	10
6 Latek	4	41	5	8
7 Miru	2	38	4	10
8 Bulutengger	4	58	6	10
9 Bugel	2	36	3	12
10 Siman	4	49	5	10
11 Kembangan	2	22	3	7
12 Karang	2	30	2	15
13 Sungegeneng	6	71	6	12
14 Porodeso	2	18	2	9
15 Moro	2	25	3	8
16 Sekaran	6	126	16	8
17 Jugo	6	52	9	6
18 Ngarum	4	22	5	4
19 Titik	2	21	2	11
20 Kendal	2	3	3	1
21 Keting	2	16	3	5
<b>Jumlah / Total</b>	<b>70</b>	<b>833</b>	<b>103</b>	<b>8</b>

Sumber : Dinas Pendidikan Kabupaten Lamongan

**Tabel 4.1.4 Jumlah Sekolah, Murid, Guru dan Rasio Murid-Guru RA Swasta di Kecamatan Sekaran, 2020**

Desa/Kelurahan	Lembaga Sekolah	Gedung Sekolah	Ruang Kelas
(1)	(2)	(3)	(4)
1 Besur	-	-	-
2 Kebalankulon	-	-	-
3 Kudikan	-	-	-
4 Manyar	-	-	-
5 Trosono	1	1	1
6 Latek	-	-	-
7 Miru	-	-	-
8 Bulutengger	-	-	-
9 Bugel	-	-	-
10 Siman	-	-	-
11 Kembangan	-	-	-
12 Karang	-	-	-
13 Sungegeneng	-	-	-
14 Porodeso	1	1	1
15 Moro	-	-	-
16 Sekaran	-	-	-
17 Jugo	-	-	-
18 Ngarum	-	-	-
19 Titik	-	-	-
20 Kendal	1	1	1
21 Keting	-	-	-
<b>Jumlah / Total</b>	<b>3</b>	<b>3</b>	<b>3</b>

Sumber : Dinas Pendidikan Kabupaten Lamongan

Lanjutan Tabel 4.1.4

Desa/Kelurahan	Rombongan Belajar	Murid	Guru	Rasio Murid - Guru
(1)	(5)	(6)	(7)	(8)
1 Besur	-	-	-	-
2 Kebalankulon	-	-	-	-
3 Kudikan	-	-	-	-
4 Manyar	-	-	-	-
5 Trosono	1	32	3	11
6 Latek	-	-	-	-
7 Miru	-	-	-	-
8 Bulutengger	-	-	-	-
9 Bugel	-	-	-	-
10 Siman	-	-	-	-
11 Kembangan	-	-	-	-
12 Karang	-	-	-	-
13 Sungegeneng	-	-	-	-
14 Porodeso	1	38	3	13
15 Moro	-	-	-	-
16 Sekaran	-	-	-	-
17 Jugo	-	-	-	-
18 Ngarum	-	-	-	-
19 Titik	-	-	-	-
20 Kendal	1	29	4	7
21 Keting	-	-	-	-
<b>Jumlah / Total</b>	<b>3</b>	<b>99</b>	<b>10</b>	<b>9.90</b>

Sumber : Dinas Pendidikan Kabupaten Lamongan

**Tabel 4.1.5 Jumlah Sekolah, Murid, Guru dan Rasio Murid-Guru SD Negeri di Kecamatan Sekaran, 2020**

Desa/Kelurahan	Lembaga Sekolah	Gedung Sekolah	Ruang Kelas
(1)	(2)	(3)	(4)
1 Besar	1	1	6
2 Kebalankulon	1	1	6
3 Kudikan	1	1	6
4 Manyar	1	1	6
5 Trosono	1	1	6
6 Latek	1	1	6
7 Miru	1	1	6
8 Bulutengger	1	1	8
9 Bugel	1	1	6
10 Siman	1	1	6
11 Kembangan	1	1	6
12 Karang	-	-	-
13 Sungegeneng	2	2	12
14 Porodeso	1	1	6
15 Moro	1	1	6
16 Sekaran	1	1	6
17 Jugo	1	1	6
18 Ngarum	1	1	6
19 Titik	1	1	6
20 Kendal	-	-	-
21 Keting	1	1	6
<b>Jumlah / Total</b>	<b>20</b>	<b>20</b>	<b>122</b>

Sumber : Dinas Pendidikan Kabupaten Lamongan

Lanjutan Tabel 4.1.5

Desa/Kelurahan	Rombongan Belajar	Murid	Guru	Rasio Murid - Guru
(1)	(5)	(6)	(7)	(8)
1 Besur	6	38	7	5.43
2 Kebalankulon	6	11	6	1.83
3 Kudikan	6	26	6	4.33
4 Manyar	6	22	7	3.14
5 Trosono	6	22	6	3.67
6 Latek	5	57	6	9.50
7 Miru	6	76	7	10.86
8 Bulutengger	8	171	9	19.00
9 Bugel	6	48	7	6.86
10 Siman	6	50	6	8.33
11 Kembangan	6	78	6	13.00
12 Karang	-	-	-	-
13 Sungegeneng	12	92	12	7.67
14 Porodeso	6	36	6	6.00
15 Moro	6	41	7	5.86
16 Sekaran	6	103	7	14.71
17 Jugo	6	30	7	4.29
18 Ngarum	6	26	7	3.71
19 Titik	6	44	7	6.29
20 Kendal	-	-	-	-
21 Keting	5	41	6	6.83
<b>Jumlah / Total</b>	<b>120</b>	<b>1,012</b>	<b>132</b>	<b>7.67</b>

Sumber : Dinas Pendidikan Kabupaten Lamongan

**Tabel 4.1.6 Jumlah Sekolah, Murid, Guru dan Rasio Murid-Guru SD Swasta di Kecamatan, 2020**

Desa/Kelurahan	Lembaga Sekolah	Gedung Sekolah	Ruang Kelas
(1)	(2)	(3)	(4)
1 Besur	-	-	-
2 Kebalankulon	-	-	-
3 Kudikan	-	-	-
4 Manyar	-	-	-
5 Trosono	-	-	-
6 Latek	-	-	-
7 Miru	1	1	12
8 Bulutengger	-	-	-
9 Bugel	-	-	-
10 Siman	-	-	-
11 Kembangan	-	-	-
12 Karang	-	-	-
13 Sungegeneng	-	-	-
14 Porodeso	-	-	-
15 Moro	-	-	-
16 Sekaran	-	-	-
17 Jugo	-	-	-
18 Ngarum	-	-	-
19 Titik	-	-	-
20 Kendal	-	-	-
21 Keting	-	-	-
<b>Jumlah / Total</b>	<b>1</b>	<b>1</b>	<b>12</b>

Sumber : Dinas Pendidikan Kabupaten Lamongan

Lanjutan Tabel 4.1.6

Desa/Kelurahan	Rombongan Belajar	Murid	Guru	Rasio Murid - Guru
(1)	(5)	(6)	(7)	(8)
1 Besur	-	-	-	-
2 Kebalankulon	-	-	-	-
3 Kudikan	-	-	-	-
4 Manyar	-	-	-	-
5 Trosono	-	-	-	-
6 Latek	-	-	-	-
7 Miru	12	240	7	34
8 Bulutengger	-	-	-	-
9 Bugel	-	-	-	-
10 Siman	-	-	-	-
11 Kembangan	-	-	-	-
12 Karang	-	-	-	-
13 Sungegeneng	-	-	-	-
14 Porodeso	-	-	-	-
15 Moro	-	-	-	-
16 Sekaran	-	-	-	-
17 Jugo	-	-	-	-
18 Ngarum	-	-	-	-
19 Titik	-	-	-	-
20 Kendal	-	-	-	-
21 Keting	-	-	-	-
<b>Jumlah / Total</b>	<b>12</b>	<b>240</b>	<b>7</b>	<b>34.29</b>

Sumber : Dinas Pendidikan Kabupaten Lamongan



**Tabel 4.1.7 Jumlah Sekolah, Murid, Guru dan Rasio Murid-Guru MI Swasta di Kecamatan Sekaran, 200**

Desa/Kelurahan	Lembaga Sekolah	Gedung Sekolah	Ruang Kelas
(1)	(2)	(3)	(4)
1 Besur	1	1	6
2 Kebalankulon	2	2	12
3 Kudikan	1	1	6
4 Manyar	2	2	12
5 Trosono	1	1	6
6 Latek	2	2	12
7 Miru	1	1	6
8 Bulutengger	-	-	-
9 Bugel	-	-	-
10 Siman	1	1	6
11 Kembangan	-	-	-
12 Karang	-	-	-
13 Sungegeneng	2	2	12
14 Porodeso	1	1	6
15 Moro	-	-	-
16 Sekaran	3	3	18
17 Jugo	2	2	12
18 Ngarum	1	1	6
19 Titik	-	-	-
20 Kendal	2	2	12
21 Keting	-	-	-
<b>Jumlah / Total</b>	<b>22</b>	<b>22</b>	<b>132</b>

Sumber : Dinas Pendidikan Kabupaten Lamongan

Lanjutan Tabel 4.1.7

Desa/Kelurahan	Rombongan Belajar	Murid	Guru	Rasio Murid - Guru
(1)	(5)	(6)	(7)	(8)
1 Besur	6	32	8	4
2 Kebalankulon	12	148	17	9
3 Kudikan	6	73	12	6
4 Manyar	12	217	24	9
5 Trosono	6	88	13	7
6 Latek	12	142	17	8
7 Miru	6	132	14	9
8 Bulutengger	-	-	-	-
9 Bugel	-	-	-	-
10 Siman	6	150	15	10
11 Kembangan	-	-	-	-
12 Karang	-	-	-	-
13 Sungegeneng	12	172	18	10
14 Porodeso	6	55	8	7
15 Moro	-	-	-	-
16 Sekaran	18	362	37	10
17 Jugo	12	206	19	11
18 Ngarum	6	36	6	6
19 Titik	-	-	-	-
20 Kendal	12	121	16	8
21 Keting	-	-	-	-
<b>Jumlah / Total</b>	<b>132</b>	<b>1934</b>	<b>224</b>	<b>8.63</b>

Sumber : Dinas Pendidikan Kabupaten Lamongan

**Tabel 4.1.8 Jumlah Sekolah, Murid, Guru dan Rasio Murid-Guru SMP Negeri di Kecamatan Sekaran, 2020**

Desa/Kelurahan	Lembaga Sekolah	Gedung Sekolah	Ruang Kelas
(1)	(2)	(3)	(4)
1 Besur	-	-	-
2 Kebalankulon	-	-	-
3 Kudikan	1	1	11
4 Manyar	-	-	-
5 Trosono	-	-	-
6 Latek	-	-	-
7 Miru	-	-	-
8 Bulutengger	-	-	-
9 Bugel	-	-	-
10 Siman	-	-	-
11 Kembangan	-	-	-
12 Karang	-	-	-
13 Sungegeneng	1	1	9
14 Porodeso	-	-	-
15 Moro	-	-	-
16 Sekaran	-	-	-
17 Jugo	-	-	-
18 Ngarum	-	-	-
19 Titik	-	-	-
20 Kendal	-	-	-
21 Keting	-	-	-
<b>Jumlah / Total</b>	<b>2</b>	<b>2</b>	<b>20</b>

Sumber : Dinas Pendidikan Kabupaten Lamongan

Lanjutan Tabel 4.1.8

Desa/Kelurahan	Rombongan Belajar	Murid	Guru	Rasio Murid - Guru
(1)	(5)	(6)	(7)	(8)
1 Besur	-	-	-	-
2 Kebalankulon	-	-	-	-
3 Kudikan	11	308	22	14.00
4 Manyar	-	-	-	-
5 Trosono	-	-	-	-
6 Latek	-	-	-	-
7 Miru	-	-	-	-
8 Bulutengger	-	-	-	-
9 Bugel	-	-	-	-
10 Siman	-	-	-	-
11 Kembangan	-	-	-	-
12 Karang	-	-	-	-
13 Sungegeneng	9	185	16	11.56
14 Porodeso	-	-	-	-
15 Moro	-	-	-	-
16 Sekaran	-	-	-	-
17 Jugo	-	-	-	-
18 Ngarum	-	-	-	-
19 Titik	-	-	-	-
20 Kendal	-	-	-	-
21 Keting	-	-	-	-
<b>Jumlah / Total</b>	<b>20</b>	<b>493</b>	<b>38</b>	<b>12.97</b>

Sumber : Dinas Pendidikan Kabupaten Lamongan

**Tabel 4.1.9 Jumlah Sekolah, Murid, Guru dan Rasio Murid-Guru SMP Swasta di Kecamatan Sekaran, 2020**

Desa/Kelurahan	Lembaga Sekolah	Gedung Sekolah	Ruang Kelas
(1)	(2)	(3)	(4)
1 Besar	-	-	-
2 Kebalankulon	1	1	3
3 Kudikan	-	-	-
4 Manyar	1	1	3
5 Trosono	-	-	-
6 Latek	-	-	-
7 Miru	-	-	-
8 Bulutengger	-	-	-
9 Bugel	-	-	-
10 Siman	1	1	15
11 Kembangan	-	-	-
12 Karang	-	-	-
13 Sungegeneng	-	-	-
14 Porodeso	-	-	-
15 Moro	-	-	-
16 Sekaran	1	1	3
17 Jugo	-	-	-
18 Ngarum	-	-	-
19 Titik	-	-	-
20 Kendal	-	-	-
21 Keting	-	-	-
<b>Jumlah / Total</b>	<b>4</b>	<b>4</b>	<b>24</b>

Sumber : Dinas Pendidikan Kabupaten Lamongan

Lanjutan Tabel 4.1.9

Desa/Kelurahan	Rombongan Belajar	Murid	Guru	Rasio Murid - Guru
(1)	(5)	(6)	(7)	(8)
1 Besur	-	-	-	-
2 Kebalankulon	3	33	9	4
3 Kudikan	-	-	-	-
4 Manyar	3	39	6	7
5 Trosono	-	-	-	-
6 Latek	-	-	-	-
7 Miru	-	-	-	-
8 Bulutengger	-	-	-	-
9 Bugel	-	-	-	-
10 Siman	11	324	19	17
11 Kembangan	-	-	-	-
12 Karang	-	-	-	-
13 Sungegeneng	-	-	-	-
14 Porodeso	-	-	-	-
15 Moro	-	-	-	-
16 Sekaran	8	54	3	18
17 Jugo	-	-	-	-
18 Ngarum	-	-	-	-
19 Titik	-	-	-	-
20 Kendal	-	-	-	-
21 Keting	-	-	-	-
<b>Jumlah / Total</b>	<b>25</b>	<b>450</b>	<b>37</b>	<b>12.16</b>

Sumber : Dinas Pendidikan Kabupaten Lamongan

**Tabel 4.1.10 Jumlah Sekolah, Murid, Guru dan Rasio Murid-Guru MTs Swasta di Kecamatan Sekaran, 2020**

Desa/Kelurahan	Lembaga Sekolah	Gedung Sekolah	Ruang Kelas
(1)	(2)	(3)	(4)
1 Besur	1	1	3
2 Kebalankulon	1	1	3
3 Kudikan	-	-	-
4 Manyar	1	1	6
5 Trosono	-	-	-
6 Latek	-	-	-
7 Miru	1	1	6
8 Bulutengger	-	-	-
9 Bugel	-	-	-
10 Siman	1	1	6
11 Kembangan	-	-	-
12 Karang	-	-	-
13 Sungegeneng	1	1	3
14 Porodeso	-	-	-
15 Moro	-	-	-
16 Sekaran	-	-	-
17 Jugo	-	-	-
18 Ngarum	-	-	-
19 Titik	-	-	-
20 Kendal	-	-	-
21 Keting	-	-	-
<b>Jumlah / Total</b>	<b>6</b>	<b>6</b>	<b>27</b>

Sumber : Dinas Pendidikan Kabupaten Lamongan

Lanjutan Tabel 4.1.10

Desa/Kelurahan	Rombongan Belajar	Murid	Guru	Rasio Murid - Guru
(1)	(5)	(6)	(7)	(8)
1 Besur	6	77	13	6
2 Kebalankulon	6	31	7	4
3 Kudikan	-	-	-	-
4 Manyar	6	182	24	8
5 Trosono	-	-	-	-
6 Latek	-	-	-	-
7 Miru	6	112	20	6
8 Bulutengger	-	-	-	-
9 Bugel	-	-	-	-
10 Siman	6	263	22	12
11 Kembangan	-	-	-	-
12 Karang	-	-	-	-
13 Sungegeneng	3	79	14	6
14 Porodeso	-	-	-	-
15 Moro	-	-	-	-
16 Sekaran	-	-	-	-
17 Jugo	-	-	-	-
18 Ngarum	-	-	-	-
19 Titik	-	-	-	-
20 Kendal	-	-	-	-
21 Keting	-	-	-	-
<b>Jumlah / Total</b>	<b>33</b>	<b>744</b>	<b>100</b>	<b>7.44</b>

Sumber : Dinas Pendidikan Kabupaten Lamongan



**Tabel 4.1.11 Jumlah Sekolah, Murid, Guru dan Rasio Murid-Guru SMA Negeri di Kecamatan Sekaran, 2020**

Desa/Kelurahan	Lembaga Sekolah	Gedung Sekolah	Ruang Kelas
(1)	(2)	(3)	(4)
1 Besar	-	-	-
2 Kebalankulon	-	-	-
3 Kudikan	-	-	-
4 Manyar	-	-	-
5 Trosono	-	-	-
6 Latek	-	-	-
7 Miru	-	-	-
8 Bulutengger	1	1	29
9 Bugel	-	-	-
10 Siman	-	-	-
11 Kembangan	-	-	-
12 Karang	-	-	-
13 Sungegeneng	-	-	-
14 Porodeso	-	-	-
15 Moro	-	-	-
16 Sekaran	-	-	-
17 Jugo	-	-	-
18 Ngarum	-	-	-
19 Titik	-	-	-
20 Kendal	-	-	-
21 Keting	-	-	-
<b>Jumlah / Total</b>	<b>1</b>	<b>1</b>	<b>29</b>

Sumber : Dinas Pendidikan Kabupaten Lamongan

Lanjutan Tabel 4.1.11

Desa/Kelurahan	Rombongan Belajar	Murid	Guru	Rasio Murid - Guru
(1)	(5)	(6)	(7)	(8)
1 Besur	-	-	-	-
2 Kebalankulon	-	-	-	-
3 Kudikan	-	-	-	-
4 Manyar	-	-	-	-
5 Trosono	-	-	-	-
6 Latek	-	-	-	-
7 Miru	-	-	-	-
8 Bulutengger	26	826	46	18
9 Bugel	-	-	-	-
10 Siman	-	-	-	-
11 Kembangan	-	-	-	-
12 Karang	-	-	-	-
13 Sungegeneng	-	-	-	-
14 Porodeso	-	-	-	-
15 Moro	-	-	-	-
16 Sekaran	-	-	-	-
17 Jugo	-	-	-	-
18 Ngarum	-	-	-	-
19 Titik	-	-	-	-
20 Kendal	-	-	-	-
21 Keting	-	-	-	-
<b>Jumlah / Total</b>	<b>26</b>	<b>826</b>	<b>46</b>	<b>17.96</b>

Sumber : Dinas Pendidikan Kabupaten Lamongan

**Tabel 4.1.12 Jumlah Sekolah, Murid, Guru dan Rasio Murid-Guru SMA Swasta di Kecamatan Sekaran, 2020**

Desa/Kelurahan	Lembaga Sekolah	Gedung Sekolah	Ruang Kelas
(1)	(2)	(3)	(4)
1 Besur	-	-	-
2 Kebalankulon	-	-	-
3 Kudikan	-	-	-
4 Manyar	1	1	3
5 Trosono	-	-	-
6 Latek	-	-	-
7 Miru	-	-	-
8 Bulutengger	-	-	-
9 Bugel	-	-	-
10 Siman	2	2	9
11 Kembangan	-	-	-
12 Karang	-	-	-
13 Sungegeneng	-	-	-
14 Porodeso	-	-	-
15 Moro	-	-	-
16 Sekaran	-	-	-
17 Jugo	-	-	-
18 Ngarum	-	-	-
19 Titik	-	-	-
20 Kendal	-	-	-
21 Keting	-	-	-
<b>Jumlah / Total</b>	<b>3</b>	<b>3</b>	<b>12</b>

Sumber : Dinas Pendidikan Kabupaten Lamongan

Lanjutan Tabel 4.1.12

Desa/Kelurahan	Rombongan Belajar	Murid	Guru	Rasio Murid - Guru
(1)	(5)	(6)	(7)	(8)
1 Besur	-	-	-	-
2 Kebalankulon	-	-	-	-
3 Kudikan	-	-	-	-
4 Manyar	5	74	9	8
5 Trosono	-	-	-	-
6 Latek	-	-	-	-
7 Miru	-	-	-	-
8 Bulutengger	-	-	-	-
9 Bugel	-	-	-	-
10 Siman	8	193	16	12
11 Kembangan	-	-	-	-
12 Karang	-	-	-	-
13 Sungegeneng	-	-	-	-
14 Porodeso	-	-	-	-
15 Moro	-	-	-	-
16 Sekaran	-	-	-	-
17 Jugo	-	-	-	-
18 Ngarum	-	-	-	-
19 Titik	-	-	-	-
20 Kendal	-	-	-	-
21 Keting	-	-	-	-
<b>Jumlah / Total</b>	<b>13</b>	<b>267</b>	<b>25</b>	<b>10.68</b>

Sumber : Dinas Pendidikan Kabupaten Lamongan

**Tabel 4.1.13 Jumlah Sekolah, Murid, Guru dan Rasio Murid-Guru MA Swasta di Kecamatan Sekaran, 2020**

Desa/Kelurahan	Lembaga Sekolah	Gedung Sekolah	Ruang Kelas
(1)	(2)	(3)	(4)
1 Besar	-	-	-
2 Kebalankulon	-	-	-
3 Kudikan	-	-	-
4 Manyar	1	1	6
5 Trosono	-	-	-
6 Latek	-	-	-
7 Miru	-	-	-
8 Bulutengger	-	-	-
9 Bugel	-	-	-
10 Siman	1	1	12
11 Kembangan	-	-	-
12 Karang	-	-	-
13 Sungegeneng	-	-	-
14 Porodeso	-	-	-
15 Moro	-	-	-
16 Sekaran	-	-	-
17 Jugo	-	-	-
18 Ngarum	-	-	-
19 Titik	-	-	-
20 Kendal	-	-	-
21 Keting	-	-	-
<b>Jumlah / Total</b>	<b>2</b>	<b>2</b>	<b>18</b>

Sumber : Dinas Pendidikan Kabupaten Lamongan

Lanjutan Tabel 4.1.13

Desa/Kelurahan	Rombongan Belajar	Murid	Guru	Rasio Murid - Guru
(1)	(5)	(6)	(7)	(8)
1 Besar	-	-	-	-
2 Kebalankulon	-	-	-	-
3 Kudikan	-	-	-	-
4 Manyar	6	128	23	6
5 Trosono	-	-	-	-
6 Latek	-	-	-	-
7 Miru	-	-	-	-
8 Bulutengger	-	-	-	-
9 Bugel	-	-	-	-
10 Siman	12	138	24	6
11 Kembangan	-	-	-	-
12 Karang	-	-	-	-
13 Sungegeneng	-	-	-	-
14 Porodeso	-	-	-	-
15 Moro	-	-	-	-
16 Sekaran	-	-	-	-
17 Jugo	-	-	-	-
18 Ngarum	-	-	-	-
19 Titik	-	-	-	-
20 Kendal	-	-	-	-
21 Keting	-	-	-	-
<b>Jumlah / Total</b>	<b>18</b>	<b>266</b>	<b>47</b>	<b>5.66</b>

Sumber : Dinas Pendidikan Kabupaten Lamongan

**Tabel 4.1.14 Jumlah Sekolah, Murid, Guru dan Rasio Murid-Guru SMK Swasta di Kecamatan Sekaran, 2020**

Desa/Kelurahan	Lembaga Sekolah	Gedung Sekolah	Ruang Kelas
(1)	(2)	(3)	(4)
1 Besur	-	-	-
2 Kebalankulon	-	-	-
3 Kudikan	1	1	6
4 Manyar	-	-	-
5 Trosono	-	-	-
6 Latek	-	-	-
7 Miru	1	1	6
8 Bulutengger	-	-	-
9 Bugel	-	-	-
10 Siman	-	-	-
11 Kembangan	-	-	-
12 Karang	-	-	-
13 Sungegeneng	-	-	-
14 Porodeso	-	-	-
15 Moro	-	-	-
16 Sekaran	1	1	12
17 Jugo	-	-	-
18 Ngarum	-	-	-
19 Titik	-	-	-
20 Kendal	-	-	-
21 Keting	-	-	-
<b>Jumlah / Total</b>	<b>3</b>	<b>3</b>	<b>24</b>

Sumber : Dinas Pendidikan Kabupaten Lamongan

Lanjutan Tabel 4.1.14

Desa/Kelurahan	Rombongan Belajar	Murid	Guru	Rasio Murid - Guru
(1)	(5)	(6)	(7)	(8)
1 Besur	-	-	-	-
2 Kebalankulon	-	-	-	-
3 Kudikan	6	144	7	21
4 Manyar	-	-	-	-
5 Trosono	-	-	-	-
6 Latek	-	-	-	-
7 Miru	6	148	11	13
8 Bulutengger	-	-	-	-
9 Bugel	-	-	-	-
10 Siman	-	-	-	-
11 Kembangan	-	-	-	-
12 Karang	-	-	-	-
13 Sungegeneng	-	-	-	-
14 Porodeso	-	-	-	-
15 Moro	-	-	-	-
16 Sekaran	7	150	11	14
17 Jugo	-	-	-	-
18 Ngarum	-	-	-	-
19 Titik	-	-	-	-
20 Kendal	-	-	-	-
21 Keting	-	-	-	-
<b>Jumlah / Total</b>	<b>19</b>	<b>442</b>	<b>29</b>	<b>15</b>

Sumber : Dinas Pendidikan Kabupaten Lamongan



**Tabel 4.1.15 Jumlah Pondok Pesantren, Santri dan Ustadz di Kecamatan Sekaran, 2020**

Desa/Kelurahan	Pondok Pesantren	Santri	Ustadz
(1)	(2)	(3)	(4)
1 Besur	1	27	2
2 Kebalankulon	1	57	2
3 Kudikan	-	-	-
4 Manyar	1	65	2
5 Trosono	-	-	-
6 Latek	-	-	-
7 Miru	2	202	6
8 Bulutengger	-	-	-
9 Bugel	-	-	-
10 Siman	1	612	17
11 Kembangan	-	-	-
12 Karang	1	53	2
13 Sungegeneng	1	132	4
14 Porodeso	-	-	-
15 Moro	-	-	-
16 Sekaran	-	-	-
17 Jugo	-	-	-
18 Ngarum	-	-	-
19 Titik	-	-	-
20 Kendal	-	-	-
21 Keting	-	-	-
<b>Jumlah / Total</b>	<b>8</b>	<b>1,148</b>	<b>35</b>

Sumber : Dinas Pendidikan Kabupaten Lamongan

**Tabel 4.1.16 Jumlah Fasilitas Olahraga Menurut Desa dan Jenis Olahraga di Kecamatan Sekaran, 2020**

<b>Desa/Kelurahan</b>	<b>Sepak Bola</b>	<b>Bola Volly</b>	<b>Bulu Tangkis</b>
(1)	(2)	(3)	(4)
1 Besur	1	1	-
2 Kebalankulon	-	-	-
3 Kudikan	1	-	-
4 Manyar	1	1	1
5 Trosono	1	1	-
6 Latek	1	-	-
7 Miru	1	1	-
8 Bulutengger	1	-	1
9 Bugel	1	-	-
10 Siman	1	1	2
11 Kembangan	1	1	1
12 Karang	1	-	-
13 Sungegeneng	1	1	2
14 Porodeso	1	1	-
15 Moro	-	-	-
16 Sekaran	2	2	4
17 Jugo	1	1	1
18 Ngarum	-	-	1
19 Titik	-	-	1
20 Kendal	1	1	-
21 Keting	1	1	-
<b>Jumlah / Total</b>	<b>18</b>	<b>13</b>	<b>14</b>

Sumber : Kantor Camat Sekaran

Lanjutan Tabel 4.1.16

Desa/Kelurahan	Tenis Meja	Renang	Futsal	Bilyard
(1)	(5)	(6)	(7)	(8)
1 Besur	1	-	-	-
2 Kebalankulon	1	-	-	1
3 Kudikan	1	-	-	-
4 Manyar	1	-	1	-
5 Trosono	2	-	-	-
6 Latek	1	-	1	1
7 Miru	1	-	-	-
8 Bulutengger	1	-	-	1
9 Bugel	1	-	-	-
10 Siman	1	-	-	-
11 Kembangan	1	-	-	-
12 Karang	1	-	-	-
13 Sungegeneng	2	-	1	1
14 Porodeso	1	-	-	-
15 Moro	1	-	-	-
16 Sekaran	4	-	1	2
17 Jugo	1	-	1	1
18 Ngarum	1	-	-	-
19 Titik	1	-	-	-
20 Kendal	1	-	-	1
21 Keting	1	-	-	-
<b>Jumlah / Total</b>	<b>26</b>	<b>-</b>	<b>5</b>	<b>8</b>

Sumber : Kantor Camat Sekaran

**Tabel 4.1.17 Jumlah Fasilitas Kesehatan Menurut Desa di Kecamatan Sekaran, 2020**

Desa/Kelurahan	Rumah Sakit Umum	Rumah Sakit Bersalin	Klinik Rawat Inap/Balai Pengobatan
(1)	(2)	(3)	(5)
1 Besur	-	-	-
2 Kebalankulon	-	-	-
3 Kudikan	-	-	-
4 Manyar	-	-	-
5 Trosono	-	-	-
6 Latek	-	-	-
7 Miru	-	-	1
8 Bulutengger	-	-	-
9 Bugel	-	-	-
10 Siman	-	-	-
11 Kembangan	-	-	-
12 Karang	-	-	-
13 Sungegeneng	-	-	-
14 Porodeso	-	-	-
15 Moro	-	-	-
16 Sekaran	-	-	1
17 Jugo	-	-	-
18 Ngarum	-	-	-
19 Titik	-	-	-
20 Kendal	-	-	-
21 Keting	-	-	-
<b>Jumlah</b>	<b>0</b>	<b>0</b>	<b>2</b>

Sumber : Dinas Kesehatan Kab. Lamongan

Lanjutan Tabel 4.1.17

Desa/Kelurahan	Puskesmas	Puskesmas Pembantu	Apotek
(1)	(6)	(7)	(8)
1 Besur	-	1	-
2 Kebalankulon	-	-	-
3 Kudikan	-	-	-
4 Manyar	-	-	-
5 Trosono	-	-	-
6 Latek	-	-	-
7 Miru	-	-	1
8 Bulutengger	-	1	1
9 Bugel	-	-	-
10 Siman	-	-	-
11 Kembangan	1	-	-
12 Karang	-	-	-
13 Sungegeneng	-	1	-
14 Porodeso	-	-	-
15 Moro	-	-	-
16 Sekaran	-	-	1
17 Jugo	-	1	-
18 Ngarum	-	-	-
19 Titik	-	-	-
20 Kendal	-	1	-
21 Keting	-	-	-
<b>Jumlah</b>	<b>1</b>	<b>5</b>	<b>3</b>

Sumber : Dinas Kesehatan Kab. Lamongan

**Tabel 4.1.18 Jumlah Tenaga Kesehatan Menurut Desa di Kecamatan Sekaran, 2020**

<b>Desa/Kelurahan</b>	<b>Dokter</b>	<b>Bidan</b>	<b>Perawat</b>	<b>Dukun Bayi</b>
(1)	(2)	(3)	(4)	(5)
1 Besur	-	1	1	-
2 Kebalankulon	-	2	1	-
3 Kudikan	-	1	1	-
4 Manyar	-	1	1	-
5 Trosono	-	1	1	-
6 Latek	-	1	1	-
7 Miru	1	1	1	-
8 Bulutengger	1	1	1	-
9 Bugel	-	1	-	-
10 Siman	-	1	1	-
11 Kembangan	-	2	1	-
12 Karang	-	1	-	-
13 Sungegeneng	1	3	2	-
14 Porodeso	-	1	-	-
15 Moro	-	1	1	-
16 Sekaran	3	3	2	-
17 Jugo	-	1	1	-
18 Ngarum	-	1	1	-
19 Titik	-	1	-	-
20 Kendal	-	1	1	1
21 Keting	-	1	1	-
<b>Jumlah</b>	<b>6</b>	<b>27</b>	<b>19</b>	<b>1</b>

Sumber : Dinas Kesehatan Kab. Lamongan

**Tabel 4.1.19 Jumlah Wanita Usia Subur (15-49 Th) Dan Pasangan Usia Subur di Kecamatan Sekaran, 2020**

<b>Desa/Kelurahan</b>	<b>PUS</b>	<b>PUS peserta KB</b>	<b>Prosentase PUS Peserta KB</b>
(1)	(2)	(3)	(4)
1 Besur	346	267	129.59
2 Kebalankulon	747	586	127.47
3 Kudikan	676	537	126.00
4 Manyar	657	536	122.57
5 Trosono	373	299	124.75
6 Latek	398	323	123.22
7 Miru	491	415	118.31
8 Bulutengger	721	588	122.62
9 Bugel	295	241	122.41
10 Siman	246	206	119.42
11 Kembangan	356	273	130.40
12 Karang	283	228	124.12
13 Sungegeneng	1,253	1,033	121.30
14 Porodeso	346	263	131.56
15 Moro	154	129	119.38
16 Sekaran	1,205	976	123.46
17 Jugo	606	485	124.96
18 Ngarum	342	273	125.27
19 Titik	301	235	128.09
20 Kendal	360	286	125.87
21 Keting	196	169	115.98
<b>Jumlah</b>	<b>10,352</b>	<b>8,348</b>	<b>124.01</b>

Sumber : UPT Pemberdayaan Perempuan dan KB Kec. Sekaran

**Tabel 4.1.20 Jumlah Peserta KB Aktif menurut Alat Kontrasepsi di Kecamatan Sekaran, 2020**

Desa/Kelurahan	Alat Kontrasepsi					
	IUD	MOW/MOP	IMP	STK	PIL	KDM
(1)	(2)	(3)	(4)	(5)	(6)	(7)
1 Besur	91	16	65	37	26	17
2 Kebalankulon	70	43	85	201	145	26
3 Kudikan	69	22	74	152	160	23
4 Manyar	64	139	133	131	97	27
5 Trosono	48	16	43	105	60	21
6 Latek	95	48	43	78	62	28
7 Miru	130	54	44	158	49	41
8 Bulutengger	170	133	25	275	108	39
9 Bugel	57	16	21	95	51	11
10 Siman	50	48	7	89	35	12
11 Kembangan	36	27	22	124	65	13
12 Karang	20	22	17	106	44	11
13 Sungegeneng	397	282	136	296	106	61
14 Porodeso	67	16	45	74	35	17
15 Moro	13	0	3	35	48	11
16 Sekaran	123	144	38	393	373	71
17 Jugo	105	6	33	186	122	21
18 Ngarum	34	-5	20	133	57	10
19 Titik	50	-5	44	55	38	8
20 Kendal	34	11	40	91	57	15
21 Keting	36	-5	21	41	27	9
<b>Jumlah</b>	<b>1,760</b>	<b>1,028</b>	<b>960</b>	<b>2,855</b>	<b>1,764</b>	<b>492</b>

Sumber : UPT Pemberdayaan Perempuan dan KB Kes sos Kec. Sekaran



**Tabel 4.2.1 Jumlah Penduduk Menurut Agama di Kecamatan sekaran, 2020**

<b>Desa/Kelurahan</b>	<b>Islam</b>	<b>Katholik</b>	<b>Protestan</b>	<b>Hindu</b>	<b>Budha</b>
(1)	(2)	(3)	(4)	(5)	(6)
1 Besur	1,185	-	1	-	-
2 Kebalankulon	2,176	-	-	-	-
3 Kudikan	2,079	-	1	-	-
4 Manyar	3,084	-	1	-	-
5 Trosono	1,504	-	-	-	-
6 Latek	1,543	-	-	-	-
7 Miru	1,554	-	3	-	-
8 Bulutengger	2,458	3	-	-	-
9 Bugel	671	-	1	-	-
10 Siman	1,462	-	-	-	-
11 Kembangan	1,411	-	-	-	-
12 Karang	845	-	1	-	-
13 Sungegeneng	3,680	-	6	1	-
14 Porodeso	930	-	-	-	-
15 Moro	572	-	-	-	-
16 Sekaran	4,423	1	-	-	-
17 Jugo	2,485	-	-	-	-
18 Ngarum	857	-	-	-	-
19 Titik	833	-	-	-	-
20 Kendal	1,295	-	-	-	-
21 Keting	605	-	-	-	-
<b>Jumlah</b>	<b>35,652</b>	<b>4</b>	<b>14</b>	<b>1</b>	

Sumber : KUA / PPAI Kecamatan Sekaran

**Tabel 4.2.2 Jumlah Tempat Peribadatan di Kecamatan Sekaran, 2020**

Desa/Kelurahan	Masjid	Mushola	Gereja	Pura	Wihara
(1)	(2)	(3)	(4)	(5)	(6)
1 Besur	2	8	-	-	-
2 Kebalankulon	2	4	-	-	-
3 Kudikan	4	5	-	-	-
4 Manyar	1	12	-	-	-
5 Trosono	1	6	-	-	-
6 Latek	2	3	-	-	-
7 Miru	2	3	-	-	-
8 Bulutengger	5	8	-	-	-
9 Bugel	1	1	-	-	-
10 Siman	2	8	-	-	-
11 Kembangan	1	5	-	-	-
12 Karang	2	3	-	-	-
13 Sungegeneng	4	30	-	-	-
14 Porodeso	2	2	-	-	-
15 Moro	1	2	-	-	-
16 Sekaran	3	21	-	-	-
17 Jugo	3	4	-	-	-
18 Ngarum	2	5	-	-	-
19 Titik	2	1	-	-	-
20 Kendal	2	1	-	-	-
21 Keting	2	3	-	-	-
<b>Jumlah</b>	<b>46</b>	<b>135</b>	<b>0</b>	<b>0</b>	<b>0</b>

Sumber : KUA / PPAI Kecamatan Sekaran

**Tabel 4.2.3 Nikah, Talak, Cerai, dan Rujuk di Kecamatan Sekaran, 2020**

Desa/Kelurahan	Nikah	Talak	Cerai	Rujuk	Jumlah
(1)	(2)	(3)	(4)	(5)	(6)
1 Besur	5	-	-	-	5
2 Kebalankulon	11	-	1	-	12
3 Kudikan	13	-	-	-	13
4 Manyar	21	2	-	-	23
5 Trosono	17	-	1	-	18
6 Latek	6	-	-	-	6
7 Miru	7	1	-	-	8
8 Bulutengger	11	-	2	-	13
9 Bugel	10	-	-	-	10
10 Siman	12	-	-	-	12
11 Kembangan	6	-	-	-	6
12 Karang	5	-	-	-	5
13 Sungegeneng	11	1	3	-	15
14 Porodeso	6	-	-	-	6
15 Moro	5	-	1	-	6
16 Sekaran	18	-	-	-	18
17 Jugo	9	-	1	-	10
18 Ngarum	7	-	-	-	7
19 Titik	6	-	-	-	6
20 Kendal	6	-	1	-	7
21 Keting	4	-	-	-	4
<b>Jumlah</b>	<b>196</b>	<b>4</b>	<b>10</b>	<b>0</b>	<b>210</b>

Sumber : KUA / PPAI Kecamatan Sekaran

**Tabel 4.2.4 Jumlah Hewan Qurban dan Penerima Qurban di Kecamatan Sekaran, 2020**

Desa/Kelurahan		Jumlah yang Qurban	Penerima Qurban
(1)	(2)	(3)	
1	Besur	9	570
2	Kebalankulon	56	960
3	Kudikan	29	1,016
4	Manyar	45	1,493
5	Troso	10	751
6	Latek	44	744
7	Miru	28	750
8	Bulutengger	68	1,268
9	Bugel	30	360
10	Siman	29	689
11	Kembangan	36	689
12	Karang	22	454
13	Sungegeneng	127	2,022
14	Porodeso	15	491
15	Moro	18	294
16	Sekaran	122	1,984
17	Jugo	42	1,162
18	Ngarum	16	464
19	Titik	28	415
20	Kendal	40	608
21	Keting	15	323
<b>Jumlah</b>		<b>829</b>	<b>17,507</b>

Sumber : KUA / PPAI Kecamatan Sekaran

**Tabel 4.2.5 Jumlah Hewan Qurban Menurut Jenis Hewan Qurban di Kecamatan Sekaran, 2020**

Desa/Kelurahan	Kerbau	Sapi	Kambing	Jumlah
(1)	(2)	(3)	(3)	(3)
1 Besur	0	2	7	9
2 Kebalankulon	0	10	45	55
3 Kudikan	0	5	24	29
4 Manyar	0	14	31	45
5 Trosono	0	4	6	10
6 Latek	0	7	37	44
7 Miru	0	9	19	28
8 Bulutengger	0	11	57	68
9 Bugel	0	4	26	30
10 Siman	0	5	24	29
11 Kembangan	0	4	32	36
12 Karang	0	3	19	22
13 Sungegeneng	0	8	119	127
14 Porodeso	0	5	10	15
15 Moro	0	4	14	18
16 Sekaran	0	12	110	122
17 Jugo	0	6	36	42
18 Ngarum	0	3	12	15
19 Titik	0	6	22	28
20 Kendal	0	5	35	40
21 Keting	0	3	12	15
<b>Jumlah</b>	<b>0</b>	<b>130</b>	<b>697</b>	<b>827</b>

Sumber : KUA / PPAI Kecamatan Sekaran





## ULASAN SINGKAT

Luas lahan pertanian di Kecamatan Sekaran seluas 3.349,08 Ha (62,85%) dari luas wilayah Kecamatan Sekaran yaitu 4.963 Ha.

Tanaman padi, produksi dan produkifitas padi di Kecamatan Sekaran mengalami Kenaikan, bila pada tahun 2017 produksi padi dari luas panen 6,762 Ha mendapat hasil 489.844 Ton GKP , naik di tahun 2020 dengan luas panen 7,050Ha mendapatkan hasil 489.448 Ton GKP, lebih jelasnya dapat di lihat pada Tabel 5.1.3.

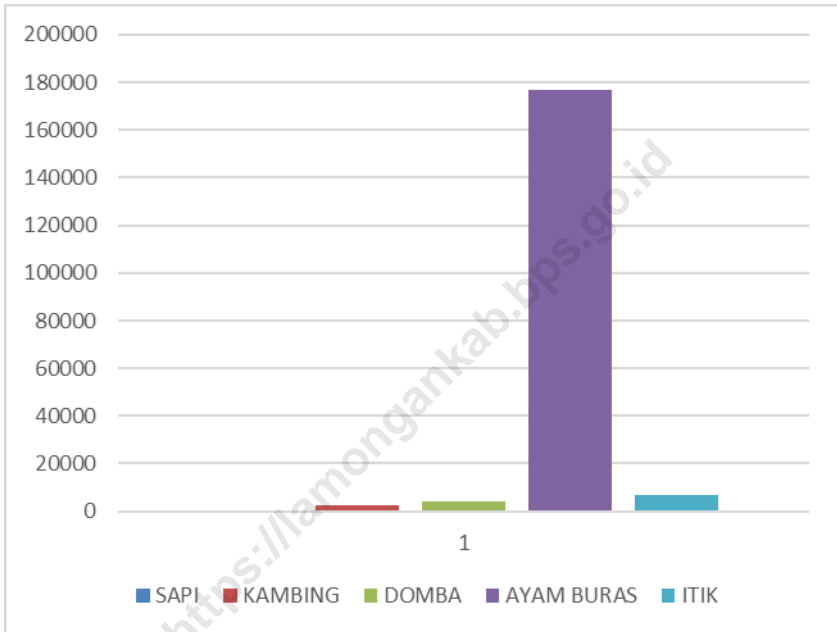
Tanaman Palawija, di tabel 5.1.4 untuk Tanaman jagung luas panen mengalami Peningkatan dari 1.413 Ha di Tahun 2019 menjadi 1.481 Ha di Tahun 2020, begitu juga produksinya mengalami Penurunan dari 9.891 Ton di tahun 2019 menjadi 10.356 Ton, Produksi Jagung terbesar berada di Desa Jugo Sebesar 1.923 Ton dan terendah di Desa Siman sebesar 133 Ton Jagung.

Tabel dan 5.7.1 menampilkan jumlah kelompok tani menurut kelas...

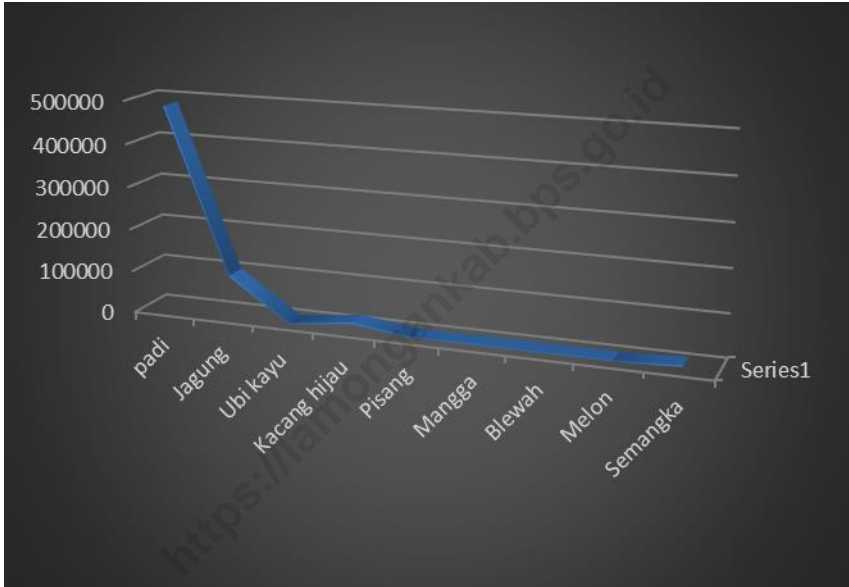
Pada Tabel 5.8.1 dan 5.8.2 ditampilkan data populasi ternak besar dan ternak kecil yang dipelihara sebagai usaha oleh warga di Kecamatan sekaran.



**Gambar. 5. Jumlah Populasi Ternak Kecamatan Sekaran, 2020**



**Gambar. 6. Produksi pertanian Kecamatan Sekaran, 2020**



**Tabel 5.1.1 Luas Wilayah Menurut Jenis Penggunaan Lahan di Kecamatan Sekaran (Ha), 2020**

Desa/Kelurahan	Lahan Pertanian		Lahan Bukan Pertanian	Jumlah
	Sawah	Bukan Sawah		
(1)	(2)	(3)	(4)	(5)
1 Besur	108.00	18.13	-	126.13
2 Kebalankulon	115.00	10.00	-	125.00
3 Kudikan	93.00	16.00	-	109.00
4 Manyar	163.00	3.00	-	166.00
5 Trosono	114.00	17.00	-	131.00
6 Latek	163.00	37.00	-	200.00
7 Miru	132.22	4.02	-	136.24
8 Bulutengger	197.00	10.44	-	207.44
9 Bugel	36.00	-	-	36.00
10 Siman	169.00	14.00	-	183.00
11 Kembangan	93.00	-	-	93.00
12 Karang	99.98	7.12	-	107.10
13 Sungegeneng	564.20	-	-	564.20
14 Porodeso	79.00	3.00	-	82.00
15 Moro	48.00	-	-	48.00
16 Sekaran	248.76	0.14	-	248.90
17 Jugo	312.00	5.30	-	317.30
18 Ngarum	159.00	9.00	-	168.00
19 Titik	33.00	47.00	-	80.00
20 Kendal	99.00	24.20	-	123.20
21 Keting	92.92	5.40	-	98.32
<b>Jumlah</b>	<b>3,119.08</b>	<b>230.75</b>	<b>-</b>	<b>3,349.83</b>

Sumber : UPT. Dinas Pertanian dan Kehutanan Kec. Sekaran

Lanjutan Tabel 5.1.1

Desa/Kelurahan	Bangunan, Pekarangan dan Halaman	Hutan Negara	Rawa Tidak Ditanami	Lainnya (Kuburan, Lapangan dsb.)	Jumlah
(1)	(6)	(7)	(8)	(9)	(10)
1 Besur	18.17	-	-	5.00	23.17
2 Kebalankulon	28.81	-	-	80.92	153.81
3 Kudikan	28.00	-	-	88.60	137.00
4 Manyar	45.00	-	-	95.98	211.00
5 Trosono	21.00	-	-	79.90	152.00
6 Latek	18.00	-	-	104.30	218.00
7 Miru	24.42	-	-	83.86	160.66
8 Bulutengger	27.25	-	-	62.20	234.68
9 Bugel	11.00	-	-	12.32	47.00
10 Siman	21.00	-	-	16.85	204.00
11 Kembang	15.00	-	-	38.16	108.00
12 Karang	6.66	-	-	15.03	113.76
13 Sungegeneng	64.04	-	-	64.00	628.24
14 Porodeso	16.00	-	-	6.75	98.00
15 Moro	8.00	-	-	36.65	56.00
16 Sekaran	29.26	-	-	286.68	278.16
17 Jugo	28.00	-	-	12.68	345.30
18 Ngarum	17.00	-	-	14.58	185.00
19 Titik	22.00	-	-	4.48	102.00
20 Kendal	28.50	-	-	7.73	151.70
21 Keting	15.90	-	-	3.52	114.22
<b>Jumlah</b>	<b>493.01</b>	-	-	<b>1,120.18</b>	<b>3,842.84</b>

Sumber : UPT. Dinas Pertanian dan Kehutanan Kec. Sekaran

**Tabel 5.1.2 Luas Wilayah Menurut Jenis Penggunaan Lahan di Kecamatan Sekaran (Ha), 2020**

Desa/Kelurahan	Jenis Pengairan			Jumlah
	Teknis	Setengah Teknis	Sederhana	
(1)	(2)	(3)	(4)	(5)
1 Besur	-	-	108.00	108.00
2 Kebalankulon	-	-	115.00	115.00
3 Kudikan	-	-	92.00	92.00
4 Manyar	-	-	163.00	163.00
5 Trosono	-	-	114.00	114.00
6 Latek	-	-	163.00	163.00
7 Miru	-	-	132.22	132.22
8 Bulutengger	-	-	184.00	184.00
9 Bugel	-	-	36.00	36.00
10 Siman	-	-	169.00	169.00
11 Kembangan	-	-	92.00	92.00
12 Karang	-	-	99.98	99.98
13 Sungegeneng	-	-	564.20	564.20
14 Porodeso	-	-	79.00	79.00
15 Moro	-	-	48.00	48.00
16 Sekaran	-	-	233.00	233.00
17 Jugo	-	-	312.00	312.00
18 Ngarum	-	-	159.00	159.00
19 Titik	-	-	33.00	33.00
20 Kendal	-	-	99.00	99.00
21 Keting	-	-	45.00	45.00
<b>Jumlah</b>	-	-	<b>3,040.40</b>	<b>3,040.40</b>

Sumber : UPT. Dinas Pertanian dan Kehutanan Kec. Sekaran

**Tabel 5.1.3 Luas Panen, Produksi dan Produktivitas Padi di Kecamatan Sekaran, 2020**

Desa/Kelurahan	Luas Panen	Produksi	Produktivitas
(1)	(2)	(3)	(4)
1 Besur	211.00	14,664.70	69.50
2 Kebalankulon	272.00	18,768.20	69.00
3 Kudikan	240.00	16,800.20	70.00
4 Manyar	411.00	28,770.20	70.00
5 Trosono	300.00	20,700.20	69.00
6 Latek	426.00	29,820.20	70.00
7 Miru	340.00	23,392.20	68.80
8 Bulutengger	452.00	31,730.60	70.20
9 Bugel	96.00	6,672.20	69.50
10 Siman	335.00	23,450.20	70.00
11 Kembangan	261.00	18,270.20	70.00
12 Karang	215.00	15,093.20	70.20
13 Sungegeneng	1,128.00	77,832.20	69.00
14 Porodeso	157.00	10,770.40	68.60
15 Moro	111.00	7,603.70	68.50
16 Sekaran	684.00	47,880.20	70.00
17 Jugo	624.00	42,806.60	68.60
18 Ngarum	320.00	22,400.20	70.00
19 Titik	68.00	4,692.20	69.00
20 Kendal	200.00	13,800.20	69.00
21 Keting	199.00	13,930.20	70.00
<b>Jumlah</b>	<b>7,050.00</b>	<b>489,848.20</b>	<b>69.48</b>

Sumber : UPT. Dinas Pertanian dan Kehutanan Kec. Sekaran

**Tabel 5.1.4 Luas Panen, Produksi dan Produktivitas Jagung di Kecamatan Sekaran, 2020**

Desa/Kelurahan	Luas Panen	Produksi	Produktivitas
(1)	(2)	(3)	(4)
1 Besur	60	4,200.20	70
2 Kebalankulon	110	7,700.20	70
3 Kudikan	91	6,500.20	72
4 Manyar	166	12,000.20	72
5 Trosono	114	7,923.20	70
6 Latek	160	11,120.20	70
7 Miru	125	8,625.20	69
8 Bulutengger	12	840.20	72
9 Bugel	10	690.20	71
10 Siman	2	133.20	78
11 Kembangan	4	267.20	72
12 Karang	2	136.20	80
13 Sungegeneng	5	360.20	77
14 Porodeso	5	349.20	74
15 Moro	7	485.20	72
16 Sekaran	9	621.20	71
17 Jugo	276	19,320.20	70
18 Ngarum	155	10,695.20	69
19 Titik	20	1,390.20	71
20 Kendal	75	5,212.70	70
21 Keting	73	5,000.70	69
<b>Jumlah</b>	<b>1,475</b>	<b>103,571.20</b>	<b>70</b>

Sumber : UPT. Dinas Pertanian dan Kehutanan Kec. Sekaran

**Tabel 5.1.5 Luas Panen, Produksi dan Produktivitas Ubi Kayu di Kecamatan Sekaran, 2020**

<b>Desa/Kelurahan</b>	<b>Luas Panen</b>	<b>Produksi</b>	<b>Produktivitas</b>
(1)	(2)	(3)	(4)
1 Besur	-	-	-
2 Kebalankulon	-	-	-
3 Kudikan	1.30	19.50	15.00
4 Manyar	1.39	20.80	14.96
5 Trosono	1.00	14.05	14.05
6 Latek	2.10	36.20	17.24
7 Miru	-	-	-
8 Bulutengger	-	-	-
9 Bugel	-	-	-
10 Siman	-	-	-
11 Kembangan	-	-	-
12 Karang	-	-	-
13 Sungegeneng	-	-	-
14 Porodeso	-	-	-
15 Moro	-	-	-
16 Sekaran	-	-	-
17 Jugo	-	-	-
18 Ngarum	-	-	-
19 Titik	-	-	-
20 Kendal	-	-	-
21 Keting	-	-	-
<b>Jumlah</b>	<b>5.79</b>	<b>90.55</b>	<b>15.64</b>

Sumber : UPT. Dinas Pertanian dan Kehutanan Kec. Sekaran



**Tabel 5.1.6 Luas Panen, Produksi dan Produktivitas Kacang Hijau di Kecamatan Sekaran, 2020**

Desa/Kelurahan	Luas Panen	Produksi	Produktivitas
(1)	(2)	(3)	(4)
1 Besar	-	-	-
2 Kebalankulon	-	-	-
3 Kudikan	-	-	-
4 Manyar	-	-	-
5 Trosono	-	-	-
6 Latek	-	-	-
7 Miru	34	501.60	15
8 Bulutengger	207	2,794.10	13
9 Bugel	36	503.60	14
10 Siman	169	2,196.60	13
11 Kembangan	93	1,255.10	13
12 Karang	100	1,399.60	14
13 Sungegeneng	200	4,419.60	22
14 Porodeso	78	1,091.60	14
15 Moro	48	623.60	13
16 Sekaran	249	3,485.60	14
17 Jugo	-	-	-
18 Ngarum	-	-	-
19 Titik	-	-	-
20 Kendal	-	-	-
21 Keting	-	-	-
<b>Jumlah</b>	<b>1,214</b>	<b>18,271</b>	<b>15</b>

Sumber : UPT. Dinas Pertanian dan Kehutanan Kec. Sekaran

**Tabel 5.2.1 Luas Panen, Produksi dan Produktivitas Tanaman Pisang di Kecamatan Sekaran, 2020**

<b>Desa/Kelurahan</b>	<b>Luas Panen</b>	<b>Produksi</b>	<b>Produktivitas</b>
(1)	(2)	(3)	(4)
1 Besar	0.60	0.93	1.55
2 Kebalankulon	0.60	0.83	1.38
3 Kudikan	0.70	1.16	1.66
4 Manyar	0.40	0.62	1.55
5 Trosono	0.60	0.98	1.63
6 Latek	0.60	0.92	1.53
7 Miru	0.50	0.70	1.40
8 Bulutengger	0.50	0.60	1.20
9 Bugel	0.60	0.98	1.63
10 Siman	0.70	1.28	1.83
11 Kembangan	0.50	0.80	1.60
12 Karang	0.40	0.62	1.55
13 Sungegeneng	0.60	0.98	1.63
14 Porodeso	0.60	0.98	1.63
15 Moro	0.50	0.70	1.40
16 Sekaran	0.60	0.62	1.03
17 Jugo	0.50	0.62	1.24
18 Ngarum	0.50	0.70	1.40
19 Titik	0.80	1.02	1.28
20 Kendal	0.60	0.72	1.20
21 Keting	0.70	113.90	162.71
<b>Jumlah</b>	<b>12.10</b>	<b>130.66</b>	<b>10.80</b>

Sumber : UPT. Dinas Pertanian dan Kehutanan Kec. Sekaran

**Tabel 5.3.1 Luas Panen, Produksi dan Produktivitas Buah-buahan Mangga di Kecamatan Sekaran, 2020**

Desa/Kelurahan	Luas Panen	Produksi	Produktivitas
(1)	(2)	(3)	(4)
1 Besur	-	-	-
2 Kebalankulon	0.60	51.10	85.00
3 Kudikan	-	-	-
4 Manyar	0.40	33.54	83.60
5 Trosono	-	-	-
6 Latek	-	-	-
7 Miru	-	-	-
8 Bulutengger	-	-	-
9 Bugel	-	-	-
10 Siman	0.60	50.50	84.00
11 Kembangan	-	-	-
12 Karang	-	-	-
13 Sungegeneng	0.60	49.30	82.00
14 Porodeso	-	-	-
15 Moro	-	-	-
16 Sekaran	0.70	59.32	84.60
17 Jugo	0.60	51.10	85.00
18 Ngarum	-	-	-
19 Titik	-	-	-
20 Kendal	1.20	102.46	85.30
21 Keting	1.40	120.50	86.00
<b>Jumlah</b>	<b>6.10</b>	<b>517.82</b>	<b>84.89</b>

Sumber : UPT. Dinas Pertanian dan Kehutanan Kec. Sekaran

**Tabel 5.4.1 Luas Panen, Produksi dan Produktivitas  
Tanaman Blewah di Kecamatan Sekaran, 2020**

<b>Desa/Kelurahan</b>	<b>Luas Panen</b>	<b>Produksi</b>	<b>Produktivitas</b>
(1)	(2)	(3)	(4)
1 Besur	-	-	-
2 Kebalankulon	-	-	-
3 Kudikan	-	-	-
4 Manyar	2.40	33.12	13.80
5 Trosono	5.10	67.00	13.14
6 Latek	2.30	29.83	12.97
7 Miru	2.60	34.36	13.22
8 Bulutengger	3.40	41.62	12.24
9 Bugel	1.30	19.03	14.64
10 Siman	-	-	-
11 Kembangan	-	-	-
12 Karang	-	-	-
13 Sungegeneng	-	-	-
14 Porodeso	-	-	-
15 Moro	-	-	-
16 Sekaran	-	-	-
17 Jugo	-	-	-
18 Ngarum	-	-	-
19 Titik	-	-	-
20 Kendal	-	-	-
21 Keting	-	-	-
<b>Jumlah</b>	<b>17.10</b>	<b>224.96</b>	<b>13.16</b>

Sumber : UPT. Dinas Pertanian dan Kehutanan Kec. Sekaran

**Tabel 5.5.1 Luas Panen, Produksi dan Produktivitas Tanaman Melon di Kecamatan Sekaran, 2020**

Desa/Kelurahan	Luas Panen	Produksi	Produktivitas
(1)	(2)	(3)	(4)
1 Besur	-	-	-
2 Kebalankulon	-	-	-
3 Kudikan	-	-	-
4 Manyar	-	-	-
5 Trosono	3.70	48.02	12.98
6 Latek	-	-	-
7 Miru	-	-	-
8 Bulutengger	2.50	34.92	13.97
9 Bugel	-	-	-
10 Siman	-	-	-
11 Kembangan	-	-	-
12 Karang	-	-	-
13 Sungegeneng	-	-	-
14 Porodeso	-	-	-
15 Moro	-	-	-
16 Sekaran	-	-	-
17 Jugo	-	-	-
18 Ngarum	-	-	-
19 Titik	-	-	-
20 Kendal	-	-	-
21 Keting	-	-	-
<b>Jumlah</b>	<b>6.20</b>	<b>82.94</b>	<b>13.38</b>

Sumber : UPT. Dinas Pertanian dan Kehutanan Kec. Sekaran

**Tabel 5.6.1 Luas Panen, Produksi dan Produktivitas Tanaman Semangka di Kecamatan Sekaran, 2020**

<b>Desa/Kelurahan</b>	<b>Luas Panen</b>	<b>Produksi</b>	<b>Produktivitas</b>
(1)	(2)	(3)	(4)
1 Besur	-	-	-
2 Kebalankulon	-	-	-
3 Kudikan	-	-	-
4 Manyar	-	-	-
5 Trosono	74.00	1,603	21.66
6 Latek	103.40	2,262	21.87
7 Miru	77.30	1,681	21.74
8 Bulutengger	54.10	1,204	22.25
9 Bugel	10.70	238	22.20
10 Siman	-	-	-
11 Kembangan	-	-	-
12 Karang	-	-	-
13 Sungegeneng	-	-	-
14 Porodeso	-	-	-
15 Moro	-	-	-
16 Sekaran	-	-	-
17 Jugo	-	-	-
18 Ngarum	-	-	-
19 Titik	-	-	-
20 Kendal	-	-	-
21 Keting	-	-	-
<b>Jumlah</b>	<b>319.50</b>	<b>6,985.50</b>	<b>21.86</b>

Sumber : UPT. Dinas Pertanian dan Kehutanan Kec. Sekaran

**Tabel 5.7.1 Jumlah Kelompok Tani Kecamatan Sekaran 2020**

Desa/Kelurahan	Jumlah Kelompok Tani	Kelas			
		Pemula	Lanjut	Madya	Utama
(1)	(2)	(3)	(4)	(5)	(6)
1 Besur	1	-	1	-	-
2 Kebalankulor	2	-	2	-	-
3 Kudikan	2	-	2	-	-
4 Manyar	1	-	1	-	-
5 Trosono	1	-	1	-	-
6 Latek	1	-	1	-	-
7 Miru	1	-	1	-	-
8 Bulutengger	3	2	1	-	-
9 Bugel	1	-	1	-	-
10 Siman	1	-	1	-	-
11 Kembangan	1	-	1	-	-
12 Karang	2	1	1	-	-
13 Sungegeneng	1	-	-	1	-
14 Porodeso	2	-	1	1	-
15 Moro	1	-	1	-	-
16 Sekaran	2	1	1	-	-
17 Jugo	1	-	1	-	-
18 Ngarum	1	-	-	1	-
19 Titik	2	-	2	-	-
20 Kendal	1	-	1	-	-
21 Keting	2	-	2	-	-
<b>Jumlah</b>	<b>30</b>	<b>4</b>	<b>23</b>	<b>3</b>	<b>-</b>

Sumber : UPT. Dinas Pertanian dan Kehutanan Kec. Sekaran

**Tabel 5.8.1 Jumlah Populasi Ternak Besar dan Kecil di Kecamatan Sekaran, 2020**

<b>Desa/Kelurahan</b>	<b>Sapi</b>	<b>Kerbau</b>	<b>Kambing</b>	<b>Domba</b>	<b>Kuda</b>
(1)	(2)	(3)	(4)	(5)	(6)
1 Besur	8	-	134	235	-
2 Kebalankulon	32	-	147	219	-
3 Kudikan	79	-	150	210	-
4 Manyar	46	-	130	219	-
5 Trosono	41	-	144	219	-
6 Latek	22	-	129	158	-
7 Miru	14	-	164	192	-
8 Bulutengger	33	-	143	168	-
9 Bugel	6	-	144	196	-
10 Siman	12	-	131	148	-
11 Kembangan	8	-	119	235	-
12 Karang	5	-	121	140	-
13 Sungegeneng	28	-	148	157	-
14 Porodeso	4	-	138	149	-
15 Moro	5	-	114	144	-
16 Sekaran	12	-	113	153	-
17 Jugo	31	-	134	185	-
18 Ngarum	18	-	152	190	-
19 Titik	56	-	144	209	-
20 Kendal	22	-	118	229	-
21 Keting	33	-	149	254	-
<b>Jumlah</b>	<b>515</b>	<b>-</b>	<b>2,859</b>	<b>4,010</b>	<b>-</b>

Sumber : UPT. Dinas Pertanian dan Kehutanan Kec. Sekaran



**Tabel 5.8.2 Jumlah Populasi Unggas di Kecamatan Sekaran .2020**

Desa/Kelurahan	Ayam Buras	Ayam Pedaging	Ayam Petelur	Itik/Itik Manila
(1)	(2)	(3)	(4)	(5)
1 Besur	7,790	-	-	365
2 Kebalankulon	7,335	-	-	317
3 Kudikan	8,905	-	-	399
4 Manyar	7,285	-	-	256
5 Trosono	9,447	-	-	280
6 Latek	9,375	-	-	314
7 Miru	7,437	-	-	242
8 Bulutengger	8,133	-	-	623
9 Bugel	8,419	-	-	294
10 Siman	9,991	-	-	193
11 Kembangan	8,369	-	-	222
12 Karang	7,622	-	-	200
13 Sungegeneng	8,773	-	-	365
14 Porodeso	8,065	-	-	289
15 Moro	10,113	-	-	310
16 Sekaran	8,848	-	-	411
17 Jugo	7,149	-	-	327
18 Ngarum	8,053	-	-	258
19 Titik	8,937	-	-	325
20 Kendal	8,843	-	-	363
21 Keting	9,791	-	-	254
<b>Jumlah</b>	<b>178,722</b>	-	-	<b>6,606</b>

Sumber : UPT. Dinas Pertanian dan Kehutanan Kec. Sekaran





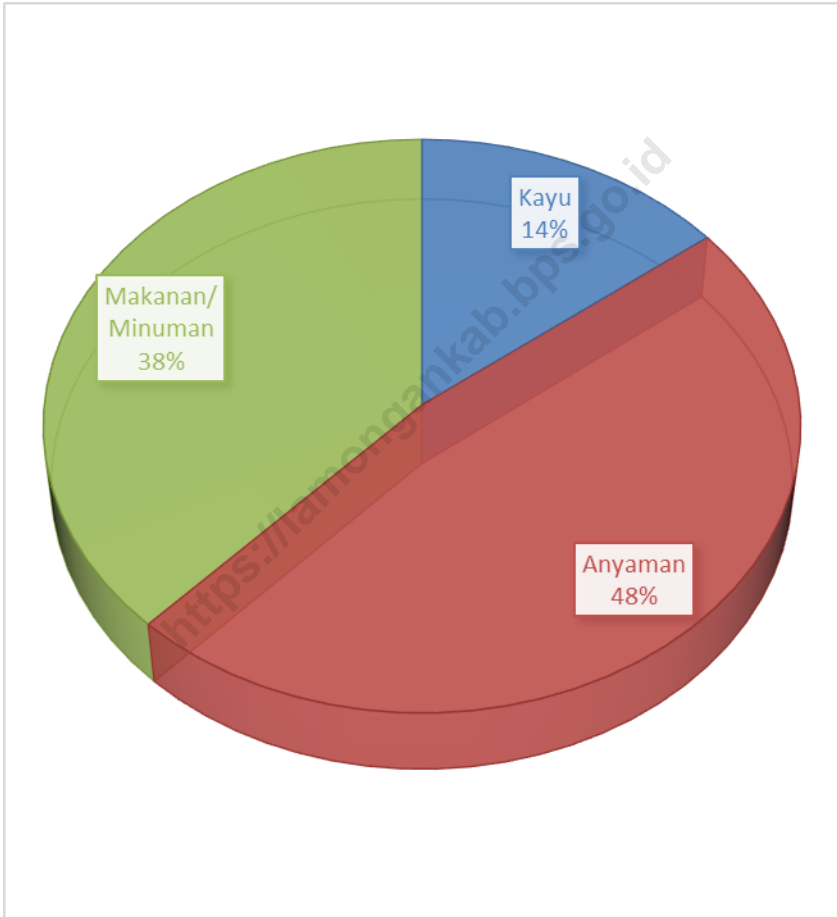
## Ulasan singkat

Di sektor industri pada Tabel 6.1.1 nampak Bahwa ada perubahan data, perusahaan industri berjumlah 340 dibagi 3 bagian yaitu industri kecil/kerajinan rumah tangga, industri sedang dan industri besar. Perusahaan industri terbanyak yaitu pada usaha mikro/kecil dengan tenaga kerja 1-19 orang sebanyak 168 usaha, Industri sedang sebanyak 125 usaha, sedangkan industri besar yang mempunyai pekerja diatas 100 orang tidak ada di Kecamatan Sekaran.

Pada tabel berikutnya (Tabel 6.1.2.) ditampilkan hasil pendataan usaha mikro kecil dan menengah (UMKM) pada Tahun 2020 di semua kategori usaha termasuk usaha pertanian.

Terlihat bahwa di Kecamatan Sekaran, industri kayu dan anyaman sejumlah 340 usaha.

**Gambar. 7. Presentase Industri Di Kecamatan Sekaran, 2020**



**Tabel 6.1.1 Jumlah Industri menurut Jenis di Kecamatan Sekaran, 2020**

Desa/Kelurahan	Industri Kecil/ Kerajinan RT	Industri Sedang	Industri Besar	Jumlah
(1)	(2)	(3)	(4)	(5)
1 Besur	5	1	-	6
2 Kebalankulon	12	2	-	14
3 Kudikan	21	1	-	22
4 Manyar	17	2	-	19
5 Trosono	8	1	-	9
6 Latek	7	1	-	8
7 Miru	13	2	-	15
8 Bulutengger	22	2	-	24
9 Bugel	11	-	-	11
10 Siman	13	1	-	14
11 Kembangan	4	1	-	5
12 Karang	4	-	-	4
13 Sungegeneng	30	5	-	35
14 Porodeso	5	1	-	5
15 Moro	5	-	-	5
16 Sekaran	40	2	-	44
17 Jugo	10	2	-	12
18 Ngarum	4	-	-	4
19 Titik	7	-	-	7
20 Kendal	9	2	-	16
21 Keting	4	1	-	5
<b>Jumlah</b>	<b>251</b>	<b>27</b>	<b>-</b>	<b>278</b>

Sumber : Kantor Desa dan Kantor Kecamatan Sekaran

**Tabel 6.1.2 Jumlah Industri Kecil dan Kerajinan Rumah Tangga di Kecamatan Sekaran, 2020**

Desa/Kelurahan	Kulit	Kayu	Logam/L. Mulia	Anyaman	Gerabah/Keramik
(1)	(2)	(3)	(4)	(5)	
1 Besur	-	-	-	-	-
2 Kebalankulon	-	2	-	17	-
3 Kudikan	-	2	-	108	-
4 Manyar	-	3	-	4	-
5 Trosono	-	2	-	2	-
6 Latek	-	3	-	2	-
7 Miru	-	4	-	-	-
8 Bulutengger	-	4	-	-	-
9 Bugel	-	1	-	12	-
10 Siman	-	1	-	3	-
11 Kembangan	-	-	-	-	-
12 Karang	-	1	-	-	-
13 Sungegeneng	-	7	-	10	-
14 Porodeso	-	1	-	1	-
15 Moro	-	-	-	-	-
16 Sekaran	-	7	-	1	-
17 Jugo	-	3	-	1	-
18 Ngarum	-	1	-	4	-
19 Titik	-	1	-	1	-
20 Kendal	-	3	-	-	-
21 Keting	-	1	-	2	-
<b>Jumlah</b>	-	<b>47</b>	-	<b>168</b>	-

Sumber : Kantor Desa dan Kantor Kecamatan Sekaran

Lanjutan Tabel 6.1.2

Desa/Kelurahan	Kain/ Tenun	Makanan/ Minuman	Lainnya	Jumlah
(1)	(2)	(3)	(4)	(5)
1 Besur	-	9	-	3
2 Kebalankulon	-	6	-	31
3 Kudikan	-	5	-	146
4 Manyar	-	3	-	10
5 Trosono	-	1	-	11
6 Latek	-	4	-	7
7 Miru	-	10	-	16
8 Bulutengger	-	12	-	13
9 Bugel	-	2	-	26
10 Siman	-	2	-	7
11 Kembangan	-	2	-	4
12 Karang	-	3	-	2
13 Sungegeneng	-	11	-	34
14 Porodeso	-	7	-	6
15 Moro	-	2	-	2
16 Sekaran	-	34	-	51
17 Jugo	-	3	-	7
18 Ngarum	-	4	-	9
19 Titik	-	1	-	3
20 Kendal	-	2	-	5
21 Keting	-	2	-	5
<b>Jumlah</b>	-	<b>125</b>	-	<b>340</b>

Sumber : Kantor Desa dan Kantor Kecamatan Sekaran







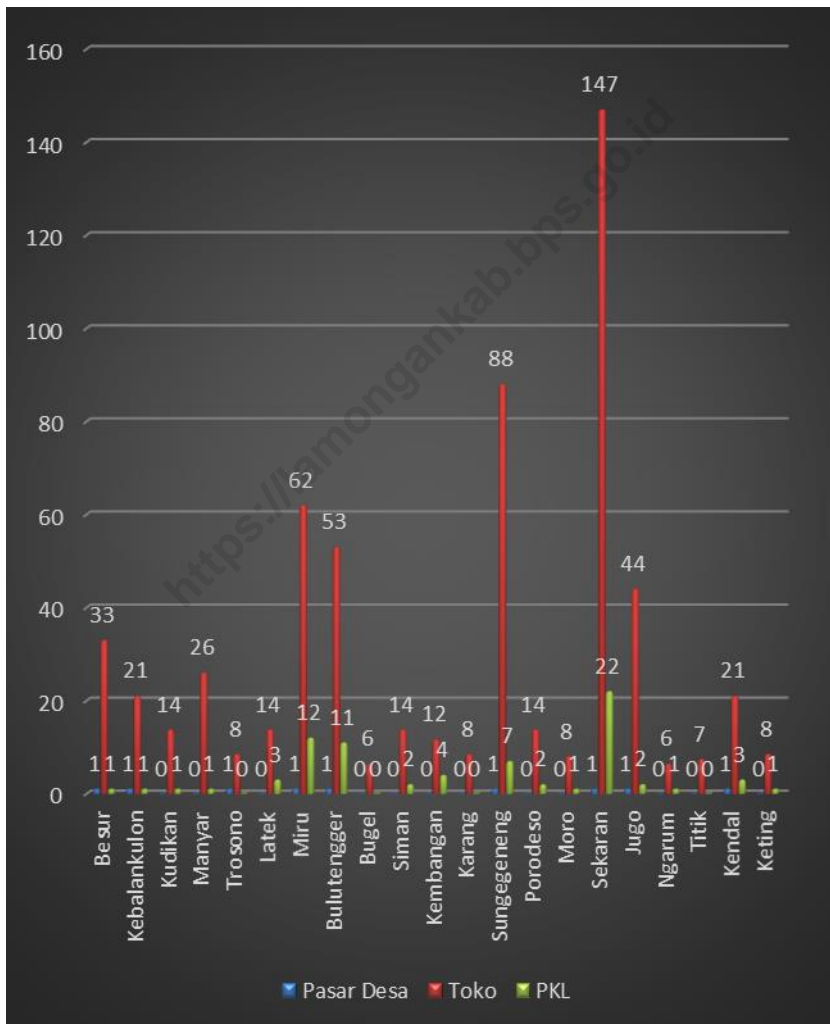


## ULASAN SINGKAT

Pada Tabel 7.1. disajikan data banyaknya Sarana Perekonomian yang ada di Kecamatan Sekaran, Pasar Desa Sebanyak 9 dan ada Toko yang menyebar di seluruh desa Kecamatan Sekaran sebanyak 615 Toko, terjadi penambahan jumlah toko di Kecamatan Sekaran antara tahun 2019 dengan tahun 2020.

Banyaknya jumlah usaha jasa perseorangan yang di dominasi oleh Persewaan alat pesta sebanyak 44 Orang dan Penjahit sebanyak 31 Orang, sedangkan Usaha jasa terkecil adalah Tukang Patri hanya 2 Usaha yang terletak di Desa Moro dan Sekaran, sedangkan bengkel Las sebanyak 12 Usaha, Untuk lebih jelasnya bisa di lihat pada Tabel 7.3 dan 7.5.

**Gambar. 8. Banyaknya Sarana Perdagangan Di Kecamatan Sekaran, 2020**



**Tabel 7.1 Banyaknya Sarana Perdagangan Menurut Jenisnya di Kecamatan Sekaran, 2020**

Desa/Kelurahan	Pasar Umum	Pasar Desa	Toko	PKL	Warung	Rumah Makan/Restoran
(1)	(2)	(3)	(4)	(5)	(6)	(7)
1 Besur	-	1	33	1	6	-
2 Kebalankulon	-	1	21	1	7	-
3 Kudikan	-	-	14	1	6	-
4 Manyar	-	-	26	1	12	-
5 Trosono	-	1	8	-	4	-
6 Latek	-	-	14	3	6	-
7 Miru	-	1	62	12	19	2
8 Bulutengger	-	1	53	11	18	3
9 Bugel	-	-	6	-	2	-
10 Siman	-	-	14	2	6	-
11 Kembangan	-	-	12	4	5	-
12 Karang	-	-	8	-	3	-
13 Sungegeneng	-	1	88	7	25	-
14 Porodeso	-	-	14	2	5	-
15 Moro	-	-	8	1	6	-
16 Sekaran	-	1	147	22	36	6
17 Jugo	-	1	44	2	8	-
18 Ngarum	-	-	6	1	3	-
19 Titik	-	-	7	-	3	-
20 Kendal	-	1	21	3	9	-
21 Keting	-	-	8	1	4	-
<b>Jumlah</b>	<b>-</b>	<b>9</b>	<b>615</b>	<b>75</b>	<b>195</b>	<b>11</b>

Sumber : Kantor Desa dan Kantor Kecamatan Sekaran

**Tabel 7.2 Jumlah Toko dan PKL di Kecamatan Sekaran, 2020**

Desa/Kelurahan	Toko	PKL	Warung
(1)	(2)	(3)	(4)
1 Besur	33	1	6
2 Kebalankulon	21	1	7
3 Kudikan	14	1	6
4 Manyar	26	1	12
5 Trosono	8	-	4
6 Latek	14	3	6
7 Miru	62	12	19
8 Bulutengger	53	11	18
9 Bugel	6	-	2
10 Siman	14	2	6
11 Kembangan	12	4	5
12 Karang	8	-	3
13 Sungegeneng	88	7	25
14 Porodeso	14	2	5
15 Moro	8	1	6
16 Sekaran	147	22	36
17 Jugo	44	2	8
18 Ngarum	6	1	3
19 Titik	7	-	3
20 Kendal	21	3	9
21 Keting	8	1	4
<b>Jumlah</b>	<b>615</b>	<b>75</b>	<b>195</b>

Sumber : Kantor Desa dan Kantor Kecamatan Sekaran

**Tabel 7.3 Jumlah Usaha Jasa Perseorangan di Kecamatan Sekaran, 2020**

Desa/Kelurahan	Bengkel Mobil/Motor	Cuci Mobil/Motor	Reparasi Elektronik	Bengkel Las
(1)	(2)	(3)	(4)	(5)
1 Besur	2	1	1	1
2 Kebalankulon	2	-	1	-
3 Kudikan	2	-	1	1
4 Manyar	2	1	1	1
5 Trosono	-	-	-	-
6 Latek	2	1	1	1
7 Miru	5	1	1	1
8 Bulutengger	4	1	2	1
9 Bugel	-	-	-	-
10 Siman	1	1	1	-
11 Kembangan	1	-	1	1
12 Karang	1	-	-	-
13 Sungegeneng	4	1	2	2
14 Porodeso	1	-	-	-
15 Moro	1	-	1	-
16 Sekaran	7	2	3	3
17 Jugo	1	1	1	-
18 Ngarum	1	-	-	-
19 Titik	1	-	-	-
20 Kendal	2	-	1	1
21 Keting	1	-	1	-
<b>Jumlah</b>	<b>41</b>	<b>10</b>	<b>21</b>	<b>12</b>

Sumber : Kantor Desa dan Kantor Kecamatan Sekaran



**Tabel 7.4 Jumlah Usaha Persewaan, Agen Perjalanan dan Fotocopy di Kecamatan Sekaran,2020**

Desa/Kelurahan	Persewaan Alat Pesta	Agen Perjalanan	Foto Copy
(1)	(2)	(3)	(4)
1 Besur	1	-	1
2 Kebalankulon	3	1	1
3 Kudikan	1	-	1
4 Manyar	3	1	1
5 Trosono	1	-	-
6 Latek	1	-	-
7 Miru	2	1	1
8 Bulutengger	3	1	2
9 Bugel	1	-	-
10 Siman	1	-	1
11 Kembangan	2	-	-
12 Karang	1	-	-
13 Sungegeneng	6	2	2
14 Porodeso	1	-	1
15 Moro	1	-	1
16 Sekaran	8	3	3
17 Jugo	2	-	1
18 Ngarum	1	1	-
19 Titik	1	-	-
20 Kendal	2	1	1
21 Keting	2	1	-
<b>Jumlah</b>	<b>44</b>	<b>12</b>	<b>17</b>

Sumber : Kantor Desa dan Kantor Kecamatan Sekaran

**Tabel 7.5 Jumlah Usaha Jasa Perseorangan di Kecamatan sekaran, 2020**

Desa/Kelurahan	Salon/ Pangkas Rambut	Persewaan Alat Pesta	Biro/ Agen Perjala- nan	Penjahit	Tukang Patri	Tukang Sol Sepatu
(1)	(2)	(3)	(4)	(5)	(6)	(7)
1 Besur	1	1	-	1	-	2
2 Kebalankulon	1	3	1	2	-	6
3 Kudikan	-	1	-	1	-	28
4 Manyar	2	3	1	2	-	143
5 Trosono	1	1	-	1	-	11
6 Latek	1	1	-	1	-	3
7 Miru	2	2	1	2	-	-
8 Bulutengger	2	3	1	2	-	-
9 Bugel	-	1	-	1	-	-
10 Siman	1	1	-	1	-	-
11 Kembangan	1	2	-	1	-	-
12 Karang	-	1	-	-	-	-
13 Sungegeneng	3	6	2	4	-	-
14 Porodeso	-	1	-	1	-	-
15 Moro	1	1	-	-	1	-
16 Sekaran	5	9	2	5	1	-
17 Jugo	2	2	-	1	-	2
18 Ngarum	-	1	1	-	-	-
19 Titik	-	1	-	1	-	2
20 Kendal	1	2	1	1	-	-
21 Keting	-	2	1	1	-	-
<b>Jumlah</b>	<b>24</b>	<b>45</b>	<b>11</b>	<b>31</b>	<b>2</b>	<b>197</b>

Sumber : Kantor Desa dan Kantor Kecamatan Sekaran



# TRANSPORTASI DAN KOMUNIKASI

8

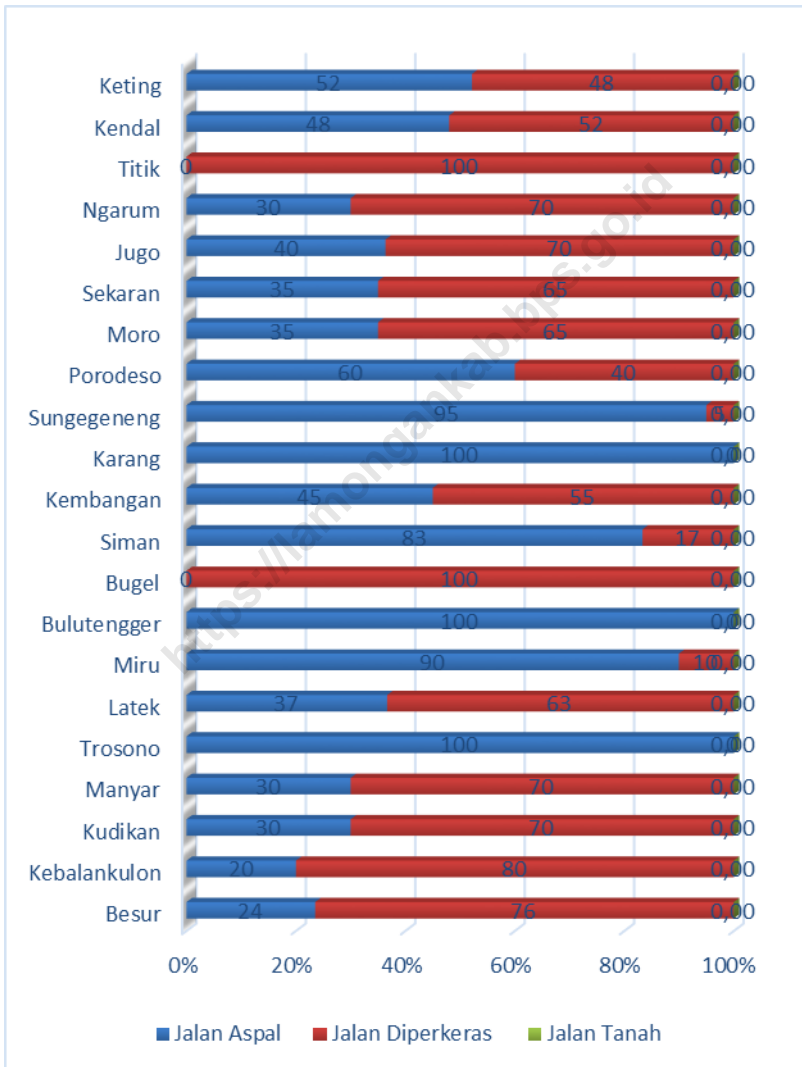




## Ulasan Singkat

Pada Tabel 8.1.1 disajikan data jarak antara Desa/kelurahan dengan fasilitas umum seperti Kantor Kecamatan, Kepolisian Sektor, Puskesmas/Pustu dan Ibu Kota Kabupaten. Jarak dihitung mulai dari Balai Desa/Kelurahan ke lokasi fasilitas umum tersebut. Terlihat bahwa Desa Keting adalah Desa terjauh dengan Kantor Kecamatan yaitu sejauh kurang lebih 9.4 kilometer, sedangkan Desa Bulutengger, Desa Miru dan Desa Latek adalah yang terdekat dengan Kantor Kecamatan hanya kurang lebih 1.5 kilometer saja. Jarak terjauh dengan Polsek Sekaran adalah Desa Keting kurang lebih 9.4 kilometer, sedangkan yang terdekat Desa bulutengger hanya 0,3 kilometer.

**Gambar. 9. Prosentase Panjang Jalan ( Desa ) Di Kecamatan Sekaran, 2020**



**Tabel 8.1.1 Jarak Desa/Kelurahan Ke Fasilitas Umum (Km) di Kecamatan Sekaran, 2020**

Desa/Kelurahan	Kantor Camat	Koramil	Polsek	Puskesmas/Pustu	Ibukota Kabupaten
(1)	(2)	(3)	(4)	(5)	(6)
1 Besur	6.6	6.9	6.6	-	28.9
2 Kebalankulon	6.0	6.3	6.0	0.5	28.1
3 Kudikan	5.1	5.4	5.1	1.5	26.6
4 Manyar	4.3	4.6	4.3	0.7	23.4
5 Trosono	4.8	5.1	4.8	2.3	26.4
6 Latek	1.3	1.6	1.3	0.4	23.6
7 Miru	0.4	0.7	0.4	0.3	22.4
8 Bulutengger	0.3	0.3	0.3	-	22.5
9 Bugel	2.1	2.1	2.1	1.1	26.4
10 Siman	2.1	1.8	2.1	0.4	24.6
11 Kembangan	1.9	1.6	1.9	-	23.3
12 Karang	2.8	2.5	2.8	2.6	23.0
13 Sungegeneng	8.8	8.5	8.8	-	24.1
14 Porodeso	5.5	5.2	5.5	3.3	24.6
15 Moro	2.6	2.3	2.6	0.4	24.8
16 Sekaran	4.7	4.4	4.7	1.2	24.6
17 Jugo	4.5	4.8	4.5	-	26.4
18 Ngarum	6.0	6.3	6.0	2.4	26.8
19 Titik	8.3	8.6	8.3	2.5	30.8
20 Kendal	9.2	9.5	9.2	-	31.3
21 Keting	9.4	9.7	9.4	0.8	31.8

Sumber : Kantor Camat Sekaran



**Tabel 8.1.2 Daftar Panjang Jalan Desa (Km) menurut Jenis Jalan Kecamatan Sekaran, 2020**

Desa/Kelurahan	Jalan Aspal	Jalan Diperkeras	Jalan Tanah	Jumlah
(1)	(2)	(3)	(4)	(5)
1 Besur	2	5	-	7
2 Kebalankulon	-	1	-	1
3 Kudikan	-	1	-	1
4 Manyar	1	1	-	1
5 Trosono	1	-	-	1
6 Latek	1	2	-	3
7 Miru	1	-	-	1
8 Bulutengger	2	-	-	2
9 Bugel	-	2	-	2
10 Siman	2	1	-	3
11 Kembangan	1	1	-	2
12 Karang	1	-	-	1
13 Sungegeneng	3	-	-	3
14 Porodeso	1	1	-	2
15 Moro	1	3	-	4
16 Sekaran	2	4	-	6
17 Jugo	1	2	-	3
18 Ngarum	1	2	-	3
19 Titik	-	3	-	3
20 Kendal	1	1	-	2
21 Keting	1	1	-	2
<b>Jumlah</b>	<b>22</b>	<b>30</b>	<b>-</b>	<b>52</b>

Sumber : Kantor Camat Sekaran

**Tabel 8.1.3 Ruas Jalan Poros Desa di Kecamatan Sekaran, 2020**

No. Ruas	Ruas Jalan	Panjang (m)	Lokasi	Panjang (m)
(1)	(2)	(3)	(4)	(5)
085	Ds. Miru - Ngarum	5,250	Ds. Miru	750
			Ds. Latek	1,000
			Ds. Manyar	1,500
086	Ds. Jogo - Besar	4,500	Ds. Jogo	1,000
			Ds. Ngarum	1,000
			Ds. Jogo - Besar	1,500
087	Ds. Besar - Keting	4,000	Ds. Kudikan	1,000
			Ds. Kebalanpelang	1,000
			Ds. Besar	1,000
088	Ds. Bulutengger - Bugel	1,500	Ds. Titik	1,000
			Ds. Kendal	1,000
			Ds. Keting	1,000
089	Ds. Bulutengger - Porodeso	2,000	Ds. Besar	1,000
			Ds. Bulutengger	500
			Ds. Bugel	1,000
090	Ds. Bulutengger - Porodeso	5000	Ds. Siman	1,000
			Ds. Sekaran - Porodesa - Sungeneng	1,000
			Ds. Karang	500
	Ds. Sekaran - Porodeso - Sungeneng		Ds. Sekaran	1,500
			Ds. Sungeneng	2,000
			Ds. Porodesa	1,500
<b>Jumlah</b>		<b>22,250</b>		<b>22,750</b>

Sumber : Kantor Camat Sekaran

**Tabel 8.1.4 Jumlah Angkutan dan Penunjang Angkutan di Kecamatan Sekaran, 2020**

Desa/Kelurahan	Becak	Dokar	Tempat Parkir Motor
(1)	(2)	(3)	(4)
1 Besur	-	-	1
2 Kebalankulon	-	-	-
3 Kudikan	-	-	-
4 Manyar	-	-	1
5 Trosono	-	-	-
6 Latek	-	-	-
7 Miru	-	-	1
8 Bulutengger	-	-	1
9 Bugel	-	-	-
10 Siman	-	-	-
11 Kembangan	-	-	-
12 Karang	-	-	-
13 Sungegeneng	-	-	1
14 Porodeso	-	-	-
15 Moro	-	-	-
16 Sekaran	-	-	1
17 Jugo	-	-	1
18 Ngarum	-	-	-
19 Titik	-	-	-
20 Kendal	-	-	1
21 Keting	-	-	-
<b>Jumlah</b>	-	-	<b>9</b>

Sumber : Kantor Desa

**Tabel 8.2.1 Jumlah Sarana dan Alat Komunikasi di Kecamatan Sekaran, 2020**

Desa/Kelurahan	Telepon	Kantor Pos	Warnet	Wartel
(1)	(2)	(3)	(4)	
1 Besur	-	-	-	-
2 Kebalankulon	-	-	-	-
3 Kudikan	-	-	-	-
4 Manyar	-	-	-	-
5 Trosono	-	-	-	-
6 Latek	-	-	-	-
7 Miru	-	-	1	-
8 Bulutengger	-	1	1	-
9 Bugel	-	-	-	-
10 Siman	-	-	-	-
11 Kembangan	-	-	-	-
12 Karang	-	-	-	-
13 Sungegeneng	-	-	1	-
14 Porodeso	-	-	-	-
15 Moro	-	-	-	-
16 Sekaran	-	-	1	-
17 Jugo	-	-	1	-
18 Ngarum	-	-	-	-
19 Titik	-	-	-	-
20 Kendal	-	-	-	-
21 Keting	-	-	-	-
<b>Jumlah</b>	-	<b>1</b>	<b>5</b>	-

Sumber : Kantor Desa

**Tabel 8.3.1 Jumlah Hotel, Penginapan Dan Rumah Makan di Kecamatan Sekaran, 2020**

Desa/Kelurahan	Hotel	Penginapan (Hostel, Motel, Losmen, Wisma)	Rumah Makan/Depot	Jumlah
(1)	(2)	(3)	(4)	(5)
1 Besur	-	-	-	-
2 Kebalankulon	-	-	-	-
3 Kudikan	-	-	-	-
4 Manyar	-	-	-	-
5 Trosono	-	-	-	-
6 Latek	-	-	-	-
7 Miru	-	-	2	2
8 Bulutengger	-	-	3	3
9 Bugel	-	-	-	-
10 Siman	-	-	-	-
11 Kembangan	-	-	1	1
12 Karang	-	-	-	-
13 Sungegeneng	-	-	-	-
14 Porodeso	-	-	-	-
15 Moro	-	-	-	-
16 Sekaran	-	-	6	6
17 Jugo	-	-	-	-
18 Ngarum	-	-	-	-
19 Titik	-	-	-	-
20 Kendal	-	-	-	-
21 Keting	-	-	-	-
<b>Jumlah</b>	-	-	<b>12</b>	<b>12</b>

Sumber : Kantor Desa





## ULASAN SINGKAT

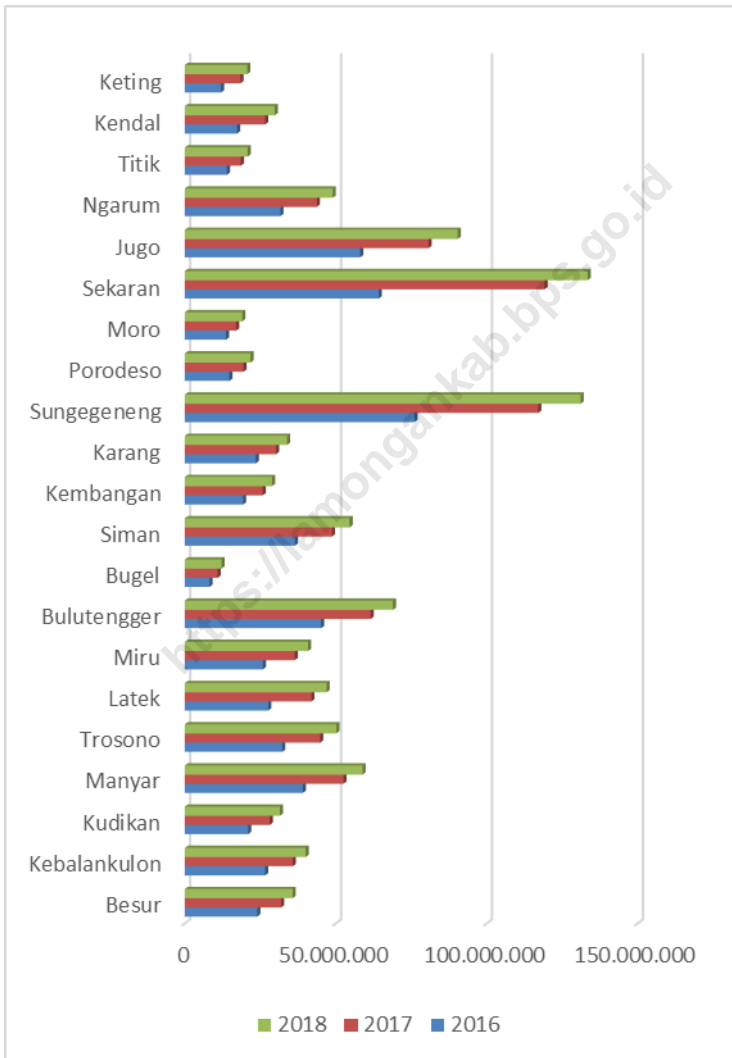
Alokasi Dana Desa (ADD) yaitu pada Tahun 2020 jumlah total di Kecamatan Sekaran Rp. 4,981,891,920.00,- . Penerimaan ADD terbanyak di Desa Bulutengger sebesar Rp. 274,210,320.00,- sedangkan yang terkecil Desa Moro yaitu Rp 225,677,520.00.-Data dapat dilihat di tabel 9.1.1

Penerimaan pemerintah dari Pajak PBB di Wilayah Kecamatan Sekaran Tahun 2020, sebesar Rp. 1,314,559,599.-, Desa Sekaran merupakan penyeter pajak terbesar yaitu Rp. 174,292,267.60,- atau (13,08%) dari total penerimaan Kecamatan, berikutnya Desa Sungegeneng Rp. 167,394,687.90,- (10,00%), Desa Jugo Rp. 112,283,767.20,-(12,63 %). Sedangkan penyumbang pajak PBB terkecil yaitu Desa Bugel hanya Rp. 17,995,436.80,- atau (1,37%).Lengkapanya ditampilkan di tabel 9.1.3.

Tabel 9.1.5 dan 9.1.6 ditampilkan jumlah sarana perekonomian, jumlah sarana antara Tahun 2019 dan Tahun 2020 ,seperti jumlah Bank , KUD dan jumlah Koperasi



**Gambar.10 . Grafik Pemasukan PBB ( Rupiah ) Di Kecamatan Sekaran, 2016 - 2020**



**Tabel 9.1.1 Penerimaan Alokasi Dana Desa  
(Rupiah) Kecamatan Sekaran,**

<b>Desa/Kelurahan</b>	<b>2016</b>	<b>2017</b>	<b>2018</b>	<b>2019</b>	<b>2020</b>
(1)	(3)	(4)	(5)	(6)	(7)
1 Besur	235,880,500.00	232,551,000.00	232,551,000.00	247,031,600.00	225,677,520.00
2 Kebalankulon	249,029,500.00	243,444,700.00	243,444,700.00	250,125,100.00	225,677,520.00
3 Kudikan	265,595,000.00	257,907,500.00	257,907,500.00	269,802,100.00	249,943,920.00
4 Manyar	252,220,800.00	242,349,600.00	242,349,600.00	262,077,600.00	225,677,520.00
5 Trosono	259,519,600.00	252,564,400.00	252,564,400.00	279,480,400.00	249,943,920.00
6 Latek	242,814,900.00	238,275,300.00	238,275,300.00	254,391,000.00	225,677,520.00
7 Miru	235,455,200.00	230,279,900.00	230,279,900.00	250,221,600.00	225,677,520.00
8 Bulutengger	274,281,300.00	270,212,000.00	270,212,000.00	283,375,300.00	274,210,320.00
9 Bugel	227,933,900.00	225,885,500.00	225,885,500.00	243,573,400.00	225,677,520.00
10 Siman	231,863,100.00	229,604,600.00	229,604,600.00	247,539,700.00	225,677,520.00
11 Kembangan	235,010,600.00	230,346,600.00	230,346,600.00	244,016,500.00	225,677,520.00
12 Karang	245,421,100.00	242,565,600.00	242,565,600.00	261,057,900.00	249,943,920.00
13 Sungegeneng	255,139,200.00	250,604,000.00	250,604,000.00	260,763,400.00	225,677,520.00
14 Porodeso	247,498,200.00	244,891,800.00	244,891,800.00	260,763,400.00	249,943,920.00
15 Moro	225,581,100.00	223,771,300.00	223,771,300.00	242,023,500.00	225,677,520.00
16 Sekaran	259,264,100.00	225,026,900.00	225,026,900.00	277,409,200.00	249,943,920.00
17 Jugo	262,864,000.00	259,838,400.00	259,838,400.00	267,670,800.00	249,943,920.00
18 Ngarum	237,502,100.00	232,549,900.00	232,549,900.00	247,108,300.00	225,677,520.00
19 Titik	249,095,500.00	244,505,700.00	244,505,700.00	258,348,400.00	249,943,920.00
20 Kendal	240,779,800.00	235,461,900.00	235,461,900.00	249,120,900.00	225,677,520.00
21 Keting	246,815,900.00	242,054,900.00	242,054,900.00	261,871,300.00	249,943,920.00
<b>Jumlah</b>	<b>5,179,565,400.00</b>	<b>5,054,691,500.00</b>	<b>5,054,691,500.00</b>	<b>5,417,771,400.00</b>	<b>4,981,891,920.00</b>

Sumber : Kantor Camat Sekaran

**Tabel 9.1.2 Penerimaan Dana Desa (Rupiah) di Kecamatan Sekaran, 2020**

<b>Desa/Kelurahan</b>	<b>2016</b>	<b>2017</b>	<b>2018</b>	<b>2019</b>	<b>2020</b>
(1)	(2)	(3)	(4)	(5)	(6)
1 Besur	684,198,000.00	758,954,900.00	684,198,000.00	769,001,000.00	745,047,000.00
2 Kebalankulon	659,544,000.00	800,080,400.00	659,544,000.00	735,546,000.00	728,003,000.00
3 Kudikan	700,525,000.00	788,564,300.00	700,525,000.00	792,254,000.00	778,147,000.00
4 Manyar	703,045,000.00	804,032,900.00	703,045,000.00	769,083,000.00	806,224,000.00
5 Trosono	756,918,000.00	768,912,800.00	756,918,000.00	871,821,000.00	1,132,481,000.00
6 Latek	683,607,000.00	769,466,700.00	683,607,000.00	769,333,000.00	755,038,000.00
7 Miru	700,883,000.00	767,953,700.00	700,883,000.00	793,108,000.00	786,213,000.00
8 Bulutengger	675,001,000.00	775,309,100.00	675,001,000.00	756,227,000.00	1,027,134,000.00
9 Bugel	657,564,000.00	752,828,100.00	657,564,000.00	731,609,000.00	633,488,000.00
10 Siman	656,825,000.00	758,881,800.00	656,825,000.00	730,724,000.00	714,960,000.00
11 Kembangan	651,806,000.00	758,364,600.00	651,806,000.00	723,094,000.00	707,221,000.00
12 Karang	650,059,000.00	758,236,300.00	650,059,000.00	722,036,000.00	997,754,000.00
13 Sungegeneng	690,557,000.00	786,618,500.00	690,557,000.00	779,994,000.00	776,733,000.00
14 Porodeso	652,813,000.00	765,173,000.00	652,813,000.00	725,954,000.00	995,160,000.00
15 Moro	643,250,000.00	750,183,900.00	643,250,000.00	714,783,000.00	618,923,000.00
16 Sekaran	705,036,000.00	805,848,100.00	705,036,000.00	800,873,000.00	864,050,000.00
17 Jugo	673,892,000.00	784,529,000.00	673,892,000.00	755,330,000.00	1,047,361,000.00
18 Ngarum	665,292,000.00	760,266,200.00	665,292,000.00	742,762,000.00	642,225,000.00
19 Titik	648,433,000.00	764,601,900.00	648,433,000.00	719,575,000.00	631,118,000.00
20 Kendal	688,728,000.00	764,980,300.00	688,728,000.00	775,684,000.00	1,047,361,000.00
21 Keting	665,391,000.00	757,523,600.00	665,391,000.00	743,251,000.00	642,326,000.00
<b>Jumlah</b>	<b>14,213,367,000.00</b>	<b>16,201,310,100.00</b>	<b>14,213,367,000.00</b>	<b>15,922,042,000.00</b>	<b>17,076,967,000.00</b>

Sumber : Kantor Camat Sekaran

**Tabel 9.1.3 Realisasi Pemasukan PBB (Rupiah) di Kecamatan Sekaran, 2020**

Desa/Kelurahan	Target	Realisasi	Sisa	Persentase
(1)	(2)	(3)	(4)	(5)
1 Besur	45,301,902	45,301,902	-	100
2 Kebalankulon	50,189,387	50,189,387	-	100
3 Kudikan	37,804,256	37,804,256	-	100
4 Manyar	69,704,256	69,704,256	-	100
5 Trosono	57,572,847	57,572,847	-	100
6 Latek	57,951,193	57,951,193	-	100
7 Miru	53,545,546	53,545,546	-	100
8 Bulutengger	85,453,349	85,453,349	-	100
9 Bugel	17,995,437	17,995,437	-	100
10 Siman	72,027,390	72,027,390	-	100
11 Kembangan	43,714,442	43,714,442	-	100
12 Karang	54,188,801	54,188,801	-	100
13 Sungegeneng	167,394,688	167,394,688	-	100
14 Porodeso	32,033,610	32,033,610	-	100
15 Moro	35,723,368	35,723,368	-	100
16 Sekaran	174,292,268	174,292,268	-	100
17 Jugo	112,283,767	112,283,767	-	100
18 Ngarum	54,770,311	54,770,311	-	100
19 Titik	29,451,810	29,451,810	-	100
20 Kendal	41,115,525	41,115,525	-	100
21 Keting	22,045,448	22,045,448	-	100
<b>Jumlah</b>	<b>1,314,559,599</b>	<b>1,314,559,599</b>	-	100

Sumber : Kantor Camat Sekaran

**Tabel 9.1.4 Pemasukan PBB (Rupiah) di Kecamatan Sekaran, 2016 - 2020**

Desa/Kelurahan	2016	2017	2018	2019	2020
(1)	(2)	(3)	(4)	(5)	(6)
1 Besur	24,023,043.00	31,916,698.00	47,196,923.00	41,183,547.00	45,301,901.70
2 Kebalankulon	26,642,410.00	35,786,082.00	45,917,430.00	45,626,715.00	50,189,386.50
3 Kudikan	21,031,962.00	28,167,684.00	34,417,930.00	34,367,505.00	37,804,255.50
4 Manyar	39,130,571.00	52,603,668.00	64,694,353.00	63,367,505.00	69,704,255.50
5 Trosono	32,306,139.00	44,870,198.00	52,496,226.00	52,338,952.00	57,572,847.20
6 Latek	27,685,064.00	41,968,272.00	52,977,489.00	52,682,903.00	57,951,193.30
7 Miru	25,905,426.00	36,469,445.00	48,798,372.00	48,677,769.00	53,545,545.90
8 Bulutengger	45,194,167.00	61,596,049.00	78,108,441.00	77,684,863.00	85,453,349.30
9 Bugel	8,220,682.00	10,904,434.00	16,502,834.00	16,359,488.00	17,995,436.80
10 Siman	36,523,848.00	48,777,463.00	65,049,703.00	65,479,445.00	72,027,389.50
11 Kembangan	19,340,732.00	25,835,876.00	39,786,942.00	39,740,402.00	43,714,442.20
12 Karang	23,549,848.00	30,260,223.00	49,593,890.00	49,262,546.00	54,188,800.60
13 Sungegeneng	76,106,889.00	117,121,347.00	152,367,201.00	152,176,989.00	167,394,687.90
14 Porodeso	14,782,701.00	19,462,321.00	29,147,136.00	29,121,464.00	32,033,610.40
15 Moro	13,674,467.00	17,031,880.00	32,507,489.00	32,475,789.00	35,723,367.90
16 Sekaran	64,284,073.00	119,207,790.00	157,766,899.00	158,447,516.00	174,292,267.60
17 Jugo	58,133,204.00	80,766,615.00	101,066,014.00	102,076,152.00	112,283,767.20
18 Ngarum	31,710,330.00	43,777,392.00	49,513,758.00	49,791,192.00	54,770,311.20
19 Titik	14,002,559.00	18,604,529.00	26,866,941.00	26,774,373.00	29,451,810.30
20 Kendal	17,346,319.00	26,638,480.00	37,446,576.00	37,377,750.00	41,115,525.00
21 Keting	12,053,215.00	18,491,224.00	24,119,540.00	20,041,316.00	22,045,447.60
<b>Jumlah</b>	<b>631,647,649.00</b>	<b>910,257,670.00</b>	<b>1,206,342,087.00</b>	<b>1,195,054,181.00</b>	<b>1,314,559,599.10</b>

Sumber : Kantor Camat Sekaran

**Tabel 9.1.5 Jumlah Bank Menurut Jenis di Kecamatan Sekaran, 2020**

Desa/Kelurahan	Bank Umum	BPR
(1)	(2)	(3)
1 Besur	-	-
2 Kebalankulon	-	-
3 Kudikan	-	-
4 Manyar	-	-
5 Trosono	-	-
6 Latek	-	-
7 Miru	1	1
8 Bulutengger	1	1
9 Bugel	-	-
10 Siman	-	-
11 Kembangan	-	-
12 Karang	-	-
13 Sungegeneng	-	1
14 Porodeso	-	-
15 Moro	-	-
16 Sekaran	1	2
17 Jugo	-	-
18 Ngarum	-	-
19 Titik	-	-
20 Kendal	-	-
21 Keting	-	-
<b>Jumlah</b>	<b>3</b>	<b>5</b>

Sumber : Kantor Camat Sekaran

**Tabel 9.1.6 Jumlah Koperasi Menurut Jenis Koperasi di Kecamatan Sekaran, 2020**

Desa/Kelurahan	KUD	KPN	KOPWAN	Lainnya	Jumlah
(1)	(2)	(3)	(6)	(7)	(8)
1 Besur	1	-	1	-	2
2 Kebalankulon	1	-	1	-	2
3 Kudikan	1	-	1	-	2
4 Manyar	1	-	1	-	2
5 Trosono	1	-	1	-	2
6 Latek	1	-	1	-	2
7 Miru	1	-	1	-	2
8 Bulutengger	1	-	1	-	2
9 Bugel	1	-	1	-	2
10 Siman	1	-	1	-	2
11 Kembangan	1	-	1	-	2
12 Karang	1	-	1	-	2
13 Sungegeneng	1	-	2	-	3
14 Porodeso	1	-	1	-	2
15 Moro	1	-	1	-	2
16 Sekaran	1	-	2	-	3
17 Jugo	1	-	1	-	2
18 Ngarum	1	-	1	-	2
19 Titik	1	-	1	-	2
20 Kendal	1	-	1	-	2
21 Keting	1	-	1	-	2
<b>Jumlah</b>	<b>21</b>	<b>-</b>	<b>21</b>	<b>-</b>	<b>42</b>

Sumber : Kantor Desa dan Kantor Kecamatan Sekaran

# DATA

## MENCERDASKAN BANGSA



**BADAN PUSAT STATISTIK  
KABUPATEN LAMONGAN**

Jalan Veteran No 185, Lamongan 62218, Telp (0322) 3103310,  
email : bps3524@bps.go.id, homepage: lamongankab.bps.go.id

ISSN 2798-7914

