Katalog /*Catalog*: 1102001.3521.140

KECAMATAN WIDODAREN DALAM ANGKA

Widodaren Subdistrict in Figures

2023

BADAN PUSAT STATISTIK
KABUPATEN NGAWI
BPS-STATISTICS OF NGAWI REGENCY

KECAMATAN WIDODAREN DALAM ANGKA

Widodaren Subdistrict in Figures

2023

https://jeb.bps.go.id

KECAMATAN WIDODAREN DALAM ANGKA
Widodaren Subdistrict in Figures
2023

ISSN: 2797-4472
No. Publikasi/Publicatio
No. Publikasi/*Publication Number*: 35210.2321
Katalog /*Catalog*: 1102001.3521.140
Ukuran Buku/*Book Size*: 14,8 cm x 21 cm
Jumlah Halaman/*Number of Pages* : xxxviii + 212 hal/*pages*

Naskah/*Manuscript*:
BPS KABUPATEN NGAWI
BPS-Statistics of Ngawi Regency

Penyunting/Editor:
BPS KABUPATEN NGAWI
BPS-Statistics of Ngawi Regency

Gambar Kover/*Cover Design*:
BPS KABUPATEN NGAWI
BPS-Statistics of Ngawi Regency

Ilustrasi Kover/*Cover Illustration*:
Pemadam Kebakaran Kecamatan Widodaren
Widodaren sub-district fire department

Diterbitkan oleh/*Published by*:
©BPS KABUPATEN NGAWI
©BPS-Statistics of Ngawi Regency

Dicetak oleh/*Printed by*:
CV. Azka Putra Pratama

Dilarang mengumumkan, mendistribusikan, mengomunikasikan, dan/atau menggandakan sebagian atau seluruh isi buku ini untuk tujuan komersil tanpa izin tertulis dari Badan Pusat Statistik.
Prohibited to announce, distribute, communicate, and/or copy part or all of this book for commercial purpose without permission from BPS-Statistics Indonesia.

https://ngawikab.bps.go.id

TIM PENYUSUN/*TEAM MEMBERS*

Pengarah/*Director*
Ir. Prayogo Setyo Widodo, M.M

Penanggung Jawab/*Persons in Charge*
Ir. Prayogo Setyo Widodo, M.M

Penyunting/*Editors*
Arif Wibowo, SST

Pengolah Data dan Penulis Naskah/*Data Processor and Writers*
Adityas Dian Suhartarti, SST

Penata Letak/*Layout Designers*
Adityas Dian Suhartarti, SST

https://ngawikab.bps.go.id

https://ngawikab.bps.go.id

KONTRIBUTOR DATA/*DATA CONTRIBUTORS*

1. Kementerian Agama Kab. Ngawi*/Ministry of Religious Affair Ngawi Regency*
2. Badan Keuangan Kab. Ngawi*/Financial office Ngawi Regency*
3. Badan Pusat Statistik*/BPS-Statistics Indonesia*
4. Dinas Pemberdayaan Masyarakat dan Desa*/Departemen of community and village Empowerment*
5. Dinas Pendidikan dan Kebudayaan Kab. Ngawi*/Departemen of Education and culture*
6. Dinas Pekerjaan Umum dan Penataan Ruang Kab. Ngawi*/Departemen of public work and spatial planning of ngawi regency*
7. Dinas Perikanan dan Peternakan Kab. Ngawi*/Departemen Fishery and animal husbandry Ngawi Regency*
8. Cabang Dinas Pendidikan wilayah kabupaten ngawi Dinas Pendidikan Provinsi Jawa Timur/*Regional Education Office Ngawi East java provinsial Education Office*
9. Dinas Kependudukan dan Catatan Sipil Kab. Ngawi*/Depaetemen Population and Civil Regristration Service of Ngawi Regency*

https://ngawikab.bps.go.id

https://ngawikab.bps.go.id

PETA WILAYAH KECAMATAN WIDODAREN
Map of Widodaren Subdistrict

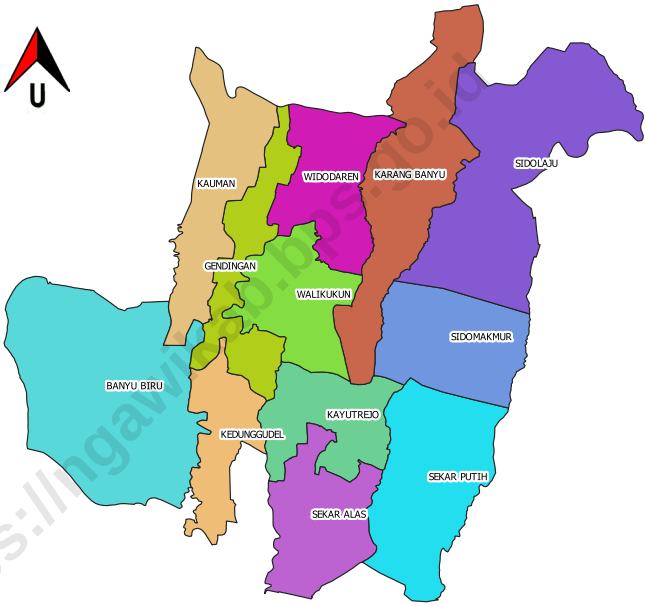

https://ngawikab.bps.go.id

https://ngawikab.bps.go.id

KEPALA BPS KABUPATEN NGAWI
CHIEF STATISTICIAN OF NGAWI REGENCY

Ir. PRAYOGO SETYO WIDODO, M.M

https://ngawikab.bps.go.id

KATA PENGANTAR

Puji syukur atas rahmat Tuhan Yang Maha Esa sehingga publikasi "Kecamatan Widodaren Dalam Angka 2023" telah disusun dan disajikan dengan baik.

Publikasi Kecamatan Widodaren Dalam Angka 2023 diterbitkan dalam rangka untuk memenuhi kebutuhan akan pelayanan data statistik yang lengkap, akurat dan mutakhir, yang dapat digunakan sebagai bahan perencanaan dan evaluasi pembangunan di Kabupaten Ngawi khususnya di Kecamatan Widodaren.

Tabel-tabel yang disajikan bersumber dari hasil kegiatan Badan Pusat Statistik Kabupaten Ngawi dan Personel/Dinas/Instansi terkait yang bertugas di Kecamatan Widodaren.

Kami menyadari akan keterbatasan dalam menyajikan publikasi yang bisa diterima semua pihak kami berupaya untuk mengembangkan dan menyempurnakan publikasi ini sebaik mungkin. Kepada semua pihak yang telah membantu sehingga terbitnya publikasi ini kami ucapkan terima kasih. Segala saran dan kritik demi perbaikan publikasi sangat kami harapkan. Semoga publikasi ini dapat bermanfaat.

https://ngawikab.bps.go.id

Ngawi, September 2023
Kepala BPS
Kabupaten Ngawi

Ir. PRAYOGO SETYO WIDODO, M.M

PREFACE

Praise for the grace of God Almighty so that the publication "Widodaren Subdistrict in Figures 2023" has been arranged and presented properly.

Widodaren Subdistrict Publication in Figures 2023 is published in order to meet the need for complete, accurate and up-to-date statistical data services, which can be used as material for planning and evaluation of development in Ngawi Regency especially in Widodaren Subdistrict.

The tables presented are sourced from the results of the activities of the Central Statistics Agency of Ngawi and related Agency Personnel who are in charge of the Widodaren Subdistrict.

We are aware of the limitations in presenting publications that are acceptable to all parties. We strive to develop and perfect this publication as best we can. We would like to thank all those who have helped so that the publication of this publication. All suggestions and criticisms for improving the publication are very welcome. Hopefully this publication can be useful.

https://ngawikab.bps.go.id

Ngawi, September 2023
Chief Statistician of
Ngawi Regency

Ir. PRAYOGO SETYO WIDODO, M.M

DAFTAR ISI / *CONTENTS*

Halaman
Page

Kata Pengantar/*Preface* xi
Daftar Isi/*Contents* xiii
Daftar Tabel/*List of Tables* xv
Daftar Gambar/*List of Figures* xxxi
Daftar Singkatan/*List of Abbreviations* xxxiii
1. Geografi dan Iklim/*Geography and Climate* 1
2. Pemerintahan/*Government* 19
3. Penduduk dan Ketenagakerjaan/*Population and Employment* 37
4. Sosial/*Social* 79
5. Pertanian/*Agriculture* 143
6. Pariwisata, Transportasi, dan Komunikasi/*Tourism, Transportation, anf Communication* 175
7. Perbankan, Koperasi, dan Perdagangan/*Banking, Cooperative, anf Trade* 199

https://ngawikab.bps.go.id

https://ngawikab.bps.go.id

DAFTAR TABEL/*LIST OF TABLES*

Halaman
Page

1. GEOGRAFI DAN IKLIM/*GEOGRAPHY AND CLIMATE* 1

1.1 KEADAAN GEOGRAFI
GEOGRAPHY CONDITION* *7

1.1.1 Luas Daerah Menurut Desa di Kecamatan Widodaren, 2022
Total Area by Village in Widodaren Subdistrict, 2022 ..... *7*

1.1.2 Jarak Kelurahan/Desa ke Kecamatan dan Ibukota Kabupaten (Km), 2022
Distance from Village Office to Subdistrict Office and Capital Regency (Km), 2022 ..... *8*

1.1.3 Letak Geografis
Geographycal Location *9*

1.1.4 Status Desa, Topografi dan Ketinggian dari Permukaan Air Laut Menurut Kelurahan/Desa di Kecamatan Widodaren, 2022
Village Status, Topography, and Height From Sea Surface by Villages in Widodaren Subdistrict , 2022 ..... *10*

1.1.5 Titik Koordinat Kantor Kelurahan/Desa dan Kantor Kecamatan Widodaren
Coordinating Point of Village Office and Widodaren Subdistrict Office11

1.1.6 Luas Lahan/wilayah Menurut Penggunaan di Kecamatan Widodaren (Ha), 2022
Land Area/Region According to Usage in Widodaren Subdistrict (Ha), 2022 ..... *12*

1.1.7 Luas Lahan Sawah Menurut Jenis Pengairan di Kecamatan Widodaren (Ha), 2022
Rice Field Area by Type of Irrigation in Widodaren Subdistrict (Ha), 2022 ..... *13*

1.1.8 Luas Lahan Bukan Sawah Menurut Penggunaan di Kecamatan Widodaren (Ha), 2022
Not Rice Field/Dry Land Area by Type of Use in Widodaren Subditrict, 2022 ..... *15*

https://lamongkab.bps.go.id

Halaman
Page

1.2 KEADAAN IKLIM
CLIMATE CONDITION ***17***

1.2.1 Rata-rata Curah Hujan (mm^3) dan Hari Hujan (hari) Setiap Bulan di Lokasi Penakar Hujan Kecamatan Widodaren, 2022
Monthly Avarage of Rainfall and Raindays by Gauge Location in Widodaren Subdistrict , 2022 ..... *17*

2. PEMERINTAHAN/*GOVERNMENT* **19**

2.1 WILAYAH ADMINISTRASI
ADMINISTRATIVE AREA 25

2.1.1 Banyaknya Rukun Warga (RW), Rukun Tangga (RT) dan Dusun di Kecamatan Widodaren menurut Kelurahan/Desa, 2022
Number of Citizen Foundation, Neighbour Foundation and Orchard in Widodaren Subdistrict by Village, 2022 ..... *25*

2.1.2 Nama Camat Widodaren dan Masa Jabatan di Kecamatan Widodaren, 1983 - 2022
Name Subdistrict Chief of Widodaren and Officiate Period, 1983 - 2022 *26*

2.1.3 Nama Kepala Desa dan Sekretaris Desa di Kecamatan Widodaren, 2022
Names of Villages Heads and Villages Secretary in Widodaren Subdistrict, 2022 ..... *27*

2.2 SUMBER DAYA MANUSIA

2.2.1 Jumlah Pegawai Negeri Sipil Menurut Pemerintah Daerah dan Jenis Kelamin, 2022
Number of Civil Servants by Local Government and Sex, 2022 ..... *28*

2.2.2 Jumlah Pegawai Negeri Sipil Pemerintah Daerah Kecamatan Widodaren Menurut Tingkat Pendidikan dan Jenis Kelamin, 2022
Number of Civil Servants of Widodaren Subdistrict Government by Educational Level and Sex, 2021 ..... *29*

2.2.3 Banyaknya Perangkat Kelurahan/Desa di Kecamatan Widodaren, 2022
Number of Villages Peripheral in Widodaren Subdistrict, 2022 ..... *30*

2.2.4 Jumlah Perangkat Kelurahan/Desa Menurut Tingkat Pendidikan Yang Ditamatkan, 2022.....
Number of Villages Devices by Education Level Completed, 2022 ..... *32*

https://ngawikab.bps.go.id

Halaman
Page

3. PENDUDUK DAN KETENAGAKERJAAN/*POPULATION AND EMPLOYMENT* 33

3.1 PENDUDUK
POPULATION* *38

3.1.1 Luas Wilayah, Penduduk, Laju Pertumbuhan Penduduk, Distribusi Persentase Penduduk, Kepadatan Penduduk, Rasio Jenis Kelamin Menurut Kelurahan/Desa di Kecamatan Widodaren, 2022
Area Square, Population, Population Growth Rate, Percentage Distribution of Population, Population Density, and Sex Ratio by Village in Widodaren Subdistrict, 2022 ..... *38*

3.1.2 Jumlah Penduduk Menurut Kelompok Umur dan Jenis Kelamin di Kecamatan Widodaren, 2022
Population by Age Group and Sex in Widodaren Subdistrict, 2022 ..... *40*

3.1.3 Jumlah Penduduk Menurut Status Perkawinan di Kecamatan Widodaren, 2022
Population by Marital Status in Widodaren Subdistrict, 2022 ..... *41*

3.1.4 Jumlah Kepala Keluarga Menurut Kelurahan/Desa di Kecamatan Widodaren, 2022
Number of Family Heads by Village in Widodaren Subdistrict, 2022 ..... *43*

3.1.5 Jumlah Penduduk Menurut Agama Yang Dianut di Kecamatan Widodaren, 2022
Population According to Religion in Widodaren Subdistrict, 2022 ..... *44*

3.1.6 Jumlah Penduduk Yang Mengalami Kecacatan Menurut Kelurahan/Desa di Kecamatan Widodaren, 2022
Number of Population with Disabilities by Village in Widodaren Subdistrict, 2022 ..... *45*

3.1.7 Jumlah Penduduk Menurut Tingkat Pendidikan dan Jenis Kelamin di Kecamatan Widodaren, 2022
Population Amount by Education Level and Sex in Widodaren Subdistrict, 2022 ..... *46*

3.1.8 Jumlah Kelahiran dan Kematian Menurut Jenis Kelamin di Kecamatan Widodaren, 2022
Number of Births and Deaths by Gender in Widodaren Subdistrict, 2022 *51*

https://jogjakab.bps.go.id

Halaman
Page

3.1.9 Jumlah Penduduk Datang dan Pindah Menurut Jenis Kelamin di Kecamatan Widodaren, 2022
Number of Population Comes and Moves According to Gender in Widodaren Subdistrict, 2022 ..... *52*

3.1.10 Jumlah Penduduk Menurut Hubungan Dengan Kepala Keluarga per Jenis Kelamin di Kecamatan Widodaren, 2022
Number of Population According to Relationship Gender with Head of Family in Widodaren Subistrict, 2022 ..... *53*

3.2 KETENAGAKERJAAN
EMPLOYMENT ***59***

3.2.1 Jumlah Penduduk yang Bekerja Menurut Lapangan Usaha di Kecamatan Widodaren, 2022
Number of Population Working by Business Field in Widodaren Subdistrict, 2022 ..... *59*

4. SOSIAL/*SOCIAL* **63**

4.1 PENDIDIKAN
EDUCATION ***68***

4.1.1 Banyaknya Desa[1]/Kelurahan yang Memiliki Fasilitas Sekolah Menurut Tingkat Pendidikan di Kecamatan Widodaren, 2022–2022
Number of Villages[1]/Kelurahan Having Educational Facilities by Educational Level in Widodaren Subdistrict, 2022–2022 ..... *68*

4.1.2 Jumlah Sekolah Menurut Tingkat Pendidikan di Kecamatan Widodaren, 2021/2022 dan 2022/2023
Number of Schools by Educational Level in Widodaren Subdistrict, 2021/2022 and 2022/2023 ..... *69*

4.1.3 Jumlah Guru Menurut Tingkat Pendidikan di Kecamatan Widodaren, 2021/2022 dan 2022/2023
Number of Schools by Educational Level in Widodaren Subdistrict, 2021/2022 and 2022/2023 ..... *70*

4.1.4 Jumlah Murid Menurut Tingkat Pendidikan di Kecamatan Widodaren, 2021/2022 dan 2022/2023
Number of Schools by Educational Level in Widodaren Subdistrict, 2021/2022 and 2022/2023 ..... *71*

https://ngawikab.bps.go.id

Halaman
Page

4.1.5 Jumlah Sekolah, Guru, dan Murid Taman Kanak-Kanak (TK) di Bawah Kementerian Pendidikan dan Kebudayaan Menurut Kelurahan/ Desa di Kecamatan Widodaren, 2022/2023
Number of Schools, Teachers, and Pupils in Kindergarten Under The Ministry of Education and Culture by Village in Widodaren Subdistrict, 2022/2023 ..... *72*

4.1.6 Jumlah Sekolah, Guru, dan Murid Raudatul Athfal (RA) di Bawah Kementerian Agama Menurut Kelurahan/Desa di Kecamatan Widodaren, 2022/2023
Number of Schools, Teachers, and Pupils in Raudatul Athfal (RA) Under The Ministry of Religious Affairs by Village in Widodaren Subdistrict, 2022/2023 ..... *73*

4.1.3 Jumlah Sekolah, Guru, dan Murid Sekolah Dasar (SD) di Bawah Kementerian Pendidikan dan Kebudayaan Menurut Kelurahan/ Desa di Kecamatan Widodaren, 2022/2023
Number of Schools, Teachers, and Pupils in Primary Schools Under The Ministry of Education and Culture by Village in Widodaren Subdistrict, 2022/2023 ..... *74*

4.1.4 Jumlah Sekolah, Guru, dan Murid Sekolah Menengah Pertama (SMP) di Bawah Kementerian Pendidikan dan Kebudayaan Menurut Kelurahan/Desa di Kecamatan Widodaren, 2022/2023
Number of Schools, Teachers, and Pupils in Junior High Schools Under The Ministry of Education and Culture by Village in Widodaren Subdistrict, 2022/2023 ..... *75*

4.1.5 Jumlah Sekolah, Guru, dan Murid Sekolah Menengah Atas (SMA) di Bawah Kementerian Pendidikan dan Kebudayaan Menurut Kelurahan/Desa di Kecamatan Widodaren, 2022/2023
Number of Schools, Teachers, and Pupils in Senior High Schools Under The Ministry of Education and Culture by Village in Widodaren Subdistrict, 2022/2023 ..... *76*

4.1.6 Jumlah Sekolah, Guru, dan Murid Sekolah Menengah Kejuruan (SMK) di Bawah Kementerian Pendidikan dan Kebudayaan Menurut Kelurahan/Desa di Kecamatan Widodaren, 2022/2023
Number of Schools, Teachers, and Pupils in Vocational High Schools Under The Ministry of Education and Culture by Village in Widodaren Subdistrict, 2022/2023 ..... *77*

https://widawirdi.bps.go.id

Halaman
Page

4.1.7 Jumlah Sekolah, Guru, dan Murid Madrasah Ibtidaiyah (MI) di Bawah Kementerian Agama Menurut Kelurahan/Desa di Kecamatan Widodaren, 2022/2023
Number of Schools, Teachers, and Pupils in Madrasah Ibtidaiyah (MI) Under The Ministry of Religious Affairs by Village in Widodaren Subdistrict, 2022/2023 ..... *78*

4.1.8 Jumlah Sekolah, Guru, dan Murid Madrasah Tsanawiyah (MTs) di Bawah Kementerian Agama Menurut Kelurahan/Desa di Kecamatan Widodaren, 2022/2023
Number of Schools, Teachers, and Pupils in Madrasah Tsanawiyah (MTs) Under The Ministry of Religious Affairs by Village in Widodaren Subdistrict, 2022/2023 ..... *79*

4.1.9 Jumlah Sekolah, Guru, dan Murid Madrasah Aliyah (MA) di Bawah Kementerian Agama Menurut Kelurahan/Desa di Kecamatan Widodaren, 2022/2023
Number of Schools, Teachers, and Pupils in Madrasah Aliyah (MA) Under the Ministry of Religious Affairs by Village in Widodaren Subdistrict, 2022/2023 ..... *80*

4.1.10 Jumlah Pondok Pesantren, Guru/Ustadz dan Murid/Santri Menurut Kelurahan/Desa di Kecamatan Widodaren, 2022
Number of Boarding-School for Moslem (BSM), Teacher, and Moslem Pupils by Village in Widodaren Subdistrict, 2022 ..... *81*

4.1.11 Jumlah Sekolah, Guru/Ustadz dan Murid/Santri Madrasah Diniyah (MD) Menurut Kelas/Tingkat dan Kelurahan/Desa di Kecamatan Widodaren, 2022
Number of Schools, Teachers, and Moslem Pupils in Madrasah Diniyah (MD) by Class and Village in Widodaren Subdistrict, 2022 ..... *83*

4.1.12 Banyaknya Sekolah Dasar (SD) Menurut Kelurahan/Desa di Kecamatan Widodaren, 2021
Number of Elementary Schools by Village in Widodaren Subdistrict, 2022 ..... *85*

4.1.13 Banyaknya Madrasah Ibtidaiyah (MI) Menurut Kelurahan/Desa di Kecamatan Widodaren, 2022
Number of Madrasah Ibtidaiyah by Village in Widodaren Subdistrict, 2022 ..... *86*

https://widodaremkab.bps.go.id

Halaman
Page

4.1.14 Banyaknya Sekolah Menengah Pertama (SMP) Menurut Kelurahan/ Desa di Kecamatan Widodaren, 2022
Number of Junior High Schools by Village in Widodaren Subdistrict, 2022 ..... *87*

4.1.15 Banyaknya Madrasah Tsanawiyah (MTs) Menurut Kelurahan/Desa di Kecamatan Widodaren, 2022
Number of Madrasah Tsanawiyah (MTs) by Village in Widodaren Subdistrict, 2022 ..... *88*

4.1.16 Banyaknya Sekolah Menengah Atas (SMA) Menurut Kelurahan/ Desa di Kecamatan Widodaren, 2022
Number of Senior High School by Village in Widodaren Subdistrict, 2022 ..... *89*

4.1.17 Banyaknya Madrasah Aliyah (MA) Menurut Kelurahan/Desa di Kecamatan Widodaren, 2022
Number of Madrasah Aliyah (MA) by Village in Widodaren Subdistrict, 2022 ..... *90*

4.1.18 Banyaknya Sekolah Menengah Kejuruan (SMK) Menurut Kelurahan/ Desa di Kecamatan Widodaren, 2022
Number of Vocational High School by Village in Widodaren Subdistrict, 2022 ..... *91*

4.1.19 Banyaknya Akademi/Perguruan Tinggi Menurut Kelurahan/Desa di Kecamatan Widodaren, 2022
Number of Academy/College by Village in Widodaren Subdistrict, 2022 ..... *92*

4.1.20 Kemudahan Untuk Mencapai Sarana Pendidikan Terdekat Bagi Kelurahan/Desa yang Tidak ada Sarana Pendidikan Menurut Kelurahan/Desa dan Jenjang Pendidikan di Kecamatan Widodaren, 2021
Ease of Reaching Nearest Educational Facilities for Village with No Educational Facilities by Village and Level of Education in Widodaren Subdistrict , 2021 ..... *93*

4.2 KESEHATAN
HEALTH ***95***

https://ngawikabkps.go.id

Halaman
Page

4.2.1 Jumlah Sarana Kesehatan menurut Kelurahan/Desa dan Jenis Sarana di Kecamatan Widodaren, 2022
Number of Villages which Have Health Facilities by Village and Type of Health Facilities in Widodaren Subdistrict, 2022 ..... *95*

4.2.2 Jumlah Tenaga Kesehatan menurut Kelurahan/Desa di Kecamatan Widodaren, 2022
Number of Health Personal Medical by Village in Widodaren Subdistrict, 2022 ..... *99*

4.2.3 Jumlah Balita yang Mendapat Imunisasi Menurut Jenis Imunisasi di Kecamatan Widodaren, 2022
Number of Toddlers who Received Immuizations by Type Immunization in Widodaren Subdistrict, 2022 ..... *101*

4.2.4 Jumlah Kasus 10 Penyakit Terbanyak Di Puskesmas Widodaren, 2022
Number of Cases 10 Most Diseases in Widodaren Health Center, 2022 ..... *104*

4.2.5 Jumlah Bayi Lahir, Bayi Berat Badan Lahir Rendah (BBLR), BBLR Dirujuk dan Bergizi Buruk di Kecamatan Widodaren, 2022
Number of Births, Babies with Low Birth Weights (LBW), Treated LBW, and Malnutrion Cases in Widodaren Subdistrict, 2022 ..... *105*

4.2.6 Jumlah Pencapaian KB Baru Menurut Alat Kontrasepsi Menurut Kelurahan/Desa di Kecamatan Widodaren, 20226
Number of New Current Users by Currently Method by Village in Widodaren Regency, 2022 ..... *106*

4.2.7 Persentase Pencapaian Peserta KB Baru Menurut Kelurahan/Desa di Kecamatan Widodaren, 2022
Percentage of New Current Users to Target by Village in Widodaren Subdistrict, 2022 ..... *107*

4.2.8 Jumlah Pasangan Usia Subur (PUS), Peserta KB, dan Prevalensi KB Menurut Kelurahan/Desa di Kecamatan Ngawi, 2022
Number of Eligible Couple, Current User and Prevalence by Village in Widodaren Subdistrict, 2022 ..... *108*

4.2.9 Banyaknya Sarana Kesehatan Menurut Kelurahan/Desa dan Jenis Sarana Kesehatan di Kecamatan Widodaren, 2021
Number of Health Facilities by Village and Type of Health Facilities in Widodaren Subdistrict, 2021 ..... *109*

https://ngawikab.bps.go.id

Halaman
Page

4.2.10 Kemudahan Mencapai Sarana Kesehatan Terdekat Bagi Kelurahan/Desa yang Tidak ada Sarana Kesehatan Menurut Kelurahan/Desa di Kecamatan Widodaren, 2021
Ease of Reaching Nearby Health Facilities for Village with No Health Facilities by Village in Widodaren District, 2021 ..... *111*

4.2.11 Banyaknya Warga Penderita Gizi Buruk Menurut Kelurahan/Desa di Kecamatan Widodaren, 2021 dan 2022
Number of People with Malnutrition by Village in Widodaren Subdistrict, 2021 and 2022 ..... *113*

4.3 AGAMA DAN SOSIAL LAINNYA
RELIGION AND OTHER SOCIAL AFFAIRS ***114***

4.3.1 Jumlah Tempat Peribadatan Menurut Kelurahan/Desa di Kecamatan Widodaren, 2022
Number of Places of Worship by Subdistrict and Religion di Widodaren Subdistrict, 2022 ..... *114*

4.3.2 Jumlah Nikah, Talaq, Cerai Dan Rujuk Menurut Kelurahan/Desa di Kecamatan Widodaren, 2022
Number of Marriage, Separates, Divorce and Reconciliations by Village in Widodaren Regency, 2022 ..... *115*

4.3.3 Jumlah Jamaah Haji yang Diberangkatkan Menurut Kelurahan/Desa dan Jenis Kelamin di Kecamatan Widodaren, 2022
Number of Moslem Pilgrims by Village and Sex in Widodaren Subdistrict, 2022 ..... *116*

4.3.4 Jumlah Zakat, Infaq, Shodaqoh dan Muzzaki Menurut Kelurahan/Desa di Kecamatan Widodaren, 2022
Number of Alms, Infaq, Shodaqoh, and Muzzaki by Village in Widodaren Subdistrict, 2022 ..... *117*

4.3.5 Jumlah Pemberi, Penerima dan Hewan Qurban Menurut Kelurahan/Desa di Kecamatan Widodaren, 2022
Number of Giver, Recipient, and Sacrificial Animals by Village in Widodaren Subdistrict, 2022 ..... *118*

https://mawilakab.bps.go.id

Halaman
Page

4.3.6 Jumlah Bangunan Tempat Tinggal dan Bukan Tempat Tinggal Menurut Kelurahan/Desa di Kecamatan Widodaren, 2022
Number of Place and Not a Place to Stay by Village in Widodaren Subdisrict, 2022 ..... *119*

4.3.7 Banyaknya Kelurahan/Desa Menurut Penggunaan Fasilitas Tempat Buang Air Besar Sebagian Besar Keluarga di Kecamatan Widodaren, 2020, 2021, 2022
Number of Villages by Utilization of Defecation Facilities for Most Families in Widodaren Subdistrict, 2020, 2021, 2022 ..... *120*

4.3.8 Jumlah Rumahtangga Menurut Sumber Air Yang Digunakan dan Kelurahan/Desa di Kecamatan Widodaren, 2022
Number of Households by Water Source Used and Village in Widodaren Subdisrict, 2022 ..... *121*

4.3.9 Banyaknya Kelurahan/Desa Menurut Sumber Air MInum Sebagian Besar Keluarga di Kecamatan Widodaren, 2020, 2021, 2022
Number of Villages by Drinking Water Sources for Most Families in Widodaren Subdistrict, 2020, 2021, 2022 ..... *122*

4.3.10 Jumlah Lapangan/Sarana Olah Raga Menurut Kelurahan/Desa dan Jenis Lapangan di Kecamatan Widodaren, 2022
Number of Have Sport Centre by Village and Type of Sport Centre in Widodaren Subdistrict, 2022 ..... *123*

4.3.11 Banyaknya Kelurahan/Desa yang Memiliki Kelompok Kegiatan Olahraga Menurut Jenis Olahraga dan Ketersediaan Fasilitas/ Lapangan Olahraga di Kecamatan Widodaren, 2021
Number of Villages with Sports Activity Groups by Sports Types and Availability of Sports Facilities / Fields in Widodaren Subdistrict, 2021 ..... *124*

4.3.12 Jumlah Kelompok Kesenian Menurut Kelurahan/Desa dan Jenis Kesenian di Kecamatan Widodaren, 2022
Number of Art Group by Village and Type of Art in Widodaren Subdistrict, 2022 ..... *125*

4.3.13 Jumlah Tindak Pidana Yang Dilaporkan dan Yang Diselesaikan Menurut Kelurahan/Desa di Kecamatan Widodaren, 2022
Number of Reported and Completed Criminal Acts by Village in Widodaren Subdistrict, 2022 ..... *127*

https://mamasa.bps.go.id

Halaman
Page

4.3.14 Jumlah Tindak Pidana Yang Dilaporkan dan Yang Diselesaikan Menurut Jenis Kejahatan di Kecamatan Widodaren, 2022
Number of Reported and Completed Criminal Acts by Type of Crime in Widodaren Subdistrict, 2022 ..... *128*

4.3.15 Banyaknya Kejadian Bencana Alam Menurut Kelurahan/Desa dan Jenis Bencana Alam di Kecamatan Widodaren, 2021
Number of Natural Disasters by Village and Types of Natural Disasters in Widodaren Subdistrict, 2021 ..... *129*

4.3.16 Banyaknya Korban Jiwa Akibat Bencana Alam Menurut Kelurahan/Desa dan Jenis Bencana Alam di Kecamatan Widodaren, 2021
Number of Casualties Due to Natural Disasters by Village and Types of Natural Disasters in Widodaren Subdistrict, 2021 ..... *132*

4.3.17 Keberadaan Fasilitas/Upaya Atisipasi/Mitigasi Bencana Alam Menurut Kelurahan/Desa di Kecamatan Widodaren, 2021
Existence of Facilities / Efforts to Anticipate / Mitigate Natural Disasters by Village in Widodaren Subdistrict, 2021 ..... *135*

5. PERTANIAN/*AGRICULTURE* 138

5.1 Luas Panen Tanaman Sayuran dan Buah-buahan Semusim Menurut Jenis Tanaman di Kecamatan Widodaren (ha), 2021–2022
Harvested Area of Seasonal Vegetables and Fruits by Kind of Plant in Widodaren Subdistrict (ha), 2021–2022 ..... *143*

5.2 Produksi Tanaman Sayuran dan Buah-buahan Semusim Menurut Jenis Tanaman di Kecamatan Widodaren (kuintal), 2021–2022
Production of Seasonal Vegetables and Fruits by Kind of Plant in Widodaren Subdistrict (quintal), 2021–2022 ..... *144*

5.3 Luas Panen Tanaman Biofarmaka Menurut Jenis Tanaman di Kecamatan Widodaren (ha), 2021–2022
Harvested Area of S Biopharmaca Plants by Kind of Plant in Widodaren Subdistrict (ha), 2021–2022 ..... *145*

5.4 Luas Panen Tanaman Biofarmaka Menurut Jenis Tanaman di Kecamatan Widodaren (ha), 2021–2022
Harvested Area of S Biopharmaca Plants by Kind of Plant in Widodaren Subdistrict (ha), 2021–2022 ..... *146*

https://jogjawikdemo.id

Halaman
Page

5.5 Luas Panen Tanaman Hias Menurut Jenis Tanaman di Kecamatan Widodaren (ha), 2021–2022
Harvested Area of Decorative Plantsby Kind of Plant in Widodaren Subdistrict (ha), 2021–2022 ..... *147*

5.6 Luas Panen Tanaman Hias Menurut Jenis Tanaman di Kecamatan Widodaren (ha), 2021–2022
Harvested Area of Decorative Plantsby Kind of Plant in Widodaren Subdistrict (ha), 2021–2022 ..... *148*

5.7 Produksi Buah-Buahan dan Sayuran Tahunan Menurut Jenis Tanaman di Kecamatan Widodaren (kuintal), 2021–2022
Production of Annual Fruits and Vegetables by Kind of Plant in Widodaren Subdistrict (quintal), 2021–2022 ..... *149*

5.1 TANAMAN PANGAN
FOOD CROPS ***150***

5.1.1 Luas Panen dan Produksi Tanaman Pangan Menurut Kelurahan/Desa di Kecamatan Widodaren, 2022
Harvested Area and Production of Food Crops by Village in Widodaren Subdistrict , 2022 ..... *150*

5.2 HORTIKULTURA
HORTICULTURE ***154***

5.2.1 Luas Panen Tanaman Sayuran Semusim Menurut Kelurahan/Desa di Kecamatan Widodaren (Ha), 2022 154
Harvested Area of Seasonal Vegetables by Village in Widodaren Subdistrict (Ha), 2022 ..... *154*

5.2.2 Produksi Tanaman Sayuran Semusim Menurut Kelurahan/Desa di Kecamatan Widodaren (Ton), 2022
Production of Seasonal Vegetables by Village in Widodaren Subdistrict (Ton), 2022 ..... *156*

5.2.3 Luas Panen Tanaman Biofarmaka Menurut Kelurahan/Desa di Kecamatan Widodaren (M^2), 2022
Harvested Area of Biopharmaca Plants by Village in Widodaren Subdistrict (M^2), 2022 ..... *158*

https://magetabb.bps.go.id

Halaman
Page

5.2.4 Produksi Tanaman Biofarmaka Menurut Kelurahan/Desa di Kecamatan Widodaren (Kg), 2022
Production of Biopharmaca Plants by Village in Widodaren Subdistrict (Kg), 2022 ..... *159*

5.2.5 Luas Panen Tanaman Hias Menurut Kelurahan/Desa di Kecamatan Widodaren (M^2), 2022
Harvested Area of Decorative Plants by Village in Widodaren Subdistrict (M^2), 2022 ..... *160*

5.2.6 Produksi Tanaman Hias Menurut Kelurahan/Desa di Kecamatan Widodaren (Tangkai), 2022
Production of Decorative Plants by Village in Widodaren Subdistrict (Stalk), 2022 ..... *161*

5.2.7 Produksi Tanaman Buah-buahan Menurut Kelurahan/Desa di Kecamatan Widodaren (Kw), 2022
Production of Fruit Plant by Village in Widodaren Subdistrict (Kw), 2022 ..... *162*

5.3 PERKEBUNAN
ESTATE CROPS ***163***

5.3.1 Luas Panen, Produksi Tanaman Perkebunan Besar dan Rakyat Lainnya Menurut Jenis Tanaman di Kecamatan Widodaren, 2022
Harvested Area, Large Estate Corps Production and Other Community Plantation by Kind of Plant in Widodaren Subdistrict, 2022 ..... *163*

5.4 PETERNAKAN
LIVESTOCK ***164***

5.4.1 Populasi Ternak Menurut Kelurahan/Desa dan Jenis Ternak di Kecamatan Widodaren (Ekor), 2022
Livestock Population by Village and Kind of Livestock in Widodaren Subdistrict (Heads), 2022 ..... *164*

5.4.2 Populasi Unggas Menurut Kelurahan/Desa dan Jenis Unggas di Kecamatan Widodaren (Ekor), 2022
Poultry Population by Village and Kind of Poultry in Widodaren Subdistrict (Heads), 2022 ..... *166*

https://nagawikab.bps.go.id

Halaman
Page

5.5 PERIKANAN
FISHERY ***167***

5.5.1 Produksi Ikan Menurut Jenis Ikan dan Subsektor Perikanan di Kecamatan Widodaren (Kg), 2022
Fish Production by Kinds of Fish and Fishery Subsector in Widodaren Subdistrict (Kg), 2022 ..... *167*

6. INDUSTRI DAN PERDAGANGAN/*INDUSTRY AND TRADE* **169**

6.1 PARIWISATA
TOURISM ***173***

6.1.1 Jumlah Sarana Akomodasi Menurut Desa/Kelurahan dan Jenis Akomodasi di Kecamatan Widodaren, 2021
Number of Accomodation Facilities by Villages/Kelurahan and Type of Accomodation in Widodaren Subdistrict, 2021 ..... *173*

6.2 TRANSPORTASI
TRANSPORTATION **174**

6.2.1 Prasarana dan Sarana Transportasi Antar Desa/Kelurahan Menurut Desa/Kelurahan di Kecamatan Widodaren, 2021
Inter-Villages/Kelurahan Transportation Infrastructure and Facilities by Villages/Kelurahan in Widodaren Subdistrict, 2021 ..... *174*

6.2.2 Jumlah Pengusaha Angkutan Bermotor Menurut Kelurahan/Desa dan Jenis Angkutan di Kecamatan Widodaren, 2022
Number of Motorized Transport Entrepreneurs by Village and Types of Transportation in Widodaren Subdistrict, 2022 ..... *176*

6.2.3 Jumlah Pengusaha Angkutan Tak Bermotor Menurut Kelurahan/Desa dan Jenis Angkutan di Kecamatan Widodaren, 2022
Number of Non-Motorized Transport Entrepreneurs by Village and Types of Transportation in Widodaren Subdistrict, 2022 ..... *178*

6.3 KOMUNIKASI
COMMUNICATION **179**

6.3.1 Keberadaan Kantor Pos/Pos Pembantu/Rumah Pos, Pos Keliling, dan Perusahaan/Agen Jasa Ekspedisi Swasta Menurut Desa/

https://jeparakab.bps.go.id

Halaman
Page

Kelurahan di KecamatanPitu, 2021
Number of Post Office/Subsidiary of Post Office, Mobile Portal Service, Private Expedition Service Company by Villages/Kelurahan in Widodaren Subdistrict, 2021 ..... *179*

6.3.2 Jumlah Menara Telepon seluler dan Operator Layanan Komunikasi Telepon Seluler Menurut Desa/Kelurahan di Kecamatan Widodaren, 2021
Number of Base Transceiver Station (BTS) and Cellular Phone Communication Service Operators by Villages/Kelurahan in Widodaren Subdistrict, 2021 ..... *180*

6.3.3 Kekuatan Sinyal Telepon Seluler dan Jenis Sinyal Internet Telepon Seluler Menurut Desa/Kelurahan di Kecamatan Widodaren, 2021
The Strenght of Celular Phone Signal by Villages/Kelurahan in Widodaren Subdistrict, 20221 ..... *181*

6.3.4 Jumlah Keberadaan Sarana Komunikasi Umum Menurut Kelurahan/Desa di Kecamatan Widodaren, 2022
Number of Public Communication Facilities Exist by Village in Widodaren Subistrict, 2022 ..... *182*

6.2 INDUSTRI
INDUSTRY ***183***

6.2.1 Jumlah Usaha Penggalian Menurut Jenis Galian di Kecamatan Widodaren, 2022
Number of Excavation Businesses by Type of Mining in Widodaren Subdistrict, 2022 ..... *183*

6.2.2 Jumlah Industri Kecil dan Kerajinan Rakyat Menurut Kelurahan/Desa dan Jenis Industri di Kecamatan Widodaren, 2022
Number of Small Industry and Cottage Industry by Village and Type of Industry in Widodaren Subdistrict, 2022 ..... *185*

6.3 ENERGI
ENERGY ***188***

6.3.1 Banyaknya Keluarga Menurut Kelurahan/Desa dan Jenis Pengguna Listrik di Kecamatan Widodaren, 2022
Number of Families by Village and Type of Electricity Users in Widodaren Subdistrict, 2022 ..... *188*

https://jayawijayakab.bps.go.id

6.3.2 Banyaknya Kelurahan/Desa Menurut Keberadaan Penerangan Jalan Utama Kelurahan/Desa di Kecamatan Widodaren, 2020, 2021, 2022
Number of Villages According to the Existence of Village Main Street Lighting in Widodaren Subdistrict, 2020, 2021, 2022 ..... *189*

6.3.3 Banyaknya Kelurahan/Desa Menurut Jenis Bahan Bakar untuk Memasak yang Digunakan Oleh Sebagian Besar Keluarga di Kecamatan Widodaren, 2020, 2021, 2022
Number of Villages by Type of Fuel for Cooking Used by Most Families in Widodaren Subdistrict, 2020, 2021, 2022 ..... *190*

7. PERHUBUNGAN DAN KOMUNIKASI/*TRANSPORTATION AND COMMUNICATION* 191

Number of Public Finance Facilities Exist by Village in Ngawi Subistrict, 2021 ..... *194*

7.1 Banyaknya Sarana Lembaga Keuangan Bank Menurut Desa/Kelurahan dan Jenis Bank di Kecamatan Widodaren, 2021
Number of Bank by Villages/Kelurahan and Type of Bank in Widodaren Subdistrict, 2021 ..... *195*

7.2 Banyaknya Koperasi Aktif Menurut Menurut Desa/Kelurahan dan Jenis Koperasi di Kecamatan Widodaren, 2021
Number of Cooperative by Villages/Kelurahan and Type of Cooperative in Widodaren Subdistrict, 2021 ..... *196*

7.3 Banyaknya Sarana Perdagangan Menurut Desa/Kelurahan dan Jenis Sarana Perdagangan di Kecamatan Widodaren, 2021
Number of Trade Facilities by Villages/Kelurahan and Type of Trade Facilities in Widodaren Subdistrict, 2021 ..... *198*

7.4 Alokasi Dana Desa (ADD) dan Dana Desa (DD) Menurut Kelurahan/Desa di Kecamtan Widodaren (Rupiah), 2022
Allocation of Village Funds and Village Funds by Village in Widodaren Sundistrict (Rupiah), 2022 ..... *200*

7.5 Jumlah Wajib Pajak Bumi dan Bangunan Menurut Kelurahan/Desa di Kecamatan Widodaren, 2022
Number of Taxable of Land and Building Taxes by Village in Widodaren Subdistrict, 2022 ..... *201*

https://ngawikab.bps.go.id

8.3 Jumlah Wajib Pajak, Target, dan Realisasi Penerimaan Pajak Bumi dan Bangunan (PBB) Menurut Kelurahan/Desa di Kecamatan Widodaren, 2022
Number of Taxable, Target, and Realization of Land and Building Taxes by Village in Widodaren Subdistrict, 2022 ..... *202*

8.4 Realisasi Penerimaan Pajak Bumi dan Bangunan Menurut Lokasi Tanah di Kecamatan Widodaren (Rupiah), 2022
Realization of Land and Building Taxes by Land Location in Widodaren Subdistrict (Rupiah), 2022 ..... *203*

https://ngawikab.bps.go.id

DAFTAR GAMBAR/*LIST OF FIGURES*

Halaman
Page

1.1 Luas Daerah menurut Desa/Kelurahan (%) di Kecamatan Widodaren, 2022
Total Area by Village/Kelurahan (%) in Widodaren Subdistrict, 2022..... 5

1.2 Jarak ke Ibukota Kecamatan Menurut Desa/Kelurahan di Kecamatan Widodaren (km), 2022
Distance to the Subdistrict Capital by Village/Kelurahan in Widodaren Subdistrict (km), 2022..... 6

2.1 Jumlah Dusun/Lingkungan, Rukun Warga dan Rukun Tetangga di Kecamatan Widodaren, 2022
Number of Dusun/Lingkungan, Rukun Warga and Rukun Tetangga in Widodaren Subdistrict, 2022..... 23

2.2 Jumlah Perangkat Desa Menurut Tingkat Pendidikan di Kecamatan Widodaren, 2022
Number of Village Officials by Education Level in Widodaren Subdistrict, 2022..... 24

3.1 Kepadatan Penduduk Menurut Desa di Kecamatan Widodaren, 2022
Population Density by Village in Widodaren Subdistrict, 2022..... 36

3.2 Penduduk Menurut Kelompok Umur di Kecamatan Widodaren, 2022
Population by Age Group in Widodaren Subdistrict, 2022..... 37

4.1 Jumlah Sekolah di Bawah Kementerian Pendidikan dan Kebudayaan dan Kementerian Agama Menurut Kelurahan/Desa di Kecamatan Widodaren, 2022/2023
Number of Schools Under The Ministry of Education and Culture and The Ministry of Religion by Village in Widodaren Subdistrict, 2022/2023..... 67

5.1 Produksi Tanaman Pangan di Kecamatan Widodaren (Kw), 2022
Production of Food Crops in Widodaren Regency (Kw), 2022..... 141

5.2 Populasi Ternak Menurut Kelurahan/Desa dan Jenis Ternak di Kecamatan Widodaren (Ekor), 2022
Livestock Population by Village and Kind of Livestock in Widodaren Subdistrict (Heads), 2022..... 142

https://magwikab.bps.go.id

Halaman
Page

6.1 Jumlah Menara Telepon seluler dan Operator Layanan Komunikasi Menurut Kelurahan/Desa di Kecamatan Widodaren, 2021
Number of ECellular Telephone Towers and Communications Service Operators by Village in Widodaren Subdistrict, 2021 172

7.1 Jumlah Keberadaan Sarana Keuangan Umum Menurut Kelurahan/Desa di Kecamatan Widodaren, 2022
Number of Public Financial Facilities by Subdistrict/Village in Widodaren District, 2022 179

https://ngawikab.bps.go.id

PENJELASAN UMUM/*EXPLANATORY NOTES*

Tanda-tanda, satuan-satuan, dan lain-lainnya yang digunakan dalam publikasi ini adalah sebagai berikut:
Symbols, measurement units, and acronyms which are used in this publication, are as follows:

1. TANDA-TANDA/*SYMBOLS*

Data tidak tersedia/Data not available	: ...
Tidak ada atau nol /Null or zero	: –
Data dapat diabaikan/Data negligible	: 0
Tanda decimal/Decimal point	: ,
Data tidak dapat ditampilkan/Not applicable	: NA
Angka estimasi/Estimated figures	: e
Angka diperbaiki/Revised figures	: r
Angka sementara/Preliminary figures	: x
Angka sangat sementara/Very preliminary figures	: xx
Angka sangat sangat sementara/Very very preliminary figures	: xxx

2. SATUAN/*UNITS*

barel/*barrel*	:	158,99 liter/*litres* = 1/6,2898 m^3
hektar (ha)/*hectare (ha)*	:	10 000 m^2
kilometer (km)/*kilometres (km)*	:	1 000 meter/*meters (m)*
knot/*knot*	:	1,8523 km/jam (*km/hour*)
kuintal/*quintal*	:	100 kg
KWh	:	1 000 Watt *hour*
MWh	:	1 000 KWh
liter (untuk beras)/*litre (for rice)*	:	0,80 kg
MMSCF	:	1/35,3 m^3
metrik ton (m.ton)/*metric ton (m. ton)*	:	0,98421 long ton = 1 000 kg
ons/*ounce*	:	28,31 gram/*grams*
ton	:	1 000 kg

Satuan lain: buah, dus, butir, helai/lembar, kaleng, batang, pulsa, ton kilometer (ton-km), jam, menit, persen (%).
Other units: unit, pack, pieces, sheet, tin, pulse, ton-kilometres(ton-km), hour, minute, percent (%).

Perbedaan angka di belakang koma disebabkan oleh pembulatan angka.
The difference in decimal numbers is caused by rounding.

https://lawikab.bps.go.id

https://ngawikab.bps.go.id

DAFTAR SINGKATAN/ *LIST OF ABBREVIATIONS*

SI	:	Stasiun Iklim
SIMPK	:	Stasiun Meteorologi Pertanian Khusus
t.t	:	Tempat tidur
BCG	:	Bacillus Calmette Guerin
DPT	:	Difteri, Pertusis, Tetanus
TT	:	Tetanus Toxoid
IOT	:	Industri Obat Tradisional/*Traditional Medicine Industry*
IKOT	:	Industri Kecil Obat Tradisional/*Traditional Medicine Small*
Alkes	:	Alat kesehatan/*Health Kits*
PKRT	:	Perbekalan Kesehatan Rumah tangga/*Household Health Logistics*
Kompl	:	Komplemen/*Complement*
IRTP	:	Industri Pangan Produksi Rumah Tangga/*Foods Home Industry*
PBF	:	Pedagang Besar Farmasi/*Pharmacy Whole-seller*
GFK	:	Gudang Farmasi Kab/Kota/Regency/*Muncipality Pharmacy Warehouse*
RB	:	Rumah Bersalin/*Delivery House*
Pustu	:	Puskesmas pembantu/*Auxiliary Public Health Center*
BP	:	Balai Pengobatan/*Polyclinic*
TPS	:	Tempat Pembuangan Sementara /*landfill*
Jamkesmas	:	Jaminan kesehatan masyarakat miskin/*Poor public health insurance*
PJKMU	:	Program Jaminan Kesehatan Masyarakat Umum
SIUP	:	Surat Ijin Usaha Perdagangan/*Trading Permission Letter*
TDP	:	Tanda Daftar Perusahaan/*Company Registration Identity*
API	:	Angka Pengenal Importir/*Importer's Identity Number*

https://repository.bps.go.id

https://ngawikab.bps.go.id

Statistik Kunci, 2020–2022
Key Statistics, 2020–2022

Rincian/Description	Satuan/Unit	2020	2021	2022
(1)	(2)	(3)	(4)	(5)
SOSIAL/*SOCIAL*				
Penduduk[1]/*Population*[1]	ribu/*thousand*	870.06	873.34	881.43
Laju Pertumbuhan Penduduk[1]/*Population Growth*[1]	%	0.600	0.500	0.470
Angka Harapan Hidup[1]-e_0/*Life Expectancy Rate*[1]	tahun/*years*	72.30	72.41	72.81
Angka Melek Huruf Usia 15+/*Literacy Rate Aged 15+*	%	88.27	90.66	90.61
Tingkat Partisipasi Angkatan Kerja -TPAK[2,3] *Labour Force Participation Rate-LFPR*[2,3]	%	72.60	72.88	78.60
Tingkat Pengangguran Terbuka-TPT[2] *Unemployment Rate-UR*[2]	%	5.44	4.25	2.48
Penduduk Miskin[5]/*Poor People*[4]	juta/*million*	0.12	0.13	0.12
Persentase Penduduk Miskin[4] *Percentage of Poor People*[4]	%	15.44	15.57	14.15
Indeks Pembangunan Manusia-IPM[5] *Human Development Index*[5]	–	70.54	71.04	71.75
EKONOMI/*ECONOMIC*				
Produk Domestik Regional Bruto (PDRB) Harga Berlaku[6] *Gross Regional Domestic Bruto (GRDP) at Current Price*[6]	triliun rupiah *trillion rupiahs*	20.27	20.81	22.45
Laju Pertumbuhan Ekonomi[8]/*Economic Growth*[7]	%	-1.69	2.55	3.19
PDRB Per Kapita Harga Berlaku[6,8] *Per Capita of GRDP at Current Price*[6,8]	juta rupiah *million rupiahs*	23.30	23.83	25.59

Catatan/Notes:
1. Hasil proyeksi penduduk Indonesia 2010–2035 (pertengahan tahun/Juni)/*The result of Indonesia population prjection 2010–2035 (mid year/June)*
2. Kondisi Agustus/*Condition at August*
3. Menggunakan penimbang hasil proyeksi penduduk tahun 2010–2035/*Weighted by the 2010–2035 population projection*
4. Kondisi Maret/*Condition at March*
5. Sejak tahun 2010, IPM dihitung dengan metode baru. Komponen IPM metode baru adalah angka harapan hidup saat lahir, harapan lama sekolah, rata-rata lama sekolah, dan pengeluaran per kapita/*Since 2010, HDI was calculated using new method. New HDI component are life expectancy at birth, expected years of schooling, means years of schooling, and expenditure per capita*
6. Mulai tahun 2010 mengadopsi *System of National Account* 2008 (SNA 2008)/*Since 2010 is in line with System of National Account 2008 (SNA 2008)*
7. Menggunakan tahun dasar 2010 (2010=100)/*Using 2010 base year (2010=100)*
8. Menggunakan proyeksi penduduk berdasarkan hasil SP2010/*Using population projection based on SP2010*

https://padangkab.bps.go.id

https://ngawikab.bps.go.id

PENJELASAN UMUM/*EXPLANATORY NOTES*

Tanda-tanda, satuan-satuan, dan lain-lainnya yang digunakan dalam publikasi ini adalah sebagai berikut:
Symbols, measurement units, and acronyms which are used in this publication, are as follows:

1. TANDA-TANDA/*SYMBOLS*

Data tidak tersedia/Data not available	: ...
Tidak ada atau nol /Null or zero	: –
Data dapat diabaikan/Data negligible	: 0
Tanda decimal/Decimal point	: ,
Data tidak dapat ditampilkan/Not applicable	: NA
Angka estimasi/Estimated figures	: e
Angka diperbaiki/Revised figures	: r
Angka sementara/Preliminary figures	: x
Angka sangat sementara/Very preliminary figures	: xx
Angka sangat sangat sementara/Very very preliminary figures	: xxx

2. SATUAN/*UNITS*

barel/*barrel*	:	158,99 liter/*litres* = 1/6,2898 m^3
hektar (ha)/*hectare (ha)*	:	10 000 m^2
kilometer (km)/*kilometres (km)*	:	1 000 meter/*meters (m)*
knot/*knot*	:	1,8523 km/jam (*km/hour*)
kuintal/*quintal*	:	100 kg
KWh	:	1 000 Watt *hour*
MWh	:	1 000 KWh
liter (untuk beras)/*litre (for rice)*	:	0,80 kg
MMSCF	:	1/35,3 m^3
metrik ton (m.ton)/*metric ton (m. ton)*	:	0,98421 long ton = 1 000 kg
ons/*ounce*	:	28,31 gram/*grams*
ton	:	1 000 kg

Satuan lain: buah, dus, butir, helai/lembar, kaleng, batang, pulsa, ton kilometer (ton-km), jam, menit, persen (%).
Other units: unit, pack, pieces, sheet, tin, pulse, ton-kilometres(ton-km), hour, minute, percent (%).

Perbedaan angka di belakang koma disebabkan oleh pembulatan angka.
The difference in decimal numbers is caused by rounding.

https://lawikab.bps.go.id

https://ngawikab.bps.go.id

DAFTAR SINGKATAN/ *LIST OF ABBREVIATIONS*

SI	:	Stasiun Iklim
SIMPK	:	Stasiun Meteorologi Pertanian Khusus
t.t	:	Tempat tidur
BCG	:	Bacillus Calmette Guerin
DPT	:	Difteri, Pertusis, Tetanus
TT	:	Tetanus Toxoid
IOT	:	Industri Obat Tradisional/*Traditional Medicine Industry*
IKOT	:	Industri Kecil Obat Tradisional/*Traditional Medicine Small*
Alkes	:	Alat kesehatan/*Health Kits*
PKRT	:	Perbekalan Kesehatan Rumah tangga/*Household Health Logistics*
Kompl	:	Komplemen/*Complement*
IRTP	:	Industri Pangan Produksi Rumah Tangga/*Foods Home Industry*
PBF	:	Pedagang Besar Farmasi/*Pharmacy Whole-seller*
GFK	:	Gudang Farmasi Kab/Kota/Regency/*Muncipality Pharmacy Warehouse*
RB	:	Rumah Bersalin/*Delivery House*
Pustu	:	Puskesmas pembantu/*Auxiliary Public Health Center*
BP	:	Balai Pengobatan/*Polyclinic*
TPS	:	Tempat Pembuangan Sementara /*landfill*
Jamkesmas	:	Jaminan kesehatan masyarakat miskin/*Poor public health insurance*
PJKMU	:	Program Jaminan Kesehatan Masyarakat Umum
SIUP	:	Surat Ijin Usaha Perdagangan/*Trading Permission Letter*
TDP	:	Tanda Daftar Perusahaan/*Company Registration Identity*
API	:	Angka Pengenal Importir/*Importer's Identity Number*

https://repository.bps.go.id

https://ngawikab.bps.go.id

Statistik Kunci, 2020–2022
Key Statistics, 2020–2022

Rincian/Description	Satuan/Unit	2020	2021	2022
(1)	(2)	(3)	(4)	(5)
SOSIAL/*SOCIAL*				
Penduduk[1]/*Population*[1]	ribu/*thousand*	870.06	873.34	881.43
Laju Pertumbuhan Penduduk[1]/*Population Growth*[1]	%	0.600	0.500	0.470
Angka Harapan Hidup[1]-e_0/*Life Expectancy Rate*[1]	tahun/*years*	72.30	72.41	72.81
Angka Melek Huruf Usia 15+/*Literacy Rate Aged 15+*	%	88.27	90.66	90.61
Tingkat Partisipasi Angkatan Kerja -TPAK[2,3] *Labour Force Participation Rate-LFPR*[2,3]	%	72.60	72.88	78.60
Tingkat Pengangguran Terbuka-TPT[2] *Unemployment Rate-UR*[2]	%	5.44	4.25	2.48
Penduduk Miskin[5]/*Poor People*[4]	juta/*million*	0.12	0.13	0.12
Persentase Penduduk Miskin[4] *Percentage of Poor People*[4]	%	15.44	15.57	14.15
Indeks Pembangunan Manusia-IPM[5] *Human Development Index*[5]	–	70.54	71.04	71.75
EKONOMI/*ECONOMIC*				
Produk Domestik Regional Bruto (PDRB) Harga Berlaku[6] *Gross Regional Domestic Bruto (GRDP) at Current Price*[6]	triliun rupiah *trillion rupiahs*	20.27	20.81	22.45
Laju Pertumbuhan Ekonomi[8]/*Economic Growth*[7]	%	-1.69	2.55	3.19
PDRB Per Kapita Harga Berlaku[6,8] *Per Capita of GRDP at Current Price*[6,8]	juta rupiah *million rupiahs*	23.30	23.83	25.59

Catatan/Notes:
1. Hasil proyeksi penduduk Indonesia 2010–2035 (pertengahan tahun/Juni)/*The result of Indonesia population prjection 2010–2035 (mid year/June)*
2. Kondisi Agustus/*Condition at August*
3. Menggunakan penimbang hasil proyeksi penduduk tahun 2010–2035/*Weighted by the 2010–2035 population projection*
4. Kondisi Maret/*Condition at March*
5. Sejak tahun 2010, IPM dihitung dengan metode baru. Komponen IPM metode baru adalah angka harapan hidup saat lahir, harapan lama sekolah, rata-rata lama sekolah, dan pengeluaran per kapita/*Since 2010, HDI was calculated using new method. New HDI component are life expectancy at birth, expected years of schooling, means years of schooling, and expenditure per capita*
6. Mulai tahun 2010 mengadopsi *System of National Account* 2008 (SNA 2008)/*Since 2010 is in line with System of National Account 2008 (SNA 2008)*
7. Menggunakan tahun dasar 2010 (2010=100)/*Using 2010 base year (2010=100)*
8. Menggunakan proyeksi penduduk berdasarkan hasil SP2010/*Using population projection based on SP2010*

https://widodarikab.bps.go.id

https://ngawikab.bps.go.id

01

GEOGRAFI DAN IKLIM
GEOGRAPHY AND CLIMATE

Luas Wilayah Kabupaten Ngawi
Total Area of Ngawi Regency

1.394,74 km² *sq.km*

36 km *kilometers*
Jarak terjauh Kecamatan
Distance of the District (Mantingan and Sine)

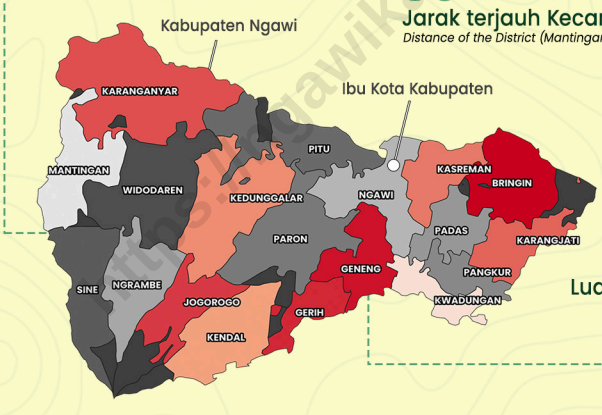

70,57 km² *sq.km*
Luas Kecamatan Ngawi
Total Area of Ngawi sub-Distict

47.799,75 km² *sq.km*
Luas Wilayah Provinsi Jawa Timur
Total Area of East Java Province

https://ngawikab.bps.go.id

https://ngawikab.bps.go.id

ULASAN

Kecamatan Widodaren merupakan kecamatan dengan ketinggian rata-rata ± 75 meter diatas permukaan laut, Luas wilayah Kecamatan Widodaren adalah berupa daratan seluas 88,43 Km^2.

Secara administratif, wilayah kecamatan Widodaren memiliki batas – batas area sebagai berikut .

Utara : Kecamatan Karanganyar
Selatan : Kecamatan Sine dan Kecamatan Ngrambe
Barat : Kecamatan Mantingan
Timur : Kecamatan Kedunggalar

Jarak Kecamatan Widodaren ke Ibu Kota/(Kecamatan Ngawi) Kabupaten Ngawi sejauh 30,8 Km.

DESCRIPTION

Widodaren subdistrict is a subdistrict with average height around 75 meters above mean sea level. Widodaren subdistrict area is shaped in landbyn 88,43 Km^2.

On administrative term, Widodaren subdistrict has areas with the borders as .

North : Karanganyar Subdistrict
South : Sine and Ngrambe Subdistrict
West : Mantingan Subdistrict
East : Kedunggalar Regency

Distance from Widodaren Subistrict to the Capital City / (Ngawi Subdistrict) Ngawi Regency is 30.8 Km.

https://ngawikab.bps.go.id

https://ngawikab.bps.go.id

Gambar / ***Figures*** **1.1**

Luas Daerah menurut Desa/Kelurahan (%) di Kecamatan Widodaren, 2022
Total Area by Village/Kelurahan (%) in Widodaren Subdistrict, 2022

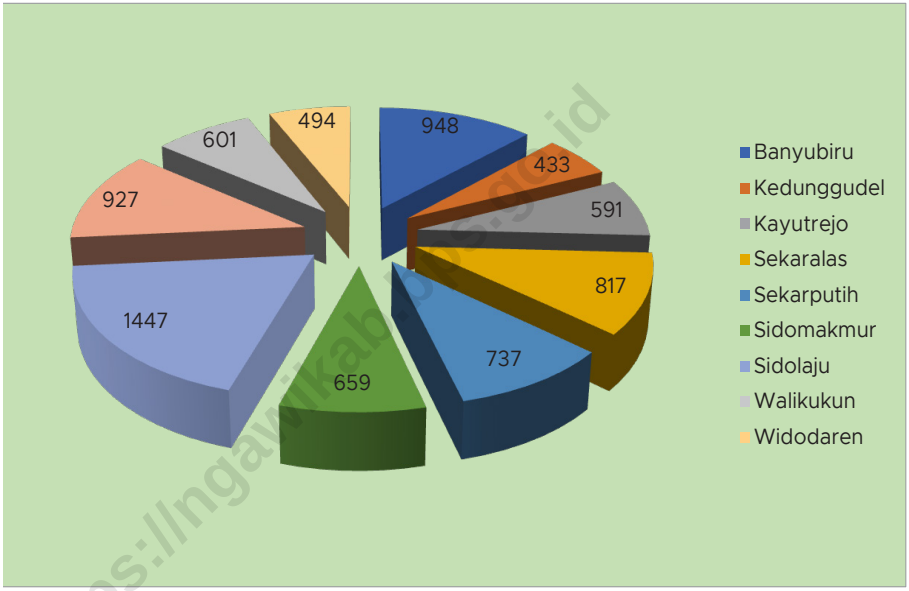

https://ngawikab.bps.go.id

Gambar / *Figures* 1.2 **Jarak ke Ibukota Kecamatan Menurut Desa/Kelurahan di Kecamatan Widodaren (km), 2022**
Distance to the Subdistrict Capital by Village/Kelurahan in Widodaren Subdistrict (km), 2022

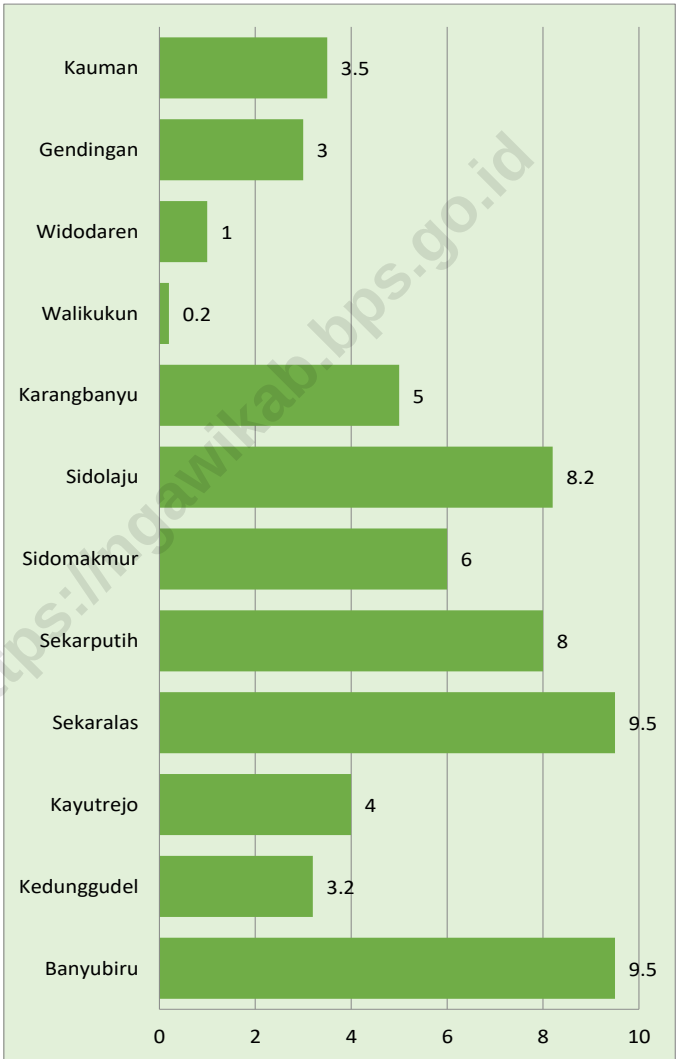

https://ngawikab.bps.go.id

1.1 KEADAAN GEOGRAFI
GEOGRAPHY CONDITION

Tabel 1.1.1 ***Table*** **Luas Daerah Menurut Desa di Kecamatan Widodaren, 2022**
Total Area by Village in Widodaren Subdistrict, 2022

Desa/Kelurahan *Village/Kelurahan*	Luas *Total Area* (km^2/*sq.km*)	Persentase terhadap Luas Kecamatan *Percentage to Subdistrict Area*
(1)	(2)	(3)
Banyubiru	948.00	10.72
Kedunggudel	433.00	4.90
Kayutrejo	591.00	6.68
Sekaralas	817.00	9.24
Sekarputih	737.00	8.34
Sidomakmur	659.00	7.45
Sidolaju	1 447.00	16.36
Karangbanyu	927.00	10.48
Walikukun	601.00	6.80
Widodaren	494.20	5.59
Gendingan	434.00	4.91
Kauman	754.00	8.53
Kecamatan Widodaren	**8 842.20**	**100.00**

Catatan/*Note:* Luas tanah hutan / tanah negara tidak termasuk di tabel ini/ *Forest / state land area is not included in this table*
Sumber/*Source:* Kantor Kecamatan Widodaren/ *District office Widodaren*

https://ngawikab.bps.go.id

Tabel 1.1.2 ***Table***

Jarak Kelurahan/Desa ke Kecamatan dan Ibukota Kabupaten (Km), 2022
Distance from Village Office to Subdistrict Office and Capital Regency (Km), 2022

Kelurahan/Desa *Villages*	Jarak ke Ibukota	
	Kecamatan *Subdistrict*	Kabupaten *Regency*
(1)	(2)	(3)
Banyubiru	9.5	38.5
Kedunggudel	3.2	33.2
Kayutrejo	4.0	35.0
Sekaralas	9.5	38.5
Sekarputih	8.0	37.2
Sidomakmur	6.0	28.0
Sidolaju	8.2	21.8
Karangbanyu	5.0	23.8
Walikukun	0.2	30.6
Widodaren	1.0	29.0
Gendingan	3.0	27.0
Kauman	3.5	27.8
Jarak Kecamatan Widodaren ke Ibukota Kabupaten		**30.8**

https://ngawikab.bps.go.id

Sumber/*Source:* Kantor Desa Se Kecamatan Widodaren / *Central Board of Statistics of Ngawi Regency*

Tabel 1.1.3 **Letak Geografis**
Table ***Geographycal Location***

A. Letak Geografis Kecamatan Widodaren Antara ***Geographycal Location of Widodaren Subdistrict Between***			
	Bujur Timur *East Longitude*	:	111°13'25" BT
	Lintang Selatan *South Latitude*	:	07°24'10" LS
B. Batas Kecamatan Widodaren ***The Area of Widodaren Subdistrict***			
Batas Fisik :			
	Sebelah Utara *Nothern*	:	Kecamatan Karanganyar *Karanganyar Subdistrict*
	Sebelah Timur *Eastern*	:	Kecamatan Kedunggalar *Kedunggalar Subdistrict*
	Sebelah Selatan *Southern*	:	Kec. Sine dan Kec. Ngrambe *Sine and Ngrambe Subdistrict*
	Sebelah Barat *Western*	:	Kecamatan Mantingan *Mantingan Subdistrict*
	Luas Daerah Kecamatan Widodaren *Area Area of Widodaren Subdistrict*	:	88.43 Km^2

https://ngawikab.bps.go.id

Sumber/*Source:* Badan Pusat Statistik Kabupaten Ngawi / *Central Board of Statistics of Ngawi Regency*

Tabel / *Table* 1.1.4 **Status Desa, Topografi dan Ketinggian dari Permukaan Air Laut Menurut Kelurahan/Desa di Kecamatan Widodaren, 2022**
Village Status, Topography, and Height From Sea Surface by Villages in Widodaren Subdistrict , 2022

Kelurahan/Desa *Villages*	Status Desa *Village Status*	Topografi *Topography*	Ketinggian dari permukaan laut *Height From Sea Surface (m)*
(1)	(2)	(3)	(4)
Banyubiru	Pedesaan	Dataran	147
Kedunggudel	Pedesaan	Dataran	128
Kayutrejo	Pedesaan	Dataran	114
Sekaralas	Pedesaan	Dataran	177
Sekarputih	Pedesaan	Dataran	112
Sidomakmur	Pedesaan	Dataran	99
Sidolaju	Pedesaan	Dataran	89
Karangbanyu	Pedesaan	Dataran	75
Walikukun	Pedesaan	Dataran	88
Widodaren	Pedesaan	Dataran	84
Gendingan	Pedesaan	Dataran	82
Kauman	Pedesaan	Dataran	78

https://ngawikab.bps.go.id

Sumber/*Source:* Kantor Desa Se Kecamatan Widodaren / *Central Board of Statistics of Ngawi Regency*

Tabel / *Table* 1.1.5 **Titik Koordinat Kantor Kelurahan/Desa dan Kantor Kecamatan Widodaren**
Coordinating Point of Village Office and Widodaren Subdistrict Office

Kelurahan/Desa *Villages*	Lintang Selatan *South Latitude*	Bujur Timur *East Longitude*
(1)	(2)	(3)
Banyubiru	7.43815	111.19317
Kedunggudel	7.43126	111.21584
Kayutrejo	7.43389	111.23993
Sekaralas	7.45861	111.22250
Sekarputih	7.43875	111.25982
Sidomakmur	741062	111.25859
Sidolaju	7.38390	111.26812
Karangbanyu	7.37983	111.24621
Walikukun	7.40014	111.22309
Widodaren	7.39135	111.22243
Gendingan	7.37487	111.22178
Kauman	7.37526	111.21753

https://ngawikab.bps.go.id

Sumber/*Source:* Kantor Desa Se Kecamatan Widodaren / *Central Board of Statistics of Ngawi Regency*

Tabel / *Table* 1.1.6 **Luas Lahan/wilayah Menurut Penggunaan di Kecamatan Widodaren (Ha), 2022**
Land Area/Region According to Usage in Widodaren Subdistrict (Ha), 2022

Kelurahan/Desa *Villages*	Lahan Sawah *Paddy Land*	Lahan Bukan Sawah *Dry Land*	Jumlah *Total*
(1)	(2)	(3)	(4)
Banyubiru	479.80	468.20	948.00
Kedunggudel	288.30	144.70	433.00
Kayutrejo	450.00	141.00	591.00
Sekaralas	450.00	367.00	817.00
Sekarputih	423.80	313.20	737.00
Sidomakmur	476.70	182.30	659.00
Sidolaju	509.63	937.37	1 447.00
Karangbanyu	454.13	472.87	927.00
Walikukun	236.20	364.80	601.00
Widodaren	195.65	298.55	494.20
Gendingan	288.13	145.87	434.00
Kauman	532.87	221.13	754.00
Kecamatan Widodaren	**4 785.21**	**4 056.99**	**8 842.20**

Sumber/*Source:* Kantor Desa Se Kecamatan Widodaren / *Central Board of Statistics of Ngawi Regency*

https://ngawikab.bps.go.id

Tabel / *Table* 1.1.7

Luas Lahan Sawah Menurut Jenis Pengairan di Kecamatan Widodaren (Ha), 2022
Rice Field Area by Type of Irrigation in Widodaren Subdistrict (Ha), 2022

Kelurahan/Desa *Villages*	Teknis *Technical*	Setengah Teknis *Technical Half*	Non Teknis *Non Technical*
(1)	(2)	(3)	(4)
Banyubiru	200.72	128.79	-
Kedunggudel	288.30	-	-
Kayutrejo	222.00	110.00	-
Sekaralas	250.00	150.00	-
Sekarputih	-	220.60	51.00
Sidomakmur	-	108.75	99.95
Sidolaju	-	-	180.00
Karangbanyu	-	22.00	-
Walikukun	-	126.11	110.09
Widodaren	195.65	-	-
Gendingan	278.18	9.95	-
Kauman	320.95	119.90	92.02
Kecamatan Widodaren	**1 755.80**	**996.10**	**533.06**

https://ngawikab.bps.go.id

Lanjutan Tabel/*Continued Table* 1.1.7

Kelurahan/Desa *Villages*	Tadah Hujan *Rainfed*	Lainnya *Others*	Jumlah *Total*
(1)	(5)	(6)	(7)
Banyubiru	150.29	-	479.80
Kedunggudel	-	-	288.30
Kayutrejo	118.00	-	450.00
Sekaralas	50.00	-	450.00
Sekarputih	152.20	-	423.80
Sidomakmur	268.00	-	476.70
Sidolaju	329.63	-	509.63
Karangbanyu	432.13	-	454.13
Walikukun	-	-	236.20
Widodaren	-	-	195.65
Gendingan	-	-	288.13
Kauman	-	-	532.87
Kecamatan Widodaren	**1500.25**	**-**	**4 785.21**

https://ngawikab.bps.go.id

Sumber/*Source:* Kantor Desa Se Kecamatan Widodaren / *Central Board of Statistics of Ngawi Regency*

Tabel / *Table* 1.1.8 **Luas Lahan Bukan Sawah Menurut Penggunaan di Kecamatan Widodaren (Ha), 2022**
Not Rice Field/Dry Land Area by Type of Use in Widodaren Subditrict, 2022

Kelurahan/Desa *Villages*	Ladang/tegal/ kebun/ padang rumput *Field/Pasture*	Perkebunan *Plantation*	Hutan Rakyat *Folk Forest*
(1)	(2)	(3)	(4)
Banyubiru	45.40	-	-
Kedunggudel	17.70	-	-
Kayutrejo	18.60	-	-
Sekaralas	37.90	-	-
Sekarputih	55.20	-	-
Sidomakmur	30.50	-	-
Sidolaju	248.00	-	-
Karangbanyu	173.00	-	-
Walikukun	34.10	-	-
Widodaren	7.40	-	-
Gendingan	61.00	-	-
Kauman	10.00	-	-
Kecamatan Widodaren	**738.80**	**-**	**-**

https://ngawikab.bps.go.id

Lanjutan Tabel/*Continued Table* 1.1.8

Kelurahan/Desa *Villages*	Perumahan/ Pemukiman *Settlement*	Kawasan Industri/ Kantor/ Pasar/Toko *Industrial/Office/ Market Area*	Lainnya *Others*	Jumlah *Total*
(1)	(5)	(6)	(7)	(8)
Banyubiru	396.10	18.20	8.50	468.20
Kedunggudel	123.90	2.10	1.00	144.70
Kayutrejo	119.40	1.00	2.00	141.00
Sekaralas	324.10	2.00	3.00	367.00
Sekarputih	249.00	3.00	6.00	313.20
Sidomakmur	143.30	3.50	5.00	182.30
Sidolaju	624.15	13.45	51.77	937.37
Karangbanyu	287.05	1.95	10.87	472.87
Walikukun	322.29	5.23	3.18	364.80
Widodaren	262.47	12.63	16.05	298.55
Gendingan	65.00	8.00	11.87	145.87
Kauman	194.30	4.00	12.83	221.13
Kecamatan Widodaren	**3 111.06**	**75.06**	**132.07**	**4 056.99**

https://ngawikab.bps.go.id

Sumber/*Source:* Kantor Desa Se Kecamatan Widodaren / *Central Board of Statistics of Ngawi Regency*

1.2 KEADAAN IKLIM
CLIMATE CONDITION

Tabel / *Table* 1.2.1 **Rata-rata Curah Hujan (mm³) dan Hari Hujan (hari) Setiap Bulan di Lokasi Penakar Hujan Kecamatan Widodaren, 2022**
Monthly Avarage of Rainfall and Raindays by Gauge Location in Widodaren Subdistrict , 2022

Bulan *Month*	Rata-rata Curah Hujan (mm³) *Average Precipitation (mm³)*	Hari Hujan (hari) *Rainy Days (day)*
(1)	(2)	(3)
Januari/*January*	40	10
Februari/*February*	19.5	12
Maret/*March*	20.67	15
April/*April*	27.27	11
Mei/*May*	13.14	7
Juni/*June*	19.75	12
Juli/*July*	4.5	2
Agustus/*August*	9.33	3
September/*September*	10.5	4
Oktober/*October*	11.92	13
November/*November*	9.56	16
Desember/*December*	10.14	14

Sumber/*Source:* Dinas Pekerjaan Umum dan Penataan Ruang Kabupaten Ngawi / *Public Works Service and Spatial Planning of Ngawi Regency*

https://ngawikab.bps.go.id

https://ngawikab.bps.go.id

02

PEMERINTAHAN
GOVERNMENT

Wilayah Administratif Kabupaten Ngawi 2022
Administrative Area in Ngawi Regency 2022

217 Desa/ Kelurahan

- **213** Desa *Village*
- **4** Kelurahan *Urban Village*

Jumlah PNS
Menurut Tingkat Pendidikan
Sarjana (S1/DIV)
Number of Civil Servants by Educational Level Bachelor

4.576

Kecamatan dengan
Jumlah Desa Tertinggi
District with the highest number of villages

Karangjati
17 Desa *Village*



https://ngawikab.bps.go.id

https://ngawikab.bps.go.id

ULASAN

Pada sekarang ini 2023 Kecamatan Widodaren dipimpin oleh seorang camat bernama Peggy Yudo Subekti S.STP.

Kecamatan Widodaren terbagi kedalam 12 desa/kelurahan, 79 RW, 378 RT dan 56 lingkungan/dusun. Berdasarkan klasifikasinya 9 desa berklasifikasi swakarya dan 3 desa berkasifikasi swasembada, dengan tingkat pemasukan Pajak Bumi dan Bangunan sebesar 100 persen dari target.

DESCRIPTION

At present 2023 Widodaren Subdistrict is led by a subdistrict head named Peggy Yudo Subekti S.STP.

Widodaren Subdistrict is spread on 16 village, 79 RW, 378 RT dan 56 lingkungan/dusun). Board on the classification, 9 village are swakarya and 3 village are swasembada. The percentage of target and realization of PBB (Pajak Bumi dan Bangunan) are 100 percent.

https://ngawikab.bps.go.id

https://ngawikab.bps.go.id

Gambar / *Figures* 2.1 **Jumlah Dusun/Lingkungan, Rukun Warga dan Rukun Tetangga di Kecamatan Widodaren, 2022**
Number of Dusun/Lingkungan, Rukun Warga and Rukun Tetangga in Widodaren Subdistrict, 2022

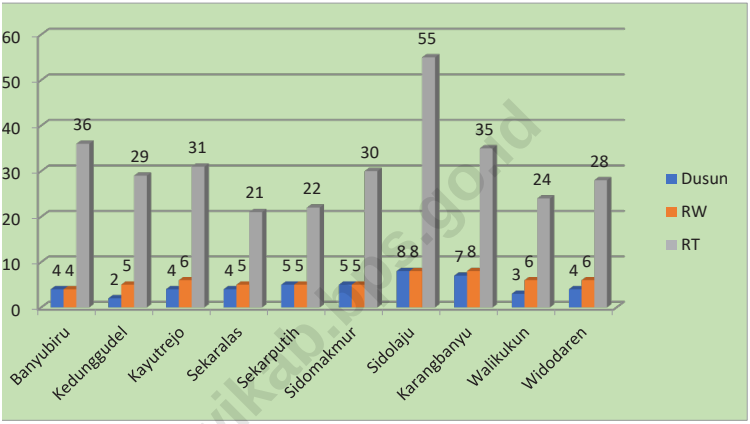

https://ngawikab.bps.go.id

Gambar 2.2
Figures

Jumlah Perangkat Desa Menurut Tingkat Pendidikan di Kecamatan Widodaren, 2022
Number of Village Officials by Education Level in Widodaren Subdistrict, 2022

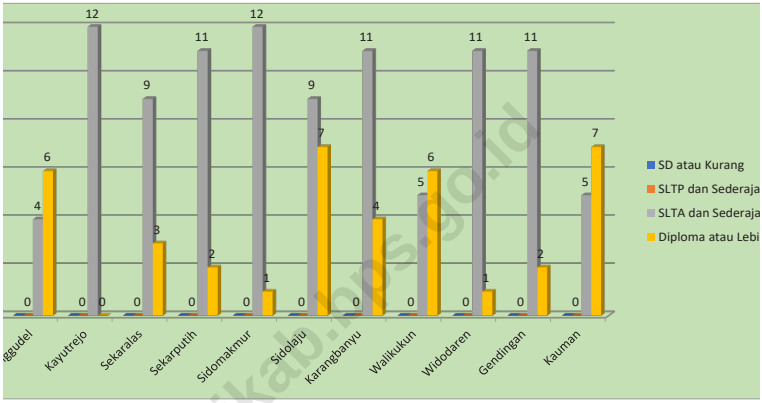

https://ngawikab.bps.go.id

2.1 WILAYAH ADMINISTRASI
ADMINISTRATIVE AREA

Tabel 2.1.1 Banyaknya Rukun Warga (RW), Rukun Tangga (RT) dan Dusun di Kecamatan Widodaren menurut Kelurahan/Desa, 2022
Table *Number of Citizen Foundation, Neighbour Foundation and Orchard in Widodaren Subdistrict by Village, 2022*

Kelurahan/Desa *Villages*	Dusun / Lingkungan *Orchard*	Rukun Warga *Citizen Foundation*	Rukun Tetangga *Neighbour Foundation*
(1)	(2)	(3)	(4)
Banyubiru	4	4	36
Kedunggudel	2	5	29
Kayutrejo	4	6	31
Sekaralas	4	5	21
Sekarputih	5	5	22
Sidomakmur	5	5	30
Sidolaju	8	8	55
Karangbanyu	7	8	35
Walikukun	3	6	24
Widodaren	4	6	28
Gendingan	5	11	37
Kauman	4	9	30
Kecamatan Widodaren	**57**	**81**	**382**
2021	**56**	**79**	**378**
2020	**56**	**80**	**374**
2019	**56**	**80**	**374**

Sumber/*Source:* Kantor Desa Se Kecamatan Widodaren / *Central Board of Statistics of Ngawi Regency*

https://ngawikab.bps.go.id

Tabel / *Table* 2.1.2 **Nama Camat Widodaren dan Masa Jabatan di Kecamatan Widodaren, 1983 - 2022**
Name Subdistrict Chief of Widodaren and Officiate Period, 1983 - 2022

	Nama *Name*	Masa Jabatan *Officiate Period*
	(1)	(2)
1	Drs. Garjito	1993 s.d. 1998
2	Drs. Supardjo	1998 s.d. 2003
3	Achmad Samidi, M.Si	2004 s.d. 2007
4	Bambang Eko Marsudi, M.Si	2007 s.d. 2012
5	Supardi, S.Sos, M.Si	2012 s.d. 2018
6	Suparto, S.IP	2018 s.d. 2021
7	Drs. Maryono, M.Si	2021 s.d. 2022
8	PEGGY YUDO SUBEKTI, S.STP	2022 s.d. Sekarang
9		
10		
11		
12		
13		
14		

https://ngawikab.bps.go.id

Sumber/*Source*: Kantor Kecamatan Widodaren/*Office in Widodaren Subdistrict*

Tabel / *Table* 2.1.3 Nama Kepala Desa dan Sekretaris Desa di Kecamatan Widodaren, 2022
Names of Villages Heads and Villages Secretary in Widodaren Subdistrict, 2022

Kelurahan/Desa *Villages*	Nama Kepala Desa *Names of Villages Heads*	Nama Sekretaris Desa *Names of Villages Secretary*
(1)	(2)	(3)
Banyubiru	Drs.KUNDARI,M.Ag	SUWOYO
Kedunggudel	MAS"UDI	Drs.SRI SURYANI H.U
Kayutrejo	MASHURI	SOLIKIN
Sekaralas	SIHMANTO, SE	SUDIYATI, SE
Sekarputih	SUKIMAN	BAMBANG WIBOWO
Sidomakmur	SUNARDI,S.Pd	SUDADI
Sidolaju	KARMINTO,S.Sy	ALI ROSIDI
Karangbanyu	SUMANTO	WITO
Walikukun	MUSTAHMID S.I	AMIR MUSTHOFA
Widodaren	WOKO SUPRIYANTO	EDI SUROTO
Gendingan	GIYANTO	OEKUSI ARIPIN S
Kauman	SUDARMANTO, A.Md	SUPARMAN

Sumber/*Source:* Kantor Desa Se Kecamatan Widodaren / *Central Board of Statistics of Ngawi Regency*

https://ngawikab.bps.go.id

2.2 SUMBER DAYA MANUSIA
HUMAN RESOURCES

Tabel / *Table* 2.2.1 Jumlah Pegawai Negeri Sipil Menurut Pemerintah Daerah dan Jenis Kelamin, 2022
Number of Civil Servants by Local Government and Sex, 2022

Pemerintah Daerah *Local Government*	Laki-Laki *Male*	Perempuan *Female*	Jumlah *Total*
(1)	(2)	(3)	(4)
Pemerintah Daerah Kecamatan Widodaren	...	...	...
Pemerintah Daerah Desa Banyubiru	...	...	...
Pemerintah Daerah Desa Kedunggudel	...	...	...
Pemerintah Daerah Desa Kayutrejo	...	...	...
Pemerintah Daerah Desa Sekaralas	...	...	...
Pemerintah Daerah Desa Sekarputih	...	...	...
Pemerintah Daerah Desa Sidomakmur	...	...	...
Pemerintah Daerah Desa Sidolaju	...	...	...
Pemerintah Daerah Desa Karangbanyu	...	...	...
Pemerintah Daerah Desa Walikukun	...	...	...
Pemerintah Daerah Desa Widodaren	...	...	...
Pemerintah Daerah Desa Gendingan	...	...	...
Pemerintah Daerah Desa Kauman	...	...	...

https://ngawikab.bps.go.id

Catatan/*Note*: ...
Sumber/*Source*: Kantor Kecamatan Widodaren/ *District office Widodaren*

Tabel 2.2.2 ***Table***

Jumlah Pegawai Negeri Sipil Pemerintah Daerah Kecamatan Widodaren Menurut Tingkat Pendidikan dan Jenis Kelamin, 2022

Number of Civil Servants of Widodaren Subdistrict Government by Educational Level and Sex, 2021

Tingkat Pendidikan *Educational Level*	Laki-Laki *Male*	Perempuan *Female*	Jumlah *Total*
(1)	(2)	(3)	(4)
Sekolah Dasar (SD) *Primary School*	...	...	...
SMP/Sederajat *Junior High School*	...	...	...
SMA/Sederajat *Senior High School*	...	...	...
Diploma I/Akta I *Diploma I/Akta I*	...	...	...
Diploma II/Akta II *Diploma II/Akta II*	...	...	...
Diploma III/Akta III *Diploma III/Akta III*	...	...	...
Diploma IV/Akta IV *Diploma IV/Akta IV*	...	...	...
S1/Sarjana *Under Graduate/Bachelor*	...	...	...
S2/Pasca Sarjana *Graduate*	...	...	...
S3/Doktor/Ph.D *Post Graduate*	...	...	...
Jumlah/*Total*	...	...	...

https://ngawikab.bps.go.id

Catatan/*Note*: ...
Sumber/*Source*: Kantor Kecamatan Widodaren/ *District office Widodaren*

Tabel / *Table* 2.2.3 Banyaknya Perangkat Kelurahan/Desa di Kecamatan Widodaren, 2022
Number of Villages Peripheral in Widodaren Subdistrict, 2022

Kelurahan/Desa *Villages*	Kepala Desa/ Kelurahan	Sekretaris Desa/ Kelurahan	Kasi Pemerintahan	Kaur Keuangan
(1)	(2)	(3)	(4)	(5)
Banyubiru	1	1	1	1
Kedunggudel	1	1	1	1
Kayutrejo	1	1	1	1
Sekaralas	1	1	1	1
Sekarputih	1	1	1	1
Sidomakmur	1	1	1	1
Sidolaju	1	1	1	1
Karangbanyu	1	1	1	1
Walikukun	1	1	1	1
Widodaren	1	1	1	1
Gendingan	1	1	1	1
Kauman	1	1	1	1
Jumlah/ *Total*	**14**	**15**	**16**	**17**
2021	**12**	**12**	**12**	**12**

https://ngawikab.bps.go.id

Lanjutan Tabel/*Continued Table* 2.2.3

Kelurahan/Desa *Villages*	Kaur Tata Usaha & Umum	Kaur Perencanaan	Kasi Pelayanan	Kasi Kesra	Kasun / Kaling
(1)	(6)	(7)	(8)	(9)	(10)
Banyubiru	1	1	1	1	4
Kedunggudel	1	1	1	1	2
Kayutrejo	1	1	1	1	4
Sekaralas	1	1	1	1	4
Sekarputih	1	1	1	1	5
Sidomakmur	1	1	1	1	5
Sidolaju	1	1	1	1	8
Karangbanyu	1	1	1	1	7
Walikukun	1	1	1	1	3
Widodaren	1	1	1	1	4
Gendingan	1	1	1	1	5
Kauman	1	1	1	1	4
Jumlah/ *Total*	**18**	**19**	**20**	**21**	**65**
2021	11	9	10	11	53

https://ngawikab.bps.go.id

Sumber/*Source:* Kantor Desa Se Kecamatan Widodaren / *Central Board of Statistics of Ngawi Regency*

Tabel / *Table* 2.2.4 Jumlah Perangkat Kelurahan/Desa Menurut Tingkat Pendidikan Yang Ditamatkan, 2022
Number of Villages Devices by Education Level Completed, 2022

Kelurahan/Desa *Villages*	SD atau Kurang *Elementary School or Less*	SLTP dan Sederajat *Junior High School*	SLTA dan Sederajat *Senior High School*	Diploma atau Lebih *Diploma or More*	Jumlah *Total*
(1)	(2)	(3)	(4)	(5)	(6)
Banyubiru	-	-	9	3	12
Kedunggudel	-	-	4	6	10
Kayutrejo	-	-	12	0	12
Sekaralas	-	-	9	3	12
Sekarputih	-	-	11	2	13
Sidomakmur	-	-	12	1	13
Sidolaju	-	-	9	7	16
Karangbanyu	-	-	11	4	15
Walikukun	-	-	5	6	11
Widodaren	-	-	11	1	12
Gendingan	-	-	11	2	13
Kauman	-	-	5	7	12
Jumlah/ *Total*	**-**	**-**	**109**	**42**	**151**
2021	**-**	**12**	**87**	**42**	**141**

Sumber/*Source:* Kantor Desa Se Kecamatan Widodaren / *Central Board of Statistics of Ngawi Regency*

https://ngawikab.bps.go.id

03

PENDUDUK DAN KETENAGAKERJAAN
POPULATION AND EMPLOYMENT

Penduduk
Population

877.432 Jiwa *People*

Laju Pertumbuhan Penduduk per 2021-2022 (%)
Annual Population Growth (%)

Tertinggi *Highest*: Kendal **1,06%**

Terendah *Lowest*: Mantingan **0,07%**

Kepadatan Penduduk per KM²
Population Density

Tertinggi *Highest*: Ngawi **1.188**

Terendah *Lowest*: Karanganyar **117**

https://ngawikab.bps.go.id

Persentase Penduduk (%)
Percentage of Total Population

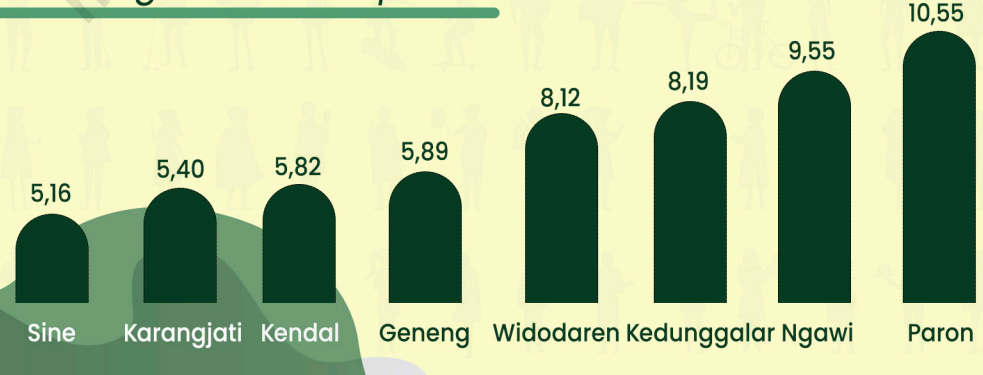

https://ngawikab.bps.go.id

ULASAN

Jumlah penduduk Kecamatan Widodaren akhir tahun 2022 adalah 70.036 jiwa, terdiri dari 36.523 penduduk laki-laki dan 36.513 penduduk perempuan, dengan rasio jenis kelamin/sex ratio sebesar 99,6 artinya bahwa setiap 100 penduduk Wanita terdapat sekitar 99,6 penduduk Laki-laki.

Kepadatan penduduk menunjukkan rasio antara jumlah penduduk dengan luas wilayah. Tingkat kepadatan penduduk Kecamatan Widodaren tahun 2022 adalah 825,92 jiwa/km^2.

Tingkat kepadatan per desa tertinggi di desa Sidomakmur (1.327 jiwa/km^2) dan tingkat kepadatan terendah adalah desa Sekarputih (443 jiwa/km^2).

DESCRIPTION

Total population of Widodaren Subdistrict at the end of 2022 is 70,036 people, consisting of 36,523 male population and 36,513 female population, with a sex ratio of 99.6 meaning that for every 100 female population there are around 99.6 male population.

Population density shows the ratio between the population and the area. The population density of Widodaren Subdistrict in 2022 is 825.92 people / km2.

Highest density per village in Sidomakmur village (1,327 inhabitants / km2) and the lowest density level is Sekarputih village (443 inhabitants / km2).

https://ngawikab.bps.go.id

Gambar / *Figures* 3.1 **Kepadatan Penduduk Menurut Desa di Kecamatan Widodaren, 2022**
Population Density by Village in Widodaren Subdistrict, 2022



https://ngawikab.bps.go.id

Gambar / *Figures* 3.2 **Penduduk Menurut Kelompok Umur di Kecamatan Widodaren, 2022**
Population by Age Group in Widodaren Subdistrict, 2022

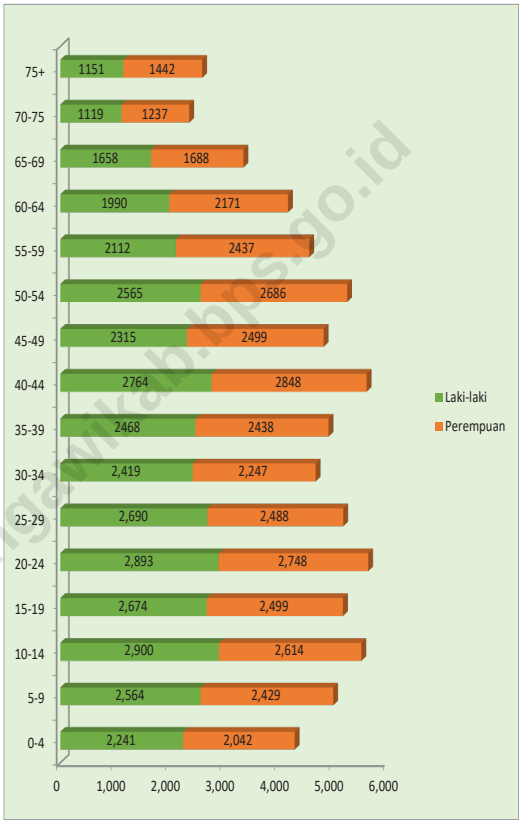

https://ngawikab.bps.go.id

3.1 PENDUDUK
POPULATION

Tabel / *Table* 3.1.1 **Luas Wilayah, Penduduk, Laju Pertumbuhan Penduduk, Distribusi Persentase Penduduk, Kepadatan Penduduk, Rasio Jenis Kelamin Menurut Kelurahan/Desa di Kecamatan Widodaren, 2022**
Area Square, Population, Population Growth Rate, Percentage Distribution of Population, Population Density, and Sex Ratio by Village in Widodaren Subdistrict, 2022

Kelurahan/Desa *Villages*	Luas Wilayah *Area Square* (km^2)	Penduduk (Jiwa) *Population (People)*	Laju Pertumbuhan Penduduk per Tahun 2010-2020 [2 1] *Annual Growth Rate of Population (%) 2010-2020* [2 1]
(1)	(2)	(3)	(4)
Banyubiru	9.48	7 551	1.82
Kedunggudel	4.33	4 966	1.00
Kayutrejo	5.91	5 342	0.62
Sekaralas	8.17	5 690	0.60
Sekarputih	7.37	3 266	1.14
Sidomakmur	6.59	8 751	0.59
Sidolaju	14.47	6 322	0.68
Karangbanyu	9.27	6 567	-1.72
Walikukun	6.01	6 744	1.04
Widodaren	4.95	5 062	0.91
Gendingan	4.34	4 694	0.45
Kauman	7.54	8 081	0.80
Kecamatan Widodaren	**88.43**	**73 036**	**0.64**

https://ngawikab.bps.go.id

Lanjutan Tabel/*Continued Table* 3.1.1

Kelurahan/Desa *Villages*	Persetase Penduduk *Percentage of Total Population*	Kepadatan Penduduk (per km²)[4] *Population Density per sq.km* [4]	Rasio Jenis Kelamin *Sex Ratio*
(1)	(5)	(6)	(7)
Banyubiru	10.34	796.52	100.82
Kedunggudel	6.80	1146.88	99.60
Kayutrejo	7.31	903.89	100.60
Sekaralas	7.79	696.45	101.56
Sekarputih	4.47	443.15	99.27
Sidomakmur	11.98	1327.92	100.53
Sidolaju	8.66	436.90	99.75
Karangbanyu	8.99	708.41	102.19
Walikukun	9.23	1122.13	98.94
Widodaren	6.93	1022.63	99.29
Gendingan	6.43	1081.57	99.66
Kauman	11.06	1071.75	97.97
Kecamatan Widodaren	**100.00**	**825.92**	**100.03**

https://ngawikab.bps.go.id

Catatan/*Note*:
[1] Hasil SP2020 (September)/*The result of the 2020 Population Cencus (September)*
[2] Laju pertumbuhan penduduk dihitung berdasarkan hasil SP2010 dengan kondisi desa/kelurahan tahun 2020, dibandingkan dengan penduduk hasil SP2020/*The growth rate refers to the change of population resulting from 2010 Population sensus with villages conditions in 2020 and population resulting from 2020 Population Cencus*
[3] Laju pertumbuhan penduduk terlalu tinggi atau negatif karena adanya perubahan wilayah pada desa/kelurahan antara SP2010 dan SP2020/*The growth rate is to high or negatif due to canges in the area of the village between SP2010 and SP2020*
[4] *Luas desa/kelurahan berdasarkan ..... / Villages are based on .....*

Sumber/*Source*: Badan Pusat Statistik / *BPS-Statistics Indonesia*

Tabel / *Table* 3.1.2 Jumlah Penduduk Menurut Kelompok Umur dan Jenis Kelamin di Kecamatan Widodaren, 2022
Population by Age Group and Sex in Widodaren Subdistrict, 2022

Kelompok Umur *Age Group*	Jenis Kelamin *Sex*		
	Laki-laki Male	Perempuan *Female*	Jumlah *Total*
(1)	(2)	(3)	(4)
0-4	2 241	2 042	4 283
5-9	2 564	2 429	4 993
10-14	2 900	2 614	5 514
15-19	2 674	2 499	5 173
20-24	2 893	2 748	5 641
25-29	2 690	2 488	5 178
30-34	2 419	2 247	4 666
35-39	2 468	2 438	4 906
40-44	2 764	2 848	5 612
45-49	2 315	2 499	4 814
50-54	2 565	2 686	5 251
55-59	2 112	2 437	4 549
60-64	1 990	2 171	4 161
65-69	1 658	1 688	3 346
70-75	1 119	1 237	2 356
75+	1 151	1 442	2 593
Kecamatan Widodaren	**36 523**	**36 513**	**73 036**

Catatan/*Note:* Hasil Perapihan Umur dari Data Administrasi Kependudukan dan Sensus Penduduk 2020 (September) / *The Result of Smoothed Single Year of Age from Population Adminidtration Data and the 2020 Population Cencus (September)*

Sumber/*Source*: BPS, Sensus Penduduk 2020 / *BPS-Statistics Indonesia, 2020 Population Cencus*

https://ngawikab.bps.go.id

Tabel / *Table* 3.1.3 Jumlah Penduduk Menurut Status Perkawinan di Kecamatan Widodaren, 2022
Population by Marital Status in Widodaren Subdistrict, 2022

Kelurahan/Desa *Villages*	Status Perkawinan Penduduk Laki-laki *Marital Status of Male Population*				Jumlah *Total*
	Belum Kawin	Kawin	Cerai Hidup	Cerai Mati	
(1)	(2)	(3)	(4)	(5)	(6)
Banyubiru	1 728	1 871	75	117	3 791
Kedunggudel	1 166	1 223	35	54	2 478
Kayutrejo	1 206	1 351	57	65	2 679
Sekaralas	1 257	1 503	66	41	2 867
Sekarputih	694	874	26	33	1 627
Sidomakmur	1 847	2 350	90	100	4 387
Sidolaju	1 351	1 707	47	52	3 157
Karangbanyu	1 501	1 666	57	95	3 319
Walikukun	1 559	1 638	67	90	3 354
Widodaren	1 140	1 261	53	68	2 522
Gendingan	951	1 305	39	48	2 343
Kauman	1 906	1 905	78	110	3 999
Kecamatan Widodaren	**16 306**	**18 654**	**690**	**873**	**36 523**
2021	**17 160**	**19 446**	**582**	**643**	**37 831**

https://ngawikab.bps.go.id

Sumber/*Source*: Dinas Kependudukan dan Pencatatan Sipil Kabupaten Ngawi / *Population and Civil Registration of Ngawi Regency*

Lanjutan Tabel/*Continued Table* 3.1.3

Kelurahan/Desa *Villages*	Status Perkawinan Penduduk Perempuan *Marital Status of Female Population*				Jumlah *Total*
	Belum Kawin	Kawin	Cerai Hidup	Cerai Mati	
(1)	(2)	(3)	(4)	(5)	(6)
Banyubiru	1 342	1 931	93	394	3 760
Kedunggudel	933	1 249	51	255	2 488
Kayutrejo	952	1 394	70	247	2 663
Sekaralas	944	1 537	66	276	2 823
Sekarputih	517	899	42	181	1 639
Sidomakmur	1 419	2 382	111	452	4 364
Sidolaju	1 076	1 704	66	319	3 165
Karangbanyu	1 141	1 713	82	312	3 248
Walikukun	1 237	1 664	86	403	3 390
Widodaren	873	1 305	76	286	2 540
Gendingan	753	1 342	52	204	2 351
Kauman	1 548	1 924	117	493	4 082
Kecamatan Widodaren	**12 735**	**19 044**	**912**	**3 822**	**36 513**
2021	**13 418**	**19 977**	**861**	**3 487**	**37 743**

https://ngawikab.bps.go.id

Sumber/*Source*: Dinas Kependudukan dan Pencatatan Sipil Kabupaten Ngawi / *Population and Civil Registration of Ngawi Regency*

Tabel / *Table* 3.1.4 Jumlah Kepala Keluarga Menurut Kelurahan/Desa di Kecamatan Widodaren, 2022
Number of Family Heads by Village in Widodaren Subdistrict, 2022

Kelurahan/Desa *Villages*	Kepala Keluarga *Family Heads*
(1)	(6)
Banyubiru	2 663
Kedunggudel	1 692
Kayutrejo	1 881
Sekaralas	2 053
Sekarputih	1 245
Sidomakmur	3 227
Sidolaju	2 257
Karangbanyu	2 346
Walikukun	2 433
Widodaren	1 831
Gendingan	1 706
Kauman	2 871
Kecamatan Widodaren	**26 205**
2021	**26 224**

https://ngawikab.bps.go.id

Sumber/*Source*: Dinas Kependudukan dan Pencatatan Sipil Kabupaten Ngawi / *Population and Civil Registration of Ngawi Regency*

Tabel / *Table* 3.1.5 **Jumlah Penduduk Menurut Agama Yang Dianut di Kecamatan Widodaren, 2022**
Population According to Religion in Widodaren Subdistrict, 2022

Kelurahan/Desa *Villages*	Agama *Religion*						Jumlah *Total*
	Islam *Islam*	Protestan *Protestant*	Katholik *Catholic*	Hindu *Hindu*	Budha *Buddha*	Kepercayaan *Belief*	
(1)	(2)	(3)	(4)	(5)	(6)	(7)	(8)
Banyubiru	7 550	1	-	-	-	-	7 551
Kedunggudel	4 923	43	-	-	-	-	4 966
Kayutrejo	5 330	7	5	-	-	-	5 342
Sekaralas	5 655	33	-	-	2	-	5 690
Sekarputih	3 227	31	8	-	-	-	3 266
Sidomakmur	8 722	24	5	-	-	-	8 751
Sidolaju	6 309	11	1	-	-	1	6 322
Karangbanyu	6 518	34	14	-	1	-	6 567
Walikukun	6 557	139	48	-	-	-	6 744
Widodaren	4 986	67	9	-	-	-	5 062
Gendingan	4 669	15	-	-	10	-	4 694
Kauman	7 486	471	124	-	-	-	8 081
Kecamatan Widodaren	**71 932**	**876**	**214**	**-**	**13**	**1**	**73 036**
2021	73 969	959	241	1	19	7	75 196

https://ngawikab.bps.go.id

Sumber/*Source*: Dinas Kependudukan dan Pencatatan Sipil Kabupaten Ngawi / *Population and Civil Registration of Ngawi Regency*

Tabel / *Table* 3.1.6 **Jumlah Penduduk Yang Mengalami Kecacatan Menurut Kelurahan/Desa di Kecamatan Widodaren, 2022**
Number of Population with Disabilities by Village in Widodaren Subdistrict, 2022

Kelurahan/Desa *Villages*	Cacat Fisik *Physical Disability*	Tuna Netra *Blind*	Tuna Rungu *Deaf*	Cacat Jiwa *mental disability*	Cacat Fisik dan Mental *physical and mental disabilities*	Cacat Lainnya *other defects*	Jumlah *Total*
(1)	(2)	(3)	(4)	(5)	(6)	(7)	(8)
Banyubiru	15	8	6	16	2	3	50
Kedunggudel	5	-	3	6	1	6	21
Kayutrejo	0	1	7	9	1	3	21
Sekaralas	15	2	3	10	6	-	36
Sekarputih	8	1	-	4	1	3	17
Sidomakmur	12	3	11	9	1	3	39
Sidolaju	5	-	5	6	2	4	22
Karangbanyu	8	5	7	8	2	4	34
Walikukun	13	1	7	22	5	8	56
Widodaren	14	2	5	15	6	7	49
Gendingan	11	3	8	5	2	1	30
Kauman	5	1	5	12	5	2	30
Kecamatan Widodaren	**111**	**27**	**67**	**122**	**34**	**44**	**405**
2021	10	-	7	14	3	31	65

Sumber/*Source*: Dinas Kependudukan dan Pencatatan Sipil Kabupaten Ngawi / *Population and Civil Registration of Ngawi Regency*

https://ngawikab.bps.go.id

Tabel / *Table* 3.1.7 **Jumlah Penduduk Menurut Tingkat Pendidikan dan Jenis Kelamin di Kecamatan Widodaren, 2022**
Population Amount by Education Level and Sex in Widodaren Subdistrict, 2022

Kelurahan/Desa *Villages*	Belum Sekolah *No Schooling*			Belum SD *Not Yet Completed Primary School*		
	Laki-laki *Male*	Perempuan *Female*	Jumlah *Total*	Laki-laki *Male*	Perempuan *Female*	Jumlah *Total*
(1)	(2)	(3)	(4)	(5)	(6)	(7)
Banyubiru	819	828	1 647	392	373	765
Kedunggudel	502	470	972	227	244	471
Kayutrejo	558	563	1 121	264	268	532
Sekaralas	648	714	1 362	252	225	477
Sekarputih	358	367	725	170	176	346
Sidomakmur	1037	1140	2 177	424	417	841
Sidolaju	665	729	1 394	367	388	755
Karangbanyu	891	894	1 785	302	306	608
Walikukun	693	785	1 478	341	291	632
Widodaren	623	648	1 271	244	224	468
Gendingan	597	640	1 237	215	241	456
Kauman	766	805	1571	341	328	669
Kecamatan Widodaren	**8 157**	**8 583**	**16 740**	**3 539**	**3 481**	**7 020**
2021	**8 759**	**9 394**	**18 153**	**3 451**	**3 405**	**6 856**
2020	**8 818**	**9 383**	**18 201**	**3 419**	**3 430**	**6 849**

https://ngawikab.bps.go.id

Lanjutan Tabel/*Continued Table* 3.1.7

Kelurahan/Desa *Villages*	Tamat SD *Primary School*			SMP *Junior High School*		
	Laki-laki *Male*	Perempuan *Female*	Jumlah *Total*	Laki-laki *Male*	Perempuan *Female*	Jumlah *Total*
(1)	(8)	(9)	(10)	(11)	(12)	(13)
Banyubiru	1 015	1 107	2 122	630	608	1 238
Kedunggudel	468	562	1 030	425	475	900
Kayutrejo	646	701	1 347	533	524	1 057
Sekaralas	856	838	1 694	491	532	1 023
Sekarputih	405	441	846	302	298	600
Sidomakmur	1 207	1 194	2 401	761	712	1 473
Sidolaju	885	933	1 818	586	565	1 151
Karangbanyu	661	709	1 370	600	562	1 162
Walikukun	654	762	1 416	621	651	1 272
Widodaren	514	557	1 071	452	470	922
Gendingan	594	650	1 244	460	441	901
Kauman	653	843	1 496	706	744	1 450
Kecamatan Widodaren	**8 558**	**9 297**	**17 855**	**6 567**	**6 582**	**13 149**
2021	**9 458**	**10 049**	**19 507**	**7 033**	**6 980**	**14 013**
2020	**9 826**	**10 421**	**20 247**	**6 858**	**6 849**	**13 707**

https://ngawikab.bps.go.id

Lanjutan Tabel/*Continued Table* 3.1.7

Kelurahan/Desa *Villages*	SMA *Senior High School*			D1/D2 *Academy Diploma I*		
	Laki-laki *Male*	Perempuan *Female*	Jumlah *Total*	Laki-laki *Male*	Perempuan *Female*	Jumlah *Total*
(1)	(14)	(15)	(16)	(17)	(18)	(19)
Banyubiru	777	661	14 38	11	10	21
Kedunggudel	713	595	1 308	9	13	22
Kayutrejo	583	495	1 078	6	9	15
Sekaralas	553	442	995	7	3	10
Sekarputih	349	301	650	2	3	5
Sidomakmur	830	745	1 575	8	8	16
Sidolaju	612	490	1 102	2	7	9
Karangbanyu	776	661	1 437	6	8	14
Walikukun	930	744	1 674	5	7	12
Widodaren	605	548	1 153	-	-	-
Gendingan	436	338	774	3	1	4
Kauman	1 282	1 071	2 353	9	10	19
Kecamatan Widodaren	**8 446**	**7 091**	**15 537**	**68**	**79**	**147**
2021	**7 913**	**6 556**	**14 469**	**74**	**83**	**157**
2020	**7 416**	**6 036**	**13 452**	**71**	**88**	**159**

https://ngawikab.bps.go.id

Lanjutan Tabel/*Continued Table* 3.1.7

Kelurahan/Desa *Villages*	D3 *Academy Diploma III*			S1 *Bachelor degree*		
	Laki-laki *Male*	Perempuan *Female*	Jumlah *Total*	Laki-laki *Male*	Perempuan *Female*	Jumlah *Total*
(1)	(20)	(21)	(22)	(23)	(24)	(25)
Banyubiru	27	44	71	117	126	243
Kedunggudel	32	31	63	92	93	185
Kayutrejo	12	19	31	73	80	153
Sekaralas	8	17	25	51	51	102
Sekarputih	8	10	18	31	41	72
Sidomakmur	34	36	70	82	108	190
Sidolaju	6	11	17	33	41	74
Karangbanyu	21	38	59	60	67	127
Walikukun	23	39	62	79	109	188
Widodaren	26	21	47	53	69	122
Gendingan	3	12	15	35	28	63
Kauman	40	69	109	191	205	396
Kecamatan Widodaren	**240**	**347**	**587**	**897**	**1 018**	**1 915**
2021	**223**	**337**	**560**	**864**	**909**	**1 773**
2020	**228**	**325**	**553**	**831**	**854**	**1 685**

https://ngawikab.bps.go.id

Lanjutan Tabel/*Continued Table* 3.1.7

Kelurahan/Desa *Villages*	S2 *Master degree*			S3 *Doctorate degree*		
	Laki-laki *Male*	Perempuan *Female*	Jumlah *Total*	Laki-laki *Male*	Perempuan *Female*	Jumlah *Total*
(1)	(26)	(27)	(28)	(29)	(30)	(31)
Banyubiru	3	2	5	-	1	1
Kedunggudel	10	5	15	-	-	-
Kayutrejo	4	4	8	-	-	-
Sekaralas	1	1	2	-	-	-
Sekarputih	2	2	4	-	-	-
Sidomakmur	4	4	8	-	-	-
Sidolaju	1	1	2	-	-	-
Karangbanyu	2	3	5	-	-	-
Walikukun	8	1	9	-	1	1
Widodaren	5	3	8	-	-	-
Gendingan	-	-	-	-	-	-
Kauman	11	7	18	-	-	-
Kecamatan Widodaren	**51**	**33**	**84**	**-**	**2**	**2**
2021	**56**	**29**	**85**	**-**	**1**	**1**
2020	**49**	**30**	**79**	**-**	**1**	**1**

Sumber/*Source*: Dinas Kependudukan dan Pencatatan Sipil Kabupaten Ngawi / *Population and Civil Registration of Ngawi Regency*

https://ngawikab.bps.go.id

Tabel / *Table* 3.1.8 **Jumlah Kelahiran dan Kematian Menurut Jenis Kelamin di Kecamatan Widodaren, 2022**
Number of Births and Deaths by Gender in Widodaren Subdistrict, 2022

Kelurahan/Desa *Villages*	Kelahiran *Brith*			Kematian *Dead*		
	Laki-laki *Male*	Perempuan *Female*	Jumlah *Total*	Laki-laki *Male*	Perempuan *Female*	Jumlah *Total*
(1)	(2)	(3)	(4)	(5)	(6)	(7)
Banyubiru	20	22	42	15	17	32
Kedunggudel	18	21	39	14	12	26
Kayutrejo	21	22	43	13	11	24
Sekaralas	19	18	37	10	11	21
Sekarputih	20	24	44	14	12	26
Sidomakmur	18	21	39	12	10	22
Sidolaju	20	20	40	20	21	41
Karangbanyu	19	20	39	19	21	40
Walikukun	17	18	35	15	16	31
Widodaren	21	20	41	17	15	32
Gendingan	18	20	38	16	18	34
Kauman	19	20	39	15	17	32
Kecamatan Widodaren	230	246	476	180	181	361

https://ngawikab.bps.go.id

Sumber/*Source*: Dinas Kependudukan dan Pencatatan Sipil Kabupaten Ngawi / *Population and Civil Registration of Ngawi Regency*

Tabel / *Table* 3.1.9 **Jumlah Penduduk Datang dan Pindah Menurut Jenis Kelamin di Kecamatan Widodaren, 2022**
Number of Population Comes and Moves According to Gender in Widodaren Subdistrict, 2022

Kelurahan/Desa *Villages*	Penduduk Datang *Residents Comes*			Penduduk Pindah *Population Moved*		
	Laki-laki *Male*	Perempuan *Female*	Jumlah *Total*	Laki-laki *Male*	Perempuan *Female*	Jumlah *Total*
(1)	(2)	(3)	(4)	(5)	(6)	(7)
Banyubiru	12	15	27	11	14	25
Kedunggudel	10	12	22	12	11	23
Kayutrejo	13	11	24	10	12	22
Sekaralas	10	8	18	11	7	18
Sekarputih	11	14	25	12	8	20
Sidomakmur	12	13	25	10	10	20
Sidolaju	12	10	22	12	13	25
Karangbanyu	13	11	24	10	14	24
Walikukun	12	14	26	12	10	22
Widodaren	10	15	25	11	12	23
Gendingan	11	14	25	13	11	24
Kauman	13	11	24	11	10	21
Kecamatan Widodaren	**139**	**148**	**287**	**135**	**132**	**267**

https://ngawikab.bps.go.id

Sumber/*Source*: Dinas Kependudukan dan Pencatatan Sipil Kabupaten Ngawi / *Population and Civil Registration of Ngawi Regency*

Tabel / *Table* 3.1.10 Jumlah Penduduk Menurut Hubungan Dengan Kepala Keluarga per Jenis Kelamin di Kecamatan Widodaren, 2022

Number of Population According to Relationship Gender with Head of Family in Widodaren Subistrict, 2022

Kelurahan/Desa *Villages*	Laki-laki *Male*		
	Kepala Keluarga *Head of Family*	Suami *Husband*	Anak *Child*
(1)	(2)	(3)	(4)
Banyubiru	2 082	-	1 625
Kedunggudel	1 335	-	1 102
Kayutrejo	1 492	-	1 148
Sekaralas	1 616	-	1 198
Sekarputih	951	-	634
Sidomakmur	2 549	-	1 759
Sidolaju	1 816	-	1 310
Karangbanyu	1 848	-	1 430
Walikukun	1 818	-	1 480
Widodaren	1 406	-	1 052
Gendingan	1 380	-	919
Kauman	2 137	-	1 784
Kecamatan Widodaren	**20 430**	**-**	**15 441**
2021	**20 652**	**1**	**16 143**
2020	**20 855**	**1**	**15 729**

https://ngawikab.bps.go.id

Lanjutan Tabel/*Continued Table* 3.1.10

Kelurahan/Desa *Villages*	Laki-laki *Male*			
	Menantu *Son-in-law*	Cucu *Grandchild*	Orang Tua *Parents*	Mertua *In-law*
(1)	(5)	(6)	(7)	(8)
Banyubiru	1	43	3	3
Kedunggudel	-	17	1	2
Kayutrejo	-	22	-	-
Sekaralas	-	27	1	1
Sekarputih	-	25	-	-
Sidomakmur	1	47	7	4
Sidolaju	1	18	2	1
Karangbanyu	2	21	2	1
Walikukun	1	38	-	1
Widodaren	-	36	2	3
Gendingan	-	21	3	5
Kauman	-	37	2	2
Kecamatan Widodaren	**6**	**352**	**23**	**23**
2021	**29**	**528**	**36**	**40**
2020	**7**	**533**	**36**	**39**

https://ngawikab.bps.go.id

Lanjutan Tabel/*Continued Table* 3.1.10

Kelurahan/Desa *Villages*	Laki-laki *Male*			
	Famili Lain *Other Family*	Pembantu *Maid*	Lainnya *Others*	Jumlah *Total*
(1)	(9)	(10)	(11)	(12)
Banyubiru	31	-	3	3 791
Kedunggudel	20	-	1	2 478
Kayutrejo	15	-	2	2 679
Sekaralas	24	-	-	2 867
Sekarputih	15	-	2	1 627
Sidomakmur	18	1	1	4 387
Sidolaju	8	-	1	3 157
Karangbanyu	14	-	1	3 319
Walikukun	15	-	1	3 354
Widodaren	22	-	1	2 522
Gendingan	14	-	1	2 343
Kauman	33	-	4	3 999
Kecamatan Widodaren	**229**	**1**	**18**	**36 523**
2021	**363**	**2**	**37**	**37 831**
2020	**287**	**3**	**25**	**37 516**

https://ngawikab.bps.go.id

Lanjutan Tabel/*Continued Table* 3.1.10

Kelurahan/Desa *Villages*	Perempuan *Female*		
	Kepala Keluarga *Head of Family*	Suami *Husband*	Anak *Child*
(1)	(13)	(14)	(15)
Banyubiru	581	1 774	1 294
Kedunggudel	357	1 170	911
Kayutrejo	389	1 295	933
Sekaralas	437	1 406	918
Sekarputih	294	821	494
Sidomakmur	678	2 187	1 381
Sidolaju	441	1 622	1 052
Karangbanyu	498	1 573	1 119
Walikukun	615	1 523	1 180
Widodaren	425	1 196	848
Gendingan	326	1 220	739
Kauman	734	1 767	1 480
Kecamatan Widodaren	**5 775**	**17 554**	**12 349**
2021	**5 572**	**17 859**	**12 979**
2020	**4 681**	**19 003**	**12 565**

https://ngawikab.bps.go.id

Lanjutan Tabel/*Continued Table* 3.1.10

Kelurahan/Desa *Villages*	Perempuan *Female*			
	Menantu *Son-in-law*	Cucu *Grandchild*	Orang Tua *Parents*	Mertua *In-law*
(1)	(16)	(17)	(18)	(19)
Banyubiru	1	38	24	23
Kedunggudel	-	15	11	10
Kayutrejo	-	26	7	3
Sekaralas	-	30	16	7
Sekarputih	-	11	4	4
Sidomakmur	1	46	21	20
Sidolaju	-	19	10	6
Karangbanyu	-	18	13	8
Walikukun	1	34	9	7
Widodaren	2	22	14	11
Gendingan	-	20	18	11
Kauman	-	37	13	15
Kecamatan Widodaren	**5**	**316**	**160**	**125**
2021	**29**	**457**	**292**	**192**
2020	**12**	**477**	**236**	**176**

https://ngawikab.bps.go.id

Lanjutan Tabel/*Continued Table* 3.1.10

Kelurahan/Desa *Villages*	Perempuan *Female*			
	Famili Lain *Other Family*	Pembantu *Maid*	Lainnya *Others*	Jumlah *Total*
(1)	(20)	(21)	(22)	(23)
Banyubiru	24	-	1	3 760
Kedunggudel	13	-	1	2 488
Kayutrejo	8	-	2	2 663
Sekaralas	8	-	1	2 823
Sekarputih	10	-	1	1 639
Sidomakmur	27	-	3	4 364
Sidolaju	14	-	1	3 165
Karangbanyu	18	-	1	3 248
Walikukun	17	-	4	3 390
Widodaren	21	-	1	2 540
Gendingan	15	-	2	2 351
Kauman	33	-	3	4 082
Kecamatan Widodaren	**108**	**-**	**21**	**36 513**
2021	**311**	**-**	**52**	**37 743**
2020	**225**	**-**	**42**	**37 417**

Sumber/*Source*: Dinas Kependudukan dan Pencatatan Sipil Kabupaten Ngawi / *Population and Civil Registration of Ngawi Regency*

https://ngawikab.bps.go.id

3.2 KETENAGAKERJAAN
EMPLOYMENT

Tabel / *Table* 3.2.1 Jumlah Penduduk yang Bekerja Menurut Lapangan Usaha di Kecamatan Widodaren, 2022
Number of Population Working by Business Field in Widodaren Subdistrict, 2022

Kelurahan/Desa *Villages*	Pertanian *Agriculture*	Pertambangan dan Penggalian *Mining and Excavation*	Industri Pengolahan *Processing Industry*
(1)	(2)	(3)	(4)
Banyubiru	1 498	-	-
Kedunggudel	845	-	1
Kayutrejo	966	-	1
Sekaralas	1 467	-	1
Sekarputih	916	-	-
Sidomakmur	2 076	-	1
Sidolaju	1 654	-	-
Karangbanyu	832	-	-
Walikukun	607	-	-
Widodaren	808	-	-
Gendingan	1 364	-	3
Kauman	495	-	-
Kecamatan Widodaren	**13 528**	**-**	**7**

https://ngawikab.bps.go.id

Lanjutan Tabel/*Continued Table* 3.2.1

Kelurahan/Desa *Villages*	Listrik, Gas, dan Air Minum *Electricity, Gas and Drinking Water*	Konstruksi/ Bangunan *Construction*	Perdagangan, Hotel dan Restoran *Trade, Hotels and Restaurants*
(1)	(5)	(6)	(7)
Banyubiru	-	2	36
Kedunggudel	-	-	27
Kayutrejo	-	-	16
Sekaralas	-	-	24
Sekarputih	-	2	12
Sidomakmur	-	-	59
Sidolaju	-	3	27
Karangbanyu	-	5	89
Walikukun	-	-	87
Widodaren	-	2	45
Gendingan	-	-	34
Kauman	-	3	101
Kecamatan Widodaren	**-**	**17**	**557**

https://ngawikab.bps.go.id

Lanjutan Tabel/*Continued Table* 3.2.1

Kelurahan/Desa *Villages*	Angkutan dan Telekomunikasi *Transportation and Telecom- munications*	Keuangan *Finance*	Jasa-jasa dan Lainnya *Services and Other*
(1)	(8)	(9)	(10)
Banyubiru	4	-	2 082
Kedunggudel	3	-	1 408
Kayutrejo	4	-	1 201
Sekaralas	3	-	1 247
Sekarputih	4	-	745
Sidomakmur	3	-	2 174
Sidolaju	1	-	1 351
Karangbanyu	5	-	2 041
Walikukun	10	-	2 301
Widodaren	3	-	1 450
Gendingan	1	-	1 050
Kauman	12	-	2971
Kecamatan Widodaren	**53**	**-**	**20 021**

https://ngawikab.bps.go.id

Catatan/*Note:* Jasa - Jasa Meliputi PNS,TNI,POLRI,Guru,Karyawan Swasta, Perangkat Desa,Wiraswasta dan Jasa-jasa lainnya
Sumber/*Source*: Dinas Kependudukan dan Pencatatan Sipil Kabupaten Ngawi / *Population and Civil Registration of Ngawi Regency*

https://ngawikab.bps.go.id

04

SOSIAL
SOCIAL

Profil Pendidikan Kabupaten Ngawi 2022
Profile of Education in Ngawi Regency

https://ngawikab.bps.go.id

Jumlah TK/RA
3 Negeri
811 Swasta

Jumlah SD/MI
491 Negeri
146 Swasta

Jumlah SMP/MTS
63 Negeri
68 Swasta

Jumlah SMA/SML/MA
25 Negeri
61 Swasta

Jumlah Tenaga Kesehatan
112 Farmasi
67 Ahli Gizi
1.233 Perawat
709 Bidan
352 Dokter

14,15% Persentase Penduduk Miskin (%)

Garis Kemiskinan (Rp./Kapita/Bulan) **382.301**

1,66 Indeks Kedalaman Kemiskinan

https://ngawikab.bps.go.id

ULASAN

Peningkatan partisipasi penduduk usia sekolah tentunya harus diimbangi dengan penyediaan sarana fisik pendidikan maupun tenaga guru yang memadai. Pada tahun 2022 di Kecamatan Widodaren terdapat antara lain 19 Sekolah Dasar, 4 Sekolah Menengah Pertama, 1 SMK, 3 Madrasah Ibtidaiyah, dan 1 Madrasah Tsanawiyah.

Sementara itu, untuk mencapai derajat kesehatan yang optimal bagi setiap warga masyarakat, pembangunan di bidang kesehatan harus digalakkan di seluruh Kecamatan Widodaren. Jumlah sarana dan prasarana kesehatan terdiri dari 1 puskesmas, 3 puskesmas pembantu, 2 tempat praktek dokter, 11 praktek bidan, dan 46 posyandu.

DESCRIPTION

Increasing the participation of the school age population must of course be balanced with the provision of adequate physical education facilities and teachers. In 2022 in Widodaren Subdistrict, there are 19 Elementary Schools, 4 Junior High Schools, 1 Vocational School, 3 Madrasah Ibtidaiyah, and 1 Madrasah Tsanawiyah.

Meanwhile, to achieve an optimal health degree for every member of the community, development in the health sector must be promoted in all Widodaren sub-districts. The number of health facilities and infrastructure consists of 1 puskesmas, 3 auxiliary health centers, 2 doctor's practice places, 11 midwifery practices, and 46 posyandu.

https://ngawikab.bps.go.id

https://ngawikab.bps.go.id

Gambar / *Figures* 4.1

Jumlah Sekolah di Bawah Kementerian Pendidikan dan Kebudayaan dan Kementerian Agama Menurut Kelurahan/ Desa di Kecamatan Widodaren, 2022/2023

Number of Schools Under The Ministry of Education and Culture and The Ministry of Religion by Village in Widodaren Subdistrict, 2022/2023

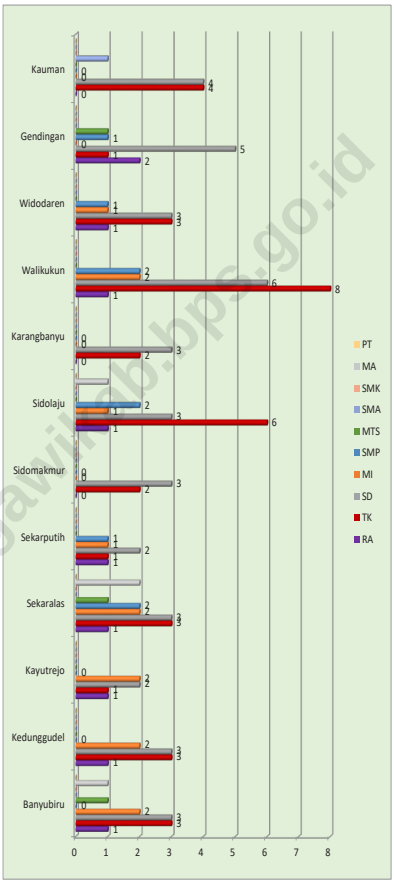

https://ngawikab.bps.go.id

4.1 PENDIDIKAN
EDUCATION

4.1.1 Banyaknya Desa[1]/Kelurahan yang Memiliki Fasilitas Sekolah Menurut Tingkat Pendidikan di Kecamatan Widodaren, 2022–2022
Number of Villages[1]/Kelurahan Having Educational Facilities by Educational Level in Widodaren Subdistrict, 2022–2022

Tingkat Pendidikan *Educational Level*	2020	2021[2]	2022[3]
(1)	(2)	(3)	(4)
Sekolah Dasar (SD) *Primary School*	41	42	37
Madrasah Ibtidaiyah (MI) *Madrasah Ibtidaiyah*	14	12	13
Sekolah Menengah Pertama (SMP) *Junior High School*	8	10	9
Madrasah Tsanawiyah (MTs) *Madrasah Tsanawiyah (MTs)*	4	3	3
Sekolah Menengah Atas (SMA) *Senior High School*	2	2	2
Sekolah Menengah Kejuruan (SMK) *Vocational High School*	4	4	4
Madrasah Aliyah (MA) *Madrasah Aliyah*	3	3	4
Akademi/Perguruan Tinggi *Academy/University*	-	1	1

Catatan/*Note*: [1] Desa pada tabel ini termasuk Unit Permukiman Transmigrasi (UPT) yang masih dibina oleh kementerian terkait/ *Villages in this table include Transmigration Settlement Unit which is still fostered by the relevant ministries.*

Sumber/*Source*: [2] Badan Pusat Statistik, Pendataan Potensi Desa (Podes)/*BPS-Statistics Indonesia, Village Potential Data Collecting*

[3] ...

https://mungawikab.bps.go.id

4.1.2 Jumlah Sekolah Menurut Tingkat Pendidikan di Kecamatan Widodaren, 2021/2022 dan 2022/2023
Number of Schools by Educational Level in Widodaren Subdistrict, 2021/2022 and 2022/2023

Tingkat Pendidikan *Educational Level*	Negeri/*Public*		Swasta/*Private*		Jumlah/*Total*	
	2021/2022	2022/2023	2021/2022	2022/2023	2021/2022	2022/2023
(1)	(2)	(3)	(4)	(5)	(6)	(7)
Taman Kanak-Kanak (TK)[1]/*Kindergarten*[1]	1	1	36	36	37	37
Raudatul Athfal (RA)[2] *Raudatul Athfal (RA)*[2]	3	3	7	7	10	10
Sekolah Dasar (SD)[1,3] *Elementary Schools*[1,3]	39	37	3	3	42	40
Madrasah Ibtidaiyah (MI)[2]/*Madrasah Ibtidaiyah (MI)*[2]	-	-	13	13	13	13
Sekolah Menengah Pertama (SMP)[1,3]/ *Junior High Schools*[1,3]	4	4	6	5	10	9
Madrasah Tsanawiyah (MTs)[2]/*Madrasah Tsanawiyah (MTs)*[2]	-	-	3	3	3	3
Sekolah Menengah Atas (SMA)[1,3]/*Senior High Schools*[1,3]	1	1	1	1	2	2
Sekolah Menengah Kejuruan (SMK)[1,3,4] *Vocational High Schools*[1,3,4]	-	-	4	4	4	4
Madrasah Aliyah (MA)[2] *Madrasah Aliyah (MA)*[2]	-	-	4	4	4	4

Catatan/*Note*: [3] Seluruh Raudatul Athfal (RA) berstatus swasta/*All Raudatul Athfal (RA) are private*

Sumber/*Source*: [1] Kementerian Pendidikan, Kebudayaan, Riset, dan Teknologi, Sistem Data Pokok Pendidikan, data semester ganjil laporan sampai dengan 30 November 2022/*Ministry of Education, Culture, Research, and Technology, Basic Education Data System, odd semester report data up to 30 November 2022*

[2] Kementerian Agama, EMIS, data semester ganjil laporan sampai dengan 9 Februari 2023/*Ministry of Religious Affairs, EMIS, odd semester report data up to 9 February 2023*

https://ngawikab.bps.go.id

4.1.3 Jumlah Guru Menurut Tingkat Pendidikan di Kecamatan Widodaren, 2021/2022 dan 2022/2023
Number of Schools by Educational Level in Widodaren Subdistrict, 2021/2022 and 2022/2023

Tingkat Pendidikan *Educational Level*	Negeri/*Public*		Swasta/*Private*		Jumlah/*Total*	
	2021/2022	2022/2023	2021/2022	2022/2023	2021/2022	2022/2023
(1)	(2)	(3)	(4)	(5)	(6)	(7)
Taman Kanak-Kanak (TK)[1]/*Kindergarten*[1]	5	6	119	79	124	85
Raudatul Athfal (RA)[2] *Raudatul Athfal (RA)*[2]	-	5	31	20	31	25
Sekolah Dasar (SD)[1,3] *Elementary Schools*[1,3]	308	257	43	39	351	296
Madrasah Ibtidaiyah (MI)[2]/*Madrasah Ibtidaiyah (MI)*[2]	-	-	139	128	139	128
Sekolah Menengah Pertama (SMP)[1,3] *Junior High Schools*[1,3]	99	98	63	56	162	154
Madrasah Tsanawiyah (MTs)[2]/*Madrasah Tsanawiyah (MTs)*[2]	-	-	44	39	44	39
Sekolah Menengah Atas (SMA)[1,3]/*Senior High Schools*[1,3]	35	46	11	148	46	194
Sekolah Menengah Kejuruan (SMK)[1,3] *Vocational High Schools*[1,3]	-	-	61	59	61	59
Madrasah Aliyah (MA)[2] *Madrasah Aliyah (MA)*[2]	-	-	48	46	48	46

Catatan/*Note*: [3] Jumlah guru termasuk kepala sekolah dan guru/*The total of teachers including headmaster and teacher.*

Sumber/*Source*: [1] Kementerian Pendidikan, Kebudayaan, Riset, dan Teknologi, Sistem Data Pokok Pendidikan, data semester ganjil laporan sampai dengan 30 November 2022/*Ministry of Education, Culture, Research, and Technology, Basic Education Data System, odd semester report data up to 30 November 2022*

[2] Kementerian Agama, EMIS, data semester ganjil laporan sampai dengan 9 Februari 2023/*Ministry of Religious Affairs, EMIS, odd semester report data up to 9 February 2023*

https://ngawikab.bps.go.id

4.1.4 Jumlah Murid Menurut Tingkat Pendidikan di Kecamatan Widodaren, 2021/2022 dan 2022/2023
Number of Schools by Educational Level in Widodaren Subdistrict, 2021/2022 and 2022/2023

Tingkat Pendidikan *Educational Level*	Negeri/*Public*		Swasta/*Private*		Jumlah/*Total*	
	2021/2022	2022/2023	2021/2022	2022/2023	2021/2022	2022/2023
(1)	(2)	(3)	(4)	(5)	(6)	(7)
Taman Kanak-Kanak (TK)[1]/*Kindergarten*[1]	41	60	1 209	1191	1 250	1 251
Raudatul Athfal (RA)[2] *Raudatul Athfal (RA)*[2]	-	79	341	290	341	369
Sekolah Dasar (SD)[1,3] *Elementary Schools*[1,3]	3 506	3105	468	548	3 974	3653
Madrasah Ibtidaiyah (MI)[2]/*Madrasah Ibtidaiyah (MI)*[2]	-	-	2 055	2 054	2 055	2 054
Sekolah Menengah Pertama (SMP)[1,3] *Junior High Schools*[1,3]	1 762	1 657	756	836	2 518	2493
Madrasah Tsanawiyah (MTs)[2]/*Madrasah Tsanawiyah (MTs)*[2]	-	-	620	583	620	583
Sekolah Menengah Atas (SMA)[1,3]/*Senior High Schools*[1,3]	788	865	165	10	953	875
Sekolah Menengah Kejuruan (SMK)[1,3] *Vocational High Schools*[1,3]	-	-	641	560	641	560
Madrasah Aliyah (MA)[2] *Madrasah Aliyah (MA)*[2]	-	-	240	277	240	277

Catatan/*Note*: [3] Jumlah guru termasuk kepala sekolah dan guru/*The total of teachers including headmaster and teacher.*

Sumber/*Source*: [1] Kementerian Pendidikan, Kebudayaan, Riset, dan Teknologi, Sistem Data Pokok Pendidikan, data semester ganjil laporan sampai dengan 30 November 2022/*Ministry of Education, Culture, Research, and Technology, Basic Education Data System, odd semester report data up to 30 November 2022*

[2] Kementerian Agama, EMIS, data semester ganjil laporan sampai dengan 9 Februari 2023/*Ministry of Religious Affairs, EMIS, odd semester report data up to 9 February 2023*

https://ngawikab.bps.go.id

Tabel / *Table* 4.1.5 **Jumlah Sekolah, Guru, dan Murid Taman Kanak-Kanak (TK) di Bawah Kementerian Pendidikan dan Kebudayaan Menurut Kelurahan/Desa di Kecamatan Widodaren, 2022/2023**
Number of Schools, Teachers, and Pupils in Kindergarten Under The Ministry of Education and Culture by Village in Widodaren Subdistrict, 2022/2023

Kelurahan/Desa *Villages*	Sekolah *Schools*	Guru *Teachers*	Murid *Pupils*
(1)	(2)	(3)	(4)
Banyubiru	3	6	98
Kedunggudel	3	8	161
Kayutrejo	1	2	32
Sekaralas	3	6	112
Sekarputih	1	3	57
Sidomakmur	2	3	31
Sidolaju	6	9	98
Karangbanyu	2	7	121
Walikukun	8	23	305
Widodaren	3	9	110
Gendingan	1	1	22
Kauman	4	8	104
Kecamatan Widodaren	**37**	**85**	**1251**

https://ngawikab.bps.go.id

Sumber/*Source*: Dinas Pendidikan Kabupaten Ngawi/*Educations Services of Ngawi Regency*

Tabel / *Table* 4.1.6 **Jumlah Sekolah, Guru, dan Murid Raudatul Athfal (RA) di Bawah Kementerian Agama Menurut Kelurahan/Desa di Kecamatan Widodaren, 2022/2023**
Number of Schools, Teachers, and Pupils in Raudatul Athfal (RA) Under The Ministry of Religious Affairs by Village in Widodaren Subdistrict, 2022/2023

Kelurahan/Desa *Villages*	Sekolah *Schools*	Guru *Teachers*	Murid *Pupils*
(1)	(2)	(3)	(4)
Banyubiru	1	4	39
Kedunggudel	1	2	13
Kayutrejo	1	1	23
Sekaralas	1	2	30
Sekarputih	1	3	32
Sidomakmur	-	-	-
Sidolaju	1	2	60
Karangbanyu	-	-	-
Walikukun	1	3	57
Widodaren	1	3	51
Gendingan	2	5	64
Kauman	-	-	-
Kecamatan Widodaren	**10**	**25**	**369**

https://ngawikab.bps.go.id

Sumber/*Source:* Kementrian Agama Kabupaten Ngawi/*Religious Ministry of Ngawi*

Tabel / *Table* 4.1.3 **Jumlah Sekolah, Guru, dan Murid Sekolah Dasar (SD) di Bawah Kementerian Pendidikan dan Kebudayaan Menurut Kelurahan/Desa di Kecamatan Widodaren, 2022/2023**
Number of Schools, Teachers, and Pupils in Primary Schools Under The Ministry of Education and Culture by Village in Widodaren Subdistrict, 2022/2023

Kelurahan/Desa *Villages*	Sekolah Dasar (SD) Primary *Schools*					
	Negeri/*Public*			Swasta/*Private*		
	Sekolah *Schools*	Guru *Teachers*	Murid *Pupils*	Sekolah *Schools*	Guru *Teachers*	Murid *Pupils*
(1)	(2)	(3)	(4)	(5)	(6)	(7)
Banyubiru	3	20	210	-	-	-
Kedunggudel	2	16	94	1	23	329
Kayutrejo	2	12	74	-	-	-
Sekaralas	3	21	238	-	-	-
Sekarputih	2	16	260	-	-	-
Sidomakmur	3	20	225	-	-	-
Sidolaju	3	19	241	-	-	-
Karangbanyu	3	26	396	-	-	-
Walikukun	4	27	322	2	16	219
Widodaren	3	18	243	-	-	-
Gendingan	5	34	444	-	-	-
Kauman	4	28	358	-	-	-
Kecamatan Widodaren	**37**	**257**	**3105**	**3**	**39**	**548**

https://ngawikab.bps.go.id

Sumber/*Source*: Dinas Pendidikan Kabupaten Ngawi/*Educations Services of Ngawi Regency*

Tabel / *Table* 4.1.4 **Jumlah Sekolah, Guru, dan Murid Sekolah Menengah Pertama (SMP) di Bawah Kementerian Pendidikan dan Kebudayaan Menurut Kelurahan/Desa di Kecamatan Widodaren, 2022/2023**
Number of Schools, Teachers, and Pupils in Junior High Schools Under The Ministry of Education and Culture by Village in Widodaren Subdistrict, 2022/2023

Kelurahan/Desa *Villages*	Sekolah Menengah Pertama (SMP) *Junior High Schools*					
	Negeri/*Public*			Swasta/*Private*		
	Sekolah *Schools*	Guru *Teachers*	Murid *Pupils*	Sekolah *Schools*	Guru *Teachers*	Murid *Pupils*
(1)	(2)	(3)	(4)	(5)	(6)	(7)
Banyubiru	-	-	-	-	-	-
Kedunggudel	-	-	-	-	-	-
Kayutrejo	-	-	-	-	-	-
Sekaralas	-	-	-	2	17	220
Sekarputih	1	7	48	-	-	-
Sidomakmur	-	-	-	-	-	-
Sidolaju	1	24	399	1	12	189
Karangbanyu	-	-	-	-	-	-
Walikukun	1	41	802	1	10	140
Widodaren	-	-	-	1	17	287
Gendingan	1	26	408	-	-	-
Kauman	-	-	-	-	-	-
Kecamatan Widodaren	**4**	**98**	**1 657**	**5**	**56**	**836**

https://ngawikab.bps.go.id

Catatan/*Note*: [1] Jumlah guru termasuk kepala sekolah dan guru/*The total of teachers including headmaster and teacher*
Sumber/*Source*: Kementerian Pendidikan dan Kebudayaan, Sistem Data Pokok Pendidikan, data semester ganjil/ *Ministry of Educations and Culture, Basic Education Data System, odd semester*

Tabel / *Table* 4.1.5

Jumlah Sekolah, Guru, dan Murid Sekolah Menengah Atas (SMA) di Bawah Kementerian Pendidikan dan Kebudayaan Menurut Kelurahan/Desa di Kecamatan Widodaren, 2022/2023

Number of Schools, Teachers, and Pupils in Senior High Schools Under The Ministry of Education and Culture by Village in Widodaren Subdistrict, 2022/2023

Kelurahan/Desa *Villages*	Sekolah Menengah Atas (SMA) *Senior High Schools*					
	Negeri/*Public*			Swasta/*Private*		
	Sekolah *Schools*	Guru *Teachers*	Murid *Pupils*	Sekolah *Schools*	Guru *Teachers*	Murid *Pupils*
(1)	(2)	(3)	(4)	(5)	(6)	(7)
Banyubiru	-	-	-	-	-	-
Kedunggudel	-	-	-	1	148	10
Kayutrejo	-	-	-	-	-	-
Sekaralas	-	-	-	-	-	-
Sekarputih	-	-	-	-	-	-
Sidomakmur	-	-	-	-	-	-
Sidolaju	-	-	-	-	-	-
Karangbanyu	-	-	-	-	-	-
Walikukun	-	-	-	-	-	-
Widodaren	-	-	-	-	-	-
Gendingan	-	-	-	-	-	-
Kauman	1	46	865	-	-	-
Kecamatan Widodaren	**1**	**46**	**865**	**1**	**148**	**10**

https://ngawikab.bps.go.id

Catatan/*Note*: [1] Jumlah guru termasuk kepala sekolah dan guru/*The total of teachers including headmaster and teacher*

Sumber/*Source*: Kementerian Pendidikan dan Kebudayaan, Sistem Data Pokok Pendidikan, data semester ganjil/ *Ministry of Educations and Culture, Basic Education Data System, odd semester*

Tabel / *Table* 4.1.6 **Jumlah Sekolah, Guru, dan Murid Sekolah Menengah Kejuruan (SMK) di Bawah Kementerian Pendidikan dan Kebudayaan Menurut Kelurahan/Desa di Kecamatan Widodaren, 2022/2023**
Number of Schools, Teachers, and Pupils in Vocational High Schools Under The Ministry of Education and Culture by Village in Widodaren Subdistrict, 2022/2023

Kelurahan/Desa *Villages*	Sekolah Menengah Kejuruan (SMK) *Vocational High Schools*					
	Negeri/*Public*			Swasta/*Private*		
	Sekolah *Schools*	Guru *Teachers*	Murid *Pupils*	Sekolah *Schools*	Guru *Teachers*	Murid *Pupils*
(1)	(2)	(3)	(4)	(5)	(6)	(7)
Banyubiru	-	-	-	-	-	-
Kedunggudel	-	-	-	-	-	-
Kayutrejo	-	-	-	-	-	-
Sekaralas	-	-	-	-	-	-
Sekarputih	-	-	-	-	-	-
Sidomakmur	-	-	-	-	-	-
Sidolaju	-	-	-	1	8	31
Karangbanyu	-	-	-	-	-	-
Walikukun	-	-	-	1	18	264
Widodaren	-	-	-	1	23	178
Gendingan	-	-	-	1	10	87
Kauman	-	-	-	-	-	-
Kecamatan Widodaren	**-**	**-**	**-**	**4**	**59**	**560**

https://ngawikab.bps.go.id

Catatan/*Note*: [1] Jumlah guru termasuk kepala sekolah dan guru/*The total of teachers including headmaster and teacher*
Sumber/*Source*: Kementerian Pendidikan dan Kebudayaan, Sistem Data Pokok Pendidikan, data semester ganjil/ *Ministry of Educations and Culture, Basic Education Data System, odd semester*

Tabel / *Table* 4.1.7 **Jumlah Sekolah, Guru, dan Murid Madrasah Ibtidaiyah (MI) di Bawah Kementerian Agama Menurut Kelurahan/Desa di Kecamatan Widodaren, 2022/2023**
Number of Schools, Teachers, and Pupils in Madrasah Ibtidaiyah (MI) Under The Ministry of Religious Affairs by Village in Widodaren Subdistrict, 2022/2023

Kelurahan/Desa *Villages*	Sekolah *Schools*	Guru *Teachers*	Murid *Pupils*
(1)	(2)	(3)	(4)
Banyubiru	2	17	300
Kedunggudel	2	18	249
Kayutrejo	2	15	149
Sekaralas	2	19	272
Sekarputih	1	8	169
Sidomakmur	-	-	-
Sidolaju	1	16	288
Karangbanyu	-	-	-
Walikukun	2	27	541
Widodaren	1	8	86
Gendingan	-	-	-
Kauman	-	-	-
Kecamatan Widodaren	**13**	**128**	**2 054**

https://ngawikab.bps.go.id

Sumber/*Source:* Kementrian Agama Kabupaten Ngawi/*Religious Ministry of Ngawi Regency*

Tabel / *Table* 4.1.8 **Jumlah Sekolah, Guru, dan Murid Madrasah Tsanawiyah (MTs) di Bawah Kementerian Agama Menurut Kelurahan/ Desa di Kecamatan Widodaren, 2022/2023**
Number of Schools, Teachers, and Pupils in Madrasah Tsanawiyah (MTs) Under The Ministry of Religious Affairs by Village in Widodaren Subdistrict, 2022/2023

Kelurahan/Desa *Villages*	Sekolah *Schools*	Guru *Teachers*	Murid *Pupils*
(1)	(2)	(3)	(4)
Banyubiru	1	13	170
Kedunggudel	-	-	-
Kayutrejo	-	-	-
Sekaralas	1	18	347
Sekarputih	-	-	-
Sidomakmur	-	-	-
Sidolaju	-	-	-
Karangbanyu	-	-	-
Walikukun	-	-	-
Widodaren	-	-	-
Gendingan	1	8	66
Kauman	-	-	-
Kecamatan Widodaren	**3**	**39**	**583**

https://ngawikab.bps.go.id

Sumber/*Source:* Kementrian Agama Kabupaten Ngawi/*Religious Ministry of Ngawi Regency*

Tabel / *Table* 4.1.9 **Jumlah Sekolah, Guru, dan Murid Madrasah Aliyah (MA) di Bawah Kementerian Agama Menurut Kelurahan/Desa di Kecamatan Widodaren, 2022/2023**
Number of Schools, Teachers, and Pupils in Madrasah Aliyah (MA) Under the Ministry of Religious Affairs by Village in Widodaren Subdistrict, 2022/2023

Kelurahan/Desa *Villages*	Sekolah *Schools*	Guru *Teachers*	Murid *Pupils*
(1)	(2)	(3)	(4)
Banyubiru	1	11	54
Kedunggudel	-	-	-
Kayutrejo	-	-	-
Sekaralas	2	18	193
Sekarputih	-	-	-
Sidomakmur	-	-	-
Sidolaju	1	17	30
Karangbanyu	-	-	-
Walikukun	-	-	-
Widodaren	-	-	-
Gendingan	-	-	-
Kauman	-	-	-
Kecamatan Widodaren	**4**	**46**	**277**

https://ngawikab.bps.go.id

Sumber/*Source:* Kementrian Agama Kabupaten Ngawi/*Religious Ministry of Ngawi Regency*

Tabel / *Table* 4.1.10 **Jumlah Pondok Pesantren, Guru/Ustadz dan Murid/ Santri Menurut Kelurahan/Desa di Kecamatan Widodaren, 2022**

Number of Boarding-School for Moslem (BSM), Teacher, and Moslem Pupils by Village in Widodaren Subdistrict, 2022

Kelurahan/Desa *Villages*	Jumlah Pondok *Number of BSM*	Guru (Ustadz) *Teacher*		
		Laki-Laki Male	Perempuan *Female*	Jumlah *Total*
(1)	(2)	(3)	(4)	(5)
Banyubiru	1	20	20	40
Kedunggudel	-	-	-	-
Kayutrejo	-	-	-	-
Sekaralas	5	52	51	103
Sekarputih	-	-	-	-
Sidomakmur	-	-	-	-
Sidolaju	1	15	9	24
Karangbanyu	1	10	257	267
Walikukun	5	36	12	48
Widodaren	-	-	-	-
Gendingan	-	-	-	-
Kauman	-	-	-	-
Kecamatan Widodaren	**13**	133	349	**482**
2021	11	39	278	304

https://ngawikab.bps.go.id

Lanjutan Tabel/*Continued Table* 4.1.10

Kelurahan/Desa *Villages*	Jumlah Pondok *Number of BSM*	Murid (Santri) *Moslem Pupil*		
		Laki-Laki Male	Perempuan *Female*	Jumlah *Total*
(1)	(6)	(7)	(8)	(9)
Banyubiru	1	290	100	390
Kedunggudel	-	-	-	-
Kayutrejo	-	-	-	-
Sekaralas	5	268	397	665
Sekarputih	-	-	-	-
Sidomakmur	-	-	-	-
Sidolaju	1	52	61	113
Karangbanyu	1	-	1111	1111
Walikukun	5	254	215	469
Widodaren	-	-	-	-
Gendingan	-	-	-	-
Kauman	-	-	-	-
Kecamatan Widodaren	**13**	864	1884	**2748**
2021	11	170	1247	1417

https://ngawikab.bps.go.id

Sumber/*Source:* Kementrian Agama Kabupaten Ngawi/*Religious Ministry of Ngawi Regency*

Tabel / *Table* 4.1.11 **Jumlah Sekolah, Guru/Ustadz dan Murid/Santri Madrasah Diniyah (MD) Menurut Kelas/Tingkat dan Kelurahan/Desa di Kecamatan Widodaren, 2022**
Number of Schools, Teachers, and Moslem Pupils in Madrasah Diniyah (MD) by Class and Village in Widodaren Subdistrict, 2022

Kelurahan/Desa *Villages*	Sekolah (MD) Tingkat WUSTHO	Guru (Ustadz) *Teacher*	Murid (Santri) *Moslem Pupil*		
			Laki-Laki Male	Perempuan *Female*	Jumlah *Total*
(1)	(2)	(3)	(4)	(5)	(6)
Banyubiru	1	8	32	30	62
Kedunggudel	-	-	-	-	-
Kayutrejo	-	-	-	-	-
Sekaralas	3	-	-	-	-
Sekarputih	-	-	-	-	-
Sidomakmur	-	-	-	-	-
Sidolaju	1	4	30	14	44
Karangbanyu	-	-	-	-	-
Walikukun	2	17	98	10	198
Widodaren	-	-	-	-	-
Gendingan	-	-	-	-	-
Kauman	-	-	-	-	-
Kecamatan Widodaren	7	29	160	144	304
2021	7	45	223	201	424
2020	7	77	369	385	754

https://ngawikab.bps.go.id

Lanjutan Tabel/*Continued Table* 4.1.11

Kelurahan/Desa *Villages*	Sekolah (MD) Tingkat ULYA	Guru (Ustadz) *Teacher*	Murid (Santri) *Moslem Pupil*		
			Laki-Laki Male	Perempuan *Female*	Jumlah *Total*
(1)	(7)	(8)	(9)	(10)	(11)
Banyubiru	1	9	48	45	93
Kedunggudel	1	3	20	10	30
Kayutrejo	1	10	27	30	57
Sekaralas	4	12	70	60	130
Sekarputih	-	-	-	-	-
Sidomakmur	-	-	-	-	-
Sidolaju	2	9	68	62	130
Karangbanyu	-	-	-	-	-
Walikukun	2	4	15	15	30
Widodaren	-	-	-	-	-
Gendingan	3	13	100	6-	160
Kauman	-	-	-	-	-
Kecamatan Widodaren	**14**	**60**	**348**	**282**	**630**
2021	14	72	433	352	785
2020	10	114	530	569	1099

https://ngawikab.bps.go.id

Sumber/*Source:* Kementrian Agama Kabupaten Ngawi/*Religious Ministry of Ngawi Regency*

Tabel / *Table* 4.1.12 **Banyaknya Sekolah Dasar (SD) Menurut Kelurahan/Desa di Kecamatan Widodaren, 2021**
Number of Elementary Schools by Village in Widodaren Subdistrict, 2022

Kelurahan/Desa *Villages*	Negeri *Public*	Swasta *Private*	Jumlah *Total*
(1)	(2)	(3)	(4)
Banyubiru	...	...	...
Kedunggudel	...	...	...
Kayutrejo	...	...	...
Sekaralas	...	...	...
Sekarputih	...	...	...
Sidomakmur	...	...	...
Sidolaju	...	...	...
Karangbanyu	...	...	...
Walikukun	...	...	...
Widodaren	...	...	...
Gendingan	...	...	...
Kauman	...	...	...
Kecamatan Widodaren	**...**	**...**	**...**

https://ngawikab.bps.go.id

Sumber/*Source*: BPS, Pendataan Potensi Desa (PODES) 2022 / *BPS-Statistics Indonesia, Village Potential Data Collection 2022*

Tabel / *Table* 4.1.13 **Banyaknya Madrasah Ibtidaiyah (MI) Menurut Kelurahan/ Desa di Kecamatan Widodaren, 2022**
Number of Madrasah Ibtidaiyah by Village in Widodaren Subdistrict, 2022

Kelurahan/Desa *Villages*	Negeri *Public*	Swasta *Private*	Jumlah *Total*
(1)	(2)	(3)	(4)
Banyubiru	...	...	...
Kedunggudel	...	...	...
Kayutrejo	...	...	...
Sekaralas	...	...	...
Sekarputih	...	...	...
Sidomakmur	...	...	...
Sidolaju	...	...	...
Karangbanyu	...	...	...
Walikukun	...	...	...
Widodaren	...	...	...
Gendingan	...	...	...
Kauman	...	...	...
Kecamatan Widodaren	**...**	**...**	**...**

https://ngawikab.bps.go.id

Sumber/*Source*: BPS, Pendataan Potensi Desa (PODES) 2022 / *BPS-Statistics Indonesia, Village Potential Data Collection 2022*

Tabel / *Table* 4.1.14 **Banyaknya Sekolah Menengah Pertama (SMP) Menurut Kelurahan/Desa di Kecamatan Widodaren, 2022**
Number of Junior High Schools by Village in Widodaren Subdistrict, 2022

Kelurahan/Desa *Villages*	Negeri *Public*	Swasta *Private*	Jumlah *Total*
(1)	(2)	(3)	(4)
Banyubiru	...	...	...
Kedunggudel	...	...	...
Kayutrejo	...	...	...
Sekaralas	...	...	...
Sekarputih	...	...	...
Sidomakmur	...	...	...
Sidolaju	...	...	...
Karangbanyu	...	...	...
Walikukun	...	...	...
Widodaren	...	...	...
Gendingan	...	...	...
Kauman	...	...	...
Kecamatan Widodaren	**...**	**...**	**...**

https://ngawikab.bps.go.id

Sumber/*Source*: BPS, Pendataan Potensi Desa (PODES) 2022 / *BPS-Statistics Indonesia, Village Potential Data Collection 2022*

Tabel / *Table* 4.1.15 **Banyaknya Madrasah Tsanawiyah (MTs) Menurut Kelurahan/Desa di Kecamatan Widodaren, 2022**
Number of Madrasah Tsanawiyah (MTs) by Village in Widodaren Subdistrict, 2022

Kelurahan/Desa *Villages*	Negeri *Public*	Swasta *Private*	Jumlah *Total*
(1)	(2)	(3)	(4)
Banyubiru	...	...	...
Kedunggudel	...	...	...
Kayutrejo	...	...	...
Sekaralas	...	...	...
Sekarputih	...	...	...
Sidomakmur	...	...	...
Sidolaju	...	...	...
Karangbanyu	...	...	...
Walikukun	...	...	...
Widodaren	...	...	...
Gendingan	...	...	...
Kauman	...	...	...
Kecamatan Widodaren	**...**	**...**	**...**

https://ngawikab.bps.go.id

Sumber/*Source*: BPS, Pendataan Potensi Desa (PODES) 2022 / *BPS-Statistics Indonesia, Village Potential Data Collection 2022*

Tabel / *Table* 4.1.16 **Banyaknya Sekolah Menengah Atas (SMA) Menurut Kelurahan/Desa di Kecamatan Widodaren, 2022**
Number of Senior High School by Village in Widodaren Subdistrict, 2022

Kelurahan/Desa *Villages*	Negeri *Public*	Swasta *Private*	Jumlah *Total*
(1)	(2)	(3)	(4)
Banyubiru	...	...	...
Kedunggudel	...	...	...
Kayutrejo	...	...	...
Sekaralas	...	...	...
Sekarputih	...	...	...
Sidomakmur	...	...	...
Sidolaju	...	...	...
Karangbanyu	...	...	...
Walikukun	...	...	...
Widodaren	...	...	...
Gendingan	...	...	...
Kauman	...	...	...
Kecamatan Widodaren	**...**	**...**	**...**

https://ngawikab.bps.go.id

Sumber/*Source*: BPS, Pendataan Potensi Desa (PODES) 2022 / *BPS-Statistics Indonesia, Village Potential Data Collection 2022*

Tabel / *Table* 4.1.17 **Banyaknya Madrasah Aliyah (MA) Menurut Kelurahan/ Desa di Kecamatan Widodaren, 2022**
Number of Madrasah Aliyah (MA) by Village in Widodaren Subdistrict, 2022

Kelurahan/Desa *Villages*	Negeri *Public*	Swasta *Private*	Jumlah *Total*
(1)	(2)	(3)	(4)
Banyubiru	...	...	...
Kedunggudel	...	...	...
Kayutrejo	...	...	...
Sekaralas	...	...	...
Sekarputih	...	...	...
Sidomakmur	...	...	...
Sidolaju	...	...	...
Karangbanyu	...	...	...
Walikukun	...	...	...
Widodaren	...	...	...
Gendingan	...	...	...
Kauman	...	...	...
Kecamatan Widodaren	**...**	**...**	**...**

https://ngawikab.bps.go.id

Sumber/*Source*: BPS, Pendataan Potensi Desa (PODES) 2022 / *BPS-Statistics Indonesia, Village Potential Data Collection 2022*

Tabel / *Table* 4.1.18 **Banyaknya Sekolah Menengah Kejuruan (SMK) Menurut Kelurahan/Desa di Kecamatan Widodaren, 2022**
Number of Vocational High School by Village in Widodaren Subdistrict, 2022

Kelurahan/Desa *Villages*	Negeri *Public*	Swasta *Private*	Jumlah *Total*
(1)	(2)	(3)	(4)
Banyubiru	...	...	...
Kedunggudel	...	...	...
Kayutrejo	...	...	...
Sekaralas	...	...	...
Sekarputih	...	...	...
Sidomakmur	...	...	...
Sidolaju	...	...	...
Karangbanyu	...	...	...
Walikukun	...	...	...
Widodaren	...	...	...
Gendingan	...	...	...
Kauman	...	...	...
Kecamatan Widodaren	**...**	**...**	**...**

https://ngawikab.bps.go.id

Sumber/*Source*: BPS, Pendataan Potensi Desa (PODES) 2022 / *BPS-Statistics Indonesia, Village Potential Data Collection 2022*

Tabel / *Table* 4.1.19 **Banyaknya Akademi/Perguruan Tinggi Menurut Kelurahan/Desa di Kecamatan Widodaren, 2022**
Number of Academy/College by Village in Widodaren Subdistrict, 2022

Kelurahan/Desa *Villages*	Negeri *Public*	Swasta *Private*	Jumlah *Total*
(1)	(2)	(3)	(4)
Banyubiru	...	...	...
Kedunggudel	...	...	...
Kayutrejo	...	...	...
Sekaralas	...	...	...
Sekarputih	...	...	...
Sidomakmur	...	...	...
Sidolaju	...	...	...
Karangbanyu	...	...	...
Walikukun	...	...	...
Widodaren	...	...	...
Gendingan	...	...	...
Kauman	...	...	...
Kecamatan Widodaren	**...**	**...**	**...**

https://ngawikab.bps.go.id

Sumber/*Source*: BPS, Pendataan Potensi Desa (PODES) 2022 / *BPS-Statistics Indonesia, Village Potential Data Collection 2022*

Tabel / *Table* 4.1.20 **Kemudahan Untuk Mencapai Sarana Pendidikan Terdekat Bagi Kelurahan/Desa yang Tidak ada Sarana Pendidikan Menurut Kelurahan/Desa dan Jenjang Pendidikan di Kecamatan Widodaren, 2021**
Ease of Reaching Nearest Educational Facilities for Village with No Educational Facilities by Village and Level of Education in Widodaren Subdistrict , 2021

Kelurahan/Desa *Villages*	SD *Elementary Schools*	MI *Madrasah Ibtidaiyah*	SMP *Junior High School*	MTs *Madrasah Tsanawiyah*
(1)	(2)	(3)	(4)	(5)
Banyubiru	-	-	Mudah	-
Kedunggudel	-	-	Mudah	Mudah
Kayutrejo	-	-	Mudah	Mudah
Sekaralas	-	-	-	-
Sekarputih	-	-	-	Mudah
Sidomakmur	-	Mudah	Mudah	Mudah
Sidolaju	-	-	-	Mudah
Karangbanyu	-	Sangat Mudah	Sangat Mudah	-
Walikukun	-	-	-	Mudah
Widodaren	-	-	-	Mudah
Gendingan	-	Mudah	-	Mudah
Kauman	-	Mudah	Mudah	Mudah

https://ngawikab.bps.go.id

Lanjutan Tabel/*Continued Table* 4.1.20

Kelurahan/Desa *Villages*	SMA *Senior High School*	MA *Madrasah Aliyah*	SMK *Vocational High School*	Akademi/ Perguruan Tinggi *Academy/College*
(1)	(6)	(7)	(8)	(9)
Banyubiru	Mudah	Mudah	Mudah	Mudah
Kedunggudel	-	Mudah	Mudah	Mudah
Kayutrejo	Mudah	Mudah	Mudah	Mudah
Sekaralas	Mudah	-	Mudah	Mudah
Sekarputih	Mudah	Mudah	Mudah	Mudah
Sidomakmur	Mudah	Mudah	Mudah	Mudah
Sidolaju	Mudah	Mudah	-	Mudah
Karangbanyu	Sangat Mudah	-	Sangat Mudah	Sangat Mudah
Walikukun	Mudah	Mudah	-	Mudah
Widodaren	Mudah	Mudah	-	Mudah
Gendingan	Mudah	Mudah	-	Mudah
Kauman	-	Mudah	Mudah	Mudah

https://ngawikab.bps.go.id

Sumber/*Source*: BPS, Pendataan Potensi Desa (PODES) 2021 / *BPS-Statistics Indonesia, Village Potential Data Collection 2021*

4.2 KESEHATAN
HEALTH

Tabel 4.2.1 / ***Table***

Jumlah Sarana Kesehatan menurut Kelurahan/Desa dan Jenis Sarana di Kecamatan Widodaren, 2022
Number of Villages which Have Health Facilities by Village and Type of Health Facilities in Widodaren Subdistrict, 2022

Kelurahan/Desa *Villages*	Rumah Sakit Umum *General Hospital*	Rumah Sakit Bersalin *Maternity Hospital*	Rumah Bersalin *Maternity House*	Poliklinik *Polyclinic*
(1)	(2)	(3)	(4)	(5)
Banyubiru	-	-	-	-
Kedunggudel	-	-	-	-
Kayutrejo	-	-	-	-
Sekaralas	-	-	-	-
Sekarputih	-	-	-	-
Sidomakmur	-	-	-	-
Sidolaju	-	-	-	-
Karangbanyu	-	-	-	-
Walikukun	-	-	-	-
Widodaren	-	-	-	-
Gendingan	-	-	-	-
Kauman	-	-	-	-
Kecamatan Widodaren	**-**	**-**	**-**	**-**

https://ngawikab.bps.go.id

Lanjutan Tabel/*Continued Table* 4.2.1

Kelurahan/Desa *Villages*	Puskesmas *Public Health Center*	Puskesmas Pembantu *Subsidiary of Public Health Center*	Klinik/Balai Kesehatan *Medical Clinic*
(1)	(6)	(7)	(8)
Banyubiru	-	1	-
Kedunggudel	-	1	-
Kayutrejo	-	-	-
Sekaralas	-	1	-
Sekarputih	-	1	-
Sidomakmur	-	-	-
Sidolaju	-	1	-
Karangbanyu	-	1	-
Walikukun	-	-	-
Widodaren	1	-	-
Gendingan	-	-	-
Kauman	1	-	-
Kecamatan Widodaren	**8**	**13**	**8**
2021	**1**	**4**	**-**
2020	**3**	**6**	**-**

https://ngawikab.bps.go.id

Lanjutan Tabel/*Continued Table* 4.2.1

Kelurahan/Desa *Villages*	Tempat Praktek Dokter *Physician*	Tempat Praktek Bidan *Midwife*	Pengobatan Tradisional *Traditional Medical*	Posyandu *Integrated Service Post*
(1)	(9)	(1-)	(11)	(12)
Banyubiru	1	2	2	8
Kedunggudel	1	1	2	7
Kayutrejo	-	1	2	7
Sekaralas	-	1	3	8
Sekarputih	-	1	3	6
Sidomakmur	-	-	3	6
Sidolaju	-	-	4	9
Karangbanyu	-	-	5	7
Walikukun	5	3	3	11
Widodaren	-	2	2	8
Gendingan	2	1	4	7
Kauman	-	-	4	7
Kecamatan Widodaren	**18**	**22**	**48**	**103**
2-21	**5**	**12**	**-**	**62**
2-2-	**5**	**13**	**1**	**91**

https://ngawikab.bps.go.id

Lanjutan Tabel/*Continued Table* 4.2.1

Kelurahan/Desa *Villages*	Poskesdes *village health post*	Polindes *Village Child Delivery Post*	Apotik *Pharmacy*	Toko Jamu/ Obat Tradisional *Traditional Drug Store*
(1)	(13)	(14)	(15)	(16)
Banyubiru	-	1	-	-
Kedunggudel	-	-	1	-
Kayutrejo	-	1	-	-
Sekaralas	-	1	-	-
Sekarputih	-	-	-	-
Sidomakmur	-	1	-	-
Sidolaju	-	1	1	-
Karangbanyu	-	1	1	-
Walikukun	-	-	5	2
Widodaren	-	1	-	-
Gendingan	-	1	2	1
Kauman	-	-	1	-
Kecamatan Widodaren	**-**	**8**	**10**	**1**
2021	**-**	**9**	**2**	**3**
2020	**-**	**9**	**2**	**3**

https://ngawikab.bps.go.id

Sumber/*Source:* UPT Puskesmas Kecamatan Widodaren/ *integrated Service Unit Public Health Center of Widodaren Subdistrict*

Tabel / *Table* 4.2.2 **Jumlah Tenaga Kesehatan menurut Kelurahan/Desa di Kecamatan Widodaren, 2022**
Number of Health Personal Medical by Village in Widodaren Subdistrict, 2022

Kelurahan/Desa *Villages*	Dokter Umum *General Practitioner*	Dokter Spesialis *medical specialist*	Bidan *Midwife*
(1)	(1)	(2)	(3)
Banyubiru	-	-	7
Kedunggudel	1	-	6
Kayutrejo	-	-	1
Sekaralas	-	-	4
Sekarputih	-	-	2
Sidomakmur	-	-	-
Sidolaju	-	-	-
Karangbanyu	-	-	-
Walikukun	5	-	4
Widodaren	-	-	4
Gendingan	1	-	4
Kauman	-	-	-
Kecamatan Widodaren	**9**	**3**	**36**
2-21	**5**	**-**	**12**
2-2-	**4**	**-**	**27**

https://ngawikab.bps.go.id

Lanjutan Tabel/*Continued Table* 4.2.2

Kelurahan/Desa *Villages*	Perawat dan Tenaga Kesehatan *Nurse and Health Assistant*	Dukun Pijat Bayi *Baby Massage Shaman*	Tenaga Kesehatan Tradisional *Traditional Health Workers*
(1)	(4)	(5)	(6)
Banyubiru	7	-	2
Kedunggudel	3	-	2
Kayutrejo	5	-	2
Sekaralas	6	-	3
Sekarputih	5	-	3
Sidomakmur	-	-	-
Sidolaju	-	-	-
Karangbanyu	-	-	-
Walikukun	9	-	3
Widodaren	8	-	2
Gendingan	2	-	4
Kauman	-	-	-
Kecamatan Widodaren	**50**	**6**	**28**
2021	**13**	**1**	**-**
2020	**32**	**25**	**-**

Sumber/*Source:* UPT Puskesmas Kecamatan Widodaren/ *integrated Service Unit Public Health Center of Widodaren Subdistrict*

https://ngawikab.bps.go.id

Tabel / *Table* 4.2.3 **Jumlah Balita yang Mendapat Imunisasi Menurut Jenis Imunisasi di Kecamatan Widodaren, 2022**
Number of Toddlers who Received Immuizations by Type Immunization in Widodaren Subdistrict, 2022

Kelurahan/Desa *Villages*	BCG *BCG*	DPT *DPT*		
		1	2	3
(1)	(2)	(3)	(4)	(5)
Banyubiru	66	69	75	80
Kedunggudel	50	60	48	45
Kayutrejo	26	31	31	26
Sekaralas	51	44	45	52
Sekarputih	52	48	57	59
Sidomakmur	52	48	36	45
Sidolaju	81	68	62	67
Karangbanyu	59	55	67	75
Walikukun	79	98	97	98
Widodaren	83	73	72	66
Gendingan	64	64	70	73
Kauman	52	40	49	57
Kecamatan Widodaren	**717**	**701**	**713**	**748**
2021	**574**	**548**	**547**	**546**
2020	**826**	**823**	**811**	**801**

https://ngawikab.bps.go.id

Lanjutan Tabel/*Continued Table* 4.2.3

Kelurahan/Desa *Villages*	Campak *Measles*	Polio *Polio*			
		1	2	3	4
(1)	(6)	(7)	(8)	(9)	(10)
Banyubiru	87	64	72	70	82
Kedunggudel	43	49	58	46	44
Kayutrejo	27	24	32	31	21
Sekaralas	34	51	50	46	49
Sekarputih	35	53	57	51	55
Sidomakmur	42	52	48	36	45
Sidolaju	52	81	68	62	67
Karangbanyu	53	59	55	67	75
Walikukun	94	79	95	97	98
Widodaren	67	87	68	70	64
Gendingan	54	65	64	70	73
Kauman	64	52	40	49	57
Kecamatan Widodaren	**658**	**723**	**715**	**704**	**740**
2021	**554**	**576**	**563**	**537**	**546**
2020	**821**	**874**	**872**	**860**	**852**

https://ngawikab.bps.go.id

Lanjutan Tabel/*Continued Table* 4.2.3

Kelurahan/Desa *Villages*	Hepatitis B *Hepatitis B*		
	1	2	3
(1)	(11)	(12)	(13)
Banyubiru	69	75	80
Kedunggudel	60	48	45
Kayutrejo	31	31	26
Sekaralas	44	45	52
Sekarputih	48	57	59
Sidomakmur	48	36	45
Sidolaju	68	62	67
Karangbanyu	55	67	75
Walikukun	98	97	98
Widodaren	73	72	66
Gendingan	64	70	73
Kauman	40	49	57
Kecamatan Widodaren	**709**	**721**	**756**
2021	**548**	**547**	**546**
2020	**872**	**860**	**852**

https://ngawikab.bps.go.id

Sumber/*Source:* UPT Puskesmas Kecamatan Widodaren/ *integrated Service Unit Public Health Center of Widodaren Subdistrict*

Tabel / *Table* 4.2.4 **Jumlah Kasus 10 Penyakit Terbanyak Di Puskesmas Widodaren, 2022**
Number of Cases 10 Most Diseases in Widodaren Health Center, 2022

Nomor *Number*	Kode ICD X *ICD X Code*	Diagnosa Diagnosis	Jumlah Kasus *Number of Cases*
(1)	(2)	(3)	(4)
1	J.118	Influensa	1 783
2	I.10	Hipertensi	1 523
3	M.79.1	myalgia	764
4	R.51	Headache	792
5	K04	(penyakit Pulva dan jaringan periapikal)	530
6	J06.9	infeksi saluran pernapasan atas akut,tidak ditemukan	351
7	A01.0	DEMAM TIFOID	507
8	K30	Dyspepsia	248
9	M54.3	Linu panggul	146
10	E11.9	DM	458

Sumber/*Source:* UPT Puskesmas Kecamatan Widodaren/ *integrated Service Unit Public Health Center of Widodaren Subdistrict*

https://ngawikab.bps.go.id

Tabel / *Table* 4.2.5 **Jumlah Bayi Lahir, Bayi Berat Badan Lahir Rendah (BBLR), BBLR Dirujuk dan Bergizi Buruk di Kecamatan Widodaren, 2022**
Number of Births, Babies with Low Birth Weights (LBW), Treated LBW, and Malnutrion Cases in Widodaren Subdistrict, 2022

Kelurahan/Desa *Villages*	Bayi Lahir *Births*	BBLR *LBW*		Gizi Buruk *Malnutrion*
		Jumlah *Total*	Dirujuk *Treated*	
(1)	(2)	(3)	(4)	(5)
Banyubiru	53	2	2	-
Kedunggudel	46	2	2	-
Kayutrejo	79	2	2	2
Sekaralas	53	1	1	-
Sekarputih	79	2	2	-
Sidomakmur	12	-	-	9
Sidolaju	15	3	-	22
Karangbanyu	31	-	-	12
Walikukun	49	-	-	1
Widodaren	65	2	2	2
Gendingan	26	-	-	2
Kauman	12	-	-	11
Kecamatan Widodaren	**522**	**17**	**15**	**66**
2021	**490**	**24**	**24**	**60**
2020	**853**	**29**	**11**	**10**

https://ngawikab.bps.go.id

Sumber/*Source:* UPT Puskesmas Kecamatan Widodaren/ *integrated Service Unit Public Health Center of Widodaren Subdistrict*

Tabel / *Table* 4.2.6 **Jumlah Pencapaian KB Baru Menurut Alat Kontrasepsi Menurut Kelurahan/Desa di Kecamatan Widodaren, 2022**
Number of New Current Users by Currently Method by Village in Widodaren Regency, 2022

Kelurahan/Desa *Villages*	IUD	MOP	MOW	Susuk *Implant*	Suntik *Injection*	Pil *Pill*	Kondom *Condom*	Jumlah *Total*
(1)	(2)	(3)	(4)	(5)	(6)	(7)	(8)	(9)
Banyubiru	...	...	...	...	...	...	...	...
Kedunggudel	...	...	...	...	...	...	...	...
Kayutrejo	...	...	...	...	...	...	...	...
Sekaralas	...	...	...	...	...	...	...	...
Sekarputih	...	...	...	...	...	...	...	...
Sidomakmur	...	...	...	...	...	...	...	...
Sidolaju	...	...	...	...	...	...	...	...
Karangbanyu	...	...	...	...	...	...	...	...
Walikukun	...	...	...	...	...	...	...	...
Widodaren	...	...	...	...	...	...	...	...
Gendingan	...	...	...	...	...	...	...	...
Kauman	...	...	...	...	...	...	...	...
Kecamatan Widodaren	**...**	**...**	**...**	**...**	**...**	**...**	**...**	**...**

https://ngawikab.bps.go.id

Sumber/*Source:* Koordinator Penyuluh KB Kecamatan Widodaren/ *Coordinator Family Planning Extension of Widodaren Subdistrict*

Tabel / *Table* 4.2.7 **Persentase Pencapaian Peserta KB Baru Menurut Kelurahan/ Desa di Kecamatan Widodaren, 2022**
Percentage of New Current Users to Target by Village in Widodaren Subdistrict, 2022

Kelurahan/Desa *Villages*	Target *Target*	Pencapaian *Realization*	Pencapaian *Realization to Target (%)*
(1)	(2)	(3)	(4)
Banyubiru	...	...	...
Kedunggudel	...	...	...
Kayutrejo	...	...	...
Sekaralas	...	...	...
Sekarputih	...	...	...
Sidomakmur	...	...	...
Sidolaju	...	...	...
Karangbanyu	...	...	...
Walikukun	...	...	...
Widodaren	...	...	...
Gendingan	...	...	...
Kauman	...	...	...
Kecamatan Widodaren	**...**	**...**	**...**

https://ngawikab.bps.go.id

Sumber/*Source:* Koordinator Penyuluh KB Kecamatan Widodaren/ *Coordinator Family Planning Extension of Widodaren Subdistrict*

Tabel / *Table* 4.2.8 **Jumlah Pasangan Usia Subur (PUS), Peserta KB, dan Prevalensi KB Menurut Kelurahan/Desa di Kecamatan Ngawi, 2022**
Number of Eligible Couple, Current User and Prevalence by Village in Widodaren Subdistrict, 2022

Kelurahan/Desa *Villages*	PUS *Elgible Couple*	Peserta KB *Current User*	Prevalensi (Persen) *Prevalence (Percent)*
(1)	(2)	(3)	(4)
Banyubiru	...	...	...
Kedunggudel	...	...	...
Kayutrejo	...	...	...
Sekaralas	...	...	...
Sekarputih	...	...	...
Sidomakmur	...	...	...
Sidolaju	...	...	...
Karangbanyu	...	...	...
Walikukun	...	...	...
Widodaren	...	...	...
Gendingan	...	...	...
Kauman	...	...	...
Kecamatan Widodaren	**...**	**...**	**...**

https://ngawikab.bps.go.id

Sumber/*Source:* Koordinator Penyuluh KB Kecamatan Widodaren/ *Coordinator Family Planning Extension of Widodaren Subdistrict*

Tabel / *Table* 4.2.9 **Banyaknya Sarana Kesehatan Menurut Kelurahan/Desa dan Jenis Sarana Kesehatan di Kecamatan Widodaren, 2021**
Number of Health Facilities by Village and Type of Health Facilities in Widodaren Subdistrict, 2021

Kelurahan/Desa *Villages*	Rumah Sakit *Hospital*	Rumah Sakit Bersalin *Maternity Hospital*	Poliklinik/Balai Pengobatan *Polyclinic*
(1)	(2)	(3)	(4)
Banyubiru	...	...	...
Kedunggudel	...	...	...
Kayutrejo	...	...	...
Sekaralas	...	...	...
Sekarputih	...	...	...
Sidomakmur	...	...	...
Sidolaju	...	...	...
Karangbanyu	...	...	...
Walikukun	...	...	...
Widodaren	...	...	...
Gendingan	...	...	...
Kauman	...	...	...
Kecamatan Widodaren	**...**	**...**	**...**

https://ngawikab.bps.go.id

Lanjutan Tabel/*Continued Table* 4.2.9

Kelurahan/Desa *Villages*	Puskesmas *Public Health Center*		Apotek *Pharmacy*
	Rawat Inap *Inpatient*	Tanpa Rawat Inap *Sans Inpatient*	
(1)	(5)	(6)	(7)
Banyubiru	...	...	...
Kedunggudel	...	...	...
Kayutrejo	...	...	...
Sekaralas	...	...	...
Sekarputih	...	...	...
Sidomakmur	...	...	...
Sidolaju	...	...	...
Karangbanyu	...	...	...
Walikukun	...	...	...
Widodaren	...	...	...
Gendingan	...	...	...
Kauman	...	...	...
Kecamatan Widodaren	**...**	**...**	**...**

https://ngawikab.bps.go.id

Sumber/*Source*: BPS, Pendataan Potensi Desa (PODES) 2021 / *BPS-Statistics Indonesia, Village Potential Data Collection 2021*

Tabel / *Table* 4.2.10 **Kemudahan Mencapai Sarana Kesehatan Terdekat Bagi Kelurahan/Desa yang Tidak ada Sarana Kesehatan Menurut Kelurahan/Desa di Kecamatan Widodaren, 2021**
Ease of Reaching Nearby Health Facilities for Village with No Health Facilities by Village in Widodaren District, 2021

Kelurahan/Desa *Villages*	Rumah Sakit *Hospital*	Rumah Sakit Bersalin *Maternity Hospital*	Poliklinik/Balai Pengobatan *Polyclinic*
(1)	(2)	(3)	(4)
Banyubiru	Sangat Mudah	Mudah	Mudah
Kedunggudel	Mudah	Mudah	Mudah
Kayutrejo	Mudah	Mudah	Mudah
Sekaralas	Mudah	Mudah	Mudah
Sekarputih	Mudah	Mudah	Mudah
Sidomakmur	Mudah	Mudah	Mudah
Sidolaju	Mudah	Mudah	Mudah
Karangbanyu	Sangat Mudah	Sangat Mudah	Sangat Mudah
Walikukun	Mudah	Mudah	Mudah
Widodaren	Mudah	Mudah	Mudah
Gendingan	Mudah	Mudah	Mudah
Kauman	Mudah	Mudah	Mudah

https://ngawikab.bps.go.id

Lanjutan Tabel/*Continued Table* 4.2.10

Kelurahan/Desa *Villages*	Puskesmas *Public Health Center*		Apotek *Pharmacy*
	Rawat Inap *Inpatient*	Tanpa Rawat Inap *Sans Inpatient*	
(1)	(5)	(6)	(7)
Banyubiru	Mudah	Mudah	Mudah
Kedunggudel	Mudah	Mudah	-
Kayutrejo	Mudah	Mudah	Mudah
Sekaralas	Mudah	Mudah	Mudah
Sekarputih	Mudah	Mudah	Mudah
Sidomakmur	Mudah	Mudah	Mudah
Sidolaju	Mudah	Mudah	-
Karangbanyu	Sangat Mudah	Sangat Mudah	Sangat Mudah
Walikukun	Mudah	Mudah	-
Widodaren	Mudah	Mudah	Mudah
Gendingan	-	Mudah	Mudah
Kauman	-	Mudah	Mudah

https://ngawikab.bps.go.id

Sumber/*Source*: BPS, Pendataan Potensi Desa (PODES) 2021 / *BPS-Statistics Indonesia, Village Potential Data Collection 2021*

Tabel / *Table* 4.2.11 **Banyaknya Warga Penderita Gizi Buruk Menurut Kelurahan/Desa di Kecamatan Widodaren, 2021 dan 2022**
Number of People with Malnutrition by Village in Widodaren Subdistrict, 2021 and 2022

Kelurahan/Desa *Villages*	2021	2022
(1)	(2)	(3)
Banyubiru	...	...
Kedunggudel	...	...
Kayutrejo	...	...
Sekaralas	...	...
Sekarputih	...	...
Sidomakmur	...	...
Sidolaju	...	...
Karangbanyu	...	...
Walikukun	...	...
Widodaren	...	...
Gendingan	...	...
Kauman	...	...
Kecamatan Widodaren	**...**	**...**

https://ngawikab.bps.go.id

Sumber/*Source*: BPS, Pendataan Potensi Desa (PODES) 2021 dan 2022 / *BPS-Statistics Indonesia, Village Potential Data Collection 2021 and 2022*

4.3 AGAMA DAN SOSIAL LAINNYA
RELIGION AND OTHER SOCIAL AFFAIRS

Tabel 4.3.1 / ***Table***

Jumlah Tempat Peribadatan Menurut Kelurahan/Desa di Kecamatan Widodaren, 2022
Number of Places of Worship by Subdistrict and Religion di Widodaren Subdistrict, 2022

Kelurahan/Desa *Villages*	Masjid *Mosque*	Mushola *Pray Room*	Gereja *Church*	Pura *Temple*	Vihara *Monastery*
(1)	(2)	(3)	(4)	(5)	(6)
Banyubiru	15	19	-	-	-
Kedunggudel	11	31	1	-	-
Kayutrejo	7	14	-	-	-
Sekaralas	8	30	-	-	-
Sekarputih	8	15	-	-	-
Sidomakmur	10	14	-	-	-
Sidolaju	10	21	-	-	-
Karangbanyu	9	10	-	-	-
Walikukun	16	19	5	-	-
Widodaren	8	19	-	-	-
Gendingan	13	47	1	-	-
Kauman	6	18	2	-	-
Kecamatan Widodaren	**121**	**257**	**9**	**-**	**-**
2021	**137**	**294**	**11**	**2**	**-**

Sumber/*Source*: Kantor Urusan Agama Kecamatan Widodaren/*Religious Affairs Office of Widodaren Subdistrict*

https://ngawikab.bps.go.id

Tabel / *Table* 4.3.2 **Jumlah Nikah, Talaq, Cerai Dan Rujuk Menurut Kelurahan/ Desa di Kecamatan Widodaren, 2022**
Number of Marriage, Separates, Divorce and Reconciliations by Village in Widodaren Regency, 2022

Kelurahan/Desa *Villages*	Nikah *Marriages*	Talaq *Separates*	Cerai *Divorce*	Rujuk *Reconciliations*
(1)	(2)	(3)	(4)	(5)
Banyubiru	62	6	5	5
Kedunggudel	43	2	-	3
Kayutrejo	31	1	-	2
Sekaralas	47	3	-	7
Sekarputih	37	3	-	1
Sidomakmur	34	2	-	4
Sidolaju	68	4	-	8
Karangbanyu	62	1	-	9
Walikukun	64	3	-	11
Widodaren	58	1	-	5
Gendingan	66	2	-	6
Kauman	40	2	-	5
Kecamatan Widodaren	**612**	**30**	**5**	**66**
2021	583	31	90	-
2020	611	28	70	-
2017	**658**	**35**	**114**	-

https://ngawikab.bps.go.id

Sumber/*Source*: Kantor Urusan Agama Kecamatan Widodaren/*Religious Affairs Office of Widodaren Subdistrict*

Tabel 4.3.3 / ***Table***

Jumlah Jamaah Haji yang Diberangkatkan Menurut Kelurahan/Desa dan Jenis Kelamin di Kecamatan Widodaren, 2022

Number of Moslem Pilgrims by Village and Sex in Widodaren Subdistrict, 2022

Kelurahan/Desa *Villages*	Laki-Laki *Male*	Perempuan *Female*	Jumlah *Total*
(1)	(2)	(3)	(4)
Banyubiru	1	-	1
Kedunggudel	1	1	2
Kayutrejo	-	-	-
Sekaralas	-	1	1
Sekarputih	-	-	-
Sidomakmur	-	-	-
Sidolaju	1	-	1
Karangbanyu	-	-	-
Walikukun	1	2	3
Widodaren	1	-	1
Gendingan	-	-	-
Kauman	-	-	-
Kecamatan Widodaren	**5**	**4**	**9**

https://ngawikab.bps.go.id

Sumber/*Source*: Kantor Urusan Agama Kecamatan Widodaren/*Religious Affairs Office of Widodaren Subdistrict*

Tabel / *Table* 4.3.4 **Jumlah Zakat, Infaq, Shodaqoh dan Muzzaki Menurut Kelurahan/Desa di Kecamatan Widodaren, 2022**
Number of Alms, Infaq, Shodaqoh, and Muzzaki by Village in Widodaren Subdistrict, 2022

Kelurahan/Desa *Villages*	Zakat/*Alms*		Infaq (Ribu Rp)	Shodaqoh (Ribu Rp)	Muzzaki (Orang)
	Beras *Rice* (Kg)	Uang *Money* (Ribu Rp)			
(1)	(2)	(3)	(4)	(5)	(6)
Banyubiru	6 533	6400 000	50 000 000	13 500 000	4 800
Kedunggudel	9 600	400 000	30 200 000	13 000 000	2 300
Kayutrejo	5 422	6000 000	30 000 000	9 900 000	3 930
Sekaralas	6 042	5 200 000	20 000 000	11 200 000	1500
Sekarputih	7 622	7600 000	50 000 000	12 250 000	2 000
Sidomakmur	4 500	11 750 000	43 200 000	10 760 000	3 200
Sidolaju	6 750	12 500 000	45 000 000	15 300 000	2 465
Karangbanyu	6777 5	12 300 000	65 000 000	25 000 000	2 243
Walikukun	4 400	11 725 000	44 100 000	20 000 000	5 700
Widodaren	3 100	9 000 000	50 000 000	9 000 000	2 200
Gendingan	6573 3	10 897 500	55 000 000	12 000 000	2 565
Kauman	2 200	7 350 000	60 000 000	10 000 000	2 345
Kecamatan Widodaren	**13 370 997**	**101 112,5**	**542 500,5**	**152 919,50**	**35 248**
2021	**69519,5**	**101 122,5**	**1021035,5**	**135 510,35**	**32 111**

Sumber/*Source*: Kantor Urusan Agama Kecamatan Widodaren/*Religious Affairs Office of Widodaren Subdistrict*

https://ngawikab.bps.go.id

Tabel / *Table* 4.3.5 **Jumlah Pemberi, Penerima dan Hewan Qurban Menurut Kelurahan/Desa di Kecamatan Widodaren, 2022**
Number of Giver, Recipient, and Sacrificial Animals by Village in Widodaren Subdistrict, 2022

Kelurahan/Desa *Villages*	Pemberi *Giver* (Kg)	Penerima *Recipient* (Ribu Rp)	Hewan Qurban *Sacrificial Animals*	
			Sapi *Cow*	Kambing *Lamb*
(1)	(2)	(3)	(4)	(5)
Banyubiru	107	1898	14	11
Kedunggudel	76	1957	16	50
Kayutrejo	60	1080	7	40
Sekaralas	63	1110	8	50
Sekarputih	70	1708	7	50
Sidomakmur	80	805	12	36
Sidolaju	92	1331	7	75
Karangbanyu	84	1809	19	70
Walikukun	120	1899	15	30
Widodaren	60	1078	8	48
Gendingan	85	1872	19	40
Kauman	50	939	7	40
Kecamatan Widodaren	**947**	**17486**	**139**	**540**
2021	**913**	**16 273**	**139**	**482**

https://ngawikab.bps.go.id

Sumber/*Source*: Kantor Urusan Agama Kecamatan Widodaren/*Religious Affairs Office of Widodaren Subdistrict*

Tabel / *Table* 4.3.6 **Jumlah Bangunan Tempat Tinggal dan Bukan Tempat Tinggal Menurut Kelurahan/Desa di Kecamatan Widodaren, 2022**
Number of Place and Not a Place to Stay by Village in Widodaren Subdisrict, 2022

Kelurahan/Desa *Villages*	Tempat Tinggal *Place*		Bukan Tempat Tinggal *Not Place*	
	Permanen *Permanent*	Bukan Permanen *Not Permanent*	Permanen *Permanent*	Bukan Permanen *Not Permanent*
(1)	(2)	(3)	(4)	(5)
Banyubiru	...	...	...	...
Kedunggudel	...	...	...	...
Kayutrejo	...	...	...	...
Sekaralas	...	...	...	...
Sekarputih	...	...	...	...
Sidomakmur	...	...	...	...
Sidolaju	...	...	...	...
Karangbanyu	...	...	...	...
Walikukun	...	...	...	...
Widodaren	...	...	...	...
Gendingan	...	...	...	...
Kauman	...	...	...	...
Kecamatan Widodaren	**...**	**...**	**...**	**...**

https://ngawikab.bps.go.id

Sumber/*Source*: Kantor Desa Se Kecamatan Widodaren/ *Villages Office of Widodaren Regency*

Tabel / *Table* 4.3.7

Banyaknya Kelurahan/Desa Menurut Penggunaan Fasilitas Tempat Buang Air Besar Sebagian Besar Keluarga di Kecamatan Widodaren, 2020, 2021, 2022
Number of Villages by Utilization of Defecation Facilities for Most Families in Widodaren Subdistrict, 2020, 2021, 2022

Fasilitas Tempat Buang Air Besar *Defecation Facility*	2020	2021	2022*
(1)	(2)	(3)	(4)
Jamban *Toilet*	12	12	...
Sendiri *Own*	12	12	...
Bersama *Together With*	-	-	...
Umum *Public*	-	-	...
Bukan Jamban *Not a Latrine*	-	-	...

https://ngawikab.bps.go.id

* Data tidak tersedia, karena pada tahun itu Podes tidak dilaksanakan
Sumber/*Source*: BPS, Pendataan Potensi Desa (PODES) 2020, 2021, 2022 / *BPS-Statistics Indonesia, Village Potential Data Collection*

Tabel / *Table* 4.3.8 Jumlah Rumahtangga Menurut Sumber Air Yang Digunakan dan Kelurahan/Desa di Kecamatan Widodaren, 2022
Number of Households by Water Source Used and Village in Widodaren Subdisrict, 2022

Kelurahan/Desa *Villages*	Sumur Gali *Draw Well*	Sumur Pompa *Pump Wells*	PDAM *Tap Water*	Sungai *River*	Mata Air *Wellspring*	Jumlah *Total*
(1)	(2)	(3)	(4)	(5)	(6)	(7)
Banyubiru	...	...	...	...	...	...
Kedunggudel	...	...	...	...	...	...
Kayutrejo	...	...	...	...	...	...
Sekaralas	...	...	...	...	...	...
Sekarputih	...	...	...	...	...	...
Sidomakmur	...	...	...	...	...	...
Sidolaju	...	...	...	...	...	...
Karangbanyu	...	...	...	...	...	...
Walikukun	...	...	...	...	...	...
Widodaren	...	...	...	...	...	...
Gendingan	...	...	...	...	...	...
Kauman	...	...	...	...	...	...
Kecamatan Widodaren	**...**	**...**	**...**	**...**	**...**	**...**

Sumber/*Source*: Kantor Desa Se Kecamatan Widodaren/ *Villages Office of Widodaren Regency*

https://ngawikab.bps.go.id

Tabel / *Table* 4.3.9

Banyaknya Kelurahan/Desa Menurut Sumber Air MInum Sebagian Besar Keluarga di Kecamatan Widodaren, 2020, 2021, 2022
Number of Villages by Drinking Water Sources for Most Families in Widodaren Subdistrict, 2020, 2021, 2022

Sumber AIr Minum	2020	2021	2022*
(1)	(2)	(3)	(4)
Air Kemasan Bermerk *Branded Bottled Water*	-	-	...
Air Isi Ulang *Refill Water*	11	7	...
Ledeng Dengan Meteran *Plumbing With Meter*	1	1	...
Ledeng Tanpa Meteran *Metered Plumbing*	-	-	...
Sumur Bor atau Pompa *Borehole or Pump*	-	3	...
Sumur *Draw Well*	-	1	...
Mata Air *Water Springs*	-	-	...
Sungai/Danau/Kolam/Waduk/Situ/ Embung/Bendungan *River / Lake / Pond / Reservoir / Situ / Embung / Dam*	-	-	...
Air Hujan *Rainwater*	-	-	...
Lainnya *Others*	-	-	...

* Data tidak tersedia, karena pada tahun itu Podes tidak dilaksanakan

Sumber/*Source*: BPS, Pendataan Potensi Desa (PODES) 2020, 2021, 2022 / *BPS-Statistics Indonesia, Village Potential Data Collection*

https://ngawikab.bps.go.id

Tabel / *Table* 4.3.10 Jumlah Lapangan/Sarana Olah Raga Menurut Kelurahan/ Desa dan Jenis Lapangan di Kecamatan Widodaren, 2022
Number of Have Sport Centre by Village and Type of Sport Centre in Widodaren Subdistrict, 2022

Kelurahan/Desa *Villages*	Sepak Bola *Soccer*	Bulu Tangkis *Badminton*	Bola Voli *Volley Ball*	Tenis Lapangan *Lawn Tennis*	Tenis Meja *Ping-pong*	Sarana Olah Raga Lainnya *Other Sports Facilities*
(1)	(2)	(3)	(4)	(5)	(6)	(7)
Banyubiru	...	...	...	...	...	...
Kedunggudel	...	...	...	...	...	...
Kayutrejo	...	...	...	...	...	...
Sekaralas	...	...	...	...	...	...
Sekarputih	...	...	...	...	...	...
Sidomakmur	...	...	...	...	...	...
Sidolaju	...	...	...	...	...	...
Karangbanyu	...	...	...	...	...	...
Walikukun	...	...	...	...	...	...
Widodaren	...	...	...	...	...	...
Gendingan	...	...	...	...	...	...
Kauman	...	...	...	...	...	...
Kecamatan Widodaren	**...**	**...**	**...**	**...**	**...**	**...**

https://ngawikab.bps.go.id

Sumber/*Source*: Kantor Desa Se Kecamatan Widodaren/ *Villages Office of Widodaren Regency*

Tabel / *Table* 4.3.11 **Banyaknya Kelurahan/Desa yang Memiliki Kelompok Kegiatan Olahraga Menurut Jenis Olahraga dan Ketersediaan Fasilitas/Lapangan Olahraga di Kecamatan Widodaren, 2021**
Number of Villages with Sports Activity Groups by Sports Types and Availability of Sports Facilities / Fields in Widodaren Subdistrict, 2021

Kelurahan/Desa *Villages*	Kondisi Fasilitas/Lapangan Olahraga *Sports Facilities / Field Conditions*			Tidak Ada Fasilitas/ Lapangan Olahraga *There are no Facilities*
	Baik *Good*	Rusak Sedang *Medium Damage*	Rusak Parah *Badly Damaged*	
(1)	(2)	(3)	(4)	(5)
Sepakbola *Football*	7	2	1	2
Bola Voli *Vollyball*	11	-	-	1
Bulu Tangkis *Badminton*	4	-	-	8
Bola Basket *Basketball*	-	-	-	12
Tenis Lapangan *Tennis*	1	-	-	11
Tenis Meja *Ping-Pong*	3	2	1	6
Futsal *Futsal*	3	-	-	9
Renang *Swimming*	1	-	-	11
Bela diri (pencak silat, karate, dll) *Martial Arts*	10	-	-	2
Bilyard *Billiards*	2	1	-	10
Pusat kebugaran (senam, fitness, aerobik, dll) *Fitness center (gymnastics, fitness, aerobics, etc.)*	4	-	-	8
Lainnya Others	-	-	-	12

Sumber/*Source*: BPS, Pendataan Potensi Desa (PODES) 2021/ *BPS-Statistics Indonesia, Village Potential Data Collection 2021*

https://ngawikab.bps.go.id

Tabel / *Table* 4.3.12 Jumlah Kelompok Kesenian Menurut Kelurahan/Desa dan Jenis Kesenian di Kecamatan Widodaren, 2022
Number of Art Group by Village and Type of Art in Widodaren Subdistrict, 2022

Kelurahan/Desa *Villages*	Wayang Orang *Puppet People*	Wayang Kulit *Shadow Play*	Ketoprak	Reog
(1)	(2)	(3)	(4)	(5)
Banyubiru	...	...	...	...
Kedunggudel	...	...	...	...
Kayutrejo	...	...	...	...
Sekaralas	...	...	...	...
Sekarputih	...	...	...	...
Sidomakmur	...	...	...	...
Sidolaju	...	...	...	...
Karangbanyu	...	...	...	...
Walikukun	...	...	...	...
Widodaren	...	...	...	...
Gendingan	...	...	...	...
Kauman	...	...	...	...
Kecamatan Widodaren	**...**	**...**	**...**	**...**

https://ngawikab.bps.go.id

Lanjutan Tabel/*Continued Table* 4.3.12

Kelurahan/Desa *Villages*	Karawitan	Campursari	Keroncong	Kelompok Kesenian Lainnya Other Art Groups
(1)	(6)	(7)	(8)	(9)
Banyubiru	...	...	...	...
Kedunggudel	...	...	...	...
Kayutrejo	...	...	...	...
Sekaralas	...	...	...	...
Sekarputih	...	...	...	...
Sidomakmur	...	...	...	...
Sidolaju	...	...	...	...
Karangbanyu	...	...	...	...
Walikukun	...	...	...	...
Widodaren	...	...	...	...
Gendingan	...	...	...	...
Kauman	...	...	...	...
Kecamatan Widodaren	**...**	**...**	**...**	**...**

https://ngawikab.bps.go.id

Sumber/*Source*: Kantor Desa Se Kecamatan Widodaren/ *Villages Office of Widodaren Regency*

Tabel / *Table* 4.3.13 **Jumlah Tindak Pidana Yang Dilaporkan dan Yang Diselesaikan Menurut Kelurahan/Desa di Kecamatan Widodaren, 2022**
Number of Reported and Completed Criminal Acts by Village in Widodaren Subdistrict, 2022

Kelurahan/Desa *Villages*	Dilaporkan *Reported*	Diselesaikan *Completed*	Keterangan *Information*
(1)	(2)	(3)	(4)
Banyubiru	3	2	
Kedunggudel	3	2	
Kayutrejo	-	-	
Sekaralas	1	1	
Sekarputih	2	2	
Sidomakmur	-	-	
Sidolaju	-	-	
Karangbanyu	1	-	
Walikukun	2	2	
Widodaren	1	1	
Gendingan	3	3	
Kauman	-	-	
Kecamatan Widodaren	**16**	**13**	

https://ngawikab.bps.go.id

Sumber/*Source*: Polisi Sektor Kecamatan Widodaren/ *Sector Police of Widodaren Subdistrict*

Tabel / *Table* 4.3.14 **Jumlah Tindak Pidana Yang Dilaporkan dan Yang Diselesaikan Menurut Jenis Kejahatan di Kecamatan Widodaren, 2022**

Number of Reported and Completed Criminal Acts by Type of Crime in Widodaren Subdistrict, 2022

Kelurahan/Desa *Villages*	Dilaporkan *Reported*	Diselesaikan *Completed*	Keterangan *Information*
(1)	(2)	(3)	(4)
Penipuan/Penggelapan *Fraud / Embezzlement*	-	-	
Pencurian Biasa *Ordinary Theft*	10	8	
Pencurian dengan pemberatan *Weighted theft*	-	-	
Percobaan pencurian *Attempted theft*	-	-	
Perjudian *Gambling*	-	-	
Pengeroyokan *Beatings*	3	2	
Penganiayaan *Persecution*	1	1	
Pengerusakan *Devastation*	-	-	
Penadah *Catcher*	-	-	
Miras tanpa ijin *Illegal Liquor*	-	-	
Curanmor *Motor vehicle theft*	-	-	
Pencurian Kayu Jati *Illegal Logging*	-	-	
Pencabulan *Fornication*	2	2	
Jumlah/Total	**16**	**13**	

Sumber/*Source*: Polisi Sektor Kecamatan Widodaren/ *Sector Police of Widodaren Subdistrict*

https://ngawikab.bps.go.id

Tabel / *Table* 4.3.15 **Banyaknya Kejadian Bencana Alam Menurut Kelurahan/ Desa dan Jenis Bencana Alam di Kecamatan Widodaren, 2021**
Number of Natural Disasters by Village and Types of Natural

Kelurahan/Desa *Villages*	Gempa Bumi *Earthquake*	Tsunami *Tsunami*	Gunung Meletus *Volcanic Eruption*	Tanah Longsor *Landslide*
(1)	(2)	(3)	(4)	(5)
Banyubiru	-	-	-	-
Kedunggudel	-	-	-	-
Kayutrejo	-	-	-	-
Sekaralas	-	-	-	-
Sekarputih	-	-	-	-
Sidomakmur	-	-	-	-
Sidolaju	-	-	-	-
Karangbanyu	-	-	-	-
Walikukun	-	-	-	-
Widodaren	-	-	-	-
Gendingan	-	-	-	-
Kauman	-	-	-	-
Kecamatan Widodaren	**-**	**-**	**-**	**-**

https://ngawikab.bps.go.id

Sumber/*Source*: BPS, Pendataan Potensi Desa (PODES) 2021/ *BPS-Statistics Indonesia, Village Potential Data Collection 2021*

Lanjutan Tabel/*Continued Table* 4.3.15

Kelurahan/Desa *Villages*	Banjir *Flood*	Banjir Bandang Flash Floods	Kekeringan *Drought*
(1)	(6)	(7)	(8)
Banyubiru	-	-	-
Kedunggudel	-	-	-
Kayutrejo	-	-	-
Sekaralas	-	-	-
Sekarputih	-	-	-
Sidomakmur	-	-	-
Sidolaju	-	-	-
Karangbanyu	-	-	-
Walikukun	-	-	-
Widodaren	-	-	-
Gendingan	-	-	-
Kauman	-	-	-
Kecamatan Widodaren	**-**	**-**	**-**

https://ngawikab.bps.go.id

Sumber/*Source*: BPS, Pendataan Potensi Desa (PODES) 2021/ *BPS-Statistics Indonesia, Village Potential Data Collection 2021*

Lanjutan Tabel/*Continued Table* 4.3.15

Kelurahan/Desa *Villages*	Kebakaran Hutan dan Lahan *Forest and Land Fires*	Angin Puyuh/ Puting Beliung/ Topan *Whirlwind / Typhoon*	Gelombang Pasang Laut *Tidal Waves*
(1)	(9)	(10)	(11)
Banyubiru	-	-	-
Kedunggudel	-	-	-
Kayutrejo	-	-	-
Sekaralas	-	-	-
Sekarputih	-	-	-
Sidomakmur	-	-	-
Sidolaju	-	-	-
Karangbanyu	-	-	-
Walikukun	-	-	-
Widodaren	-	-	-
Gendingan	-	-	-
Kauman	-	-	-
Kecamatan Widodaren	**-**	**-**	**-**

https://ngawikab.bps.go.id

Sumber/*Source*: BPS, Pendataan Potensi Desa (PODES) 2021/ *BPS-Statistics Indonesia, Village Potential Data Collection 2021*

Tabel / *Table* 4.3.16 **Banyaknya Korban Jiwa Akibat Bencana Alam Menurut Kelurahan/Desa dan Jenis Bencana Alam di Kecamatan Widodaren, 2021**
Number of Casualties Due to Natural Disasters by Village and Types of Natural Disasters in Widodaren Subdistrict,

Kelurahan/Desa *Villages*	Gempa Bumi *Earthquake*	Tsunami *Tsunami*	Gunung Meletus *Volcanic Eruption*	Tanah Longsor *Landslide*
(1)	(2)	(3)	(4)	(5)
Banyubiru	-	-	-	-
Kedunggudel	-	-	-	-
Kayutrejo	-	-	-	-
Sekaralas	-	-	-	-
Sekarputih	-	-	-	-
Sidomakmur	-	-	-	-
Sidolaju	-	-	-	-
Karangbanyu	-	-	-	-
Walikukun	-	-	-	-
Widodaren	-	-	-	-
Gendingan	-	-	-	-
Kauman	-	-	-	-
Kecamatan Widodaren	**-**	**-**	**-**	**-**

https://ngawikab.bps.go.id

Sumber/*Source*: BPS, Pendataan Potensi Desa (PODES) 2021/ *BPS-Statistics Indonesia, Village Potential Data Collection 2021*

Lanjutan Tabel/*Continued Table* 4.3.16

Kelurahan/Desa *Villages*	Banjir *Flood*	Banjir Bandang Flash Floods	Kekeringan *Drought*
(1)	(6)	(7)	(8)
Banyubiru	-	-	-
Kedunggudel	-	-	-
Kayutrejo	-	-	-
Sekaralas	-	-	-
Sekarputih	-	-	-
Sidomakmur	-	-	-
Sidolaju	-	-	-
Karangbanyu	-	-	-
Walikukun	-	-	-
Widodaren	-	-	-
Gendingan	-	-	-
Kauman	-	-	-
Kecamatan Widodaren	**-**	**-**	**-**

https://ngawikab.bps.go.id

Sumber/*Source*: BPS, Pendataan Potensi Desa (PODES) 2021 / *BPS-Statistics Indonesia, Village Potential Data Collection 2021*

Lanjutan Tabel/*Continued Table* 4.3.16

Kelurahan/Desa *Villages*	Kebakaran Hutan dan Lahan *Forest and Land Fires*	Angin Puyuh/ Puting Beliung/ Topan *Whirlwind / Typhoon*	Gelombang Pasang Laut *Tidal Waves*
(1)	(9)	(10)	(11)
Banyubiru	-	-	-
Kedunggudel	-	-	-
Kayutrejo	-	-	-
Sekaralas	-	-	-
Sekarputih	-	-	-
Sidomakmur	-	-	-
Sidolaju	-	-	-
Karangbanyu	-	-	-
Walikukun	-	-	-
Widodaren	-	-	-
Gendingan	-	-	-
Kauman	-	-	-
Kecamatan Widodaren	...	...	...

https://ngawikab.bps.go.id

Sumber/*Source*: BPS, Pendataan Potensi Desa (PODES) 2021 / *BPS-Statistics Indonesia, Village Potential Data Collection 2021*

Tabel 4.3.17
Table

Keberadaan Fasilitas/Upaya Atisipasi/Mitigasi Bencana Alam Menurut Kelurahan/Desa di Kecamatan Widodaren, 2021
Existence of Facilities / Efforts to Anticipate / Mitigate Natural Disasters by Village in Widodaren Subdistrict, 2021

Kelurahan/Desa *Villages*	Sistem Peringatan Dini Bencana Alam *Natural Disaster Early Warning System*	Sistem Peringatan Dini Khusus Tsunami *Tsunami Early Warning System*	Perlengkapan Keselamatan *Safety Equipment*
(1)	(1)	(2)	(3)
Banyubiru	Tidak Ada	Tidak Ada	Tidak Ada
Kedunggudel	Tidak Ada	Tidak Ada	Tidak Ada
Kayutrejo	Tidak Ada	Tidak Ada	Tidak Ada
Sekaralas	Tidak Ada	Tidak Ada	Tidak Ada
Sekarputih	Tidak Ada	Tidak Ada	Tidak Ada
Sidomakmur	Tidak Ada	Tidak Ada	Tidak Ada
Sidolaju	Tidak Ada	Tidak Ada	Tidak Ada
Karangbanyu	Tidak Ada	Tidak Ada	Tidak Ada
Walikukun	Tidak Ada	Tidak Ada	Ada
Widodaren	Tidak Ada	Tidak Ada	Tidak Ada
Gendingan	Tidak Ada	Tidak Ada	Tidak Ada
Kauman	Tidak Ada	Tidak Ada	Ada

https://ngawikab.bps.go.id

Lanjutan Tabel/*Continued Table* 4.3.17

Kelurahan/Desa *Villages*	Rambu-rambu dan Jalur Evakuasi Bencana *Disaster Evacuation Routes and Signs*	Pembuatan, Perawatan, atau Normalisasi Sungai, Kanal, Tanggul, Parit, Drainase, Waduk, Pantai, dll *Creation, Maintenance or Normalization of Rivers, Canals, Embankments, Trenches, Drainages, Reservoirs, Beaches, etc.*
(1)	(4)	(5)
Banyubiru	Tidak Ada	Tidak Ada
Kedunggudel	Tidak Ada	Tidak Ada
Kayutrejo	Tidak Ada	Tidak Ada
Sekaralas	Tidak Ada	Tidak Ada
Sekarputih	Tidak Ada	Tidak Ada
Sidomakmur	Tidak Ada	Tidak Ada
Sidolaju	Tidak Ada	Tidak Ada
Karangbanyu	Tidak Ada	Tidak Ada
Walikukun	Tidak Ada	Tidak Ada
Widodaren	Tidak Ada	Ada
Gendingan	Tidak Ada	Ada
Kauman	Tidak Ada	Tidak Ada

https://ngawikab.bps.go.id

Sumber/*Source*: BPS, Pendataan Potensi Desa (PODES) 2021 / *BPS-Statistics Indonesia, Village Potential Data Collection 2021*

https://ngawikab.bps.go.id

05

PERTANIAN
AGRICULTURE

Luas Panen dan Produksi Hortikultura Kabupaten Ngawi

Plantation Area and Horticultural Production Ngawi Regency

https://ngawikab.bps.go.id

Bawang Merah
Onion

	2021	2022
Luas *Area*	496 Ha *Ha*	496 Ha *Ha*
Produksi *Production*	61.122 Kw *Kw*	61.122 Kw *Kw*

Tomat
Tomato

	2021	2022
Luas *Area*	59 Ha *Ha*	85 Ha *Ha*
Produksi *Production*	6.948 Kw *Kw*	10.086 Kw *Kw*

Melon
Melon

	2021	2022
Luas *Area*	443 Ha *Ha*	549 Ha *Ha*
Produksi *Production*	93.756 Kw *Kw*	117.511 Kw *Kw*

https://ngawikab.bps.go.id

ULASAN

Pertanian merupakan sektor yang sangat berpengaruh di Kabupaten Ngawi begitu pula di Kecamatan Widodaren Hasil pertanian yang utama adalah padi dengan luas panen pada tahun 2022 mencapai 13.256 ha dengan hasil sebanyak 93.438 kuintal. Selain padi, jenis tanaman pangan lain yang banyak diusahakan adalah jagung dengan total produksi mencapai 184.996 kuintal.

Sedangkan tanaman perkebunan yang dibudidayakan di Kecamatan Widodaren paling banyak adalah tebu.

DESCRIPTION

Agriculture is a very influential sector in Ngawi Regency as well in Widodaren Subdistrict. The main agricultural product is rice with a harvest area of 13,256 ha in 2022 with a yield of 93,438 quintals. Apart from rice, another type of food crop that is widely cultivated is corn with a total production of 184,996 quintals.

Meanwhile, most of the plantation crops cultivated in Widodaren Subdistrict are sugarcane.

https://ngawikab.bps.go.id

Gambar 5.1 / ***Figures***

Produksi Tanaman Pangan di Kecamatan Widodaren (Kw), 2022
Production of Food Crops in Widodaren Regency (Kw), 2022

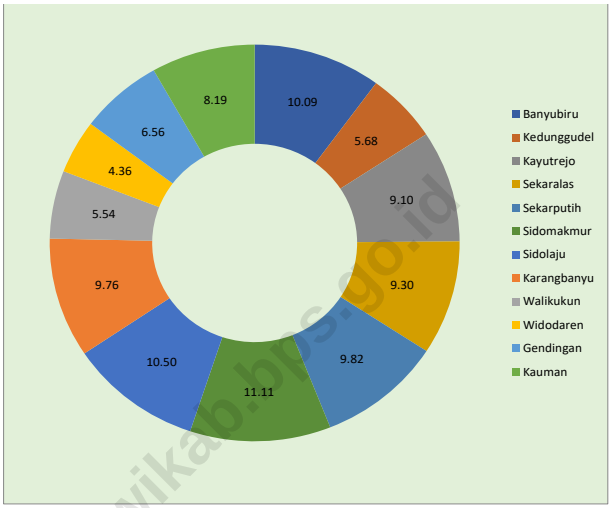

https://ngawikab.bps.go.id

Sumber/*Source* : Dinas Pertanian Kabupaten Ngawi/*Agriculture Service of Ngawi Regency*

Gambar / *Figures* 5.2 **Populasi Ternak Menurut Kelurahan/Desa dan Jenis Ternak di Kecamatan Widodaren (Ekor), 2022**
Livestock Population by Village and Kind of Livestock in Widodaren Subdistrict (Heads), 2022

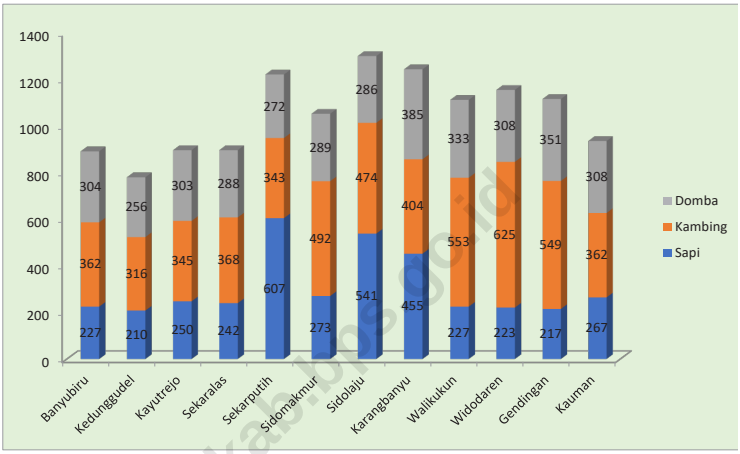

https://ngawikab.bps.go.id

Sumber/*Source* : Dinas Pertanian Kabupaten Ngawi/*Agriculture Service of Ngawi Regency*

Tabel 5.1 / *Table*

Luas Panen Tanaman Sayuran dan Buah-buahan Semusim Menurut Jenis Tanaman di Kecamatan Widodaren (ha), *2021–2022*
Harvested Area of Seasonal Vegetables and Fruits by Kind of Plant in Widodaren Subdistrict (ha), 2021–2022

Jenis Tanaman *Kind of Plants*	2021	2022[x]
(1)	(2)	(3)
Sayuran/*Vegetables*:		
Bawang Merah/*Shallots*	48	34
Cabai Besar/TW/Teropong *Chili/Big Chili*	53	89
Cabai Keiting *Curly Chili*	29	38
Cabai Rawit *Chili/Cayenne Pepper*	46	46
Terung/*Eggplant*	-	-
Bayam/*Spinach*	-	-
Kacang Panjang/*Long Beans*	2	1
Bawang Putih/*Garlic*	-	-
Kangkung/Water Spinach	-	-
Ketimun/Cucumber	-	-
Buah–buahan/*Fruits*:		
Melon/*Melon*	8	17
Semangka/*Watermelon*	-	-

Catatan/*Note*: ...
Sumber/*Source*: Badan Pusat Statistik, Statistik Pertanian Hortikultura SPH-SBS/*BPS-Statistics Indonesia, Agricultural Statistic for Horticulture SPH-SBS*

https://ngawikab.bps.go.id

Tabel / *Table* 5.2 **Produksi Tanaman Sayuran dan Buah-buahan Semusim Menurut Jenis Tanaman di Kecamatan Widodaren (kuintal), *2021–2022***
Production of Seasonal Vegetables and Fruits by Kind of Plant in Widodaren Subdistrict (quintal), 2021–2022

Jenis Tanaman *Kind of Plants*	2021	2022[x]
(1)	(2)	(3)
Sayuran/*Vegetables*:		
Bawang Merah/*Shallots*	938	547
Cabai Besar/TW/Teropong *Chili/Big Chili*	1 560	1 656
Cabai Keiting *Curly Chili*	1 880	2 256
Cabai Rawit *Chili/Cayenne Pepper*	3 788	2 160
Terung/*Eggplant*	-	-
Bayam/*Spinach*	-	-
Kacang Panjang/*Long Beans*	145	2
Bawang Putih/*Garlic*	-	-
Kangkung/Water Spinach	-	-
Ketimun/Cucumber	-	-
Buah–buahan/*Fruits*:		
Melon/*Melon*	130	286
Semangka/*Watermelon*	-	-

Catatan/*Note*: ...
Sumber/*Source*: Badan Pusat Statistik, Statistik Pertanian Hortikultura SPH-SBS/*BPS-Statistics Indonesia, Agricultural Statistic for Horticulture SPH-SBS*

https://ngawikab.bps.go.id

Tabel 5.3
Table

Luas Panen Tanaman Biofarmaka Menurut Jenis Tanaman di Kecamatan Widodaren (ha), *2021–2022*
Harvested Area of S Biopharmaca Plants by Kind of Plant in Widodaren Subdistrict (ha), 2021–2022

Jenis Tanaman *Kind of Plants*	2021	2022[x]
(1)	(2)	(3)
Jahe/*Ginger*	2 702	475
Laos/Lengkuas/*Galanga*	-	-
Kencur/*East Indian Galangal*	-	-
Kunyit/*Turmeric*	4 730	1 325
Serai/Lemongrass	-	-

Catatan/*Note*: ...
Sumber/*Source*: Badan Pusat Statistik, Statistik Pertanian Hortikultura SPH-TBF/*BPS-Statistics Indonesia, Agricultural Statistic for Horticulture SPH-TBF*

https://ngawikab.bps.go.id

Tabel / *Table* 5.4 **Luas Panen Tanaman Biofarmaka Menurut Jenis Tanaman di Kecamatan Widodaren (ha), *2021–2022***
Harvested Area of S Biopharmaca Plants by Kind of Plant in Widodaren Subdistrict (ha), 2021–2022

Jenis Tanaman *Kind of Plants*	2021	2022[x]
(1)	(2)	(3)
Jahe/*Ginger*	...	...
Laos/Lengkuas/*Galanga*	-	-
Kencur/*East Indian Galangal*	-	-
Kunyit/*Turmeric*	...	...
Serai/Lemongrass	-	-

Catatan/*Note*: ...
Sumber/*Source*: Badan Pusat Statistik, Statistik Pertanian Hortikultura SPH-TBF/*BPS-Statistics Indonesia, Agricultural Statistic for Horticulture SPH-TBF*

https://ngawikab.bps.go.id

Tabel / *Table* 5.5 **Luas Panen Tanaman Hias Menurut Jenis Tanaman di Kecamatan Widodaren (ha), *2021–2022***
Harvested Area of Decorative Plantsby Kind of Plant in Widodaren Subdistrict (ha), 2021–2022

Jenis Tanaman *Kind of Plants*	2021	2022[x]
(1)	(2)	(3)
Anggrek Pot/*Pot Orchid*	-	-
Anggrek Potong/*Cut Orchid*	-	-
Krisan/*Chrysantemum*	-	-
Mawar/*Rose*	-	-
Sedap Malam/*Tuberose*	-	-
Melati/Jasmine	-	-
Sedap Malam/ Tuberose	-	-

Catatan/*Note*: ...
Sumber/*Source*: Badan Pusat Statistik, Statistik Pertanian Hortikultura SPH-TH/*BPS-Statistics Indonesia, Agricultural Statistik for Horticulture SPH-TH*

https://ngawikab.bps.go.id

Tabel / *Table* 5.6 **Luas Panen Tanaman Hias Menurut Jenis Tanaman di Kecamatan Widodaren (ha), *2021–2022***
Harvested Area of Decorative Plantsby Kind of Plant in Widodaren Subdistrict (ha), 2021–2022

Jenis Tanaman *Kind of Plants*	2021	2022[x]
(1)	(2)	(3)
Anggrek Pot/*Pot Orchid*	-	-
Anggrek Potong/*Cut Orchid*	-	-
Krisan/*Chrysantemum*	-	-
Mawar/*Rose*	-	-
Sedap Malam/*Tuberose*	-	-
Melati/Jasmine	-	-
Sedap Malam/ Tuberose	-	-

Catatan/*Note*: ...
Sumber/*Source*: Badan Pusat Statistik, Statistik Pertanian Hortikultura SPH-TH/*BPS-Statistics Indonesia, Agricultural Statistik for Horticulture SPH-TH*

https://ngawikab.bps.go.id

Tabel 5.7 / ***Table***

Produksi Buah-Buahan dan Sayuran Tahunan Menurut Jenis Tanaman di Kecamatan Widodaren (kuintal), *2021–2022*
Production of Annual Fruits and Vegetables by Kind of Plant in Widodaren Subdistrict (quintal), 2021–2022

Jenis Tanaman *Kind of Plants*	2021	2022[x]
(1)	(2)	(3)
Buah–Buahan/*Fruits*:		
Mangga/*Mango*	303	267
Jambu Air/Water Apple	405	137
Jeruk Siam/Keprok/*Orange/Tangerine*	174	154
Pisang/*Banana*	3 671	3 125
Pepaya/*Papaya*	260	260
Jambu Biji/*Guava*	1 139	643
Alpukat/Avocado	192	128
Belimbing/Starfruit	243	81
Sukun/Breadfruit	-	387
Rambutan/*Rambutan*	-	39
Sawo/Sapodilla/Sawo	123	-
Nanas/Pineapple	19	-
Sayuran/*Vegetables*:		
Melinjo/Gnetum/Melinjo	52	-

Catatan/*Note*: ...
Sumber/*Source*: Badan Pusat Statistik, Statistik Pertanian Hortikultura SPH-BST/*BPS-Statistics Indonesia, Agricultural Statistic for Horticulture SPH-BST*

https://ngawikab.bps.go.id

5.1 TANAMAN PANGAN
FOOD CROPS

Tabel / *Table* 5.1.1 **Luas Panen dan Produksi Tanaman Pangan Menurut Kelurahan/Desa di Kecamatan Widodaren, 2022**
Harvested Area and Production of Food Crops by Village in Widodaren Subdistrict , 2022

Kelurahan/Desa *Villages*	Padi *Paddy*		Jagung *Corn*	
	Luas Panen (Ha) *Harvested Area (Ha)*	Produksi (Kw) *Production (Kw)*	Luas Panen (Ha) *Harvested Area (Ha)*	Produksi (Kw) *Production (Kw)*
(1)	(2)	(3)	(4)	(5)
Banyubiru	1 328	9 429	410	29 110
Kedunggudel	781	5 311	68	4 624
Kayutrejo	1 232	8 501	184	12 696
Sekaralas	1 241	8 687	132	9 108
Sekarputih	1 292	9 173	224	15 904
Sidomakmur	1 462	10 380	52	3 640
Sidolaju	1 382	9 812	424	30 952
Karangbanyu	1 284	9 116	446	32 112
Walikukun	739	5 173	190	13 110
Widodaren	574	4 075	140	9 660
Gendingan	863	6 127	176	12 320
Kauman	1 078	7 654	168	11 760
Kecamatan Widodaren	**13 256**	**93 438**	**2 614**	**184 996**

https://ngawikab.bps.go.id

Lanjutan Tabel/*Continued Table* 5.1.1

Kelurahan/Desa *Villages*	Ubi Kayu *Cassava*		Ubi Jalar *Sweet Potato*	
	Luas Panen (Ha) *Harvested Area (Ha)*	Produksi (Kw) *Production (Kw)*	Luas Panen (Ha) *Harvested Area (Ha)*	Produksi (Kw) *Production (Kw)*
(1)	(6)	(7)	(8)	(9)
Banyubiru	50	2 109	-	-
Kedunggudel	-	-	-	-
Kayutrejo	5	211	-	-
Sekaralas	-	-	-	-
Sekarputih	30	1 266	-	-
Sidomakmur	-	-	-	-
Sidolaju	70	2 953	-	-
Karangbanyu	60	2 531	-	-
Walikukun	5	211	-	-
Widodaren	-	-	-	-
Gendingan	25	1 055	-	-
Kauman	5	211	-	-
Kecamatan Widodaren	**250**	**10 547**	**-**	**-**

https://ngawikab.bps.go.id

Lanjutan Tabel/*Continued Table* 5.1.1

Kelurahan/Desa *Villages*	Kacang Tanah *Peanut*		Kedelai *Soybean*	
	Luas Panen (Ha) *Harvested Area (Ha)*	Produksi (Kw) *Production (Kw)*	Luas Panen (Ha) *Harvested Area (Ha)*	Produksi (Kw) *Production (Kw)*
(1)	(10)	(11)	(12)	(13)
Banyubiru	150	3 300	-	-
Kedunggudel	-	-	-	-
Kayutrejo	50	1 100	-	-
Sekaralas	-	-	-	-
Sekarputih	80	1 760	-	-
Sidomakmur	-	-	-	-
Sidolaju	50	1 100	-	-
Karangbanyu	60	1 320	-	-
Walikukun	50	1 100	-	-
Widodaren	-	-	-	-
Gendingan	45	990	-	-
Kauman	15	330	-	-
Kecamatan Widodaren	**500**	**11 000**	**-**	**-**

https://ngawikab.bps.go.id

Lanjutan Tabel/*Continued Table* 5.1.1

Kelurahan/Desa *Villages*	Kacang Hijau *Mungbean*		Kentang *Potato*	
	Luas Panen (Ha) *Harvested Area (Ha)*	Produksi (Kw) *Production (Kw)*	Luas Panen (Ha) *Harvested Area (Ha)*	Produksi (Kw) *Production (Kw)*
(1)	(14)	(15)	(16)	(17)
Banyubiru	-	-	-	-
Kedunggudel	-	-	-	-
Kayutrejo	-	-	-	-
Sekaralas	-	-	-	-
Sekarputih	-	-	-	-
Sidomakmur	-	-	-	-
Sidolaju	-	-	-	-
Karangbanyu	-	-	-	-
Walikukun	-	-	-	-
Widodaren	-	-	-	-
Gendingan	-	-	-	-
Kauman	-	-	-	-
Kecamatan Widodaren	**-**	**-**	**-**	**-**

https://ngawikab.bps.go.id

Sumber/*Source*: Dinas Pertanian Kabupaten Ngawi / *Agriculture Service of Ngawi Regency*

5.2 HORTIKULTURA
HORTICULTURE

Tabel / *Table* 5.2.1 **Luas Panen Tanaman Sayuran Semusim Menurut Kelurahan/Desa di Kecamatan Widodaren (Ha), 2022**
Harvested Area of Seasonal Vegetables by Village in Widodaren Subdistrict (Ha), 2022

Kelurahan/Desa *Villages*	Bawang Merah *Shallot*	Cabai *Chili*	Kentang *Potato*	Kubis *Cabbage*
(1)	(2)	(3)	(4)	(5)
Banyubiru	2	5	-	-
Kedunggudel	3	4	-	-
Kayutrejo	2	3	-	-
Sekaralas	3	134	-	-
Sekarputih	4	5	-	-
Sidomakmur	6	4	-	-
Sidolaju	3	2	-	-
Karangbanyu	2	3	-	-
Walikukun	2	4	-	-
Widodaren	2	2	-	-
Gendingan	2	2	-	-
Kauman	2	5	-	-
Kecamatan Widodaren	**33**	**173**	**-**	**-**

https://ngawikab.bps.go.id

Lanjutan Tabel/*Continued Table* 5.2.1

Kelurahan/Desa *Villages*	Petsai *Chinese Cabbage*	Tomat *Tomato*	Wortel *Carrot*
(1)	(6)	(7)	(8)
Banyubiru	-	-	-
Kedunggudel	-	-	-
Kayutrejo	-	-	-
Sekaralas	-	-	-
Sekarputih	-	-	-
Sidomakmur	-	-	-
Sidolaju	-	-	-
Karangbanyu	-	-	-
Walikukun	-	-	-
Widodaren	-	-	-
Gendingan	-	-	-
Kauman	-	-	-
Kecamatan Widodaren	**-**	**-**	**-**

https://ngawikab.bps.go.id

Sumber/*Source*: Dinas Pertanian Kabupaten Ngawi / *Agriculture Service of Ngawi Regency*

Tabel / *Table* 5.2.2

Produksi Tanaman Sayuran Semusim Menurut Kelurahan/ Desa di Kecamatan Widodaren (Ton), 2022
Production of Seasonal Vegetables by Village in Widodaren Subdistrict (Ton), 2022

Kelurahan/Desa *Villages*	Bawang Merah *Shallot*	Cabai *Chili*	Kentang *Potato*	Kubis *Cabbage*
(1)	(2)	(3)	(4)	(5)
Banyubiru	98	690	-	-
Kedunggudel	147	552	-	-
Kayutrejo	98	414	-	-
Sekaralas	147	18 492	-	-
Sekarputih	196	690	-	-
Sidomakmur	294	552	-	-
Sidolaju	147	276	-	-
Karangbanyu	98	414	-	-
Walikukun	98	552	-	-
Widodaren	98	276	-	-
Gendingan	98	276	-	-
Kauman	98	690	-	-
Kecamatan Widodaren	**1619**	**23 874**	**-**	**-**

https://ngawikab.bps.go.id

Lanjutan Tabel/*Continued Table* 5.2.2

Kelurahan/Desa *Villages*	Petsai *Chinese Cabbage*	Tomat *Tomato*	Wortel *Carrot*
(1)	(6)	(7)	(8)
Banyubiru	-	-	-
Kedunggudel	-	-	-
Kayutrejo	-	-	-
Sekaralas	-	-	-
Sekarputih	-	-	-
Sidomakmur	-	-	-
Sidolaju	-	-	-
Karangbanyu	-	-	-
Walikukun	-	-	-
Widodaren	-	-	-
Gendingan	-	-	-
Kauman	-	-	-
Kecamatan Widodaren	**-**	**-**	**-**

https://ngawikab.bps.go.id

Tabel / *Table* 5.2.3 **Luas Panen Tanaman Biofarmaka Menurut Kelurahan/ Desa di Kecamatan Widodaren (M^2), 2022**
Harvested Area of Biopharmaca Plants by Village in Widodaren Subdistrict (M^2), 2022

Kelurahan/Desa *Villages*	Jahe *Ginger*	Laos/Lengkuas *Galanga*	Kencur *East Indian Galangal*	Kunyit *Turmeric*
(1)	(2)	(3)	(4)	(5)
Banyubiru	35	-	-	125
Kedunggudel	38	-	-	105
Kayutrejo	37	-	-	95
Sekaralas	45	-	-	120
Sekarputih	75	-	-	125
Sidomakmur	40	-	-	105
Sidolaju	35	-	-	85
Karangbanyu	38	-	-	115
Walikukun	45	-	-	140
Widodaren	30	-	-	80
Gendingan	32	-	-	110
Kauman	25	-	-	120
Kecamatan Widodaren	**475**	**-**	**-**	**1 325**

Sumber/*Source*: Dinas Pertanian Kabupaten Ngawi / *Agriculture Service of Ngawi Regency*

https://ngawikab.bps.go.id

Tabel / *Table* 5.2.4 **Produksi Tanaman Biofarmaka Menurut Kelurahan/Desa di Kecamatan Widodaren (Kg), 2022**
Production of Biopharmaca Plants by Village in Widodaren Subdistrict (Kg), 2022

Kelurahan/Desa *Villages*	Jahe *Ginger*	Laos/Lengkuas *Galanga*	Kencur *East Indian Galangal*	Kunyit *Turmeric*
(1)	(2)	(3)	(4)	(5)
Banyubiru	2 765	-	-	18 375
Kedunggudel	3 002	-	-	15 435
Kayutrejo	2 923	-	-	13 965
Sekaralas	3 555	-	-	17 640
Sekarputih	5 925	-	-	18 375
Sidomakmur	3 160	-	-	15 435
Sidolaju	2 765	-	-	12 495
Karangbanyu	3 002	-	-	16 905
Walikukun	3 555	-	-	20 580
Widodaren	2 370	-	-	11 760
Gendingan	2 528	-	-	16 170
Kauman	1 975	-	-	17 640
Kecamatan Widodaren	**37 525**	**-**	**-**	**194 775**

Sumber/*Source*: Dinas Pertanian Kabupaten Ngawi / *Agriculture Service of Ngawi Regency*

https://ngawikab.bps.go.id

Tabel / *Table* 5.2.5 **Luas Panen Tanaman Hias Menurut Kelurahan/Desa di Kecamatan Widodaren (M^2), 2022**
Harvested Area of Decorative Plants by Village in Widodaren Subdistrict (M^2), 2022

Kelurahan/Desa *Villages*	Anggrek *Orchid*	Krisan *Chrysantemum*	Mawar *Rose*	Sedap Malam *Tuberose*
(1)	(2)	(3)	(4)	(5)
Banyubiru	-	-	-	-
Kedunggudel	-	-	-	-
Kayutrejo	-	-	-	-
Sekaralas	-	-	-	-
Sekarputih	-	-	-	-
Sidomakmur	-	-	-	-
Sidolaju	-	-	-	-
Karangbanyu	-	-	-	-
Walikukun	-	-	-	-
Widodaren	-	-	-	-
Gendingan	-	-	-	-
Kauman	-	-	-	-
Kecamatan Widodaren	**-**	**-**	**-**	**-**

https://ngawikab.bps.go.id

Sumber/*Source*: Dinas Pertanian Kabupaten Ngawi / *Agriculture Service of Ngawi Regency*

Tabel / *Table* 5.2.6 **Produksi Tanaman Hias Menurut Kelurahan/Desa di Kecamatan Widodaren (Tangkai), 2022**
Production of Decorative Plants by Village in Widodaren Subdistrict (Stalk), 2022

Kelurahan/Desa *Villages*	Anggrek *Orchid*	Krisan *Chrysantemum*	Mawar *Rose*	Sedap Malam *Tuberose*
(1)	(2)	(3)	(4)	(5)
Banyubiru	-	-	-	-
Kedunggudel	-	-	-	-
Kayutrejo	-	-	-	-
Sekaralas	-	-	-	-
Sekarputih	-	-	-	-
Sidomakmur	-	-	-	-
Sidolaju	-	-	-	-
Karangbanyu	-	-	-	-
Walikukun	-	-	-	-
Widodaren	-	-	-	-
Gendingan	-	-	-	-
Kauman	-	-	-	-
Kecamatan Widodaren	**-**	**-**	**-**	**-**

https://ngawikab.bps.go.id

Sumber/*Source*: Dinas Pertanian Kabupaten Ngawi / *Agriculture Service of Ngawi Regency*

Tabel / *Table* 5.2.7

Produksi Tanaman Buah-buahan Menurut Kelurahan/Desa di Kecamatan Widodaren (Kw), 2022
Production of Fruit Plant by Village in Widodaren Subdistrict (Kw), 2022

Kelurahan/Desa *Villages*	Mangga *Mango*	Durian *Durian*	Jeruk *Orange*	Pisang *Banana*	Salak *Salacca*
(1)	(2)	(3)	(4)	(5)	(6)
Banyubiru	1 775	-	1 500	4 275	-
Kedunggudel	1 850	-	450	4 655	-
Kayutrejo	1 825	-	400	5 310	-
Sekaralas	1 775	-	550	4 850	-
Sekarputih	1 685	-	300	4 325	-
Sidomakmur	1 815	-	425	4 450	-
Sidolaju	1 825	-	450	3 750	-
Karangbanyu	1 730	-	500	3 815	-
Walikukun	1 725	-	350	4 250	-
Widodaren	1 885	-	300	4 970	-
Gendingan	1 858	-	1 500	4 475	-
Kauman	1 695	-	375	4 505	-
Kecamatan Widodaren	**21 443**	**-**	**7 100**	**53 635**	**-**

https://ngawikab.bps.go.id

Sumber/*Source*: Dinas Pertanian Kabupaten Ngawi / *Agriculture Service of Ngawi Regency*

5.3 PERKEBUNAN
ESTATE CROPS

Tabel / *Table* 5.3.1 **Luas Panen, Produksi Tanaman Perkebunan Besar dan Rakyat Lainnya Menurut Jenis Tanaman di Kecamatan Widodaren, 2022**
Harvested Area, Large Estate Corps Production and Other Community Plantation by Kind of Plant in Widodaren Subdistrict, 2022

Jenis Tanaman *Kind of Plants*	Luas Panen *Harvested Area*		Produksi (Kw) *Production (Kw)*
	Jenis Satuan *Unit Type*	Jumlah *Total*	
(1)	(2)	(3)	(4)
1. Kelapa	Hektar	650	1 852
2. Tebu	Hektar	48	66
3. Tembakau	Hektar	-	-
4. Bambu	Rumpun	-	-
5. Karet	Pohon	-	-
6. Teh	Hektar	-	-
7. Cengkeh	Pohon	-	-
8. Kopi	Pohon	-	-
9. Jambu Mete	Hektar	-	-
10. Kapuk	Hektar	-	-
11. Kenanga	Pohon	-	-
12. Mlinjo	Pohon	-	-
13. Coklat	Pohon	-	-
14. Empon-empon	Hektar	-	-

Sumber/*Source*: Dinas Pertanian Kabupaten Ngawi / *Agriculture Service of Ngawi Regency*

https://ngawikab.bps.go.id

5.4 PETERNAKAN
LIVESTOCK

Tabel 5.4.1 / ***Table***
Populasi Ternak Menurut Kelurahan/Desa dan Jenis Ternak di Kecamatan Widodaren (Ekor), 2022
Livestock Population by Village and Kind of Livestock in Widodaren Subdistrict (Heads), 2022

Kelurahan/Desa *Villages*	Sapi Perah *Dairy Cattle*	Sapi *Beef Cattle*	Kerbau *Buffalo*	Kuda *Horse*
(1)	(2)	(3)	(4)	(5)
Banyubiru	-	227	461	-
Kedunggudel	-	210	-	-
Kayutrejo	-	250	-	-
Sekaralas	-	242	8	-
Sekarputih	-	607	-	-
Sidomakmur	-	273	-	-
Sidolaju	-	541	10	-
Karangbanyu	-	455	8	-
Walikukun	-	227	-	5
Widodaren	-	223	13	-
Gendingan	-	217	11	2
Kauman	-	267	11	-
Kecamatan Widodaren	**-**	**3 739**	**522**	**7**

https://ngawikab.bps.go.id

Lanjutan Tabel/*Continued Table* 5.4.1

Kelurahan/Desa *Villages*	Kambing *Goats*	Domba *Sheeps*	Babi *Pigs*	Kelinci *Rabbits*	Marmut *Marmots*
(1)	(6)	(7)	(8)	(9)	(10)
Banyubiru	362	304	-	70	-
Kedunggudel	316	256	-	115	-
Kayutrejo	345	303	-	105	-
Sekaralas	368	288	-	145	-
Sekarputih	343	272	-	165	-
Sidomakmur	492	289	-	120	-
Sidolaju	474	286	-	10	-
Karangbanyu	404	385	-	140	-
Walikukun	553	333	-	390	-
Widodaren	625	308	-	170	-
Gendingan	549	351	-	165	-
Kauman	362	308	-	170	-
Kecamatan Widodaren	**5 193**	**3 683**	**-**	**1 765**	**-**

https://ngawikab.bps.go.id

Sumber/*Source*: Dinas Pertanian Kabupaten Ngawi / *Agriculture Service of Ngawi Regency*

Tabel / *Table* 5.4.2 **Populasi Unggas Menurut Kelurahan/Desa dan Jenis Unggas di Kecamatan Widodaren (Ekor), 2022**
Poultry Population by Village and Kind of Poultry in Widodaren Subdistrict (Heads), 2022

Kelurahan/Desa *Villages*	Ayam Kampung *Domestic Chicken*	Ayam *Chicken*		Itik *Duck*	Itik Manila/ Lainnya *Manila Ducks/Others*
		Petelur *Layer*	Pedaging *Broiler*		
(1)	(2)	(3)	(4)	(5)	(6)
Banyubiru	3 100	-	450	70	227
Kedunggudel	3 200	-	400	55	142
Kayutrejo	4 300	-	350	95	183
Sekaralas	4 500	-	400	35	95
Sekarputih	3 600	-	9900	135	160
Sidomakmur	3 300	-	350	155	157
Sidolaju	3 700	-	250	170	145
Karangbanyu	4 700	3 290	200	205	161
Walikukun	3 500	2 400	350	42	184
Widodaren	5 400	-	700	75	235
Gendingan	4 300	-	450	70	115
Kauman	4 000	-	350	70	126
Kecamatan Widodaren	**47 600**	**5 690**	**14 150**	**1 177**	**1 930**

https://ngawikab.bps.go.id

Sumber/*Source*: Dinas Pertanian Kabupaten Ngawi / *Agriculture Service of Ngawi Regency*

5.5 PERIKANAN
FISHERY

Tabel / *Table* 5.5.1 **Produksi Ikan Menurut Jenis Ikan dan Subsektor Perikanan di Kecamatan Widodaren (Kg), 2022**
Fish Production by Kinds of Fish and Fishery Subsector in Widodaren Subdistrict (Kg), 2022

Jenis Ikan *Kinds of Fish*	Pemeliharaan *Breeding*	Penangkapan *Catching*	Jumlah *Total*
(1)	(2)	(3)	(4)
Lele	...	...	...
Tawes	...	...	...
Tombro	...	...	...
Mujair/Nila	...	...	...
Gurami	...	...	...
Jambal/Patin	...	...	...
Gabus	...	...	...
Udang Tawar	...	...	...
Katak	...	...	...
Bekicot	...	...	...
Belut	...	...	...
Ikan Lainnya	...	...	...

https://ngawikab.bps.go.id

Sumber/*Source*: Dinas Pangan dan Perikanan Kab. Ngawi / *Food and Fishery Service Ngawi Regency*

https://ngawikab.bps.go.id

06

PARIWISATA, TRANSPORTASI DAN KOMUNIKASI
TOURISM, TRANPORTATION AND COMMUNICATION

Peningkatan Jumlah Wisatawan Kabupaten Ngawi
Increasing Number of Tourist in Ngawi Regency

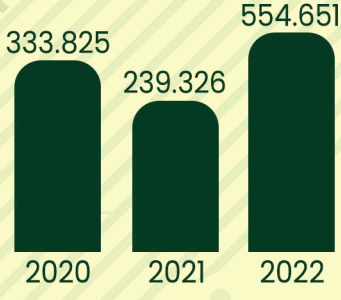

Jumlah Rumah Makan/Restoran dan Hotel Kabupaten Ngawi
Number of Restaurants and Hotel in Ngawi Regency

235
Restoran
Restaurant



13
Hotel
Hotel

ngawikab.bps.go.id

https://ngawikab.bps.go.id

ULASAN

Jalan merupakan salah satu infrastruktur yang menjadi indikator berkembangnya suatu daerah. Jalan dibagi menjadi 3 jenis yaitu jalan negara, jalan provinsi, dan jalan kabupaten. Sementara menurut jenisnya dibedakan menjadi permukaan aspal, kerikil, tanah dan tidak terinci. Sedangkan kondisi jalan dikelompokkan ke dalam keadaan baik, sedang, rusak dan rusak berat.

Sarana dan prasarana transportasi antar desa/kelurahan adalah melalui darat, dengan tidak ada desa memiliki trayek kendaraan umum. Sedangkan jalan darat yang sudah beraspal juga hanya ada di 4 desa diantaranya Kayutrejo, Sekaralas, Sekarputih, Walikukun.

Sarana Prasarana komunikasi dilihat dari keberadaan kantor pos ada di Pacing dan Kedungprahu. Total menara BTS di seluruh kecamatan Widodaren ada 8 buah. Rata-rata kekuatan sinyal telepon seluler sudah Kuat dengan jenis sinyal 3G/H/H+/EVDO.

DESCRIPTION

Roads are one of the infrastructure indicators of the development of an area. Roads are divided into 3 types, namely state roads, provincial roads and district roads. Meanwhile, according to the type, it can be divided into asphalt surface, gravel, soil and not detailed. Meanwhile, the road conditions are classified into good, moderate, damaged and heavily damaged conditions.

Transportation facilities and infrastructure between villages/districts are by land, with none of villages having public transportation routes. Meanwhile, paved land roads only exist in 4 villages, includingKayutrejo, Sekaralas, Sekarputih and Walikukun .

Communication infrastructure can be seen from the presence of post offices in Pacing and Kedungprahu. There are a total of 8 BTS towers in the entire Widodaren sub-district. The average cell phone signal strength is strong with 3G/H/H+/EVDO signal types.

https://pegawai.bps.go.id

Gambar / *Figures* 6.1 **Jumlah Menara Telepon seluler dan Operator Layanan Komunikasi Menurut Kelurahan/Desa di Kecamatan Widodaren, 2021**
Number of ECellular Telephone Towers and Communications Service Operators by Village in Widodaren Subdistrict, 2021

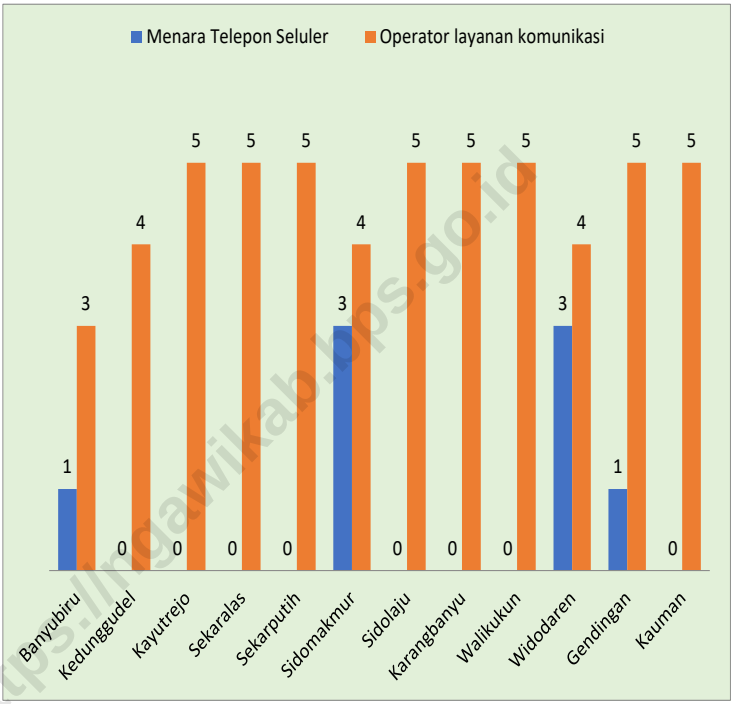

https://ngawikab.bps.go.id

6.1 PARIWISATA
TOURISM

Tabel / *Table* 6.1.1 **Jumlah Sarana Akomodasi Menurut Desa/Kelurahan dan Jenis Akomodasi di Kecamatan Widodaren, 2021**
Number of Accomodation Facilities by Villages/Kelurahan and Type of Accomodation in Widodaren Subdistrict, 2021

Desa/Kelurahan *Village/Kelurahan*	Hotel *Hotel*	Penginapan *Inn*
(1)	(2)	(3)
Banyubiru	-	-
Kedunggudel	-	-
Kayutrejo	-	-
Sekaralas	-	-
Sekarputih	-	-
Sidomakmur	-	-
Sidolaju	-	-
Karangbanyu	-	-
Walikukun	-	1
Widodaren	-	-
Gendingan	-	-
Kauman	-	-
Kecamatan Widodaren	-	1

https://ngawikab.bps.go.id

Sumber/*Source*: BPS, Pendataan Potensi Desa (PODES) 2021 / *BPS-Statistics Indonesia, Village Potential Data Collection 2021*

6.2 TRANSPORTASI
TRANSPORTATION

Tabel / *Table* 6.2.1 Prasarana dan Sarana Transportasi Antar Desa/Kelurahan Menurut Desa/Kelurahan di Kecamatan Widodaren, 2021
Inter-Villages/Kelurahan Transportation Infrastructure and Facilities by Villages/Kelurahan in Widodaren Subdistrict, 2021

Desa/Kelurahan *Village/Kelurahan*	Jenis Prasarana Transportasi *Type of Transportation Infrastructure*	Keberadaan Angkutan Umum *Availability of Public Transportation*
(1)	(2)	(3)
Banyubiru	Darat	Tidak ada angkutan umum
Kedunggudel	Darat	Tidak ada angkutan umum
Kayutrejo	Darat	Tidak ada angkutan umum
Sekaralas	Darat	Tidak ada angkutan umum
Sekarputih	Darat	Tidak ada angkutan umum
Sidomakmur	Darat	Tidak ada angkutan umum
Sidolaju	Darat	Tidak ada angkutan umum
Karangbanyu	Darat	Tidak ada angkutan umum
Walikukun	Darat	Tidak ada angkutan umum
Widodaren	Darat	Tidak ada angkutan umum
Gendingan	Darat	Tidak ada angkutan umum
Kauman	Darat	Tidak ada angkutan umum

https://ngawikab.bps.go.id

Lanjutan Tabel/*Continued Table* 6.2.1

Desa/Kelurahan *Village/Kelurahan*	Jenis Permukaan Jalan Darat Terluas *Type of The Widest Road Surface*	Dapat Dilalui Kendaraan Bermotor Roda 4 atau Lebih *Passable by Vehicle with 4 or more Wheels*
(1)	(4)	(5)
Banyubiru	Diperkeras(kerikil,batu,dll)	Sepanjang tahun
Kedunggudel	Diperkeras(kerikil,batu,dll)	Sepanjang tahun
Kayutrejo	Aspal/beton	Sepanjang tahun
Sekaralas	Aspal/beton	Sepanjang tahun
Sekarputih	Aspal/beton	Sepanjang tahun
Sidomakmur	Diperkeras(kerikil,batu,dll)	Sepanjang tahun
Sidolaju	Diperkeras(kerikil,batu,dll)	Sepanjang tahun
Karangbanyu	Diperkeras(kerikil,batu,dll)	Sepanjang tahun
Walikukun	Aspal/beton	Sepanjang tahun
Widodaren	Diperkeras(kerikil,batu,dll)	Sepanjang tahun
Gendingan	Diperkeras(kerikil,batu,dll)	Sepanjang tahun
Kauman	Diperkeras(kerikil,batu,dll)	Sepanjang tahun

https://ngawikab.bps.go.id

Sumber/*Source*: BPS, Pendataan Potensi Desa (PODES) 2021 / *BPS-Statistics Indonesia, Village Potential Data Collection 2021*

Tabel / *Table* 6.2.2 **Jumlah Pengusaha Angkutan Bermotor Menurut Kelurahan/Desa dan Jenis Angkutan di Kecamatan Widodaren, 2022**
Number of Motorized Transport Entrepreneurs by Village and Types of Transportation in Widodaren Subdistrict, 2022

Kelurahan/Desa *Villages*	Angkutan Penumpang *Passenger Transportation*		
	Bus *Bus*	Station *Station*	Ojek *Taxibike*
(1)	(2)	(3)	(4)
Banyubiru	...	...	...
Kedunggudel	...	...	...
Kayutrejo	...	...	...
Sekaralas	...	...	...
Sekarputih	...	...	...
Sidomakmur	...	...	...
Sidolaju	...	...	...
Karangbanyu	...	...	...
Walikukun	...	...	...
Widodaren	...	...	...
Gendingan	...	...	...
Kauman	...	...	...
Kecamatan Widodaren	**...**	**...**	**...**

https://ngawikab.bps.go.id

Lanjutan Tabel/*Continued Table* 6.2.2

Kelurahan/Desa *Villages*	Angkutan Barang *Freight Transport*			
	Truk *Truck*	Dump Truck *Dump Truck*	Truk Tangki *Tanker*	Pick Up *Pick Up*
(1)	(5)	(6)	(7)	(8)
Banyubiru	...	...	...	...
Kedunggudel	...	...	...	...
Kayutrejo	...	...	...	...
Sekaralas	...	...	...	...
Sekarputih	...	...	...	...
Sidomakmur	...	...	...	...
Sidolaju	...	...	...	...
Karangbanyu	...	...	...	...
Walikukun	...	...	...	...
Widodaren	...	...	...	...
Gendingan	...	...	...	...
Kauman	...	...	...	...
Kecamatan Widodaren	**...**	**...**	**...**	**...**

https://ngawikab.bps.go.id

Sumber/*Source*: Kantor Desa Se Kecamatan Widodaren/ *Villages Office of Widodaren Regency*

Tabel / *Table* 6.2.3 **Jumlah Pengusaha Angkutan Tak Bermotor Menurut Kelurahan/Desa dan Jenis Angkutan di Kecamatan Widodaren, 2022**
Number of Non-Motorized Transport Entrepreneurs by Village and Types of Transportation in Widodaren Subdistrict, 2022

Kelurahan/Desa *Villages*	Perahu Penyeberangan *Crossing Boat*	Andong/ Dokar/ Delman	Cikar/ Klutuk	Becak *Pedicab*
(1)	(2)	(3)	(4)	(5)
Banyubiru	...	...	...	...
Kedunggudel	...	...	...	...
Kayutrejo	...	...	...	...
Sekaralas	...	...	...	...
Sekarputih	...	...	...	...
Sidomakmur	...	...	...	...
Sidolaju	...	...	...	...
Karangbanyu	...	...	...	...
Walikukun	...	...	...	...
Widodaren	...	...	...	...
Gendingan	...	...	...	...
Kauman	...	...	...	...
Kecamatan Widodaren	**...**	**...**	**...**	**...**

https://ngawikab.bps.go.id

Sumber/*Source*: Kantor Desa Se Kecamatan Widodaren/ *Villages Office of Widodaren Regency*

6.3 KOMUNIKASI
COMMUNICATION

Tabel 6.3.1 / *Table*

Keberadaan Kantor Pos/Pos Pembantu/Rumah Pos, Pos Keliling, dan Perusahaan/Agen Jasa Ekspedisi Swasta Menurut Desa/Kelurahan di KecamatanPitu, 2021
Number of Post Office/Subsidiary of Post Office, Mobile Portal Service, Private Expedition Service Company by Villages/Kelurahan in Widodaren Subdistrict, 2021

Desa/Kelurahan *Village/Kelurahan*	Kantor Pos/Pos Pembantu/Rumah Pos *Post Office/Subsidiary of Post Office*	Pos Keliling *Mobile Portal Service*	Perusahaan/Agen Jasa Ekspedisi Swasta *Private Expedition Service Company*
(1)	(2)	(3)	(4)
Banyubiru	Tidak ada	Beroperasi	Tidak ada
Kedunggudel	Tidak ada	Beroperasi	Tidak ada
Kayutrejo	Tidak ada	Tidak ada	Tidak ada
Sekaralas	Tidak ada	Beroperasi	Tidak ada
Sekarputih	Tidak ada	Beroperasi	Tidak ada
Sidomakmur	Tidak ada	Beroperasi	Beroperasi
Sidolaju	Tidak ada	Tidak ada	Tidak ada
Karangbanyu	Tidak ada	Beroperasi	Tidak ada
Walikukun	Tidak ada	Beroperasi	Tidak ada
Widodaren	Tidak ada	Beroperasi	Tidak ada
Gendingan	Tidak ada	Tidak ada	Tidak ada
Kauman	Tidak ada	Tidak ada	Tidak ada

https://ngawikab.bps.go.id

Sumber/*Source*: BPS, Pendataan Potensi Desa (PODES) 2021 / *BPS-Statistics Indonesia, Village Potential Data Collection 2021*

Tabel / *Table* 6.3.2 **Jumlah Menara Telepon seluler dan Operator Layanan Komunikasi Telepon Seluler Menurut Desa/Kelurahan di Kecamatan Widodaren, 2021**
Number of Base Transceiver Station (BTS) and Cellular Phone Communication Service Operators by Villages/Kelurahan in Widodaren Subdistrict, 2021

Desa/Kelurahan *Village/Kelurahan*	Kekuatan Sinyal Telepon Seluler *The Strenght of Celular Phone Signal*	Jenis Sinyal Internet Telepon Seluler *Type of Celular Phone Signal*
(1)	(2)	(3)
Banyubiru	1	3
Kedunggudel	0	4
Kayutrejo	0	5
Sekaralas	0	5
Sekarputih	0	5
Sidomakmur	3	4
Sidolaju	0	5
Karangbanyu	0	5
Walikukun	0	5
Widodaren	3	4
Gendingan	1	5
Kauman	0	5

Sumber/*Source*: BPS, Pendataan Potensi Desa (PODES) 2021 / *BPS-Statistics Indonesia, Village Potential Data Collection 2021*

https://ngawikab.bps.go.id

Tabel / *Table* 6.3.3

Kekuatan Sinyal Telepon Seluler dan Jenis Sinyal Internet Telepon Seluler Menurut Desa/Kelurahan di Kecamatan Widodaren, 2021
The Strenght of Celular Phone Signal by Villages/Kelurahan in Widodaren Subdistrict, 20221

Desa/Kelurahan *Village/Kelurahan*	Kekuatan Sinyal Telepon Seluler *The Strenght of Celular Phone Signal*	Jenis Sinyal Internet Telepon Seluler *Type of Celular Phone Signal*
(1)	(2)	(3)
Banyubiru	Kuat	3G/H/H+/EVDO
Kedunggudel	Kuat	3G/H/H+/EVDO
Kayutrejo	Kuat	3G/H/H+/EVDO
Sekaralas	Lemah	3G/H/H+/EVDO
Sekarputih	Sangat Kuat	3G/H/H+/EVDO
Sidomakmur	Sangat Kuat	4G/LTE
Sidolaju	Kuat	3G/H/H+/EVDO
Karangbanyu	Kuat	3G/H/H+/EVDO
Walikukun	Sangat Kuat	4G/LTE
Widodaren	Kuat	3G/H/H+/EVDO
Gendingan	Sangat Kuat	4G/LTE
Kauman	Sangat Kuat	4G/LTE

https://ngawikab.bps.go.id

Sumber/*Source*: BPS, Pendataan Potensi Desa (PODES) 2021 / *BPS-Statistics Indonesia, Village Potential Data Collection 2021*

Tabel / *Table* 6.3.4 **Jumlah Keberadaan Sarana Komunikasi Umum Menurut Kelurahan/Desa di Kecamatan Widodaren, 2022**
Number of Public Communication Facilities Exist by Village in Widodaren Subistrict, 2022

Kelurahan/Desa *Villages*	Kantor Pos /Pos Pembantu *Post Office/ Auxiliary Post*	Warung Internet (Warnet) *Internet Stalls*	Wartel/ Warpostel *Telephone Stalls*	Telepon Umum *Coin Public*	Konter HP/ Tempat Pengisian Pulsa *Topping Place*
(1)	(2)	(3)	(4)	(5)	(6)
Banyubiru	...	...	...	...	...
Kedunggudel	...	...	...	...	...
Kayutrejo	...	...	...	...	...
Sekaralas	...	...	...	...	...
Sekarputih	...	...	...	...	...
Sidomakmur	...	...	...	...	...
Sidolaju	...	...	...	...	...
Karangbanyu	...	...	...	...	...
Walikukun	...	...	...	...	...
Widodaren	...	...	...	...	...
Gendingan	...	...	...	...	...
Kauman	...	...	...	...	...
Kecamatan Widodaren	**...**	**...**	**...**	**...**	**...**

https://ngawikab.bps.go.id

Sumber/*Source*: Kantor Desa Se Kecamatan Widodaren/ *Villages Office of Widodaren Regency*

6.2 INDUSTRI
INDUSTRY

Tabel 6.2.1 / ***Table***

Jumlah Usaha Penggalian Menurut Jenis Galian di Kecamatan Widodaren, 2022
Number of Excavation Businesses by Type of Mining in Widodaren Subdistrict, 2022

Kelurahan/Desa *Villages*	Pasir *Sand*		Batu Gebal *Gebal Stone*		Batu Pecah *Hoggin*	
	Lokasi *Locations*	Pengusaha Enterpreneur	Lokasi *Locations*	Pengusaha Enterpreneur	Lokasi *Locations*	Pengusaha Enterpreneur
(1)	(2)	(3)	(4)	(5)	(6)	(7)
Banyubiru	...	...	...	...	...	...
Kedunggudel	...	...	...	...	...	...
Kayutrejo	...	...	...	...	...	...
Sekaralas	...	...	...	...	...	...
Sekarputih	...	...	...	...	...	...
Sidomakmur	...	...	...	...	...	...
Sidolaju	...	...	...	...	...	...
Karangbanyu	...	...	...	...	...	...
Walikukun	...	...	...	...	...	...
Widodaren	...	...	...	...	...	...
Gendingan	...	...	...	...	...	...
Kauman	...	...	...	...	...	...
Kecamatan Widodaren	**...**	**...**	**...**	**...**	**...**	**...**

https://ngawikab.bps.go.id

Lanjutan Tabel/*Continued Table* 6.2.1

Kelurahan/Desa *Villages*	Batu Kapur *Limestone*		Tanah Urug *Landfill*	
	Lokasi *Locations*	Pengusaha Enterpreneur	Lokasi *Locations*	Pengusaha Enterpreneur
(1)	(8)	(9)	(10)	(11)
Banyubiru	...	...	...	...
Kedunggudel	...	...	...	...
Kayutrejo	...	...	...	...
Sekaralas	...	...	...	...
Sekarputih	...	...	...	...
Sidomakmur	...	...	...	...
Sidolaju	...	...	...	...
Karangbanyu	...	...	...	...
Walikukun	...	...	...	...
Widodaren	...	...	...	...
Gendingan	...	...	...	...
Kauman	...	...	...	...
Kecamatan Widodaren	**...**	**...**	**...**	**...**

https://ngawikab.bps.go.id

Sumber/*Source*: Kantor Desa Se Kecamatan Widodaren/ *Villages Office of Widodaren Regency*

Tabel / *Table* 6.2.2 **Jumlah Industri Kecil dan Kerajinan Rakyat Menurut Kelurahan/Desa dan Jenis Industri di Kecamatan Widodaren, 2022**
Number of Small Industry and Cottage Industry by Village and Type of Industry in Widodaren Subdistrict, 2022

Kelurahan/Desa *Villages*	Makanan, Minuman, dan Tembakau *Food, Beverage and Tobacco*	Tekstil, Barang dari Kulit dan Alas Kaki *Textiles, Leather Goods and Footwear*	Barang dari Kayu dan Hasil Hutan Lainnya *Timber and Other Forest Products*
(1)	(2)	(3)	(4)
Banyubiru	...	...	...
Kedunggudel	...	...	...
Kayutrejo	...	...	...
Sekaralas	...	...	...
Sekarputih	...	...	...
Sidomakmur	...	...	...
Sidolaju	...	...	...
Karangbanyu	...	...	...
Walikukun	...	...	...
Widodaren	...	...	...
Gendingan	...	...	...
Kauman	...	...	...
Kecamatan Widodaren	**...**	**...**	**...**

https://ngawikab.bps.go.id

Lanjutan Tabel/*Continued Table* 6.2.2

Kelurahan/Desa *Villages*	Kertas dan Barang Cetakan *Paper and Printed Matter*	Pupuk, Kimia, dan Barang dari Karet *Fertilizers, Chemicals, and Rubber Products*	Semen dan Galian Non Logam *Cement and Non-Metal Dig*
(1)	(5)	(6)	(7)
Banyubiru	...	...	...
Kedunggudel	...	...	...
Kayutrejo	...	...	...
Sekaralas	...	...	...
Sekarputih	...	...	...
Sidomakmur	...	...	...
Sidolaju	...	...	...
Karangbanyu	...	...	...
Walikukun	...	...	...
Widodaren	...	...	...
Gendingan	...	...	...
Kauman	...	...	...
Kecamatan Widodaren	**...**	**...**	**...**

https://ngawikab.bps.go.id

Lanjutan Tabel/*Continued Table* 6.2.2

Kelurahan/Desa *Villages*	Logam Dasar, Besi, dan Baja *Basic Metal, Iron and Steel*	Alat Angkutan, Mesin, dan Peralatannya *Transport Equipment, Machinery, and Equipment*	Industri Barang Lainnya *Other Goods Industry*
(1)	(8)	(9)	(10)
Banyubiru	...	...	...
Kedunggudel	...	...	...
Kayutrejo	...	...	...
Sekaralas	...	...	...
Sekarputih	...	...	...
Sidomakmur	...	...	...
Sidolaju	...	...	...
Karangbanyu	...	...	...
Walikukun	...	...	...
Widodaren	...	...	...
Gendingan	...	...	...
Kauman	...	...	...
Kecamatan Widodaren	**...**	**...**	**...**

https://ngawikab.bps.go.id

Sumber/*Source*: Kantor Desa Se Kecamatan Widodaren/ *Villages Office of Widodaren Regency*

6.3 ENERGI
ENERGY

Tabel / *Table* 6.3.1 **Banyaknya Keluarga Menurut Kelurahan/Desa dan Jenis Pengguna Listrik di Kecamatan Widodaren, 2022**
Number of Families by Village and Type of Electricity Users in Widodaren Subdistrict, 2022

Kelurahan/Desa *Villages*	Pengguna Listrik *Electricity Users*			Bukan Pengguna Listrik *Not a Power User*
	PLN	Non PLN	Jumlah *Total*	
(1)	(2)	(3)	(4)	(5)
Banyubiru	...	...	...	...
Kedunggudel	...	...	...	...
Kayutrejo	...	...	...	...
Sekaralas	...	...	...	...
Sekarputih	...	...	...	...
Sidomakmur	...	...	...	...
Sidolaju	...	...	...	...
Karangbanyu	...	...	...	...
Walikukun	...	...	...	...
Widodaren	...	...	...	...
Gendingan	...	...	...	...
Kauman	...	...	...	...
Kecamatan Widodaren	**...**	**...**	**...**	**...**

https://ngawikab.bps.go.id

Sumber/*Source*: BPS, Pendataan Potensi Desa (PODES) 2022 / *BPS-Statistics Indonesia, Village Potential Data Collection 2022*

Tabel / *Table* 6.3.2 **Banyaknya Kelurahan/Desa Menurut Keberadaan Penerangan Jalan Utama Kelurahan/Desa di Kecamatan Widodaren, 2020, 2021, 2022**
Number of Villages According to the Existence of Village Main Street Lighting in Widodaren Subdistrict, 2020, 2021, 2022

Penerangan Jalan Utama *Main Street Lighting*	2020	2021	2022
(1)	(2)	(3)	(4)
Sumber Penerangan Jalan Utama *Main Street Lighting Source*	...	...	...
Listrik Pemerintah *Government Electricity*	...	...	...
Listrik Non Pemerintah *Non Government Electricity*	...	...	...
Non Listrik *Non Electric*	...	...	...

https://ngawikab.bps.go.id

Sumber/*Source*: BPS, Pendataan Potensi Desa (PODES) 2020, 2021, 2022 / *BPS-Statistics Indonesia, Village Potential Data Collection 2020, 2021, 2022*

Tabel / *Table* 6.3.3 **Banyaknya Kelurahan/Desa Menurut Jenis Bahan Bakar untuk Memasak yang Digunakan Oleh Sebagian Besar Keluarga di Kecamatan Widodaren, 2020, 2021, 2022**
Number of Villages by Type of Fuel for Cooking Used by Most Families in Widodaren Subdistrict, 2020, 2021, 2022

Jenis Bahan Bakar *Type of Fuel*	2020	2021	2022
(1)	(2)	(3)	(4)
Gas Kota *City Gas*	...	...	...
LPG 3 Kg *LPG 3 Kg*	...	...	...
LPG lebih dari 3 Kg *LPG is more than 3 Kg*	...	...	...
Minyak Tanah *Petroleum*	...	...	...
Kayu Bakar *Firewood*	...	...	...
Lainnya *Others*	...	...	...

Sumber/*Source*: BPS, Pendataan Potensi Desa (PODES) 2020, 2021, 2022 / *BPS-Statistics Indonesia, Village Potential Data Collection 2020, 2021, 2022*

https://ngawikab.bps.go.id

07

PERBANKAN, KOPERASI DAN PERDAGANGAN
BANKING, COOPERATIVE AND TRADE

Sarana Perdagangan Kabupaten Ngawi

Trading Facilities in Ngawi Regency

https://ngawikab.bps.go.id

Jumlah Pasar Daerah di Kabupaten Ngawi 2022

Number Domestic Market in Ngawi Regency 2022

20

Jumlah Pedagan di Pasar Tahun 2020

Number of Trades by Market in 2020

7.121

https://ngawikab.bps.go.id

ULASAN

Sektor Keuangan berkaitan erat dengan alokasi dana desa, dana desa dan pajak.

Menurut Data dari Dinas Pemberdayaan Masyarakat dan Desa tahun 2022 alokasi dana desa (ADD) Kecamatan Widodaren Rp. 6.800.104.000 (rupiah) dan dana desa (DD) Rp. 13.304.229.000 (rupiah).

Menurut data dari Badan Keuangan Kab.Ngawi jumlah wajib pajak tahun 2022 mengalami peningkatan yaitu dari 21.531 menjadi 42.202 peserta wajib pajak.

DESCRIPTION

Financial sector is closely related to the allocation of village funds, village funds and taxes.

According to the data from the Office of Community and Village Empowerment in 2022 Widodaren Subdistrict allocated funds (ADD) Rp. 6,800,104,000 (rupiah) and village funds (DD) Rp. 13,304,229,000 (rupiah).

According to data from the Ngawi Regency Financial Board the number of taxpayers in 2022 has decreased from 21,531 to 42,202 taxpayer participants.

https://ngawikab.bps.go.id

Gambar / *Figures* 7.1 **Jumlah Keberadaan Sarana Keuangan Umum Menurut Kelurahan/Desa di Kecamatan Widodaren, 2022**
Number of Public Finance Facilities Exist by Village in Ngawi Subistrict, 2021

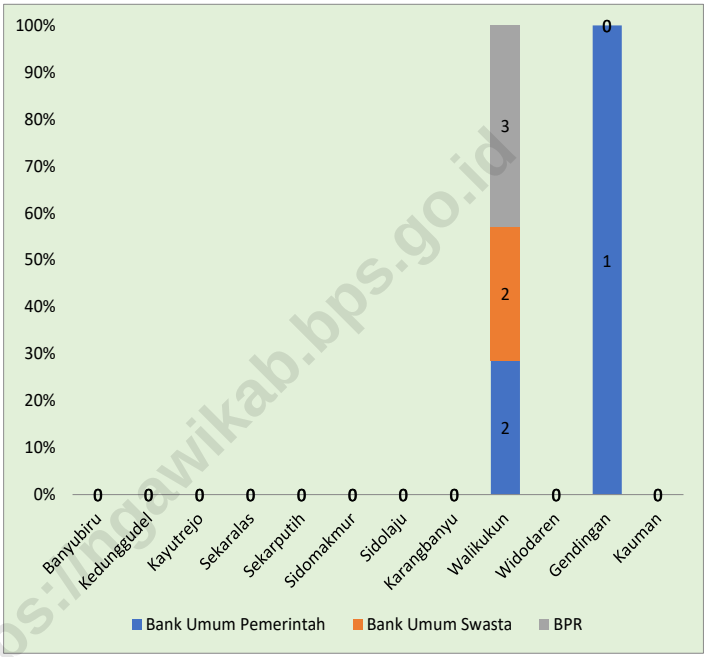

https://ngawikab.bps.go.id

Tabel / *Table* 7.1 **Banyaknya Sarana Lembaga Keuangan Bank Menurut Desa/ Kelurahan dan Jenis Bank di Kecamatan Widodaren, 2021**
Number of Bank by Villages/Kelurahan and Type of Bank in Widodaren Subdistrict, 2021

Desa/Kelurahan *Village/Kelurahan*	Bank Umum Pemerintah *Government Bank*	Bank Umum Swasta *Private Bank*	Bank Perkreditan Rakyat (BPR) *Rural Bank*
(1)	(2)	(3)	(4)
Banyubiru	-	-	-
Kedunggudel	-	-	-
Kayutrejo	-	-	-
Sekaralas	-	-	-
Sekarputih	-	-	-
Sidomakmur	-	-	-
Sidolaju	-	-	-
Karangbanyu	-	-	-
Walikukun	2	2	3
Widodaren	-	-	-
Gendingan	1	-	-
Kauman	-	-	-
Kecamatan Widodaren	3	2	3-

https://ngawikab.bps.go.id

Sumber/*Source*: BPS, Pendataan Potensi Desa (PODES) 2021 / *BPS-Statistics Indonesia, Village Potential Data Collection 2021*

Tabel 7.2 / ***Table***

Banyaknya Koperasi Aktif Menurut Menurut Desa/ Kelurahan dan Jenis Koperasi di Kecamatan Widodaren, 2021

Number of Cooperative by Villages/Kelurahan and Type of Cooperative in Widodaren Subdistrict, 2021

Desa/Kelurahan *Village/Kelurahan*	Koperasi Unit Desa (KUD) *Village Cooperative Unit*	Koperasi Industri Kecil dan Kerajinan Rakyat (Kopinkra) *Small Industry and Citizen Handicraft Cooperative*
(1)	(2)	(3)
Banyubiru	-	-
Kedunggudel	-	-
Kayutrejo	-	-
Sekaralas	-	-
Sekarputih	-	-
Sidomakmur	-	-
Sidolaju	-	-
Karangbanyu	-	-
Walikukun	-	-
Widodaren	-	-
Gendingan	-	-
Kauman	-	-
Kecamatan Widodaren	**-**	**-**

https://ngawikab.bps.go.id

Lanjutan Tabel/*Continued Table* 7.2

Desa/Kelurahan *Village/Kelurahan*	Koperasi Simpan Pinjam (Kospin) *Savings and Loan Cooperative*	Koperasi Lainnya *Other Cooperative*
(1)	(4)	(5)
Banyubiru	2	-
Kedunggudel	2	-
Kayutrejo	1	-
Sekaralas	-	1
Sekarputih	-	1
Sidomakmur	2	-
Sidolaju	1	1
Karangbanyu	-	1
Walikukun	-	1
Widodaren	2	-
Gendingan	-	2
Kauman	-	1
Kecamatan Widodaren	8	7

https://ngawikab.bps.go.id

Sumber/*Source*: BPS, Pendataan Potensi Desa (PODES) 2021 / *BPS-Statistics Indonesia, Village Potential Data Collection 2021*

Tabel 7.3 / ***Table***

Banyaknya Sarana Perdagangan Menurut Desa/Kelurahan dan Jenis Sarana Perdagangan di Kecamatan Widodaren, 2021
Number of Trade Facilities by Villages/Kelurahan and Type of Trade Facilities in Widodaren Subdistrict, 2021

Desa/Kelurahan *Village/Kelurahan*	Kelompok Pertokoan *Shopping Complexs*	Pasar dengan Bangunan Permanen *Markets in Permanent Building*	Pasar dengan Bangunan Semi Permanen *Market in Semi Permanent Building*
(1)	(2)	(3)	(4)
Banyubiru	-	-	-
Kedunggudel	-	-	1
Kayutrejo	2	-	1
Sekaralas	-	-	-
Sekarputih	-	-	-
Sidomakmur	-	-	1
Sidolaju	-	-	-
Karangbanyu	-	-	-
Walikukun	-	-	-
Widodaren	-	-	1
Gendingan	1	-	-
Kauman	-	-	-
Kecamatan Widodaren	**3**	**-**	**3**

https://ngawikab.bps.go.id

Lanjutan Tabel/*Continued Table* 7.3

Desa/Kelurahan *Village/Kelurahan*	Pasar tanpa Bangunan *Market without Permanent Building*	Mini Market/ Swalayan/ Supermarket *Mini Market/Swalayan/ Supermarket*	Restoran/ Rumah Makan *Restaurant/ Food Stall*
(1)	(5)	(6)	(7)
Banyubiru	-	-	-
Kedunggudel	-	1	-
Kayutrejo	-	1	-
Sekaralas	-	-	-
Sekarputih	1	-	-
Sidomakmur	-	-	-
Sidolaju	-	-	-
Karangbanyu	-	-	-
Walikukun	-	-	-
Widodaren	-	-	-
Gendingan	-	-	-
Kauman	-	-	-
Kecamatan Widodaren	**1**	**2**	**-**

https://ngawikab.bps.go.id

Sumber/*Source*: BPS, Pendataan Potensi Desa (PODES) 2021 / *BPS-Statistics Indonesia, Village Potential Data Collection 2021*

Tabel / *Table* 8.1 **Alokasi Dana Desa (ADD) dan Dana Desa (DD) Menurut Kelurahan/Desa di Kecamtan Widodaren (Rupiah), 2022**
Allocation of Village Funds and Village Funds by Village in Widodaren Sundistrict (Rupiah), 2022

Kelurahan/Desa *Villages*	Alokasi Dana Desa *Allocation of Village* (Rp)	Dana Desa *Village Funds* (Rp)	Jumlah *Totals* (Rp)
(1)	(2)	(3)	(4)
Banyubiru	526 899 000	1 111 248 000	1 638 147 000
Kedunggudel	472 058 000	837 434 000	1 309 492 000
Kayutrejo	526 337 000	1 244 253 000	1 770 590 000
Sekaralas	555 840 000	1 323 142 000	1 878 982 000
Sekarputih	537 323 000	964 303 000	1 501 626 000
Sidomakmur	738 122 000	1 089 062 000	1 827 184 000
Sidolaju	632 417 000	1 168 601 000	1 801 018 000
Karangbanyu	563 087 000	1 066 385 000	1 629 472 000
Walikukun	605 972 000	1 097 187 000	1 703 159 000
Widodaren	505 940 000	1 196 535 000	1 702 475 000
Gendingan	594 159 000	1 115 748 000	1 709 907 000
Kauman	541 950 000	1 090 331 000	1 632 281 000
Kecamatan Widodaren	**6 800 104 000**	**13 304 229 000**	**20 104 333 000**
2021	**5 852 157 000**	**9 722 365 000**	**15 574 522 000**

https://ngawikab.bps.go.id

Sumber/*Source*: Dinas Pemberdayaan Masyarakat dan Desa Kabupaten Ngawi/*Community and Village Empowerment Office of Ngawi Regency*

Tabel / *Table* 8.2 **Jumlah Wajib Pajak Bumi dan Bangunan Menurut Kelurahan/ Desa di Kecamatan Widodaren, 2022**
Number of Taxable of Land and Building Taxes by Village in Widodaren Subdistrict, 2022

Kelurahan/Desa *Villages*	Wajib Pajak *Taxable*	Jumlah yang Melunasi *Tax-Payer*	Penunggak *Tax-Dodger*
(1)	(2)	(3)	(4)
Banyubiru	4 018	4 017	1
Kedunggudel	2 901	2 901	-
Kayutrejo	2 487	2 487	-
Sekaralas	3 238	3 238	-
Sekarputih	3 350	3 350	-
Sidomakmur	3 791	3 788	3
Sidolaju	5 487	5 483	4
Karangbanyu	3 379	3 379	-
Walikukun	3 591	3 590	1
Widodaren	3 148	3 147	1
Gendingan	3 551	3 551	-
Kauman	3 261	3 261	-
Kecamatan Widodaren	**42 202**	**42 192**	**10**
2021	**21 531**	**21 526**	**5**

https://ngawikab.bps.go.id

Sumber/*Source*: Badan Keuangan Kabupaten Ngawi/*Financial office of Ngawi Regency*

Tabel 8.3 / ***Table***

Jumlah Wajib Pajak, Target, dan Realisasi Penerimaan Pajak Bumi dan Bangunan (PBB) Menurut Kelurahan/Desa di Kecamatan Widodaren, 2022

Number of Taxable, Target, and Realization of Land and Building Taxes by Village in Widodaren Subdistrict, 2022

Kelurahan/Desa *Villages*	Wajib Pajak *Taxable*	Target *Target* (Rupiah)	Realisasi *Realization* (Rupiah)	Persentase *Percent* (%)
(1)	(2)	(3)	(4)	(5)
Banyubiru	4 018	159 616 445	159 129 917	99.70
Kedunggudel	2 901	88 580 882	88 580 882	100.00
Kayutrejo	2 487	90 434 772	90 434 772	100.00
Sekaralas	3 238	92 763 712	92 763 712	100.00
Sekarputih	3 350	102 776 483	102 776 483	100.00
Sidomakmur	3 791	163 736 002	163 586 002	99.91
Sidolaju	5 487	178 307 165	177 114 775	99.33
Karangbanyu	3 379	173 607 368	173 607 368	100.00
Walikukun	3 591	127 655 294	127 140 129	99.60
Widodaren	3 148	100 649 781	100 116 616	99.47
Gendingan	3 551	147 363 024	147 363 024	100.00
Kauman	3 261	121 476 077	121 476 077	100.00
Kecamatan Widodaren	**42 202**	**1 546 967 005**	**1 544 089 757**	**99.33**
2021	**21 531**	**676 794 934**	**676 759 614**	**100**

Sumber/*Source*: Badan Keuangan Kabupaten Ngawi/*Financial office of Ngawi Regency*

https://ngawikab.bps.go.id

Tabel / *Table* 8.4 **Realisasi Penerimaan Pajak Bumi dan Bangunan Menurut Lokasi Tanah di Kecamatan Widodaren (Rupiah), 2022**
Realization of Land and Building Taxes by Land Location in Widodaren Subdistrict (Rupiah), 2022

Kelurahan/Desa *Villages*	Pedesaan *Rural*	Perkotaan *Urban*	Jumlah *Total*
(1)	(2)	(3)	(4)
Banyubiru	159 129 917	-	159 129 917
Kedunggudel	88 580 882	-	88 580 882
Kayutrejo	90 434 772	-	90 434 772
Sekaralas	92 763 712	-	92 763 712
Sekarputih	102 776 483	-	102 776 483
Sidomakmur	163 586 002	-	163 586 002
Sidolaju	177 114 775	-	177 114 775
Karangbanyu	173 607 368	-	173 607 368
Walikukun	127 140 129	-	127 140 129
Widodaren	-	100 116 616	100 116 616
Gendingan	147 363 024	-	147 363 024
Kauman	121 476 077	-	121 476 077
Kecamatan Widodaren	**1 443 973 141**	**1 00 116 616**	**1 544 089 757**
2021	**676 759 614**	**-**	**676 759 614**

https://ngawikab.bps.go.id

Sumber/*Source*: Badan Keuangan Kabupaten Ngawi/*Financial office of Ngawi Regency*

https://ngawikab.bps.go.id

https://ngawikab.bps.go.id

ST2023
SENSUS PERTANIAN

BerAKHLAK
Berorientasi Pelayanan Akuntabel Kompeten
Harmonis Loyal Adaptif Kolaboratif

DATA
MENCERDASKAN BANGSA
Enlighten The Nation

https://ngawikab.bps.go.id

BADAN PUSAT STATISTIK
KABUPATEN NGAWI
BPS-STATISTICS OF NGAWI REGENCY

Jl. Trunojoyo No. 64, Ngawi
Telp.: (0351) 749177 Fax.: (0351) 749177
E-mail: bps3521@bps.go.id, Website: http://ngawikab.bps.go.id

9 772797 447009