

# STATISTIK DAERAH

## Kecamatan Air Besi

### 2016

Utara



**Badan Pusat Statistik**

**Kabupaten Bengkulu Utara**

**STATISTIK DAERAH  
KECAMATAN AIR BESI  
2016**

*BPS Kab Bengkulu Utara*



***Badan Pusat Statistik  
Kabupaten Bengkulu Utara***

STATISTIK DAERAH  
KECAMATAN AIR BESI 2016

ISSN :  
No. Publikasi : 170306.1625  
Katalog BPS : 1101002.1703052  
Ukuran Buku : 17,6 x 25 cm  
Jumlah Halaman :

Naskah :  
KSK Kecamatan Air Besi

Gambar Kulit :  
Seksi Integrasi Pengolahan dan Diseminasi Statistik

Diterbitkan oleh :

BPS Kabupaten Bengkulu Utara

Boleh dikutip dengan menyebut sumbernya



## **SAMBUTAN KEPALA BPS KABUPATEN BENGKULU UTARA**

Dengan memanjatkan puji syukur kehadirat Tuhan Yang Maha Kuasa, saya menyambut baik penerbitan publikasi **Statistik Daerah Kecamatan** yang disusun oleh koordinator Statistik Kecamatan Air Besi..Penyusunan **Statistik Daerah Kecamatan** ini merupakan luasan informasi sebagai salah satu upaya untuk mewujudkan visi BPS sebagai “Pelopor inovasi dan pengembangan kegiatan perstatistikan serta penyebar data statistik terpercaya untuk semua”.

Penerbitan publikasi **Statistik Daerah Kecamatan** dimaksudkan untuk melengkapi publikasi statistik Kecamatan Dalam Angka (KCA) yang telah terbit secara rutin dalam memotret kondisi Daerah Kecamatan .Buku ini menyajikan indikator-indikator terpilih yang menggambarkan tentang kondisi kecamatan dalam bentuk tampilan uraian deskripsi sederhana.

Saya berharap, publikasi **Statistik Daerah Kecamatan** ini mampu memberikan informasi secara cepat dan tepat kepada pemerintah daerah dan masyarakat yang dapat digunakan sebagai dasar perencanaan, monitoring, dan evaluasi mengenai perkembangan pembangunan di berbagai sektor serta membantu para pengguna data lainnya memahami kondisi umum daerahnya.

Akhirnya, saya mengucapkan terimakasih dan penghargaan setinggi-tingginya kepada semua pihak yang telah berpartisipasi hingga terbitnya publikasi ini, dan semoga Tuhan Yang Maha Kuasa senantiasa meridho usaha kita.

ArgaMakmur, September 2016  
BPS Kabupaten Bengkulu Utara  
Kepala,

**Ir. Sriwiyana Teguh Ananto, M.Si.**  
**NIP. 19690218 199401 1 001**



## **KATA PENGANTAR**

Publikasi Statistik Daerah Kecamatan Air Besi 2016 yang oleh Koordinator Statistik Kecamatan (KSK) Air Besi, memuat ulasan sederhana dari berbagai data dan informasi statistik terpilih seputar Kecamatan Air Besi untuk membantu pembaca dalam memahami perkembangan sosial ekonomi dan potensi sumber daya di Kecamatan Air Besi.

Publikasi Statistik Daerah Kecamatan Air Besi ini diterbitkan untuk melengkapi publikasi statistik yang sudah terbit secara rutin setiap tahun. Berbeda dengan publikasi yang sudah ada publikasi ini lebih menekankan pada segi analisis.

Materi yang disajikan dalam Statistik Daerah Kecamatan Air Besi 2016 ini memuat berbagai data di Kecamatan Air Besi dan diharapkan dapat menjadi bahan rujukan/kajian dalam perencanaan dan evaluasi kegiatan pembangunan.

Kritik dan saran konstruktif berbagai pihak kami harapkan untuk penyempurnaan penerbitan mendatang. Semoga publikasi ini mampu memenuhi tuntutan kebutuhan data statistik baik oleh instansi/dinas pemerintah, swasta, kalangan akademisi maupun masyarakat luas.

Air Besi,      September 2016

**Koordinator Statistik Kecamatan Air Besi,**

**HERMAN.N,SE**  
**NIP. 19600110 1981021002**

## DAFTAR ISI

1. Geografi	1
2. Penduduk	2
3. Pendidikan	3
4. Kesehatan	4
5. Pertanian	5

BPS Kab Bengkulu Utara

# GEOGRAFI

*Wilayah Berbatasan Langsung Dengan Kecamatan KOTA ARGA MAKMUR.  
Luas Wilayah Kecamatan Air Besi mencapai 116,17 KM<sup>2</sup> yang terdiri dari 15 desa  
defenitif dengan satu Kecamatan Induk yang terletak didesa Dusun Curup*

# 1

Kecamatan Air Besi merupakan daerah yang termasuk kedalam wilayah Kabupaten Bengkulu Utara. Yang terletak dibagian selatan Kecamatan Arma Jaya, serta berbatasan dengan Kecamatan Kerkap, Kecamatan Tanjung Agung Palik dan Kecamatan Lais.

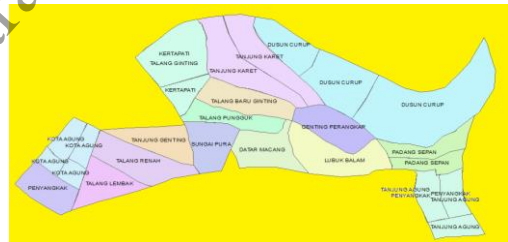
Dengan luas wilayah 116,17 KM<sup>2</sup>, Kecamatan Air Besi terbagi dalam 15 Desa definitif, dan kantor camat. yang terletak didesa Dusun Curup merupakan Ibu Kota Kecamatan. Keadaan topografinya sebagian besar merupakan dataran, berbukit-bukit dan rawa. Adapun jenis tanahnya didominasi jenis Podsolik merah kuning dan jenis tanah latosal. dengan ketinggian wilayah berkisar 0-500 meter di atas permukaan laut.

Vegetasi yang tumbuh di kecamatan Air Besi sangat beragam seperti kayu meranti, pulai, bawang dll.

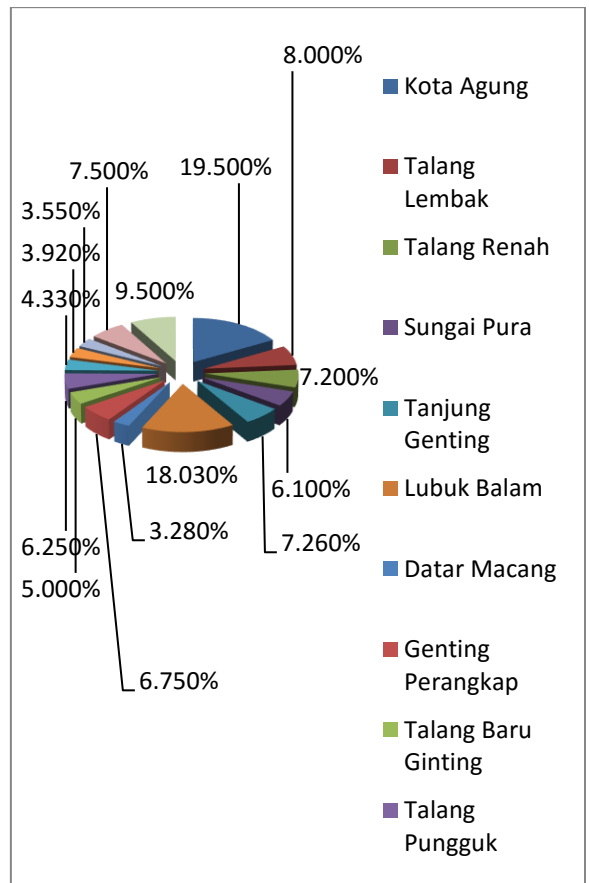
**\*\*\* Tahukah Anda**

*Kecamatan Air Besi merupakan kecamatan yang cukup dekat dari Ibu Kota Kabupaten Bengkulu Utaradan Kota Bengkulu*

## KECAMATAN AIR BESI



### Statistik Geografi Kecamatan Air Besi



Sumber : Kecamatan Air Besi Dalam Angka, 2015



# 2

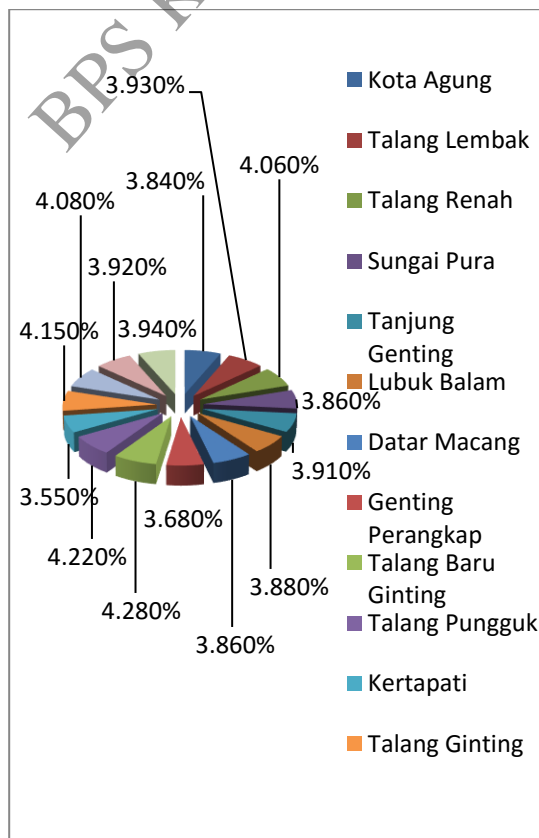
## PENDUDUK

*Kepadatan penduduk tertinggi berada di Desa Datar Macang  
Pada Tahun 2010, jumlah penduduk Kecamatan Air Besi mencapai 9.856 Jiwa.  
Kepadataan penduduk tertinggi berada di Desa Datar Macang, yaitu 179,87 jiwa per  
KM<sup>2</sup>*

### Indikator Kependudukan Kecamatan Air Besi Tahun 2015

Uraian	2012	2013	2014	2015
Jumlah penduduk (jiwa)	10.662	8.757	8.942	9.125
Kepadatan penduduk (jiwa/KM <sup>2</sup> )	76,61	75,38	76,97	78,54
Sex Ratio (LP) (%)	101,58	101,35	101,35	101,34

### Jumlah Penduduk Per desa di Kecamatan Air Besi Tahun 2015 (Jiwa)



Jumlah penduduk dan kepadatan di Kecamatan Air Besi sebanyak 9.125 jiwa , dengan kepadatan 78,54 per km<sup>2</sup>. Dibandingkan tahun 2012, penduduk Kecamatan Air Besi terlihat menurun. Hal tersebut disebabkan adanya pengurangan 2 desa yang masuk menjadi Kecamatan Tanjung Agung Palik, Sekarang jumlah desa Kecamatan Air Besi berkurang dari 17 menjadi 15 desa.

Persebaran penduduk dari 15 desa yang ada, terbilang tidak merata. Dengan luas wilayah terkecil dan juga merupakan ibu kota Kecamatan, Desa Datar Macang menjadi Desa terpadat di Kecamatan Air Besi, yaitu 78,54 jiwa per KM<sup>2</sup> pada Tahun 2015.

\*\*\* Tahukah Anda

*Rata-rata Jumlah Anggota Rumah Tangga di Kecamatan Air Besi pada Tahun 2015 sebesar 3,93. Dan Sebagian besar Penduduk SUKU ASLI REJANG PESISIR*



*Jumlah Sekolah di Kecamatan Air Besi untuk Sekolah Dasar hampir ada disetiap desa Pada Tahun 2012 Sekolah Lanjutan Tingkat Pertama ada 3 (Tiga) dan 1 (satu) Sekolah Menengah Umum*

Pendidikan merupakan salah satu aspek penting dalam kehidupan yang akan menentukan kualitas hidup seseorang. Peningkatan sektor pendidikan sangat dipengaruhi oleh sarana dan prasarana pendidikan. Sarana yang memadai sangat diperlukan untuk meningkatkan kualitas belajar mengajar.

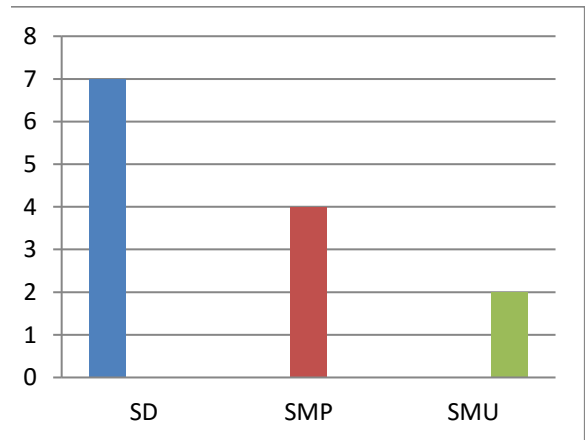
Pada Tahun 2015, jumlah sekolah di Kecamatan Air Besi berjumlah Delapan Sekolah Dasar, Dua Sekolah Lanjutan Tingkat Pertama dan satu Sekolah Menengah Umum. Di Kecamatan Air Besi banyak desa yang tidak memiliki Sekolah Dasar hampir setengah, Adapun desa yang tidak memiliki SD antara lain Desa Talang Lembak, Sungai Pura, Tanjung Genting, Datar Macang, Padang Sepan, Talang Baru Genting, Talang Pungguk dan Penyangkak. Sekolah Menengah Lanjutan Tingkat Pertama berada di Desa, Genting Perangkap, dan Kertapati sedangkan Sekolah Menengah Umum berada di Desa Dusun Curup.

Jumlah Sekolah pada Tahun 2015, jumlah sekolah mengurang dari tahun-tahun yang sudah sama dengan keadaan. Artinya dalam tiga tahun terakhir ini, belum ada penambahan jumlah .

*\*\*\* Tahukah Anda*

*Jarak dari Kecamatan Air Besi ke Desa Talang Genting lebih kurang 21,0 KM, artinya bila dari kecamatan untuk menuju SMU, harus menempuh jarak yang cukup jauh dan memerlukan waktu yang cukup lama.*

**Jumlah Sekolah di Kecamatan Air Besi Tahun 2015**



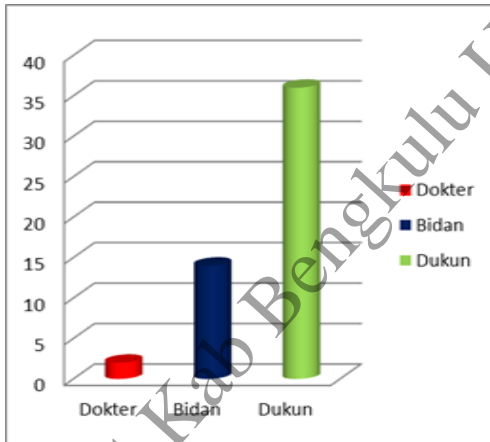
# 4

## KESEHATAN

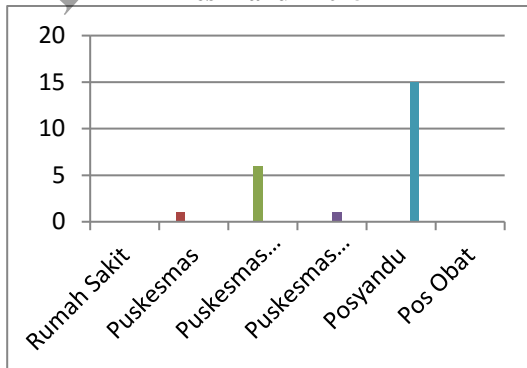
### Tenaga Kesehatan di dominasi oleh Dukun Bayi

Tenaga kesehatan yang terbanyak adalah Dukun yang hampir ada di setiap desa di Kecamatan Air Besi

#### Banyaknya Tenaga Kesehatan diKecamatan Air Besi Tahun 2015



#### Jumlah Sarana Kesehatan di Kecamatan Air Besi Tahun 2015



Kesehatan merupakan salah satu indikator kesejahteraan masyarakat. Untuk meningkatkan kesehatan masyarakat, diperlukan sarana dan prasarana yang memadai dibidang kesehatan, seperti fasilitas kesehatan dan tenaga medis.

Di Kecamatan Air Besi pada Tahun 2015 terdapat satu Puskesmas, sebelas Puskesmas pembantu, satu Puskesmas Keliling, enam belas Posyadu .

Sedangkan tenaga kesehatan/medis di Kecamatan Air Besi pada Tahun 2015 adalah dua Tenaga Dokter, dua belas Tenaga Bidan dan dua puluh enam Tenaga Dukun bayi.

*\*\*\* Tahukah Anda  
Dengan Penduduk berjumlah 8.942 jiwa dan dua orang dokter, artinya satu orang dokter di Kecamatan Air Besi harus smelayani 4.471 penduduk*

## TABEL LAMPIRAN

Tabel 1 Luas Wilayah, Jumlah Penduduk dan Kepadatannya Dirinci Menurut Desa/Kelurahan 2015

No	Desa/Kelurahan	Luas KM <sup>2</sup> )	Jumlah Penduduk	Kepadatan Penduduk
(1)	(2)	(3)	(4)	(5)
1	Kota Agung	19,50	1.429	71,79
2	Talang Lembak	8,00	361	44,25
3	Talang Renah	7,20	245	33,33
4	Sungai Pura	6,10	315	51,63
5	Tanjung Genting	7,26	407	56,06
6	Lubuk Balam	18,03	1.129	62,61
7	Datar Macang	3,28	1.104	336,58
8	Genting Perangkap	6,75	301	44,59
9	Talang Baru Ginting	5,00	197	39,4
10	Talang Pungguk	6,25	341	54,56
11	Kertapati	4,33	739	170,66
12	Talang Ginting	3,92	484	123,46
13	Tanjung Karet	3,55	546	153,80
14	Dusun Curup	7,50	1.104	14,72
15	Penyangkak	9,50	423	44,52
	Jumlah	116,17	9.125	78,54

Sumber : BPS Kab. Bengkulu Utara

Tabel 2. Banyaknya Rumah Tangga, Penduduk, Rata-rata Anggota Rumah Tangga Dirinci Menurut Desa di Kecamatan Air Besi Tahun 2015

No	Desa/Kelurahan	RumahTangga	Penduduk	Rata-Rata ART
(1)	(2)	(3)	(4)	(5)
1	Kota Agung	371	1429	3,84
2	Talang Lembak	92	361	3,93
3	Talang Renah	60	245	4,06
4	Sungai Pura	82	315	3,86
5	Tanjung Genting	104	407	3,91
6	Lubuk Balam	291	1129	3,88
7	Datar Macang	285	1104	3,86
8	Genting Perangkap	81	301	3,68
9	Talang Baru Ginting	46	197	4,28
10	Talang Pungguk	80	341	4,22
11	Kertapati	208	739	3,55
12	Talang Ginting	114	484	4,15
13	Tanjung Karet	134	546	4,08
14	Dusun Curup	281	1104	3,92
15	Penyangkak	107	423	3,94
Jumlah		2.339	9.125	3,90

Sumber : BPS Kab. Bengkulu Utara

Tabel 3. Jumlah Penduduk Menurut Jenis Kelamin, Sex Rasio Dirinci Menurut Desa di Kecamatan Air Besi Tahun 2015

No	Desa/Kelurahan	Laki-laki	Perempuan	Jumlah	Sex rasio
(1)	(2)	(3)	(4)	(5)	(6)
1	Kota Agung	732	697	1.429	105,02
2	Talang Lembak	173	188	361	92,02
3	Talang Renah	115	130	245	88,46
4	Sungai Pura	167	148	315	112,83
5	Tanjung Genting	211	196	407	107,65
6	Lubuk Balam	543	586	1.129	92,66
7	Datar Macang	554	550	1.104	100,72
8	Genting Perangkap	155	146	301	106,16
9	Talang Baru Ginting	95	102	197	93,13
10	Talang Pungguk	175	166	341	105,42
11	Kertapati	362	377	739	96,02
12	Talang Ginting	252	232	484	108,62
13	Tanjung Karet	288	258	546	111,62
14	Dusun Curup	548	556	1.104	98,56
15	Penyangkak	223	200	423	111,5
Jumlah		4.593	4.532	9.125	101,34

Sumber : BPS Kab. Bengkulu Utara

Tabal .4. Banyaknya Sarana Kesehatan di Kecamatan Air BesiTahun 2015

No	SaranaKesehatan	Jumlah
(1)	(2)	(3)
1.	<i>Rumah Sakit</i>	-
2.	Puskesmas	1
3.	Puskesmas Pembantu	6
4.	Puskesmas Keliling	1
5.	Posyandu	15
6.	PosObat	-
7.	Klinik KB	3

Sumber :PuskesmasAir Besi

Tabel 5. Banyaknya Tenaga Kesehatan di Kecamatan Air Besi Tahun 2015

No	Desa/Kelurahan	Dokter	Bidan	DukunBayi
(1)	(2)	(3)	(4)	(5)
1	Kota Agung	-	1	2
2	Talang Lembak	-	-	1
3	Talang Renah	-	-	-
4	Sungai Pura	-	-	2
5	Tanjung Genting	-	1	1
6	Lubuk Balam	-	1	3
7	Datar Macang	-	1	2
8	Genting Perangkap	-	1	-
9	Talang Baru Ginting	-	1	2
10	Talang Pungguk	-	1	1
11	Kertapati	-	1	2
12	Talang Ginting	-	1	2
13	Tanjung Karet	-	1	1
14	Dusun Curup	2	1	1
15	Penyangkak	-	-	-

Sumber : Puskesmas Air Besi



Tabel 6. Banyaknya Akseptor Baru Keluarga Berencana Menurut Alat Yang Digunakan di Kecamatan Air Besi Tahun 2015

No	Jenis Alat	Jumlah Akseptor
(1)	(2)	(3)
1.	IUD	3
2.	MOP	-
3.	MOW	2
4.	IMPLANT	22
5.	SUNTIKAN	164
6.	PIL	43
7.	KONDOM	22
Jumlah		256

Sumber : PPLKB Air Besi

Tabel 7. Banyaknya Akseptor Aktip Keluarga Berencana menurut Alat yang digunakan di Kecamatan Air Tahun 2015

No	JenisAlat	JumlahAkseptor
(1)	(2)	(3)
1.	IUD	30
2.	MOP	8
3.	MOW	19
4.	IMPLANT	241
5.	SUNTIKAN	504
6.	PIL	108
7.	KONDOM	48
Jumlah		958

Sumber : PPLKB Air Besi

Tabel 8. Produksi Padi Sawah dan Padi Ladang di Kecamatan Air Besi Tahun 2015

No	Tahun	(Ton)	
		PadiSawah	PadiLadang
(1)	(2)	(3)	(4)
1	2009	7.150	90
2	2010	9.025	1.108
3	2011	10.030	706
4	2012	8.340	774
5	2013	1.598	346
6	2014	4.835	216
7	2015	1445	315

Sumber : Dinas Pertanian dan Peternakan Kab. Bengkulu Utara

Tabel 9. Luas Panen Padi Sawah dan Padi Ladang di Kecamatan Air Besi Tahun 2015

				(Ha)
No	T a h u n	Pad iSawah	Padi Ladang	Jumlah
(1)	(2)	(3)	(4)	(5)
1	2010	1.430	50	1.480
2	2011	1.805	616	2.421
3	2012	2006	392	2.398
4	2013	1.668	430	2.098
5	2014	1.598	192	1.790
6	2015	811	12	823

Sumber : Dinas Pertanian dan Peternakan Kab. Bengkulu Utara