

KECAMATAN PAGEDANGAN DALAM ANGKA 2014



*Pagedangan district
in figures 2014*





Katalog BPS : 1401.3603.070

KECAMATAN PAGEDANGAN DALAM ANGKA **2014**

*Pagedangan district
in Figures 2014*



BADAN PUSAT STATISTIK KABUPATEN TANGERANG
Jl. Ki Mas Laeng No. 36 Tigaraksa

TAHUN 2014

KECAMATAN PAGEDANGAN DALAM ANGKA 2014
Pagedangan district in Figures 2014

Katalog BPS / BPS Catalogue : 1403.3603.070

Ukuran Buku / Book Size 21 x 15 cm

Jumlah Halaman / Number of Pages = 111 + vi halaman / pages

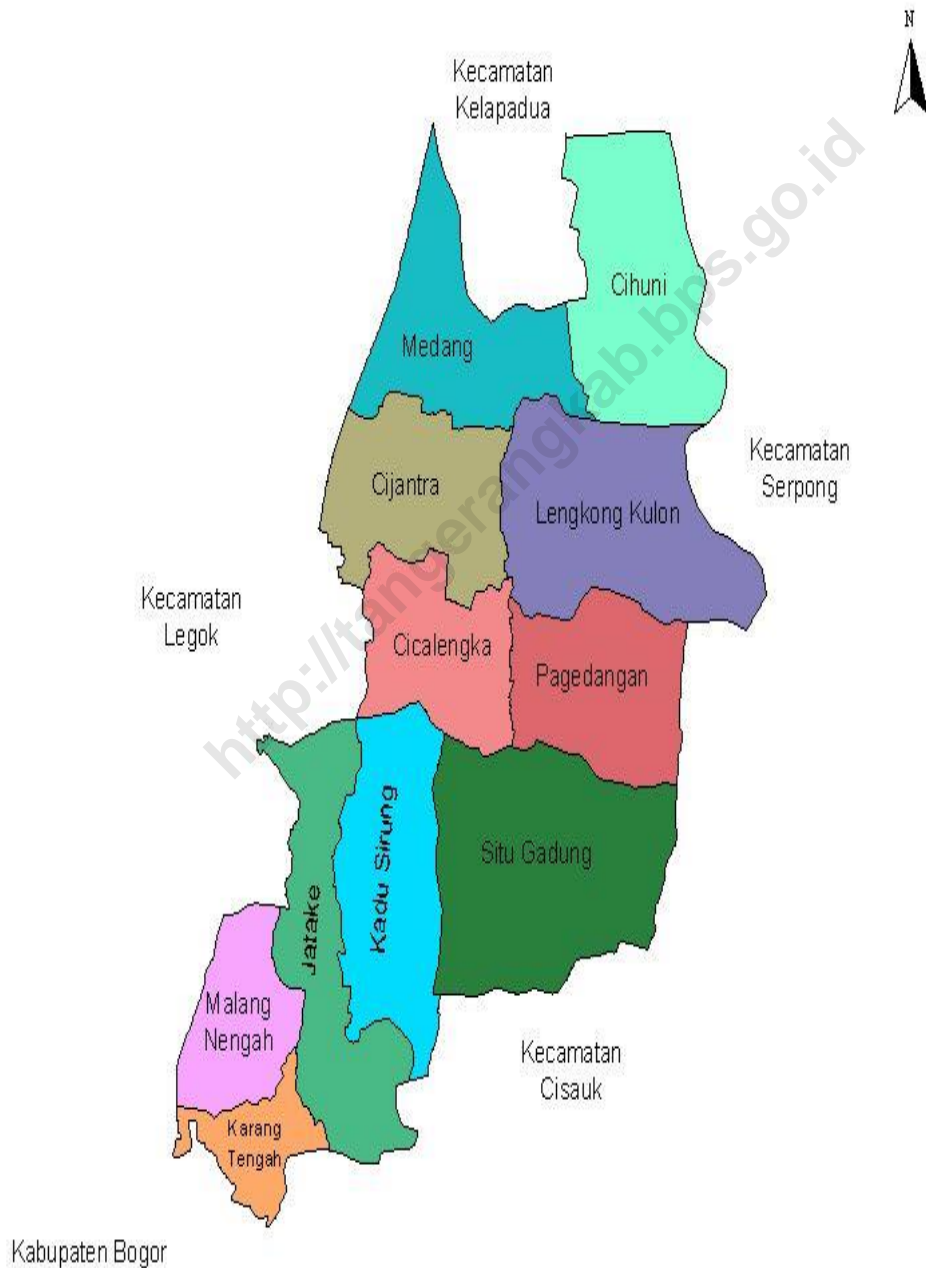
Naskah dan Gambar/ Manuscript and Cover :
Kordinator Statistik Kecamatan Pagedangan
Statistic coordinator of pagedangan district

Penyunting / Editor :
Seksi Neraca Wilayah dan Analisis Statistik
Statistic Analysis and Regional Account Section

Diterbitkan oleh / Published by :
BPS Kabupaten Tangerang
BPS – Statistics of Tangerang Regency

Boleh dikutip dengan menyebutkan sumbernya /
May be cited with reference to the source

Peta Kecamatan Pagedangan



KATA PENGANTAR

Publikasi Kecamatan Pagedangan Dalam Angka 2014 merupakan publikasi yang berisi rangkuman laporan kegiatan berbagai Dinas / Instansi yang ada di Kecamatan Pagedangan, informasi dari Kantor Desa serta data dari BPS Kabupaten Tangerang keadaan tahun 2012 dan 2013.

Semoga data yang disajikan dapat memberikan manfaat kepada berbagai pihak sebagai bahan perencanaan maupun evaluasi terhadap pelaksanaan kegiatan pembangunan di Kecamatan Pagedangan.

Walaupun telah disiapkan sebaik-baiknya, publikasi ini masih jauh dari sempurna. Untuk itu tanggapan dan saran perbaikan dari pemakai sangat diharapkan. Akhirnya kami mengucapkan terima kasih kepada semua pihak yang telah membantu penerbitan buku ini.

Pagedangan, Oktober 2014

Koordinator Statistik Kecamatan Pagedangan

NURFALAH

Nip.19780309 200710 1 001

KATA SAMBUTAN CAMAT PAGEDANGAN

Segala puji dan syukur kita panjatkan kepada Allah SWT, atas rahmat dan karunia-Nya sehingga pengumpulan informasi dan penyajian dalam bentuk buku dapat diterbitkan.

Publikasi “*Kecamatan Pagedangan Dalam Angka 2014*” ini merupakan gambaran sosial ekonomi pembangunan di wilayah Kecamatan Pagedangan. Untuk itu diharapkan publikasi ini dapat digunakan sebagai salah satu acuan dalam menentukan arah dan kebijakan pembangunan di Kecamatan Pagedangan.

Saya ucapkan selamat dan terima kasih kepada semua pihak yang telah membantu terlaksananya penerbitan publikasi ini, semoga publikasi ini dapat bermanfaat bagi kita semua.

Pagedangan , Oktober 2014

CAMAT PAGEDANGAN

H. ASEP SUHERMAN, SH,MM.

NIP. 19700505 199703 1 003

DAFTAR ISI
CONTENTS

	Halaman <i>Page</i>
HALAMAN JUDUL	i
KATALOG BPS	ii
PETA WILAYAH	iii
KATA PENGANTAR / PREFACE	iv
KATA SAMBUTAN CAMAT PAGEDANGAN FOREWORD OF THE HEAD OF PAGEDANGAN.....	v
DAFTAR ISI / CONTENTS	vi
BAB 1. KONDISI GEOGRAFIS / Geographical Condition	1
BAB 2. PEMERINTAHAN / Government	13
BAB 3. PENDUDUK & TENAGA KERJA / Population and Manpower.....	27
BAB 4. SOSIAL / Social	40
BAB 5. PERTANIAN / Agriculture.....	84
BAB 6. INDUSTRI & PERDAGANGAN / Manufacture and Trade	93
BAB 7. PERHUBUNGAN & KOMUNIKASI / Transportation and Communication.....	99
BAB 8. PENDAPATAN REGIONAL / Regional Income.....	103

BAB I
KONDISI GEOGRAFIS

Geographical Conditions

<http://tangerang.bps.go.id>

BAB 1 KONDISI GEOGRAFIS

1.1. KONDISI GEOGRAFIS

Kecamatan Pagedangan terletak di sebelah selatan Kabupaten Tangerang dan secara administratif terdiri dari 1 kelurahan dan 10 desa. .

Batas wilayah Kecamatan Pagedangan :

- Sebelah utara, berbatasan dengan Kecamatan Kelapa Dua.
- Sebelah timur, berbatasan dengan Kecamatan Serpong / Serut Kota Tangerang Selatan.
- Sebelah selatan, berbatasan dengan Kecamatan Cisauk.
- Sebelah barat, berbatasan dengan Kecamatan Legok

CHAPTER 1 GEOGRAPHICAL CONDITION

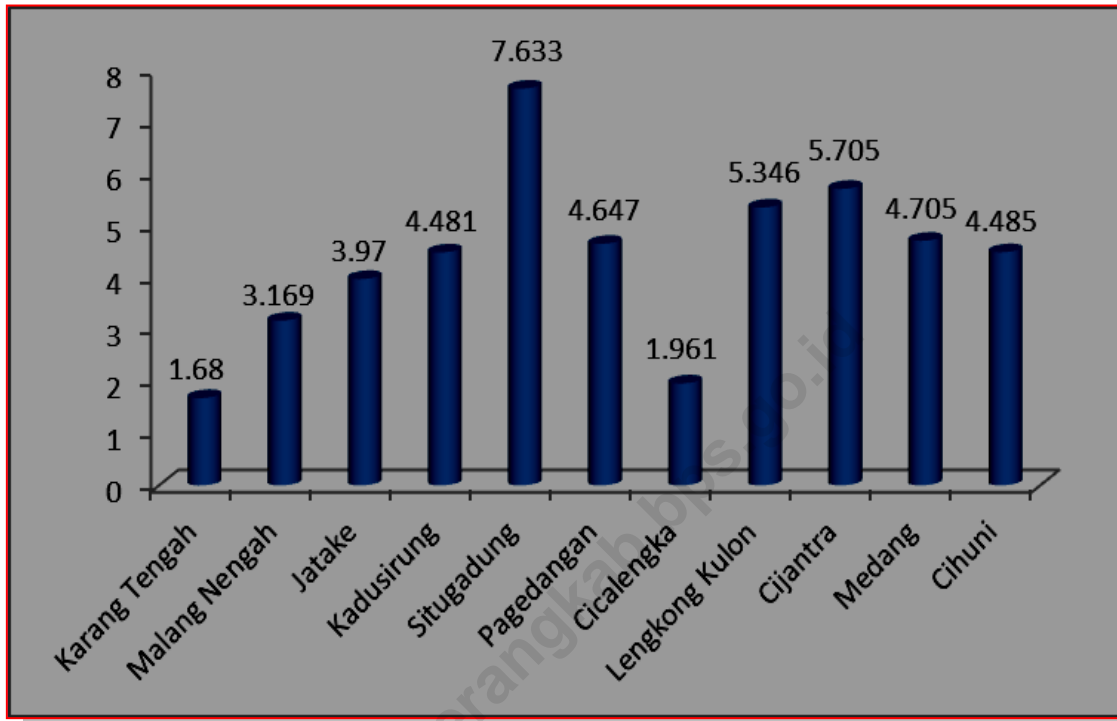
1.1. GEOGRAPHICAL CONDITION

Pagedangan district is located in the south part of Tangerang regency and consist of 01 special villages and 10 villages.

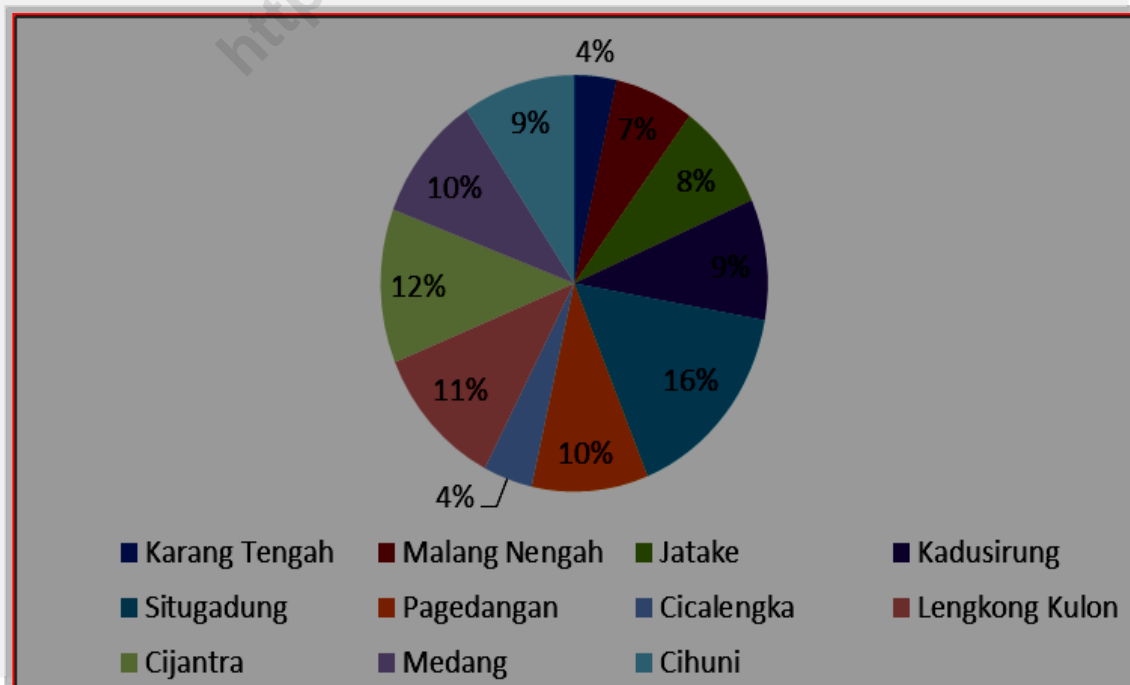
Regional boundary of Pagedangan district::

- *On the north boundaries by Kelapa dua district .*
- *On the east boundaries by Serpong/Serut district - Tangerang Selatan regency*
- *On the south boundaries by Cisauk District.*
- *On the west boundaries by Legok District*

➤ *Luas Wil. Desa/Kelurahan*



➤ *Persentase Luas Wil. Desa/Kel*



BAB 1 KONDISI GEOGRAFIS

Tabel 1.1 Potensi Fisik Dasar Kecamatan Pagedangan
Table Base Physical Potency of Pagedangan District
 2013

Potensi Fisik Dasar <i>Base Physical Potency</i>	Keterangan <i>Annotation</i>
(1)	(2)
1. Letak Geografis/ <i>Geographical position</i>	Di bagian timur Kabupaten Tangerang/ <i>On the east part of Tangerang regency</i>
2. Luas Wilayah/ <i>Region Area</i>	47.782 Km ²
3. Batas-batas / <i>Border</i>	
- Sebelah Utara/ <i>on the North</i>	Kecamatan Kelapa Dua / <i>Kelapa Dua District</i>
- Sebelah Timur/ <i>on the East</i>	Kecamatan Serpong- Kota Tangerang Selatan / <i>Serpong district – Tangerang Selatan Regency</i>
- Sebelah Selatan/ <i>on the South</i>	Kecamatan Cisauk / <i>Cisauk District</i>
- Sebelah Barat/ <i>on the West</i>	Kecamatan Legok / <i>Legok District</i>
4. Wilayah Pemerintahan / <i>Government Area</i>	11 Desa / Kelurahan <i>11 Villages/Special Vilages</i>
- Desa/ <i>Village</i>	10 Desa <i>10 Villages</i>
- Kelurahan/ <i>Special village</i>	1 Kelurahan / <i>1 Special Village</i>
Sumber	: BPS Kabupaten Tangerang
Source	: BPS-Statistic of Tangerang Regency

Table 1.2 Luas Wilayah menurut Desa/Kelurahan
 Table 1.2 *Region Area by Village/Special Village*
 2013

No.	Desa/Kelurahan <i>Village/Special Village</i>	Luas Wilayah <i>Region Area (Km²)</i>	Persentase <i>Percentage (%)</i>
(1)	(2)	(3)	(4)
1	Karang Tengah	1.680	3.52
2	Malang Nengah	3.169	6.63
3	Jatake	3.970	8.31
4	Kadusirung	4.481	9.38
5	Situgadung	7.633	15.97
6	Pagedangan	4.647	9.73
7	Cicalengka	1.961	4.10
8	Lengkong Kulon	5.346	11.19
9	Cijantra	5.705	11.94
10	Medang	4.705	9.85
11	Cihuni	4.485	9.39
Kec. Pagedangan		47.782	100

Sumber : BPS Kabupaten Tangerang
 Source : *BPS-Statistic of Tangerang Regency*

BAB 1 KONDISI GEOGRAFIS

Table 1.3 Luas Wilayah menurut Penggunaan di Kecamatan Pagedangan
Table Region Area by Used in Pagedangan District
 2013

No.	Desa/Kelurahan <i>Village/Special Village</i>	Luas Lahan/Area (Ha)		Jumlah <i>Total</i>
		Sawah	Darat/lain-lain	
(1)	(2)	(3)	(4)	(5)
1	Karang Tengah	26.56	141.44	168,0
2	Malang Nengah	113.8	203.10	316.9
3	Jatake	92.52	304.48	397.0
4	Kadusirung	115	333.10	448.1
5	Situgadung	219.4	543.90	763.3
6	Pagedangan	13.2	451.50	464.7
7	Cicalengka	40.65	155.45	196.1
8	Lengkong Kulon	32.4	502.20	534.6
9	Cijantra	143.43	427.07	570.5
10	Medang	0	470.50	470.5
11	Cihuni	0	4.485	4.485
Kec. Pagedangan		10515	37267	47782

Sumber : BPP Cisauk Pagedangan
 Source :

BAB 1 KONDISI GEOGRAFIS

Table 1.4 Letak Geografis Desa/Kelurahan di Kecamatan Pagedangan
Table Geographical Position Village/Special Village in Pagedangan District
 2013

No.	Desa/Kelurahan <i>Village/Special Village</i>	Pantai <i>Beach</i>	Bukan Pantai/ <i>Not Beach</i>		
			Lembah <i>Valley</i>	Lereng <i>Slope</i>	Dataran <i>Flat</i>
(1)	(2)	(3)	(4)	(5)	(6)
1	Karang Tengah	-	-	-	✓
2	Malang Nengah	-	-	-	✓
3	Jatake	-	-	-	✓
4	Kadusirung	-	-	-	✓
5	Situgadung	-	-	-	✓
6	Pagedangan	-	-	-	✓
7	Cicalengka	-	-	-	✓
8	Lengkong Kulon	-	-	-	✓
9	Cijantra	-	-	-	✓
10	Medang	-	-	-	✓
11	Cihuni	-	-	-	✓

Kec. Pagedangan

Sumber : Kantor Kecamatan Pagedangan
 Source : *Pagedangan District Office*

BAB 1 KONDISI GEOGRAFIS

Table 1.5 Desa/Kelurahan menurut Ketinggian di Kecamatan Pagedangan
Table Village/Special Village by Altitude place in Pagedangan District
 2013

No.	Desa/Kelurahan <i>Village/Special Village</i>	Ketinggian Tempat/ <i>Altitude</i>	
		Meter dpl <i>above the sea level (m)</i>	Kategori *) <i>Category</i>
(1)	(2)	(3)	(4)
1	Karang Tengah	54	dpl
2	Malang Nengah	51	dpl
3	Jatake	51	dpl
4	Kadusirung	61	dpl
5	Situgadung	52	dpl
6	Pagedangan	42	dpl
7	Cicalengka	42	dpl
8	Lengkong Kulon	43	dpl
9	Cijantra	41	dpl
10	Medang	35	dpl
11	Cihuni	34	dpl
Kec. Pagedangan		32	dpl

Sumber : Podes Kecamatan Pagedangan

Source : *Pagedangan District*

*) Ket: dpl : di atas permukaan laut

RSP : *Rezim Suhu Permukaan*

BAB 1 KONDISI GEOGRAFIS

Table 1.6 Persentase Desa/Kelurahan menurut Topografi di Kec. Pagedangan
Table Percentage Village/Special Village by Topography in Pagedangan District 2013

No.	Desa/Kelurahan <i>Village/Special Village</i>	Topografi/ <i>Topography</i> (%)	
		Datar/ <i>Flat Area</i>	Berbukit/ <i>Hilly Area</i>
(1)	(2)	(3)	(4)
1	Karang Tengah	100 %	-
2	Malang Nengah	100 %	-
3	Jatake	100 %	-
4	Kadusirung	100 %	-
5	Situgadung	100 %	-
6	Pagedangan	100 %	-
7	Cicalengka	100 %	-
8	Lengkong Kulon	100 %	-
9	Cijantra	100 %	-
10	Medang	100 %	-
11	Cihuni	100 %	-
Kec. Pagedangan			

Sumber : Kantor Kecamatan Pagedangan
Source : Pagedangan District Office

BAB 1 KONDISI GEOGRAFIS

Table 1.7 Curah Hujan 5 Tahun Terakhir di Kecamatan Pagedangan 2013
 Table Rain Fall in 5 Years ago in Pagedangan District 2013

No.	Bulan/Month	Tahun/Year					Jumlah Ch (mm)	Rata-rata Average Jumlah Ch(mm)
		2009	2010	2011	2012	2013		
(1)	(2)	(3)	(4)	(5)	(6)	(7)	(8)	(9)
1.	Januari/January	689	824	396	300	594	2803	560.6
2.	Februari/Februar.y	485	210	205	322	298	1520	304
3.	Maret/March	195	356	409	143	279	1382	276.4
4.	April/April	115	268	215	644	263	1505	301
5.	Mei/May	56	195	79	279	312	921	184.2
6.	Juni/June	60	197	81	63	46	447	89.4
7.	Juli/July	19	85	213	21	170	508	101.6
8.	Agustus/August	6	88	2	17	101	214	42.8
9.	September/September	7	91	46	44	65	253	50.6
10	Oktober/October	0	265	182	91	110	648	129.6
11	Nopember/November	175	276	145	283		879	175.8
12	Desember/December	285	145	110	381		921	184.2
Jumlah/Total		2092	3000	2083	2588	2238	12001	2400.2

Sumber : BPP Kecamatan Pagedangan
 Source : BPP Pagedangan District

Table 1.8 Hari Hujan 5 Tahun Terakhir di Kecamatan Pagedangan
 Table Rain Days in 5 Years ago in Pagedangan District
 2012

No.	Bulan/Month	Tahun/Year					Jumlah HH	Rata-rata Average Jmlh HH
		2009	2010	2011	2012	2013		
(1)	(2)	(3)	(4)	(5)	(6)	(7)	(8)	(9)
1.	Januari/January	22	21	24	19	19	105	21
2.	Februari/February	19	18	19	14	21	91	18.2
3.	Maret/March	12	16	23	11	12	74	14.8
4.	April/April	4	12	17	21	18	72	14.4
5.	Mei/May	5	10	7	14	19	55	11
6.	Juni/June	4	10	6	4	7	31	6.2
7.	Juli/July	2	7	14	2	16	41	8.2
8.	Agustus/August	1	6	3	1	8	19	3.8
9.	September/September	1	8	6	8	6	29	5.8
10	Oktober/October	0	12	13	8	9	42	8.4
11	Nopember/November	7	13	12	25		57	11.4
12	Desember/December	10	11	9	14		44	8.8
Jumlah/Total		87	144	153	141	135	660	132

Sumber : BPP Kecamatan Pagedangan
 Source : BPP Pagedangan District

BAB 1 KONDISI GEOGRAFIS

Table 1.9 Jarak Kantor Desa/Kelurahan ke Kantor Kecamatan yang Membawahi
Table Distance Between Village/Special Village to District Office
 2013

No.	Desa/Kelurahan <i>Village/Special Village</i>	Jarak ke Kantor Kecamatan/ <i>Distance to District Office</i>		
		< 5 Km	5 – 10 Km	> 10 Km
(1)	(2)	(3)	(4)	(5)
1	Karang Tengah	-	✓	-
2	Malang Nengah	-	✓	-
3	Jatake	✓	-	-
4	Kadusirung	✓	-	-
5	Situgadung	✓	-	-
6	Pagedangan	✓	-	-
7	Cicalengka	✓	-	-
8	Lengkong Kulon	✓	-	-
9	Cijantra	✓	-	-
10	Medang	✓	-	-
11	Cihuni	-	✓	-

Kecamatan Pagedangan

Sumber : Kantor Kecamatan Pagedangan
Source Pagedangan District Office

<http://tangerangkab.bps.go.id>

BAB 2

PEMERINTAHAN

CHAPTER 2 GOVERNMENT

Table 2.1 Status Pemerintahan dan Klasifikasi Desa di Kecamatan Pagedangan
Table Government Status and Village Classification in Pagedangan District
 2013

No.	Desa/Kelurahan <i>Village/Special Village</i>	Status Pemerintahan <i>Government Status</i>	Klasifikasi/ <i>Classification</i>	
			Perkotaan/ <i>Urban</i>	Pedesaan/ <i>Rural</i>
(1)	(2)	(3)	(4)	(5)
1	Karang Tengah	Pedesaan	-	✓
2	Malang Nengah	Pedesaan	-	✓
3	Jatake	Pedesaan	-	✓
4	Kadusirung	Pedesaan	-	✓
5	Situgadung	Pedesaan	-	✓
6	Pagedangan	Pedesaan	✓	-
7	Cicalengka	Pedesaan	✓	-
8	Lengkong Kulon	Pedesaan	✓	-
9	Cijantra	Pedesaan	✓	-
10	Medang	Kelurahan	✓	-
11	Cihuni	Pedesaan	✓	-
Kec. Pagedangan				

Sumber : Kantor Kecamatan Pagedangan
 Source : *Pagedangan District Office*

BAB 2 PEMERINTAHAN

Table 2.2 Keadaan Gedung Kantor Desa menurut Standar Gedung dan Kepemilikan
Table
Number of Village Building by Building Standard and Ownership Status
 2013

No.	Desa/Kelurahan <i>Village/Special Village</i>	Standar <i>Standard</i>		Status Kepemilikan <i>Ownership Status</i>		
		Ya <i>Yes</i>	Tidak <i>No</i>	Pemerintah <i>Government</i>	Pinjam, Sewa, Kontrak <i>Rental</i>	Swadaya <i>Society Indept</i>
(1)	(2)	(3)	(4)	(5)	(6)	(7)
1	Karang Tengah	✓	-	-	-	✓
2	Malang Nengah	✓	-	-	-	✓
3	Jatake	✓	-	-	-	✓
4	Kadusirung	✓	-	-	-	✓
5	Situgadung	✓	-	-	-	✓
6	Pagedangan	✓	-	-	-	✓
7	Cicalengka	✓	-	-	-	✓
8	Lengkong Kulon	✓	-	-	-	✓
9	Cijantra	✓	-	-	-	✓
10	Medang	✓	-	✓	-	-
11	Cihuni	✓	-	-	-	✓
Kec. Pagedangan						

Sumber : Kantor Kecamatan Pagedangan
 Source : Pagedangan District Office

Table 2.3 Jumlah Aparat Desa/Kelurahan yang Bekerja di Kantor Desa
 Table Number of Employee who Work in Village/Special Village Office
 2013

No.	Desa/Kelurahan <i>Village/Special Village</i>	Status/ <i>Status</i>		Jumlah <i>Total</i>
		Tetap <i>Permanent</i>	Tidak Tetap <i>Not Permanent</i>	
(1)	(2)	(3)	(4)	(5)
1	Karang Tengah	7	-	7
2	Malang Nengah	6	3	9
3	Jatake	6	3	9
4	Kadusirung	7	4	11
5	Situgadung	11	-	11
6	Pagedangan	7	4	11
7	Cicalengka	7	4	11
8	Lengkong Kulon	7	-	7
9	Cijantra	6	6	12
10	Medang	9	-	9
11	Cihuni	7	-	7
Kec. Pagedangan		80	24	104

Sumber : Kantor Kecamatan Pagedangan
 Source : Pagedangan District Office

Table 2.4 Jumlah Pos Polisi, Anggota Linmas, dan Pos Kamling di Kec. Pagedangan
Table Number of Civil Defense Members, Police Post, and PosKamling in Pagedangan District
 2013

No.	Desa/Kelurahan <i>Village/Special Village</i>	Pos Polisi <i>Police Post</i>	Anggota Linmas <i>Civ.def.members</i>	Pos Kamling*)
(1)	(2)	(3)	(4)	(5)
1	Karang Tengah	-	14	2
2	Malang Nengah	-	16	3
3	Jatake	-	22	4
4	Kadusirung	-	22	10
5	Situgadung	-	26	5
6	Pagedangan	1	26	13
7	Cicalengka	-	14	4
8	Lengkong Kulon	-	20	7
9	Cijantra	-	24	3
10	Medang	1	46	5
11	Cihuni	-	18	4
Kec. Pagedangan		2	248	60

Sumber : Kantor Kecamatan Pagedangan
 Source : *Pagedangan District Office*

Table 2.5 Desa/Kelurahan menurut Fasilitasnya di Kecamatan Pagedangan
Number of Employee who Work in Village/Special Village Office
Pagedangan District
 2013

No.	Desa/Kelurahan <i>Village/Special Village</i>	Kantor Pem. Desa <i>Village Office</i>		Balai Desa <i>Village Hall</i>	
		Ada/Yes	Tidak/No	Ada/Yes	Tidak/No
(1)	(2)	(3)	(4)	(5)	(6)
1	Karang Tengah	✓	-	✓	-
2	Malang Nengah	✓	-	✓	-
3	Jatake	✓	-	✓	-
4	Kadusirung	✓	-	✓	-
5	Situgadung	✓	-	✓	-
6	Pagedangan	✓	-	✓	-
7	Cicalengka	✓	-	✓	-
8	Lengkong Kulon	✓	-	✓	-
9	Cijantra	✓	-	✓	-
10	Medang	✓	-	✓	-
11	Cihuni	✓	-	✓	-
Kec. Pagedangan					

Sumber : Kantor Kecamatan Pagedangan
 Source : *Pagedangan District Office*

Table 2.6 Jumlah RT/RW dan Nama Satuan Lingkungan Setempat (SLS) menurut Desa/Kelurahan di Kecamatan Pagedangan
Table
Number of RT/RW and Name Unit Local Area by Village/Special Village in Pagedangan District
 2013

No.	Desa/Kelurahan <i>Village/Special Village</i>	Jumlah/Total		Nama <i>Name SLS</i>
		Rukun Tetangga (RT)	Rukun Warga (RW)	
(1)	(2)	(3)	(4)	(5)
1	Karang Tengah	13	6	RT/RW
2	Malang Nengah	17	5	RT/RW
3	Jatake	23	3	RT/RW
4	Kadusirung	21	4	RT/RW
5	Situgadung	34	7	RT/RW
6	Pagedangan	65	15	RT/RW
7	Cicalengka	16	4	RT/RW
8	Lengkong Kulon	28	7	RT/RW
9	Cijantra	23	6	RT/RW
10	Medang	89	16	RT/RW
11	Cihuni	13	4	RT/RW
Kec. Pagedangan		342	77	RT/RW

Sumber : Kantor Kecamatan Pagedangan
 Source : *Pagedangan District Office*

Table 2.7 Nama Kepala Desa/Kel. dan Alamat Kantor Desa/Kel. di Kec Pagedangan *The Name of Head Villages/S.Vill. and Address Villages Office in Pagedangan District 2013*

No.	Desa/Kelurahan <i>Village/Special Village</i>	Nama Kepala Desa <i>Head of Village/S.Vill</i>	Alamat Kantor <i>Address of Vill. Office</i>
(1)	(2)	(3)	(4)
1	Karang Tengah	KOSWARA	Jl. Karang Tengah
2	Malang Nengah	A. SURYADI	Jl. Raya Pr Panjang-Lgk
3	Jatake	ADI SUMAIDI	Jl. Raya Maloko
4	Kadusirung	SYAMSU GUNA MIHARJA	Jl. Raya Maloko
5	Situgadung	H, ACA AHMANUDIN	Jl. Raya Maloko
6	Pagedangan	H, AHMAD ANWAR , S.Ag	Jl. Raya Pagedangan
7	Cicalengka	JAYANI, HS	Jl. Raya Pagedangan
8	Lengkong Kulon	M. PAIZ, SH	Jl. Raya Pagedangan
9	Cijantra	DAMANHURI	Jl. Desa Cijantra
10	Medang	NASITA SUNARYA, S.Pd	Jl. Medang
11	Cihuni	MAD NASIR, SE	Jl. Desa Cihuni
Kec. Pagedangan			

Sumber : Kantor Kecamatan Pagedangan
Source : *Pagedangan District Office*

BAB 2 PEMERINTAHAN

Table 2.8 Nama Sekretaris Desa/Kel. dan Alamat Kantor Desa/Kel. di Kec Pagedangan 2013
Table

The Name of Head Villages/S.Vill. and Address Villages Office in Pagedangan District 2013

No.	Desa/Kelurahan <i>Village/Special Village</i>	Nama Kepala Desa <i>Head of Village/S.Vill</i>	Alamat Kantor <i>Address of Vill. Office</i>
(1)	(2)	(3)	(4)
1	Karang Tengah	HIDAYAT	Jl. Karang Tengah
2	Malang Nengah	YOYO SUTRAYOGI	Jl. Raya Pr Panjang-Lgk
3	Jatake	MUSLIH	Jl. Raya Maloko
4	Kadusirung		Jl. Raya Maloko
5	Situgadung	AGUS TAJUDIN	Jl. Raya Maloko
6	Pagedangan	MOCH, YUSUF	Jl. Raya Pagedangan
7	Cicalengka	ADEN LILI. S	Jl. Raya Pagedangan
8	Lengkong Kulon	ALFIAN	Jl. Raya Pagedangan
9	Cijantra		Jl. Desa Cijantra
10	Medang	MARHASAN	Jl. Medang
11	Cihuni	AHMAD KUNAEFI	Jl. Desa Cihuni
Kec. Pagedangan			

Sumber : Kantor Kecamatan Pagedangan
Source : *Pagedangan District Office*

Table 2.9 Jumlah Aparat Pemerintahan Kecamatan menurut Status dan Jenis Kelamin. di Kecamatan Pagedangan *Number of Employee who Work in Pagedangan District by Status and Sex*
2013

Status Pegawai <i>Employee Status</i>	Laki-laki <i>Man</i>	Perempuan <i>Woman</i>	Jumlah <i>Total</i>
(1)	(2)	(3)	(4)
PNSD	30	4	34
TKK	-	-	-
Magang	9	2	12
Jumlah	39	6	45

Sumber : Kantor Kecamatan Pagedangan
 Source : *Pagedangan District Office*
 Keterangan : PNSD = Pegawai Negeri Sipil Daerah
 TKK = Tenaga Kerja Kontrak

BAB 2 PEMERINTAHAN

Table 2.10 Jumlah PNSD Aparat Kecamatan menurut Tingkat Pendidikan di Kec. Pagedangan

Table Number of Employee who Work in Pagedangan District by Education 2013

Tingkat Pendidikan <i>Level of Education</i>	Laki-laki <i>Man</i>	Perempuan <i>Woman</i>	Jumlah <i>Total</i>
(1)	(2)	(3)	(4)
SD dan Sederajat	-	-	-
SLTP dan Sederajat	2	-	2
SMU dan Sederajat	13	3	16
Akademi	1	-	1
Perguruan Tinggi	14	1	15
Jumlah	30	4	34

Sumber : Kantor Kecamatan Pagedangan

Source : Pagedangan District Office

BAB 2 PEMERINTAHAN

Table 2.11 Jumlah PNSD di Kecamatan Pagedangan menurut Tingkat Golongan

Table Number of PNSD in Pagedangan District by Rank 2013

Golongan	Laki-laki	Perempuan	Jumlah
<i>Rank</i>	<i>Man</i>	<i>Woman</i>	<i>Total</i>
(1)	(2)	(3)	(4)
Gol IV	2	-	2
Gol III	13	2	15
Gol II	13	2	15
Gol I	2	-	2
Jumlah	30	4	34

Sumber : Kantor Kecamatan Pagedangan

Source : Pagedangan District Office

Table 2.12 Jumlah PNSD di Kecamatan Pagedangan menurut Kelompok Umur
Table Number of PNSD in Pagedangan District by Age Group
 2013

Kelompok Umur (Tahun) <i>Age Group (years)</i>	Laki-laki <i>Man</i>	Perempuan <i>Woman</i>	Jumlah <i>Total</i>
(1)	(2)	(3)	(4)
< 20	-	-	-
20 – 24	-	-	-
25 – 29	2	1	3
30 – 34	2	-	2
35 – 39	4	-	4
40 – 44	6	2	8
45 – 49	8	-	8
50 – 54	8	1	9
55 +	-	-	-
Jumlah	30	4	34

Sumber : Kantor Kecamatan Pagedangan

Source : Pagedangan District Office

Table 2.13 Jumlah PNSD di Kecamatan Pagedangan menurut Masa Kerja
Table Number of PNSD in Pagedangan District by Working Periode
 2013

Masa Kerja (Tahun) <i>Working Periode (years)</i>	Laki-laki <i>Man</i>	Perempuan <i>Woman</i>	Jumlah <i>Total</i>
(1)	(2)	(3)	(4)
≤ 4	1	-	1
5 – 9	13	-	13
10 – 14	3	2	5
15 – 19	4	1	5
20 – 24	6	1	7
25 – 29	3	-	3
30 – 34	-	-	-
35 – 39	-	-	-
40 +	-	-	-
Jumlah	30	4	34

Sumber : Kantor Kecamatan Pagedangan

Source : Pagedangan District Office

<http://tangerangkab.bps.go.id>

BAB III
PENDUDUK DAN TENAGA
KERJA

Population And Manpower

BAB 3 PENDUDUK DAN TENAGA KERJA

Table 3.1.1 Jumlah Penduduk dan Rasio Jenis Kelamin di Kecamatan Pagedangan
Population and Sex Ratio in Pagedangan District
2013

No.	Desa/Kelurahan <i>Village/Special Village</i>	Penduduk/ <i>Population</i>		
		Laki-laki <i>Man</i>	Perempuan <i>Woman</i>	Jumlah <i>Total</i>
(1)	(2)	(3)	(4)	(5)
1	Karang Tengah	2,723	2,562	5,285
2	Malang Nengah	3,740	3,455	7,195
3	Jatake	4,520	4,270	8,790
4	Kadusirung	4,240	3,968	8,208
5	Situgadung	4,985	4,706	9,691
6	Pagedangan	5,945	5,652	11,597
7	Cicalengka	2,882	2,750	5,632
8	Lengkong Kulon	3,535	3,312	6,847
9	Cijantra	4,550	4,269	8,819
10	Medang	13,583	13,405	26,988
11	Cihuni	3,469	3,307	6,776
Kec. Pagedangan		54,172	51,656	105,828

Sumber : BPS Kabupaten Tangerang
Source : BPS-Statistic of Tangerang Regency

BAB 3 PENDUDUK DAN TENAGA KERJA

Table 3.1.2 Luas Wilayah dan Rata-rata Penduduk per Km² di Kec.Pagedangan
Table Region Area and Average Population per Km² in Pagedangan District
 2013

No.	Desa/Kelurahan <i>Village/Special Village</i>	Luas Wilayah <i>Region Area</i>	Rata-rata Penduduk per Km ² / <i>Average Population</i> per Km ²
(1)	(2)	(3)	(4)
1	Karang Tengah	1.680	3,146
2	Malang Nengah	3.169	2,270
3	Jatake	3.970	2,214
4	Kadusirung	4.481	1,832
5	Situgadung	7.633	1,270
6	Pagedangan	4.647	2,496
7	Cicalengka	1.961	2,872
8	Lengkong Kulon	5.346	1,281
9	Cijantra	5.705	1,546
10	Medang	4.705	5,736
11	Cihuni	4.485	1,511
Kec. Pagedangan		47.782	2.215

Sumber : BPS Kabupaten Tangerang
 Source : BPS-Statistic of Tangerang Regency

BAB 3 PENDUDUK DAN TENAGA KERJA

Table 3.1.3 Perbandingan Jumlah Penduduk dan Luas Wilayah di Kec.Pagedangan
Table The Comparison of Population and Area in Pagedangan District
 2013

No.	Desa/Kelurahan	Penduduk/ <i>Population</i>		Luas Wilayah/ <i>Region Area</i>	
	<i>Village/Special Village</i>	Jumlah	%	Km ²	%
(1)	(2)	(3)	(4)	(5)	(6)
1	Karang Tengah	5,240	4.99	1.680	3.52
2	Malang Nengah	7,129	6.80	3.169	6.63
3	Jatake	8,579	8.31	3.97	8.31
4	Kadusirung	8,038	7.76	4.481	9.38
5	Situgadung	9,555	9.16	7.633	15.97
6	Pagedangan	11,191	10.96	4.647	9.73
7	Cicalengka	5,550	5.32	1.961	4.10
8	Lengkong Kulon	6,803	6.47	5.346	11.19
9	Cijantra	8,786	8.33	5.705	11.94
10	Medang	25,271	25.50	4.705	9.85
11	Cihuni	6,575	6.40	4.485	9.39
Kec. Pagedangan		102,717	100.00	47.782	100,00

Sumber : BPS Kabupaten Tangerang
 Source : *BPS-Statistic of Tangerang Regency*

BAB 3 PENDUDUK DAN TENAGA KERJA

Table 3.1.4 Penduduk menurut Kelompok Umur di Kecamatan Pagedangan
Table Population by Age Group in Pagedangan District
 2013

No.	Kelompok Umur <i>Age Group</i>	Jenis Kelamin / <i>Sex</i>		
		Laki-laki/ <i>Man</i>	Perempuan/ <i>Woman</i>	Jumlah/ <i>Total</i>
(1)	(2)	(3)	(4)	(5)
1.	0 – 4	5,852	5,505	11,357
2.	5 – 9	5,190	4,971	10,161
3.	10 – 14	4,813	4,587	9,400
4.	15 – 19	5,204	5,218	10,422
5.	20 – 24	4,885	4,701	9,586
6.	25 – 29	4,910	4,893	9,803
7.	30 – 34	5,117	5,037	10,154
8.	35 – 39	4,606	4,634	9,240
9.	40 – 44	4,200	3,598	7,798
10.	45 – 49	3,060	2,538	5,598
11.	50 – 54	2,249	1,959	4,208
12.	55 – 59	1,643	1,338	2,981
13.	60 – 64	1,007	892	1,899
14.	65 +	1,436	1,785	3,221
Kec. Pagedangan		54,172	51,656	105,828

Sumber : BPS Kabupaten Tangerang
Source : BPS-Statistic of Tangerang Regency

BAB 3 PENDUDUK DAN TENAGA KERJA

Table 3.1.5 Penduduk menurut Kelompok Umur berdasarkan Desa/Kel di Kecamatan Pagedangan
Table

Population by Age Group in Pagedangan District

2013

No.	Desa/Kelurahan <i>Village/Spc.Village</i>	Kelompok Umur / <i>Age Group</i>					
		0 – 4	5 – 9	10 – 14	15 – 19	20 – 24	25 – 29
(1)	(2)	(3)	(4)	(5)	(6)	(7)	(8)
1	Karang Tengah	607	560	584	548	473	424
2	Malang Nengah	865	673	662	740	757	732
3	Jatake	1,024	830	766	882	798	866
4	Kadusirung	967	814	692	849	747	843
5	Situgadung	965	828	949	953	1,003	850
6	Pagedangan	1,265	1,222	1,201	1,085	902	917
7	Cicalengka	637	449	477	678	609	527
8	Lengkong Kulon	611	586	537	649	637	604
9	Cijantra	846	828	858	957	878	869
10	Medang	2,980	2,731	2,150	2,486	2,103	2,492
11	Cihuni	590	640	524	595	679	679
Kec. Pagedangan		6,330	5,376	5,331	5,735	5,289	5,159

Sumber : BPS Kabupaten Tangerang

Source : *BPS-Statistic of Tangerang Regency*

BAB 3 PENDUDUK DAN TENAGA KERJA

Table / Table 3.1.5

Lanjutan Tabel
Continued Table

No.	Desa/Kelurahan <i>Village/Spc. Village</i>	Kelompok Umur / <i>Age Group</i>					
		30 – 34	35 – 39	40 – 44	45 – 49	50 – 54	55 – 59
(1)	(2)	(3)	(4)	(5)	(6)	(7)	(8)
1	Karang Tengah	445	333	346	299	194	162
2	Malang Nengah	592	504	490	365	309	217
3	Jatake	818	694	550	463	351	286
4	Kadusirung	752	546	576	499	311	186
5	Situgadung	749	810	689	523	480	336
6	Pagedangan	1,039	1,202	989	536	440	298
7	Cicalengka	419	414	338	352	276	167
8	Lengkong Kulon	636	572	541	398	298	273
9	Cijantra	727	606	536	511	435	261
10	Medang	3,284	2,983	2,259	1,249	790	566
11	Cihuni	693	576	484	403	324	229
Kec. Pagedangan		4,814	4,503	3,978	3,037	2,361	1,652

Sumber : BPS Kabupaten Tangerang
Source : *BPS-Statistic of Tangerang Regency*

BAB 3 PENDUDUK DAN TENAGA KERJA

Table / Table 3.1.5

Lanjutan Tabel
Continued Table

No.	Desa/Kelurahan <i>Village/Spc. Village</i>	Kelompok Umur / <i>Age Group</i>				Total <i>(Tabel 3.1.5)</i>
		60 – 64	65 – 69	70 – 74	75 +	
(1)	(2)	(3)	(4)	(5)	(6)	(7)
1	Karang Tengah	123	80	39	68	5,285
2	Malang Nengah	103	73	63	50	7,195
3	Jatake	169	111	100	82	8,790
4	Kadusirung	169	89	93	75	8,208
5	Situgadung	181	143	106	126	9,691
6	Pagedangan	210	124	68	99	11,597
7	Cicalengka	105	62	71	51	5,632
8	Lengkong Kulon	189	133	93	90	6,847
9	Cijantra	193	115	74	125	8,819
10	Medang	349	233	165	168	26,988
11	Cihuni	108	131	49	72	6,776
Kec. Pagedangan		1,060	682	540	551	56,398

Sumber : BPS Kabupaten Tangerang
Source : BPS-Statistic of Tangerang Regency

BAB 3 PENDUDUK DAN TENAGA KERJA

Table 3.1.6 Luas Tanah dan Penggunaannya di Kecamatan Pagedangan
 Table Land Area and its Usage in Pagedangan District
 2013

No.	Desa/Kelurahan <i>Village/Spc. Village</i>	Luas Lahan / <i>Land Area</i> (Ha)			
		Sawah T. Hujan	Kebun, Tegal	Pekarangan	Kolam
(1)	(2)	(3)	(4)	(5)	(6)
1	Karang Tengah	26.56	15.99	13.98	0,000
2	Malang Nengah	113.8	8.75	21.52	0,000
3	Jatake	92.52	104.92	37.77	0,000
4	Kadusirung	115	122.8	44.34	0,000
5	Situgadung	219.4	193	63.45	0,000
6	Pagedangan	13.2	24	39.96	0,000
7	Cicalengka	40.65	17.25	15.4	0,000
8	Lengkong Kulon	32.4	27	52.57	0,000
9	Cijantra	143.43	51.65	46.47	0,000
10	Medang	-	18	43.97	0,000
11	Cihuni	-	10.8	32.96	0,000
Kec. Pagedangan		796.96	594.16	412.39	0,000

Sumber : BPP Kecamatan Pagedangan
 Source : BPP Pagedangan District

BAB 3 PENDUDUK DAN TENAGA KERJA

Table 3.2.1 Jumlah Pencari Kerja Terdaftar menurut Desa dan Jenis Pendidikan di Kecamatan Pagedangan
Table

Number of Job Seekers Registered by Village and Level Education in Pagedangan District

2013

No.	Desa/Kelurahan <i>Village/Spc. Village</i>	SD <i>lementary School</i>	SMP <i>Junior High School</i>	SMU <i>Senior High School</i>	D1/D2 <i>Diplom a 1/2</i>	D3 <i>Diploma 3</i>	S1/S2 <i>Strata 1/2</i>
(1)	(2)	(3)	(4)	(5)	(6)	(7)	(8)
1	Karang Tengah	NA	NA	NA	NA	NA	NA
2	Malang Nengah	NA	NA	NA	NA	NA	NA
3	Jatake	NA	NA	NA	NA	NA	NA
4	Kadusirung	NA	NA	NA	NA	NA	NA
5	Situgadung	NA	NA	NA	NA	NA	NA
6	Pagedangan	NA	NA	NA	NA	NA	NA
7	Cicalengka	NA	NA	NA	NA	NA	NA
8	Lengkong Kulon	NA	NA	NA	NA	NA	NA
9	Cijantra	NA	NA	NA	NA	NA	NA
10	Medang	NA	NA	NA	NA	NA	NA
11	Cihuni	NA	NA	NA	NA	NA	NA
Kec. Pagedangan							

Sumber : Kantor Kecamatan Pagedangan
Source : *Pagedangan District Office*

BAB 3 PENDUDUK DAN TENAGA KERJA

Table 3.2.2 Jumlah Pencari Kerja Terdaftar menurut Bulan, Tingkat Pendidikan, dan Jenis Kelamin di Kecamatan Pagedangan
Table

Number of Job Seekers Registered by Month, Level Education, and Sex in Pagedangan District

2013

Bulan <i>Month</i>	SD/ <i>Elementary School</i>		SMP/ <i>Junior High School</i>		SMU/ <i>Senior High School</i>	
	<i>Laki-laki Man</i>	<i>Perempuan Woman</i>	<i>Laki-laki Man</i>	<i>Perempuan Woman</i>	<i>Laki-laki Man</i>	<i>Perempuan Woman</i>
(1)	(2)	(3)	(4)	(5)	(6)	(7)
Januari <i>January</i>	NA	NA	NA	NA	NA	NA
Pebruari <i>February</i>	NA	NA	NA	NA	NA	NA
Maret <i>March</i>	NA	NA	NA	NA	NA	NA
April <i>April</i>	NA	NA	NA	NA	NA	NA
Mei <i>May</i>	NA	NA	NA	NA	NA	NA
Juni <i>June</i>	NA	NA	NA	NA	NA	NA
Juli <i>July</i>	NA	NA	NA	NA	NA	NA
Agustus <i>August</i>	NA	NA	NA	NA	NA	NA
September <i>September</i>	NA	NA	NA	NA	NA	NA
Oktober <i>October</i>	NA	NA	NA	NA	NA	NA
Nopember <i>November</i>	NA	NA	NA	NA	NA	NA
Desember <i>December</i>	NA	NA	NA	NA	NA	NA
Kec. Pagedangan						

Sumber : Kantor Kecamatan Pagedangan

Source : Pagedangan District Office

BAB 3 PENDUDUK DAN TENAGA KERJA

Table / Table 3.2.2

Lanjutan Tabel
Continued Table

No	Bulan Month	D1/2/ Diploma 1/2		D3/Diploma 3		S1/2/ Strata 1/2	
		Laki- laki/ Man	Perem- Puan/ Woman	Laki- laki/ Man	Perem- puan/ Woman	Laki-laki Man	Perempuan Woman
	(1)	(8)	(9)	(10)	(11)	(12)	(13)
1.	Januari January	NA	NA	NA	NA	NA	NA
2.	Pebruari February	NA	NA	NA	NA	NA	NA
3.	Maret March	NA	NA	NA	NA	NA	NA
4.	April April	NA	NA	NA	NA	NA	NA
5.	Mei May	NA	NA	NA	NA	NA	NA
6.	Juni June	NA	NA	NA	NA	NA	NA
7.	Juli July	NA	NA	NA	NA	NA	NA
8.	Agustus August	NA	NA	NA	NA	NA	NA
9.	September September	NA	NA	NA	NA	NA	NA
10.	Oktober October	NA	NA	NA	NA	NA	NA
11.	Nopember November	NA	NA	NA	NA	NA	NA
12.	Desember December	NA	NA	NA	NA	NA	NA
Kec. Pagedangan							

Sumber : Kantor Kecamatan Pagedangan
Source : Pagedangan District Office

BAB 3 PENDUDUK DAN TENAGA KERJA

Table 3.2.3 Jumlah Pencari Kerja Terdaftar menurut Desa/Kelurahan, dan Jenis Kelamin di Kecamatan Pagedangan

Number of Job Seekers Registered by Village/Spc.Village, and Sex in Pagedangan District

2013

No.	Desa/Kelurahan <i>Village/Spc.Village</i>	Jenis Kelamin/ <i>Sex</i>		Jumlah <i>Total</i>
		Laki-laki/ <i>Man</i>	Perempuan/ <i>Woman</i>	
(1)	(2)	(3)	(4)	(5)
1	Karang Tengah	NA	NA	NA
2	Malang Nengah	NA	NA	NA
3	Jatake	NA	NA	NA
4	Kadusirung	NA	NA	NA
5	Situgadung	NA	NA	NA
6	Pagedangan	NA	NA	NA
7	Cicalengka	NA	NA	NA
8	Lengkong Kulon	NA	NA	NA
9	Cijantra	NA	NA	NA
10	Medang	NA	NA	NA
11	Cihuni	NA	NA	NA

Kec. Pagedangan

Sumber : Kantor Kecamatan Pagedangan
Source : Pagedangan District Office

BAB IV

SOSIAL

Social

<http://tangerangkab.go.id>

Table 4.1.1 Banyaknya Murid, dan Guru TK di Kecamatan Pagedangan

Table *Number of Pupils, and Techers of Kindergarten School in Pagedangan District*

Tahun ajaran 2012/2013

No.	Taman Kanak-kanak <i>Kindergarten School</i>	Sekolah/ <i>Schools</i>		Murid/ <i>Pupils</i>		Guru/ <i>Teachers</i>	
		Negeri <i>Public</i>	Swasta <i>Private</i>	Negeri <i>Public</i>	Swasta <i>Private</i>	Negeri <i>Public</i>	Swasta <i>Private</i>
(1)	(2)	(3)	(4)	(5)	(6)	(7)	(8)
1	TK A-BA-TA	-	✓	-	26	-	2
2	TK GENERASI INDONESIA	-	✓	-	63	-	5
3	TK ISLAM AL HIDAYAH	-	✓	-	11	-	2
4	TK ISLAM BINA INSAN MADANI	-	✓	-	34	-	3
5	TK ISLAM FIRDAUS	-	✓	-	50	-	5
6	TK IT LAA TAHZAN	-	✓	-	30	-	1
7	TK LITTLE CANDLE	-	✓	-	21	-	5
8	TK MANDIRI ISLAMI	-	✓	-	46	-	6
9	TK MIFTAHUL HUDA	-	✓	-	31	-	5
10	TK MUTIARA	-	✓	-	122	-	6
11	TK MUTIARA INSANI	-	✓	-	82	-	10
12	TK PUSPIPTEK ASRI	-	✓	-	25	-	2
13	TK PUTRI KEMBAR CATALINA	-	✓	-	39	-	3
14	TK SD SATU ATAP SITUGADUNG II	-	✓	-	37	-	2
15	TK TIGA PENUAI	-	✓	-	52	-	4
		-	✓	-	669	-	61

Sumber : Dinas Pendidikan Kabupaten Tangerang
Source : *Education Service of Tangerang District*

Table 4.1.2 Banyaknya Sekolah dan Murid SD Negeri di Kecamatan Pagedangan
Table Number of Schools and Pupils, of Elementary Schools in Pagedangan District
 Tahun ajaran 2012/2013

No.	Desa/Kelurahan <i>Village/Spc. Village</i>	Sekolah Negeri <i>Public School</i>	Murid/ <i>Pupils</i>		
			Laki-Laki	Perempuan	Jumlah
(1)	(2)	(3)	(4)	(5)	(6)
1	Karang Tengah	1	251	231	482
2	Malang Nengah	2	285	257	542
3	Jatake	2	216	215	431
4	Kadusirung	2	300	282	582
5	Situgadung	5	472	467	939
6	Pagedangan	2	368	334	702
7	Cicalengka	3	337	287	624
8	Lengkong Kulon	5	230	183	413
9	Cijantra	3	258	215	473
10	Medang	3	794	713	1,507
11	Cihuni	1	187	162	349
Kec. Pagedangan		29	3,698	3,346	7,044

Sumber : Dinas Pendidikan Kabupaten Tangerang
 Source : *Education Service of Pagedangan District*

Table 4.1.3 Banyaknya Sekolah dan Guru SD Negeri di Kecamatan Pagedangan

Table Number of Schools and Teachers of of Elementary public in Pagedangan District

Tahun ajaran 2012/2013

No.	Desa/Kelurahan <i>Village/Spc. Village</i>	Sekolah Negeri <i>Public School</i>	Guru/Teacher		
			Laki-Laki	Perempuan	Jumlah
(1)	(2)	(3)	(4)	(5)	(6)
1	Karang Tengah	1	7	7	14
2	Malang Nengah	2	11	11	22
3	Jatake	2	9	8	17
4	Kadusirung	2	9	12	21
5	Situgadung	5	19	25	44
6	Pagedangan	2	11	11	22
7	Cicalengka	3	13	13	26
8	Lengkong Kulon	5	18	15	33
9	Cijantra	3	12	7	19
10	Medang	3	22	20	42
11	Cihuni	1	4	9	13
Kec. Pagedangan		29	135	138	273

Sumber : Dinas Pendidikan Kabupaten Tangerang

Source : Education Service of Pagedangan District

Table 4.1.4 Banyaknya Sekolah, Murid, dan Guru SMP di Kecamatan Pagedangan
Table Number of Schools, Pupils, and Techers of Vocational School in Pagedangan District
 Tahun ajaran 2012/2013

No.	Desa/Kelurahan <i>Village/Spc.Village</i>	Sekolah/Schools		Murid/Pupils		Guru/Teachers	
		Negeri <i>Public</i>	Swasta <i>Private</i>	Negeri <i>Public</i>	Swasta <i>Private</i>	Negeri <i>Public</i>	Swasta <i>Private</i>
(1)	(2)	(3)	(4)	(5)	(6)	(7)	(8)
1	Karang Tengah	-	-	-	-	-	-
2	Malang Nengah	-	1	-	97	-	12
3	Jatake	-	-	-	-	-	-
4	Kadusirung	-	1	-	175	-	18
5	Situgadung	-	-	-	-	-	-
6	Pagedangan	-	1	-	154	-	16
7	Cicalengka	-	-	-	-	-	-
8	Lengkong Kulon	1	-	734	-	33	-
9	Cijantra	-	-	-	-	-	-
10	Medang	1	1	704	137	33	12
11	Cihuni	-	-	-	-	-	-
Kec Pagedangan		2	4	1.438	563	66	58

Sumber : Dinas Pendidikan Kabupaten Tangerang
 Source : *Education Service of Pagedangan District*

Table 4.1.5 Banyaknya Sekolah, Murid, dan Guru SMU di Kecamatan Pagedangan
Table Number of Schools, Pupils, and Teachers of Senior High Schools in Pagedangan District

Tahun ajaran 2012/2013

No	Desa/Kelurahan <i>Village/Spc.Village</i>	Sekolah/Schools		Murid/Pupils		Guru/Teachers	
		Negeri	Swasta	Negeri	Swasta	Negeri	Swasta
		<i>Public</i>	<i>Private</i>	<i>Public</i>	<i>Private</i>	<i>Public</i>	<i>Private</i>
(1)	(2)	(3)	(4)	(5)	(6)	(7)	(8)
1	Karang Tengah	-	-	-	-	-	-
2	Malang Nengah	-	-	-	-	-	-
3	Jatake	-	-	-	-	-	-
4	Kadusirung	-	-	-	-	-	-
5	Situgadung	-	-	-	-	-	-
6	Pagedangan	1	-	371	-	25	-
7	Cicalengka	-	1	-	181	-	17
8	Lengkong Kulon	-	-	-	-	-	-
9	Cijantra	-	-	-	-	-	-
10	Medang	-	-	-	-	-	-
11	Cihuni	-	-	-	-	-	-
Kec. Pagedangan		1	1	371	181	25	17

Sumber : Dinas Pendidikan Kabupaten Tangerang
 Source : *Education Service of Tangerang District*

Table 4.1.6 Banyaknya Sekolah, Murid, dan Guru SMK di Kecamatan Pagedangan
Number of Schools, Pupils, and Teachers of Vocational School in Pagedangan District
 Tahun ajaran 2012/2013

No	Desa/Kelurahan <i>Village/Spv. Village</i>	Sekolah/Schools		Murid/Pupils		Guru/Teachers	
		Negeri <i>Public</i>	Swasta <i>Private</i>	Negeri <i>Public</i>	Swasta <i>Private</i>	Negeri <i>Public</i>	Swasta <i>Private</i>
(1)	(2)	(3)	(4)	(5)	(6)	(7)	(8)
1	Karang Tengah	-	-	-	-	-	-
2	Malang Nengah	-	-	-	-	-	-
3	Jatake	-	-	-	-	-	-
4	Kadusirung	-	-	-	-	-	-
5	Situgadung	-	-	-	-	-	-
6	Pagedangan	1	-	489	-	32	-
7	Cicalengka	-	-	-	-	-	-
8	Lengkong Kulon	-	-	-	-	-	-
9	Cijantra	-	-	-	-	-	-
10	Medang	-	-	-	-	-	-
11	Cihuni	-	-	-	-	-	-
Kec Pagedangan		1	-	489	188	32	-

Sumber : Dinas Pendidikan Kabupaten Tangerang
 Source : *Education Service of Tangerang District*

Table 4.1.4 Banyaknya Sekolah, Murid, dan Guru MI di Kecamatan Pagedangan
 Table Number of Schools, Pupils, and Teachers of Elementary School in Pagedangan District
 Tahun ajaran 2012/2013

No.	Desa/Kelurahan <i>Village/Spc.Village</i>	Sekolah/Schools		Murid/Pupils		Guru/Teachers	
		Negeri <i>Public</i>	Swasta <i>Private</i>	Negeri <i>Public</i>	Swasta <i>Private</i>	Negeri <i>Public</i>	Swasta <i>Private</i>
(1)	(2)	(3)	(4)	(5)	(6)	(7)	(8)
1	Karang Tengah	-	1	-	141	-	8
2	Malang Nengah	-	2	-	296	-	23
3	Jatake	-	3	-	621	-	25
4	Kadusirung	-	1	-	160	-	8
5	Situgadung	-	1	-	208	-	11
6	Pagedangan	1	1	704	85	33	8
7	Cicalengka	-	1	-	150	-	12
8	Lengkong Kulon	1	4	191	450	15	30
9	Cijantra	-	2	-	355	-	16
10	Medang	-	1	-	400	-	11
11	Cihuni	-	1	-	339	-	29
Kec Pagedangan		2	18	895	3205	48	181

Sumber : Dinas Pendidikan Kabupaten Tangerang
 Source : Education Service of Tangerang District

Table 4.1.4 Banyaknya Sekolah, Murid, dan Guru MTS di Kecamatan Pagedangan
Table Number of Schools, Pupils, and Teachers of Vocational School in Pagedangan District
 Tahun ajaran 2012/2013

No.	Desa/Kelurahan <i>Village/Spc. Village</i>	Sekolah/Schools		Murid/Pupils		Guru/Teachers	
		Negeri <i>Public</i>	Swasta <i>Private</i>	Negeri <i>Public</i>	Swasta <i>Private</i>	Negeri <i>Public</i>	Swasta <i>Private</i>
(1)	(2)	(3)	(4)	(5)	(6)	(7)	(8)
1	Karang Tengah	-	-	-	-	-	-
2	Malang Nengah	-	1	-	335	-	25
3	Jatake	1	1	690	119	35	16
4	Kadusirung	-	-	-	-	-	-
5	Situgadung	-	-	-	-	-	-
6	Pagedangan	-	-	-	-	-	-
7	Cicalengka	-	1	-	168	-	19
8	Lengkong Kulon	-	1	-	264	-	21
9	Cijantra	1	-	613	-	36	-
10	Medang	-	-	-	-	-	-
11	Cihuni	-	1	-	110	-	11
Kec Pagedangan		2	5	1303	996	71	92

Sumber : Dinas Pendidikan Kabupaten Tangerang
 Source : *Education Service of Tangerang District*

Table 4.1.4 Banyaknya Sekolah, Murid, dan Guru MA di Kecamatan Pagedangan
Table Number of Schools, Pupils, and Techers of Senior High School in Pagedangan District
 Tahun ajaran 2012/2013

No.	Desa/Kelurahan <i>Village/Spc.Village</i>	Sekolah/Schools		Murid/Pupils		Guru/Teachers	
		Negeri <i>Public</i>	Swasta <i>Private</i>	Negeri <i>Public</i>	Swasta <i>Private</i>	Negeri <i>Public</i>	Swasta <i>Private</i>
(1)	(2)	(3)	(4)	(5)	(6)	(7)	(8)
1	Karang Tengah	-	-	-	-	-	-
2	Malang Nengah	-	-	-	-	-	-
3	Jatake	-	-	-	-	-	-
4	Kadusirung	-	-	-	-	-	-
5	Situgadung	-	-	-	-	-	-
6	Pagedangan	-	1	-	196	-	18
7	Cicalengka	-	-	-	-	-	-
8	Lengkong Kulon	-	1	-	294	-	16
9	Cijantra	-	-	-	-	-	-
10	Medang	-	-	-	-	-	-
11	Cihuni	-	1	-	141	-	17
Kec Pagedangan		-	3	-	631	-	51

Sumber : Dinas Pendidikan Kabupaten Tangerang
 Source : Education Service of Tangerang District

Table 4.1.6 Banyaknya Universitas/Sekolah Tinggi, Mahasiswa, dan Dosen di Kecamatan Pagedangan
Table
Number of University, Students, and Lecture in Pagedangan District
 2013

No.	Desa/Kelurahan <i>Village/ Spc. Village</i>	Universitas <i>University</i>		Mahasiswa <i>Student</i>		Dosen <i>Lecture</i>	
		Negeri <i>Public</i>	Swasta <i>Private</i>	Negeri <i>Public</i>	Swasta <i>Private</i>	Negeri <i>Public</i>	Swasta <i>Private</i>
(1)	(2)	(3)	(4)	(5)	(6)	(7)	(8)
1	Karang Tengah						
2	Malang Nengah	-	-	-	-	-	-
3	Jatake						
4	Kadusirung	-	-	-	-	-	-
5	Situgadung						
6	Pagedangan	1	2	NA	NA	NA	NA
7	Cicalengka						
8	Lengkong Kulon	-	-	-	-	-	-
9	Cijantra						
10	Medang	-	-	-	-	-	-
11	Cihuni						
Kec. Pagedangan		1	2	NA	NA	NA	NA

Sumber : Dinas Pendidikan Kecamatan Pagedangan
 Source : *Education Service of Pagedangan District*

Table 4.1.7 Jumlah Lembaga Pendidikan Keterampilan menurut Desa di Kecamatan Pagedangan

Table Number of Organization Education Skill in Pagedangan District 2013

No.	Desa/Kelurahan <i>Village/Sp.Village</i>	Bahasa <i>Language</i>	Tata Buku <i>Accounting</i>	Co mp ute r	Menjah it <i>Sewing</i>	Kecanti kan <i>Beauty</i>	Montir <i>Mechanic</i>	Elektro nik <i>Electro</i>
(1)	(2)	(3)	(4)	(5)	(6)	(7)	(8)	(9)
1	Karang Tengah	-	-	-	-	-	-	-
2	Malang Nengah	-	-	-	-	-	-	-
3	Jatake	-	-	-	-	-	-	-
4	Kadusirung	-	-	-	-	-	-	-
5	Situgadung	-	-	-	1	-	-	-
6	Pagedangan	2	-	1	-	-	-	-
7	Cicalengka	-	-	-	-	-	-	-
8	Lengkong Kulon	-	-	-	-	-	-	-
9	Cijantra	-	-	-	-	-	-	-
10	Medang	3	-	-	-	-	-	-
11	Cihuni	1	-	-	-	-	-	-
Kec. Pagedangan		6	-	1	1	-	-	-

Sumber : Penilik Pendidikan Luar Sekolah Kecamatan Pagedangan
 Source : *Palmist Outside School Education of Pagedangan District*

Table 4.2.1 Banyaknya Fasilitas Kesehatan di Kecamatan Pagedangan

Number of Health Facility in Pagedangan District

Table 2013

No.	Desa/Kelurahan <i>Village/Sp.Village</i>	Rumah Sakit <i>Hospital</i>	Rumah Bersalin <i>Maternal Hospital</i>	Puskesmas <i>Public Health Centre</i>	Pustu <i>Secondary PHC</i>	Poliklinik <i>Polyclinic</i>
(1)	(2)	(3)	(4)	(5)	(6)	(7)
1	Karang Tengah	-	-	-	-	-
2	Malang Nengah	-	-	-	-	1
3	Jatake	-	-	-	1	-
4	Kadusirung	-	-	-	1	1
5	Situgadung	-	1	-	-	-
6	Pagedangan	-	-	1	-	1
7	Cicalengka	-	-	-	-	1
8	Lengkong Kulon	-	1	-	-	1
9	Cijantra	-	-	-	-	1
10	Medang	1	2	-	-	1
11	Cihuni	-	-	-	-	-
Kec. Pagedangan		1	4	1	2	7

Sumber : Puskesmas Kecamatan Pagedangan

Source : *Public Health Centre of Pagedangan District*

Table Banyaknya Fasilitas Kesehatan Lainnya di Kecamatan Pagedangan

4.2.2 *Number of The Other Health Facility in Pagedangan District*

Table 2013

No	Desa/Kelurahan <i>Village/Sp.Village</i>	Praktek Dokter <i>Doctor</i>	Praktek Bidan <i>Midwife</i>	Posyandu <i>Integrated Serving Post</i>	Apotek <i>Dispensary</i>	Toko Obat <i>Drug Store</i>
(1)	(2)	(3)	(4)	(5)	(6)	(7)
1	Karang Tengah	-	1	6	-	-
2	Malang Nengah	1	2	6	-	1
3	Jatake	-	2	7	-	-
4	Kadusirung	-	2	6	-	-
5	Situgadung	1	2	7	-	-
6	Pagedangan	3	3	10	-	-
7	Cicalengka	-	1	6	-	-
8	Lengkong Kulon	2	1	6	-	-
9	Cijantra	-	1	7	-	1
10	Medang	4	4	18	1	1
11	Cihuni	-	2	6	-	1
Kec. Pagedangan		11	21	85	1	1

Sumber : Puskesmas Kecamatan Pagedangan

Source : *Public Health Centre of Pagedangan District*

Table 4.2.3 Banyaknya Tenaga Kesehatan yang Tinggal di Kecamatan Pagedangan *Number of Paramedic who Stay in Pagedangan District*

Table 2013

No.	Desa/Kelurahan <i>Village/Sp.Village</i>	Dokter <i>Doctor</i>	Bidan <i>Midwife</i>	Mantri/Perawat at <i>Nurse</i>	Dukun Bayi <i>Traditional Healer</i>
(1)	(2)	(3)	(4)	(5)	(6)
1	Karang Tengah	-	1	1	3
2	Malang Nengah	1	2	2	1
3	Jatake	-	2	1	3
4	Kadusirung	-	3	1	12
5	Situgadung	1	2	-	5
6	Pagedangan	2	3	1	3
7	Cicalengka	-	2	-	4
8	Lengkong Kulon	-	8	4	6
9	Cijantra	-	1	-	6
10	Medang	4	6	6	2
11	Cihuni	-	2	-	1
Kec. Pagedangan		8	32	16	46

Sumber : Puskesmas Kecamatan Pagedangan

Source : *Public Health Centre of Pagedangan District*

Table 4.2.4 Banyaknya Bayi yang Diimunisasi menurut Jenis Imunisasi di Kecamatan Pagedangan

Number of Immunized Babies by Kind in Pagedangan District
2013

No.	Desa/Kelurahan <i>Village/Sp.Village</i>	Jml Bayi <i>Number Babies</i>	Jumlah Bayi Yang diimunisasi		
			Campak <i>Measles</i>	BCG <i>BCG</i>	Polio 3 <i>/Polio 3</i>
(1)	(2)	(3)	(4)	(5)	(6)
1	Karang Tengah	95	95	95	95
2	Malang Nengah	129	128	128	128
3	Jatake	151	149	151	149
4	Kadusirung	142	141	141	140
5	Situgadung	172	171	165	170
6	Pagedangan	193	191	191	191
7	Cicalengka	100	96	98	106
8	Lengkong Kulon	124	124	123	124
9	Cijantra	161	159	161	159
10	Medang	409	394	400	399
11	Cihuni	114	112	113	113
Kec. Pagedangan					

Sumber : Puskesmas Kecamatan Pagedangan

Source : Public Health Centre of Pagedangan District

BAB 4 SOSIAL

Tabel/Table 4.2.4

Lanjutan Tabel
Continued Table

No.	Desa/Kelurahan <i>Village/Sp.Village</i>	Jml Bayi <i>Number Babies</i>	Imunisasi	
			DPT1+HB1	DPT3+HB3
(1)	(2)	(8)	(9)	(10)
1	Karang Tengah	95	95	95
2	Malang Nengah	129	128	126
3	Jatake	151	149	149
4	Kadusirung	142	141	141
5	Situgadung	172	169	170
6	Pagedangan	193	191	191
7	Cicalengka	100	99	96
8	Lengkong Kulon	124	123	124
9	Cijantra	161	159	159
10	Medang	409	398	401
11	Cihuni	114	113	113
Kec. Pagedangan				

Sumber : Puskesmas Kecamatan Pagedangan
 Source : *Public Health Centre of Pagedangan District*

BAB 4 SOSIAL

Table 4.2.6 Jumlah Keadaan Gizi Balita menurut Status dan Desa/Kelurahan di Kecamatan Pagedangan
 Table Number Baby Nutrition by Status and Village in Pagedangan District 2013

No.	Desa/Kelurahan <i>Village/Sp.Village</i>	Jumlah Balita			
		Ditim Bang	GIZI LEBIH	GIZI BAIK	GIZI KURANG
(1)	(2)	(3)	(4)	(5)	(6)
1	Karang Tengah	570	15	521	32
2	Malang Nengah	799	3	768	26
3	Jatake	890	5	856	26
4	Kadusirung	895	4	851	37
5	Situgadung	982	4	951	24
6	Pagedangan	1096	1	1054	26
7	Cicalengka	647	2	614	27
8	Lengkong Kulon	820	3	787	26
9	Cijantra	970	2	937	29
10	Medang	1863	2	1824	29
11	Cihuni	878	3	852	21
Kec Pagedangan					

Sumber : Puskesmas Kecamatan Pagedangan
 Source : *Public Health Centre of Pagedangan District*

Table 4.2.7 Persentase Keadaan Gizi Balita menurut Status dan Desa/Kelurahan di Kecamatan Pagedangan

Table
Number Baby Nutrition by Status and Village in Pagedangan District
2013

No.	Desa/Kelurahan <i>Village/Sp.Village</i>	Sasaran <i>Target</i>	% Balita		
			Ditimb Bang	BB NAIK	BGM
(1)	(2)	(3)	(4)	(5)	(6)
1	Karang Tengah	524	79,2	94,2	11,6
2	Malang Nengah	712	76,5	82,9	11,9
3	Jatake	858	72,1	95,5	8,2
4	Kadusirung	804	76,9	88,8	13,1
5	Situgadung	955	71,8	90,1	9,8
6	Pagedangan	1119	68,3	90,1	8,4
7	Cicalengka	555	73,2	93,8	6,9
8	Lengkong Kulon	680	79,1	89,0	8,7
9	Cijantra	878	74,8	93,5	10,7
10	Medang	2527	55,0	90,1	6,0
11	Cihuni	658	73,1	95,0	8,3
Kec Pagedangan					

Sumber : Puskesmas Kecamatan Pagedangan

Source : *Public Health Centre of Pagedangan District*

Table 4.2.8 Jumlah Kunjungan Ibu Hamil dan persentase K1 , K4di Puskesmas
 Table Number of Visiting Pregnant Women and persentase K1,K4 in Public Health Center
 2013

No.	Desa/Kelurahan <i>Village/Sp.Village</i>	Sasaran <i>Target</i>	Ibu Hamil			
			K1	%	K4	%
(1)	(2)	(3)	(4)	(5)	(6)	(7)
1	Karang Tengah	110	113	102,7	108	98.2
2	Malang Nengah	150	154	102,7	146	97.3
3	Jatake	180	208	115,6	170	94.4
4	Kadusirung	169	169	100,0	148	87.6
5	Situgadung	201	183	91,0	159	79.1
6	Pagedangan	235	215	91,5	199	84.7
7	Cicalengka	117	109	93,2	100	85.5
8	Lengkong Kulon	143	147	102,8	138	96.5
9	Cijantra	184	193	104,9	167	90.8
10	Medang	531	377	71,0	316	59.5
11	Cihuni	138	126	91,3	120	87.0
Kec Pagedangan						

Sumber : Puskesmas Kecamatan Pagedangan

Source : *Public Health Centre of Pagedangan District*

Table 4.2.8 Jumlah Ibu bersalin, di tolong Nakes di Puskesmas Pagedangan
Table Number of Giving Birth in Public Health Center Pagedangan
 2013

No.	Desa/Kelurahan <i>Village/Sp.Village</i>	Ibu Bersalin		
		Jumlah	Ditolong Nakes	%
(1)	(2)			
1	Karang Tengah	105	111	105.7
2	Malang Nengah	143	123	86.0
3	Jatake	172	151	87.8
4	Kadusirung	161	179	111.2
5	Situgadung	192	146	76.0
6	Pagedangan	225	203	90.2
7	Cicalengka	111	107	96.4
8	Lengkong Kulon	136	130	95.6
9	Cijantra	176	200	113.6
10	Medang	507	325	64.1
11	Cihuni	132	119	90.2

Kec Pagedangan

Sumber : Puskesmas Kecamatan Pagedangan

Source : *Public Health Centre of Pagedangan District*

Table 4.2.9 Jumlah Tenaga Medis and Non Medis di Puskesmas Pagedangan *Number of Medical Personel, and Non Medical Personel in Public Health Center Pagedangan*
2013

No.	Uraian / <i>Explanation</i>	Th. 2012
(1)	(2)	(3)
1.	Tenaga Medis / <i>Medical Personel</i>	
	- Dokter Spesialis/ <i>Doctor Specialist</i>	-
	- Dokter Umum/ <i>General Physician</i>	2
	- Dokter Gigi/ <i>Dentist</i>	2
	- Perawat/ <i>Nurse</i>	4
	- Bidan/ <i>Midwife</i>	16
	- Tenaga Lain/ <i>Others</i>	4
2.	Tenaga Non Medis / <i>Non Medical Personal</i>	4
Kec. Pagedangan		32

Sumber : Puskesmas Kecamatan Pagedangan

Source : *Public Health Centre of Pagedangan District*

Table Jumlah / Cakupan Pelayanan Kesehatan Penduduk Miskin dan JPKM di 4.2.10 Puskesmas Pagedangan

Table 2012

No	Desa/Kelurahan <i>Village/Sp.Village</i>	JUMLAH YANG ADA	PENDUDUK MISKIN					
			DICAKUP JPKM			MENDAPAT YANKES		
			JUMLAH	%	Rwt Jln	%	Rwt Inap	%
(1)	(2)	(3)	(4)	(5)	(6)	(7)	(8)	(9)
1	KARANG TENGAH	2,641	2,641	100.00	1,933	73,2	0	0.0
2	MALANG NENGAH	2,058	2,058	100.00	1,124	54,6	0	0.0
3	JATAKE	2,459	2,459	100.00	1,804	73,4	0	0.0
4	KADUSIRUNG	4,787	4,787	100.00	3,212	67,1	0	0.0
5	SITUGADUNG	4,751	4,751	100.00	3,014	63,4	0	0.0
6	PAGEDANGAN	2,169	2,169	100.00	1,287	59,3	0	0.0
7	CICALENGKA	1,428	1,428	100.00	986	69,0	0	0.0
8	LENGKONG KULON	2,160	2,160	100.00	1,559	72,2	0	0.0
9	CIJANTRA	3,822	3,822	100.00	2,609	68,3	0	0.0
10	MEDANG	3,711	3,711	100.00	2,707	72,9	0	0.0
11	CIHUNI	1,174	1,174	100.00	870	74,1	0	0.0
Kec. Pagedangan								

Sumber : Puskesmas Kecamatan Pagedangan
 Source : *Public Health Centre of Pagedangan District*

Table 4.2.11
 Table
 Desa/Kelurahan menurut Saluran Pembuangan Limbah Rumah tangga
Village/Sp.Village by Sewage System of Household Waste
 2013

No.	Desa/Kelurahan <i>Village/Sp.Village</i>	Lancar <i>Smoothly</i>	Tergenang <i>Stagnant</i>	Tidak Ada <i>None</i>
(1)	(2)	(3)	(4)	(5)
1	Karang Tengah	✓	-	-
2	Malang Nengah	✓	-	-
3	Jatake	✓	-	-
4	Kadusirung	✓	-	-
5	Situgadung	✓	-	-
6	Pagedangan	✓	-	-
7	Cicalengka	✓	-	-
8	Lengkong Kulon	✓	-	-
9	Cijantra	✓	-	-
10	Medang	✓	-	-
11	Cihuni	✓	-	-

Kecamatan Pagedangan

Sumber : Kantor Desa/Kelurahan se-Kecamatan Pagedangan

Source : *Village/Sp.Village Office in Pagedangan District*

Table 4.2.13 Jumlah Desa menurut Kondisi Air Tanah di Kec. Pagedangan
Number of Village by Inland Water Condition in Pagedangan District
 Table 2013

No.	Desa/Kelurahan <i>Village/Sp.Village</i>	Air Tanah Payau <i>Salty Inland Water</i>			Tercemar Air Laut <i>Poluted Sea Water</i>	
		Seluruhnya <i>Completely</i>	Sebagian <i>Partly</i>	Tidak Ada <i>None</i>	Ya <i>Yes</i>	Tidak <i>No</i>
(1)	(2)	(3)	(4)	(5)	(6)	(7)
1	Karang Tengah	-	-	✓	-	✓
2	Malang Nengah	-	-	✓	-	✓
3	Jatake	-	-	✓	-	✓
4	Kadusirung	-	-	✓	-	✓
5	Situgadung	-	-	✓	-	✓
6	Pagedangan	-	-	✓	-	✓
7	Cicalengka	-	-	✓	-	✓
8	Lengkong Kulon	-	-	✓	-	✓
9	Cijantra	-	-	✓	-	✓
10	Medang	-	-	✓	-	✓
11	Cihuni	-	-	✓	-	✓
Kecamatan Pagedangan		-	-	✓	-	✓

Sumber : Kantor Desa/Kelurahan se-Kecamatan Pagedangan
 Source : *Village/Sp.Village Office in Pagedangan District*

Table 4.2.15 Jumlah Ibu Hamil yang mendapatkan Tablet Fe 1 , Fe3 2012
Table

No.	Desa/Kelurahan <i>Village/Sp.Village</i>	Jumlah		
		Ibu Hamil	Fe 1	Fe 3
(1)	(2)	(3)	(4)	(5)
1	Karang Tengah	105	112	112
2	Malang Nengah	142	120	116
3	Jatake	166	160	148
4	Kadusirung	157	147	141
5	Situgadung	189	146	152
6	Pagedangan	212	194	180
7	Cicalengka	110	93	88
8	Lengkong Kulon	137	124	124
9	Cijantra	177	173	161
10	Medang	450	308	190
11	Cihuni	125	88	102
Kecamatan Pagedangan				

Sumber : Kantor Desa/Kelurahan se-Kecamatan Pagedangan
Source : *Village/Sp.Village Office in Pagedangan District*

Table 4.2.16 Bahan Bakar yang Digunakan Sebagian Besar Keluarga menurut Desa di Kecamatan Pagedangan

Table

Fuel Use by Majority of Household in Pagedangan District

2011

No.	Desa/Kelurahan <i>Village/Sp.Village</i>	Bahan Bakar yang Digunakan / <i>Fuel Use</i>			
		Gas Kota/LPG <i>Gas/LPG</i>	Minyak Tanah <i>Kerosene</i>	Kayu Bakar <i>Firewood</i>	Lainnya <i>Others</i>
(1)	(2)	(3)	(4)	(5)	(6)
1	Karang Tengah	✓	-	-	-
2	Malang Nengah	✓	-	-	-
3	Jatake	✓	-	-	-
4	Kadusirung	✓	-	-	-
5	Situgadung	✓	-	-	-
6	Pagedangan	✓	-	-	-
7	Cicalengka	✓	-	-	-
8	Lengkong Kulon	✓	-	-	-
9	Cijantra	✓	-	-	-
10	Medang	✓	-	-	-
11	Cihuni	✓	-	-	-
Kecamatan Pagedangan					

Sumber : Kantor Desa/Kelurahan se-Kecamatan Pagedangan

Source : *Village/Sp.Village Office in Pagedangan District*

Table 4.3.1 Jumlah Petugas Keluarga Berencana di Kecamatan Pagedangan
Number of Family Planning Personels in Pagedangan 2012

No.	Desa/Kelurahan <i>Village/Sp.Village</i>	Dokter <i>Doctor</i>	Bidan <i>Midwife</i>	Perawat <i>Nurse</i>	Jumlah <i>Total</i>
(1)	(2)	(3)	(4)	(5)	(6)
1	Karang Tengah	-	1	-	1
2	Malang Nengah	-	1	-	1
3	Jatake	-	1	-	1
4	Kadusirung	-	1	-	1
5	Situgadung	-	1	-	1
6	Pagedangan	3	1	-	4
7	Cicalengka	-	1	-	1
8	Lengkong Kulon	-	1	1	2
9	Cijantra	-	1	-	1
10	Medang	2	1	1	4
11	Cihuni	-	1	-	1
Kecamatan Pagedangan		5	11	2	18

Sumber : Kantor Kecamatan Pagedangan

Source : *Pagedangan District Office*

Table 4.3.2 Banyaknya Sarana Pelayanan Kesehatan KB di Kecamatan Pagedangan
Number of Family Planning Personels in Pagedangan District
 Table
 2012

No.	Desa/Kelurahan <i>Village/Sp.Village</i>	Dokter <i>Doctor</i>	Bidan <i>Midwife</i>	Perawat <i>Nurse</i>	Jumlah <i>Total</i>
(1)	(2)	(3)	(4)	(5)	(6)
1	Karang Tengah	-	1	-	1
2	Malang Nengah	-	1	-	1
3	Jatake	-	1	-	1
4	Kadusirung	-	1	-	1
5	Situgadung	-	1	-	1
6	Pagedangan	3	3	-	6
7	Cicalengka	1	2	-	3
8	Lengkong Kulon	-	1	1	2
9	Cijantra	-	1	-	1
10	Medang	2	1	1	4
11	Cihuni	-	1	-	1
Kecamatan Pagedangan		6	14	2	22

Sumber : Kantor Kecamatan Pagedangan

Source : *Pagedangan District Office*

Table 4.3.4 Banyaknya Peserta KB Baru menurut Alat KB MKJP yang Digunakan di Kecamatan Pagedangan
Table
Number of Acceptors by Contraception Used in Pagedangan District
 2012

No.	Desa/Kelurahan <i>Village/Sp. Village</i>	Alat KB / <i>Contraception</i>				Jumlah MKJP
		IUD	MOP	MOW	<i>Implant</i>	
(1)	(2)	(3)	(4)	(5)	(6)	(7)
1	Karang Tengah	7	0	0	5	12
2	Malang Nengah	6	1	0	5	12
3	Jatake	9	1	0	6	16
4	Kadusirung	11	1	1	8	21
5	Situgadung	8	1	1	6	16
6	Pagedangan	14	1	1	11	27
7	Cicalengka	6	1	0	5	12
8	Lengkong Kulon	8	1	1	6	16
9	Cijantra	8	1	0	6	15
10	Medang	20	1	1	15	37
11	Cihuni	8	1	0	6	15
Kecamatan Pagedangan		105	10	5	79	199

**.)Sumber : Dinas Kesehatan Kab, Tangerang

Table 4.3.5 Banyaknya Peserta KB baru menurut Alat KB Non MKJP yang Digunakan di Kecamatan Pagedangan *Number of Acceptors by Contraception Used is non Long Term Method in Pagedangan 2012*

No.	Desa/Kelurahan <i>Village/Sp.Village</i>	Alat KB / <i>Contraception</i>			Jumlah Non MKJP <i>Total Non Long Term</i>
		Suntik <i>Injection</i>	Pil <i>Pil</i>	Kondom <i>Condom</i>	
(1)	(2)	(3)	(4)	(5)	(6)
1	Karang Tengah	99	69	6	174
2	Malang Nengah	89	62	5	156
3	Jatake	115	81	7	203
4	Kadusirung	148	103	7	258
5	Situgadung	111	77	5	193
6	Pagedangan	195	137	9	341
7	Cicalengka	79	56	4	139
8	Lengkong Kulon	115	81	6	202
9	Cijantra	107	75	5	187
10	Medang	274	192	13	479
11	Cihuni	103	71	6	180
Kecamatan Pagedangan					

***)Sumber : Dinas Kesehatan Kab, Tangerang

Table 4.3.6 Jumlah Keluarga menurut Tingkat Kesejahteraan di Kec Pagedangan.
 Table Number of Family by Level welfare in Pagedangan District
 2011

No.	Desa/Kelurahan <i>Village/Sp.Village</i>	Keluarga Pra Sejahtera	KS Tahap I	KS Tahap II	KS Tahap III	KS Tahap III plus
(1)	(2)	(3)	(4)	(5)	(6)	(7)
1	Karang Tengah	276	532	758	97	46
2	Malang Nengah	613	561	436	114	35
3	Jatake	408	493	835	112	16
4	Kadusirung	293	720	762	154	58
5	Situgadung	700	587	453	180	99
6	Pagedangan	562	1,385	1,654	615	99
7	Cicalengka	181	464	365	212	41
8	Lengkong Kulon	219	574	508	182	37
9	Cijantra	791	571	310	42	13
10	Medang	241	749	1,040	1,598	884
11	Cihuni	313	269	343	241	51
Kecamatan Pagedangan		4,597	6,905	7,464	3,547	1,397

***)Sumber : UPT KB Kecamatan Pagedangan

BAB 4 SOSIAL

Table 4.3.7 Jumlah Pasangan Usia Subur di Kec Pagedangan

Table Number of Pasangan Usia Subur in Pagedangan District 2011

No.	Desa/Kelurahan <i>Village/Sp.Village</i>	Jumlah PUS menurut Umur Istri <i>Number of PUS by Wife's Age</i>			Jumlah <i>Total</i> PUS
		< 20 th	20 – 29 th	≥ 30 th	
(1)	(2)	(3)	(4)	(5)	(6)
1	Karang Tengah	29	596	777	1402
2	Malang Nengah	230	841	810	1881
3	Jatake	52	624	916	1592
4	Kadusirung	218	640	840	1698
5	Situgadung	47	707	1,116	1870
6	Pagedangan	459	974	1,266	2699
7	Cicalengka	40	428	625	1093
8	Lengkong Kulon	130	448	633	1211
9	Cijantra	104	401	613	1118
10	Medang	60	845	2,944	3849
11	Cihuni	57	329	619	1005
Kecamatan Pagedangan		1,426	6,833	11,159	19,418

Sumber : Kantor Kecamatan Pagedangan

Source : *Pagedangan District Office*

Table 4.3.8 Jumlah PUS Peserta KB menurut Jalur Pelayanan di Kecamatan Pagedangan
Table Number of PUS Famil Planning Acceptor by Service in Pagedangan District 2011

No.	Desa/Kelurahan <i>Village/Sp.Village</i>	Jalur Pelayanan / <i>Service</i>		Jumlah <i>Total</i>
		Pemerintah <i>Government</i>	Swasta <i>Private</i>	
(1)	(2)	(3)	(4)	(5)
1	Karang Tengah	89	911	1000
2	Malang Nengah	70	846	916
3	Jatake	1,021	427	1448
4	Kadusirung	116	1,259	1375
5	Situgadung	228	1,101	1329
6	Pagedangan	78	951	1029
7	Cicalengka	44	753	797
8	Lengkong Kulon	101	1,044	1145
9	Cijantra	113	861	974
10	Medang	103	2,627	2730
11	Cihuni	45	808	853
Kecamatan Pagedangan		2008	11,588	13,596

Sumber : Kantor UPT KB Kecamatan Pagedangan
Source : UPT KB Pagedangan District Office

Table 4.3.9 Jumlah PUS Bukan Peserta KB menurut Jalur Pelayanan di Kecamatan Pagedangan
Table
Number of PUS Non Acceptor by Service in Pagedangan Pagedangan District
 2011

No.	Desa/Kelurahan <i>Village/Sp.Village</i>	Jumlah PUS Bukan Peserta KB / <i>PUS non Acceptor</i>				Jumlah <i>Total</i>
		Hamil <i>Pregnant</i>	Ingin Anak <i>Wishes a Baby</i>		Tidak Ingin Anak <i>Hopeless for Baby</i>	
			Segera <i>Soon</i>	Ditunda <i>Canceled</i>		
(1)	(2)	(3)	(4)	(5)	(6)	(7)
1	Karang Tengah	40	61	142	159	402
2	Malang Nengah	59	72	275	559	965
3	Jatake	40	31	33	40	144
4	Kadusirung	52	81	102	88	323
5	Situgadung	36	97	169	239	541
6	Pagedangan	38	213	760	659	1670
7	Cicalengka	64	59	46	127	296
8	Lengkong Kulon	24	20	9	13	66
9	Cijantra	57	32	25	30	144
10	Medang	126	323	119	448	1016
11	Cihuni	34	38	41	39	402
Kecamatan Pagedangan		570	1027	1721	2401	5719

Sumber : Kantor UPT KB Kecamatan Pagedangan
 Source : UPT KB Pagedangan District Office

Table 4.4.1 Banyaknya Fasilitas Peribadatan di Kecamatan Pagedangan
 Table Number of Worship Facilities in Pagedangan District
 2012

No.	Desa/Kelurahan <i>Village/Sp. Village</i>	Mesjid <i>Mosque</i>	Mushola <i>Small Mosque</i>	Gereja <i>Church</i>	Kelenteng	Vihara <i>Buddhist Monastery</i>
(1)	(2)	(3)	(4)	(5)	(6)	(7)
1	Karang Tengah	4	10	-	-	-
2	Malang Nengah	4	11	-	-	-
3	Jatake	3	13	-	-	-
4	Kadusirung	5	13	-	-	-
5	Situgadung	4	7	-	-	-
6	Pagedangan	5	15	-	-	-
7	Cicalengka	3	12	-	-	-
8	Lengkong Kulon	4	7	-	-	-
9	Cijantra	7	10	-	-	1
10	Medang	12	12	-	-	-
11	Cihuni	2	11	1	-	-
Kecamatan Pagedangan		53	121	1	-	1

Sumber : Kantor Urusan Agama Kecamatan Pagedangan
 Source : *Religious Affairs of Pagedangan District Office*

Table 4.4.2 Jumlah Ulama, Mubaligh, Khotib, dan Guru Mengaji di Kec. Pagedangan
Table
Number of Religion Scholars, Preachers, Chotib, and Moslem Teacher in Pagedangan District
 2012

No.	Desa/Kelurahan <i>Village/Sp.Village</i>	Ulama <i>Religion Scholars</i>	Mubaligh <i>Preacher</i>	Khotib <i>Chotib</i>	Guru Mengaji <i>Moslem Teacher</i>
(1)	(2)	(3)	(4)	(5)	(6)
1	Karang Tengah	6	6	12	6
2	Malang Nengah	5	5	12	5
3	Jatake	7	7	9	7
4	Kadusirung	8	8	15	8
5	Situgadung	5	5	12	5
6	Pagedangan	8	8	15	8
7	Cicalengka	11	11	9	11
8	Lengkong Kulon	7	7	12	7
9	Cijantra	12	12	21	12
10	Medang	5	5	36	5
11	Cihuni	3	3	6	3
Kecamatan Pagedangan		77	77	159	77

Sumber : Kantor Urusan Agama Kecamatan Pagedangan
 Source : *Religious Affairs of Pagedangan District Office*

Table 4.4.3 Jumlah Rhaudatul Atfal, Murid, dan Guru di Kec. Pagedangan
Table number of Rhaudatul Atfal, Pupils, and Teachers in Pagedangan District 2012

No.	Desa/Kelurahan <i>Village/Sp. Village</i>	Rhaudatul Atfal	Murid <i>Pupils</i>	Guru <i>Teachers</i>
(1)	(2)	(3)	(4)	(5)
1	Karang Tengah	-	-	-
2	Malang Nengah	-	-	-
3	Jatake	1	Na	Na
4	Kadusirung	-	-	-
5	Situgadung	1	Na	Na
6	Pagedangan	2	Na	Na
7	Cicalengka	1	Na	Na
8	Lengkong Kulon	-	-	-
9	Cijantra	-	-	-
10	Medang	2	Na	Na
11	Cihuni	1	Na	Na
Kecamatan Pagedangan		8	Na	35

Sumber : Dinas Pendidikan Kabupaten Tangerang
 Source : *Education Service of Tangerang District*

Table 4.4.4 Jumlah Pondok Pesantren, Kiai, Ustad, dan Santri di Kec. Pagedangan
Table Number of Islamic Boarding Schools, Venerated Islamic Scholar, Ustad, and Islamic Student in Pagedangan District
 2012

No.	Desa/Kelurahan <i>Village/Sp. Village</i>	Ponpes <i>Islamic Boarding School</i>	Guru/Kiai <i>Venerated Islamic Scholar</i>	Santri <i>Islamic Students</i>
(1)	(2)	(3)	(4)	(5)
1	Karang Tengah	3	9	180
2	Malang Nengah	3	7	357
3	Jatake	3	9	143
4	Kadusirung	1	5	106
5	Situgadung	1	5	48
6	Pagedangan	2	10	160
7	Cicalengka	6	17	295
8	Lengkong Kulon	3	11	100
9	Cijantra	4	13	221
10	Medang	1	2	35
11	Cihuni	1	2	43
Kecamatan Pagedangan		28	90	1,688

Sumber : Kantor Urusan Agama Kecamatan Pagedangan
 Source : *Religious Affairs of Pagedangan District Office*

Table 4.4.6 Penduduk menurut Keyakinan Agama di Kec Pagedangan
Table opulation by Religion in Pagedanga District
 2012

No.	Desa/Kelurahan <i>Village/Sp.Village</i>	Islam <i>Moslem</i>	Katolik <i>Christ</i>	Protestan	Hindu <i>Hindi</i>	Budha <i>Budhist</i>
(1)	(2)	(3)	(4)	(5)	(6)	(7)
1	Karang Tengah	5,409	-	-	14	9
2	Malang Nengah	5,164	5	11	14	24
3	Jatake	6,330	13	84	-	64
4	Kadusirung	6,353	35	23	15	187
5	Situgadung	6,870	-	5	15	187
6	Pagedangan	8,093	53	188	4	170
7	Cicalengka	5,603	-	16	-	5
8	Lengkong Kulon	5,908	1	15	-	3
9	Cijantra	5,260	3	7	-	949
10	Medang	13,109	363	870	49	515
11	Cihuni	5,122	-	13	-	12
Kecamatan Pagedangan		73,221	473	1,232	111	2,125

Sumber : Kantor Urusan Agama Kecamatan Pagedangan
Source : Religious Affairs of Pagedangan District Office

Table 4.5.1 Kegiatan Institusi Sosial menurut Desa dan Jenis Institusi di Kec. Pagedangan
Table Activity Social Institution by Village and Kind of Institution in Pagedangan District 2012

No.	Desa/Kelurahan <i>Village/Sp.Village</i>	Karang taruna		Panti Asuhan <i>Orphanage</i>		Panti Jompo <i>Old Folk's Home</i>	
		Ada <i>Yes</i>	Tidak <i>No</i>	Ada <i>Yes</i>	Tidak <i>No</i>	Ada <i>Yes</i>	Tidak <i>No</i>
(1)	(2)	(3)	(4)	(5)	(6)	(7)	(8)
1	Karang Tengah	✓	-	-	-	-	-
2	Malang Nengah	✓	-	-	-	-	-
3	Jatake	✓	-	-	-	-	-
4	Kadusirung	✓	-	-	-	-	-
5	Situgadung	✓	-	-	-	-	-
6	Pagedangan	✓	-	-	-	-	-
7	Cicalengka	✓	-	-	-	-	-
8	Lengkong Kulon	✓	-	-	-	-	-
9	Cijantra	✓	-	-	-	-	-
10	Medang	✓	-	-	-	-	-
11	Cihuni	✓	-	-	-	-	-
Kecamatan Pagedangan							

Sumber : Kantor Desa se- Kecamatan Pagedangan
 Source : *Villages Offices in Pagedangan District*

Tabel / Table 4.5.1

Lanjutan Tabel
Continued Table

No.	Desa/Kelurahan <i>Village/Sp. Village</i>	PKK		Majlis Ta'lim, Pengajian		Kebaktian	
		Ada <i>Yes</i>	Tidak <i>No</i>	Ada <i>Yes</i>	Tidak <i>No</i>	Ada <i>Yes</i>	Tidak <i>No</i>
(1)	(2)	(9)	(10)	(11)	(12)	(13)	(14)
1	Karang Tengah	✓	-	✓	-	-	-
2	Malang Nengah	✓	-	✓	-	-	-
3	Jatake	✓	-	✓	-	-	-
4	Kadusirung	✓	-	✓	-	-	-
5	Situgadung	✓	-	✓	-	-	-
6	Pagedangan	✓	-	✓	-	-	-
7	Cicalengka	✓	-	✓	-	-	-
8	Lengkong Kulon	✓	-	✓	-	-	-
9	Cijantra	✓	-	✓	-	-	-
10	Medang	✓	-	✓	-	-	-
11	Cihuni	✓	-	✓	-	-	-

Kecamatan Pagedangan

Sumber : Kantor Desa se- Kecamatan Pagedangan
Source : *Villages Offices in Pagedangan District*

Table 4.5.2 Keberadaan Fasilitas Olahraga di Kec. Pagedangan *The Excistency of Sport Facility in Pagedangan District*
Table
2012

No	Desa/Kelurahan <i>Village/Sp.Village</i>	Fasilitas, Lapangan Olahraga / <i>Sport Facilities,Field</i>					Kolam Renang <i>Swimming Pool</i>
		Sepakbola <i>Soccer</i>	Bolavoli <i>VolleyBall</i>	Bulutangkis <i>Badminton</i>	Basket <i>Basket Ball</i>	Tenis <i>Tennis</i>	
(1)	(2)	(3)	(4)	(5)	(6)	(7)	(8)
1	Karang Tengah	✓	✓	✓	-	-	-
2	Malang Nengah	✓	✓	✓	-	-	-
3	Jatake	✓	✓	✓	-	-	-
4	Kadusirung	✓	✓	✓	-	-	-
5	Situgadung	✓	✓	✓	-	-	-
6	Pagedangan	✓	✓	✓	-	-	✓ -
7	Cicalengka	✓	✓	✓	-	-	-
8	Lengkong Kulon	✓	✓	✓	-	-	-
9	Cijantra	✓	✓	✓	-	-	-
10	Medang	✓	✓	✓	-	-	✓
11	Cihuni	✓	✓	✓	-	-	-

Kecamatan Pagedangan

Sumber : Kantor Desa se- Kecamatan Pagedangan
Source : *Villages Offices in Pagedangan District*

Table 4.5.3 Keberadaan Perkumpulan Olahraga di Kec. Pagedangan *The Excistency of Sport Clubs in Pagedangan District*
 Table
 2012

No	Desa/Kelurahan <i>Village/Sp. Village</i>	Perkumpulan Olahraga / <i>Sport Clubs</i>				
		Sepakbola <i>Soccer</i>	Bolavoli <i>VolleyBall</i>	Bulutangkis <i>Badminton</i>	Tenis <i>Tennis</i>	Silat <i>Silat</i>
(1)	(2)	(3)	(4)	(5)	(6)	(7)
1	Karang Tengah	✓	✓	✓	-	-
2	Malang Nengah	✓	✓	✓	-	-
3	Jatake	✓	✓	✓	-	-
4	Kadusirung	✓	✓	✓	-	-
5	Situgadung	✓	✓	✓	-	-
6	Pagedangan	✓	✓	✓	-	-
7	Cicalengka	✓	✓	✓	-	-
8	Lengkong Kulon	✓	✓	✓	-	-
9	Cijantra	✓	✓	✓	-	-
10	Medang	✓	✓	✓	-	-
11	Cihuni	✓	✓	✓	-	-
Kecamatan Pagedangan						

Sumber : Kantor Desa se- Kecamatan Pagedangan
 Source : *Villages Offices in Pagedangan District*

<http://tangerangkab.bps.go.id>

BAB V
PERTANIAN

Agriculture

<http://tangerangkabps.go.id>

Table 5.1.1 Penggunaan Lahan Sawah menurut Jenis Pengairan
 Table *Utilization of Paddy Field by Type of Irrigation*
 2012

No.	Jenis Pengairan <i>Type of Irrigation</i>	Frekuensi Penanaman Padi Setahun <i>Frequency of Planting Paddy in a Year</i>		
		≥ 2 kali/ <i>Twice or More</i>	1 kali/ <i>Once</i>	Jumlah/ <i>Total</i> <i>Ha</i>
(1)	(2)	(3)		(4)
1.	Pengairan Teknis <i>Technical Irrigation</i>	-	-	-
2.	Pengairan Setengah Teknis <i>Semi Technical Irrigation</i>	-	-	-
3.	Pengairan Sederhana PU <i>Non Technical Irrigation PU</i>	-	-	-
4.	Pengairan Non PU <i>Non PU Irrigation</i>	-	-	-
5.	Tadah Hujan <i>Rain Fed</i>	770	86	856
6.	Pasang Surut	-	-	-
7.	Lebak	-	-	-
8.	Polder dan lainnya <i>Folder and the Other</i>	-	-	-
Jumlah		770	86	856

Sumber : Balai Penyuluh Pertanian Kecamatan Pagedangan
 Source : *Agriculture Technical Assistance of Pagedangan District*

Tabel 5.1..2 Penggunaan Lahan Kering menurut Status Penggunaan Lahan
Table Area of Dry Land by Status of Land Utilization
 2012

No	Status Penggunaan Lahan <i>Status of Land Utilization</i>	Luas Area (Ha)
(1)	(2)	(3)
1	Bangunan, Pekarangan dan Halaman Sekitar <i>House Compound</i>	1365
2	Tegal, Kebon / <i>Garden</i>	985
3	Ladang, huma / <i>Dry Land</i>	198
4	Penggembalaan, padang rumput <i>Grass Land</i>	10
5	Rawa (tidak ditanam) <i>Swamps Fed</i>	75
6	Tanah sementara tidak diusahakan <i>Temporary Fallow Land</i>	908
7	Tanaman kayu-kayuan dan hutan rakyat <i>Private Wood & Forested Land</i>	-
8	Hutan negara / <i>State Forest</i>	-
9	Perkebunan / <i>Estate Land</i>	-
10	Tambak / <i>Dyke</i>	
11	Kolam / <i>Pond</i>	5
12	Lainnya / <i>Others</i>	167
Jumlah / <i>Total</i>		3713

Sumber / *Source* : Dinas Pertanian dan Peternakan Kabupaten Tangerang

Tabel 5.2.1 **KEADAAN ALAT/MESIN DAN KELEMBAGAAN PERTANIAN
TANAMAN PANGAN**

2012

No.	Jenis Alat/Mesin dan Kelembagaan Pertanian	Kondisi Baik *)	Rusak Berat **)	Jumlah (3) + (4)
(1)	(2)	(3)	(4)	(5)
1.	Pengolahan Lahan			
	a. Traktor Roda Dua	-	-	-
	1) Kecil (< 6 PK)	-	-	-
	2) Sedang (6 - 8,5 PK)	4	2	6
	3) Besar (> 8,5 PK)	-	-	-
	b. Traktor Roda Empat	-	-	-
	1) Mini (< 25 PK)	-	-	-
	2) Sedang (25 - 50 PK)	-	-	-
	3) Besar (> 50 PK)	-	-	-
2.	Penanaman			
	a. <i>Jabber</i>	-	-	-
	b. <i>Seeder</i>	-	-	-
	c. <i>Transplanter</i>	-	-	-
3.	Pemupukan			
	a. Pembenam pupuk (<i>Applicator</i>)	-	-	-
	b. Penebar Pupuk (<i>Spreader</i>)	-	-	-

Keterangan :

*) Termasuk yang rusak ringan yang masih dapat diperbaiki

**) Tidak dapat digunakan lagi (secara ekonomi tidak layak diperbaiki)

Tabel

5.2.1 Lanjutan

BAB 5 PERTANIAN

4.	Pengendalian OPT			
	a. <i>Hand Sprayer</i>	98	4	102
	b. <i>Knapsack Power Sprayer</i>	-	-	-
	c. <i>Skid Power Sprayer</i>	-	-	-
	d. <i>Swing Fog</i>	-	-	-
	e. Emposan Tikus	18	2	20
	f. Pembersih Gulma Manual	-	-	-
	g. Pembersih Gulma Bermesin (<i>Power Weeder</i>)	-	-	-
5.	Pengairan			
	a. Pompa Air	-	-	-
	1) Diameter 2	12	6	18
	2) Diameter 3	4	-	4
	3) Diameter 4	-	-	-
	4) Diameter 6	-	-	-
	5) Diameter lainnya	-	-	-
	b. Irigasi Curah (<i>Sprinkle Irrigation</i>)	-	-	-
	c. Irigasi Tetes (<i>Drip Irrigation</i>)	-	-	-

Keterangan :

*) Termasuk yang rusak ringan yang masih dapat diperbaiki

**) Tidak dapat digunakan lagi (secara ekonomi tidak layak diperbaiki)

Sumber / Source : Dinas Pertanian dan Peternakan Kabupaten Tangerang

Tabel
5.2.1 Lanjutan

No.	Jenis Alat/Mesin dan Kelembagaan Pertanian	Kondisi Baik *)	Rusak Berat **)	Jumlah (3) + (1)
(1)	(2)	(3)	(4)	(5)
6.	Pemanenan			
	a. Sabit Bergerigi	1,268	-	1,268
	b. <i>Reaper</i>	-	-	-
	c. <i>Combine Harvester</i>	-	-	-
	d. <i>Stripper</i>	-	-	-
7.	Perontok/Pemipil			
	a. Perontok Padi (Thresher)	-	-	-
	1) <i>Pedal Thresher</i>	-	-	-
	2) <i>Power Thresher</i>	1	-	1
	b. Pemipil Jagung (<i>Cornsheller</i>)	-	-	-
	c. Perontok Kedelai (<i>Thresher</i>)	-	-	-
	d. Perontok Multiguna (Padi, Jagung, Kedelai)	-	-	-
8.	Pembersih Gabah (<i>Winower</i>)	-	-	-
9.	Pengeringan (<i>Dryer</i>)			
	a. <i>Box Dryer</i>	-	-	-
	b. <i>Continous Dryer</i>	-	-	-
10.	Penggilingan			
	a. Penggilingan Padi Besar (<i>Large Rice Mill</i>)	-	-	-
	b. Penggilingan Padi Kecil (<i>Small Rice Mill</i>)	18	-	18
	c. <i>Rice Milling Unit</i>	-	-	-
	d. Pemecah Kulit gabah (<i>Husker</i>)	18	-	18
	e. Pemisah Gabah dengan Beras (<i>Separator</i>)	-	-	-
	f. Penyosoh Beras Pecah Kulit (<i>Polisher</i>)	18	-	18
	g. Penggiling Jagung (<i>Corn Mill</i>)	-	-	-

Tabel
5.2.1 **Lanjutan**

11.	Pengolahan			
	a. Pamarut Ubi Kayu	-	-	-
	b. Pembuat Chip	-	-	-
	c. Penepung	-	-	-
	d. Pembuat Pellet	-	-	-
	e. Perajang	-	-	-
	f. Penyawut	-	-	-
	g. Grader (untuk Kacang Tanah/Kedelai)	-	-	-
12.	Pembuatan Pupuk Organik/Kompos			
	a. Pencacah/Penghancur	-	-	-
	b. Pencampur/Mixer	-	-	-
13.	Cold Storage	-	-	-
14.	Kelembagaan Pertanian			
	a. Kelompok Tani (POKTAN)			60
	b. Gabungan Kelompok Tani (GAPOKTAN)			3
	c. Koperasi Unit Desa (KUD)/Koperasi Tani			-
	d. Kios Sarana Produksi Pertanian (Saprotan)			-
	e. Lainnya :			-

Keterangan :

*) Termasuk yang rusak ringan yang masih dapat diperbaiki

**) Tidak dapat digunakan lagi (secara ekonomi tidak layak diperbaiki)

Tabel

5.2.1 **PEMBENIHAN TANAMAN PANGAN DI KECAMATAN PAGEDANGAN
2012**

No.	Komoditi	Penangkaran Benih			Produksi** (kg/stek)	Perdagangan Benih		Jumlah Penggunaan Benih **)	
		Jumlah Penangkar/ Produsen (unit usaha)	Luas Penangkaran (m ²)			Jumlah Pedagang Benih (unit usaha)	Jumlah Benih yang terjual** (kg/stek)	Bersertifikat	Tidak Bersertifikat
			Tanam	Panen					
(1)	(2)	(3)	(4)	(5)	(6)	(7)	(8)	(9)	(10)
1.	Benih Padi								
1	a. Hibrida	-	-	-	-	-	-	-	-
	b. Unggul	-	-	-	-	-	-	29375	24,000
	c. Lokal	-	-	-	-	-	-	-	-
2.	Benih Jagung								
	a. Hibrida	-	-	-	-	-	-	6	-
	b. Unggul	-	-	-	-	-	-	-	-
	c. Lokal	-	-	-	-	-	-	-	175
3.	Benih Kedelai								
4.	Benih Kacang Tanah								
	a. Unggul	-	-	-	-	-	-	-	-
	b. Lokal	-	-	-	-	-	-	-	750
5.	Benih Kacang Hijau								
6.	Benih Ubi Kayu								
	Lokal	-	-	-	-	-	-	-	25,000
7.	Benih Ubi Jalar								
	Lokal	-	-	-	-	-	-	-	11,000

Keterangan :

*) Untuk Informasi penangkaran/perdagangan benih menggunakan pendekatan domisili unit usaha

Sedangkan informasi penggunaan benih menggunakan pendekatan area

**) Benih padi, jagung, kedelai, kacang tanah, kacang hijau dan sorgum dalam satuan kilogram

TABEL 5.2.2 PEMBENIHAN TANAMAN HOLTIKULTURA DI KECAMATAN PAGEDANGAN 2012

No.	Nama Tanaman	Penangkaran Benih			Perdagangan Benih		Jumlah Penggunaan Benih **)	
		Jumlah Produsen (Unit)	Luas Penangkaran (Ha)	Produksi Benih (Kg/phn)	Jumlah Pedagang Benih (Org)	Jumlah Benih yang Diperdagangkan (Kg/phn)	Bersertifikat	Tidak Bersertifikat
(1)	(2)	(3)	(4)	(5)	(6)	(7)	(8)	(9)
1.	Sayuran							
	1). Bawang Merah	-	-	-	-	-	-	-
	2). Cabe Besar	-	-	-	1	4	1	-
	3). Ketimun	-	-	-	1	6	5	4
	4). Kacang Panjang	-	-	-	1	5	1	3
	5). Kangkung	-	-	-	1	15	-	17
	6). Terung	-	-	-	1	2	1	1
	7). Bayam	-	-	-	1	21	-	15
2.	Buah-buahan							
	1). Pisang	-	-	-	-	-	-	2,500
	2). Mangga	-	-	-	-	-	-	100
	3). Durian	-	-	-	-	-	-	40
	4). Pepaya	-	-	-	-	-	4	-
	5). Belimbing	-	-	-	-	-	-	200
	6). Jambu Biji	-	-	-	-	-	-	100
3.	Tanaman Hias							
	1). Anggrek	-	-	-	-	-	2,500	600
	2). Kamboja Jepang (Adenium)	-	-	-	-	-	-	100
	3). Krisan	-	-	-	-	-	-	-
	4). Aglaonema	-	-	-	-	-	-	-
	5). Palem	-	-	-	-	-	-	60
	6). Pedang-pedangan (Sansievera)	-	-	-	-	-	-	300
4.	Tanaman Biofarmaka							
	1). Jahe	-	-	-	-	-	-	30
	2). Temulawak	-	-	-	-	-	-	20
	3). Kencur	-	-	-	-	-	-	50
	4). Kunyit	-	-	-	-	-	-	70
	5). Laos/Lengkuas	-	-	-	-	-	-	20
	6). Lempuyang	-	-	-	-	-	-	40

Sumber / Source : Dinas Pertanian dan Peternakan Kabupaten Tangerang

BAB VI
INDUSTRI
DAN PERDAGANGAN

Manufacture and Trade

<http://tanggulangkebab.go.id>

BAB 6 INDUSTRI DAN PERDAGANGAN

Table 6.1.1 Jumlah Bank, Koperasi dan Hotel menurut Desa di Kecamatan Pagedangan
Table Number of Bank, Cooperative, and Hotel by Village in Pagedangan District
 2012

No.	Desa/Kelurahan <i>Village/Spc. Village</i>	Hotel, Penginapan <i>Hotel, Motel</i>	Bank <i>Bank</i>	BPR	Koperasi Unit Desa (KUD)	Koperasi Non KUD
(1)	(2)	(3)	(4)	(5)	(6)	(7)
1	Karang Tengah	-	-	-	-	✓
2	Malang Nengah	-	-	-	-	✓
3	Jatake	-	-	-	-	✓
4	Kadusirung	-	-	-	-	✓
5	Situgadung	-	-	-	-	✓
6	Pagedangan	-	-	-	-	✓
7	Cicalengka	-	-	-	-	✓
8	Lengkong Kulon	-	-	-	-	✓
9	Cijantra	-	-	-	-	✓
10	Medang	-	-	-	-	✓
11	Cihuni	-	-	-	-	✓
Kecamatan Pagedangan						

Sumber : Kantor Desa se-Kecamatan Pagedangan
 Source : *Village Office of Pagedangan Distric*

BAB 6 INDUSTRI DAN PERDAGANGAN

Table 6.1.2 Jumlah Sarana Perdagangan menurut Desa di Kecamatan Pagedangan
Table Number of Trading Facilityl by Village in Pagedangan District
 2012

No.	Desa/Kelurahan <i>Village/Spc.Village</i>	Pasar Permanen/Semi Permanen <i>Traditional Market</i>	Pasar Tanpa Bangunan <i>Outdoor Market</i>	Kelompok Pertokoan/Ruko <i>Stores</i>
(1)	(2)	(3)	(4)	(5)
1	Karang Tengah	-	-	✓
2	Malang Nengah	-	-	✓
3	Jatake	-	✓	✓
4	Kadusirung	-	-	✓
5	Situgadung	-	-	✓
6	Pagedangan	-	✓	✓
7	Cicalengka	✓	-	✓
8	Lengkong Kulon	-	✓	✓
9	Cijantra	-	✓	✓
10	Medang	✓	✓	✓
11	Cihuni	-	-	✓
Kecamatan Pagedangan				

Sumber : Kantor Desa se-Kecamatan Pagedangan
 Source : *Village Office of Pagedangan Distric*

BAB 6 INDUSTRI DAN PERDAGANGAN

Table 6.1.3 Jumlah Sarana Kegiatan Ekonomi Lainnya menurut Desa di Kec. Pagedangan
Table
Number of Other Economic Facility by Village in Pagedangan District
 2012

No.	Desa/Kelurahan <i>Village/Spc. Village</i>	Bengkel Kendaraan Bermotor <i>Automotif Service</i>	Bengkel Elektronik <i>Electronic Service</i>	Usaha Fotokopi <i>Foto Copy Centre</i>	Agen Perjalanan Wisata <i>Travel Agent</i>
(1)	(2)	(3)	(4)	(5)	(6)
1	Karang Tengah	✓	✓	-	-
2	Malang Nengah	✓	✓	✓	-
3	Jatake	✓	✓	-	-
4	Kadusirung	✓	✓	✓	-
5	Situgadung	✓	✓	✓	-
6	Pagedangan	✓	✓	✓	-
7	Cicalengka	✓	✓	✓	-
8	Lengkong Kulon	✓	✓	✓	-
9	Cijantra	✓	✓	-	-
10	Medang	✓	✓	✓	✓
11	Cihuni	✓	✓	-	-
Kecamatan Pagedangan					

Sumber : Kantor Desa se-Kecamatan Pagedangan
 Source : *Village Office of Pagedangan Distric*

BAB 6 INDUSTRI DAN PERDAGANGAN

Tabel / Table 6.1.3

Lanjutan Tabel
Continued Table

No.	Desa/Kelurahan <i>Village/Spv. Village</i>	Pangkas Rambut <i>Haircut</i>	Salon Kecantikan <i>Beauty Salon</i>	Bengkel Las <i>Weld Service</i>	Sewa Alat Pesta <i>Rental Party Equipment</i>
(1)	(2)	(7)	(8)	(9)	(10)
1	Karang Tengah	✓	✓	✓	✓
2	Malang Nengah	✓	✓	✓	✓
3	Jatake	✓	✓	✓	✓
4	Kadusirung	✓	✓	✓	✓
5	Situgadung	✓	✓	✓	✓
6	Pagedangan	✓	✓	✓	✓
7	Cicalengka	✓	✓	✓	✓
8	Lengkong Kulon	✓	✓	✓	✓
9	Cijantra	✓	✓	✓	✓
10	Medang	✓	✓	✓	✓
11	Cihuni	✓	✓	✓	✓
Kecamatan Pagedangan					

Sumber : Kantor Desa se-Kecamatan Pagedangan
Source : Village Office of Pagedangan Distric

BAB 6 INDUSTRI DAN PERDAGANGAN

Table 6.3.1 Jumlah Keluarga yang Menggunakan Listrik dan Telepon di Kec. Pagedangan
Table *Number of Household who Use Electricity and Telephone in Pagedangan District*
 2011

No.	Desa/Kelurahan <i>Village/Spc.Village</i>	Listrik PLN dng Meteran <i>State Electricity Enterprise</i>	Listrik PLN Tanpa Meteran <i>State Electricity Enterprise</i>	Lainnya <i>Other</i>
(1)	(2)	(3)	(4)	(6)
1	Karang Tengah	761	286	25
2	Malang Nengah	1268	225	61
3	Jatake	1672	143	21
4	Kadusirung	1151	483	12
5	Situgadung	1647	342	32
6	Pagedangan	2123	221	9
7	Cicalengka	856	215	13
8	Lengkong Kulon	1341	161	6
9	Cijantra	1564	254	26
10	Medang	5047	342	23
11	Cihuni	1159	285	11
Kecamatan Pagedangan		18589	2957	239

Sumber : Kantor Desa se-Kecamatan Pagedangan

Source : *Village Office of Pagedangan Distric*

<http://tangerangkab.bps.go.id>

BAB VII

PERHUBUNGAN DAN KOMUNIKASI

Transportation and Communication

<http://tangerangkab.go.id>

BAB 7 PERHUBUNGAN DAN KOMUNIKASI

Table 7.1 Jumlah Desa menurut Sarana Lalulintas Utama, Jenis Jalan Utama Serta Kapasitas Jalan di Kecamatan Pagedangan

Number of Villages by Main Traffic Means, Kind of Main Street and Capacity of Main Street in Pagedangan District
2012

No	Desa/Kelurahan <i>Village/Sp.Village</i>	Air <i>Water</i>	Darat / <i>Land</i>			Dapat Dilalui Roda 4 <i>Can be Passed by 4 Wheels Vehicle</i>	
			Aspal <i>Asphalt</i>	Diperkeras <i>Harden</i>	Tanah <i>Land</i>	Ya <i>Yes</i>	Tidak <i>No</i>
(1)	(2)	(3)	(4)	(5)	(6)	(7)	(8)
1	Karang Tengah	-	1	-	-	1	-
2	Malang Nengah	-	1	-	-	1	-
3	Jatake	-	1	-	-	1	-
4	Kadusirung	-	1	-	-	1	-
5	Situgadung	-	1	-	-	1	-
6	Pagedangan	-	1	-	-	1	-
7	Cicalengka	-	1	-	-	1	-
8	Lengkong Kulon	-	1	-	-	1	-
9	Cijantra	-	1	-	-	1	-
10	Medang	-	1	-	-	1	-
11	Cihuni	-	1	-	-	1	-
Kecamatan Pagedangan		-	1	-	-	1	-

Sumber : Kantor Desa se-Kecamatan Pagedangan

Source : Village Office of Pagedangan Distric

Kode 1: berarti "Ya" dan Kode - : berarti "Tidak"

Code 1: means "Yes" and Code - : means "No"

BAB 7 PERHUBUNGAN DAN KOMUNIKASI

Table 7.2 Jumlah Desa menurut Jenis Angkutan Umum di Kecamatan Pagedangan
 Table Number of Villages by Kind of Public Transportation in Pagedangan District
 2012

No	Desa/Kelurahan Village/S. Village	Ojek Sepeda Bicycle	Ojek Motor Motor Cycle	Kendaraan Vehicle		Perahu Motor Motor Ship	Kapal Motor Motor Boat	Lainnya Other
				Roda 3 3 Wheels	Roda 4 4 Wheels			
(1)	(2)	(3)	(4)	(5)	(6)	(7)	(8)	(9)
1	Karang Tengah	-	1	-	1	-	-	-
2	Malang Nengah	-	1	-	1	-	-	-
3	Jatake	-	1	-	1	-	-	-
4	Kadusirung	-	1	-	1	-	-	-
5	Situgadung	-	1	-	1	-	-	-
6	Pagedangan	-	1	-	1	-	-	-
7	Cicalengka	-	1	-	1	-	-	-
8	Lengkong Kulon	-	1	-	1	-	-	-
9	Cijantra	-	1	-	1	-	-	-
10	Medang	-	1	-	1	-	-	-
11	Cihuni	-	1	-	1	-	-	-
Kecamatan Pagedangan		-	1	-	1	-	-	-

Sumber : Kantor Desa se-Kecamatan Pagedangan

Source : Village Office of Pagedangan Distric

Kode 1 : berarti "Ya" dan Kode - : berarti "Tidak"

Code 1: means "Yes" and Code - : means "No"

BAB 7 PERHUBUNGAN DAN KOMUNIKASI

Table 7.3 Banyaknya Fasilitas Komunikasi di Kecamatan Pagedangan
Table Number of Communication Facility in Pagedangan District
 2012

No	Desa/Kelurahan <i>Village/S.Village</i>	Kantor Pos <i>Pos Office</i>	Telepon Umum <i>Public Phone</i>	Wartel <i>Phone Stall</i>	Warnet <i>Internet Stall</i>
(1)	(2)	(3)	(4)	(5)	(6)
1	Karang Tengah	-	-	-	✓
2	Malang Nengah	-	-	-	✓
3	Jatake	-	-	-	✓
4	Kadusirung	-	-	-	✓ -
5	Situgadung	-	-	-	✓
6	Pagedangan	-	-	-	✓
7	Cicalengka	-	-	-	✓
8	Lengkong Kulon	-	-	✓	✓
9	Cijantra	-	-	-	✓
10	Medang	-	-	-	✓
11	Cihuni	-	-	-	✓
Kecamatan Pagedangan					

Sumber : Kantor Desa se-Kecamatan Pagedangan

Source : *Village Office of Pagedangan Distric*

<http://tangerangkab.bps.go.id>

DATA

MENCERDASKAN BANGSA



BADAN PUSAT STATISTIK KABUPATEN TANGERANG
Jl. Ki Mas Laeng No. 36 Tigaraksa Kabupaten Tangerang Telp / Fax : 021-5996105
Website : <http://tangerangkab.bps.go.id>
Email : bps3603@bps.go.id

