

Kecamatan Candimulyo Dalam Angka 2016

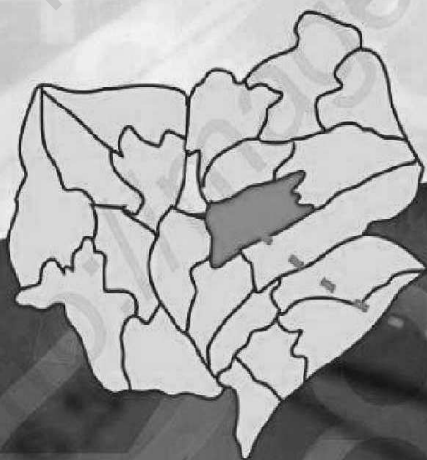
Candimulyo Sub-District in Figures



**BADAN PUSAT STATISTIK
KABUPATEN MAGELANG**

Kecamatan Candimulyo Dalam Angka 2016

Candimulyo Sub-District in Figures



Judul Buku : KECAMATAN CANDIMULYO
DALAM ANGKA 2016

Katalog BPS : 1101002.33.08.100

Nomor Publikasi : 3308100.1601

Ukuran Buku : 16,5 x 21,5 cm

Jumlah Halaman : 64

Naskah : Koordinator Statistik
Kecamatan Candimulyo

Gambar Kulit : Seksi IPDS

Diterbitkan Oleh : BPS Kabupaten Magelang

Boleh dikutip dengan menyebut nama sumbernya

KATA SAMBUTAN

Assalamu 'alaikum Wr. Wb

Buku “ **KECAMATAN CANDIMULYO DALAM ANGKA 2016**“ disusun dalam rangka memaparkan kondisi kecamatan dalam suatu kurun waktu tertentu dalam bentuk angka. Data yang disajikan apabila diolah dengan kondisi tertentu dapat memberikan gambaran yang relatif obyektif tentang situasi dan kondisi Kecamatan Candimulyo.

Data yang disampaikan disusun dari data yang diperoleh dari pemerintah Desa, Dinas / Intansi di tingkat Kecamatan dalam satu tahun. Potensi baik merupakan kekuatan maupun kelemahan sumber daya yang ada, baik alam maupun manusia dan dapat digunakan untuk menemukan permasalahan yang dihadapi dan cara penanganannya. Oleh karena itu penerbitan buku “**KECAMATAN CANDIMULYO DALAM ANGKA 2016**“ sangat diperlukan untuk melihat tingkat perkembangan Kecamatan Candimulyo.

Dengan keterbatasan yang kami miliki, buku ini kami sajikan dengan harapan dapat digunakan para pihak yang membutuhkan.

Wassalamu' alaikum Wr Wb.

Candimulyo, Agustus 2016

CAMAT CANDIMULYO

Agung Nugroha, S.Sos

KATA PENGANTAR

Buku “ **KECAMATAN CANDIMULYO DALAM ANGKA 2016** “ ini merupakan publikasi tahunan, informasi yang dimuat dalam buku ini memberi gambaran mengenai keadaan geografis, pemerintahan, penduduk dan tenaga kerja, pendidikan, kesehatan, pertanian, perumahan dan perekonomian.

Dengan terbitnya buku ini kami sampaikan banyak terima kasih kepada :

1. Yth. Bapak Camat Candimulyo.
2. Yth. Kepala Dinas / Instansi / Lembaga / Badan baik Pemerintah maupun swasta di Kecamatan Candimulyo.
3. Yth. Kepala Desa di Kecamatan Candimulyo.

Kami atas selaku penyusun mengucapkan terima kasih atas bantuan dan kerjasamanya sehingga terwujudnya publikasi ini.

Kritik dan saran yang membangun dari semua pihak untuk penerbitan yang akan datang sangat kami harapkan. Semoga buku ini berguna dan bermanfaat khususnya bagi konsumen data.

Candimulyo, Agustus 2016

**Koordinator Statistik
Kecamatan Candimulyo**

NUR SAMSUL BICHAN

DAFTAR ISI

Hal

KATA SAMBUTAN	i
KATA PENGANTAR	ii
DAFTAR ISI	iii
DAFTAR GAMBAR	vii
DAFTAR GRAFIK	viii

Tabel

BAB I	GEOGRAFI	
	Batas – Batas Wilayah Kecamatan Candimulyo.....	3
1.1	Lokasi Desa Menurut Keadaan Topografi Dirinci Menurut Desa Tahun 2015.....	4
1.2	Kondisi Desa Menurut Kemiringan Lahan Dirinci Menurut Desa Tahun 2015.....	5
1.3	Lokasi Desa Menurut Ketinggian DPL Dirinci Menurut Desa Tahun 2015.....	6
1.4	Lokasi Desa Terhadap Kawasan Hutan Dirinci Menurut Desa Tahun 2015.....	7
BAB II	PEMERINTAHAN	
2.1	Nama Kepala Desa Dan Sekretaris Desa Tahun 2015.....	8
2.2	Banyaknya Dusun, RT, RW menurut Desa Tahun 2015.....	9
2.3	Klasifikasi Desa Tahun 2015.....	10
BAB III	PENDUDUK	
3.1	Jumlah Penduduk Menurut Jenis Kelamin Dirinci Menurut Desa Tahun 2015.....	11
3.2	Luas Wilayah, Jumlah Penduduk Dan Kepadatan Penduduk Per Km ² Dirinci Menurut Desa Tahun 2015.....	13

3.3	Jumlah Penduduk, Rumah Tangga Dan Rata-Rata Penduduk Tiap Rumah Tangga Dirinci Menurut Desa Tahun 2015.....	15
3.4	Sex Ratio Penduduk Di Tiap Desa Dirinci Per Desa Tahun 2015 Tahun 2015.....	16
3.5	Mutasi Penduduk Tiap Desa Tahun 2015	17
3.6	Estimasi Jumlah Penduduk Menurut Kelompok Umur Dan Jenis Kelamin Tahun 2015.....	18
3.7	Jumlah Penduduk Dirinci Menurut Deas, Kelompok Umur Dan Jenis Kelamin.....	19

BAB IV PENDIDIKAN, SOSIAL DAN SARANA OLAHRAGA

4. 1	Jumlah Fasilitas Pendidikan Negeri Dirinci Menurut Desa Dan Jenis Lembaga Pendidikan Tahun 2015.....	24
4. 2	Jumlah Fasilitas Pendidikan Swasta Dirinci Menurut Desa Dan Jenis Lembaga Pendidikan Tahun 2015.....	26
4.3	Jumlah Murid Dan Guru Di Kecamatan Candimulya Tahun 2015.....	28
4.4	Jumlah Dan Keberadaan Fasilitas Perdagangan Menurut Desa / Kelurahan Tahun 2015.....	29
4.5	Kegiatan Institusi Sosial Menurut Desa / Kelurahan Tahun 2015.....	30
4.6	Fasilitas Olahraga Menurut Desa / Kelurahan Tahun 2015.....	32
4.7	Presentase Penduduk Menurut Agama Dirinci Tiap Desa / Kelurahan Tahun 2015.....	34
4.8	Banyaknya Tempat Ibadah Menurut Desa / Kelurahan Tahun..	35

BAB V KESEHATAN

5. 1	Jumlah Sarana Kesehatan Dirinci Menurut Desa Tahun 2015.....	36
5. 2	Banyaknya Tenaga Kesehatan Yang Bertempat Tinggal Di Desa Dirinci Menurut Desa Tahun 2015.....	37

BAB VI	PERTANIAN	
6.1	Luas Lahan menurut Penggunaannya (ha) Tahun 2015.....	38
6.2	Luas Panen, Rata-rata Produksi dan Produksi Bahan Makanan Utama Menurut Komuditas Tahun 2015.....	39
6.3	Luas Panen dan Produksi Tanaman Hortikultura Tahun 2015...	40
6.4	Produksi Tanaman Buah-buahan Tahun 2015.....	41
6.5	Prroduksi Tanaman Perkebunana Tahun 2015.....	42
6.6.	Luas Lahan Pertanian Dan Lahan Non Pertanian Dirinci Menurut Desa Tahun 2015.....	43
6.7	Banyaknya Anggota Gapoktan Dirinci Per Desa Menurut Jenis Kelamin Tahun 2015.....	44
6.8	Potensi Ternak Besar Dan Unggas Dirinci Menurut Desa Tahun 2015.....	45

BAB VII	PDRB	
7.1	Produk Domestik Regional Brutto Kec. Candimulyo Menurut Lapangan Usaha Atas Dasar Harga Berlaku Tahun 2010-2015.....	46
7.2	Produk Domestik Regional Brutto Kecamatan Candimulyo Menurut Lapangan Usaha Atas Dasar Harga Konstan 2000 Tahun 2010 – 2015.....	47
7.3	Distribusi Persentase Produk Domestik Regional Brutto Kec. Candimulyo Atas Dasar Harga Berlaku Tahun 2010 – 2015.....	48
7.4	Distribusi Persentase Produk Domestik Regional Brutto Kec. Candimulyo Atas Dasar Harga Konstan 2000 Tahun 2010 – 2015.....	49
7.5	Indeks Implisit Produk Domestik Regional Brutto Kecamatan Candimulyo Tahun 2010 – 2015.....	50
7.6	Pertumbuhan Ekonomi Kecamatan Candimulyo Tahun 2010 – 2015.....	51

BAB VIII	TRANSPORTASI	
8. 1	Banyaknya Sasaran Angkutan Darat Dan Jenis Kendaraan Bermotor Dirinci Per Desa Keadaan Akhir Tahun 2015.....	52

8.2	Fasilitas Komunikasi Menurut Desa/Kelurahan Keadaan akhir Tahun 2015.....	53
8.3	Panjang Jalan Propinsi, Kabupaten, Desa Dirinci Menurut Desa Tahun 2015.....	54

DAFTAR GAMBAR

1.1	Peta Kecamatan Candimulyo.....	1
1.2	Peta Kabupaten Magelang.....	2

<https://magelangkab.bps.go.id>

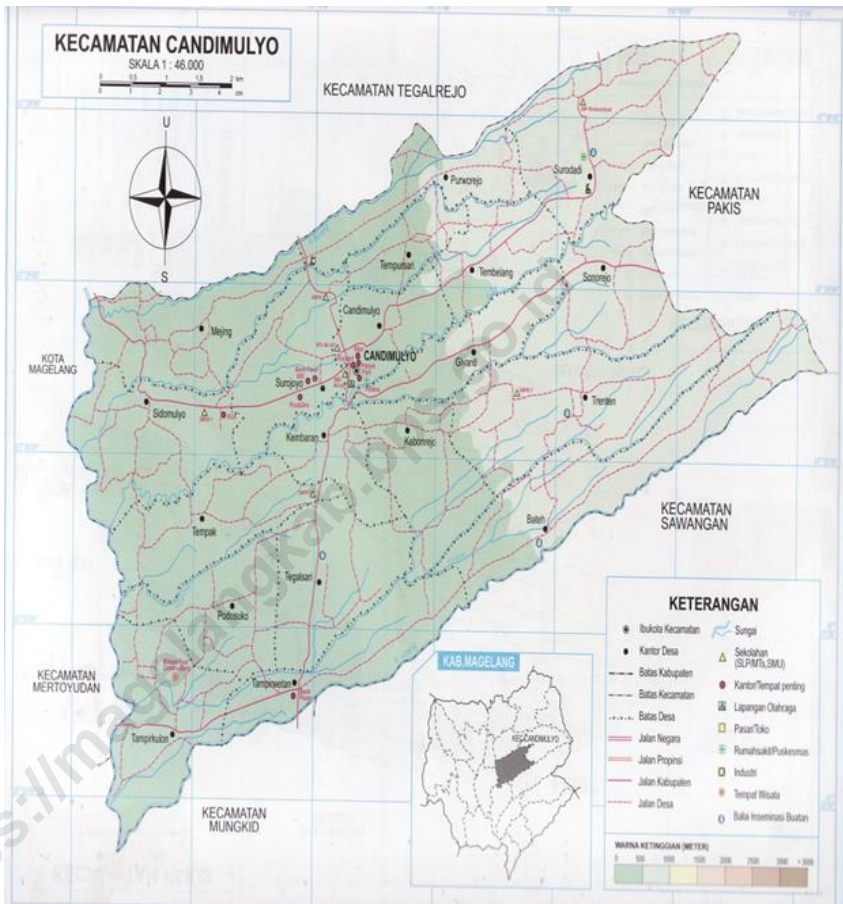
DAFTAR GRAFIK

3.1	Grafik Jumlah Penduduk Menurut Jenis Kelamin, Tahun 2015.....	12
3.2	Grafik Luas Wilayah per Km ² Dirinci Menurut Desa, Tahun 2015.....	14
3.3	Piramida Penduduk Menurut Kelompok Umur, 2015.....	23
9.4	Grafik Hasil Rekapitulasi Perolehan Suara DPR, DPRD I, DPRD II.....	64

<https://magelangkab.bps.go.id>

BAB I GEOGRAFI

<http://magelangkab.bps.go.id>



Gambar 1.1 Peta Kecamatan Candimulyo



Gambar 1.2 Peta Kabupaten Magelang

BATAS-BATAS WILAYAH KEC. CANDIMULYO

1. Sebelah Utara berbatasan dengan Kecamatan Tegalrejo.
 2. Sebelah Timur berbatasan dengan Kecamatan Pakis.
 3. Sebelah Selatan berbatasan dengan Kec. Sawangan dan Kec. Mungkid.
 4. Sebelah Barat berbatasan dengan Kec. Mertoyudan dan Kota Magelang.
- Ketinggian Dari Permukaan Laut : 347 m

Tabel 1.1
Lokasi Desa Menurut Keadaan Topografi
Dirinci Menurut Desa, 2015

No	Desa	Puncak	Lereng	Lembah	Hamparan
1	2	3	4	5	6
1	Tampir Kulon				√
2	Tampir Wetan				√
3	Bateh				√
4	Trenten				√
5	Kebonrejo				√
6	Kembaran				√
7	Tegalsari				√
8	Podosoko				√
9	Tempak				√
10	Sidomulyo				√
11	Mejing				√
12	Surojoyo				√
13	Candimulyo				√
14	Giyanti				√
15	Sonorejo				√
16	Tembelang				√
17	Tempursari				√
18	Purworejo				√
19	Surodadi				√

Sumber Data : BPS Kabupaten Magelang

Tabel 1.2
Kondisi Desa Menurut Kemiringan Lahan
Dirinci Menurut Desa, 2015

No	Desa	Landai < 15 Derajat	Sedang 5 - 25Derajat	Curam > 25Derajat
1	2	3	4	5
1	Tampir Kulon	√		
2	Tampir Wetan	√		
3	Bateh		√	
4	Trenten	√		
5	Kebonrejo	√		
6	Kembaran	√		
7	Tegalsari	√		
8	Podosoko	√		
9	Tempak	√		
10	Sidomulyo	√		
11	Mejing	√		
12	Surojoyo	√		
13	Candimulyo	√		
14	Giyanti	√		
15	Sonorejo	√		
16	Tembelang		√	
17	Tempursari	√		
18	Purworejo		√	
19	Surodadi		√	

Sumber Data : BPS Kabupaten Magelang

Tabel 1.3
Lokasi Desa Menurut Ketinggian DPL
Dirinci Menurut Desa, 2015

No	Desa	<300	300-500	501-700	>700
1	2	3	4	5	6
1	Tampir Kulon		√		
2	Tampir Wetan		√		
3	Bateh			√	
4	Trenten			√	
5	Kebonrejo		√		
6	Kembaran		√		
7	Tegalsari		√		
8	Podosoko		√		
9	Tempak		√		
10	Sidomulyo		√		
11	Mejing		√		
12	Surojoyo		√		
13	Candimulyo		√		
14	Giyanti			√	
15	Sonorejo			√	
16	Tembelang			√	
17	Tempursari			√	
18	Purworejo			√	
19	Surodadi			√	

Sumber Data : BPS Kabupaten Magelang

Tabel 1.4
Lokasi Desa Terhadap Kawasan Hutan
Dirinci Menurut Desa, 2015

No	Desa	Dalam Hutan	Sekitar Hutan	Di Luar Hutan
1	2	3	4	5
1	Tampir Kulon			√
2	Tampir Wetan			√
3	Bateh			√
4	Trenten			√
5	Kebonrejo			√
6	Kembaran			√
7	Tegalsari			√
8	Podosoko			√
9	Tempak			√
10	Sidomulyo			√
11	Mejing			√
12	Surojoyo			√
13	Candimulyo			√
14	Giyanti			√
15	Sonorejo			√
16	Tembelang			√
17	Tempursari			√
18	Purworejo			√
19	Surodadi			√

Sumber Data : BPS Kabupaten Magelang

BAB II

PEMERINTAHAN

<http://magelangkab.go.id>

Tabel 2.1
Nama Kepala Desa Dan Sekretaris Desa, 2015

No.	Desa	Nama Kepala	Nama Sekretaris
1	2	3	4
1	Tampir Kulon	Sopyan	-
2	Tampir Wetan	Mujiono	-
3	Bateh	Suis	-
4	Trenten	Wasono	Purwadi
5	Kebonrejo	Zaenal Mutaqin	Umi
6	Kembaran	Wiwin Zaerofi	-
7	Tegalsari	Wahyuni	Setyono
8	Podosoko	Warjana	Ning Nariyah
9	Tempak	Susanti	-
10	Sidomulyo	H.budi Sudiarto	-
11	Mejing	Muntowiyah	-
12	Surojoyo	Triyono	-
13	Candimulyo	Wardoyo	Sudarto
14	Giyanti	Khusen	-
15	Sonorejo	Sarjono	Maryoto
16	Tembelang	Suyitno	Pawit
17	Tempursari	Dahroni	Haris I Rusidi
18	Purworejo	M Sidik	Pramono
19	Surodadi	Muhajir	Heru Sugiyanta

Sumber Data : Kantor Kecamatan Candimulyo

Tabel 2.2
Banyaknya Dusun, RT, RW menurut Desa, 2015

No.	Desa	BANYAKNYA		
		Dusun	RW	RT
1	2	3	4	5
1	Tampir Kulon	11	10	24
2	Tampir Wetan	4	8	17
3	Bateh	13	14	30
4	Trenten	7	18	38
5	Kebonrejo	4	8	17
6	Kembaran	2	4	8
7	Tegalsari	5	4	15
8	Podosoko	9	7	20
9	Tempak	9	8	18
10	Sidomulyo	9	12	26
11	Mejing	9	9	23
12	Surojoyo	7	6	16
13	Candimulyo	4	7	14
14	Giyanti	3	4	16
15	Sonorejo	6	9	23
16	Tembelang	6	6	14
17	Tempursari	2	3	6
18	Purworejo	8	9	20
19	Surodadi	15	17	38
Jumlah		133	163	383

Sumber Data : Monografi Desa

Tabel 2.3
Klasifikasi Desa, 2015

No.	Desa	BANYAKNYA		
		Swadaya	Swakarya	Swasembada
1	2	3	4	5
1	Tampir Kulon	-	-	1
2	Tampir Wetan	-	-	1
3	Bateh	-	-	1
4	Trenten	-	-	1
5	Kebonrejo	-	-	1
6	Kembaran	-	-	1
7	Tegalsari	-	-	1
8	Podosoko	-	-	1
9	Tempak	-	-	1
10	Sidomulyo	-	-	1
11	Mejing	-	-	1
12	Surojoyo	-	-	1
13	Candimulyo	-	-	1
14	Giyanti	-	-	1
15	Sonorejo	-	-	1
16	Tembelang	-	-	1
17	Tempursari	-	-	1
18	Purworejo	-	-	1
19	Surodadi	-	-	1
Jumlah		-	-	19

Sumber Data : Kantor Kecamatan Candimulyo

BAB III

KEPENDUDUKAN

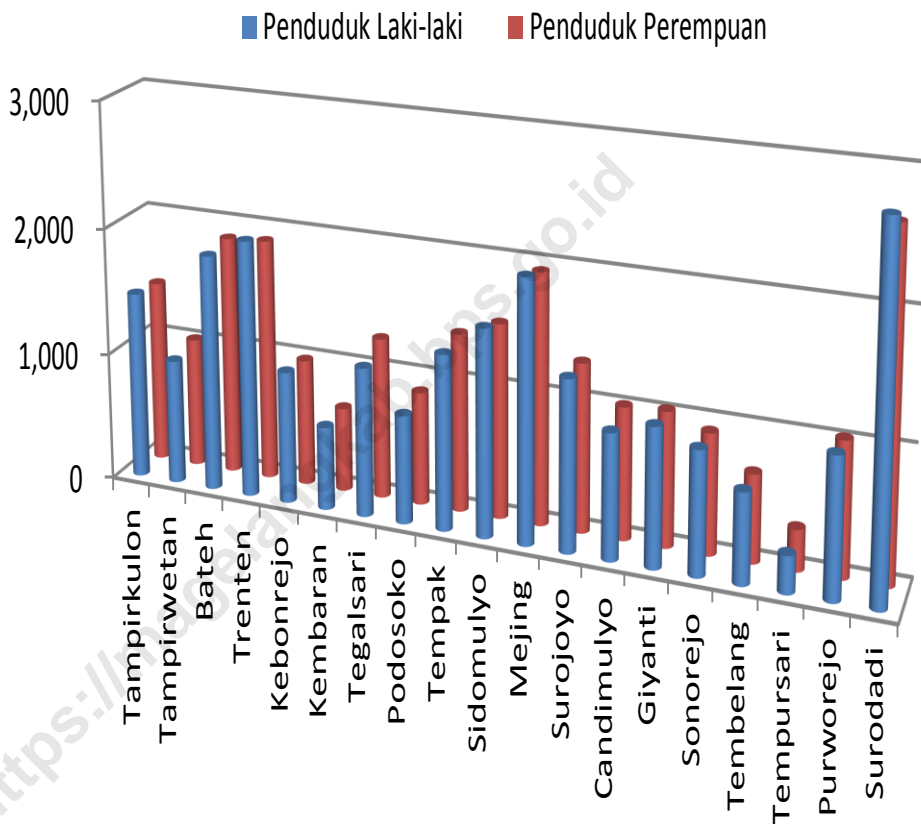
<https://magelangkab.go.id>

Tabel 3.1
Jumlah Penduduk Menurut Jenis Kelamin
Di Rinci Menurut Desa, 2015

No	Desa	Penduduk		Jumlah Penduduk
		Laki-laki	Perempuan	
1	Tampirkulon	1,466	1,433	2,899
2	Tampirwetan	973	1,017	1,990
3	Bateh	1,850	1,877	3,727
4	Trenten	2,007	1,897	3,904
5	Kebonrejo	1,027	990	2,017
6	Kembaran	646	655	1,301
7	Tegalsari	1,158	1,255	2,413
8	Podosoko	841	881	1,722
9	Tempak	1,357	1,386	2,743
10	Sidomulyo	1,602	1,511	3,113
11	Mejing	2,027	1,947	3,974
12	Surojoyo	1,321	1,305	2,626
13	Candimulyo	970	1,022	1,992
14	Giyanti	1,068	1,040	2,108
15	Sonorejo	952	930	1,882
16	Tembelang	696	677	1,373
17	Tempursari	289	320	609
18	Purworejo	1,072	1,034	2,106
19	Surodadi	2,788	2,632	5,420
Jumlah		24,110	23,809	47,919

Sumber BPS Kabupaten Magelang

Grafik 3.1
 Grafik Jumlah Penduduk Menurut Jenis Kelamin, 2015

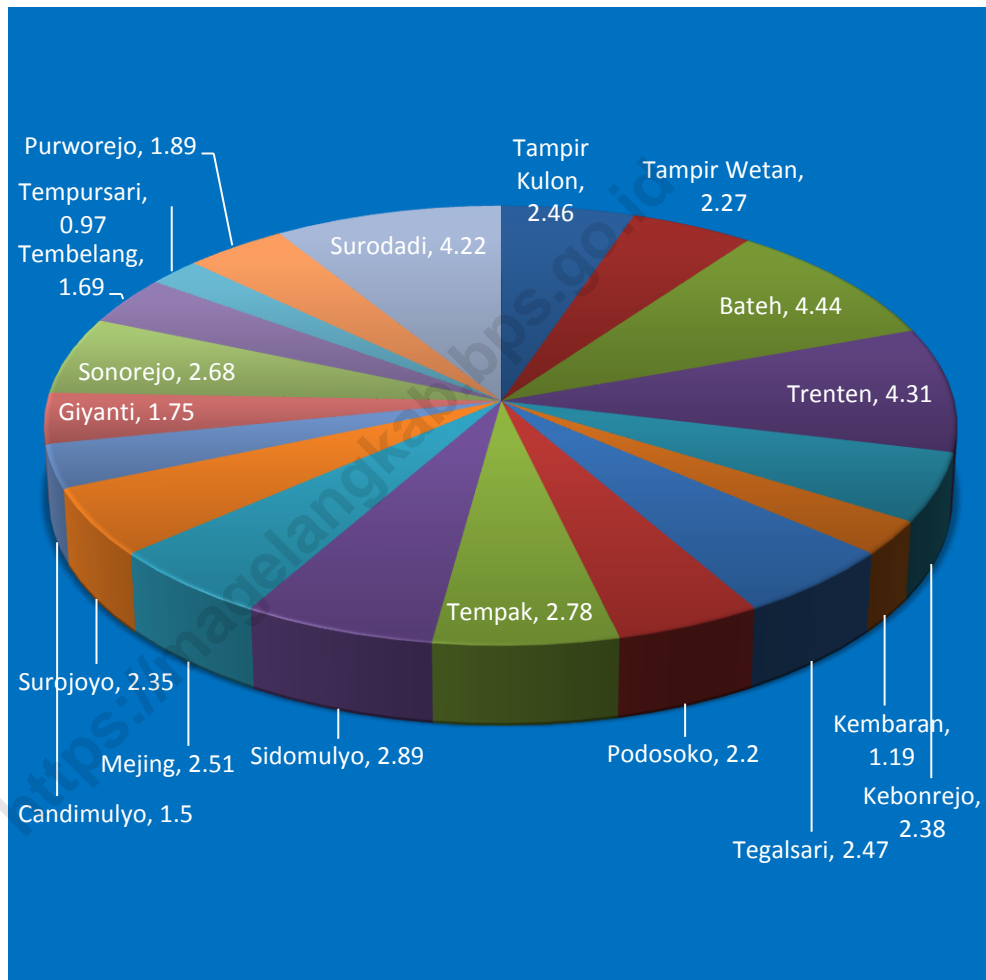


Tabel 3.2
Luas Wilayah, Jumlah Penduduk Dan Kepadatan Penduduk
per Km² Dirinci Menurut Desa, 2015

No.	Desa	Luas Wilayah (Km ²)	Jumlah Penduduk	Kepadatan Penduduk
1	2	3	4	5
1	Tampir Kulon	2.46	2,899	1,178
2	Tampir Wetan	2.27	1,990	877
3	Bateh	4.44	3,727	839
4	Trenten	4.31	3,904	906
5	Kebonrejo	2.38	2,017	847
6	Kembaran	1.19	1,301	1,093
7	Tegalsari	2.47	2,413	977
8	Podosoko	2.2	1,722	783
9	Tempak	2.78	2,743	987
10	Sidomulyo	2.89	3,113	1,077
11	Mejing	2.51	3,974	1,583
12	Surojoyo	2.35	2,626	1,117
13	Candimulyo	1.5	1,992	1,328
14	Giyanti	1.75	2,108	1,205
15	Sonorejo	2.68	1,882	702
16	Tembelang	1.69	1,373	812
17	Tempursari	0.97	609	628
18	Purworejo	1.89	2,106	1,114
19	Surodadi	4.22	5,420	1,284
Jumlah		46.95	47,919	1,021

Sumber BPS Kabupaten Magelang

Grafik 3.2
 Grafik Luas Wilayah per Km² Dirinci Menurut Desa, 2015



Tabel 3.3
Jumlah Penduduk, Rumah Tangga Dan Rata - Rata Penduduk
Tiap Rumah Tangga Dirinci Menurut Desa, 2015

No.	Desa	Jumlah Penduduk	Jumlah Rumah Tangga	Rata-rata Jiwa/RT
1	2	3	4	
1	Tampir Kulon	2,899	918	0.3
2	Tampir Wetan	1,990	592	0.3
3	Bateh	3,727	1,137	0.3
4	Trenten	3,904	1,178	0.3
5	Kebonrejo	2,017	619	0.3
6	Kembaran	1,301	379	0.3
7	Tegalsari	2,413	778	0.3
8	Podosoko	1,722	541	0.3
9	Tempak	2,743	812	0.3
10	Sidomulyo	3,113	897	0.3
11	Mejing	3,974	1109	0.3
12	Surojoyo	2,626	743	0.3
13	Candimulyo	1,992	552	0.3
14	Giyanti	2,108	632	0.3
15	Sonorejo	1,882	559	0.3
16	Tembelang	1,373	433	0.3
17	Tempursari	609	194	0.3
18	Purworejo	2,106	599	0.3
19	Surodadi	5,420	1,448	0.3
Jumlah		47,919	14,120	0.3

Sumber Data : BPS Kabupaten Magelang & Monografi desa

Tabel 3.4
Sex Ratio Penduduk Di Tiap Desa, 2015

No.	Desa	Penduduk			
		Laki-laki	Perempuan	Jumlah	Sex Ratio
1	2	3	4	5	6
1	Tampir Kulon	1,466	1,433	2,899	102
2	Tampir Wetan	973	1,017	1,990	96
3	Bateh	1,850	1,877	3,727	99
4	Trenten	2,007	1,897	3,904	106
5	Kebonrejo	1,027	990	2,017	104
6	Kembaran	646	655	1,301	99
7	Tegalsari	1,158	1,255	2,413	92
8	Podosoko	841	881	1,722	95
9	Tempak	1,357	1,386	2,743	98
10	Sidomulyo	1,602	1,511	3,113	106
11	Mejing	2,027	1,947	3,974	104
12	Surojoyo	1,321	1,305	2,626	101
13	Candimulyo	970	1,022	1,992	95
14	Giyanti	1,068	1,040	2,108	103
15	Sonorejo	952	930	1,882	102
16	Tembelang	696	677	1,373	103
17	Tempursari	289	320	609	90
18	Purworejo	1,072	1,034	2,106	104
19	Surodadi	2,788	2,632	5,420	106

Sumber Data : BPS Kabupaten Magelang

Tabel 3.5
Mutasi Penduduk Tiap Desa, 2014

No.	Desa	Mutasi Penduduk			
		Lahir	Mati	Datang	Pindah
1	2	3	4	5	6
1	Tampir Kulon	41	17	12	7
2	Tampir Wetan	32	19	19	12
3	Bateh	54	16	17	18
4	Trenten	57	20	18	15
5	Kebonrejo	28	17	16	8
6	Kembaran	19	9	8	6
7	Tegalsari	34	17	21	14
8	Podosoko	22	18	17	6
9	Tempak	38	14	14	10
10	Sidomulyo	47	28	27	15
11	Mejing	56	19	22	19
12	Surojoyo	31	8	13	11
13	Candimulyo	29	18	25	16
14	Giyanti	27	11	7	3
15	Sonorejo	26	13	10	5
16	Tembelang	21	14	12	5
17	Tempursari	18	9	8	10
18	Purworejo	36	16	14	12
19	Surodadi	67	31	28	11
Jumlah		683	314	308	203

Sumber Data : Monografi Desa

Tabel 3.6
Estimasi Jumlah Penduduk Menurut
Kelompok Umur Dan Jenis Kelamin, 2014

No.	Kelompok	P E N D U D U K		
		Laki-laki	Perempuan	Jumlah
1	2	3	4	5
1	0-4	1938	1832	3770
2	5-9	2017	1898	3915
3	10-14	2024	2053	4077
4	15-19	1921	1606	3527
5	20-24	1719	1521	3240
6	25-29	1609	1549	3158
7	30-34	1622	1778	3400
8	35-39	1795	1750	3545
9	40-44	1718	1687	3405
10	45-49	1610	1688	3298
11	50-54	1511	1629	3140
12	55-59	1237	1255	2492
13	60-64	1077	1101	2178
14	65-69	828	809	1637
15	70-74	643	631	1274
16	75+	841	1022	1863
Jumlah		24110	23809	47919

Sumber Data : BPS Kab Magelang

Tabel 3.7
Jumlah Penduduk Dirinci Menurut Desa,
Kelompok Umur Dan Jenis Kelamin, 2015

No.	Desa	Kelompok Umur							
		0 - 4		5-9		10-14		15 - 19	
		L	P	L	P	L	P	L	P
1	2	3	4	5	6	7	8	9	10
1	Tampir Kulon	116	110	123	115	123	125	117	96
2	Tampir Wetan	79	77	80	82	81	88	78	68
3	Bateh	148	144	155	150	156	162	148	125
4	Trenten	161	146	168	151	169	164	160	128
5	Kebonrejo	83	76	86	78	86	85	82	67
6	Kembaran	52	50	54	52	54	56	51	45
7	Tegalsari	94	97	96	100	97	108	93	84
8	Podosoko	68	68	71	70	71	76	67	60
9	Tempak	109	107	113	110	114	120	108	93
10	Sidomulyo	128	116	135	120	135	130	127	102
11	Mejing	163	150	170	155	170	167	161	131
12	Surojoyo	107	100	111	104	111	112	105	88
13	Candimulyo	78	79	81	82	81	88	77	69
14	Giyanti	85	80	89	83	90	90	85	71
15	Sonorejo	77	72	79	74	80	80	76	63
16	Tembelang	56	52	59	54	58	58	55	46
17	Tempursari	23	25	25	25	24	28	23	22
18	Purworejo	87	80	89	83	90	89	86	70
19	Surodadi	224	203	233	210	234	227	222	178
Jumlah		1,938	1,832	2,017	1,898	2,024	2,053	1,921	1,606

Lanjutan Tabel 3.7

No.	Desa	Kelompok Umur							
		20 - 24		25 - 29		30 - 34		35 - 39	
		L	P	L	P	L	P	L	P
1	2	11	12	13	14	15	16	15	16
1	Tampir Kulon	104	91	98	94	99	107	109	106
2	Tampir Wetan	70	65	65	66	66	76	72	75
3	Bateh	132	120	124	122	124	140	137	138
4	Trenten	143	120	134	123	136	141	150	139
5	Kebonrejo	73	63	69	65	69	74	76	73
6	Kembaran	46	43	44	42	44	49	48	48
7	Tegalsari	83	81	77	82	77	95	88	92
8	Podosoko	60	57	56	57	57	66	62	65
9	Tempak	97	88	90	90	90	103	101	102
10	Sidomulyo	115	97	107	98	107	113	119	112
11	Mejing	144	124	136	127	136	145	150	143
12	Surojoyo	94	83	88	85	89	97	98	96
13	Candimulyo	69	65	64	67	65	76	73	75
14	Giyanti	76	66	71	68	72	77	79	76
15	Sonorejo	68	60	63	60	64	70	72	68
16	Tembelang	49	43	47	44	47	51	52	50
17	Tempursari	21	21	19	21	20	24	21	23
18	Purworejo	76	66	71	67	72	77	80	76
19	Surodadi	199	168	186	171	188	197	208	193
Jumlah		1,719	1,521	1,609	1,549	1,622	1,778	1,795	1,750

Lanjutan Tabel 3.7

No.	Desa	Kelompok Umur							
		40 - 44		45 - 49		50 - 54		55 - 59	
		L	P	L	P	L	P	L	P
1	2	17	18	19	20	21	22	23	24
1	Tampir Kulon	105	101	98	101	92	98	75	75
2	Tampir Wetan	69	72	65	73	61	70	50	53
3	Bateh	132	133	124	133	116	129	95	99
4	Trenten	143	134	134	135	125	130	103	100
5	Kebonrejo	73	71	68	70	65	68	53	52
6	Kembaran	46	47	43	46	40	45	33	35
7	Tegalsari	83	88	77	89	73	86	59	66
8	Podosoko	60	63	56	62	53	60	43	46
9	Tempak	97	98	90	98	86	95	70	73
10	Sidomulyo	113	107	107	107	100	104	83	80
11	Mejing	144	138	137	138	127	133	104	104
12	Surojoyo	94	92	88	93	83	90	68	69
13	Candimulyo	69	72	65	73	60	70	50	54
14	Giyanti	76	74	71	74	67	71	56	55
15	Sonorejo	68	66	64	66	59	63	48	48
16	Tembelang	50	47	47	48	43	46	35	36
17	Tempursari	21	23	19	21	18	21	14	17
18	Purworejo	76	74	71	74	68	71	55	54
19	Surodadi	199	187	186	187	175	179	143	139
Jumlah		1,718	1,687	1,610	1,688	1,511	1,629	1,237	1,255

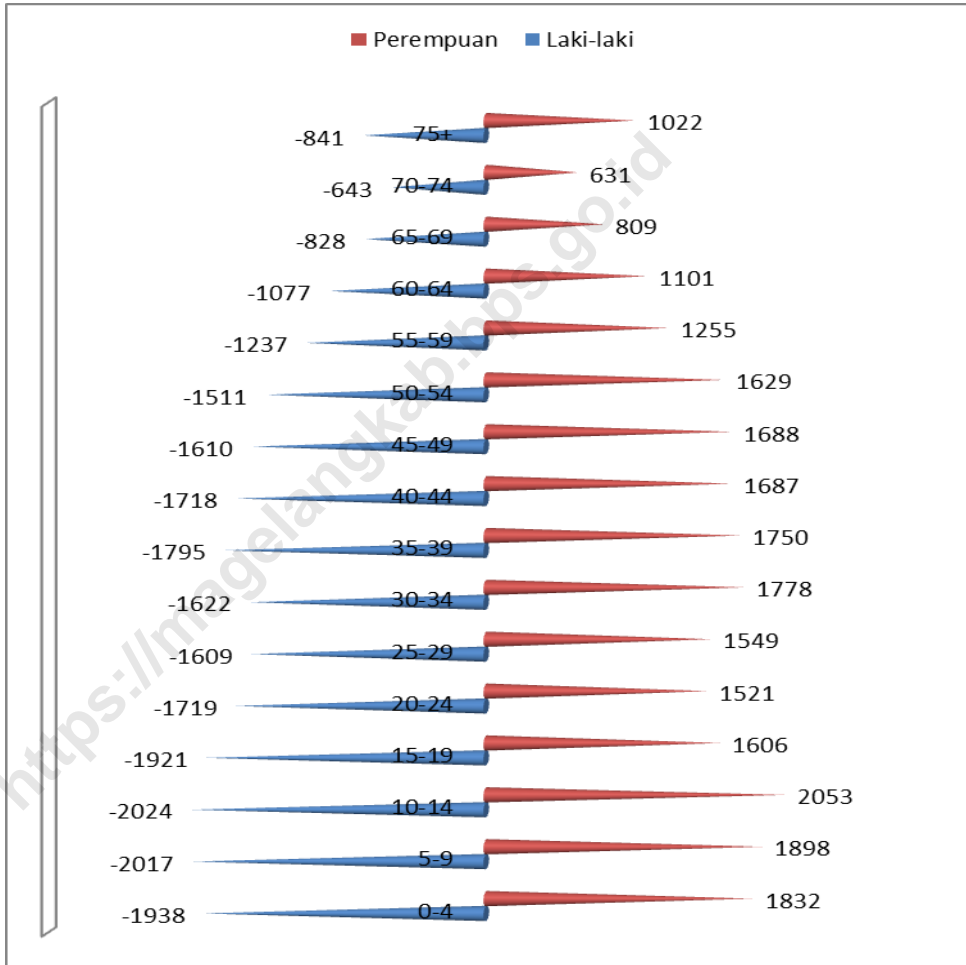
Lanjutan Tabel 3.7

No.	Desa	Kelompok Umur							
		60 - 64		65 - 69		70 - 74		75 +	
		L	P	L	P	L	P	L	P
1	2	25	26	27	28	29	30	31	32
1	Tampir Kulon	66	68	51	49	39	36	51	61
2	Tampir Wetan	43	47	34	35	26	27	34	43
3	Bateh	82	87	63	64	49	50	65	81
4	Trenten	89	88	69	65	53	51	70	82
5	Kebonrejo	45	46	35	34	28	26	36	42
6	Kembaran	29	30	22	22	18	17	22	28
7	Tegalsari	51	58	39	42	31	33	40	54
8	Podosoko	37	40	29	30	22	24	29	37
9	Tempak	61	65	46	47	37	36	48	61
10	Sidomulyo	72	69	55	51	43	40	56	65
11	Mejing	91	90	69	66	54	52	71	84
12	Surojoyo	58	60	45	45	36	35	46	56
13	Candimulyo	45	47	34	34	26	27	33	44
14	Giyanti	48	49	37	35	28	27	38	44
15	Sonorejo	43	43	33	32	25	25	33	40
16	Tembelang	31	31	24	23	19	18	24	30
17	Tempursari	14	15	10	11	7	9	10	14
18	Purworejo	48	47	37	35	28	28	38	43
19	Surodadi	124	121	96	89	74	70	97	113
Jumlah		1,077	1,101	828	809	643	631	841	1,022

Sumber Data : BPS Kabupaten Magelang

KCA Kecamatan Candimulyo 2016

Grafik 3.3
 Piramida Penduduk Menurut Kelompok Umur, 2015



BAB IV

PENDIDIKAN, SOSIAL, DAN SARANA OLAAHRAGA

<http://magelang.sps.go.id>

Tabel 4.1
Jumlah Fasilitas Pendidikan Negeri Dirinci
Menurut Desa Dan Jenis Lembaga Pendidikan, 2015

No.	Desa	TK	SD	MI	SMP	MTS
1	2	3	4	5	6	7
1	Tampir Kulon	0	2	0	0	0
2	Tampir Wetan	0	2	0	0	0
3	Bateh	0	2	0	0	0
4	Trenten	0	2	0	1	0
5	Kebonrejo	0	1	0	0	0
6	Kembaran	0	1	0	0	0
7	Tegalsari	0	1	0	0	0
8	Podosoko	0	1	0	0	0
9	Tempak	0	2	0	1	0
10	Sidomulyo	0	2	0	0	0
11	Mejing	0	2	0	0	0
12	Surojoyo	0	1	0	1	0
13	Candimulyo	0	2	0	0	0
14	Giyanti	0	1	0	0	0
15	Sonorejo	0	1	0	0	0
16	Tembelang	0	1	0	0	0
17	Tempursari	0	1	0	0	0
18	Purworejo	0	1	0	0	0
19	Surodadi	0	2	0	0	0
J U M L A H		0	28	0	3	0

Lanjutan Tabel 4.1

No.	Desa	SMA	MA	SMK	AKADEMI/ PT
1	2	8	9	10	11
1	Tampir Kulon	0	0	0	0
2	Tampir Wetan	0	0	0	0
3	Bateh	0	0	0	0
4	Trenten	0	0	0	0
5	Kebonrejo	0	0	0	0
6	Kembaran	0	0	0	0
7	Tegalsari	0	0	0	0
8	Podosoko	0	0	0	0
9	Tempak	0	0	0	0
10	Sidomulyo	0	0	0	0
11	Mejing	0	0	0	0
12	Surojoyo	1	0	0	0
13	Candimulyo	0	0	0	0
14	Giyanti	0	0	0	0
15	Sonorejo	0	0	0	0
16	Tembelang	0	0	0	0
17	Tempursari	0	0	0	0
18	Purworejo	0	0	0	0
19	Surodadi	0	0	0	0
J U M L A H		1	0	0	0

Sumber Data : Disdikpora Kabupaten Magelang

Tabel 4.2
 Jumlah Fasilitas Pendidikan Swasta Dirinci
 Menurut Desa Dan Jenis Lembaga Pendidikan, 2015

No.	Desa	TK	SD	MI	SMP	MTS
1	2	3	4	5	6	7
1	Tampir Kulon	3	0	1	0	0
2	Tampir Wetan	1	0	0	0	0
3	Bateh	1	0	0	0	0
4	Trenten	4	0	2	0	0
5	Kebonrejo	2	0	1	0	0
6	Kembaran	2	0	1	0	0
7	Tegalsari	1	0	0	0	0
8	Podosoko	1	0	1	0	0
9	Tempak	2	0	0	0	0
10	Sidomulyo	1	0	0	0	0
11	Mejing	3	0	1	0	0
12	Surojoyo	3	0	1	0	0
13	Candimulyo	2	0	1	0	1
14	Giyanti	1	0	1	0	0
15	Sonorejo	1	0	0	0	0
16	Tembelang	2	0	1	0	0
17	Tempursari	1	0	0	0	0
18	Purworejo	2	0	1	0	0
19	Surodadi	3	0	1	1	0
J U M L A H		36	0	13	1	1

Lanjutan Tabel 4.2

No.	Desa	SMA	MA	SMK	AKADEMI/ PT
1	2	8	9	10	11
1	Tampir Kulon	0	0	0	0
2	Tampir Wetan	0	0	0	0
3	Bateh	0	0	0	0
4	Trenten	0	0	0	0
5	Kebonrejo	0	0	0	0
6	Kembaran	0	0	0	0
7	Tegalsari	0	0	0	0
8	Podosoko	0	0	0	0
9	Tempak	0	0	0	0
10	Sidomulyo	0	0	0	0
11	Mejing	0	0	0	0
12	Surojoyo	0	0	0	0
13	Candimulyo	1	0	0	0
14	Giyanti	0	0	1	0
15	Sonorejo	0	0	0	0
16	Tembelang	0	0	0	0
17	Tempursari	0	0	0	0
18	Purworejo	0	0	0	0
19	Surodadi	0	0	0	0
J U M L A H		1	0	1	0

Sumber Data : Disdikpora Kabupaten Magelang

Tabel 4.3
Jumlah Murid Dan Guru
Di Kecamatan Candimulyo, 2015

NO	Sekolah	Murid	Guru	Rasio
1	2	3	4	5
1	TK SEDERAJAT	806	54	15
2	SD SEDERAJAT	4.478	594	8
3	SMP SEDERAJAT	1.385	92	15
4	SMA SEDERAJAT	456	47	10
5	AKADEMI SEDERAJAT	-	-	
JUMLAH		7.125	787	9

Sumber Data : Disdikpora Kabupaten Magelang

Tabel 4.4
Jumlah Dan Keberadaan Fasilitas
Perdagangan Menurut Desa/Kelurahan, 2015

No.	Desa	Fasilitas Perdagangan		Jumlah	
		Kelompok Pertokoan	Pasar	Toko/Kios /warung	Warung Makan
1	2	3	4	5	6
1	Tampir Kulon	Tidak Ada	Tidak Ada	32	3
2	Tampir Wetan	Tidak Ada	Tidak Ada	27	3
3	Bateh	Tidak Ada	Tidak Ada	22	0
4	Trenten	Tidak Ada	Ada	36	0
5	Kebonrejo	Tidak Ada	Tidak Ada	35	0
6	Kembaran	Tidak Ada	Tidak Ada	17	4
7	Tegalsari	Tidak Ada	Ada	20	0
8	Podosoko	Tidak Ada	Tidak Ada	22	0
9	Tempak	Tidak Ada	Tidak Ada	187	0
10	Sidomulyo	Tidak Ada	Tidak Ada	22	4
11	Mejing	Tidak Ada	Tidak Ada	36	3
12	Surojoyo	Tidak Ada	Ada	31	6
13	Candimulyo	Tidak Ada	Tidak Ada	33	9
14	Giyanti	Tidak Ada	Tidak Ada	23	1
15	Sonorejo	Tidak Ada	Tidak Ada	17	0
16	Tembelang	Tidak Ada	Tidak Ada	15	0
17	Tempursari	Tidak Ada	Tidak Ada	5	0
18	Purworejo	Tidak Ada	Tidak Ada	24	0
19	Surodadi	Tidak Ada	Tidak Ada	72	4
Jumlah				455624	24938

Sumber Data : Monografi Desa

Tabel 4.5
Kegiatan Institusi Sosial
Menurut Desa/Kelurahan, 2015

No.	Desa	Kegiatan Institusi			
		Gugus Depan Pramuka	Karang Taruna	PKK	Kel.Pengajian/ Kebaktian
1	2	3	4	4	5
1	Tampir Kulon	Ada	Ada	Ada	Ada
2	Tampir Wetan	Ada	Ada	Ada	Ada
3	Bateh	Ada	Ada	Ada	Ada
4	Trenten	Ada	Ada	Ada	Ada
5	Kebonrejo	Ada	Ada	Ada	Ada
6	Kembaran	Ada	Ada	Ada	Ada
7	Tegalsari	Ada	Ada	Ada	Ada
8	Podosoko	Ada	Ada	Ada	Ada
9	Tempak	Ada	Ada	Ada	Ada
10	Sidomulyo	Ada	Ada	Ada	Ada
11	Mejing	Ada	Ada	Ada	Ada
12	Surojoyo	Ada	Ada	Ada	Ada
13	Candimulyo	Ada	Ada	Ada	Ada
14	Giyanti	Ada	Ada	Ada	Ada
15	Sonorejo	Ada	Ada	Ada	Ada
16	Tembelang	Ada	Ada	Ada	Ada
17	Tempursari	Ada	Ada	Ada	Ada
18	Purworejo	Ada	Ada	Ada	Ada
19	Surodadi	Ada	Ada	Ada	Ada

Lanjutan Tabel 4.5

No.	Desa	Kegiatan Institusi Sosial	
		Asuhan	Cacat/YPAC
1	2	3	5
1	Tampir Kulon	Tidak Ada	Tidak Ada
2	Tampir Wetan	Tidak Ada	Tidak Ada
3	Bateh	Tidak Ada	Tidak Ada
4	Trenten	Ada	Tidak Ada
5	Kebonrejo	Tidak Ada	Tidak Ada
6	Kembaran	Tidak Ada	Tidak Ada
7	Tegalsari	Ada	Tidak Ada
8	Podosoko	Tidak Ada	Tidak Ada
9	Tempak	Tidak Ada	Tidak Ada
10	Sidomulyo	Tidak Ada	Tidak Ada
11	Mejing	Tidak Ada	Tidak Ada
12	Surojoyo	Tidak Ada	Tidak Ada
13	Candimulyo	Tidak Ada	Tidak Ada
14	Giyanti	Tidak Ada	Tidak Ada
15	Sonorejo	Tidak Ada	Tidak Ada
16	Tembelang	Tidak Ada	Tidak Ada
17	Tempursari	Tidak Ada	Tidak Ada
18	Purworejo	Tidak Ada	Tidak Ada
19	Surodadi	Tidak Ada	Tidak Ada

Sumber Data : Monografi Desa

Tabel 4.6
Fasilitas Olah Raga
Menurut Desa/Kelurahan, 2015

No.	Desa	Fasilitas Olah Raga		
		Sepak Bola	Bola Volly	Bulu Tangkis
1	2	3	4	5
1	Tampir Kulon	Tidak Ada	Ada	Tidak Ada
2	Tampir Wetan	Ada	Ada	Tidak Ada
3	Bateh	Tidak Ada	Ada	Tidak Ada
4	Trenten	Ada	Ada	Tidak Ada
5	Kebonrejo	Tidak Ada	Ada	Tidak Ada
6	Kembaran	Ada	Ada	Tidak Ada
7	Tegalsari	Ada	Ada	Tidak Ada
8	Podosoko	Ada	Ada	Tidak Ada
9	Tempak	Ada	Ada	Tidak Ada
10	Sidomulyo	Ada	Ada	Ada
11	Mejing	Tidak Ada	Ada	Tidak Ada
12	Surojoyo	Tidak Ada	Ada	Tidak Ada
13	Candimulyo	Ada	Ada	Tidak Ada
14	Giyanti	Tidak Ada	Ada	Tidak Ada
15	Sonorejo	Tidak Ada	Ada	Tidak Ada
16	Tembelang	Tidak Ada	Ada	Tidak Ada
17	Tempursari	Ada	Ada	Tidak Ada
18	Purworejo	Ada	Ada	Tidak Ada
19	Surodadi	Ada	Ada	Tidak Ada

Lanjutan Tabel 4.6

No.	Desa	Fasilitas Olah Raga		
		Bola Basket	Tenis Lapangan	Renang
1	2	3	4	5
1	Tampir Kulon	Tidak Ada	Tidak Ada	Tidak Ada
2	Tampir Wetan	Tidak Ada	Tidak Ada	Tidak Ada
3	Bateh	Tidak Ada	Tidak Ada	Tidak Ada
4	Trenten	Tidak Ada	Tidak Ada	Tidak Ada
5	Kebonrejo	Tidak Ada	Tidak Ada	Tidak Ada
6	Kembaran	Tidak Ada	Tidak Ada	Tidak Ada
7	Tegalsari	Tidak Ada	Tidak Ada	Tidak Ada
8	Podosoko	Tidak Ada	Tidak Ada	Tidak Ada
9	Tempak	Tidak Ada	Tidak Ada	Tidak Ada
10	Sidomulyo	Tidak Ada	Tidak Ada	Tidak Ada
11	Mejing	Tidak Ada	Tidak Ada	Tidak Ada
12	Surojoyo	Tidak Ada	Tidak Ada	Tidak Ada
13	Candimulyo	Tidak Ada	Tidak Ada	Tidak Ada
14	Giyanti	Tidak Ada	Tidak Ada	Tidak Ada
15	Sonorejo	Tidak Ada	Tidak Ada	Tidak Ada
16	Tembelang	Tidak Ada	Tidak Ada	Tidak Ada
17	Tempursari	Tidak Ada	Tidak Ada	Tidak Ada
18	Purworejo	Tidak Ada	Tidak Ada	Tidak Ada
19	Surodadi	Tidak Ada	Tidak Ada	Tidak Ada

Sumber Data : Monografi Desa

Tabel 4.7
 Persentase Penduduk Menurut Agama
 Dirinci Tiap Desa / Kelurahan, 2015

No.	Desa	Pemeluk Agama					Jumlah
		Islam	Protestan	Katolik	Hindu	Budha	
1	2	3	4	5	6	7	8
1	Tampir Kulon	97.50	0.32	2.19	0.00	0.00	100
2	Tampir Wetan	95.53	1.54	2.93	0.00	0.00	100
3	Bateh	97.12	0.88	1.84	0.11	0.00	100
4	Trenten	99.84	0.16	0.00	0.00	0.00	100
5	Kebonrejo	99.80	0.30	0.00	0.00	0.00	100
6	Kembaran	100.00	0.00	0.00	0.00	0.00	100
7	Tegalsari	91.02	4.79	4.11	0.09	0.00	100
8	Podosoko	89.25	6.12	4.63	0.00	0.00	100
9	Tempak	97.47	2.01	0.52	0.00	0.00	100
10	Sidomulyo	99.61	0.00	0.39	0.00	0.00	100
11	Mejing	100.00	0.00	0.00	0.00	0.00	100
12	Surojoyo	99.30	0.12	0.58	0.00	0.00	100
13	Candimulyo	99.90	0.05	0.05	0.00	0.00	100
14	Giyanti	100.00	0.00	0.00	0.00	0.00	100
15	Sonorejo	100.00	0.00	0.00	0.00	0.00	100
16	Tembelang	100.00	0.00	0.00	0.00	0.00	100
17	Tempursari	100.00	0.00	0.00	0.00	0.00	100
18	Purworejo	100.00	0.00	0.00	0.00	0.00	100
19	Surodadi	99.98	0.00	0.02	0.00	0.00	100
	Jumlah	98.23	0.86	0.91	0.01	0.00	100

Sumber Data : Monografi Desa

Tabel 4.8
 Banyaknya Tempat Ibadah
 Menurut Desa/Kelurahan, 2015

No.	Desa	Banyaknya Tempat ibadah			
		Masjid	Langgar / Surau	Gereja	Kuil/Pura /Vihara
1	2	3	4	5	6
1	Tampir Kulon	6	20	0	0
2	Tampir Wetan	4	6	1	0
3	Bateh	9	4	1	0
4	Trenten	6	11	0	0
5	Kebonrejo	3	7	0	0
6	Kembaran	2	4	0	0
7	Tegalsari	3	4	1	0
8	Podosoko	3	8	1	0
9	Tempak	6	7	0	0
10	Sidomulyo	6	10	0	0
11	Mejing	6	12	0	0
12	Surojoyo	6	8	0	0
13	Candimulyo	4	6	0	0
14	Giyanti	3	5	0	0
15	Sonorejo	6	1	0	0
16	Tembelang	5	3	0	0
17	Tempursari	3	0	0	0
18	Purworejo	5	3	0	0
19	Surodadi	12	8	0	0
Jumlah		98	127	4	0

Sumber Data : Monografi Desa

BAB V KESEHATAN

<http://imigelangkeajaibps.go.id>

Tabel 5.1
Jumlah Sarana Kesehatan
Dirinci Menurut Desa, 2015

No	Desa	Rumah Sakit	Poliklinik	Puskesmas	Pustu	Praktek Dokter
1	2	3	4	5	6	7
1	Tampir Kulon	0	0	0	0	0
2	Tampir Wetan	0	0	0	1	0
3	Bateh	0	0	0	0	0
4	Trenten	0	0	0	1	0
5	Kebonrejo	0	0	0	0	0
6	Kembaran	0	0	0	0	0
7	Tegalsari	0	0	0	0	0
8	Podosoko	0	0	0	0	0
9	Tempak	0	0	0	0	0
10	Sidomulyo	0	0	0	0	0
11	Mejing	0	0	0	0	0
12	Surojoyo	0	0	0	0	0
13	Candimulyo	0	0	1	0	1
14	Giyanti	0	0	0	0	0
15	Sonorejo	0	0	0	0	0
16	Tembelang	0	0	0	0	0
17	Tempursari	0	0	0	0	0
18	Purworejo	0	0	0	0	0
19	Surodadi	0	0	0	1	0
Jumlah		0	0	1	3	1

Lanjutan Tabel 5.1

No	Desa	Praktek Bidan	Poskesdes	Polindes	Posyandu
1	2	9	10	11	12
1	Tampir Kulon	1	1	0	6
2	Tampir Wetan	1	1	0	6
3	Bateh	1	1	0	6
4	Trenten	2	0	0	7
5	Kebonrejo	1	1	0	5
6	Kembaran	0	0	0	4
7	Tegalsari	2	1	0	3
8	Podosoko	1	1	0	6
9	Tempak	1	1	0	6
10	Sidomulyo	1	0	0	7
11	Mejing	1	1	0	6
12	Surojoyo	2	0	0	8
13	Candimulyo	1	0	0	5
14	Giyanti	1	1	0	6
15	Sonorejo	1	1	0	6
16	Tembelang	1	0	0	4
17	Tempursari	1	1	0	4
18	Purworejo	1	1	0	5
19	Surodadi	1	0	0	5
Jumlah		21	12	0	105

BAB VI PERTANIAN

<http://magelangkep.hps.go.id>

Tabel 6.1

Luas Lahan Menurut Penggunaannya, 2015 (ha)

NO	Status Lahan	Luas (ha)
(1)	(2)	(5)
1	Sawah irigasi	242
2	Sawah tadah hujan	1,216
3	Tegal/ Kebun	2,263
4	Perkebunan	10
5	Lain-lain	86
6	Jalan pemukiman	872

Sumber Data BPS Kabupaten Magelang

Tabel 6.2

Luas Panen, Rata-rata Produksi dan Produksi Tanaman Bahan Makanan Utama menurut Komoditas, 2015

NO	Komoditas	Luas Panen/ Harvested Area (ha)	Rata-rata Produksi/ Average Yield (kw/ha)	Produksi/ Production (ton)
(1)	(2)	(3)	(4)	(5)
1	Padi	1,734	62.54	10 845
2	Jagung	265	63.43	1 681
3	Ubi kayu	143	200.14	2 862
4	Ubi Jalar	83	160.60	1 333
5	Kacang	63	11.11	70
6	Kedelai	-	-	-

Sumber Data BPS Kabupaten Magelang

Tabel 6.3
**Luas Panen dan Produksi Tanaman Holtikultura
 menurut Komoditas, 2015**

NO	Komoditas	Luas Panen/ <i>Harvested Area</i> (ha)	Produksi/ <i>Production</i> (kwintal)
(1)	(2)	(3)	(5)
1	Sawi	4	111
2	Kacang panjang	10	424
3	Cabe merah	11	657
4	Tomat	7	409
5	Bayam	15	456
6	Cabai rawit	5	248

Sumber Data BPS Kabupaten Magelang

Tabel 6.4

Produksi Tanaman Buah-buahan menurut Komoditas, 2015

NO	Komoditas	Produksi/ Production (kwintal)
(1)	(2)	(5)
1	Alpukat	59
2	Duku/ Langsung	114
3	Mangga	286
4	Durian	8,208
5	Jambu Biji	257
6	Pisang	2,364
7	Rambutan	3,758
8	Pepaya	363
9	Salak	3,750

Sumber Data BPS Kabupaten Magelang

Tabel 6.5

Produksi Tanaman Perkebunan menurut Komoditas, 2015

NO	Komoditas	Produksi/ Production (kwintal)
(1)	(2)	(5)
1	Tebu	54
2	Kopi	2
3	Tembakau	51
4	Kelapa	351
5	Kapulaga	0.35

Sumber Data BPS Kabupaten Magelang

Tabel 6.6
Luas Lahan Pertanian Dan Lahan Non Pertanian
Dirinci Menurut Desa, 2014

No	Desa	Lahan Pertanian	Lahan Non Pertanian	Total
1	2	3	4	5
1	Tampir Kulon	182.6	63.1	245.7
2	Tampir Wetar	193.5	33.5	227
3	Bateh	379	64.4	443.4
4	Trenten	369	61.3	430.3
5	Kebonrejo	187.9	49.4	237.3
6	Kembaran	82.6	36.5	119.1
7	Tegalsari	176	71	247
8	Podosoko	171	48.9	219.9
9	Tempak	210.8	77.4	288.2
10	Sidomulyo	206.3	82.2	288.5
11	Mejing	186.2	65.1	251.3
12	Surojoyo	188.9	46	234.9
13	Candimulyo	104	46	150
14	Giyanti	132.8	42.2	175
15	Sonorejo	234	34	268
16	Tembelang	141.3	27.7	169
17	Tempursari	76.7	19.8	96.5
18	Purworejo	162.9	26.1	189
19	Surodadi	300.7	108	408.7
JUMLAH		3686.2	1002.6	4688.8

Sumber Data : BPS Kabupaten Magelang

Tabel 6.7
Banyaknya Anggota Gapoktan
Dirinci Per Desa Menurut Jenis Kelamin, 2014

No.	Desa	Nama Gapoktan	Berdiri Tahun	Anggota		Jumlah
				L	P	
1	2	3	4	5	6	7
1	Tampir Kulon	Rukun Sentosa	5/29/2007	28	2	30
2	Tampir Wetan	Harapan Sejahtera	9/11/2007	40	10	50
3	Bateh	Tani Makmur	10/10/2007	23	2	25
4	Trenten	Manunggal Jati	8/30/2008	25	1	26
5	Kebonrejo	Tani Barokah	2/9/2008	20	5	25
6	Kembaran	Sayuk Rukun	11/23/2007	25	5	30
7	Tegalsari	Rukun Santoso	5/14/2008	23	7	30
8	Podosoko	Ngudi Rejeki	3/15/2008	21	4	25
9	Tempak	Maju Manunggal Makmur	7/4/2007	20	5	25
10	Sidomulyo	Sido Maju	5/5/2007	27	4	31
11	Mejing	Mugi Lancar	1/15/2008	35	2	37
12	Surojoyo	Tunas Jaya	7/3/2007	30	6	36
13	Candimulyo	Pangudi Luhur	2/5/2007	25	5	30
14	Giyanti	Maju Makmur	2/17/2009	25	0	25
15	Sonorejo	Ngudi Mulyo	5/16/2007	24	6	30
16	Tembelang	Lestari Makmur	2/9/2009	26	4	30
17	Tempursari	Mekar Sari	2/1/2009	24	8	32
18	Purworejo	Krida Raharja	7/9/2008	26	2	28
19	Surodadi	Dadi Makmur	10/22/2007	31	8	39
Jumlah				498	86	584

Sumber Data : BPPK Kecamatan CANDIMULYO

Tabel 6.8
Potensi Ternak Besar dan Unggas
Dirinci Menurut Desa, 2014

No.	Desa	Potensi Ternak 1	Potensi Ternak 2	Potensi Ternak 3
1	2	3	4	5
1	Tampir Kulon	Sapi	Ayam Buras	Kambing
2	Tampir Wetan	Ayam Buras	Sapi	Kambing
3	Bateh	Ayam Buras	Sapi	Kambing
4	Trenten	Ayam Buras	Sapi	Kambing
5	Kebonrejo	Ayam Buras	Sapi	Kambing
6	Kembaran	Ayam Buras	Sapi	Kambing
7	Tegalsari	Ayam Buras	Sapi	Kambing
8	Podosoko	Ayam Buras	Kambing	Sapi
9	Tempak	Sapi	Kambing	Kambing
10	Sidomulyo	Sapi	Ayam Buras	Kambing
11	Mejing	Sapi	Ayam Buras	Ayam Buras
12	Surojoyo	Ayam Buras	Kambing	Sapi
13	Candimulyo	Ayam Buras	Sapi	Ayam Buras
14	Giyanti	Sapi	Ayam Buras	Ayam Buras
15	Sonorejo	Sapi	Ayam Buras	Ayam Buras
16	Tembelang	Sapi	Kambing	Ayam Buras
17	Tempursari	Sapi	Kambing	Ayam Buras
18	Purworejo	Sapi	Kambing	Ayam Buras
19	Surodadi	Sapi	Kambing	Ayam Buras

Sumber Data :BPS Kabupaten Magelang

BAB VII

PDRB

<https://magelangkab.bps.go.id/>

Tabel 7.1
PRODUK DOMESTIK REGIONAL BRUTTO KECAMATAN CANDIMULYO
MENURUT LAPANGAN USAHA ATAS DASAR HARGA BERLAKU
TAHUN 2012-2014
 (JutaanRupiah)

LAPANGANUSAHA	2012	2013	2014
(1)	(2)	(3)	(4)
1. Pertanian	54 964.41	57 518.45	62 099.74
1.1. Tanaman Bahan Makanan	30 233.4	29 851.27	33 209.2
1.2. Tanaman Perkebunan Rakyat	7 090.82	8 533.2	8 758.81
1.3. Peternakan & Hasil - hasilnya	12 141.02	13 259.72	13 912.25
1.4. Kehutanan	4 550.38	4 925.47	5 181.59
1.5. Perikanan	948.79	948.79	1 037.89
2. Pertambangan dan Penggalian	0.00	0.00	0.00
3. Industri Pengolahan	49 036.39	53 608.57	60 816.19
4. Listrik, Gas dan Air Minum	1 617.87	1 859.14	2 039.27
5. Bangunan / Konstruksi	21 894.5	24 649.11	27 550.61
6. Perdagangan, Restoran dan Hotel	22 536.33	24 829.8	27 801.44
7. Pengangkutan dan Komunikasi	14 102.52	15 754.54	17 919.06
8. Keuangan, Persewaan dan Jasa Perusahaan	8 066.75	9 184.35	10 364.9
9. Jasa - jasa	29 465.38	32 976.64	36 493.94
PDRB KEC. CANDIMULYO	201,648.15	220,414.24	245085.15
PDRB Perkapita (Rupiah)	4 416 314.73	4 703 775.98	5 218 686.20

Sumber : Badan Pusat Statistik Kabupaten Magelang

Tabel 7.2
PRODUK DOMESTIK REGIONAL BRUTTO KECAMATAN CANDIMULYO
MENURUT LAPANGAN USAHA ATAS DASAR HARGA KONSTAN 2000
TAHUN 2012 - 2014
(Jutaan Rupiah)

LAPANGAN USAHA	2012	2013	2014
(1)	(2)	(3)	(4)
1. Pertanian	26 174.38	26 988.10	27 767.41
1.1. Tanaman Bahan Makanan	13,347.24	13 672.84	14 019.4
1.2. Tanaman Perkebunan Rakyat	3 675.43	3 837.59	4 010.0
1.3. Peternakan & Hasil - hasilnya	6 437.28	6 750.91	6 981.73
1.4. Kehutanan	2 224.52	2 221.68	2 231.57
1.5. Perikanan	489.91	505.08	525.07
2. Pertambangan dan Penggalian	0.00	0.00	0.00
3. Industri Pengolahan	22 787.36	24 244.94	25 188.88
4. Listrik, Gas dan Air Minum	587.27	636.53	665.77
5. Bangunan / Konstruksi	11 254.54	12 070.82	13 083.82
6. Perdagangan, Restoran dan Hotel	10 501.36	11 329.60	11 901.13
7. Pengangkutan dan Komunikasi	8 480.23	9 039.59	9 519.13
8. Keuangan, Persewaan dan Jasa Perusahaan	4 325.23	4 660.50	4 911.50
9. Jasa - jasa	14 485.84	15 315.02	16 017.47
PDRB KEC. CANDIMULYO	98,596.21	104 285.09	109 145.10
PDRB Perkapita (Rupiah)	2 158 979.22	2 225 508.26	2 324 065.83

Sumber : Badan Pusat Statistik Kabupaten Magelang

Tabel 7.3
DISTRIBUSI PERSENTASE PRODUK DOMESTIK REGIONAL BRUTO
KEC. CANDIMULYO ATAS DASAR HARGA BERLAKU
TAHUN 2012-2014

LAPANGAN USAHA	2012	2013	2014
(1)	(2)	(3)	(4)
1. Pertanian	27.26	26.11	25.34
1.1. Tanaman Bahan Makanan	14.99	13.54	13.55
1.2. Tanaman Perkebunan Rakyat	3.52	3.87	3.57
1.3. Peternakan & Hasil - hasilnya	6.02	6.02	5.68
1.4. Kehutanan	2.26	2.23	2.11
1.5. Perikanan	0.47	0.45	0.42
2. Pertambangan dan Penggalian	0.00	0.00	0.00
3. Industri Pengolahan	24.31	24.32	24.81
4. Listrik, Gas dan Air Minum	0.80	0.84	0.83
5. Bangunan / Konstruksi	10.86	11.18	11.24
6. Perdagangan, Restoran dan Hotel	11.17	11.27	11.34
7. Pengangkutan dan Komunikasi	6.99	7.15	7.31
8. Keuangan, Persewaan dan Jasa Perusahaan	4.00	4.17	4.23
9. Jasa - jasa	14.61	14.96	14.89
PDRB KEC. CANDIMULYO	100.00	100.00	100.00

Sumber : Badan Pusat Statistik Kabupaten Magelang

Tabel 7.4
DISTRIBUSI PERSENTASE PRODUK DOMESTIK REGIONAL BRUTTO
KEC. CANDIMULYO ATAS DASAR HARGA KONSTAN 2000
TAHUN 2012 - 2014

LAPANGAN USAHA	2012	2013	2014
(1)	(2)	(3)	(4)
1. Pertanian	26.56	25.88	25.43
1.1. Tanaman Bahan Makanan	13.54	13.11	12.84
1.2. Tanaman Perkebunan Rakyat	3.73	3.68	3.67
1.3. Peternakan & Hasil - hasilnya	6.53	6.47	6.40
1.4. Kehutanan	2.26	2.13	2.04
1.5. Perikanan	0.50	0.48	0.48
2. Pertambangan dan Penggalian	0.00	0.00	0.00
3. Industri Pengolahan	23.11	23.25	23.08
4. Listrik, Gas dan Air Minum	0.60	0.61	0.61
5. Bangunan / Konstruksi	11.41	11.57	11.99
6. Perdagangan, Restoran dan Hotel	10.65	10.86	10.90
7. Pengangkutan dan Komunikasi	8.60	8.67	8.72
8. Keuangan, Persewaan dan Jasa Perusahaan	4.39	4.47	4.50
9. Jasa - jasa	14.69	14.69	14.76
PDRB KEC. CANDIMULYO	100.00	100.00	100.00

Sumber : Badan Pusat Statistik Kabupaten Magelang

Tabel 7.5
INDEKS IMPLISIT PRODUK DOMESTIK REGIONAL BRUTTO
KECAMATAN CANDIMULYO

LAPANGAN USAHA	2012	2013	2014
(1)	(2)	(3)	(4)
1. Pertanian	209.99	213.25	223.64
1.1. Tanaman Bahan Makanan	226.51	218.33	236.89
1.2. Tanaman Perkebunan Rakyat	192.92	222.36	218.42
1.3. Peternakan & Hasil - hasilnya	188.60	196.41	199.27
1.4. Kehutanan	204.56	221.70	232.20
1.5. Perikanan	193.67	194,51	197.67
2. Pertambangan dan Penggalian	0.00	0.00	0.00
3. Industri Pengolahan	215.19	221.11	241.44
4. Listrik, Gas dan Air Minum	275.49	292.07	306.30
5. Bangunan / Konstruksi	194.54	204.20	210.57
6. Perdagangan, Restoran dan Hotel	214.60	219.16	233.60
7. Pengangkutan dan Komunikasi	166.30	174.28	188.24
8. Keuangan, Persewaan dan Jasa Perusahaan	186.50	197.07	211.03
9. Jasa - jasa	203.41	215.32	226.57
PDRB KEC. CANDIMULYO	204.56	211.36	224.55

Sumber : Badan Pusat Statistik Kabupaten Magelang

Tabel 7.6
PERTUMBUHAN EKONOMI KECAMATAN CANDIMULYO TAHUN 2012-2014

LAPANGAN USAHA	2012	2013	2014
(1)	(2)	(3)	(4)
1. Pertanian	2.44	3.11	2.89
1.1. Tanaman Bahan Makanan	1.93	2.44	2.53
1.2. Tanaman Perkebunan Rakyat	4.29	4.41	4.49
1.3. Peternakan & Hasil - hasilnya	3.48	4.87	3.42
1.4. Kehutanan	-0.97	(0.13)	0.45
1.5. Perikanan	5.50	3.10	3.96
2. Pertambangan dan Penggalian	0.00	0.00	0.00
3. Industri Pengolahan	5.46	6.40	3.89
4. Listrik, Gas dan Air Minum	6.51	8.39	4.59
5. Bangunan / Konstruksi	8.00	7.25	8.39
6. Perdagangan, Restoran dan Hotel	5.41	7.89	5.04
7. Pengangkutan dan Komunikasi	3.71	6.60	5.30
8. Keuangan, Persewaan dan Jasa Perusahaan	3.99	7.75	5.39
9. Jasa - jasa	7.79	5.72	5.17
KECAMATAN CANDIMULYO	5.04	5.77	4.66

Sumber : Badan Pusat Statistik Kabupaten Magelang

BAB VIII TRANSPORTASI

<http://magelangkab.go.id>

Tabel 8.1
Banyaknya Sasaran Angkutan Darat
Dan Jenis Kendaraan Bermotor Dirinci Per Desa, 2015

No.	Desa	Jenis Kendaraan Bermotor					
		Mobil Dinas	Mobil Pribadi	Colt/ Oplet	Bus	Truk	Sepeda Motor
1	2	3	4	5	6	7	8
1	Tampir Kulon	0	62	0	0	1	715
2	Tampir Wetan	0	18	0	0	3	107
3	Bateh	0	22	3	0	1	653
4	Trenten	0	12	4	0	0	346
5	Kebonrejo	0	18	4	0	4	373
6	Kembaran	0	7	7	0	0	77
7	Tegalsari	0	23	12	0	1	376
8	Podosoko	0	8	2	0	0	154
9	Tempak	0	6	1	0	0	118
10	Sidomulyo	0	15	0	0	1	451
11	Mejing	0	46	0	16	3	640
12	Surojoyo	0	46	4	0	2	561
13	Candimulyo	3	28	0	1	3	571
14	Giyanti	1	9	12	1	3	231
15	Sonorejo	0	6	0	0	0	108
16	Tembelang	0	3	0	0	0	61
17	Tempursari	0	7	1	0	0	66
18	Purworejo	0	11	4	0	0	103
19	Surodadi	0	46	0	0	6	1,256
Jumlah		4	393	54	18	28	6967

Sumber Data : Monografi Desa

Tabel 8.2
 Fasilitas Komunikasi Menurut Desa/Kelurahan, 2015

No.	Desa	Fasilitas Komunikasi		
		Telpon Umum Koin	Kantor Pos	Pos Keliling
1	2	3	4	5
1	Tampir Kulon	Tidak Ada	Tidak Ada	Tidak Ada
2	Tampir Wetan	Tidak Ada	Tidak Ada	Tidak Ada
3	Bateh	Tidak Ada	Tidak Ada	Tidak Ada
4	Trenten	Tidak Ada	Tidak Ada	Tidak Ada
5	Kebonrejo	Tidak Ada	Tidak Ada	Tidak Ada
6	Kembaran	Tidak Ada	Tidak Ada	Tidak Ada
7	Tegalsari	Tidak Ada	Tidak Ada	Tidak Ada
8	Podosoko	Tidak Ada	Tidak Ada	Tidak Ada
9	Tempak	Tidak Ada	Tidak Ada	Tidak Ada
10	Sidomulyo	Tidak Ada	Tidak Ada	Tidak Ada
11	Mejing	Tidak Ada	Tidak Ada	Tidak Ada
12	Surojoyo	Tidak Ada	Tidak Ada	Tidak Ada
13	Candimulyo	Tidak Ada	Tidak Ada	Tidak Ada
14	Giyanti	Tidak Ada	Tidak Ada	Tidak Ada
15	Sonorejo	Tidak Ada	Tidak Ada	Tidak Ada
16	Tembelang	Tidak Ada	Tidak Ada	Tidak Ada
17	Tempursari	Tidak Ada	Tidak Ada	Tidak Ada
18	Purworejo	Tidak Ada	Tidak Ada	Tidak Ada
19	Surodadi	Tidak Ada	Tidak Ada	Tidak Ada

Sumber Data : Monografi Desa

Tabel 8.3
Panjang Jalan Propinsi, Kabupaten, Desa
Dirinci Menurut Desa, 2015

No.	Desa	Kriteria		
		Jalan Propinsi	Jalan Kabupaten	Jalan Desa
1	2	3	4	5
1	Tampir Kulon	0	2.8	3.7
2	Tampir Wetan	0	1.0	3.0
3	Bateh	0	0	15.5
4	Trenten	0	0	10.0
5	Kebonrejo	0	0	6.0
6	Kembaran	0	0	3.0
7	Tegalsari	0	1.5	2.0
8	Podosoko	0	0	8.0
9	Tempak	0	0	11.1
10	Sidomulyo	0	4.4	4.1
11	Mejing	0	3.5	5.0
12	Surojoyo	0	2	5.0
13	Candimulyo	0	2.5	3.0
14	Giyanti	0	2.9	3.0
15	Sonorejo	0	1.8	7.0
16	Tembelang	0	1.6	4.9
17	Tempursari	0	0	3.0
18	Purworejo	0	0	7.0
19	Surodadi	0	2.5	15.8
Jumlah		0	23	19.2

Sumber Data : Monografi Desa

DATA

MENCERDASKAN BANGSA

— *Enlighten The Nation* —



BADAN PUSAT STATISTIK KABUPATEN MAGELANG
Jl. Soekarno - Hatta No.4 Telp./Fax. (0293) 788143, Kota Mungkid 56511
E-Mail : bps3308@bps.go.id, Homepage <http://magelangkab.bps.go.id/>



9 772442 574005