Katalog/*Catalog*: 1102001.1111

ACEH UTARA
DALAM ANGKA
Aceh Utara In Figures
2022

https://acehutarakab.bps.go.id

BADAN PUSAT STATISTIK
KABUPATEN ACEH UTARA
BPS - STATISTICS OF ACEH UTARA REGENCY

https://acehutarakab.bps.go.id

ACEH UTARA

DALAM ANGKA

Aceh Utara In Figures

2022

https://acehutarakab.bps.go.id

https://acehutarakab.bps.go.id

ACEH UTARA DALAM ANGKA 2022
Aceh Utara in Figures 2022

Nomor Katalog BPS / *Catalog Number* : 1102001.1111
Nomor ISSN / ISSN Number : 2442-6547
Nomor Publikasi / Publication Number : 11560.1501

Ukuran Buku / *Book Size* : 21 x 15 cm
Jumlah Halaman / *Number of Page* : xliv + 332 Halaman / *Pages*

Naskah / *Manuscript* :

BPS Kabupaten Aceh Utara
BPS-Statistics of Aceh Utara Regency

Desain dan Gambar Kulit / *Design and Cover* :

BPS Kabupaten Aceh Utara
BPS-Statistics of Aceh Utara Regency

Dicetak Oleh / *Printed by* :

BPS Kabupaten Aceh Utara
BPS-Statistics of Aceh Utara Regency

Dicetak & Diterbitkan Oleh / *Printed & Published by* :

@ BPS Kabupaten Aceh Utara
BPS-Statistics of Aceh Utara Regency

Dilarang mengumumkan, mendistribusikan, mengomunikasikan, dan/atau menggandakan sebagian atau seluruh isi buku ini untuk tujuan komersil tanpa izin tertulis dari Badan Pusat Statistik
Prohibited to announce, distribute, communicate, and/or copy part or all this book for commercial purpose without permission from Statistics Indonesia

https://acehutarakab.bps.go.id

https://acehutarakab.bps.go.id

TIM PENYUSUN/*TEAM MEMBERS*

Pengarah/*Director*
Nursaidah, SE, M.Si

Penanggung Jawab/*Persons in Charge*
Nursaidah, SE, M.Si

Penyunting/*Editors*
Rozy Fatilla, S.ST

Pengolah Data dan Penulis Naskah/*Data Processing and Authors*
Rozy Fatilla, S.ST

Penata Letak/*Layout Designers*
Redho Mahesa Abas, S. Tr.Kom

https://acehutarakab.bps.go.id

https://acehutarakab.bps.go.id

KONTRIBUTOR DATA/DATA CONTRIBUTOR	
1	Badan Pusat Statistik Kabupaten Aceh Utara/*BPS-Statistics Aceh Utara Regency*
2	Badan Perencanaan Pembangunan Daerah Kabupaten Aceh Utara/ *Planning and Development Agency of Aceh Utara Regency*.
3	Stasiun Meteorologi Malikussaleh/ *Meteorology of Malikussaleh.*
4	Setdakab Kabupaten Aceh Utara/ *Setdakab Aceh Utara Regency*.
5	Sekretariat DPRD Kabupaten Aceh Utara/ *Secretariat DPRD of Aceh Utara Regency*.
6	Badan Kepegawaian dan Pengembangan Sumber Daya manusia (BKPSDM) Kabupaten Aceh Utara/ Human Resources and Human Resources Developmen Agency of Aceh Utara Regency
7	Badan Pengelolaan Keuangan Daerah (BPKD) Kabupaten Aceh Utara/ *Regional Financial Management Agency of Aceh Utara Regency*.
8	Badan Pertanahan Nasional (BPN) Kabupaten Aceh Utara/ *National Land Agency of Aceh Utara Regency*.
9	Polrest Kabupaten Aceh Utara/ *Police Department of Aceh Utara Regency*.
10	Kejaksaan Negeri Kabupaten Aceh Utara/ *Attomey Office of Aceh Utara Regency*.
11	Mahkamah Syari'ah Kabupaten Aceh Utara/ *Lawcourt of Syari'ah of Aceh Utara Regency*.
12	Pengadilan Negeri Lhoksukon/ *State Court Justice of Lhoksukon.*
13	Dinas Penanaman Modal, Transmigrasi dan Tenaga Kerja Kabupaten Aceh Utara/ *Integrated Licensing Services Office of Aceh Utara Regency*.
14	Dinas Kependudukan dan Pencatatan Sipil Kabupaten Aceh Utara/ *Population and Civil Records Department of Aceh Utara Regency*.
15	Kementrian Pendidikan dan Kebudayaan/*Ministry of Educations and Culture*

https://acehutarakab.bps.go.id

16	Universitas Malikusaleh/ *Malikussaleh University*
17	Badan Pemberdayaan Masyarakat, Pengendalian Penduduk dan Keluarga Berencana Kabupaten Aceh Utara/ *Agency for Community Empowerment and Family Welfare of Aceh Utara Regency*
18	Rumah Sakit Umum Daerah Cut Meutia/ *General Hospital Agency of Cut Meutia*
19	Kementrian Agama Kabupaten Aceh Utara/ *Ministry of Religious Office of Aceh Utara Regency*
20	Badan Kesatuan Bangsa Dan Politik Kabupaten Aceh Utara/ *Political and National Unity Agency of Aceh Utara Regency*
21	Dinas Perkebunan, Peternakan Dan Kesehatan Hewan Kabupaten Aceh Utara/ *Estate and Husbandary Service of Aceh Utara Regency*
22	Dinas Kelautan dan Perikanan Kabupaten Aceh Utara/ *Oceanic and Fishery Services of Aceh Utara Regency*
23	PDAM Tirta Mon Pase/ *PDAM Tirta Mon Pase*
24	PT Pertamina (Terminal BBM Lhokseumawe)/ *Pertamina (Fuel Terminal Lhokseumawe)*
25	PT Pupuk Iskandar Muda/ *PT Pupuk Iskandar Muda*
26	Dinas Pekerjaan Umum dan Penataan Ruang Kabupaten Aceh Utara/ *Department of Public Works and Spatial Planning of Aceh Utara Regency*
27	PT. (Persero) Pelabuhan Indonesia I Cabang Lhokseumawe/ *PT. (Persero) Indonesian Harbour I Branch Lhokseumawe*
28	Dinas Perhubungan Kabupaten Aceh Utara/ *Transport, Tourism and Culture Service of Aceh Utara Regency*
29	PT Pos Indonesia (Persero) Cabang Lhokseumawe/ *PT Pos Indonesia (Persero) Branch Lhokseumawe*
30	Dinas Perdagangan, Perindustrian, Koperasi Dan UKM Kab. Aceh Utara/ *Cooperative and Middle-Low Company Service of Aceh Utara Regency*
31	Baitul Mal Kabupaten Aceh Utara/ *Baitul Mal of Aceh Utara Regency*
32	PT Pegadaian Cabang Lhokseumawe/ *Pawn Office Representative of Lhokseumawe*
33	Bank Indonesia Cabang Lhokseumawe/ *Bank of Indonesia Lhokseumawe*
34	BPJS Ketenagakerjaan Cabang Lhokseumawe/ *Employment BPJS of Lhokseumawe*
35	Perum Bulog Sub Divre Lhokseumawe/ *Regional Division Bulog of Lhokseumawe*

https://acehutarakab.bps.go.id

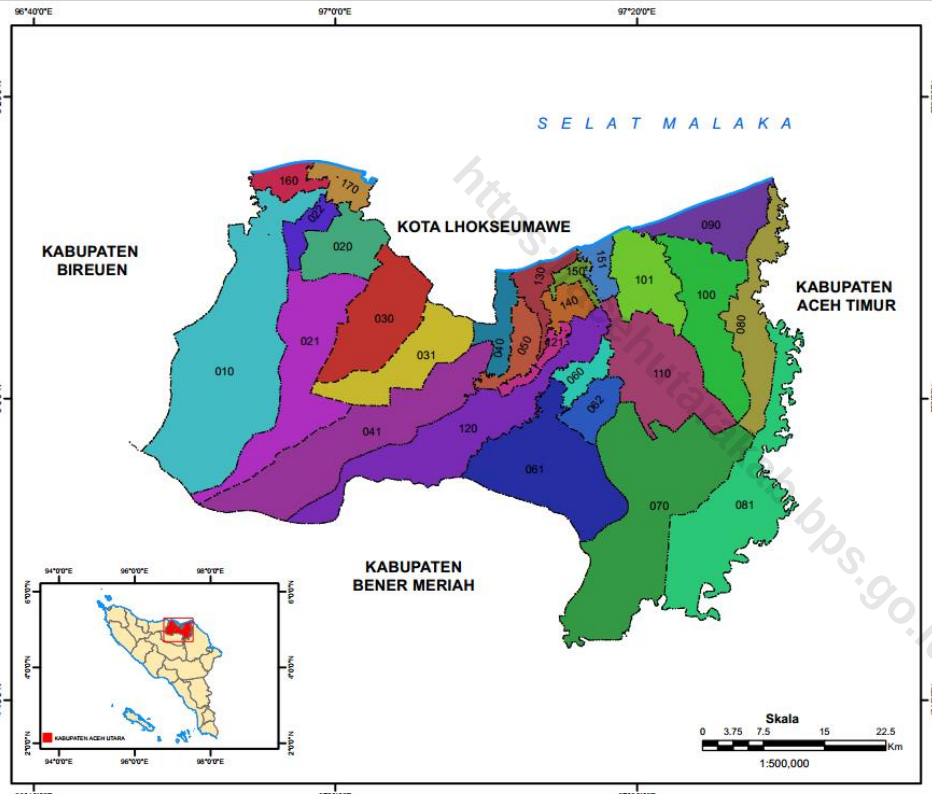

PETA INDEKS KABUPATEN ACEH UTARA PROVINSI ACEH

N
W E
S

LEGENDA

BATAS ADMINISTRASI

- Batas Kabupaten
- Batas Kecamatan
- Garis Pantai

KODE DAN NAMA KECAMATAN

010	Sawang
020	Nisam
021	Nisam Antara
022	Banda Baro
030	Kuta Makmur
031	Simpang Keuramat
040	Syamtalira Bayu
041	Geurudong Pase
050	Meurah Mulia
060	Matangkuli
061	Paya Bakong
062	Pirak Timu
070	Cot Girek
080	Tanah Jambo Aye
081	Langkahan
090	Seunuddon
100	Baktiya
101	Baktiya Barat
110	Lhoksukon
120	Tanah Luas
121	Nibong
130	Samudera
140	Syamtalira Aron
150	Tanah Pasir
151	Lapang
160	Muara Batu
170	Dewantara

Sumber : Peta Indeks Wilayah BPS, 2013

https://acehutarakab.bps.go.id

https://acehutarakab.bps.go.id

KEPALA BPS KABUPATEN ACEH UTARA
NURSAIDAH, SE, M.SI
NIP. 19640703 199103 2 002

https://acehutarakab.bps.go.id

BADAN PUSAT STATISTIK
KABUPATEN ACEH UTARA

Kata Pengantar

Publikasi "Aceh Utara Dalam Angka 2022" ini merupakan seri penerbitan publikasi daerah dalam angka lanjutan yang diterbitkan oleh Badan Pusat Statistik (BPS) Kabupaten Aceh Utara.

Data yang di sajikan dalam buku ini merupakan kumpulan data statistik yang diperoleh dari berbagai instansi pemerintah maupun swasta di Kabupaten Aceh Utara serta data statistik dari hasil sensus dan survei yang dilaksanakan oleh BPS Kabupaten Aceh Utara.

Harapan kami semoga data statistik yang tersaji dapat bermanfaat bagi masyarakat pengguna data, baik Pemerintah Daerah maupun pihak swasta. Kritik dan saran yang konstruktif dari berbagai pihak sangat kami hargai guna peningkatan mutu publikasi ini di masa mendatang.

Akhirnya kami ucapkan terima kasih yang sebesar-besarnya semua pihak yang telah membantu terwujudnya publikasi ini.

Lhoksukon, Februari 2022
BADAN PUSAT STATISTIK
KEPALA,

Nursaidah, SE, M.Si
NIP.19640703 199103 2 002

https://acehutarakab.bps.go.id

BADAN PUSAT STATISTIK
KABUPATEN ACEH UTARA

Preface

Publication "Aceh Utara in Figures 2022" is continued from previous publication that issued by BPS - Statistics of Aceh Utara Regency.

This publication provides statistical data that had been collected from government and private institutions in Aceh Utara Regency and other sensus and survey that held by BPS of Aceh Utara Regency.

Hopefully this publication are useful to all the people, Local Government and other related Agency, whose using this publication. Critics as well as suggestions which is constructive is very appreciated to improved the quality of this publication in the future.

Finally we would like to thanks to all the people that already help us so this publication can be finished on time.

https://acehutarakab.bps.go.id

Lhoksukon, February 2022
BPS-STATISTIC OF NORTH ACEH REGENCY
CHIEF,

Nursaidah, SE, M.Si
NIP.19640703 199103 2 002

DAFTAR ISI
List of Contents

		Halaman / *Pages*
1	**KATA PENGANTAR** *Preface*	xi
2	**DAFTAR ISI** *List of Contents*	xiii
3	**DAFTAR TABEL** *List of Tables*	xiv
4	**DAFTAR SINGKATAN** *List of Abbreviations*	xxxiii
5	**STATISTIK KUNCI** *Key Statistics*	xxxv
6	**BAB I. GEOGRAFI DAN IKLIM** *GEOGRAPHY AND CLIMATE*	1
7	**BAB II. P E M E R I N T A H A N** *GOVERNMENT*	7
8	**BAB III. PENDUDUK DAN KETENAGAKERJAAN** *POPULATION AND EMPLOYMENT*	67
9	**BAB IV. SOSIAL DAN KESEJAHTERAAN RAKYAT** *SOCIAL AND WELFARE*	83
10	**BAB V. PERTANIAN, KEHUTANAN, PETERNAKAN DAN PERIKANAN** *AGRICULTURE, FORESTRY, LIVESTOCK AND FISHERY*	143
11	**BAB VI. INDUSTRI, PERTAMBANGAN DAN ENERGY** *INDUSTRY, MINING AND ENERGY*	247
12	**BAB VIII. TRANSPORTASI DAN KOMUNIKASI** *TRANSPORTATION AND COMMUNICATION*	257
13	**BAB IX. PERBANKAN, KOPERASI DAN HARGA - HARGA** *BANKING, COOPERATIVE AND PRICES*	267
14	**BAB X. PENGELUARAN PENDUDUK** *POPULATION EXPENDITURE*	305
15	**BAB XI. PERDAGANGAN** *TRADE*	309
16	**BAB XII. SISTEM NERACA NASIONAL** *SYSTEM OF REGIONAL ACCOUNTS*	319
17	**BAB XII. PERBANDINGAN ANTAR KABUPATEN/KOTA** *REGENCY / MUNICIPAL COMPARISON*	327

https://acehutarakab.bps.go.id

https://acehutarakab.bps.go.id

DAFTAR TABEL
List of Tables

Halaman / *Pages*

BAB I — **GEOGRAFI DAN IKLIM** / ***GEOGRAPHY ANG CLIMATE***

Tabel/*Table*	1. 1	**Letak dan Geografis** *Location and Geography*	3
Tabel/*Table*	1. 1.1	**Luas Daerah dan Jumlah Pulau Menurut Kecamatan di Kabupaten Aceh Utara, 2021** *Total Area and Number of Islands by Subdistrict in Aceh Utara Regency, 2021*	4
Tabel/*Table*	1. 1.2	**Tinggi Wilayah dan Jarak ke Ibukota Kabupaten Menurut Kecamatan di Kabupaten Aceh Utara, 2021** *Altitude and Distance to the Capital of Regency by Subdistrict in North Aceh Regency, 2021*	5
Tabel/*Table*	1. 2	**Pengamatan Unsur Iklim Menurut Bulan di Stasiun Malikussaleh, 2020** *Observation of Climate Elewments By Months at Malikussaleh Station, 2020*	6

BAB II — **PEMERINTAHAN** / ***GOVERNMENT***

Tabel/*Table*	2. 1	**Jumlah Kemukiman, Desa dan Kelurahan Menurut Kecamatan, 2021** *Number of Kemukimans, Villages, and Kelurahan, 2021*	9
Tabel/*Table*	2. 1.1	**Jumlah Desa Menurut Kecamatan di Kabupaten Aceh Utara, 2017-2021** *Number of Villages1by Subdistrict in Aceh Utara Regency, 2017-2021*	10
Tabel/*Table*	2. 1.2	**Nama-Nama Bupati Kabupaten Aceh Utara** *The Regents Names in North Aceh Regency*	11
Tabel/*Table*	2. 2	**Jumlah Anggota DPRD Kabupaten Menurut Fraksi, Komisi dan Jenis Kelamin, 2021** *Number of Parliament Member by Fraction, Commission & Sex, 2021*	12
Tabel/Table	2. 2.1	**Jumlah Anggota Dewan Perwakilan Rakyat Daerah Menurut Partai Politik dan Jenis Kelamin di Kabupaten Aceh Utara, 2021** *Number of Members of The Regional House of Representatives by Political Parties and Sex in Aceh Utara Regency, 2021*	13
Tabel/*Table*	2. 2.2	**Nama, Pendidikan, Umur dan Asal Partai Anggota DPRK Kab. Aceh Utara, 2021** *Name, Education, Age and Political Parties of Parliament Member, 2021*	14
Tabel/*Table*	2. 2.3	**Banyaknya Keputusan Pimpinan DPRD dan Berita Acara Persetujuan Bersama,** *Number of Decisions and Collective Agreement Made by Head ofLocal Representatives,2019*	16
Tabel/*Table*	2. 3.1	**Jumlah Pegawai Negeri Sipil Menurut Jabatan dan Jenis Kelamin di Kabupaten Aceh Utara, Desember 2020 dan Desember 2021** *Number of Civil Servants by Occupational and Sex in Aceh Utara Regency,December 2020 and December 2021*	20

https://acehutarakab.bps.go.id

Tabel/*Table*	2. 3.2	**Jumlah Pegawai Negeri Sipil Menurut Tingkat Pendidikan dan Jenis Kelamin di Kabupaten Aceh Utara, Desember 2020 dan Desember 2021** *Number of Civil Servants by Education Level and Sex in Aceh Utara Regency,December 2020 and December 2021*	21
Tabel/*Table*	2. 3.3	**Jumlah Pegawai Negeri Sipil Menurut Tingkat Kepangkatan dan Jenis Kelamin di Kabupaten Aceh Utara, Desember 2020 dan Desember 2021** *Number of Civil Servants by Hierarchy and Sex in Aceh Utara Regency,December 2020 and December 2021*	22
Tabel/*Table*	2. 3.4	**Jumlah Pegawai Negeri Sipil Menurut Dinas/Instansi Pemerintah dan Jenis Kelamin di Kabupaten Aceh Utara, 2021** *Number of Civil Servants by Institution/Office and Sex in Aceh Utara Regency,2021*	23
Tabel/*Table*	2. 3.5	**Banyaknya Pegawai Negeri Sipil Daerah Menurut Golongan, 2021** *Number of Civil Servant by Rank, 2021*	25
Tabel/*Table*	2. 3.6	**Banyaknya Pegawai Negeri Sipil Daerah Menurut Pendidikan, 2021** *Number of Civil Servant by Education 2021*	27
Tabel/*Table*	2. 3.7	**Banyaknya Pegawai Negeri Sipil Daerah Kantor Kecamatan Menurut Golongan, 2021** *Number of Sub Distric Office Civil Servant by Rank 2021*	31
Tabel/*Table*	2. 3.8	**Banyaknya Pegawai Negeri Sipil Daerah Kantor Kecamatan Menurut Pendidikan, 2021** *Number of Sub Distric Office Civil Servant by Education, 2021*	32
Tabel/*Table*	2. 3.9	**Banyaknya Pegawai Negeri Sipil Kantor Kecamatan Menurut Jenis Kelamin, 2021** *Number of Civil Servant at Subdistrict by Sex, 2021*	34
Tabel/*Table*	2. 3.11	**Banyaknya Pegawai Negeri Sipil Daerah Guru dan Tenaga Administrasi Menurut Golongan, 2019** *Number of Teacher and Administraition Staff Civil Servant by Rank, 2019*	35
Tabel/*Table*	2. 3.12	**Banyaknya Pegawai Negeri Sipil Daerah Guru dan Tenaga Administrasi Menurut Pendidikan, 2019** *Number of Teacher and Administraition Staff Civil Servant by Education, 2019*	36
Tabel/*Table*	2. 3.13	**Rekapitulasi Pegawai Negeri Sipil Menurut Golongan, 2019** *Realisation of Civil Servant by Rank, 2019*	38
Tabel/*Table*	2. 3.14	**Rekapitulasi Pegawai Negeri Sipil Menurut Pendidikan, 2019** *Realisation of Civil Servant by Education, 2019*	39
Tabel/*Table*	2. 3.15	**Rekapitulasi Kenaikan Pangkat, Pencatatan Gelar & Pengesahan Masa Kerja Pegawai Negeri Sipil, 2019** *Realisation on Degree, Rank Increase dan Time Period of Civil Servant, 2019*	41
Tabel/*Table*	2. 3.16	**Rekapitulasi Realisasi Pensiun Pegawai Negeri Sipil, 2019** *Realisation of Civil Servant Pension by Rank 2019*	42
Tabel/*Table*	2. 4.1	**Realisasi Pendapatan Pemerintah Kabupaten Aceh Utara Menurut Jenis Pendapatan (ribu rupiah), 2019-2020** *Actual Revenues of Government of Aceh Utara Regency by Source of Revenues (thousand rupiahs), 2019-2020*	43

https://acehutarakab.bps.go.id

Tabel/*Table*	2. 4.2	**Realisasi Belanja Pemerintah Kabupaten Aceh Utara Menurut Jenis Belanja (ribu rupiah), 2019-2020** *Actual Expenditures of Government of Aceh Utara Regency by Kind of Expenditures (thousand rupiahs), 2019-2020*	44
Tabel/*Table*	2. 5	**Jumlah Sertifikat Hak Milik Bangunan yang Diberikan/Diselesaikan Menurut Bulan, 2018** *Number of Right ofOwnership of Building Given/Finished, 2018*	45
Tabel/*Table*	2. 6	**Jumlah Sertifikat Hak Guna Bangunan yang Diberikan/Diselesaikan Menurut Bulan, 2018** *Number of Right of Use of Building Given/Finished, 2018*	46
Tabel/*Table*	2. 7	**Jumlah Sertifikat Hak Pakai dan Hak Pengelola yang Diterima/Diselesaikan Menurut Bulan, 2018** *Number of Right of Use and Right of Organizer CertificatesReceived/finished, 2018*	47
Tabel/*Table*	2. 8	**Jumlah Sertifikat Hak Tanggungan Yang Diberikan/Diselesaikan Menurut Bulan,** *Number of Right of Use and Right of Buildings Given/finished, 2018*	48
Tabel/*Table*	2. 9	**Jumlah Sertifikat Tanah Waqaf Yang Diberikan/Diselesaikan Menurut Bulan, 2018** *Number of Waqf Lands of Buildings Given/finished, 2018*	49
Tabel/*Table*	2. 13	**Perkembangan Tindak Kriminalitas per Jenis Kasus di Wilayah Tugas Polres Aceh Utara, 2021** *Development of Crime Cases in Law Area of North Aceh Police Department, 2021*	50
Tabel/*Table*	2. 21	**Banyaknya Perkara Pidana (Termasuk Pelanggaran Lalu Lintas) Yang Diterima dan Diselesaikan Menurut Jenis Perkara Oleh Kejaksaan Negeri Aceh Utara Menurut Bulan, 2019** *Number of Criminals Cases Reported (Including Traffic Offence) and Settleed by Kind of Cases by State Court of Justice in North Aceh Regency, 2019*	52
Tabel/*Table*	2. 22	**Banyaknya Penerimaan Pada Kejaksaan Negeri Aceh Utara Diperinci Menurut Jenis Perkara 2019** *Total Receive of Attorney Office of North Aceh Regency Detailed by Type of Crime, 2019*	56
Tabel/*Table*	2. 23	**Penyelesaian Perkara Pidana Bidang Tindak Pidana Umum Dengan acara Pemerikasaan Biasa dan Singkat pada Kejaksaan Negeri Aceh Utara, 2019** *Solving of Criminal of Common Public an Injustice With Event of Ordinary Inspection and Shorten at Public Attorney of North Aceh Regency, 2019*	58
Tabel/*Table*	2. 24	**Hasil Dinas dan Hasil lelang Barang Temuan Bidang Tindak Pidana Umum Pada Kejaksaan Negeri Aceh Utara, 2019** *Result on Duty and Result of Auction of Found Goods of Common/Public Doing an Injusticeat Public Attorney of North Aceh Regency, 2019*	60
Tabel/*Table*	2. 25	**Banyaknya Perkara Perdata Yang Diterima dan Diselesaikan/Diputuskan Menurut Bulan Oleh Mahkamah Syari'ah Kabupaten Aceh Utara, 2019** *Number of Perdata Cases Reportep and Settled by Month by Lawcourt of Syari'ah North Aceh Regency, 2019*	61
Tabel/*Table*	2. 26	**Banyaknya Perkara Jinayat Yang Diterima dan Diselesaikan/Diputuskan Per Bulan Oleh Mahkamah Syari'ah Kabupaten Aceh Utara, 2019** *Number of Jinayat Cases Reportep and Settled by Month by Lawcourt of Syari'ah North Aceh Regency, 2019*	62

https://acehutarakab.bps.go.id

Tabel/*Table*	2. 27	**Banyaknya Perkara Yang Diterima dan Diselesaikan/Diputuskan Menurut Jenis Perkara Per Bulan Oleh Mahkamah Syari'ah Kabupaten Aceh Utara,. 2019** *Number of Cases Reportep and Settled by Month by Lawcourt of Syari'ah North Aceh Regency, 2019*	63
Tabel/*Table*	2. 28	**Keadaan Perkara Pidana Yang Diterima dan Diselesaikan Menurut Jenis Perkara Oleh Pengadilan Negeri Lhoksukon, 2018-2019** *State Criminal Cases Received and Completed by Type of Case By Lhokseukon District Court, 2018-2019*	65
Tabel/*Table*	2. 29	**Keadaan Perkara Perdata Yang Diterima dan Diselesaikan Menurut Jenis Perkara Oleh Pengadilan Negeri Lhoksukon, 2018-2019** *State Civil Cases Received and Completed by Type of Case By North Aceh District Court, 2018-2019*	66
BAB III		**PENDUDUK DAN KETENAGAKERJAAN** ***POPULATION AND EMPLOYMENT***	
Tabel/*Table*	3. 1.1	**Penduduk, Laju Pertumbuhan Penduduk, Distribusi Persentase Penduduk Kepadatan Penduduk, Rasio Jenis Kelamin Penduduk Menurut Kecamatan di Kabupaten Aceh Utara, 2020 dan 2021** *Population, Population Growth Rate, Percentage Distribution of Population, Population Density, and Population Sex Ratio by Subdistrict in Aceh Utara Regency, 2020 and 2021*	69
Tabel/*Table*	3. 1.2	**Jumlah Penduduk Menurut Kelompok Umur dan Jenis Kelamin di Kabupaten Aceh Utara, 2021** *Population by Age Groups and Sex in Aceh Utara Regency, 2021*	70
Tabel/*Table*	3. 2.1	**Jumlah Penduduk Berumur 15 Tahun Keatas Menurut Jenis Kegiatan Selama Seminggu yang Lalu dan Jenis Kelamin di Kabupaten Aceh Utara, 2021** *Population Aged 15 Years and Over by Type of Activity During The Previous Week and Sex in Aceh Utara Regency, 2021*	71
Tabel/*Table*	3. 2.2	**Jumlah Penduduk Berumur 15 Tahun Ke Atas Menurut Pendidikan Tertinggi yang Ditamatkan dan Jenis Kegiatan Selama Seminggu yang Lalu di Kabupaten Aceh Utara, 2021** *Population Aged 15 Years and Over by Educational Attainment and Type of Activity During The Previous Week in Aceh Utara Regency, 2021*	72
Tabel/*Table*	3. 3	**Jumlah Pencari Kerja Belum Ditempatkan oleh Dinas Tenaga Kerja Menurut Pendidikan dan Jenis Kelamin, 2019** *Number of Undeployed Job Seekers by Education and Sex, 2019*	75
Tabel/*Table*	3. 4	**Jumlah Tenaga Kerja pada Perusahaan Industri Besar di Lhokseumawe Menurut Kewarganegaraan dan Jenis Kelamin, 2019** *Number of Man Powers at Large Establisment in Lhokseumawe by Citizenship and Sex, 2019*	76
Tabel/*Table*	3. 5	**Jumlah Pencari Kerja Terdaftar pada Dinas Tenaga Kerja Menurut Jenis Kelamin,** *Number of Registered Job Seeker by Sex, 2019*	77
Tabel/*Table*	3. 6	**Jumlah Perusahaan dan Tenaga Kerja Menurut Sektor Usaha, 2019** *Number of Establishments and Man Power by Industry, 2019*	78

https://acehutarakab.bps.go.id

Tabel/*Table*	3. 7	**Jumlah Pencari Kerja Terdaftar pada Dinas Tenaga Kerja Menurut Pendidikan dan Jenis Kelamin, 2019** *Number of Registered Job Seeker by Education and Sex, 2019*	79
Tabel/*Table*	3. 8	**Jumlah Pengurusan Akte Kelahiran Menurut Bulan, 2015-2019** *Number of Registration Birth Issues by Month, 2015-2019*	80
Tabel/*Table*	3. 9	**Target dan Realisasi Pengeluaran Kartu Tanda Penduduk Dalam Kabupaten Aceh Utara, 2019** *Target and Realizationof Publication of Idin North Aceh Regency, 2019*	81
BAB IV		**SOSIAL DAN KESEJAHTERAAN RAKYAT** ***SOCIAL AND WELFARE***	
Tabel/*Table*	4. 1.1	**Jumlah Sekolah, Guru, dan Murid Taman Kanak-Kanak (TK) di Bawah Kementerian Pendidikan dan Kebudayaan Menurut Menurut Kecamatan di Kabupaten Aceh Utara, 2020/2021 dan 2021/2022** *Number of Schools, Teachers, and Pupils in Kindergarten Under The Ministry of Education and Culture by Subdistrict in Aceh Utara Regency, 2020/2021 and 2021/2022*	85
Tabel/*Table*	4. 1.2	**Jumlah Sekolah, Guru, dan Murid Raudatul Athfal (RA) di Bawah Kementerian Agama Menurut Kecamatan di Kabupaten Aceh Utara, 2020/2021 dan 2021/2022** *Number of Schools, Teachers, and Pupils in Raudatul Athfal (RA) Under The Ministry of Religious Affairs by Subdistrict in Aceh Utara Regency,2020/2021 and 2021/2022*	87
Tabel/*Table*	4. 1.3	**Jumlah Sekolah, Guru, dan Murid Sekolah Dasar (SD) di Bawah Kementerian Pendidikan dan Kebudayaan Menurut Kecamatan di Kabupaten Aceh Utara, 2020/2021 dan 2021/2022** *Number of Schools, Teachers, and Pupils in Primary Schools Under The Ministry of Education and Culture by Subdistrict in Aceh Utara Regency, 2020/2021 and 2021/2022*	88
Tabel/*Table*	4. 1.4	**Jumlah Sekolah, Guru, dan Murid Madrasah Ibtidaiyah (MI) di Bawah Kementerian Agama Menurut Kecamatan di Kabupaten Aceh Utara, 2020/2021 dan 2021/2022** *Number of Schools, Teachers, and Pupils in Madrasah Ibtidaiyah (MI) Under The Ministry of Religious Affairs by Subdistrict in Aceh Utara Regency, 2020/2021 and 2021/2022*	90
Tabel/*Table*	4. 1.5	**Jumlah Sekolah, Guru, dan Murid Sekolah Menengah Pertama (SMP) di Bawah Kementerian Pendidikan dan Kebudayaan Menurut Kecamatan di Kabupaten Aceh Utara, 2020/2021 dan 2021/2022** *Number of Schools, Teachers, and Pupils in Junior High Schools Under The Ministry of Education and Culture by Subdistrict in Aceh Utara Regency, 2020/2021 and 2021/2022*	92
Tabel/*Table*	4. 1.6	**Jumlah Sekolah, Guru, dan Murid Madrasah Tsanawiyah (MTs) di Bawah Kementerian Agama Menurut Kecamatan di Kabupaten Aceh Utara, 2020/2021 dan 2021/2022** *Number of Schools, Teachers, and Pupils in Madrasah Tsanawiyah (MTs) Under The Ministry of Religious Affairs by Subdistrict in Aceh Utara Regency, 2020/2021 and 2021/2022*	94
Tabel/*Table*	4. 1.7	**Jumlah Sekolah, Guru, dan Murid Sekolah Menengah Atas (SMA) di Bawah Kementerian Pendidikan dan Kebudayaan Menurut Kecamatan di Kabupaten Aceh Utara, 2020/2021 dan 2021/2022** *Number of Schools, Teachers, and Pupils in Senior High Schools Under The Ministry of Education and Culture by Subdistrict in Aceh Utara Regency, 2020/2021 and 2021/2022*	96

https://acehutarakab.bps.go.id

Tabel/*Table*	4. 1.8	**Jumlah Sekolah, Guru, dan Murid Sekolah Menengah Kejuruan (SMK) di Bawah Kementerian Pendidikan dan Kebudayaan Menurut Kecamatan di Kabupaten Aceh Utara, 2020/2021 dan 2021/2022** *Number of Schools, Teachers, and Pupils in Vocational High Schools Under The Ministry of Education and Culture by Subdistrict in Aceh Utara Regency, 2020/2021 dan 2021/2022*	98
Tabel/*Table*	4. 1.9	**Jumlah Sekolah, Guru, dan Murid Madrasah Aliyah (MA) di Bawah Kementerian Agama Menurut Kecamatan di Kabupaten Aceh Utara, 2020/2021 dan 2021/2022** *Number of Schools, Teachers, and Pupils in Madrasah Aliyah (MA) Under The Ministry of Religious Affairs by Subdistrict in Aceh Utara Regency, 2020/2021 and 2021/2022*	100
Tabel/*Table*	4. 1.10	**Jumlah Desa/Kelurahan yang Memiliki Fasilitas Sekolah Menurut Kecamatan dan Tingkat Pendidikan di Kabupaten Aceh Utara, 2019-2021** *Number of Villages Having Educational Facilities by Subdistrict and Educational Level in Aceh Utara Regency, 2019-2021*	102
Tabel/*Table*	4. 1.11	**Angka Partisipasi Murni (APM) dan Angka Partisipasi Kasar (APK) Menurut Jenjang Pendidikan di Kabupaten Aceh Utara, 2020 dan 2021** *Net Participation Rates and Gross Participation Rates by Educational Level in Aceh Utara Regency, 2020 and 2021*	104
Tabel/*Table*	4. 1.12	**Persentase Penduduk Berumur 15 Tahun Ke Atas yang Melek Huruf Menurut Kelompok Umur di Kabupaten Aceh Utara, 2020 dan 2021** *Percentage of Population Aged 15 Years and Over Who Are Literate According to Age Groups in Aceh Utara Regency, 2020 and 2021*	105
Tabel/*Table*	4. 1.13	**Jumlah Lulusan Universitas Malikussaleh, 2018** *Number of Graduate of Malikussaleh University, 2018*	106
Tabel/*Table*	4. 1.14	**Jumlah Mahasiswa Baru Universitas Malikussaleh, 2018** *Number of New Student of Malikussaleh University, 2018*	107
Tabel/*Table*	4. 1.15	**Jumlah Tenaga Pengajar (Dosen) Tetap Universitas Malikussaleh, 2018** *Number of Instructur of Malikussaleh University, 2018*	108
Tabel/*Table*	4. 1.16	**Jumlah Mahasiswa Aktif Universitas Malikussaleh, 2018** *Number of Student of Malikussaleh University, 2018*	109
Tabel/*Table*	4. 2.1	**Jumlah Desa/Kelurahan Yang Memiliki Sarana Kesehatan Menurut Kecamatan di Kabupaten Aceh Utara, 2019 - 2021** *Number of Villages Having Health Facilities by Subdistrict in Aceh Utara Regency, 2019 - 2021*	110
Tabel/*Table*	4. 2.5	**Jumlah Remaja Usia 15-24 Tahun yang Mendapat Penyuluhan Tentang Kesehatan Reproduksi (Kespro), HIV/AIDS, dan Keluarga Berencana (KB) Menurut Kecamatan di Kabupaten Aceh Utara, 2019** *Number of Young People Aged 15 - 24 Who Had Counselling on Reproductive Health, HIV/AIDS, and Family Planning by Subdistrict in Aceh Utara Regency, 2019*	111
Tabel/*Table*	4. 2.6	**Jumlah Klinik Keluarga Berencana (KKB) dan Pos Pelayanan Keluarga Berencana Desa (PPKBD) Menurut Kecamatan di Kabupaten Aceh Utara, 2019** *Number of Family Planning Clinics and Village Family Planning Service Units by Subdistrict in Aceh Utara Regency, 2019*	112
Tabel/*Table*	4. 2.7	**Jumlah Pasangan Usia Subur dan Peserta KB Aktif Menurut Kecamatan di Kabupaten Aceh Utara, 2019** *Number of Eligible Couples and Family Planning Participants by Subdistrict in Aceh Utara Regency, 2019*	113

https://acehutarakab.bps.go.id

Tabel/*Table*	4. 2.8	**Jumlah Peserta KB Menurut Alat Kontrasepsi Menurut Kecamatan, 2019** *Number of Family Planning Participants by Contracepcy Methode and Sub Distric, 2019*	115
Tabel/*Table*	4. 2.9	**Jumlah Tenaga Medis Menurut Jenis Kegiatan dan Status Pada Rumah Sakit Umum Daerah Cut Meutia, 2019** *Number of Medical Servants by Kind of Activity and Status at General Hospital Cut Meutia*	117
Tabel/*Table*	4. 2.10	**Kegiatan Rawat Inap Pada Rumah Sakit Umum Daerah Cut Meutia, 2019** *Activity of Hospitalizing at General Hospital Cut Meutia, 2019*	121
Tabel/*Table*	4. 2.11	**Aktivitas Hari Buka Poliklinik-poliklinik Pada Rumah Sakit Umum Daerah Cut Meutia, 2019** *Activities of Polyclinics at General Hospital Cut Meutia, 2019*	122
Tabel/*Table*	4. 2.12	**Kegiatan Kebidanan Pada Rumah Sakit Umum Daerah Cut Meutia, 2019** *Percentage of Crime Clearance Rate by District Pollice Office in Aceh Utara Regency, 2019*	123
Tabel/*Table*	4. 2.13	**Kegiatan Kebidanan dan Perinatalogi Pada Rumah Sakit Umum Cut Meutia, 2019** *Actuvity of Perinatalogy, 2019*	124
Tabel/*Table*	4. 2.14	**Kegiatan Pembedahan Pada Rumah Sakit Umum Cut Meutia, 2019** *Laboratorium of Activity Check Up at Cut Meutia General Hospital, 2019*	125
Tabel/*Table*	4. 3.1	**Jumlah Pemeluk Masing-masing Agama Menurut Kecamatan, 2019** *Number of Each Religious Followers by Sub Distric, 2019*	126
Tabel/*Table*	4. 3.2	**Jumlah Rumah Ibadah Menurut Kecamatan, 2019** *Number of Worship Places by Sub Distric, 2019*	127
Tabel/*Table*	4. 3.3	**Jumlah Desa/Kelurahan yang Mengalami Bencana Alam Menurut Kecamatan di Kabupaten Aceh Utara, 2019 - 2021** *Number of Villages that Had Natural Disaster by Subdistrict in Aceh Utara Regency, 2019 - 2021*	128
Tabel/*Table*	4. 3.4	**Jumlah Peristiwa Nikah dan Rujuk, 2019** *Number of Marriages and Reconciliations, 2019*	129
Tabel/*Table*	4. 3.5	**Jumlah Jamaah Haji Menurut Kecamatan, 2019** *Number of Moslems Pilgrims by Sub Distric, 2019*	132
Tabel/*Table*	4. 3.6	**Jumlah Tanah Waqaf Menurut Kecamatan, 2019** *Number of Waqaf Lands by Sub Distric, 2019*	133
Tabel/*Table*	4. 3.7	**Jumlah Fungsionaris Agama Islam Menurut Kecamatan, 2019** *Number of Islamic Functionarist by Sub District, 2019*	134
Tabel/*Table*	4. 3.8	**Jumlah Pondok Pesantren Menurut Kecamatan, 2019** *Number of Moslem Boarding School, 2019*	135
Tabel/*Table*	4. 3.9	**Jumlah Pondok Pesantren dan Santri Menurut Kecamatan, 2019** *Number of Moslem Boarding School and Student by Sub District, 2019*	136
Tabel/*Table*	4. 3.10	**Jumlah Santri Pondok Pesantren yang Melaksanakan Jalur Sekolah/Tradisional dan Salafiah Menurut Kecamatan, 2019** *Number of Student at Moslem Boarding School Traditional and Salafiah Methode by Sub Distric, 2019*	137

https://acehutarakab.bps.go.id

Tabel/*Table*	4. 3.11	**Jumlah Ustadz Pondok Pesantren yang Melaksanakan Jalur Sekolah/Tradisional dan Salafiah Menurut Kecamatan, 2019** *Number of Teacher at Moslem Boarding School Traditional and Salafiah Methode by Sub Distric, 2019*	138
Tabel/*Table*	4. 3.26	**Banyaknya Sarana Pendidikan Agama Non Formal Menurut Kecamatan, 2019** *Number of Non Formal Islamic Education Facilities by Sub Distric, 2019*	139
Tabel/*Table*	4. 3.28	**Banyaknya Lembaga Non-Profit Yang Terdaftar Dalam Kabupaten Aceh Utara, 2016-2019** *Number of Non-Profit Registered in North Aceh Regency, 2016-2019*	140
Tabel/*Table*	4. 4.1	**Garis Kemiskinan, Jumlah dan Persentase Penduduk Miskin di Kabupaten Aceh Utara, 2014-2021** *Poverty Line, Number and Percentage of Poor People in North Aceh Aceh Regency, 2014-2021*	141
Tabel/*Table*	4. 4.2	**Indeks Kedalaman Kemniskinan dan Indeks Keparahan Kemiskinan di Kabupaten Aceh Utara, 2014-2021** *Poverty Gap Index and Poverty Severity Index in North Aceh Regency, 2014-2021*	142
BAB V		**PERTANIAN, KEHUTANAN, PETERNAKAN DAN PERIKANAN** ***AGRICULTURE, FORESTRY, LIVESTOCK AND FISHERY***	
Tabel/*Table*	5. 1.1	**Luas Panen Tanaman Sayuran Menurut Kecamatan dan Jenis Tanaman di Kabupaten Aceh Utara, 2020 dan 2021** *Harvested Area of Vegetables by Subdistrict and Kind of Plant in Aceh Utara Regency, 2020 and 2021*	145
Tabel/*Table*	5. 1.2	**Produksi Tanaman Sayuran Menurut Kecamatan dan Jenis Tanaman di Kabupaten Aceh Utara, 2020 dan 2021** *Production of Vegetables by Subdistrict and Kind of Plant in Aceh Utara Regency, 2020 and 2021*	148
Tabel/*Table*	5. 1.3	**Luas Panen Tanaman Sayuran dan Buah–Buahan Semusim Menurut Jenis Tanaman, 2019-2021** *Harvested Area of Seasonal Vegetables and Fruits by Kind of Plant, 2019-2021*	151
Tabel/*Table*	5. 1.4	**Produksi Tanaman Sayuran dan Buah–Buahan Semusim Menurut Jenis Tanaman, 2019-2021** *Production of Seasonal Vegetables and Fruits by Kind of Plant, 2019-2021*	152
Tabel/*Table*	5. 1.5	**Luas Panen Tanaman Biofarmaka Menurut Kecamatan dan Jenis Tanaman di Kabupaten Aceh Utara, 2020 dan 2021** *Harvested Area of Medicinal Plants by Subdistrict and Kind of Plant in Aceh Utara Regency, 2020 and 2021*	153
Tabel/*Table*	5. 1.6	**Produksi Tanaman Biofarmaka Menurut Kecamatan dan Jenis Tanaman di Kabupaten Aceh Utara, 2020 dan 2021** *Production of Medicinal Plants by Subdistrict and Kind of Plant in Aceh Utara Regency, 2020 and 2021*	155
Tabel/*Table*	5. 1.7	**Luas Panen Tanaman Biofarmaka Menurut Jenis Tanaman, 2019-2021** *Harvested Area of Medicinal Plants by Kind of Plant, 2019-2021*	157

https://acehutarakab.bps.go.id

Tabel/*Table*	5. 1.8	**Produksi Tanaman Biofarmaka Menurut Jenis Tanaman, 2019-2021** *Production of Medicinal Plants by Kind of Plant, 2019-2021*	158
Tabel/*Table*	5. 1.9	**Luas Panen Tanaman Hias Menurut Kecamatan dan Jenis Tanaman di Kabupaten Aceh Utara, 2020 dan 2021** *Harvested Area of Ornamental Plants by Subdistrict and Kind of Plant in Aceh Utara Regency, 2020 and 2021*	160
Tabel/*Table*	5. 1.10	**Produksi Tanaman Hias Menurut Kecamatan dan Jenis Tanaman di Kabupaten Aceh Utara, 2020 dan 2021** *Production of Ornamental Plants by Subdistrict and Kind of Plant in Aceh Utara Regency, 2020 and 2021*	162
Tabel/*Table*	5. 1.11	**Luas Panen Tanaman Hias Menurut Jenis Tanaman di Kabupaten Aceh Utara (m2), 2019-2021** *Harvested Area of Ornamental Plants by Kind of Plant in North Aceh Regency (m2), 2019-2021*	165
Tabel/*Table*	5. 1.12	**Produksi Tanaman Hias Menurut Jenis Tanaman di Kabupaten Aceh Utara, 2019-2021** *Production of Ornamental Plants by Kind of Plant in North Aceh Regency, 2019-2021*	166
Tabel/*Table*	5. 1.13	**Produksi Buah-buahan Menurut Jenis Tanaman Menurut Kecamatan di Kabupaten Aceh Utara, 2020 dan 2021** *Production of Fruits by Kind of Plant by Subdistrict in Aceh Utara Regency, 2020 and 2021*	167
Tabel/*Table*	5. 1.14	**Produksi Buah–Buahan dan Sayuran Tahunan Menurut Jenis Tanaman di Kabupaten Aceh Utara, 2019-2021** *Production of Annual Fruits and Vegetables by Kind of Plant in North Aceh Regency, 2019-2021*	170
Tabel/*Table*	5. 4.1	**Ternak Keluar Unggas Antar Provinsi Menurut Kecamatan (Ekor/Tail), 2018** *Poultry Livestock Out Between Province By Sub Districts, 2018*	171
Tabel/*Table*	5. 4.2	**Jumlah Petugas Peternakan Menurut Kecamatan, 2018** *Number of Animal Husbandry Officials by Sub District, 2018*	172
Tabel/*Table*	5. 4.3	**Populasi Ternak Besar Sapi Menurut Kecamatan, 2018** *Livestock Population of Cow by Sub Distric, 2018*	173
Tabel/*Table*	5. 4.4	**Populasi Ternak Besar Kerbau Menurut Kecamatan, 2018** *Livestock Population of Buffalo by Sub Distric, 2018*	174
Tabel/*Table*	5. 4.5	**Populasi Ternak Kecil Kambing Menurut Kecamatan, 2018** *Small Livestock Population of Goat by Sub Distric, 2018*	175
Tabel/*Table*	5. 4.6	**Populasi Ternak Kecil Domba Menurut Kecamatan, 2018** *Small Livestock Population of Sheep by Sub Distric, 2018*	176
Tabel/*Table*	5. 4.7	**Populasi Ternak Unggas Menurut Kecamatan, 2018** *Poultry Population by Sub Distric, 2018*	177
Tabel/*Table*	5. 4.8	**Pemotongan Ternak Besar Sapi Menurut Kecamatan, 2018** *Slaughtered Livestock of Cow by Sub Distric, 2018*	178
Tabel/*Table*	5. 4.9	**Pemotongan Ternak Besar Kerbau Menurut Kecamatan, 2018** *Slaughtered Livestock of Buffalo by Sub Distric, 2018*	179
Tabel/*Table*	5. 4.10	**Pemotongan Ternak Kecil Kambing Menurut Kecamatan, 2018** *Slaughtered Small Livestock of Goat by Sub Distric, 2018*	180

https://acehutarakab.bps.go.id

Tabel/*Table*	5. 4.11	**Pemotongan Ternak Kecil Domba Menurut Kecamatan, 2018** *Slaughtered Small Livestock of Sheep by Sub Distric, 2018*	181
Tabel/*Table*	5. 4.12	**Pemotongan Ternak Unggas Menurut Kecamatan, 2018** *Poultry Slaughtered by Sub Distric, 2018*	182
Tabel/*Table*	5. 4.13	**Produksi Telur Ternak Unggas Menurut Kecamatan, 2018** *Egg Production by Kind of Poultry by Sub Distric, 2018*	183
Tabel/*Table*	5. 4.14	**Jumlah Produksi Daging dan Komsumsi Ternak Besar Menurut Kecamatan (Kg),** *The amount of meat production and consumption of small livestock By District, 2018*	184
Tabel/*Table*	5. 4.15	**Jumlah Produksi Daging Unggas Menurut Kecamatan (Kg), 2018** *The Amount of Poultry Meat Production By District, 2018*	185
Tabel/*Table*	5. 4.16	**Ternak Masuk Kerbau/Buffalo dan Sapi/Cow Antar Kabupaten Menurut Kecamatan (Ekor/Tail), 2018** *Livestock Entry Buffalo and Cow Between Districts By Districts, 2018*	186
Tabel/*Table*	5. 4.17	**Ternak Masuk Unggas Antar Kabupaten Menurut Kecamatan (Ekor/Tail), 2018** *Poultry Livestock Entry Between Districts By Sub Districts, 2018*	187
Tabel/*Table*	5. 4.18	**Ternak Masuk Kerbau/Buffalo dan Sapi/Cow Antar Provinsi Menurut Kecamatan (Ekor/Tail), 2018** *Livestock Entry Buffalo and Cow Inter-Provincial By Districts, 2018*	188
Tabel/*Table*	5. 4.19	**Ternak Masuk Kambing dan Domba Antar Kabupaten Menurut Kecamatan (Ekor/Tail), 2018** *Livestock Entry Goat and Sheep Between Districts By Districts, 2018*	189
Tabel/*Table*	5. 4.20	**Ternak Masuk Unggas Antar Provinsi Menurut Kecamatan (Ekor/Tail), 2018** *Livestock Entry of Poultry Between Provinces By Districts, 2018*	190
Tabel/*Table*	5. 4.21	**Ternak Keluar Kerbau/Buffalo dan Sapi/Cow Antar Kabupaten Menurut Kecamatan (Ekor/Tail), 2018** *Livestock Out Buffalo and Cow Between Districts By Districts, 2018*	191
Tabel/*Table*	5. 4.22	**Ternak keluar Kambing dan Domba Antar Kabupaten Menurut Kecamatan (Ekor/Tail), 2018** *Livestock Out Goat and Sheep Between Districts By Districts, 2018*	192
Tabel/*Table*	5. 4.23	**Ternak Keluar Unggas Antar Kabupaten Menurut Kecamatan (Ekor/Tail), 2018** *Poultry Livestock Out Between Districts By Districts, 2018*	193
Tabel/*Table*	5. 4.24	**Ternak Keluar Kerbau/Buffalo dan Sapi/Cow Antar Provinsi Menurut Kecamatan(Ekor/Tail), 2018** *Livestock Out of Buffalo and Cow Between Provinces By Districts, 2018*	194
Tabel/*Table*	5. 4.25	**Jumlah Konsumsi Daging Unggas Menurut Kecamatan (Kg), 2018** *The Amount of Consumption of Poultry Meat By District, 2018*	195
Tabel/*Table*	5. 5.1	**Produksi dan Nilai Produksi Ikan Hasil Perikanan Laut Menurut Kecamatan, 2018** *Sea Fish Production and Value by Sub Distric, 2018*	196
Tabel/*Table*	5. 5.2	**Produksi dan Nilai Produksi Ikan Hasil Perikanan Laut Menurut Jenis Ikan, 2018** *Sea Fish Production and Value by Type of Fish, 2018*	197

https://acehutarakab.bps.go.id

Tabel/*Table*	5. 5.3	**Produksi dan Nilai Produksi Binatang Berkulit Keras Hasil Perikanan Laut Menurut Kecamatan, 2018** *Sea Fish Production and Value by Sub Distric, 2018*	202
Tabel/*Table*	5. 5.4	**Produksi dan Nilai Produksi Binatang Berkulit Keras Hasil Perikanan Laut Menurut Jenis Hewan, 2018** *Sea Fish Production and Value by Type of Animal, 2018*	203
Tabel/*Table*	5. 5.5	**Luas Tambak Menurut Teknologi Budidaya, 2018** *Areal of Earthen Dam by Cultivation Technology, 2018*	204
Tabel/*Table*	5. 5.6	**Produksi Tambak Menurut Teknologi Budidaya, 2018** *Production of Earthen Dam by Cultivation Technology, 2018*	205
Tabel/*Table*	5. 5.7	**Jumlah Petani Tambak Menurut Kategori, 2018** *Number of Earthem Dam Farmer by Category, 2018*	206
Tabel/*Table*	5. 5.8	**Luas Kolam, Jumlah Produksi dan Jumlah Petani Budidaya Kolam Air Tenang Menurut Kecamatan, 2018** *Area of Earthen Dams, Productions, and Number of Farmers Fishpond Cultivation by Sub Distric, 2018*	207
Tabel/*Table*	5. 5.9	**Jumlah RTP/Perusahaan Perikanan Laut Menurut Kategori Besarnya Usaha, 2018** *Number of RTP/ Company Marine Fisheries by Size of the Business Category, 2018*	208
Tabel/*Table*	5. 5.10	**Jumlah Nelayan Tangkap Perikanan Laut Menurut Kecamatan, 2018** *Number of Marine Fishermen by District, 2018*	210
Tabel/*Table*	5. 5.11	**Jumlah Perahu/Kapal Perikanan Laut Menurut Kategori Perahu/Kapal, 2018** *Number of Boat Marine Fisheries by Boat/Ship Category, 2018*	211
Tabel/*Table*	5. 5.12	**Jumlah Unit Penangkap Perikanan Laut Menurut Jenis Alat Penangkap, 2018** *Number of Marine Fishing Equipment Units by Fishing Equipment Type, 2018*	213
Tabel/*Table*	5. 5.13	**Produksi Perikanan Laut Menurut Jenis Binatang Lunak Dalam Kabupaten Aceh Utara, 2018** *Marine Fisheries Production By Type Soft Animals In Distric of North Aceh 2018*	222
Tabel/*Table*	5. 5.14	**Jumlah Produksi Per Jenis Komoditas Air Tawar Yang Dibudidayakan Dalam Kabupaten Aceh Utara, 2018** *Number of Production by Kinds of Cultivated Comodity Fresh Water In District Of North Aceh, 2018*	223
Tabel/*Table*	5. 5.15	**Jumlah Produksi Per Jenis Komoditas Air Payau Yang Dibudidayakan Dalam Kabupaten Aceh Utara, 2018** *Number of Production by Kinds of Cultivated Comodity Brackish Water In District Of North Aceh, 2018*	225
Tabel/*Table*	5. 5.16	**Jumlah Perahu/Kapal Menurut Kecamatan dan Jenis Kapal di Kabupaten Aceh Utara, 2018** *Number of Fishing Boats by Subdistrict and Type of Boat in Aceh Utara Regency, 2018*	227
Tabel/*Table*	5. 5.17	**JUMLAH PASAR IKAN DAN PEDAGANG IKAN DALAM KABUPATEN ACEH UTARA, 2018** *Number of Fish Market and Merchant of Fish In District of North Aceh, 2018*	228
Tabel/*Table*	5. 5.18	**JUMLAH PRODUKSI IKAN OLAHAN DAN PENGOLAH IKAN DALAM KABUPATEN ACEH UTARA 2018** Number of Processing Fish and Processing Fish Farmer In District of North Aceh, 2018	229

https://acehutarakab.bps.go.id

Tabel/*Table*	5. 5.19	**JENIS USAHA GARAM RAKYAT DALAM KABUPATEN ACEH UTARA, 2018** *Type of Community Salt Business, 2018*	230
Tabel/*Table*	5. 5.20	**Luas Kolam, Jumlah Produksi dan Jumlah Petani Budidaya Kolam mina padi Menurut Kecamatan, 2018** *Area of Earthen Dams, Productions, and Number of Farmers Fishpond Cultivation by Sub Distric, 2018*	231
Tabel/*Table*	5. 5.21	**Luas Kolam, Jumlah Produksi dan Jumlah Petani Budidaya Kolam Air deras Menurut Kecamatan, 2018** *Area of Earthen Dams, Productions, and Number of Farmers Fishpond Cultivation by Sub Distric, 2018*	232
Tabel/*Table*	5. 5.22	**JUMLAH NILAI PRODUKSI PER JENIS KOMODITAS AIR PAYAU YANG DIBUDIDAYAKAN DALAM KABUPATEN ACEH UTARA, 2018** *Number of Production value by Kinds of Cultivated Comodity Brackish Water In District Of North Aceh, 2018*	233
Tabel/*Table*	5. 5.23	**JUMLAH SARANA PRASARANA PRODUKSI BUDIDAYA DALAM KABUPATEN ACEH UTARA, 2018** *Number of Shrimp Hathchery, Fish Seed Hall,Unit Fish Seeding People and Other Fasilities Fish Cultivated District of North Aceh 2018*	235
Tabel/*Table*	5. 5.24	**NILAI PRODUKSI PERIKANAN LAUT MENURUT JENIS BINATANG LUNAK DALAM KABUPATEN ACEH UTARA, 2018** *Marine Fisheries Production Value By Type Soft Animals In District of North Aceh, 2018*	236
Tabel/*Table*	5. 5.25	**KONDISI LINGKUNGAN HIDUP PESISIR DALAM KABUPATEN ACEH UTARA, 2018** *CONDITION OF COASTAL ENVIRONMENT IN NORTH ACEH DISTRIC ,2018*	237
Tabel/*Table*	5. 5.26	**PRODUKSI PERIKANAN LAUT MENURUT JENIS IKAN DALAM KABUPATEN ACEH UTARA, 2018** *Marine Fisheries Production By Type of Fish In District of North Aceh ,2018*	238

https://acehutarakab.bps.go.id

BAB VI **INDUSTRI, PERTAMBANGAN DAN ENERGY**
INDUSTRY, MINING AND ENERGY

Tabel/*Table*	6. 3	**Jumlah Pelanggan dan Air yang Disalurkan Menurut Pelanggan di Kabupaten Aceh Utara, 2021** *Number of Customer and Distributed Clean Water by Type of Customers in Aceh Utara Regency, 2021*	249
Tabel/*Table*	6. 4	**Realisasi Penerimaan dan Pemasaran Premium Pada Terminal BBM Pertamina Lhokseumawe Menurut Bulan, 2019** *Monthly Receipts and Marketing of Premium by Fuel Terminal Pertamina Lhokseumawe,*	250
Tabel/*Table*	6. 5	**Realisasi Penerimaan dan Pemasaran Bio Solar Pada Terminal BBM Pertamina Lhokseumawe Menurut Bulan, 2019** *Monthly Receipts and Marketing of Solar by Fuel Terminal Pertamina Lhokseumawe, 2019*	251
Tabel/*Table*	6. 6	**Realisasi Penerimaan dan Pemasaran Pertamax Pada Terminal BBM Pertamina Lhokseumawe Menurut Bulan, 2019** *Monthly Receipts and Marketing of Pertamax by Fuel Terminal Pertamina Lhokseumawe, 2019*	252

Tabel/*Table*	6. 7	**Realisasi Penerimaan dan Pemasaran Pertalite Pada Terminal BBM Pertamina Lhokseumawe Menurut Bulan, 2019** *Monthly Receipts and Marketing of Pertalite by Fuel Terminal Pertamina Lhokseumawe,*	253
Tabel/*Table*	6. 8	**Realisasi Penerimaan dan Pemasaran Px Turbo Pada Terminal BBM Pertamina Lhokseumawe Menurut Bulan, 2019** *Monthly Receipts and Marketing of Px Turbo by Fuel Terminal Pertamina Lhokseumawe, 2019*	254
Tabel/*Table*	6. 9	**Produksi Bulanan Pupuk Urea, Ammonia dan adsorbent pimit PT Pupuk Iskandar Muda, 2021** *Monthly Production of Urea,Ammonia and adsorbent pimit of PT Pupuk Iskandar Muda,*	255
BAB VIII		**TRANSPORTASI DAN KOMUNIKASI** ***TRANSPORTATION AND COMMUNICATION***	
Tabel/*Table*	8. 1.1	**Panjang Jalan Menurut Tingkat Kewenangan Pemerintahan di Kabupaten Aceh Utara (km), 2017-2019** *Length of Roads by Level of Government Authority in Aceh Utara Regency (km), 2017-2019*	259
Tabel/*Table*	8. 1.2	**Panjang Jalan Menurut Jenis Permukaan Jalan di Kabupaten Aceh Utara(km), 2017-2019** *Length of Roads by Type of Road Surface in Aceh Utara Regency (km), 2017-2019*	260
Tabel/*Table*	8. 1.3	**Panjang Jalan Menurut Kondisi Jalan di Kabupaten Aceh Utara (km), 2017-2019** *Length of Roads by Condition of Road in Aceh Utara Regency (km), 2017-2019*	261
Tabel/*Table*	8. 1.4	**Arus Ekspor Impor dan Bongkar Muat Menurut Bulan, 2021** *Flow of Loading and Unloading of Foreign and Local Trading by Month, 2021*	262
Tabel/*Table*	8. 1.5	**Kunjungan Kapal Menurut Bulan, 2021** *Ship Visit by Month, 2021*	263
Tabel/*Table*	8. 1.6	**Jumlah Kendaraan Bermotor Menurut Kecamatan dan Jenis Kendaraan di Kabupaten Aceh Utara, 2019** *Number of Motor Vehicles by Subdistrict and Type of Vehicle in Aceh Utara Regency, 2019*	264
Tabel/Table	8. 2.1	***Jumlah Kantor Pos Pembantu Menurut Kecamatan di Kabupaten Aceh Utara , 2018–2021*** *Number of Auxiliary Post Office by Subdistrict in Aceh Utara Regency, 2018–2021*	265
BAB IX		**PERBANKAN, KOPERASI DAN HARGA - HARGA** ***BANKING, COOPERATIVE AND PRICES***	
Tabel/*Table*	9. 1	**Jumlah Koperasi Aktif Menurut Kecamatan di Kabupaten Aceh Utara, 2019** *Number of Active Cooperatives by Subdistrict in Aceh Utara Regency, 2019*	269
Tabel/*Table*	9. 2	**Jumlah Koperasi Menurut Jenis Koperasi dan Kecamatan di Kabupaten Aceh Utara, 2019** *Number of Cooperatives by Kind of Cooperative and Subdistrict in Aceh Utara Regency, 2019*	270

https://acehutarakab.bps.go.id

Tabel/*Table*	9. 3	**Penerimaan zakat, Infaq dan Sadaqah Pada Baitul Mal Kabupaten Aceh Utara (Rupiah), 2016-2019** *Zakat, Infaq, and shadaqah Receivement in Aceh Utara Regency (Rupiahs), 2016-2019*	271
Tabel/*Table*	9. 4	**Penyaluran Zakat, Infaq, dan shadaqah (ZIS) Menurut Senif pada Baitul Mal kab. Aceh Utara, 2019** *Distribution of Zakat, Infaq, and Sadaqah (ZIS) According to Senif the Baitul Mal Kab. Aceh Utara, 2019*	272
Tabel/*Table*	9. 5	**Rencana, Target dan Realisasi Pencapaian Penerimaan Pada Perum Pegadaian Cabang Lhokseumawe, 2019** *Target and Realization of Monthly Receipt Achievement at Lhokseumawe Representative of Pawn Office, 2019*	273
Tabel/*Table*	9. 6	**Persentase Perbandingan Jumlah Penyaluran Kredit Menurut Klasifikasi/Golongan Uang Pinjam, 2019** *Percentage Comparison of Total Credit Delivery by Classification/Group of Source of Money, 2019*	274
Tabel/*Table*	9. 7	**Perkembangan Kredit dan Lelang Pada Perum Pegadaian Cabang Lhokseumawe Menurut Bulan, 2019** *Trend of Monthly Credit and Auction at Lhokseumawe Representative of Pawn Office, 2019*	275
Tabel/*Table*	9. 8	**Jumlah Barang Jaminan (Agunan) Berdasarkan Klasifikasi Penggolongan Pada Perum Pegadaian Cabang Lhokseumawe, 2019** *Number of Guarantee Materials by Groups Classification at Lhokseumawe Representative of Pawn Office, 2019*	276
Tabel/*Table*	9. 9	**Jumlah Nasabah Pemakai Jasa Kredit Pada Perum Pegadaian Cabang Lhokseumawe Menurut Profesi, 2019** *Number of Consumers as Credit User at Lhokseumawe Representative of Pawn Office by Profession, 2019*	277
Tabel/*Table*	9. 10	**Jumlah Nasabah Pemakai Jasa Kredit Pada Perum Pegadaian Cabang Lhokseumawe Menurut Tujuan Penggunaan, 2019** *Number of Consumers as Credit User at Lhokseumawe Representative of Pawn Office by Purpose, 2019*	278
Tabel/*Table*	9. 11	**Penghimpunan Dana Rupiah Berupa Giro, Deposito dan Tabungan Pada Bank Umum Pemerintah, 2019** *Outstanding Funds for Demand Deposits, Time Deposits and Saving Deposits at Government Banks, 2019*	279
Tabel/*Table*	9. 12	**Penghimpunan Dana Rupiah Berupa Giro, Deposito dan Tabungan Pada Bank Swasta Nasional, 2019** *Outstanding Funds for Demand Deposits, Time Deposits and Saving Deposits at Private Banks, 2019*	280
Tabel/*Table*	9. 13	**Penghimpunan Dana Rupiah Berupa Giro, Deposito dan Tabungan Pada Bank Umum Pemerintah dan Swasta Nasional, 2019** *Outstanding Funds for Demand Deposits, Time Deposits and Saving Deposits at Government and Private Banks, 2019*	281
Tabel/*Table*	9. 14	**Posisi Kredit Perbankan Pada Bank Umum Pemerintah dan Bank Swasta Nasional Menurut Bulan, 2019** *Outstanding Credits Position at Government and Private Banks, 2019*	282
Tabel/*Table*	9. 15	**Posisi Kredit Perbankan Pada Bank Umum Pemerintah dan Bank Swasta Nasional Dirinci Menurut Penggunaan, 2019** *Outstanding Credits Position by Purpose at Government and Private Banks , 2019*	283

https://acehutarakab.bps.go.id

Tabel/*Table*	9. 16	**Posisi Kredit Perbankan Pada Bank Umum Pemerintah Dirinci Menurut Penggunaan, 2019** *Outstanding Credits Position by Purpose at Government Banks , 2019*	284
Tabel/*Table*	9. 17	**Posisi Kredit Perbankan Pada Bank Swasta Nasional Dirinci Menurut Penggunaan, 2019** *Outstanding Credits Position by Purpose at Private Banks, 2019*	285
Tabel/*Table*	9. 18	**Posisi Kredit Perbankan Menurut Jenis Valuta Dirinci Menurut Bulan, 2019** *Banking Credits Position by Currency, 2019*	286
Tabel/*Table*	9. 19	**Posisi Kredit Perbankan Pada Bank Umum Pemerintah dan Bank Swasta Nasional Menurut Golongan Debitur, 2019** *Outstanding Credits Position by Debitur of Group at Government and Private Banks, 2019*	287
Tabel/*Table*	9. 20	**Posisi Kredit Menurut Sektor Ekonomi Pada Bank Umum Pemerintah, 2019** *Outstanding Credits Position by Economic Sector at Government Banks, 2019*	288
Tabel/*Table*	9. 21	**Posisi Kredit Menurut Sektor Ekonomi Pada Bank Swasta Nasional, 2019** *Outstanding Credits Position by Economic Sector at Private Banks, 2019*	290
Tabel/*Table*	9. 22	**Posisi Kredit Menurut Sektor Ekonomi Pada Bank Umum Pemerintah dan Bank Swasta Nasional, 2019** *Outstanding Credits Position by Economic Sector at Government and Private Banks, 2019*	292
Tabel/*Table*	9. 23	**Posisi Kredit UMKM Pada Bank Umum Pemerintah dan Bank Swasta Nasional Dirinci Menurut Bulan, 2019** *Outstanding Small-Scale Business Credits Position at Government and Private Banks, 2019*	294
Tabel/*Table*	9. 24	**Posisi Kredit Non-UMKM (Non-UMKM) Pada Bank Umum Pemerintah dan Bank Swasta Nasional Dirinci Menurut Bulan, 2019** *Outstanding Small-Scale Business Credits Position at Government and Private Banks, 2019*	295
Tabel/*Table*	9. 25	**Penghimpunan Valuta Asing Berupa Giro, Deposito dan Tabungan Pada Bank Umum Pemerintah, Bank Swasta Nasional dan Bank Perkreditan Rakyat, 2019** *Outstanding Funds for Demand Deposits, Time Deposits and Saving Deposits in Foreign Exchange at Government, Private and Rural Credit Banks, 2019*	296
Tabel/*Table*	9. 26	**Kurs Tengah Transaksi Bank Indonesia, 2019** *Selected Foreign Exchange Middle Rates Indonesian Bank, 2019*	297
Tabel/*Table*	9. 27	**Jumlah Tabungan dan Simpanan Berjangka (Deposito) Pada Bank Umum Pemerintah, Bank Swasta Nasional dan Bank Perkreditan Rakyat, 2019** *Outstanding Saving and Time Deposits at Government,Private and Rural Credits Banks,*	299
Tabel/*Table*	9. 28	**Jumlah Kasus dan Jumlah Jaminan yang Dibayarkan Pada Program Jaminan Hari Tua (JHT) Menurut Bulan, 2019** *Number of Case and Warranty Which Paid for Warranty Program for Jamsostek Members by Month, 2019*	300
Tabel/*Table*	9. 29	**Jumlah Kasus dan Jumlah Jaminan yang Dibayarkan Pada Program Jaminan Kematian (JKM) Menurut Bulan, 2019** *Number of Case and Warranty Which Paid for Deathly Warranty Program for Jamsostek Members by Month, 2019*	301
Tabel/*Table*	9. 30	**Jumlah Kasus dan Jumlah Jaminan yang Dibayarkan Pada Program Jaminan Kecelakaan Kerja (JKK) Menurut Bulan, 2019** *Number of Case and Warranty Which Paid for Work Warranty Program for Jamsostek Members by Month, 2019*	302

https://acehutarakab.bps.go.id

Tabel/*Table*	9. 31	**Jumlah Kasus dan Jumlah Jaminan yang Dibayarkan Pada Program Jaminan Pensiun (JPN) Menurut Bulan, 2019** *Number of Case and Warranty Which Paid for Pension Accident Warranty Program for Jamsostek Members by Month, 2019*	303
BAB X		**PENGELUARAN PENDUDUK** ***POPULATION EXPENDITURE***	
Tabel/*table*	10. 1	**Rata-rata Pengeluaran Per Kapita Sebulan Menurut Kelompok Makanan dan Bukan Makanan di Kabupaten Aceh Utara, 2020-2021** *Monthly Average Expenditure per Capita by Food Group and Non-Food Group in Aceh Utara Regency, 2020-2021*	307
Tabel/*table*	10. 2	**Persentase Pengeluaran Per Kapita Sebulan Menurut Kelompok Makanan dan Bukan Makanan di Kabupaten Aceh Utara, 2020-2021** *Percentage Monthly Average Expenditure per Capita by Food Group and Non-Food Group in Aceh Utara Regency, 2020-2021*	308
BAB XI		**PERDAGANGAN** ***TRADE***	
Tabel/*table*	11. 2	**Jumlah Perusahaan Menurut Bentuk Badan Hukum di Kabupaten Aceh Utara, 2015–2019** *Number of Establishments by Type of Business Entity in Aceh Utara Regency, 2015–2019*	311
Tabel/*table*	11. 3	**Penyaluran Beras Menurut Dasar Prinlog Perum Bulog Sub Divre Lhokseumawe (Kg), 2019** *Rice Distribution by Prinlog Perum BULOG Sub Drive Lhokseumawe, 2019*	312
Tabel/*table*	11. 4	**Penyaluran Beras Diluar Golongan Anggaran Perum Bulog Sub Divre Lhokseumawe (Kg), 2019** *Rice Distribution by Outside Prinlog Perum Bulog Sub Divre Lhokseumawe (Kg), 2019*	313
Tabel/*table*	11. 5	**Jumlah Stok Beras Di Gudang Sub Divre Lhokseumawe (Ton), 2019** *Total Stocks of Rice at Sub Divre Lhokseumawe by Month (Ton), 2019*	314
Tabel/*table*	11. 6	**Realisasi Pengadaan Beras Dalam Negeri Perum Bulog Sub Drive Lhokseumawe (Kg), 2019** *Realisation Stock of Rice by Reginal Division Sub Drive Lhokseumawe (Kg), 2019*	315
Tabel/*table*	11. 7	**Pemasukan Beras Dari Luar Negeri (IMPORT) Perum Bulog Sub Drive Lhokseumawe (Kg), 2019** *Import of Rice by Reginal Division Sub Drive Lhokseumawe(Kg), 2019*	316
Tabel/*table*	11. 8	**Pemasukan Beras Untuk Perum Bulog Lain (MOVE IN) Perum Bulog Sub Divre Lhokseumawe (Kg), 2019** *Move in of Rice for Another BULOG Perum Bulog Sub Divre Lhokseumawe (Kg), 2019*	317
Tabel/*table*	11. 9	**Pengeluaran Beras Untuk Perum Bulog Lain (MOVE OUT) Perum Bulog Sub Divre Lhokseumawe (Kg), 2019** *Move out of Rice for Another BULOG Perum Bulog Sub Divre Lhokseumawe (Kg), 2019*	318

https://acehutarakab.bps.go.id

BAB XII **SISTEM NERACA NASIONAL**
SYSTEM OF REGIONAL ACCOUNTS

Tabel/*table* 12. 1 **Produk Domestik Bruto Atas Dasar Harga Berlaku Menurut Lapangan Usaha di Kabupaten Aceh Utara (miliar rupiah), 2017 - 2021** 321
Gross Domestic Product at Current Market Prices by Industry (in Aceh Utara Regency (billion rupiahs), 2017 - 2021

Tabel/*table* 12. 2 **Produk Domestik Bruto Atas Dasar Harga Konstan 2010 Menurut Lapangan Usaha di Kabupaten Aceh Utara (miliar rupiah), 2017 - 2021** 322
Gross Domestic Product at 2010 Constant Market Prices by Industry in Aceh Utara Regency (billion rupiahs), 2017 - 2021

Tabel/*table* 12. 3 **Distribusi Persentase Produk Domestik Bruto Atas Dasar Harga Berlaku Menurut Lapangan Usaha di Kabupaten Aceh Utara, 2017 - 2021** 323
Percentage Distribution of Gross Domestic Product at Current Market Prices by Industry in Aceh Utara Regency, 2017 - 2021

Tabel/*table* 12. 4 **Laju Pertumbuhan Produk Domestik Bruto Atas Dasar Harga Konstan 2010 Menurut Lapangan Usaha di Kabupaten Aceh Utara (persen), 2017 - 2021** 324
Growth Rate of Gross Domestic Product at 2010 Constant Market Prices by Industry in Aceh Utara Regency (percent), 2017 - 2021

Tabel/table 12. 5 **Produk Domestik Bruto Atas Dasar Harga Berlaku Menurut Jenis Pengeluaran di Kabupaten Aceh Utara (miliar rupiah), 2017 - 2021** 325
Gross Domestic Product at Current Market Prices by Itype of Expenditure (in Aceh Utara Regency (billion rupiahs), 2017 - 2021

Tabel/table 12. 6 **Produk Domestik Bruto Atas Dasar Harga Konstan 2010 Menurut Ljenis Pengeluarandi Kabupaten Aceh Utara (miliar rupiah), 2017 - 2021** 326
Gross Domestic Product at 2010 Constant Market Prices by Iype of Expenditure in Aceh Utara Regency (billion rupiahs), 2017 - 2021

BAB XIII **PERBANDINGAN ANTAR KABUPATEN**
REGENCY / MUNICIPAL COMPARISON

Tabel/*table* 13. 1 **Tingkat Pengangguran Terbuka (TPT) dan Tingkat Partisipasi Angkatan Kerja (TPAK) Menurut Kabupaten/Kota di Provinsi Aceh, 2019-2021** 329
Unemployment Rate (UR) and Labor Force Participation Rate (LFPR) by Regency/Municipality in Aceh Province, 2018-2020

Tabel/*table* 13. 2 **Laju Pertumbuhan Produk Domestik Bruto Atas Dasar Harga Konstan 2010 Menurut Kabupaten/Kota di Provinsi Aceh (persen), 2017 - 2021** 330
Growth Rate of Gross Domestic Product at 2010 Constant Market Prices by Iregency/Municipality in Aceh Province (percent), 2017 - 2021

Tabel/*table* 13. 3 **Jumlah (dalam ribu) dan Persentase Penduduk Miskin Menurut Kabupaten/Kota di Provinsi Aceh, 2020 dan 2021** 331
Number and Percentage of Poor Population by Regency/City in Aceh Province, 2020 and 2021

Tabel/*table* 13. 4 **Indeks Pembangunan Manusia Menurut Kabupaten/Kota di Provinsi Aceh, 2017 - 2021** 332
Human Development Index by Regency/Municipality in Aceh Province, 2017 - 2021

https://acehutarakab.bps.go.id

https://acehutarakab.bps.go.id

DAFTAR SINGKATAN/ LIST OF ABBREVIATIONS

SI	:	Stasiun Iklim
SIMPK	:	Stasiun Meteorologi Pertanian Khusus
t.t	:	Tempat tidur
BCG	:	Bacillus Calmette Guerin
DPT	:	Difteri, Pertusis, Tetanus
TT	:	Tetanus Toxoid
IOT	:	Industri Obat Tradisional/*Traditional Medicine Industry*
IKOT	:	Industri Kecil Obat Tradisional/*Traditional Medicine Small*
Alkes	:	Alat kesehatan/*Health Kits*
PKRT	:	Perbekalan Kesehatan Rumah tangga/*Household Health Logistics*
Kompl	:	Komplemen/*Complement*
IRTP	:	Industri Pangan Produksi Rumah Tangga/*Foods Home Industry*
PBF	:	Pedagang Besar Farmasi/*Pharmacy Whole-seller*
GFK	:	Gudang Farmasi Kab/Kota/Regency/*Muncipality Pharmacy Warehouse*
RB	:	Rumah Bersalin/*Delivery House*
Pustu	:	Puskesmas pembantu/*Auxiliary Public Health Center*
BP	:	Balai Pengobatan/*Polyclinic*
TPS	:	Tempat Pembuangan Sementara /*landfill*
Jamkesmas	:	Jaminan kesehatan masyarakat miskin/*Poor public health insurance*
PJKMU	:	Program Jaminan Kesehatan Masyarakat Umum
SIUP	:	Surat Ijin Usaha Perdagangan/*Trading Permission Letter*
TDP	:	Tanda Daftar Perusahaan/*Company Registration Identity*
API	:	Angka Pengenal Importir/*Importer's Identity Number*

https://acehutara.bps.go.id

https://acehutarakab.bps.go.id

Statistik Kunci, 2019–2021
Key Statistics, 2019–2021

Rincian/Description	Satuan/Unit	2019	2020	2021
(1)	(2)	(3)	(4)	(5)
SOSIAL/*SOCIAL*				
Penduduk[1]/*Population*[1]	juta/*million*			
Laju Pertumbuhan Penduduk[1]/*Population Growth*[1]	%			
Angka Harapan Hidup[1]-e$_0$ /*Life Expectancy Rate*[1]	tahun/*years*			
Angka Melek Huruf Usia 15+/*Literacy Rate Aged 15+*	%			
Tingkat Partisipasi Angkatan Kerja -TPAK[2,3] *Labour Force Participation Rate-LFPR*[2,3]	%			
Tingkat Pengangguran Terbuka-TPT[2,3] *Unemployment Rate-UR*[2,3]	%			
Penduduk Miskin[4]/*Poor People*[4]	juta/*million*			
Persentase Penduduk Miskin[4] *Percentage of Poor People*[4]	%			
Indeks Pembangunan Manusia-IPM[5] *Human Development Index*[5]	–			
EKONOMI/*ECONOMIC*				
Produk Domestik Regional Bruto (PDRB) Harga Berlaku[6] *Gross Regional Domestic Bruto (GRDP) at Current Price*[6]	triliun rupiah *trillion rupiahs*			
Laju Pertumbuhan Ekonomi[7] /*Economic Growth*[7]	%			
PDRB Per Kapita Harga Berlaku[6,8] *Per Capita of GRDP at Current Price*[6,8]	juta rupiah *million rupiahs*			

Catatan/Notes: [1] Data 2019 hasil ..... . Data 2020 hasil Hasil Sensus Penduduk (SP) 2020 (September). Data 2021 hasil...../The 2019 data was the result of ..... . The 2020 data was the result of 2020 Population Census (September). The 2021 data was the result of ....

[2] Kondisi Agustus/*Condition at August*

[3] Menggunakan penimbang hasil proyeksi penduduk Survei Penduduk Antar Sensus (SUPAS) 2015/*Weighted by the population projection results of the Intercensal Population Survey (SUPAS) 2015*

[4] Kondisi Maret/*Condition at March*

[5] Sejak tahun 2010, IPM dihitung dengan metode baru. Komponen IPM metode baru adalah angka harapan hidup saat lahir, harapan lama sekolah, rata-rata lama sekolah, dan pengeluaran per kapita/*Since 2010, HDI was calculated using new method. New HDI component are life expectancy at birth, expected years of schooling, means years of schooling, and expenditure per capita*

[6] Mulai tahun 2010 mengadopsi *System of National Account* 2008 (SNA 2008)/*Since 2010 is in line with System of National Account 2008 (SNA 2008)*

[7] Menggunakan tahun dasar 2010 (2010=100)/*Using 2010 base year (2010=100)*

[8] Menggunakan proyeksi penduduk berdasarkan hasil SP2010/*Using population projection based on SP2010*

https://acehutarakab.bps.go.id

https://acehutarakab.bps.go.id

PENDAHULUAN

Publikasi Aceh Utara Dalam Angka 2022 merupakan publikasi Badan Pusat Statistik Kabupaten Aceh Utara yang terbit setiap tahunnya.

Data statistik Aceh Utara Dalam Angka yang disajikan sebagian besar diperoleh dari Dinas/Badan serta instansi pemerintah maupun swasta yang wilayah kerjanya di kabupaten Aceh Utara. Publikasi Aceh Utara Dalam Angka terdiri 10 bab yaitu :

https://acehutarakab.bps.go.id

Bab I : GEOGRAFI DAN IKLIM

Pada bab ini disajikan data tentang luas Kabupaten Aceh Utara menurut kecamatan, keadaan curah hujan, rata-rata tekanan udara dan lain-lain.

Bab II : PEMERINTAHAN

Pada bab ini disajikan data dari kabupaten Aceh Utara mengenai banyaknya kecamatan, desa, mukim, perangkat pemerintah serta banyaknya pegawai negeri sipil, organisasi masa serta tindak kriminalitas yang terjadi dan lain-lain.

Bab III : PENDUDUK DAN KETENAGAKERJAAN

Pada bab ini disajikan data mengenai jumlah penduduk Kabupaten Aceh Utara menurut jenis kelamin, kelompok umur, kepadatan dan pertumbuhan penduduk, jumlah pencari kerja, dan banyaknya jumlah kepengurusan akte kelahiran.

Bab IV : SOSIAL DAN KESEJAHTERAAN RAKYAT

Pada bab ini disajikan data kabupaten Aceh Utara mengenai pendidikan, kesehatan menurut fasilitas serta pelayanan yang dilakukan, jumlah peserta KB, masjid, zakat, tanah wakaf, serta sarana fomal dan non formal keagamaan.

Bab V : PERTANIAN, KEHUTANAN, PETERNAKAN DAN PERIKANAN

Pada bab ini disajikan data tentang pertanian menurut luas lahan padi dan palawija, produksi sayur-sayuran dan buah-buahan, tanaman perkebunan besar dan tanaman perkebunan rakyat seperti kelapa, kelapa sawit, nilam serta sarana dan prasarana perikanan laut dan lain-lain

Bab VI : INDUSTRI, PERTAMBANGAN DAN ENERGI

Pada bab ini disajikan data tentang listrik, air minum, PT Arun NGL, unit pemasaran Pertamina, PT PIM di Aceh Utara.

Bab VIII : TRANPORTASI DAN KOMUNIKASI

Pada bab ini disajikan data tentang panjang jalan serta pengiriman melalui kantor pos.

Bab IX : PERBANKAN, KOPERASI DAN HARGA - HARGA

Pada bab ini disajikan data mengenai jumlah koperasi dan nilai tukar mata uang dan lain-lain.

Bab X : PENGELUARAN PENDUDUK

Pada bab ini disajikan data mengenai rata – rata pengeluaran per kapita sebulan dan persentase pengeluaran per kapita sebulan dan lain-lain.

Bab XI : PERDAGANGAN

Pada bab ini disajikan data mengenai jumlah sarana perdagangan menurut jenisnya dan lain-lain.

Bab XII : SISTEM NERACA REGIONAL

Pada Bab ini menyajikan data produk regional domestik bruto menurut lapangan usaha maupun pengeluaran dengan harga berlaku dan konstan di Kabupaten Aceh Utara.

Bab XIII : PERBANDINGAN ANTAR KABUPATEN

Pada bab ini disajikan data mengenai jumlah pendudk menurut kabupaten, laju pertumbuhan PDRB, jumlah penduduk miskin dan IPM menurut Kabupaten dan lain-lain.

https://acehutarakab.bps.go.id

Introduction

Aceh Utara in Figure of 2022 has been published annually by BPS-Statistics of North Aceh.

Statistical data, taht has been presented in this publication, mainly was collected from Institution/Services whether of government or private sectors which stand in North aceh Regency. This Publication contains in 10 chapters, repectively :

Chapter I : GEOGRAPHY AND CLIMATE

In this chapter provides data of areas of North Aceh regency by district. It has also included data of monthly rainfall and number of rain days and so on.

Chapter II : GOVERNMENT

In this chapter provides number of district by villages and mukim, number of the civil servant and the number of crimes.

Chapter III : POPULATION AND EMPLOYMENT

In this chapter provides data about number of population in North Aceh regency by gender, aged group, number of growth population and its density, number of labour force and number of registration birth issue.

Chapter IV : SOSIAL AND WELFARE

In this chapter provides social welfare which is involves educational and culture statistic, health services and religious statistics in North Aceh regency.

Chapter V : AGRICULTURE, FORESTRY, LIVESTOCK AND FISHERY

In this chapter is about agriculture sectors which is involves food crops sectors, forestry sector, livestock sector and fishery sector in North Aceh Regency.

https://acehutarakab.bps.go.id

Chapter VI : INDUSTRY, MINING AND ENERGY

In this chapter present industrial manufacturing statistics, electricity, water suplies, PT. Arun NGL, data of oil company (Pertamina) and PT.PIM in North Aceh regency.

Chapter VIII : TRANSPORTATION AND COMMUNICATION

This chapter presents data on road length and delivery through the post office.

Chapter IX : BANKING, COOPERATIVE AND PRICES

This chapter presents data on the number of cooperatives and currency exchange rates and etc.

Chapter X : POPULATION EXPENDITURE

This chapter presents data on average per capita expenditure a month and the percentage of expenditure per capita a month and others.

Chapter XI : TRADE

This chapter presents data on the number of trading facilities by type and others

. ***Chapter XII : SYSTEM OF REGIONAL ACCOUNTS***

This chapter presents data on gross domestic product regionally based on line of business and expenditure at current and constant prices in North Aceh Regency

Chapter XIII : REGENCY / MINICIPAL COMPARISON

This chapter presents data on the number of population by district, GRDP growth rate, number of poor people and HDI by district and others.

https://acehuterakab.bps.go.id

SEJARAH SINGKAT
KABUPATEN ACEH UTARA

Sejarah Aceh Utara tidak dapat dilepaskan dari sejarah perkembangan Kerajaan Islam di pesisir Sumatera yaitu Samudera Pasai yang terletak di Kecamatan Samudera Geudong yang merupakan tempat pertama kehadiran Agama Islam di kawasan Asia Tenggara. Kerajaan-kerajaan Islam di Aceh mengalami pasang surut, mulai dari zaman Kerajaan Sriwijaya, Majapahit, kedatangan Portugis ke Malaka pada tahun 1511 sehingga 10 tahun kemudian Samudera Pasai turut diduduki, hingga masa penjajahan Belanda.

Secara de facto Belanda menguasai Aceh pada tahun 1904, yaitu ketika Belanda dapat menguasai benteng pertahanan terakhir pejuang Aceh Kuta Glee di Batee Iliek di Samalanga. Dengan surat Keputusan Vander Geuvemement General Van Nederland Indie tanggal 7 September 1934, Pemerintah Hindia Belanda membagi Daerah Aceh atas 6 (enam) Afdeeling (Kabupaten) yang dipimpin seorang Asistent Resident, salah satunya adalah Affleefing Noord Kust Van Aceh (Kabupaten Aceh Utara) yang meliputi Aceh Utara sekarang ditambah Kecamatan Bandar Dua yang kini telah termasuk Kabupaten Pidie (*Monografi Aceh Utara tahun 1986, BPS dan BAPPEDA Aceh Utara*).

Afdeeling Noord Kust Aceh dibagi dalam 3 (tiga) Onder Afdeeling (Kewedanaan) yang dikepalai seorang Countroleur (Wedana) yaitu :

1. Onder Afdeeling Bireuen
2. Onder Afdeeling Lhokseumawe
3. Onder Afdeeling Lhoksukon

Selain Onder Afdeeling tersebut terdapat juga beberapa Daerah Ulee Balang (Zelf Bestuur) yang

https://acehutarakab.bps.go.id

dapat memerintah sendiri terhadap daerah dan rakyatnya yaitu Wee Balang Keuretoe, Geurogok, Jeumpa, dan Peusangan yang diketuai oleh Ampon Chik.

Pada masa pendudukan Jepang istilah Afdeeling diganti dengan Bun, Onder Afdeeling disebut Gun, Zelf Bestuur disebut Sun, Mukim disebut Kun dan Gampong disebut Kumi. Sesudah Indonesia diproklamirkan sebagai Negara Merdeka, Aceh Utara disebut Luhak yang dikepalai oleh seorang Kepala Luhak sampai dengan tahun 1949. Melalui Konfrensi Meja Bundar, pada 27 Desember 1949 Belanda mengakui kemerdekaan Indonesia dalam bentuk Negara Republik Indonesia Serikat yang terdiri dari beberapa negara bagian. Salah satunya adalah Negara Bagian Sumatera Timur. Tokoh-tokoh Aceh saat itu tidak mengakui dan tidak tunduk pada RIS tetapi tetap tunduk pada Negara Republik Indonesia yang diproklamirkan pada 17 Agustus 1945.

Pada tanggal 17 Agustus 1945 Republik Indonesia Serikat kembali ke Negara Kesatuan Republik Indonesia dan berlaku Undang Undang Sementara 1950 seluruh negara bagian bergabung dan statusnya berubah menjadi propinsi. Aceh yang pada saat itu bukan negara bagian, digabungkan dengan Propinsi Sumatera Utara. Dengan Undang Undang Darurat Nomor 7 tahun 1956 tentang Pembentukan Daerah Otonom setingkat Kabupaten di Propinsi Sumatera Utara, terbentuklah Daerah Tingkat II Aceh Utara yang juga termasuk dalam wilayah Propinsi Sumatera Utara.

Keberadaan Aceh di bawah Propinsi Sumatera Utara menimbulkan rasa tidak puas pada para tokoh Aceh yang menuntut agar Aceh tetap berdiri sendiri sebagai propinsi dan tidak berada di bawah Sumatera Utara. Tetapi ide ini kurang didukung oleh sebagian masyarakat Aceh terutama yang berada di luar Aceh.

Keadaan ini menimbulkan kemarahan tokoh Aceh dan memicu terjadinya pemberontakan DIMI

https://acehutarakab.bps.go.id

pada tahun 1953. Pemberontakan ini baru padam setelah datang Wakil Perdana Menteri Mr Hardi ke Aceh yang dikenal dengan Missi Hardi dan kemudian menghasilkan Daerah Istimewa Aceh. Dengan Keputusan Perdana Menteri Republik Indonesia Nomor I/ Missi / 1957, lahirlah Propinsi Daerah Istimewa Aceh. Dengan sendirinya Kabupaten Aceh Utara masuk dalam wilayah Propinsi Daerah Istimewa Aceh. Berdasarkan Undang Undang Nomor I tahun 1957 dan Keputusan Presiden Nomor 6 tahun 1959.

Kabupaten Daerah Tingkat II Aceh Utara terbagi dalam 3 (tiga) Kewedanaan yaitu :

1. Kewedanaan Bireuen terdiri atas 7 kecamatan
2. Kewedanan Lhokseumawe terdiri atas 8 Kecamatan
3. Kewedanaan Lhoksukon terdiri atas 8 kecamatan

Dua tahun kemudian keluar Undang Undang Nomor 18 tahun 1959 tentang Pokok-pokok Pemerintahan Daerah. Berdasarkan UU tersebut wilayah kewedanaan dihapuskan dan wilayah kecamatan langsung di bawah Kabupaten Daerah Tingkat II. Dengan surat keputusan Gubemur Kepala Daerah Propinsi Daerah Istimewa Aceh Nomor: 07 / SK / 11 / Des/ 1969 tanggal 6 Juni 1969, wilayah bekas kewedanaan Bireuen ditetapkan menjadi daerah perwakilan Kabupaten Daerah Tingkat II Aceh Utara yang dikepalai seorang kepala perwakilan yang kini sudah menjadi Kabupaten Bireun.

Hampir dua dasawarsa kemudian dikeluarkan Undang Undang Nomor 5 Tahun 1974 tentang Pokok-pokok Pemerintahan di Daerah, sebutan Kepala Perwakilan diganti dengan Pembantu Bupati Kepala Daerah Tingkat II, sehingga daerah perwakilan Bireuen berubah menjadi Pembantu Bupati Kepala Daerah Tingkat II Aceh Utara di Bireuen.

Dengan berkembangnya Kabupaten Aceh Utara yang makin pesat, pada tahun 1986 dibentuklah Kotif (Kota Administratif) Lhokseumawe dengan peraturan Pemerintah Republik Indonesia Nomor 32 Tahun 1986 yang membawahi 5 kecamatan. Dan berdasarkan Kep Mendagri Nomor

https://acehutarakab.bps.go.id

136.21-526 tanggal 24 Juni 1988 tentang pembentukan wilayah kerja pembantu Bupati Pidie dan Pembantu Bupati Aceh Utara dalam wilayah Propinsi Daerah Istimewa Aceh, maka terbentuklah Pembantu Bupati Aceh Utara di Lhoksukon, sehingga pada saat ini Kabupaten Aceh Utara terdiri dari 2 Pembantu Bupati, 1 kota administratip, 26 wilayah kecamatan yaitu 23 kecamatan yang sudah ada ditambah dengan 3 kecamatan pemekaran baru.

Sebagai penjabaran dari UU nomor 5 tahun 1974 pasal 11 yang menegaskan bahwa titik berat otonomi daerah diletakkan pada daerah tingkat II maka pernerintah melaksanakan proyek percontohan otonomi daerah. Aceh Utara ditunjuk sebagai daerah tingkat II percontohan otonomi daerah.

Pada tahun 1999 Kabupaten Aceh Utara yang terdiri dari 26 Kecamatan dimekarkan lagi menjadi 30 kecamatan dengan menambah empat kecamatan baru berdasarkan PP Republik Indonesia Nomor 44 tahun 1999.Seiring dengan pemekaran kecamatan baru tersebut, Aceh Utara harus merelakan hampir sepertiga wilayahnya untuk menjadi kabupaten baru, yaitu Kabuparten Bireuen berdasarkan Undang Undang nomor 48 tahun 1999. Wilayahnya mencakup bekas wilayah Pembantu Bupati di Bireuen.

https://acehutarakab.bps.go.id

Kemudian pada Oktober 2001, tiga kecamatan dalam wilayah Aceh Utara, yaitu Kecamatan Banda Sakti, Kecamatan Muara Dua, dan Kecamatan Blang Mangat dijadikan Kota Lhokseumawe. Saat ini Kabupaten Aceh Utara dengan luas wilayah sebesar 3.296,86 Km2 dan membawahi 27 kecamatan.

1. GEOGRAFI DAN IKLIM
GEOGRAPHY AND CLIMATE

https://acehutarakab.bps.go.id

Curah Hujan di
Kabupaten Aceh Utara
Tahun 2021

152,19
Milimeter /Bulan

3,296,86
kilometer persegi

Luas Daerah
Kabupaten Aceh Utara

5-362
Meter

Tinggi Daerah dari Permukaan Air Laut

https://acehutarakab.bps.go.id

Tabel : 1.1
Table

Letak dan Geografis
Location and Geography

Nama Daerah/ *Name of Region*	**: Kabupaten Aceh Utara / *North Aceh Regency***
Letak Geografis/ *Geographical*	**: 96.52.00° - 97. 31.00° Bujur Timur / *East Longitude*** **04. 46.00° - 05. 00. 40° Lintang Utara / *North Latitude***
Luas/*Area*	**: 3.296,86 Km^2**
Batas-batas Daerah : *Borders of Region*	
- Sebelah Utara / *North*	**: Kota Lhokseumawe & Selat Malaka / *Lhokseumawe City and Malacca Strait***
- Sebelah Selatan / *South*	**: Kabupaten Bener Meriah / *Bener Meuriah Regency***
- Sebelah Timur / *East*	**: Kabupaten Aceh Timur / *East Aceh Regency***
- Sebelah Barat / *West*	**: Kabupaten Bireuen / *Bireuen Regency***
Banyaknya Desa/ *Number of Villages*	**: 852 Desa / *Villages***
Banyaknya Kelurahan/ *Number of Kelurahan*	**: -**
Banyaknya Mukim *Number of Mukim*	**: 70 Kemukiman**
Banyaknya Kecamatan/ *Number of Sub District*	**: 27 Kecamatan / *Sub District***

Sumber : Bappeda - Badan Perencanaan Pembangunan Daerah Kabupaten Aceh Utara
Source : Planning and Development Agency of North Aceh Regency

https://acehutarakab.bps.go.id

Tabel	1.1.1	Luas Daerah dan Jumlah Pulau Menurut Kecamatan di Kabupaten Aceh Utara, 2021
Table		*Total Area and Number of Islands by Subdistrict in Aceh Utara Regency, 2021*

Kecamatan ***Subdistrict***	**Ibukota** ***Capital***	**Luas Area** ***(km2/ sq.km)***	**Persentase Terhadap Luas Wilayah** ***Percentage to Area***	**Jumlah Pulau** ***Number of Islands***
(1)	(2)	(3)	(4)	(5)
Sawang	Sawang	384,65	11,67	–
Nisam	Keude Amplah	114,74	3,48	–
Nisam Antara	Alue Dua	84,38	2,56	–
Banda Baro	Ulee Nyeue	42,35	1,28	–
Kuta Makmur	Buloh Blang Ara	151,32	4,59	–
Simpang Keramat	Kedee Simpang Empat	79,78	2,42	–
Syamtalira Bayu	Bayu	77,53	2,35	–
Geureudong Pase	Mbang	269,28	8,17	–
Meurah Mulia	Jungka Gajah	202,57	6,15	–
Matangkuli	Matang Kuli	56,94	1,73	–
Paya Bakong	Keude Paya Bakong	418,32	12,69	–
Pirak Timu	Alue Bungkoh	67,70	2,05	–
Cot Girek	Cot Girek	189,00	5,73	–
Tanah Jambo Aye	Panton Labu	162,98	4,94	–
Langkahan	Langkahan	150,52	4,57	–
Seunuddon	Seunuddon	100,63	3,05	–
Baktiya	Alue Ie Puteh	158,67	4,81	–
Baktiya Barat	Keude Sampoiniet	83,08	2,52	–
Lhoksukon	Lhoksukon	243,00	7,37	–
Tanah Luas	Blang Jruen	30,64	0,93	–
Nibong	Keude Nibong	44,91	1,36	–
Samudera	Geudong	43,28	1,31	–
Syamtalira Aron	Simpang Muling	28,13	0,85	–
Tanah Pasir	Jrat Manyang	20,38	0,62	–
Lapang	Lapang	19,27	0,59	–
Muara Batu	Krueng Mane	33,34	1,01	–
Dewantara	Krueng Geukueh	39,47	1,20	–
Aceh Utara	**Lhoksukon**	**3 296,86**	**100,00**	**–**

Sumber/*Source* : **Bappeda - Badan Perencanaan Pembangunan Daerah Kab. Aceh Utara**
Planning and Development Agency of North Aceh Regency

https://acehutarakab.bps.go.id

Tabel	1.1.2	Tinggi Wilayah dan Jarak ke Ibukota Kabupaten Menurut Kecamatan di Kabupaten Aceh Utara 2021
Table		*Altitude and Distance to the Capital of Regency by Subdistrict in North Aceh Regency, 2021*

Kecamatan/ ***Subdistrict***	**Tinggi Wilayah (mdpl)** ***Altitude (m a.s.l.)***	**Jarak Ke Ibukota** ***Distance to the capital (KM)***
(1)	(2)	(3)
Sawang	198	47
Nisam	25	24
Nisam Antara	362	40
Banda Baro	13	30
Kuta Makmur	168	14
Simpang Keramat	165	16
Syamtalira Bayu	7	12
Geureudong Pase	195	34
Meurah Mulia	25	24
Matangkuli	5	32
Paya Bakong	113	41
Pirak Timu	11	35
Cot Girek	151	43
Tanah Jambo Aye	9	54
Langkahan	64	70
Seunuddon	9	60
Baktiya	10	46
Baktiya Barat	8	40
Lhoksukon	7	31
Tanah Luas	13	24
Nibong	12	22
Samudera	19	15
Syamtalira Aron	8	19
Tanah Pasir	6	25
Lapang	6	19
Muara Batu	7	31
Dewantara	8	16
Aceh Utara		

Sumber: **Bappeda - Badan Perencanaan Pembangunan Daerah Kab. Aceh Utara**

Source: ***Planning and Development Agency of North Aceh Regency***

https://acehutarakab.bps.go.id

Tabel : 1.2 **Pengamatan Unsur Iklim Menurut Bulan di Stasiun Malikussaleh, 2020**
Table ***Observation of Climate Elewments By Months at Malikussaleh Station, 2020***

Bulan/*Month*	Curah Hujan/ *Rainfall* (mm)	Hari Hujan/ *Rainy Days* (hari/*days*)	Penyinaran Matahari/ *Sunshine* (%)
(1)	(2)	(3)	(4)
Januari/*January*	7.3	3	78
Februari/*February*	55.8	6	71
Maret/*March*	19.8	3	76
April/*April*	248.7	13	64
Mei/*May*	433.9	18	56
Juni/*June*	140.8	8	70
Juli/*July*	177.6	11	63
Agustus/*August*	3.0	1	67
September/*September*	64.2	6	40
Oktober/*October*	75.1	9	43
November/*November*	225.6	16	47
Desember/*December*	374.5	21	38

Sumber : Stasiun Meteorologi Malikussaleh
Source : Meteorolgy of Malikusaleh

https://acehutarakab.bps.go.id

ASN ACEH UTARA

Menurut Pendidikan Tahun 2021



Jumlah **Perempuan**

3,100

Jumlah **Laki-Laki**

6,027

https://acehutarakab.bps.go.id

https://acehutarakab.bps.go.id

Tabel : 2.1 **Jumlah Kemukiman, Desa dan Kelurahan Menurut Kecamatan**
Table ***Number of Kemukimans, Villages, and Kelurahan***
2021

	Kecamatan/ *Sub District*	Jumlah/*Number of*			
		Kemukiman	Desa/ *Village*	Kelurahan	Desa & Kelurahan
	(1)	(2)	(3)	(4)	(5)
1	Sawang	2	39	-	39
2	Nisam	3	29	-	29
3	Nisam Antara	1	6	-	6
4	Banda Baro	1	9	-	9
5	Kuta Makmur	3	39	-	39
6	Simpang Kramat	2	16	-	16
7	Syamtalira Bayu	4	38	-	38
8	Geureudong Pase	-	11	-	11
9	Meurah Mulia	3	50	-	50
10	Matang Kuli	4	49	-	49
11	Paya Bakong	4	39	-	39
12	Pirak Timu	2	23	-	23
13	Cot Girek	3	24	-	24
14	Tanah Jambo Aye	4	47	-	47
15	Langkahan	3	23	-	23
16	Seunuddon	3	33	-	33
17	Baktiya	3	57	-	57
18	Baktiya Barat	3	26	-	26
19	Lhoksukon	4	75	-	75
20	Tanah Luas	3	57	-	57
21	Nibong	2	20	-	20
22	Samudera	3	40	-	40
23	Syamtalira Aron	4	34	-	34
24	Tanah Pasir	1	18	-	18
25	Lapang	1	11	-	11
26	Muara Batu	2	24	-	24
27	Dewantara	2	15	-	15
	Jumlah/*Total*	70	852	-	852

Sumber : Bagian Pemerintahan Mukim, Gampong dan Kelurahan Setdakab Aceh Utara

Source : Mukim, village of Setdakab North Aceh Regency

https://acehutarakab.bps.go.id

Tabel	**2.1.1**	**Jumlah Desa Menurut Kecamatan di Kabupaten Aceh Utara, 2017 - 2021**			
Table		***Number of Villages by Subdistrict in Aceh Utara Regency, 2017 - 2021***			
Kecamatan/ *Subdistrict*	**2017**	**2018**	**2019**	**2020**	**2021**
(1)	(2)	(3)	(4)	(5)	(6)
Sawang	39	39	39	39	39
Nisam	29	29	29	29	29
Nisam Antara	6	6	6	6	6
Banda Baro	9	9	9	9	9
Kuta Makmur	39	39	39	39	39
Simpang Keramat	16	16	16	16	16
Syamtalira Bayu	38	38	38	38	38
Geureudong Pase	11	11	11	11	11
Meurah Mulia	50	50	50	50	50
Matangkuli	49	49	49	49	49
Paya Bakong	39	39	39	39	39
Pirak Timu	23	23	23	23	23
Cot Girek	24	24	24	24	24
Tanah Jambo Aye	47	47	47	47	47
Langkahan	23	23	23	23	23
Seunuddon	33	33	33	33	33
Baktiya	57	57	57	57	57
Baktiya Barat	26	26	26	26	26
Lhoksukon	75	75	75	75	75
Tanah Luas	57	57	57	57	57
Nibong	20	20	20	20	20
Samudera	40	40	40	40	40
Syamtalira Aron	34	34	34	34	34
Tanah Pasir	18	18	18	18	18
Lapang	11	11	11	11	11
Muara Batu	24	24	24	24	24
Dewantara	15	15	15	15	15
Aceh Utara	**852**	**852**	**852**	**852**	**852**

Catatan/ *Note*	**Termasuk kelurahan dan Unit Permukiman Transmigrasi (UPT)/ *Include Transmigration Settlement Unit***
Sumber/ *Source*	**Peraturan Kepala Badan Pusat Statistik Nomor 3 Tahun 2019 Tanggal 6 Mei 2019 tentang Perubahan Atas Peraturan Kepala Badan Pusat Statistik Nomor 90 Tahun 2018 tentang Kode dan Nama Wilayah Kerja Statistik Tahun 2018/*Chief Statistician Regulation Number 3/ 2019, May 6 2019, as a revision of Chief Statistician Regulation Number 90 of 2018 on Code and Name of Regional Level of Data Collection*.**

https://acehutarakab.bps.go.id

Tabel : 2.1.2 **Nama-Nama Bupati Kabupaten Aceh Utara**
Table ***The Regent Names in North Aceh Regency***

	Nama Bupati/ *Name of Regent*	Masa Tugas/ *Periode of Duty*
	(1)	(2)
1	T. M Husin	1945 - 1946
2	Tgk. Sulaiman Daud	1946 - 1949
3	H. Ibnu Hasan	1949 - 1953
4	Tgk. H. Usman Azis	1952 - 1953
5	Tgk. Muhammad	1953 - 1954
6	AR. Hajad	1954 - 1958
7	Tgk. H.A. Wahab Dahlawi	1958 - 1960
8	Tgk. H. Usman Azis	1960 - 1965
9	T . Ramli Angkasah	1965 - 1967
10	Tgk. H . A. Wahab Dahlawi	1967 - 1972
11	T. M. Husin	1972 - 1973
12	Abdullah Yacob	1973 - 1978
13	Mohd. Ali Basyah	1978 - 1983
14	Mohd. Ali Basyah	1983 - 1986
15	H. Ramli Ridwan, SH.	1986 - 1993
16	Karimuddin Hasybullah, SE	1993 - 1998
17	Ir. Tarmizi A. Karim MSc.	1998 - 2004
18	H Teuku Alamsyah Banta (*)	2004
19	Ir. Tarmizi A. Karim MSc. (*)	Maret 2005 - Maret 2006
20	Drs. H.T. Pribadi (*)	Maret 2006 - Januari 2007
21	Ilyas A. Hamid	Januari 2007 - Oktober 2011
22	M. Ali Basyah (*)	Oktober 2011 - Juli 2012
23	Muhammad Thaib	Juli 2012 - Saat ini

(*) Pejabat Bupati

https://acehutarakab.bps.go.id

Tabel : 2.2 **Jumlah Anggota DPRK Kabupaten Menurut Fraksi, Komisi dan Jenis Kelamin**

Table ***Number of Parliament Member by Fraction, Commission and Sex***

2021

Uraian/ *Description*		Laki-laki/ *Male*	Perempuan/ *Female*	Jumlah/ *Total*
(1)		(2)	(3)	(4)
A.	FRAKSI			
1	FRAKSI PA	15	0	15
2	FRAKSI DEMOKRAT	7	0	7
3	FRAKSI PPP	4	0	4
4	FRAKSI PARNAS	9	1	10
5	FRAKSI GERAKAN KEADILAN	9	0	9
SUB JUMLAH/SUB TOTAL		44	1	45
B.	KOMISI			
	KETUA	1	0	1
	WAKIL KETUA	3	0	3
1	KOMISI I	6	0	6
2	KOMISI II	9	0	9
3	KOMISI III	8	0	8
4	KOMISI IV	9	0	9
5	KOMISI V	8	1	9
SUB JUMLAH/SUB TOTAL		44	1	45

Sumber : Sekretariat DPRD Kabupaten Aceh Utara

Source : Secretariat DPRD of Aceh Utara Regency

https://acehutarakab.bps.go.id

Tabel : 2.2.1 **Jumlah Anggota Dewan Perwakilan Rakyat Daerah Menurut Partai Politik dan Jenis Kelamin di Kabupaten Aceh Utara, 2021**

Table ***Number of Members of The Regional House of Representatives by Political Parties and Sex in Aceh Utara Regency, 2021***

Partai Politik *Political Parties*	Jenis Kelamin/*Sex*		
	Laki-Laki *Male*	Perempuan *Female*	Jumlah *Total*
(1)	(2)	(3)	(4)
PARTAI ACEH	14	-	14
DEMOKRAT	5	-	5
PPP	4	-	4
PNA	3	1	4
GERINDRA	4	-	4
NASDEM	4	-	4
GOLKAR	3	-	3
PKS	3	-	3
PKB	1	-	1
PAN	2	-	2
SIRA	1	-	1
Aceh Utara	**44**	**1**	**45**

Sumber: Sekretariat DPRD Kabupaten Aceh Utara
Source: Secretariat DPRD of Aceh Utara Regency

https://acehutarakab.bps.go.id

Tabel : 2.2.2 **Nama, Pendidikan, Umur dan Asal Partai Anggota DPRK Kab. Aceh Utara**

Table ***Name, Education, Age and Political Parties of Parliament Member***

2021

NO	N a m a/ *N a m e*	Pendidikan/ *Education*	Umur / Age	Partai/ *Party*
(1)	(2)	(3)	(4)	(5)
1	ARAFAT	SMA	42	PARTAI ACEH
2	HENDRA YULIANSYAH, S. Sos	SI	40	PARTAI DEMOKRAT
3	NAZRIZAL (CEK BAY)	SLTA	43	PARTAI ACEH
4	ISMAIL A RAHMAN	SMA PAKET C	41	PARTAI ACEH
5	MUKTAR, SE	SI	36	PARTAI ACEH
6	MUHAMMAD YUSUF, S.Pd	SI	46	PARTAI ACEH
7	JIRWANI	SMU	45	PARTAI ACEH
8	TGK. NAZARUDDIN, S. Sos.I.M.Ag	S2	36	PARTAI ACEH
9	HASANUDDIN	MA	45	PARTAI ACEH
10	H. ANWAR SANUSI, S. Pd.I.M.S.M	S2	50	PARTAI ACEH
11	FAUZI, S.Mn	S1	44	PARTAI ACEH
12	RAZALI (ABU)	SMA PAKET C	46	PARTAI ACEH
13	ABDULLAH M. AMIN	SLTA	47	PARTAI ACEH
14	TEUKU OTMAN	SLTA	45	PARTAI ACEH
15	TGK. AZHARI ABDUL MANAN	SMU PGRI	42	PARTAI ACEH
16	RIAN ABADI	SMA	26	PARTAI DEMOKRAT
17	NAZIR ABU BAKAR AR	MAN	45	PARTAI DEMOKRAT
18	MULYADI, A.Md	D III	47	PARTAI DEMOKRAT
19	T. ZULKHAIDIR	SMA	51	PARTAI DEMOKRAT
20	H. ISMED NUR AJ HASAN, S. Sos	SI	56	PARTAI PERSATUAN PEMBANGUNAN
21	KHAIRUDDIN, ST	SI	39	PARTAI PERSATUAN PEMBANGUNAN
22	TGK. H. SAIFANNUR H. CUT	SMA	50	PARTAI PERSATUAN PEMBANGUNAN
23	ZULFADHLI A. TALEB, SE	SI	42	PARTAI PERSATUAN PEMBANGUNAN

https://acehutarakab.bps.go.id

Tabel Lanjutan/*Continued Table* 2.2.2

NO	N a m a/ *N a m e*	Pendidikan/ *Education*	Umur / Age	Partai / *Party*
(1)	(2)	(3)	(4)	(5)
24	MUKHTAR, S.Pd	SI	55	PARTAI AMANAT NASIONAL
25	Hj. NURMALIA, S, Pd.I	SI	67	PARTAI NAGGROE ACEH
26	MISBAHUL MUNIR, ST	SI	42	PARTAI NAGGROE ACEH
27	SOFIYAN HANAFIAH	SMA	56	PARTAI NAGGROE ACEH
28	T. NURDIN	SMA	51	PARTAI NAGGROE ACEH
29	Drs. H. AZALIFUAZI	SI	56	PARTAI GERINDRA
30	JUFRI SULAIMAN, S.Sos, M.A.P	S2	48	PARTAI GERINDRA
31	TERPIADI	SI	68	PARTAI GERINDRA
32	H. ANWAR RISYEN	SMA PAKET C	49	PARTAI GERINDRA
33	H. ISKANDAR	D III	42	PARTAI NASDEM
34	ZUBIR HT	D III	36	PARTAI NASDEM
35	ANZIR, SH	SI	52	PARTAI NASDEM
36	RIDWAN M YUNUS	MAN	40	PARTAI NASDEM
37	Drs. H. AS'ADI	SI	55	PARTAI GOLONGAN KARYA
38	H. SAIFUDDIN	SMA	54	PARTAI GOLONGAN KARYA
39	HENDRA SUFRIADI, SE	SI	35	PARTAI GOLONGAN KARYA
40	ZULKARNEN	SI	41	PARTAI KEADILAN SEJAHTERA
41	SAIFUDDIN, S.Sos,M.A.P	S2	38	PARTAI KEADILAN SEJAHTERA
42	ZULKIFLI	SMU	38	PARTAI KEADILAN SEJAHTERA
43	MUHAMMAD WALI	SMA	53	PARTAI KEBANGKITAN BANGSA
44	SAIFUDDIN	SMA	43	PARTAI AMANAT NASIONAL
45	AL GAZALI	SMA	55	PARTAI SIRA

Sumber : Sekretariat DPRD Kabupaten Aceh Utara

Source : Secretariat DPRD of Aceh Utara Regency

https://acehutarakab.bps.go.id

Tabel : 2.2.3
Table

Banyaknya Keputusan Pimpinan Dewan Perwakilan Rakyat Daerah Kabupaten Aceh Utara dan Berita Acara Persetujuan Bersama
Number of Decisions and Collective Agreement Made By Head of Local Representatives in Aceh Utara Regency
2019

Nomor Keputusan Dan Tanggal Penetapan/ *Decrees Number and Date of Determination*	Judul Keputusan/ *Decrees*
(1)	(2)
Nomor 1 Tahun 2019 Tanggal 28 Januari 2019	Keputusan pimpinan DPRK Aceh Utara Nomor 1 Tahun 2019 pelaksanaan Masa Reses ke satu tahun Anggaran 2019
Nomor 2 Tahun 2019 Tanggal 20 Maret 2019	Keputusan pimpinan DPRK Aceh Utara Nomor 2 Tahun 2019 perubahan atas keputusan pimpinan DPRK Aceh Utara nomor 19 tahun 2018 tentang pembentukan dan susunan personalia komisi - komisi DPRK Aceh Utara masa jabatan tahun 2014 - 2019
Nomor 3 Tahun 2019 Tanggal 20 Maret 2019	Keputusan pimpinan DPRK Aceh Utara nomor 3 Tahun 2019 perubahan atas keputusan pimpinan DPRK Aceh Utara nomor 7 tahun 2017 tentang pembentukan dan susunan personalia Badan Legislasi DPRK Kabupaten Aceh Utara masa jabatan tahun 2014-2019
Nomor 4 Tahun 2019 Tanggal 20 Maret 2019	Keputusan perubahan atas keputusan pimpinan DPRK Aceh Utara nomor 4 tahun 2018 tentang pembentukan dan susunan personalia fraksi - fraksi DPRK Kabupaten Aceh Utara masa jabatan tahun 2014 - 2019
Nomor 5 Tahun 2019 Tanggal 27 Maret 2019	Keputusan pimpinan DPRK Aceh Utara nomor 5 tahun 2019 pembentukan Pansus LKPJ Bupati Aceh Utara tahun 2018

https://acehutarakab.bps.go.id

Tabel Lanjutan/*Continued Table 2.2.3*

Nomor Keputusan Dan Tanggal Penetapan/ *Decrees Number and Date of Determination*	Judul Keputusan/ *Decrees*
(1)	(2)
Nomor 6 Tahun 2019 Tanggal 27 Mei 2019	Keputusan pimpinan DPRK Aceh Utara nomor 6 tahun 2019 pembentukan dan susunan personalia badan anggaran DPRK Aceh Utara tahun 2019
Nomor 7 Tahun 2019 Tanggal 27 Mei 2019	Keputusan pimpinan DPRK Aceh Utara nomor 7 tahun 2019 tentang pembentukan dan susunan personalia badan kehormatan DPRK Aceh Utara tahun 2019
Nomor 8 Tahun 2019 Tanggal 27 Mei 2019	Keputusan pimpinan DPRK Aceh Utara nomor 8 tahun 2019 tentang perubahan ke lima atas keputusan pimpinan DPRK Aceh Utara nomor 8 tahun 2018 tentang pembentukan dan susunan personalia badan Legislasi DPRK Aceh Utara masa jabatan tahun 2014 - 2019
Nomor 9 Tahun 2019 Tanggal 27 Mei 2019	Keputusan pimpinan DPRK Aceh Utara nomor 9 tahun 2019 tentang perubahan ke lima atas keputusan pimpinan DPRK Aceh Utara nomor 3 tahun 2018 tentang pembentukan dan susunan personalia badan Legislasi DPRK Aceh Utara masa jabatan tahun 2014 - 2019
Nomor 10 Tahun 2019 Tanggal 27 Mei 2019	Berita acara tentang LPJ 2018
Nomor 11 Tahun 2019 Tanggal 20 Agustus 2019	Berita acara nomor 11 tahun 2019 tentang persetujuan bersama Kepala Daerah dan DPRK Aceh Utara tentang rancangan Qanun perubahan anggaran 2019

https://acehutarakab.bps.go.id

Tabel Lanjutan/Continued Table 2.2.3

Nomor Keputusan Dan Tanggal Penetapan/ *Decrees Number and Date of Determination*	Judul Keputusan/ *Decrees*
(1)	(2)
Nomor 12 Tahun 2019 Tanggal 23 September 2019	Keputusan pimpinan sementara nomor 12 tentang pembentukan dan susunan personalia fraksi - fraksi DPRK Aceh Utara masa jabatan 2019 - 2024
Nomor 13 Tahun 2019 Tanggal 25 September 2019	Keputusan pimpinan sementara nomor 13 tentang pembentukan Tim perumus tata tertib DPRK Aceh Utara masa jabatan 2019 - 2024
Nomor 14 Tahun 2019 Tanggal 29 Oktober 2019	Keputusan pimpinan DPRK Aceh Utara nomor 14 tahun 2019 tentang pelaksanaan Reses DPRK Aceh Utara tahun 2019
Nomor 15 Tahun 2019 Tanggal 21 November 2019	Keputusan pimpinan DPRK Aceh Utara nomor 15 tahun 2019 tentang pembentukan dan susunan personalia komisi - komisi DPRK Aceh Utara masa jabatan 2019 - 2024
Nomor 16 Tahun 2019 Tanggal 21 November 2019	Keputusan pimpinan DPRK Aceh Utara nomor 16 tahun 2019 tentang pembentukan dan susunan personalia panitia musyawarah DPRK Aceh Utara masa jabatan 2019 - 2024
Nomor 17 Tahun 2019 Tanggal 21 November 2019	Keputusan pimpinan DPRK Aceh Utara nomor 17 tahun 2019 tentang pembentukan dan susunan personalia panitia legislasi DPRK Aceh Utara masa jabatan 2019 - 2024
Nomor 18 Tahun 2019 Tanggal 21 November 2019	Keputusan pimpinan DPRK Aceh Utara nomor 18 tahun 2019 tentang pembentukan dan susunan personalia panitia legislasi DPRK Aceh Utara masa jabatan 2019 - 2024

https://acehutarakab.bps.go.id

Tabel Lanjutan/*Continued Table 2.2.3*

Nomor Keputusan Dan Tanggal Penetapan/ *Decrees Number and Date of Determination*	Judul Keputusan/ *Decrees*
(1)	(2)
Nomor 19 Tahun 2019 Tanggal 21 November 2019	Keputusan pimpinan DPRK Aceh Utara nomor 19 tahun 2019 tentang pembentukan dan susunan personalia badan kehormatan DPRK Aceh Utara masa jabatan 2019 - 2024
Nomor 20 Tahun 2019 Tanggal 25 November 2019	Keputusan pimpinan DPRK Aceh Utara nomor 20 tahun 2019 tentang pembentukan kelompok kerja (POKJA) I dan II panitia anggaran DPRK Aceh Utara
Nomor 22 Tahun 2019 Tanggal 29 November 2019	Berita acara nomor 22 /DPRK/2019 Persetujuan bersama kepala daerah dan DPRK Aceh Utara tentang rancangan Qanun APBK Kabupaten Aceh Utara tahun anggaran 2020
Nomor 23 Tahun 2019 Tanggal 26 November 2019	Keputusan pimpinan DPRK Aceh Utara nomor 23 tahun 2019 tentang tindak lanjut dari keputusan Gubernur Aceh nomor 903/1889/2019 tentang evaluasi rancangan Qanun kabupaten Aceh Utara tentang APBK kabupaten Aceh Utara tahun anggaran 2020 dan rancangan peraturan

Sumber : Sekretariat DPRD Kabupaten Aceh Utara
Source : Secretariat DPRD of North Aceh Regency

https://acehutarakab.bps.go.id

Tabel	2.3.1	Jumlah Pegawai Negeri Sipil Menurut Jabatan dan Jenis Kelamin di Kabupaten Aceh Utara, Desember 2020 dan Desember 2021
Table		*Number of Civil Servants by Occupation and Sex in Aceh Utara Regency, December 2020and December 2021*

Jabatan ***Occupation***	**Desember 2020**			**Desember 2021**		
	Laki-Laki ***Male***	**Perempuan** ***Female***	**Jumlah** ***Total***	**Laki-Laki** ***Male***	**Perempuan** ***Female***	**Jumlah** ***Total***
(1)	(2)	(3)	(4)	(5)	(6)	(7)
Fungsional Tertentu/ *Specific Functional*	1,596	3,897	5,493	1,332	4,041	5,373
Fungsional Umum/Staf/ *General Functional*	1,229	2,080	3,309	1,317	1,752	3,069
Struktural/ *Structural*	458	280	738	451	234	685
Eselon V/ *5th Echelon*	–	–	–	–	–	–
Eselon IV/ *4th Echelon*	305	214	519	270	194	464
Eselon III/ *3rd Echelon*	152	36	188	157	37	194
Eselon II/ *2nd Echelon*	1	30	31	24	3	27
Eselon I/ *1st Echelon*	–	–	–	–	–	–
Jumlah/ *Total*	**3,283**	**6,257**	**9,540**	**3,100**	**6,027**	**9,127**

Sumber/ *Source*	**Desember 2020 -** **Sumber : Badan Kepegawaian & Pengembangan Sumber Daya Manusia Kabupaten Aceh Utara** ***Source : Aceh Utara District Civil Service & Human Resources Development Agency***
	Desember 2021 - **Sumber : Badan Kepegawaian & Pengembangan Sumber Daya Manusia Kabupaten Aceh Utara** ***Source : Aceh Utara District Civil Service & Human Resources Development Agency***

https://acehutarakab.bps.go.id

Tabel	2.3.2	Jumlah Pegawai Negeri Sipil Menurut Tingkat Pendidikan dan Jenis Kelamin di Kabupaten Aceh Utara, Desember 2020 dan Desember 2021
Table		*Number of Civil Servants by Educational Level and Sex in North Aceh Regency, December 2020 and December 2021*

Tingkat Pendidikan/ *Educational Level*	**Desember 2020**			**Desember 2021**		
	Laki-Laki/ *Male*	**Perempuan/ *Female***	**Jumlah/ *Total***	**Laki-Laki/ *Male***	**Perempuan/ *Female***	**Jumlah/ *Total***
(1)	(2)	(3)	(4)	(5)	(6)	(7)
Sampai dengan SD/ *Up to Primary School*	48	9	57	38	11	49
SMP/Sederajat/ *General/Vocational Junior High School*	94	8	102	76	9	85
SMA/Sederajat/ *General/Vocational Senior High School*	988	674	1,662	955	514	1,469
Diploma I, II/Akta I, II/ *Diploma I, II/Akta I, II*	186	30	216	148	14	162
Diploma III/Akta III/Sarjana Muda/ *Diploma III/Akta III/Bachelor*	213	1,426	1,639	194	1,422	1,616
Tingkat Sarjana/Doktor/Ph.D/ *University Graduates*	1,754	4,110	5,864	1,689	4,057	5,746
Jumlah/ *Total*	**3,283**	**6,257**	**9,540**	**3,100**	**6,027**	**9,127**

Sumber/ Source	**Desember 2020 -** **Sumber : Badan Kepegawaian & Pengembangan Sumber Daya Manusia Kabupaten Aceh Utara** ***Source : Aceh Utara District Civil Service & Human Resources Development Agency***
	Desember 2021 - **Sumber : Badan Kepegawaian & Pengembangan Sumber Daya Manusia Kabupaten Aceh Utara** ***Source : Aceh Utara District Civil Service & Human Resources Development Agency***

https://acehutarakab.bps.go.id

Tabel	2.3.3	Jumlah Pegawai Negeri Sipil Menurut Tingkat Kepangkatan dan Jenis Kelamindi Kabupaten Aceh Utara, Desember 2020 dan Desember 2021
Table		*Number of Civil Servants by Hierarchy and Sex in North Aceh Regency, December 2020 and December 2021*

Pangkat/Golongan/Ruang/ *Hierarchy*	**Desember 2020**			**Desember 2021**		
	Laki-Laki/ *Male*	**Perempuan/ *Female***	**Jumlah/ *Total***	**Laki-Laki/ *Male***	**Perempuan/ *Female***	**Jumlah/ *Total***
(1)	(2)	(3)	(4)	(5)	(6)	(7)
1. I/A (Juru Muda)	–	–	–	–	–	–
2. I/B (Juru Muda Tingkat I)	10	–	10	8	-	8
3. I/C (Juru)	34	4	38	27	3	30
4. I/D (Juru Tingkat I)	45	5	50	37	3	40
Golongan I/ Range I	89	9	98	72	6	78
5. II/A (Pengatur Muda)	132	71	203	102	70	172
6. II/B (Pengatur Muda Tingkat I)	207	112	319	186	91	277
7. II/C (Pengatur)	324	682	1,006	284	635	919
8. II/D (Pengatur Tingkat I)	301	192	493	273	231	504
Golongan II/ Range II	964	1,057	2,021	845	1,027	1,872
9. III/A (Penata Muda)	324	710	1,034	297	639	936
10. III/B (Penata Muda Tingkat 1)	347	837	1,184	314	790	1,104
11. III/C (Penata)	428	1,110	1,538	393	1,005	1,398
12. III/D (Penata Tingkat I)	578	1,074	1,652	511	1,270	1,781
Golongan III/ Range III	1,677	3,731	5,408	1,515	3,704	5,219
13. IV/A (Pembina)	396	507	903	324	556	880
14. IV/B (Pembina Tingkat I)	385	692	1,077	313	731	1,044
15. IV/C (Pembina Utama Muda)	28	5	33	31	3	34
16. IV/D (Pembina Utama Madya)	–	–	–	–	-	–
17. IV/E (Pembina Utama)	–	–	–	–	-	–
Golongan IV/ Range IV	809	1,204	2,013	668	1,290	1,958
Jumlah/ Total	**3,283**	**6,257**	**9,540**	**3,100**	**6,027**	**9,127**

Sumber/ *Source*	**Desember 2020 -** **Sumber : Badan Kepegawaian & Pengembangan Sumber Daya Manusia Kabupaten Aceh Utara** ***Source : Aceh Utara District Civil Service & Human Resources Development Agency***
	Desember 2021 - **Sumber : Badan Kepegawaian & Pengembangan Sumber Daya Manusia Kabupaten Aceh Utara** ***Source : Aceh Utara District Civil Service & Human Resources Development Agency***

https://acehutarakab.bps.go.id

Tabel 2.3.4 / ***Table***

Jumlah Pegawai Negeri Sipil Menurut Dinas/Instansi Pemerintah dan Jenis Kelamin di Kabupaten Aceh Utara, 2021
Number of Civil Servants by Institution/Office and Sex in Aceh Utara Regency, 2021

Dinas/Instansi Pemerintahan *Institution/Office*		Jenis Kelamin/*Sex*		Jumlah *Total*
		Laki-Laki *Male*	Perempuan *Female*	
(1)		(2)	(3)	(4)
1.	Sekretariat Daerah	86	65	151
2.	Sekretariat DPRK	33	20	53
3.	Sekretariat Baitul Mal	10	3	13
4.	Sekretariat Majelis Adat Aceh	4	5	9
5.	Sekretariat Majelis Pendidikan Daerah	3	5	8
6.	Sekretariat Majelis Permusyawaratan Ulama	5	4	9
Badan :				
1.	Inspektorat	21	31	52
2.	Satpol PP dan WH	68	16	84
3.	RSUD Cut Mutia	171	260	431
4.	Badan Kepegawaian dan Pengembangan SDM	39	31	70
5.	Badan Kesatuan Bangsa Dan Politik	14	8	22
6.	Badan Penanggulangan Bencana Daerah	41	5	46
7.	Badan Pengolaan Keuangan Daerah	49	45	94
8.	Badan Perencanaan Pembangunan Daerah	26	19	45
Dinas :				
1.	Dinas Kelautan Dan Perikanan	23	17	40
2.	Dinas Kepemudaan, Olahraga Dan Pariwisata	16	5	21
3.	Dinas Kependudukan Dan Pencatatan	7	17	24
4.	Dinas Kesehatan (Sekretariat DinKes)	305	1,803	2,108
5.	Dinas Lingkungan Hidup Dan Kebersihan	22	15	37
6.	Dinas Pekerjaan Umum Dan Penataan Ruang	154	32	186
7.	Dinas Pemerdayaan Masyarakat, Pengendalian Penduduk dan KB	19	24	43
8.	Dinas Pendidikan Dayah	12	10	22
9.	Dinas Penanaman Modal, Transmigrasi Dan Tenaga Kerja	36	21	57
10.	Dinas Pendidikan Dan Kebudayaan	1,181	3,146	4,327

https://acehutarakab.bps.go.id

Tabel Lanjutan /Countinued Table 2.3.4

Dinas/Instansi Pemerintahan *Institution/Office*		Jenis Kelamin/*Sex*		
		Laki-Laki *Male*	Perempuan *Female*	Jumlah *Total*
(1)		(2)	(3)	(4)
11	Dinas Perdagangan, Perindustrian, Koperasi dan Usaha Kecil Menengah	44	17	61
12	Dinas Perhubungan	34	10	44
13	Dinas Perkebunan,Peternakan Dan Kesehatan dan Kesehatan Hewan	43	39	82
14	Dinas Perpustakaan dan Kearsipan	12	14	26
15	Dinas Pertanahan	18	7	25
16	Dinas Pertanian dan Pangan	116	68	184
17	Dinas Perumahan Rakyat dan Kawasan Permukiman	23	8	31
18	Dinas Sosial,Pemerdayaan Perempuan dan Perlindungan Anak	15	28	43
19	Dinas Syariat Islam	14	10	24
Instansi Lain				
1.	Kecamatan	436	219	655
Jumlah/*Total*		**3,100**	**6,027**	**9,127**

Sumber : Badan Kepegawaian dan Pengembangan Sumber Daya Manusia (BKPSDM) Kabupaten Aceh Utara
Source : Human Resources and Human Resources Development Agency of North Aceh Regency

https://acehutarakab.bps.go.id

Tabel : 2.3.5
Table

Banyaknya Pegawai Negeri Sipil Daerah Menurut Golongan
Number of Civil Servant by Rank
2021

Badan/Dinas/Kantor		Golongan/*Rank*				Jumlah/ *Total*
Kantor		I	II	III	IV	
(1)		(2)	(3)	(4)	(5)	(6)
1.	Sekretariat Daerah	2	21	99	29	151
2.	Sekretariat DPRK	2	19	26	6	53
3.	Sekretariat Baitul Mal	0	4	8	1	13
4.	Sekretariat Majelis Adat Aceh	0	1	8	0	9
5.	Sekretariat Majelis Pendidikan Daerah	0	2	4	2	8
6.	Sekretariat Majelis Pemusyawaratan Ulama	0	1	7	1	9
Badan :						
1.	Inspektorat	1	9	32	10	52
2.	Satpol PP dan WH	2	38	37	7	84
3.	RSUD Cut Mutia	6	61	262	102	431
4.	Badan Kepegawaian dan Pengembangan SDM	0	15	46	9	70
5.	Badan Kesatuan Bangsa Dan Politik	0	3	15	4	22
6.	Badan Penanggulangan Bencana Daerah	0	23	21	2	46
7.	Badan Pengolaan Keuangan Daerah	0	14	73	7	94
8.	Badan Perencanaan Pembangunan Daerah	1	8	26	10	45
Dinas :						
1.	Dinas Kelautan Dan Perikanan	0	8	27	5	40
2.	Dinas Kepemudaan, Olahraga Dan Pariwisata	0	7	6	8	21
3.	Dinas Kependudukan Dan Pencatatan Sipil	1	2	17	4	24
4.	Dinas Kesehatan (Sekretariat DinKes)	6	709	1,267	126	2,108
5.	Dinas Lingkungan Hidup Dan Kebersihan	1	8	26	2	37
6.	Dinas Pekerjaan Umum Dan Penataan Ruang	8	86	83	9	186
7.	Dinas Pemerdayaan Masyarakat, Pengendalian Penduduk dan KB	0	7	32	4	43
8.	Dinas Pendidikan Dayah	0	2	16	4	22
9.	Dinas Penanaman Modal, Transmigrasi Dan Tenaga Kerja	1	10	40	6	57
10.	Dinas Pendidikan Dan Kebudayaan	14	345	2,470	1,498	4,327

https://acehutarakab.bps.go.id

Tabel Lanjutan /*Countinued Table* 2.3.5

Badan/Dinas/ Kantor		Golongan/*Rank* I	II	III	IV	Jumlah/ *Total*
(1)		(2)	(3)	(4)	(5)	(6)
11.	Dinas Perdagangan, Perindustrian, Koperasi dan Usaha Kecil Menengah	0	14	39	8	61
12.	Dinas Perhubungan	1	17	22	4	44
13.	Dinas Perkebunan,Peternakan Dan Kesehatan dan Kesehatan Hewan	2	23	39	18	82
14.	Dinas Perpustakaan dan Kearsipan	0	4	18	4	26
15.	Dinas Pertanahan	0	5	18	2	25
16.	Dinas Pertanian dan Pangan	3	50	107	24	184
17.	Dinas Perumahan Rakyat dan Kawasan Permukiman	0	6	21	4	31
18.	Dinas Sosial,Pemerdayaan Perempuan dan Perlindungan Anak	1	12	22	8	43
19.	Dinas Syariat Islam	0	3	19	2	24
Instansi Lain						
1.	Kecamatan	26	335	266	28	655
Jumlah/*Total*		**78**	**1,872**	**5,219**	**1,958**	**9,127**

Sumber : Badan Kepegawaian dan Pengembangan Sumber Daya Manusia (BKPSDM) Kabupaten Aceh Utara

Source : Human Resources and Human Resources Development Agency of North Aceh Regency

https://acehutarakab.bps.go.id

Tabel : 2.3.6
Table

Banyaknya Pegawai Negeri Sipil Daerah Menurut Pendidikan
Number of Civil Servant by Education
2021

Badan/Dinas/ Kantor		Pendidikan/*Education*				
		SD	SMP	SMA	D I	D II
(1)		(2)	(3)	(4)	(5)	(6)
1.	Sekretariat Daerah	0	2	31	0	0
2.	Sekretariat DPRK	2	2	21	0	0
3.	Sekretariat Baitul Mal	0	0	5	0	0
4.	Sekretariat Majelis Adat Aceh	0	0	1	0	0
5.	Sekretariat Majelis Pendidikan Daerah	0	0	2	0	0
6.	Sekretariat Majelis Permusyawaratan Ulama	0	0	1	0	0
Badan :						
1.	Inspektorat	0	1	9	0	0
2.	Satpol PP dan WH	0	2	35	0	0
3.	RSUD Cut Mutia	3	4	61	3	0
4.	Badan Kepegawaian dan Pengembangan SDM	0	0	15	0	1
5.	Badan Kesatuan Bangsa Dan Politik	0	0	4	0	0
6.	Badan Penanggulangan Bencana Daerah	0	1	24	0	0
7.	Badan Pengolaan Keuangan Daerah	0	0	19	0	0
8.	Badan Perencanaan Pembangunan Daerah	0	1	7	0	0
Dinas :						
1.	Dinas Kelautan Dan Perikanan	0	0	9	0	0
2.	Dinas Kepemudaan, Olahraga Dan Pariwisata	0	0	7	0	0
3.	Dinas Kependudukan Dan Pencatatan	1	0	5	0	0
4.	Dinas Kesehatan (Sekretariat DinKes)	3	5	188	13	0
5.	Dinas Lingkungan Hidup Dan Kebersihan	0	1	6	0	0
6.	Dinas Pekerjaan Umum Dan Penataan Ruang	2	7	91	0	0
7.	Dinas Pemerdayaan Masyarakat, Pengendalian Penduduk dan KB	0	0	7	0	0
8.	Dinas Pendidikan Dayah	0	0	5	0	0
9.	Dinas Penanaman Modal, Transmigrasi Dan Tenaga Kerja	1	2	8	0	0
10	Dinas Pendidikan Dan Kebudayaan	10	21	376	7	136

https://acehutarakab.bps.go.id

Tabel Lanjutan /*Countinued Table* 2.3.6

Badan/Dinas/ Kantor		Pendidikan/*Education*				
		SD	SMP	SMA	D I	D II
(1)		(2)	(3)	(4)	(5)	(6)
11.	Dinas Perdagangan, Perindustrian, Koperasi dan Usaha Kecil Menengah	0	0	21	0	0
12.	Dinas Perhubungan	0	2	18	0	0
13.	Dinas Perkebunan,Peternakan Dan Kesehatan dan Kesehatan Hewan	1	1	25	0	0
14.	Dinas Perpustakaan dan Kearsipan	0	0	5	0	0
15.	Dinas Pertanahan	0	0	5	0	0
16.	Dinas Pertanian dan Pangan	2	3	61	0	0
17.	Dinas Perumahan Rakyat dan Kawasan Permukiman	0	0	8	1	0
18.	Dinas Sosial,Pemerdayaan Perempuan dan Perlindungan Anak	0	0	14	0	0
19.	Dinas Syariat Islam	0	1	3	0	0
Instansi Lain						
1.	Kecamatan	24	29	372	0	1
Jumlah/*Total*		**49**	**85**	**1469**	**24**	**138**

https://acenutarakab.bps.go.id

Tabel Lanjutan /Countinued Table 2.3.6

Badan/Dinas/ Kantor		Pendidikan/*Education*					Jumlah/ Total
		D III	D IV	S 1	S 2	S 3	
(1)		(2)	(3)	(4)	(5)	(6)	
1.	Sekretariat Daerah	10	2	83	22	1	**151**
2.	Sekretariat DPRK	3	0	23	2	0	**53**
3.	Sekretariat Baitul Mal	0	0	6	2	0	**13**
4.	Sekretariat Majelis Adat Aceh	1	0	6	1	0	**9**
5.	Sekretariat Majelis Pendidikan Daerah	0	0	4	2	0	**8**
6.	Sekretariat Majelis Permusyawaratan Ulama	0	0	7	1	0	**9**
Badan :							
1.	Inspektorat	1	1	29	11	0	**52**
2.	Satpol PP dan WH	2	1	41	3	0	**84**
3.	RSUD Cut Mutia	117	16	129	97	1	**431**
4.	Badan Kepegawaian dan Pengembangan SDM	6	3	31	14	0	**70**
5.	Badan Kesatuan Bangsa Dan Politik	0	0	14	4	0	**22**
6.	Badan Penanggulangan Bencana Daerah	1	0	17	3	0	**46**
7.	Badan Pengolaan Keuangan Daerah	5	1	58	11	0	**94**
8.	Badan Perencanaan Pembangunan Daerah	4	1	16	16	0	**45**
Dinas :							
1.	Dinas Kelautan Dan Perikanan	2	3	22	4	0	**40**
2.	Dinas Kepemudaan, Olahraga Dan Pariwisata	0	0	4	10	0	**21**
3.	Dinas Kependudukan Dan Pencatatan	1	0	15	2	0	**24**
4.	Dinas Kesehatan (Sekretariat DinKes)	1,331	40	444	83	1	**2,108**
5.	Dinas Lingkungan Hidup Dan Kebersihan	5	0	22	3	0	**37**
6.	Dinas Pekerjaan Umum Dan Penataan Ruang	10	3	63	9	1	**186**
7.	Dinas Pemerdayaan Masyarakat, Pengendalian Penduduk dan KB	5	0	26	5	0	**43**
8.	Dinas Pendidikan Dayah	2	0	12	3	0	**22**
9.	Dinas Penanaman Modal, Transmigrasi Dan Tenaga Kerja	7	1	34	4	0	**57**
10	Dinas Pendidikan Dan Kebudayaan	60	2	3,641	74	0	**4,327**

https://acehutarakab.bps.go.id

Tabel Lanjutan /Countinued Table 2.3.6

Badan/Dinas/ Kantor		Pendidikan/*Education*					Jumlah/ Total
		D III	D IV	S 1	S 2	S 3	
(1)		(2)	(3)	(4)	(5)	(6)	
11.	Dinas Perdagangan, Perindustrian, Koperasi dan Usaha Kecil Menengah	3	1	29	7	0	61
12.	Dinas Perhubungan	4	0	17	3	0	44
13.	Dinas Perkebunan,Peternakan Dan Kesehatan dan Kesehatan Hewan	3	0	41	11	0	82
14.	Dinas Perpustakaan dan Kearsipan	4	0	12	5	0	26
15.	Dinas Pertanahan	0	0	14	6	0	25
16.	Dinas Pertanian dan Pangan	8	7	89	14	0	184
17.	Dinas Perumahan Rakyat dan Kawasan Permukiman	3	0	15	4	0	31
18.	Dinas Sosial,Pemerdayaan Perempuan dan Perlindungan Anak	2	0	20	7	0	43
19.	Dinas Syariat Islam	2	0	17	1	0	24
Instansi Lain							
1.	Kecamatan	19	8	231	15	0	778
Jumlah/*Total*		**1,616**	**88**	**5,198**	**456**	**4**	**9,127**

Sumber : Badan Kepegawaian dan Pengembangan Sumber Daya Manusia (BKPSDM) Kabupaten Aceh Utara

Source : Human Resources and Human Resources Development Agency of North Aceh Regency

https://acehutarakab.bps.go.id

Tabel : 2.3.7
Table

Banyaknya Pegawai Negeri Sipil Daerah Kantor Kecamatan Menurut Golongan
Number of Sub Distric Office Civil Servant by Rank
2021

Kantor Kecamatan/ *Sub District Office*		Golongan/*Rank*				Jumlah/ *Total*
		I	II	III	IV	
(1)		(2)	(3)	(4)	(5)	(6)
1	Sawang	1	15	10	1	27
2	Muara Batu	1	11	13	1	26
3	Nisam Antara	1	6	5	1	13
4	Nisam	0	11	9	1	21
5	Banda Baro	0	5	9	2	16
6	Dewantara	0	16	17	2	35
7	Simpang Keuramat	1	10	8	1	20
8	Kuta Makmur	0	15	8	1	24
9	Syamtalira Bayu	4	20	6	2	32
10	Geureudong Pase	0	11	8	1	20
11	Samudra	0	15	8	1	24
12	Meurah Mulia	0	10	12	1	23
13	Tanah pasir	0	14	6	1	21
14	Lapang	0	5	8	1	14
15	Lhoksukon	3	22	9	1	35
16	Nibong	2	5	8	0	15
17	Matang Kuli	3	10	7	2	22
18	Paya Bakong	0	21	6	1	28
19	Pirak timu	0	6	9	0	15
20	Syamtalira Aron	2	12	8	1	23
21	Lhoksukon	1	17	16	1	35
22	Cot Girek	1	7	10	0	18
23	Baktiya Barat	2	10	12	1	25
24	Baktiya	1	29	15	1	46
25	Seuneuddon	0	5	17	1	23
26	Tanah Jambo Aye	1	16	15	1	33
27	Langkahan	2	11	7	1	21
Jumlah/*Total*		**26**	**335**	**266**	**28**	**655**

Sumber : Badan Kepegawaian dan Pengembangan Sumber Daya Manusia (BKPSDM) Kabupaten Aceh Utara
Source : Human Resources and Human Resources Development Agency of North Aceh Regency

https://acehutarakab.bps.go.id

Tabel : **2.3.8 Banyaknya Pegawai Negeri Sipil Daerah Kantor Kecamatan Menurut Pendidikan**
Table ***Number of Sub Distric Office Civil Servant by Education***
2021

Kantor Kecamatan/ *Sub District Office*		Pendidikan/*Education*				
		SD	SMP	SMA	D I	D II
(1)		(2)	(3)	(4)	(5)	(6)
1	Sawang	0	2	18	0	0
2	Muara Batu	0	1	15	0	0
3	Nisam Antara	2	0	7	0	0
4	Nisam	0	0	13	0	0
5	Banda Baro	0	0	8	0	0
6	Dewantara	0	0	20	0	0
7	Simpang Kramat	2	0	13	0	0
8	Kuta Makmur	0	0	17	0	0
9	Syamtalira Bayu	3	1	21	0	0
10	Geureudong Pase	0	0	13	0	0
11	Samudera	0	5	12	0	0
12	Meurah Mulia	0	1	12	0	0
13	Tanah Pasir	0	0	16	0	0
14	Lapang	0	0	5	0	0
15	Lhoksukon	3	4	18	0	0
16	Nibong	1	2	4	0	0
17	Matang Kuli	0	3	13	0	0
18	Paya Bakong	0	0	21	0	0
19	Pirak Timu	2	0	5	0	0
20	Syamtalira Aron	2	0	12	0	0
21	Lhoksukon	0	3	18	0	0
22	Cot Girek	1	0	9	0	0
23	Baktiya Barat	0	3	11	0	0
24	Baktiya	3	3	30	0	0
25	Seunuddon	0	0	13	0	0
26	Tanah Jambo Aye	3	0	18	0	1
27	Langkahan	2	1	10	0	0
Jumlah/*Total*		**24**	**29**	**372**	**0**	**1**

https://acehutarakab.bps.go.id

Lanjutan Tabel/*Continued Table* 2.3.8

Kantor Kecamatan/ *Sub District Office*		Pendidikan/*Education*					Jumlah/ *Total*
		D III	D IV	S I	S II	S III	
(1)		(2)	(3)	(4)	(5)	(6)	(7)
1	Sawang	0	0	7	0	0	27
2	Muara Batu	0	0	9	1	0	26
3	Nisam Antara	0	0	4	0	0	13
4	Nisam	1	0	6	1	0	21
5	Banda Baro	2	0	6	0	0	16
6	Dewantara	3	1	10	1	0	35
7	Simpang Kramat	1	0	4	0	0	20
8	Kuta Makmur	0	0	7	0	0	24
9	Syamtalira Bayu	0	0	6	1	0	32
10	Geureudong Pase	1	0	5	1	0	20
11	Samudera	0	0	7	0	0	24
12	Meurah Mulia	0	0	9	1	0	23
13	Tanah Pasir	0	0	5	0	0	21
14	Lapang	0	2	7	0	0	14
15	Tanah Luas	1	0	9	0	0	35
16	Lhoksukon	0	2	5	1	0	15
17	Matang Kuli	1	0	5	0	0	22
18	Paya Bakong	1	0	5	1	0	28
19	Pirak Timu	0	0	7	1	0	15
20	Syamtalira Aron	1	0	8	0	0	23
21	Lhoksukon	0	1	12	1	0	35
22	Cot Girek	1	0	7	0	0	18
23	Baktiya Barat	0	0	11	0	0	25
24	Baktiya	0	0	9	1	0	46
25	Seunuddon	0	0	10	0	0	23
26	Tanah Jambo Aye	0	0	10	1	0	33
27	Langkahan	1	0	7	0	0	21
Jumlah/*Total*		**14**	**6**	**197**	**12**	**0**	**655**

Sumber : Badan Kepegawaian dan Pengembangan Sumber Daya Manusia (BKPSDM) Kabupaten Aceh Utara

Source : Human Resources and Human Resources Development Agency of North Aceh Regency

https://acehutarakab.bps.go.id

Tabel : 2.3.9
Table

JUMLAH PEGAWAI NEGERI SIPIL KANTOR KECAMATAN MENURUT JENIS KELAMIN DI KABUPATEN ACEH UTARA TAHUN 2021

Kantor Kecamatan/ *Sub District Office*		Jenis Kelamin/*Sex*		Jumlah/ *Total*
		Laki - Laki *Male*	Perempuan *Female*	
(1)		(2)	(3)	(4)
1	KECAMATAN SAWANG	22	5	27
2	KECAMATAN MUARA BATU	13	13	26
3	KECAMATAN NISAM ANTARA	10	3	13
4	KECAMATAN NISAM	14	7	21
5	KECAMATAN BANDA BARO	7	9	16
6	KECAMATAN DEWANTARA	15	20	35
7	KECAMATAN SIMPANG KEURAMAT	11	9	20
8	KECAMATAN KUTA MAKMUR	16	8	24
9	KECAMATAN SYAMTALIRA BAYU	23	9	32
10	KECAMATAN GEUREUDONG PASE	14	6	20
11	KECAMATAN SAMUDERA	13	11	24
12	KECAMATAN MEURAH MULIA	16	7	23
13	KECAMATAN TANAH PASIR	15	6	21
14	KECAMATAN LAPANG	9	5	14
15	KECAMATAN TANAH LUAS	30	5	35
16	KECAMATAN NIBONG	13	2	15
17	KECAMATAN MATANGKULI	17	5	22
18	KECAMATAN PAYA BAKONG	18	10	28
19	KECAMATAN PIRAK TIMU	10	5	15
20	KECAMATAN SYAMTALIRA ARON	18	5	23
21	KECAMATAN LHOKSUKON	24	11	35
22	KECAMATAN COT GIREK	12	6	18
23	KECAMATAN BAKTIYA BARAT	19	6	25
24	KECAMATAN BAKTIYA	30	16	46
25	KECAMATAN SEUNUDDON	13	10	23
26	KECAMATAN TANAH JAMBO AYE	19	14	33
27	KECAMATAN LANGKAHAN	15	6	21
Jumlah/*Total*		**436**	**219**	**655**

Sumber : Badan Kepegawaian dan Pengembangan Sumber Daya Manusia (BKPSDM) Kabupaten Aceh Utar
Source : Human Resources and Human Resources Development Agency of North Aceh Regency

https://acehutarakab.bps.go.id

Tabel : 2.3.11
Table

Banyaknya Pegawai Negeri Sipil Daerah Guru dan Tenaga Administrasi Menurut Golongan 2019
Number of Teacher and Administration Staff Civil Servant by Rank 2019

Guru dan Tenaga Administrasi/ *Teacher and Administration Staff*	Golongan/*Rank* I	II	III	IV	Jumlah/ *Total*
(1)	(2)	(3)	(4)	(5)	(6)
1 TK	0	6	50	23	79
2 SD/Sederajat	16	249	1,708	1,052	3,025
3 SLTP/Sederajat	4	215	722	564	1,505
Jumlah/*Total*	20	470	2,480	1,639	4,609

Sumber : Badan Kepegawaian dan Pengembangan Sumber Daya Manusia (BKPSDM) Kabupaten Aceh Utara
Source : Human Resources and Human Resources Development Agency of North Aceh Regency

https://acehutarakab.bps.go.id

Tabel : 2.3.12
Table

Banyaknya Pegawai Negeri Sipil Daerah Guru dan Tenaga Administrasi Menurut Pendidikan 2019
Number of Teacher and Administration Staff Civil Servant by Education 2019

Guru dan Tenaga Administrasi/ *Teacher and Administration Staff*	Pendidikan/*Education*				
	SD	SMP	SMA	D I	D II
(1)	(2)	(3)	(4)	(5)	(6)
1 TK	0	0	15	0	5
2 SD/Sederajat	13	28	300	0	215
3 SLTP/Sederajat	3	5	224	11	38
Jumlah/*Total*	**16**	**33**	**539**	**11**	**258**

https://acehutarakab.bps.go.id

Lanjutan Tabel/*Continued Table* 2.3.12

Guru dan Tenaga Administrasi/ *Teacher and Administration Staff*	Pendidikan/*Education*					Jumlah/ *Total*
	D III	D IV	S I	S II	S III	
(1)	(2)	(3)	(4)	(5)	(6)	(7)
1 TK	0	0	59	0	0	79
2 SD/Sederajat	10	0	2,442	17	0	3,025
3 SLTP/Sederajat	67	0	1,123	34	0	1,505
Jumlah/Total	**77**	**0**	**3,624**	**51**	**0**	**4,609**

Sumber : Badan Kepegawaian dan Pengembangan Sumber Daya Manusia (BKPSDM) Kabupaten Aceh Utara
Source : Human Resources and Human Resources Development Agency of North Aceh Regency

https://acehutarakab.bps.go.id

Tabel : 2.3.13
Table

Rekapitulasi Pegawai Negeri Sipil
Menurut Golongan 2019
Realisation of Civil Servant by Rank
2019

Penempatan/ *Placement*	Golongan/*Rank* I	II	III	IV	Jumlah/ *Total*
(1)	(2)	(3)	(4)	(5)	(6)
1. SKPD Daerah	52	568	1,522	441	2,583
2. SKPD Kecamatan	42	384	305	47	778
3. Tenaga Puskesmas	6	825	1,188	101	2,120
4. Guru dan Tenaga Administrasi	20	470	2,480	1,639	4,609
Jumlah/*Total*	**120**	**2,247**	**5,495**	**2,228**	**10,090**

Sumber : Badan Kepegawaian dan Pengembangan Sumber Daya Manusia (BKPSDM) Kabupaten Aceh Utara
Source : Human Resources and Human Resources Development Agency of North Aceh Regency

https://acehutarakab.bps.go.id

Tabel : 2.3.14
Table

Rekapitulasi Pegawai Negeri Sipil
Menurut Pendidikan 2019
Realisation of Civil Servant by Education
2019

Penempatan/ *Place*	Pendidikan/*Education*				
	SD	SMP	SMA	D I	D II
(1)	(2)	(3)	(4)	(5)	(6)
1 SKPD Daerah	18	48	661	4	3
2 SKPD Kecamatan	33	35	436	0	1
3 Tenaga Puskesmas	3	6	249	17	0
4 Guru dan Tenaga Administrasi	16	33	539	11	258
Jumlah/*Total*	**70**	**122**	**1885**	**32**	**262**

https://acehutarakab.bps.go.id

Lanjutan Tabel/*Continued Table* 2.3.14

Penempatan/ *Place*	Pendidikan/*Education*					Jumlah/ *Total*
	D III	D IV	S I	S II	S III	
(1)	(2)	(3)	(4)	(5)	(6)	(7)
1 SKPD Daerah	237	42	1209	358	3	**2583**
2 SKPD Kecamatan	19	8	231	15	0	**778**
3 Tenaga Puskesmas	1355	36	394	60	0	**2120**
4 Guru dan Tenaga Administrasi	77	0	3624	51	0	**4609**
Jumlah/*Total*	**1,688**	**86**	**5,458**	**484**	**3**	**10,090**

Sumber : Badan Kepegawaian dan Pengembangan Sumber Daya Manusia (BKPSDM) Kabupaten Aceh Utara
Source : Human Resources and Human Resources Development Agency of North Aceh Regency

https://acehutarakab.bps.go.id

Tabel : 2.3.15
Table

Rekapitulasi Kenaikan Pangkat, Pencatatan Gelar dan Pengesahan Masa Kerja Pegawai Negeri Sipil 2019

Uraian Kegiatan/ *Activities Description*	Golongan/*Rank* I	II	III	IV	Jumlah/ *Total*
(1)	(2)	(3)	(4)	(5)	(6)
I. Periode 1 April 2019 :					
1. Kenaikan Pangkat	13	311	762	119	1,205
Jumlah Periode 1 April 2019	13	311	762	119	1,205
II. Periode 1 Oktober 2019 :					
1. Kenaikan Pangkat Pilihan	6	109	597	83	795
Jumlah Periode 1 Oktober 2019	6	109	597	83	795
III. Lain - lain					
1. Pengesahan Masa Kerja	0	0	0	0	13
2. Pencatatan Gelar	0	0	0	0	214
Jumlah Lain - lain	0	0	0	0	227
Jumlah/*Total*	19	420	1,359	202	2,227

Sumber : Badan Kepegawaian dan Pengembangan Sumber Daya Manusia (BKPSDM) Kabupaten Aceh Utara
Source : Human Resources and Human Resources Development Agency of North Aceh Regency

https://acehutarakab.bps.go.id

Tabel : 2.3.16 **Rekapitulasi Realisasi Pensiun Pegawai Negeri Sipil 2019**

Table ***Realisation of Civil Servant Pension by Rank***

2019

Jenis Pensiun/ *Kind of Pension*	Golongan/*Rank* I	II	III	IV	Jumlah/ *Total*
(1)	(2)	(3)	(4)	(5)	(6)
1. Batas Usia Pensiun (BUP)	4	34	49	167	**254**
2. Permintaan Sendiri	0	0	1	0	**1**
3. Janda/Duda :	4	12	15	18	**49**
- Meninggal	3	12	15	18	**48**
- Tewas	1	0	0	0	**1**
Jumlah/*Total*	**8**	**46**	**65**	**185**	**304**

Sumber : Badan Kepegawaian dan Pengembangan Sumber Daya Manusia (BKPSDM) Kabupaten Aceh Utara
Source : Human Resources and Human Resources Development Agency of North Aceh Regency

https://acehutarakab.bps.go.id

Tabel / ***Table*** **2.4.1**

Realisasi Pendapatan Pemerintah Kabupaten Aceh Utara Menurut Jenis Pendapatan (ribu rupiah), 2019–2020

Actual Revenues of Government of Aceh Utara Regency by Source of Revenues (thousand rupiahs), 2019–2020

	Jenis Pendapatan *Source of Revenues*	2019	2020
	(1)	(3)	(4)
1.	**Pendapatan Asli Daerah (PAD)/*Original Local Government Revenue***	**280,140,416.55**	**226,828,863.81**
1.1	Pajak Daerah/*Local Taxes*	68,460,898.22	28,250,803.14
1.2	Retribusi Daerah/*Retributions*	3,135,866.89	3,359,106.16
1.3	Hasil Pengelolaan Kekayaan Daerah yang Dipisahkan/*Separate Regional Wealth Management Results*	19,411,334.84	19,407,707.18
1.4	Zakat/*zakat*	15,153,930.48	15,131,914.82
1.5	Lain-lain PAD yang Sah/*Other Original Local Gov. Revenue*	173,978,386.12	160,679,332.51
2.	**Pendapatan Transfer/*Transfer Revenue***	**2,259,315,124.05**	**2,209,316,008.60**
2.1	Tranfer pemerintah Pusat/*Central government transfer*	1,454,869,953.19	1,373,870,214.62
2.2	Tranfer pemerintah Pusat Lainnya /*Other Central government transfer*	750,904,762.11	779,724,960.41
2.3	Tranfer pemerintah Daerah Lainnya /*Other Region government transfer*	53,540,408.75	55,720,833.57
	Jumlah/*Total*	**2,606,115,300.60**	**2,582,874,013.13**

Sumber: Badan Pengelolaan Keuangan Daerah (BPKD) Kabupaten Aceh Utara

Source: Aceh Utara Regency Regional Financial Management Agency

https://acehutarakab.bps.go.id

Tabel 2.4.2 / ***Table***

Realisasi Belanja Pemerintah Kabupaten Aceh Utara Menurut Jenis Belanja (ribu rupiah), 2019–2020
Actual Expenditures of Government of Aceh Utara Regency by Kind of Expenditures (thousand rupiahs), 2019-2020

	Jenis Belanja *Kind of Expenditures*	2019	2020
	(1)	(2)	(3)
1.	**Belanja Operasi/*Operation Expenditure***	**1,463,198,994.59**	**1,391,864,733.08**
1.1	Belanja Pegawai/*Personnel expenditure*	860,324,094.20	840,217,979.58
1.2	Belanja Barang dan Jasa/*Goods Service*	567,887,536.39	512,487,142.04
1.3	Belanja Subsidi *Subsidies Expenditure*	3,000,000.00	2,000,000.00
1.4	Belanja Hibah/*Grant*	20,497,600.00	16,628,700.00
1.5	Belanja Bantuan Sosial *Social Expenditure*	11,489,764.00	20,530,911.46
2.	**Belanja Modal/*Capital Expenditures***	**420,688,048.42**	**323,257,582.98**
2.1	Belanja Modal Tanah/*Land Capital Expenditures*	5,419,840.50	1,336,634.00
2.2	Belanja Modal Peralatan dan Mesin/*Equipment and Machinery Capital*	71,448,207.64	110,224,793.18
2.3	Belanja Modal Gedung dan Bangunan/*Building and Building Capital Expenditures*	142,568,924.35	80,439,220.64
2.4	Belanja Modal Jalan, Irigasi dan Jaringan/*Capital, Road and Irrigation Capital*	168,567,958.45	115,621,947.10
2.5	Belanja Modal Aset Tetap Lainnya/*Other Fixed Asset Capital Expenditures*	32,683,117.48	15,634,988.06
3.	**Belanja Tak Terduga/*Unexpected Expenditures***	**10,800.00**	**6,848,646.69**
	Jumlah/*Total*	**1,883,897,843.01**	**1,721,970,962.76**

Sumber: Badan Pengelolaan Keuangan Daerah (BPKD) Kabupaten Aceh Utara
Source: Aceh Utara Regency Regional Financial Management Agency

https://acehutarakab.bps.go.id

Tabel : 2.5
Table

Jumlah Sertifikat Hak Milik yang Diberikan/Diselesaikan Menurut Bulan
Number of Ownership Certificate Given/Finished
2018

Bulan/ *Month*	Hak Milik (HM)/*Ownership*	
	Diberikan/ *Given*	Diselesaikan/ *Finished*
(1)	(2)	(3)
Januari/*January*	29	29
Februari/*February*	-	-
Maret/*March*	-	-
April/*April*	15	15
Mei/*May*	36	36
Juni/*June*	28	28
Juli/*July*	25	25
Agustus/*August*	63	63
September/*September*	721	721
Oktober/*October*	515	515
Nopember/*November*	1106	1106
Desember/*December*	883	883
Jumlah/*Total*	3421	3421

Sumber : BPN - Badan Pertanahan Nasional Kabupaten Aceh Utara
Source : BPN - National Land Agency of North Aceh Regency

https://acehutarakab.bps.go.id

Tabel : 2.6
Table

Jumlah Sertifikat Hak Guna Bangunan yang Diberikan/Diselesaikan Menurut Bulan
Number of Right of Use of Building Given/Finished
2018

Bulan/ *Month*	Hak Guna Bangunan (HGB) *Right of Use of Building*	
	Diberikan/ *Given*	Diselesaikan/ *Finished*
(1)	(2)	(3)
Januari/*January*	3	3
Februari/*February*	-	-
Maret/*March*	-	-
April/*April*	-	-
Mei/*May*	1	1
Juni/*June*	-	-
Juli/*July*	-	-
Agustus/*August*	2	2
September/*September*	-	-
Oktober/*October*	6	6
Nopember/*November*	-	-
Desember/*December*	1	1
Jumlah/*Total*	13	13

Sumber : BPN - Badan Pertanahan Nasional Kabupaten Aceh Utara
Source : BPN - National Land Agency of North Aceh Regency

https://acehutarakab.bps.go.id

Tabel : 2.7
Table

Jumlah Sertifikat Hak Pakai dan Hak Pengelola yang Diterima/Diselesaikan Menurut Bulan
Number of Right of Use and Right of Organizer Certificates Received/finished
2018

Bulan/ *Month*	Hak Pakai/ *Right of Use*		Hak Pengelola/ *Right of Organizer*	
	Diterima/ *Received*	Diselesaikan/ *Finished*	Diterima/ *Received*	Diselesaikan/ *Finished*
(1)	(2)	(3)	(4)	(5)
Januari/*January*	-	-	-	-
Februari/*February*	-	-	-	-
Maret/*March*	-	-	-	-
April/*April*	-	-	-	-
Mei/*May*	-	-	-	-
Juni/*June*	-	-	-	-
Juli/*July*	-	-	-	-
Agustus/*August*	2	2	-	-
September/*September*	1	1	-	-
Oktober/*October*	4	4	-	-
Nopember/*November*	9	9	-	-
Desember/*December*	-	-	-	-
Jumlah/*Total*	16	16	0	0

Sumber : BPN - Badan Pertanahan Nasional Kabupaten Aceh Utara
Source : BPN - National Land Agency of North Aceh Regency

https://acehutarakab.bps.go.id

Tabel : 2.8
Table

Jumlah Sertifikat Hak Tanggungan yang Diberikan/Diselesaikan Menurut Bulan
Number of Right of Use of Building Given/Finished
2018

Bulan/ *Month*	Hak Tanggungan	
	Diberikan/ *Given*	Diselesaikan/ *Finished*
(1)	(2)	(3)
Januari/*January*	32	32
Februari/*February*	37	37
Maret/*March*	40	40
April/*April*	47	47
Mei/*May*	37	37
Juni/*June*	30	30
Juli/*July*	42	42
Agustus/*August*	44	44
September/*September*	90	90
Oktober/*October*	67	67
Nopember/*November*	65	65
Desember/*December*	76	76
Jumlah/*Total*	607	607

Sumber : BPN - Badan Pertanahan Nasional Kabupaten Aceh Utara
Source : BPN - National Land Agency of North Aceh Regency

https://acehutarakab.bps.go.id

Tabel : 2.9
Table

Jumlah Sertifikat Tanah Wakaf yang Diberikan/Diselesaikan Menurut Bulan
Number of Waqf lands of Building Given/Finished
2018

Bulan/ *Month*	Hak Guna Bangunan (HGB)	
	Diberikan/ *Given*	Diselesaikan/ *Finished*
(1)	(2)	(3)
Januari/*January*	-	-
Februari/*February*	-	-
Maret/*March*	-	-
April/*April*	-	-
Mei/*May*	-	-
Juni/*June*	-	-
Juli/*July*	-	-
Agustus/*August*	-	-
September/*September*	-	-
Oktober/*October*	-	-
Nopember/*November*	1	1
Desember/*December*	-	-
Jumlah/*Total*	1	1

Sumber : BPN - Badan Pertanahan Nasional Kabupaten Aceh Utara
Source : BPN - National Land Agency of North Aceh Regency

https://acehutarakab.bps.go.id

Tabel : 2.13
Table

Perkembangan Tindak Kriminalitas per Jenis Kasus di Wilayah Tugas Polres Aceh Utara
Number of Crime Case in Law Area of North Aceh Police Department
2021

	Jenis Kriminalitas/ *Crime Case*	Jumlah Kasus
	(1)	(2)
1	UU DARURAT NO 12 THN 1951	-
2	UU. TP PERLINDUNGAN ANAK	-
3	PENCABULAN	3
4	PENGGELAPAN	32
5	PENGANIAYAAN	42
6	CURANMOR	15
7	PENIPUAN	39
8	PENGHINAAN	-
9	KDRT	11
10	PENGRUSAKAN	6
11	ILLEGAL LOGING	2
12	PENEMUAN MANYAT	-
13	PEMERKOSAAN	8
14	PENCURIAN	54
15	PENIPUAN DAN PERAMPASAN	-
16	PENGGELAPAN SEPMOR	1
17	PERZINAHAN	3
18	CURI HEWAN TERNAK	1
19	MEMBERI KETERANGAN PALSU	-
20	PERAMPASAN HAK ATAS TANAH	1
21	PERBUATAN TDK MENYENANGKAN	2
22	CURAS	3
23	CYBER CRIME	1
24	PENCEMARAN NAMA BAIK	3
25	MAISIR	-
26	PEMALSUAN SURAT/DOKUMEN	3
27	PEMALSUAN TANDA TANGAN	2
28	UANG PALSU	-

https://acehutarakab.bps.go.id

Tabel Lanjutan/Continued Table 2.13

	Jenis Kriminalitas/ *Crime Case*	Jumlah Kasus
	(1)	(2)
29	PENGANCAMAN	6
30	MEMBAWA LARI ANAK DI BWH UMUR	1
31	PERAMPASAN	3
32	PERAMPASAN TERHADAP KEMERDEKAAN SESEORANG	-
33	PENCULIKAN	2
34	PENCEMARAN LINGKUNGAN	-
35	ANIAYA BERAT	1
36	PEMBACOKAN	-
37	PEMERASAN	2
38	TP. KESOPANAN	-
39	PENCURIAN MOBIL	1
40	PEMBUNUHAN	-
41	PENJAMBRETAN	-
42	NIKAH LIAR	-
43	PERSETUBUHAN DAN PENCABULAN	-
44	PERCOBAAN PENCURIAN	1
45	CURAT	1
46	PERAMPASAN SEPMOR	-
47	PERAMPOKAN	-
48	PEMBAKARAN	-
49	TAHANAN LARI	-
50	PEMERKOSAAN ANAK DIBAWAH UMUR	-
51	MELARIKAN ANAK DIBAWAH UMUR	3
52	PENCABULAN ANAK DIBAWAH UMUR	1
53	PENYEROBOTAN TANAH PASAL 385 KUHP	4
54	KELALAIAN MENYEBABKAN ORANG LUKA	2
55	PENGANIAYAAN ANAK DIBAWAH UMUR	1
	Jumlah/*Total*	261

Sumber : Polres Kabupaten Aceh Utara
Source : Police Department of North Aceh Regency

https://acehutarakab.bps.go.id

Tabel : 2.21
Table

Banyaknya Perkara Pidana (Termasuk Pelanggaran Lalu Lintas) Yang Diterima dan Diselesaikan Menurut Jenis Perkara Oleh Kejaksaan Negeri Aceh Utara Menurut Bulan

Number of Criminals Cases Reported (Including Traffic Offence) and Settleed by Kind of Cases by State Court of Justice in North Aceh Regency

2019

Bulan / *Month*	Jenis Perkara / Kind of Cases		
	Perkara Biasa / Normal Cases (Kasus/Cases)		
	Sisa Bulan Lalu *Remaining Previous Month*	Masuk *Repored*	Diselesaikan *Settled*
(1)	(2)	(3)	(4)
1 Januari / January	-	3	3
2 Februari / February	-	109	109
3 Maret / March	-	-	-
4 April / April	-	-	-
5 Mei / May	-	-	-
6 Juni / June	-	-	-
7 Juli / July	-	-	-
8 Agustus / August	-	-	-
9 September / September	-	-	-
10 Oktober / October	-	533	533
11 November / November	-	-	-
12 Desember / December	-	139	139

Isian Tabel ini Disajikan Khusus untuk Pelangaran Lalu Lintas (APC), Untuk perkara biasa dan perkara lainnya telah disajikan dalam tabel 2.23

https://acehutarakab.bps.go.id

Lanjutan Tabel / *Continued Table* : 2.21

Bulan / Month		Jenis Perkara / Kind of Cases		
		Narkotika/ Narcotic (Kasus/Cases)		
		Sisa Bulan Lalu *Remaining Previous*	Masuk *Repored*	Diselesaikan *Settled*
(1)		(5)	(6)	(7)
1	Januari / January	11	28	27
2	Februari / February	1	21	19
3	Maret / March	2	32	27
4	April / April	5	12	17
5	Mei / May	-	35	22
6	Juni / June	13	18	20
7	Juli / July	2	14	16
8	Agustus / August	-	12	12
9	September / september	-	25	21
10	Oktober / October	4	19	24
11	November / November	5	22	17
12	Desember / December	5	20	22

https://acehutarakab.bps.go.id

Lanjutan Tabel / *Continued Table* : 2.21

Bulan / Month	Jenis Perkara / Kind of Cases		
	Imigrasi/ Imigration (Kasus/Cases)		
	Sisa Bulan Lalu *Remaining Previous*	Masuk *Repored*	Diselesaikan *Settled*
(1)	(8)	(9)	(10)
1 Januari / January	-	-	-
2 Februari / February	-	-	-
3 Maret / March	-	-	-
4 April / April	-	-	-
5 Mei / May	-	-	-
6 Juni / June	-	-	-
7 Juli / July	-	-	-
8 Agustus / August	-	-	-
9 September / september	-	-	-
10 Oktober / October	-	-	-
11 November / November	-	-	-
12 Desember / December	-	-	-

https://acehutarakab.bps.go.id

Lanjutan Tabel / *Continued Table* : 2.21

Bulan / Month	Jenis Perkara / Kind of Cases		
	Pelanggaran Perairan / *Water Offence* (Kasus/Cases)		
	Sisa Bulan Lalu *Remaining Previous Month*	Masuk *Repored*	Diselesaikan *Settled*
(1)	(11)	(12)	(13)
1 Januari / January	-	-	-
2 Februari / February	-	-	-
3 Maret / March	-	-	-
4 April / April	-	-	-
5 Mei / May	-	-	-
6 Juni / June	-	-	-
7 Juli / July	-	-	-
8 Agustus / August	-	-	-
9 September / september	-	-	-
10 Oktober / October	-	-	-
11 November / November	-	-	-
12 Desember / December	-	-	-

Sumber : Kejaksaan Negeri Kabupaten Aceh Utara
Source : Attorney Office of North Aceh Regency

https://acehutarakab.bps.go.id

Tabel : **2.22**
Table

Banyaknya Penerimaan Pada Kejaksaan Negeri Aceh Utara Diperinci Menurut Jenis Perkara
Total Receive of Attorney Office of North Aceh Regency Detailed by Type of Crime
2019

	Jenis Perkara / *Kind of Cases*	Jenis Penerimaan (Rp) / Type of Receive (Rp)			
		Uang Rampasan / Money Loot	Hasil Penjualan Barang Rampasan / *Auction of Loot*	Hasil Penjualan Barang / *Auction of Confiscated Goods*	Ongkos Perkara/Saksi / *Lawsuit Cost*
	(1)	(2)	(3)	(4)	(5)
1.	Tindak pidanan terhadap keamanan negara dan ketertiban umum, orang dan harta benda, tindak pidana lain/ *Security and Garder*		148,213,500	-	333,000.00
2.	Tindak pidana ekonomi, narkotika dan korupsi / *Economy and Narcotic*		-	-	-
	Jumlah / *Total*	0	148,213,500	0	333,000

https://acehutarakab.bps.go.id

Lanjutan Tabel / *Continued Table* : 2.22

Jenis Perkara / *Kind of Cases*	Jenis Penerimaan (Rp) / Type of Receive (Rp): Uang Lain-lain dan denda / *Others money revenue and fines*	Uang Pengganti / *Replacement Money*	Jumlah / *Total*
(1)	(6)	(7)	(8)
1. Tindak pidanan terhadap keamanan negara dan ketertiban umum, orang dan harta benda, tindak pidana lain/ *Security and Garder*	6,010,000.00	-	6,010,000.00
2. Tindak pidana ekonomi, narkotika dan korupsi / *Economy and Narcotic*	-	-	-
Jumlah / *Total*	6,010,000		6,010,000

Sumber : Kejaksaan Negeri Kabupaten Aceh Utara
Source : Attorney Office of North Aceh Regency

https://acehutarakab.bps.go.id

Tabel : 2.23
Table

Penyelesaian Perkara Pidana Bidang Tindak Pidana Umum Dengan acara Pemerikasaan Biasa dan Singkat pada Kejaksaan Negeri Aceh Utara
Solving of Criminal of Common Public an Injustice With Event of Ordinary Inspection and Shorten at Public Attorney of North Aceh Regency
2019

	Jenis Perkara /*Cases*	Perkara Yang Masuk (Kasus) *Reported*			Perkara Yang Diselesaikan (Kasus) *Settled*		
		Sisa Tahun Lalu	Masuk Tahun Laporan	Jumlah	Dikirim ke Pengadilan *Send to state Court Justice*	Dihentikan Penuntutan karena tidak terbukti, bukan tindak pidana, perkara ditutup demi hukum	Dikesampingkan demi kepentingan umum
	(1)	(2)	(3)	(4)	(5)	(6)	(7)
1	K U H P	15	122	137	123	-	-
2	Senjata Api dan Bahan Peledak *Fire arm and Explosive*	-	1	1	1	-	-
3	Narkotika *Narcotic*	-	238	238	233	-	-
4	Pengamanan Barang Cetakan *Matter Security*	-	-	-	-	-	-
5	Imigrasi *Imigration*	-	-	-	-	-	-
6	Tentang Penempatan *Location*	-	-	-	-	-	-
7	Lain-lain *Others*	-	21	18	-	-	-

https://acehutarakab.bps.go.id

Lanjutan Tabel / *Continued Table* : 2.23

	Jenis Perkara / *Cases*	Perkara Yang Diselesaikan (Kasus) *Settled*			
		Dilimpahkan / *Overflowed*		Jumlah / *Total* (Kol 5 s/d 9)	Sisa Laporan Tahunan / *Rest of Last Year* (Kasus/*Cases*)
		Dikeluarkan dari Tahanan / *Release*	Dikirim ke Pengadilan Aceh Utara / *Send to state Court Justice*		
	(1)	(8)	(9)	(10)	(11)
1	K U H P	-	-	123	14
2	Senjata Api dan Bahan Peledak *Fire arm and Explosive*	-	-	1	-
3	Narkotika *Narcotic*	-	-	233	5
4	Pengamanan Barang Cetakan *Matter Security*	-	-	-	-
5	Imigrasi *Imigration*	-	-	-	-
6	Tentang Penempatan *Location*	-	-	-	-
7	Lain-lain *Others*	-	-	18	3

Sumber : Kejaksaan Negeri Kabupaten Aceh Utara
Source : Attorney Office of North Aceh Regency

https://acehutarakab.bps.go.id

Tabel : 2.24
Table

Hasil Dinas dan Hasil lelang Barang Temuan Bidang Tindak Pidana Umum Pada Kejaksaan Negeri Aceh Utara
Result on Duty and Result of Auction of Found Goods of Common/ Public Doing an Injusticeat Public Attorney of North Aceh Regency
2019

Jenis Hasil Lelang *Auction Goods*	Hasil Tahun Lalu *Previous Year*		Penerimaan Tahun Laporan (Rupiah)	Jumlah / *Total* (Rupiah)
	Belum Disetorkan (Rupiah)	Belum Ditagih (Rupiah)		
(1)	(2)	(3)	(4)	(5)
1 UANG DENDA				
a. Perkara dengan Acara Pemeriksaan Biasa			6,010,000.00	6,010,000.00
b. Perkara dengan Acara Pemeriksaan Singkat				
c. Perkara dengan Acara Pemeriksaan Cepat			99,772,000	99,772,000
2 BIAYA PERKARA				
a. Perkara dengan Acara Pemeriksaan Biasa			333,000.00	333,000.00
b. Perkara dengan Acara Pemeriksaan Singkat				
c. Perkara dengan Acara Pemeriksaan Cepat				
3 HASIL LELANG BARANG RAMPASAN				
a. Perkara dengan Acara Pemeriksaan Biasa			148,213,500	148,213,500
b. Perkara dengan Acara Pemeriksaan Singkat				
c. Perkara dengan Acara Pemeriksaan Cepat				
4 PENDAPATAN LAINNYA				
a. Uang Acara Pemeriksaan biasa dengan acara sing-kat dan cepat				
b. Uang Temuan				
c. Penjualan Lelang Barang Temuan				

Sumber : Kejaksaan Negeri Kabupaten Aceh Utara
Source : Attorney Office of North Aceh Regency

https://acehutarakab.bps.go.id

Tabel : 2.25
Table

Banyaknya Perkara Perdata Yang Diterima dan Diselesaikan/Diputuskan Menurut Bulan Oleh Mahkamah Syari'ah Kabupaten Aceh Utara
Number of Perdata Cases Reportep and Settled by Month by Lawcourt of Syari'ah North Aceh Regency
2019

Bulan / *Month*	Banyaknya Perkara (kasus) / *Total Cases (cases)*			Diselesaikan/ Diputuskan	Sisa Akhir Bulan Ini/
	Sisa Bulan Lalu / *Previous Month*	Diterima Bulan Ini / *This Month*	Jumlah / *Total*	*Settled Cases*	*Remainder Case This Month*
(1)	(2)	(3)	(4)	(5)	(6)
Januari / *January*	65	142	207	54	153
Februari/ February	153	134	287	81	206
Maret / *March*	206	111	317	91	226
April / *April*	226	79	305	151	154
Mei / *Mei*	154	169	323	75	248
Juni / *June*	248	70	318	118	200
Juli / *July*	200	97	297	158	139
Agustus / *August*	139	318	457	322	135
September / *September*	135	87	222	79	143
Oktober / *October*	143	108	251	112	139
November /*November*	139	94	233	87	146
Desember / *December*	146	33	179	115	64
Jumlah / *Total*	1,954	1,442	3,396	1,443	1,953

Sumber : Mahkamah Syari'ah Kabupaten Aceh Utara
Source : Lawcourt of Syari'ah North Aceh Regency

https://acehutarakab.bps.go.id

Tabel : 2.26 **Banyaknya Perkara Jinayat Yang Diterima dan Diselesaikan/Diputuskan Per Bulan Oleh Mahkamah Syari'ah Kabupaten Aceh Utara**
Table ***Number of Jinayat Cases Reportep and Settled by Month by Lawcourt of Syari'ah North Aceh Regency***
2019

Bulan / *Month*	Banyaknya Perkara (kasus) / *Total Cases (cases)*			Diselesaikan / Diputuskan	Sisa Akhir Bulan Ini/
	Sisa Bulan Lalu / *Previous Month*	Diterima Bulan Ini / *This Month*	Jumlah / *Total*	*Settled Cases*	*Remainder Case This Month*
(1)	(2)	(3)	(4)	(5)	(6)
Januari / *January*	0	1	1	0	1
Februari/ February	1	1	2	1	1
Maret / *March*	1	1	2	0	2
April / *April*	2	0	2	0	2
Mei / *Mei*	2	3	5	1	4
Juni / *June*	4	0	4	1	3
Juli / *July*	3	1	4	2	2
Agustus / *August*	2	0	2	1	1
September / *September*	1	4	5	0	5
Oktober / *October*	5	1	6	4	2
November /*November*	2	3	5	0	5
Desember / *December*	5	0	5	4	1
Jumlah / *Total*	28	15	43	14	29

Sumber : Mahkamah Syari'ah Kabupaten Aceh Utara
Source : Lawcourt of Syari'ah North Aceh Regency

https://acehutarakab.bps.go.id

Tabel 2.27 **Banyaknya Perkara Yang Diterima dan Diselesaikan/Diputuskan Menurut Jenis Perkara Per Bulan Oleh Mahkamah Syari'ah Kabupaten Aceh Utara**
Table ***Number of Cases Reportep and Settled by Month by Lawcourt of Syari'ah North Aceh Regency***
2019

Bulan / *Month*	Poligami/ *Poligamy*		Pengesahan Nikah / *Authentication Marry*		Pembatalan Nikah / *Abrogation*		Penetapan Izin Ik. Nikah / *Stipulating of Permit Marry*	
	Terima	Putus	Terima	Putus	Terima	Putus	Terima	Putus
(1)	(2)		(3)		(4)		(5)	
Sisa Bulan Lalu (Desember 2018)	0	0	6	0	0	0	0	0
Januari / *January*	0	0	26	12	0	0	0	0
Februari/ February	0	0	73	11	0	0	0	0
Maret / *March*	0	0	19	13	0	0	1	0
April / *April*	0	0	12	71	0	0	0	1
Mei / *Mei*	0	0	128	18	0	0	0	0
Juni / *June*	0	0	8	68	0	0	0	0
Juli / *July*	1	0	14	66	0	0	0	1
Agustus / *August*	0	1	272	262	0	0	0	0
September / *September*	0	0	16	16	0	0	1	0
Oktober / *October*	0	0	34	17	0	0	0	1
November /*November*	0	0	29	42	0	0	5	1
Desember / *December*	0	0	2	19	0	0	3	6
Jumlah / *Total*	1	1	633	615	0	0	10	10

https://acehutarakab.bps.go.id

Lanjutan Tabel / *Continued Table* : 2.27

Bulan / *Month*	Cerai/ Talak *Divorce*		Cerai/Gugat		Kelalaian Suami/Istri *Couple Careless*		Mal Waris Bersama	
	Terima	Putus	Terima	Putus	Terima	Putus	Terima	Putus
(1)	(6)		(7)		(8)		(9)	
Sisa Bulan Lalu (Desember 2018)	21	0	33	0	0	0	5	0
Januari / *January*	25	2	74	22	0	0	3	0
Februari/ February	15	12	34	35	0	0	0	0
Maret / *March*	10	20	71	43	0	0	0	0
April / *April*	10	14	52	45	0	0	0	0
Mei / *Mei*	8	6	25	37	0	0	1	0
Juni / *June*	10	6	42	34	0	0	1	0
Juli / *July*	15	17	55	45	0	0	0	1
Agustus / *August*	10	6	30	35	0	0	0	0
September / *September*	12	10	44	44	0	0	1	0
Oktober / *October*	14	13	45	52	0	0	0	1
November /*November*	14	4	35	28	0	0	2	0
Desember / *December*	8	15	16	50	0	0	0	1
Jumlah / *Total*	172	125	556	470	0	0	13	3

Sumber : Mahkamah Syari'ah Kabupaten Aceh Utara
Source : Lawcourt of Syari'ah North Aceh Regency

https://acehutarakab.bps.go.id

Tabel : 2.28
Table

Keadaan Perkara Pidana Yang Diterima dan Diselesaikan Menurut Jenis Perkara Oleh Pengadilan Negeri Lhoksukon
State Criminal Cases Received and Completed by Type of Case By Lhokseukon District Court
2018-2019

Bulan / *Month*	Jenis Perkara / *Cases*							
	Pidana Biasa		Pidana Singkat		Pidana Cepat/ Ringan/Lain		Pra Peradilan	
	2018	2019	2018	2019	2018	2019	2018	2019
(1)	(2)	(3)	(4)	(5)	(6)	(7)	(8)	(9)
Sisa Tahun Sebelumnya	77	95	-	-	-	-	-	-
Masuk Dalam Tahun Bersangkutan	402	370	-	6	2,452	-	-	2
Putus Tahun Bersangkutan	384	412	-	6	2,434	-	-	2
Sisa Tahun Bersangkutan	95	53	-	-	18	-	-	-
Banding Tahun Bersangkutan	36	28	-	-	-	-	-	-
Kasasi Tahun Bersangkutan	35	39	-	-	-	-	-	-
PK Tahun Bersangkutan	-	-	-	-	-	-	-	-
Grasi Tahun Bersangkutan	-	1	-	-	-	-	-	-
Sisa Akhir Tahun Bersangkutan	-	-	-	-	-	-	-	-

Sumber : Pengadilan Negeri Lhoksukon
Source : State Court Justice of North Aceh

https://acehutarakab.bps.go.id

Tabel : 2.29 **Keadaan Perkara Perdata Yang Diterima dan Diselesaikan Menurut Jenis Perkara Oleh Pengadilan Negeri Lhoksukon**
Table ***State Civil Cases Received and Completed by Type of Case By North Aceh District Court***
2018-2019

Bulan / *Month*	Jenis Perkara / *Cases*			
	Perdata Gugatan		Perdata Permohonan	
	2018	2019	2018	2019
(1)	(2)	(3)	(4)	(5)
Sisa Tahun Sebelumnya	5	8	1	4
Masuk Dalam Tahun Bersangkutan	22	18	171	131
Putus Tahun Bersangkutan	19	21	168	134
Sisa Tahun Bersangkutan	8	5	4	1
Banding Tahun Bersangkutan	13	11	-	-
Kasasi Tahun Bersangkutan	14	11	-	-
PK Tahun Bersangkutan	1	2	-	-
Grasi Tahun Bersangkutan	-	-	-	-
Sisa Akhir Tahun Bersangkutan	-	-	-	-

Sumber : Pengadilan Negeri Lhoksukon
Source : State Court Justice of North Aceh

https://acehutarakab.bps.go.id

3. | PENDUDUK DAN KETENAGAKERJAAN
POPULATION AND EMPLOYMENT

Jumlah Penduduk Menurut Kelompok Umur dan Jenis Kelamin di Kabupaten Aceh Utara





https://acehutarakab.bps.go.id

https://acehutarakab.bps.go.id

Tabel	3.1.1	Penduduk, Laju Pertumbuhan Penduduk, Distribusi Persentase Penduduk Kepadatan Penduduk, Rasio Jenis Kelamin Penduduk Menurut Kecamatan di Kabupaten Aceh Utara, 2020 dan 2021
Table		*Population, Population Growth Rate, Percentage Distribution of Population, Population Density, and Population Sex Ratio by Subdistrict in Aceh Utara Regency, 2020 and 2021*

Kecamatan *Subdistrict*	Penduduk *Population*		Laju Pertumbuhan Penduduk per Tahun *Annual Population Growth Rate (%)*		Persentase Penduduk *Percentage of Total Population*		Kepadatan Penduduk per km2 *Population Density per sq.km*		Rasio Jenis Kelamin Penduduk *Population Sex Ratio*	
	2020	2021	2020	2021	2020	2021	2020	2021	2020	2021
(1)	(2)	(3)	(4)	(5)	(6)	(7)	(8)	(9)	(10)	(11)
Sawang	39,063	39,470	1.39	1.04	6.48	6.49	102	103	99.2	99.5
Nisam	19,663	19,853	1.31	0.97	3.26	3.26	171	173	98.9	98.8
Nisam Antara	13,465	13,554	1.00	0.66	2.23	2.23	160	161	99.2	99.3
Banda Baro	7,926	7,951	0.64	0.32	1.31	1.31	187	188	95.8	96.0
Kuta Makmur	26,379	26,742	1.74	1.38	4.38	4.40	174	177	98.2	98.2
Simpang Keramat	9,957	10,049	1.26	0.92	1.65	1.65	125	126	105.0	105.2
Syamtalira Bayu	22,393	22,671	1.60	1.24	3.71	3.73	289	292	100.9	100.9
Geureudong Pase	5,534	5,631	2.13	1.75	0.92	0.93	21	21	102.1	102.0
Meurah Mulia	21,024	21,306	1.70	1.34	3.49	3.50	104	105	97.4	97.6
Matangkuli	18,756	18,927	1.25	0.91	3.11	3.11	329	332	98.2	98.2
Paya Bakong	15,555	15,804	1.97	1.60	2.58	2.60	37	38	100.6	100.7
Pirak Timu	8,799	8,912	1.65	1.28	1.46	1.47	130	132	99.3	99.4
Cot Girek	20,305	20,428	0.94	0.61	3.37	3.36	107	108	102.4	102.5
Tanah Jambo Aye	44,222	44,578	1.15	0.81	7.34	7.33	271	274	100.9	101.1
Langkahan	22,518	22,591	0.66	0.32	3.74	3.71	150	150	100.6	100.2
Seunuddon	25,982	26,162	1.03	0.69	4.31	4.30	258	260	101.2	101.2
Baktiya	37,657	38,057	1.41	1.06	6.25	6.26	237	240	100.2	100.4
Baktiya Barat	18,980	19,117	1.06	0.72	3.15	3.14	228	230	100.5	100.6
Lhoksukon	49,733	50,134	1.15	0.81	8.25	8.24	205	206	100.9	101.0
Tanah Luas	25,193	25,425	1.27	0.92	4.18	4.18	822	830	98.4	98.2
Nibong	10,778	10,921	1.68	1.33	1.79	1.80	240	243	96.7	96.7
Samudera	27,147	27,326	0.99	0.66	4.50	4.49	627	631	100.7	100.7
Syamtalira Aron	19,345	19,576	1.55	1.19	3.21	3.22	688	696	96.9	96.9
Tanah Pasir	9,978	10,110	1.68	1.32	1.66	1.66	490	496	98.6	99.0
Lapang	8,806	8,864	1.00	0.66	1.46	1.46	457	460	96.8	96.6
Muara Batu	27,753	27,996	1.22	0.88	4.60	4.60	832	840	99.8	99.9
Dewantara	45,882	45,951	0.47	0.15	7.61	7.56	1,162	1,164	101.1	101.0
Aceh Utara	**602,793**	**608,106**	**1.22**	**0.88**	**100.00**	**100.00**	**183**	**184**	**99.9**	**99.9**

Sumber/*Source* : **Badan Pusat Statistik Kabupaten Aceh Utara/*Aceh Utara Regency Statistics Agency***

Sumber: www.acehutarakab.bps.go.id

Tabel	**3.1.2**	**Jumlah Penduduk Menurut Kelompok Umur dan Jenis Kelamin di Kabupaten Aceh Utara, 2021**
Table		***Population by Age Groups and Sex in Aceh Utara Regency, 2021***

Kelompok Umur / *Age Interval*	**Jenis Kelamin / *Sex***		
	Laki - Laki / *Male*	**Perempuan / *Female***	**Jumlah / *Total***
(1)	(2)	(3)	(4)
0-4	29,335	28,184	57,519
5-9	28,481	27,154	55,635
10-14	28,482	26,426	54,908
15-19	29,367	27,937	57,304
20-24	28,593	27,258	55,851
25-29	27,250	25,841	53,091
30-34	25,873	24,968	50,841
35-39	21,519	21,827	43,346
40-44	19,096	20,437	39,533
45-49	17,150	18,003	35,153
50-54	14,418	15,248	29,666
55-59	11,542	12,609	24,151
60-64	8,909	9,871	18,780
65-69	6,583	7,437	14,020
70-74	3,735	5,375	9,110
75+	3,591	5,607	9,198
JUMLAH	**303,924**	**304,182**	**608,106**

Sumber/*Source* : **Badan Pusat Statistik Kabupaten Aceh Utara/*Aceh Utara Regency Statistics Agency***

https://acehutarakab.bps.go.id

Tabel	**3.2.1**	**Jumlah Penduduk Berumur 15 Tahun Keatas Menurut Jenis Kegiatan Selama Seminggu yang Lalu dan Jenis Kelamin di Kabupaten Aceh Utara, 2021**
Table		***Population Aged 15 Years and Over by Type of Activity During The Previous Week and Sex in Aceh Utara Regency, 2021***

Kegiatan Utama ***Main Activity***	**Jenis Kelamin** ***Sex***		
	Laki-laki ***Male***	**Perempuan** ***Female***	**Jumlah** ***Total***
(1)	(2)	(3)	(4)
Angkatan Kerja ***Economically Active***	**166,822**	**96,383**	**263,205**
Bekerja *Working*	153,846	87,483	241,329
Pengangguran Terbuka *Unemployment*	12,976	8,900	21,876
Bukan Angkatan Kerja ***Economically Inactive***	**53,582**	**133,373**	**186,955**
Sekolah *Attending School*	24,422	25,758	50,180
Mengurus Rumah Tangga *Housekeeping*	7,735	99,643	107,378
Lainnya *Others*	21,425	7,972	29,397
Jumlah /*Total*	**220,404**	**229,756**	**450,160**

Sumber/*Source*: BPS, Survei Angkatan Kerja Nasional (Sakernas) Agustus/ BPS-Statistics Indonesia, *August National Labor Force Survey*

https://acehutarakab.bps.go.id

Tabel	3.2.2	**Penduduk Berumur 15 Tahun ke Atas Menurut Pendidikan Tertinggi yang Ditamatkan dan Jenis Kegiatan Selama Seminggu yang Lalu di Kabupaten Aceh Utara, 2021**
Table		***Population 15 Years of Age and Over by Educational Attainment and Type of Activity During the Previous Week in Aceh Utara Regency, 2021***

Pendidikan Tertinggi yang Ditamatkan ***Educational Attainment***	**Angkatan Kerja** ***Economically Active***				
	Bekerja ***Working***	**Pengangguran**[1] ***Unemployment***[1]			**Jumlah Angkatan Kerja** ***Total of Economically Active***
		Pernah Bekerja ***Ever Worked***	**Tidak Pernah Bekerja** ***Never Worked***	**Jumlah** ***Total***	
(1)	(2)	(3)	(4)	(5)	(6)
<=SD/MI *<= Elementary School*	57,671	-	-	1,418	59,089
SMP/MTs *Junior High School*	60,877	-	-	3,371	64,248
SMA/SMK/MA *Senior High School*	89,623	-	-	13,631	103,254
Perguruan Tinggi *College*	33,158	-	-	3,456	36,614
Jumlah/*Total*	**241,329**	**-**	**-**	**21,876**	**263,205**

https://acehutarakab.bps.go.id

Lanjutan Tabel/*Continued Table* 3.2.2

Pendidikan Tertinggi yang Ditamatkan *Educational Attainment*	Persentase Bekerja terhadap Angkatan Kerja *Percentage of Working to Economically Active*	Bukan Angkatan Kerja *Not Economically Active*			
		Sekolah *Attending School*	Mengurus Rumah Tangga *Housekeeping*	Lainnya *Others*	Jumlah Bukan Angkatan Kerja *Total of Not Economically Active*
(1)	(7)	(8)	(9)	(10)	(11)
<=SD/MI <= *Elementary School*	97.60	3,910	35,628	11,007	50,545
SMP/MTs *Junior High School*	94.75	32,864	30,911	5,967	69,742
SMA/SMK/MA *Senior High School*	86.80	13,406	37,264	10,642	61,312
Perguruan Tinggi *College*	90.56	0	3,575	1,781	5,356
Jumlah/*Total*	**91.69**	**50,180**	**107,378**	**29,397**	**186,955**

https://acehutarakab.bps.go.id

Lanjutan Tabel/*Continued Table* 3.2.2

Pendidikan Tertinggi yang Ditamatkan ***Educational Attainment***	**Jumlah** ***Total***	**Persentase Angkatan Kerja terhadap Penduduk Usia Kerja** ***Percentage of Economically Active to Working Age Population***
(1)	(12)	(13)
<=SD/MI *<= Elementary School*	109,634	53.90
SMP/MTs *Junior High School*	133,990	47.95
SMA/SMK/MA *Senior High School*	164,566	62.74
Perguruan Tinggi *College*	41,970	87.24
Jumlah/*Total*	**450,160**	**58.47**

Sumber/*Source* : BPS, Survei Angkatan Kerja Nasional (Sakernas) Agustus/ *BPS-Statistics Indonesia, August National Labor Force Survey*

https://acehutarakab.bps.go.id

Tabel : 3.3 **Jumlah Pencari Kerja Belum Ditempatkan Oleh Dinas**
Table **Penanaman Modal, Transmigrasi Menurut Pendidikan dan Jenis Kelamin**
Number of Undeployed Job Seekers by Education and Sex
2019

	Pendidikan/ *Education*	Laki-laki/ *Male*	Perempuan/ *Female*	Jumlah/ *Total*
	(1)	(2)	(3)	(4)
1.	SD/Sederajat/Tidak Tamat / *Elementary School*	624	0	624
2	SMTP/Sederajat / *Junior High School*	839	23	862
3	SMTA/Sederajat / *High School*	7,516	5,646	13,162
4	Sekolah Menengah Atas Kejuruan/Vocational Senior	0	0	0
5	Diploma I/II/Akademi Diploma I/II/Academy	201	107	308
6	Diploma III/Akademi Diploma III/Academy	1,000	1,244	2,244
7	Universitas/University	1,913	1,656	3,569
8	Pasca Sarjana/S2	56	30	86
	Jumlah/*Total*	12,149	8,706	20,855

Sumber : Dinas Penanaman Modal, Transmigrasi dan Tenaga kerja Kabupaten Aceh Utara
Source: Integrated Licensing Services Office of North Aceh Regency

https://acehutarakab.bps.go.id

Tabel : 3.4 **Jumlah Tenaga Kerja pada Perusahaan Industri Besar di Lhokseumawe**
Table **Menurut Kewarganegaraan dan Jenis Kelamin**
Number of Man Powers at Large Establisment in Lhokseumawe
by Citizenship and Sex
2019

	Perusahaan/ *Company*	WNI / *Indonesian Citizens*		WNA / *Foreign Citizens*		Jumlah / *Total*
		Pria / *Male*	Wanita / *Female*	Pria / *Male*	Wanita / *Female*	
	(1)	(2)	(3)	(4)	(5)	(6)
1	PT. AAF	0	0	0	0	0
2	PT. PIM	685	45	0	0	730
3	PT. KKA	111	0	0	0	0
4	Mobil Oil, Inc	225	14	0	0	239
5	PTP Nusantara	783	10	0	0	793
	Jumlah/*Total*	1,804	69	0	0	1,873

Sumber : Dinas Penanaman Modal, Transmigrasi dan Tenaga kerja Kabupaten Aceh Utara
Source: Integrated Licensing Services Office of North Aceh Regency

https://acehutarakab.bps.go.id

Tabel : 3.5
Table

Jumlah Pencari Kerja Terdaftar pada Dinas Tenaga Kerja Menurut Jenis Kelamin
Number of Registered Job Seeker by Sex
2019

	Periode/ *Periode*	Laki-laki/ *Male*	Perempuan/ *Female*	Jumlah/ *Total*
	(1)	(2)	(3)	(4)
1.	Sisa Akhir tahun 2018/ Rest of 2018	11,931	8,607	20,538
2.	Pendaftaran Tahun 2019/ Registration 2019	253	114	367
3.	Penempatan Tahun 2019/ Deployment 2019	0	0	0
4.	Penghapusan Tahun 2019/ Ommision 2019	0	0	0
5.	Belum Ditempatkan Akhir Tahun 2019/ Undeployment 2019	12,183	8,721	20,904
	Jumlah/ *Total*	24,367	17,442	41,809

Sumber : Dinas Penanaman Modal, Transmigrasi dan Tenaga kerja Kabupaten Aceh Utara
Source: Integrated Licensing Services Office of North Aceh Regency

https://acehutarakab.bps.go.id

Tabel : 3.6 **Jumlah Perusahaan dan Tenaga Kerja Menurut Sektor Usaha**
Table ***Number of Establishments and Man Power by Industry***
2019

	Sektor Usaha/ *Industry*	Jumlah Usaha *Number of Establisment*	Jumlah Tenaga Kerja/ *Number of Man Power*				
			W N I/ *Indonesian*		W N A/ *Foreign*		Jumlah/ *Total*
			L/*M*	P/*F*	L/*M*	P/*F*	
	(1)	(2)	(3)	(4)	(5)	(6)	(7)
1.	Pertanian/ *Agriculture*	2	630	111	-	-	741
2.	Pertambangan/ *Mining*	1	225	14	1	-	240
3.	Industri Pengolahan/ *Manufacturing*	50	2,220	116	-	-	2,336
4.	Listrik, Gas & Air/ *Electricity, Gas,and Water*	2	509	27	-	-	536
5.	Bangunan/ *Construction*	459	3,241	225	-	-	3,466
6.	Perdagangan, Restoran, & Hotel/ *Trade, Restaurant and Hotel*	30	502	213	-	-	715
7.	Pengangkutan & Komunikasi/ *Transportation and Communication*	12	209	15	-	-	224
8.	Lembaga Keuangan & Sewa Bangunan/ *Finance & Building Rent*	7	402	27	-	-	429
9.	Jasa Kemasyarakatan/ *Social Service*	5	196	23	-	-	219
	Jumlah/*Total*	568	8,134	771	1	-	8,906

Sumber : Dinas Penanaman Modal, Transmigrasi dan Tenaga kerja Kabupaten Aceh Utara
Source: Integrated Licensing Services Office of North Aceh Regency

https://acehutarakab.bps.go.id

Tabel : 3.7 **Jumlah Pencari Kerja Terdaftar pada Dinas Penanaman Modal, Transmigrasi Dan Tenaga Kerja Menurut Pendidikan dan Jenis Kelamin**
Table ***Number of Registered Job Seekers by Education and Sex***
2019

	Pendidikan/ *Education*	Laki-laki/ *Male*	Perempuan/ *Female*	Jumlah/ *Total*
	(1)	(2)	(3)	(4)
1.	SD/Sederajat/Tidak Tamat / *Elementary School*	2	0	2
2.	SMTP/Sederajat / *Junior High School*	6	0	6
3	SMTA/ Sederajat/ Senior High School	117	19	136
4	Sekolah Menengah Atas Kejuruan/Vocational Senior	12	0	12
5	Diploma I/II/Akademi Diplomal/II/Academy	0	0	0
6	Diploma III/Akademi Diploma III/Academy	33	23	56
7	Universitas/University	82	72	154
8	Pasca Sarjana/S2	1	0	1
	Jumlah/*Total*	253	114	367

Sumber : Dinas Penanaman Modal, Transmigrasi dan Tenaga kerja Kabupaten Aceh Utara
Source: Integrated Licensing Services Office of North Aceh Regency

https://acehutarakab.bps.go.id

Tabel : 3.8
Table

Jumlah Pengurusan Akte Kelahiran
Menurut Bulan
Number of Registration Birth Issues by Month
2015 - 2019

Bulan/ *Month*	2015	2016	2017	2018	2019
(1)	(2)	(3)	(4)	(5)	(6)
Januari/*January*	1,381	1,723	2,141	2,628	1,875
Februari/*February*	1,545	1,751	2,170	1,738	1,960
Maret/*March*	1,774	1,710	1,920	2,030	1,692
April/*April*	2,125	3,297	1,939	2,051	1,935
Mei/*May*	2,272	4,876	2,102	1,678	1,559
Juni/*June*	1,689	2,608	1,228	1,353	1,382
Juli/*July*	1,231	2,230	1,930	1,809	2,370
Agustus/*August*	1,523	1,430	2,285	2,014	2,662
September/*September*	4,263	2,761	1,025	1,820	3,637
Oktober/*October*	2,204	3,349	2,436	2,697	3,996
Nopember/*November*	1,624	1,919	3,163	1,984	2,376
Desember/*December*	2,684	6,661	5,349	2,550	4,019
Jumlah/*Total*	24,663	24,315	34,315	27,688	29,463

Sumber : Dinas Kependudukan dan Pencatatan Sipil
Source : Population and Civil Records Department of North Aceh Regency

https://acehutarakab.bps.go.id

Tabel : 3.9 **Target dan Realisasi Pengeluaran Kartu Tanda Penduduk Dalam Kabupaten Aceh Utara**

Table ***Target and Realization of Publication of ID Card in North Aceh Regency 2019***

	Kecamatan *Sub District*	Target Pengeluaran KTP (Orang) *Targets (Person)*	Realisasi Pengeluaran KTP (Orang) *Realizations (Person)*	Persentase/ *Percentage (%)*
	(1)	(2)	(3)	(4)
1	Sawang	28,643	27,575	96
2	Nisam	14,539	14,441	99
3	Nisam Antara	9,989	8,830	88
4	Banda Baro	6,149	5,908	96
5	Kuta Makmur	19,519	17,821	91
6	Simpang Kramat	7,426	6,635	89
7	Syamtalira Bayu	16,163	15,330	95
8	Geureudong Pase	3,982	3,636	91
9	Meurah Mulia	16,083	15,249	95
10	Matang Kuli	13,918	13,423	96
11	Paya Bakong	10,587	9,649	91
12	Pirak Timu	6,240	5,040	81
13	Cot Girek	15,467	15,219	98
14	Tanah Jambo Aye	33,794	30,749	91
15	Langkahan	17,063	15,923	93
16	Seunuddon	19,199	18,436	96
17	Baktiya	28,420	26,726	94
18	Baktiya Barat	14,300	13,980	98
19	Lhoksukon	36,812	36,226	98
20	Tanah Luas	18,600	18,383	99
21	Nibong	8,190	7,801	95
22	Samudera	20,408	18,620	91
23	Syamtalira Aron	14,475	13,522	93
24	Tanah Pasir	7,365	6,469	88
25	Lapang	6,721	5,975	89
26	Muara Batu	20,788	19,948	96
27	Dewantara	36,168	35,537	98
	Jumlah / Total	451,008	427,051	95%

Sumber : Dinas Kependudukan dan Pencatatan Sipil

Source : Population and Civil Records Department of North Aceh Regency

https://acehutarakab.bps.go.id

https://acehutarakab.bps.go.id

4. SOSIAL DAN KESEJAHTERAAN RAKYAT
SOCIAL AND WELFARE

Angka Partisipasi Murni (APM)
Dan **Angka Partisipasi Kasar** (APK)
Menurut Jenjang Pendidikan 2021
Di Kabupaten Aceh Utara

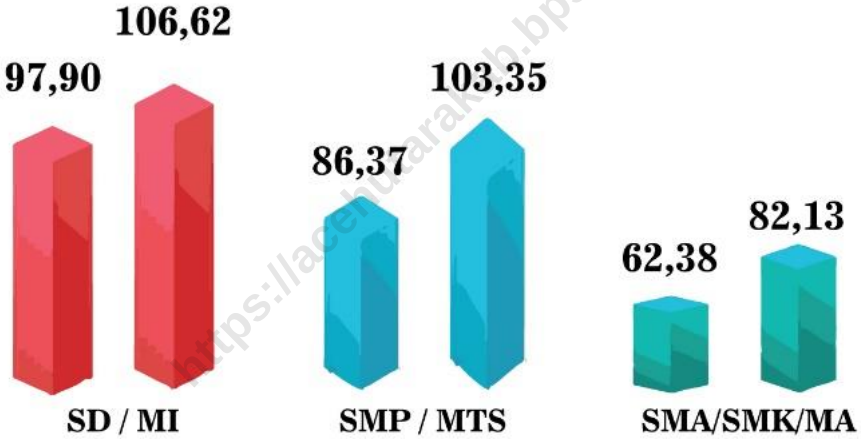

Persentase Penduduk Berumur 15 Tahun ke Atas Yang Melek Huruf Menurut Umur
Di Kabupaten Aceh Utara
Tahun 2021

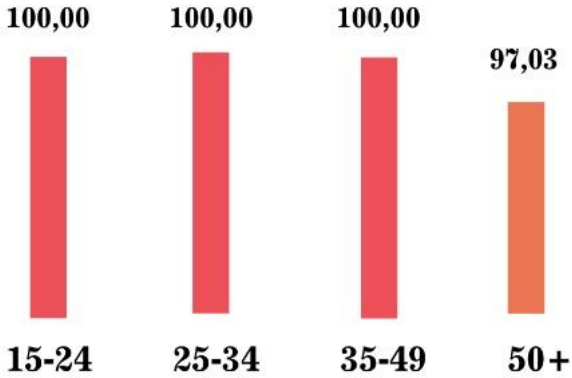

https://acehutarakab.bps.go.id

https://acehutarakab.bps.go.id

Tabel	4.1.1	Jumlah Sekolah, Guru, dan Murid Taman Kanak-Kanak (TK) di Bawah Kementerian Pendidikan dan Kebudayaan Menurut Menurut Kecamatan di Kabupaten Aceh Utara, 2020/2021 dan 2021/2022
Table		*Number of Schools, Teachers, and Pupils in Kindergarten Under The Ministry of Education and Culture by Subdistrict in Aceh Utara Regency, 2020/2021 and 2021/2022*

Kecamatan *Subdistrict*	Sekolah/*School*						Guru/ *Teachers*					
	Negeri *Public*		Swasta *Private*		Jumlah *Total*		Negeri *Public*		Swasta *Private*		Jumlah *Total*	
	2020/2021	2021/2022	2020/2021	2021/2022	2020/2021	2021/2022	2020/2021	2021/2022	2020/2021	2021/2022	2020/2021	2021/2022
(1)	(2)	(3)	(4)	(5)	(6)	(7)	(8)	(9)	(10)	(11)	(12)	(13)
Sawang	4	4	25	25	29	29	27	28	109	106	136	134
Nisam	2	2	12	11	14	13	15	14	48	41	63	55
Nisam Antara	1	1	7	8	8	9	4	4	20	22	24	26
Banda Baro	1	1	4	4	5	5	7	7	14	12	21	19
Kuta Makmur	2	2	13	14	15	16	10	13	55	57	65	70
Simpang Keramat	1	1	3	4	4	5	11	5	11	11	22	16
Syamtalira Bayu	1	1	5	5	6	6	22	17	28	30	50	47
Geureudong Pase	1	1	2	1	3	2	6	7	6	3	12	10
Meurah Mulia	1	1	10	10	11	11	7	8	38	33	45	41
Matangkuli	1	1	7	8	8	9	9	9	21	25	30	34
Paya Bakong	1	2	10	10	11	12	4	4	35	27	39	31
Pirak Timu	1	1	4	4	5	5	4	4	15	15	19	19
Cot Girek	1	1	10	10	11	11	5	5	38	34	43	39
Tanah Jambo Aye	4	4	16	17	20	21	20	21	55	60	75	81
Langkahan	1	1	4	5	5	6	5	5	11	14	16	19
Seunuddon	1	1	7	7	8	8	8	7	25	23	33	30
Baktiya	1	1	13	12	14	13	12	11	56	45	68	56
Baktiya Barat	1	1	8	9	9	10	8	7	33	30	41	37
Lhoksukon	4	4	19	22	23	26	18	18	94	107	112	125
Tanah Luas	3	3	12	12	15	15	17	14	34	37	51	51
Nibong	1	1	2	3	3	4	3	4	10	13	13	17
Samudera	2	2	9	9	11	11	11	10	36	31	47	41
Syamtalira Aron	3	3	8	6	11	9	16	17	29	22	45	39
Tanah Pasir	1	1	-	-	1	1	7	8	-	-	7	8
Lapang	1	1	3	3	4	4	6	6	11	10	17	16
Muara Batu	3	3	14	16	17	19	27	28	73	72	100	100
Dewantara	1	1	22	22	23	23	9	8	121	112	130	120
Aceh Utara	**45**	**46**	**249**	**257**	**294**	**303**	**298**	**289**	**1,026**	**992**	**1,324**	**1,281**

https://acehutarakab.bps.go.id

Tabel / *Table*	4.1.1	Lanjutan				

Kecamatan *Subdistrict*	Murid/ Pupils					
	Negeri *Public*		Swasta *Private*		Jumlah *Total*	
	2020/2021	2021/2022	2020/2021	2021/2022	2020/2021	2021/2022
(1)	(2)	(3)	(4)	(5)	(6)	(7)
Sawang	195	214	671	610	866	824
Nisam	112	93	266	211	378	304
Nisam Antara	30	38	213	220	243	258
Banda Baro	65	50	97	80	162	130
Kuta Makmur	47	73	435	318	482	391
Simpang Keramat	48	44	77	110	125	154
Syamtalira Bayu	215	250	255	278	470	528
Geureudong Pase	61	66	47	20	108	86
Meurah Mulia	53	58	297	228	350	286
Matangkuli	38	37	205	211	243	248
Paya Bakong	36	58	350	317	386	375
Pirak Timu	46	41	141	98	187	139
Cot Girek	76	74	305	273	381	347
Tanah Jambo Aye	143	128	702	677	845	805
Langkahan	34	43	138	129	172	172
Seunuddon	80	69	233	214	313	283
Baktiya	128	159	421	369	549	528
Baktiya Barat	101	109	215	240	316	349
Lhoksukon	195	183	717	713	912	896
Tanah Luas	109	127	401	291	510	418
Nibong	20	41	139	166	159	207
Samudera	91	81	327	286	418	367
Syamtalira Aron	125	134	298	261	423	395
Tanah Pasir	41	36	-	-	41	36
Lapang	17	29	100	85	117	114
Muara Batu	182	180	538	512	720	692
Dewantara	26	19	1 081	954	1 107	973
Aceh Utara	**2314**	**2,434**	**8,669**	**7,871**	**10,983**	**10,305**

Catatan/*Note* **Jumlah guru termasuk kepala sekolah dan guru/*The total of teachers including headmaster and teacher***

Sumber/*Source*

2020/2021

Kementrian Pendidikan dan Kebudayaan, data semester ganjil 2020/*Ministry of Educations and Culture, 2020 odd semester data*

2021/2022

Kementerian Pendidikan, Kebudayaan, Riset, dan Teknologi, Sistem Data Pokok Pendidikan, data semester ganjil 2021/*Ministry of Education, Culture, Research, and Technology, Basic Education Data System, odd semester 2021*

https://acehutarakab.bps.go.id

Tabel	4.1.2	Jumlah Sekolah, Guru, dan Murid Raudatul Athfal (RA) di Bawah Kementerian Agama Menurut Kecamatan di Kabupaten Aceh Utara, 2020/2021 dan 2021/2022
Table		*Number of Schools, Teachers, and Pupils in Raudatul Athfal (RA) Under The Ministry of Religious Affairs by Subdistrict in Aceh Utara Regency, 2020/2021 and 2021/2022*

Kecamatan/ *Subdistrict*	**Raudatul Athfal (RA) / Raudatul Athfal (RA)**					
	Sekolah/ *Schools*		**Guru/ *Teachers***		**Murid/ *Pupils***	
	2020/2021	**2021/2022**	**2020/2021**	**2021/2022**	**2020/2021**	**2021/2022**
(1)	(2)	(3)	(4)	(5)	(6)	(7)
Sawang	1	1	10	5	25	25
Nisam	6	6	43	42	294	307
Nisam Antara	-	-	-	-	-	-
Banda Baro	-	-	12	-	-	-
Kuta Makmur	2	2	12	11	84	62
Simpang Keramat	1	1	2	5	16	12
Syamtalira Bayu	-	-	6	-	-	-
Geureudong Pase	2	2	-	12	85	90
Meurah Mulia	1	1	2	2	24	-
Matangkuli	5	5	3	29	198	194
Paya Bakong	1	1	-	4	31	22
Pirak Timu	-	-	-	-	-	-
Cot Girek	1	1	-	3	25	35
Tanah Jambo Aye	2	2	6	8	62	42
Langkahan	-	-	-	-	-	-
Seunuddon	1	1	6	7	56	66
Baktiya	-	-	5	-	-	-
Baktiya Barat	1	1	-	3	53	43
Lhoksukon	2	2	-	7	66	77
Tanah Luas	-	-	-	-	-	-
Nibong	-	-	3	-	-	-
Samudera	-	-	8	-	28	-
Syamtalira Aron	1	1	-	10	51	61
Tanah Pasir	3	4	4	18	87	107
Lapang	-	-	4	-	-	-
Muara Batu	-	-	28	-	-	-
Dewantara	-	-	42	-	-	-
Aceh Utara	**30**	**31**	**196**	**166**	**1,185**	**1,143**

Catatan/*Note*	**Seluruh Raudatul Athfal (RA) berstatus swasta/*All Raudatul Athfal (RA) are private***
Sumber/*Source*	**Kementerian Agama, EMIS, Data Semester Ganjil/*Ministry of Religious Affairs, EMIS, Odd Semester Data***

https://acehutarakab.bps.go.id

Tabel	4.1.3	Jumlah Sekolah, Guru, dan Murid Sekolah Dasar (SD) di Bawah Kementerian Pendidikan dan Kebudayaan Menurut Kecamatan di Kabupaten Aceh Utara, 2020/2021 dan 2021/2022
Table		*Number of Schools, Teachers, and Pupils in Primary Schools Under The Ministry of Education and Culture by Subdistrict in Aceh Utara Regency, 2020/2021 and 2021/2022*

Kecamatan/ *Subdistrict*	Sekolah/*Schools*						Guru/*Teachers*					
	Negri *Public*		Swasta/ *Private*		Jumlah/ *Total*		Negri/ *Public*		Swasta/ *Private*		Jumlah/ *Total*	
	2020/2021	2021/2022	2020/2021	2021/2022	2020/2021	2021/2022	2020/2021	2021/2022	2020/2021	2021/2022	2020/2021	2021/2022
(1)	(2)	(3)	(4)	(5)	(6)	(7)	(8)	(9)	(10)	(11)	(12)	(13)
Sawang	28	28	-	-	28	28	484	479	-	-	484	479
Nisam	11	11	1	1	12	12	193	184	7	7	200	191
Nisam Antara	12	12	-	-	12	12	174	167	-	-	174	167
Banda Baro	5	5	1	1	6	6	71	67	12	12	83	79
Kuta Makmur	20	20	-	-	20	20	325	314	-	-	325	314
Simpang Keramat	9	9	-	-	9	9	110	108	-	-	110	108
Syamtalira Bayu	10	10	-	-	10	10	196	181	-	-	196	181
Geureudong Pase	4	4	-	-	4	4	50	48	-	-	50	48
Meurah Mulia	14	14	-	-	14	14	219	206	-	-	219	206
Matangkuli	9	9	-	-	9	9	143	137	-	-	143	137
Paya Bakong	9	9	-	-	9	9	126	128	-	-	126	128
Pirak Timu	6	6	-	-	6	6	90	87	-	-	90	87
Cot Girek	19	19	-	-	19	19	228	218	-	-	228	218
Tanah Jambo Aye	25	25	-	-	25	25	368	341	-	-	368	341
Langkahan	14	14	-	-	14	14	184	172	-	-	184	172
Seunuddon	16	16	-	-	16	16	245	236	-	-	245	236
Baktiya	22	22	-	-	22	22	322	310	-	-	322	310
Baktiya Barat	10	10	-	-	10	10	148	144	-	-	148	144
Lhoksukon	26	26	2	2	28	28	380	366	29	26	409	392
Tanah Luas	15	15	-	-	15	15	239	234	-	-	239	234
Nibong	5	5	-	-	5	5	77	73	-	-	77	73
Samudera	13	13	-	-	13	13	183	180	-	-	183	180
Syamtalira Aron	13	13	-	-	13	13	254	241	-	-	254	241
Tanah Pasir	6	6	-	-	6	6	113	111	-	-	113	111
Lapang	6	6	-	-	6	6	95	94	-	-	95	94
Muara Batu	14	14	-	-	14	14	317	286	-	-	317	286
Dewantara	18	18	2	3	20	21	387	364	42	48	429	412
Aceh Utara	**359**	**359**	**6**	**7**	**365**	**366**	**5,721**	**5,476**	**90**	**93**	**5,811**	**5,569**

https://acehutarakab.bps.go.id

Tabel / *Table*	4.1.3	Lanjutan				

Kecamatan/ *Subdistrict*	Murid/ *Pupils*					
	Negri/ Public		Swasta/ *Private*		Jumlah/ *Total*	
	2020/2021	2021/2022	2020/2021	2021/2022	2020/2021	2021/2022
(1)	(14)	(15)	(16)	(17)	(18)	(19)
Sawang	3 478	3 447	-	-	3 478	3 447
Nisam	1 803	1 838	15	16	1 818	1 854
Nisam Antara	1 722	1 698	-	-	1 722	1 698
Banda Baro	562	540	95	98	657	638
Kuta Makmur	2 342	2 334	-	-	2 342	2 334
Simpang Keramat	885	908	-	-	885	908
Syamtalira Bayu	2 253	2 232	-	-	2 253	2 232
Geureudong Pase	717	693	-	-	717	693
Meurah Mulia	2 066	2 122	-	-	2 066	2 122
Matangkuli	1 778	1 742	-	-	1 778	1 742
Paya Bakong	1 612	1 554	-	-	1 612	1 554
Pirak Timu	1 085	1 077	-	-	1 085	1 077
Cot Girek	2 172	2 204	-	-	2 172	2 204
Tanah Jambo Aye	4 857	4 790	-	-	4 857	4 790
Langkahan	2 451	2 415	-	-	2 451	2 415
Seunuddon	2 354	2 315	-	-	2 354	2 315
Baktiya	3 619	3 580	-	-	3 619	3 580
Baktiya Barat	1 767	1 722	-	-	1 767	1 722
Lhoksukon	5 233	5 145	330	373	5 563	5 518
Tanah Luas	2 405	2 433	-	-	2 405	2 433
Nibong	804	828	-	-	804	828
Samudera	2 335	2 311	-	-	2 335	2 311
Syamtalira Aron	2 143	2 175	-	-	2 143	2 175
Tanah Pasir	1 244	1 232	-	-	1 244	1 232
Lapang	914	900	-	-	914	900
Muara Batu	2 637	2 630	-	-	2 637	2 630
Dewantara	3 582	3 517	751	770	4 333	4 287
Aceh Utara	**58 820**	**58 382**	**1,191**	**1,257**	**60,011**	**59,639**

Catatan/ *Note*	**Jumlah guru termasuk kepala sekolah dan guru/ *The total of teachers including headmaster and teacher***
Sumber/ *Source*	**2020/2021** **Kementerian Pendidikan dan Kebudayaan, Sistem Data Pokok Pendidikan, data semester ganjil/ *Ministry of Educations and Culture, Basic Education Data System, odd semester***
	2021/2022 **Kementerian Pendidikan, Kebudayaan, Riset, dan Teknologi, Sistem Data Pokok Pendidikan, data semester ganjil 2021/ *Ministry of Education, Culture, Research, and Technology, Basic Education Data System, odd semester 2021***

bps://acehutarakab.bps.go.id

Tabel	4.1.4	Jumlah Sekolah, Guru, dan Murid Madrasah Ibtidaiyah (MI) di Bawah Kementerian Agama Menurut Kecamatan di Kabupaten Aceh Utara, 2020/2021 dan 2021/2022
Table		*Number of Schools, Teachers, and Pupils in Madrasah Ibtidaiyah (MI) Under The Ministry of Religious Affairs by Subdistrict in Aceh Utara Regency, 2020/2021 and 2021/2022*

Kecamatan/ *Subdistrict*	Sekolah/*Schools*						Guru/*Teachers*					
	Negri/ *Public*		Swasta/ *Private*		Jumlah/ *Total*		Negri/ *Public*		Swasta/ *Private*		Jumlah/ *Total*	
	2020/2021	2021/2022	2020/2021	2021/2022	2020/2021	2021/2022	2020/2021	2021/2022	2020/2021	2021/2022	2020/2021	2021/2022
(1)	(2)	(3)	(4)	(5)	(6)	(7)	(8)	(9)	(10)	(11)	(12)	(13)
Sawang	1	1	2	2	3	3	13	17	25	28	38	45
Nisam	2	2	1	1	3	3	77	84	29	37	106	121
Nisam Antara	-	-	-	-	-	-	-	-	-	-	-	-
Banda Baro	-	-	-	-	-	-	-	-	-	-	-	-
Kuta Makmur	4	4	1	1	5	5	88	113	12	15	100	128
Simpang Keramat	-	-	-	-	-	-	-	-	-	-	-	-
Syamtalira Bayu	2	2	1	1	3	3	53	53	26	28	79	81
Geureudong Pase	1	1	1	1	2	2	24	28	1	13	25	41
Meurah Mulia	1	1	-	-	1	1	30	32	-	-	30	32
Matangkuli	1	1	2	1	3	2	32	35	26	15	58	50
Paya Bakong	1	1	-	-	1	1	25	26	-	-	25	26
Pirak Timu	-	-	-	-	-	-	-	-	-	-	-	-
Cot Girek	2	2	-	-	2	2	53	58	-	-	53	58
Tanah Jambo Aye	2	2	-	-	2	2	63	74	-	-	63	74
Langkahan	2	2	-	-	2	2	42	51	-	-	42	51
Seunuddon	2	2	1	2	3	4	46	56	15	29	61	85
Baktiya	-	-	-	-	-	-	-	-	-	-	-	-
Baktiya Barat	2	2	-	-	2	2	41	50	-	-	41	50
Lhoksukon	1	1	-	-	1	1	22	29	-	-	22	29
Tanah Luas	1	1	-	-	1	1	33	34	-	-	33	34
Nibong	1	1	-	-	1	1	29	34	-	-	29	34
Samudera	-	-	-	-	-	-	-	-	-	-	-	-
Syamtalira Aron	3	3	-	-	3	3	84	95	-	-	84	95
Tanah Pasir	5	5	1	1	6	6	107	119	11	10	118	129
Lapang	-	-	-	-	-	-	-	-	-	-	-	-
Muara Batu	-	-	-	-	-	-	-	-	-	-	-	-
Dewantara	1	1	1	1	2	2	21	22	9	14	30	36
Aceh Utara	**35**	**35**	**11**	**11**	**46**	**46**	**883**	**1,010**	**154**	**189**	**1,037**	**1,199**

https://acehutarakab.bps.go.id

Tabel / *Table*	4.1.4	Lanjutan

Kecamatan/ *Subdistrict*	Murid/*Pupils*					
	Negri/ *Public*		Swasta/ *Private*		Jumlah/ *Total*	
	2020/2021	2021/2022	2020/2021	2021/2022	2020/2021	2021/2022
(1)	(14)	(15)	(16)	(17)	(18)	(19)
Sawang	215	238	253	275	468	513
Nisam	1,014	988	199	182	1,213	1,170
Nisam Antara	-	-	-	-	-	-
Banda Baro	-	-	-	-	-	-
Kuta Makmur	885	931	83	79	968	1,010
Simpang Keramat	-	-	-	-	-	-
Syamtalira Bayu	724	692	322	327	1,046	1,019
Geureudong Pase	228	78	54	48	282	126
Meurah Mulia	364	348	-	-	364	348
Matangkuli	515	515	244	109	759	624
Paya Bakong	425	398	-	-	425	398
Pirak Timu	-	-	-	-	-	-
Cot Girek	384	385	-	-	384	385
Tanah Jambo Aye	1,052	1,014	-	-	1,052	1,014
Langkahan	627	602	-	-	627	602
Seunuddon	715	685	187	296	902	981
Baktiya	-	-	-	-	-	-
Baktiya Barat	515	512	-	-	515	512
Lhoksukon	375	396	-	-	375	396
Tanah Luas	322	319	-	-	322	319
Nibong	520	541	-	-	520	541
Samudera	-	-	-	-	-	-
Syamtalira Aron	1,488	1,413	-	-	1,488	1,413
Tanah Pasir	911	886	77	73	988	959
Lapang	-	-	-	-	-	-
Muara Batu	-	-	-	-	-	-
Dewantara	295	302	82	91	377	393
Aceh Utara	**11,574**	**11,243**	**1,501**	**1,480**	**13,075**	**12,723**

Catatan/*Note*	**Kementerian Agama, EMIS, data semester ganjil/*Ministry of Religious Affairs, EMIS, odd semester***
Sumber/*Source*	**Kementerian Agama, EMIS, Data Semester Ganjil/*Ministry of Religious Affairs, EMIS, Odd Semester Data***

https://acehutarakab.bps.go.id

Tabel	4.1.5	Jumlah Sekolah, Guru, dan Murid Sekolah Menengah Pertama (SMP) di Bawah Kementerian Pendidikan dan Kebudayaan Menurut Kecamatan di Kabupaten Aceh Utara, 2020/2021 dan 2021/2022
Table		*Number of Schools, Teachers, and Pupils in Junior High Schools Under The Ministry of Education and Culture by Subdistrict in Aceh Utara Regency, 2020/2021 and 2021/2022*

Kecamatan/ *Subdistrict*	Sekolah/*Schools*						Guru/*Teachers*					
	Negri/ *Public*		Swasta/ *Private*		Jumlah/ *Total*		Negri/ *Public*		Swasta/ *Private*		Jumlah/ *Total*	
	2020/2021	2021/2022	2020/2021	2021/2022	2020/2021	2021/2022	2020/2021	2021/2022	2020/2021	2021/2022	2020/2021	2021/2022
(1)	(2)	(3)	(4)	(5)	(6)	(7)	(8)	(9)	(10)	(11)	(12)	(13)
Sawang	7	7	-	-	7	7	163	161	-	-	163	161
Nisam	4	4	-	-	4	4	96	94	-	-	96	94
Nisam Antara	3	3	-	-	3	3	70	65	-	-	70	65
Banda Baro	2	2	-	-	2	2	34	35	-	-	34	35
Kuta Makmur	5	5	-	-	5	5	103	94	-	-	103	94
Simpang Keramat	3	3	-	-	3	3	65	69	-	-	65	69
Syamtalira Bayu	2	2	1	1	3	3	80	85	9	12	89	97
Geureudong Pase	2	2	-	-	2	2	34	31	-	-	34	31
Meurah Mulia	4	4	1	1	5	5	133	116	18	19	151	135
Matangkuli	1	2	3	2	4	4	60	82	43	23	103	105
Paya Bakong	3	3	1	1	4	4	79	80	24	23	103	103
Pirak Timu	1	1	-	1	1	2	29	30	-	1	29	31
Cot Girek	4	4	-	-	4	4	83	80	-	-	83	80
Tanah Jambo Aye	5	5	4	4	9	9	151	151	59	55	210	206
Langkahan	5	5	1	2	6	7	101	106	10	18	111	124
Seunuddon	4	4	3	3	7	7	80	87	37	39	117	126
Baktiya	7	7	5	6	12	13	168	158	67	73	235	231
Baktiya Barat	3	3	2	2	5	5	60	64	26	22	86	86
Lhoksukon	8	8	3	3	11	11	192	193	25	21	217	214
Tanah Luas	4	4	3	4	7	8	120	116	52	67	172	183
Nibong	2	2	2	3	4	5	49	35	18	36	67	71
Samudera	4	4	3	3	7	7	96	98	36	30	132	128
Syamtalira Aron	4	4	2	2	6	6	107	104	10	10	117	114
Tanah Pasir	1	1	-	-	1	1	36	31	-	-	36	31
Lapang	1	1	-	-	1	1	31	30	-	-	31	30
Muara Batu	4	4	1	1	5	5	132	126	15	14	147	140
Dewantara	4	4	5	5	9	9	134	126	54	54	188	180
Aceh Utara	**97**	**98**	**40**	**44**	**137**	**142**	**2,486**	**2,447**	**503**	**517**	**2,989**	**2,964**

https://acehutarakab.bps.go.id

Tabel / *Table*	4.1.5	Lanjutan

Kecamatan/ *Subdistrict*	Murid/*Pupils*					
	Negri/ *Public*		Swasta/ *Private*		Jumlah/ *Total*	
	2020/2021	2021/2022	2020/2021	2021/2022	2020/2021	2021/2022
(1)	(14)	(15)	(16)	(17)	(18)	(19)
Sawang	1,103	1,117	-	-	1,103	1,117
Nisam	952	891	-	-	952	891
Nisam Antara	375	342	-	-	375	342
Banda Baro	217	217	-	-	217	217
Kuta Makmur	629	567	-	-	629	567
Simpang Keramat	388	375	-	-	388	375
Syamtalira Bayu	727	724	146	128	873	852
Geureudong Pase	217	215	-	-	217	215
Meurah Mulia	663	694	242	223	905	917
Matangkuli	587	735	470	333	1 057	1,068
Paya Bakong	478	460	509	427	987	887
Pirak Timu	301	286	-	35	301	321
Cot Girek	755	732	-	-	755	732
Tanah Jambo Aye	1,853	1,729	717	675	2,570	2,404
Langkahan	945	934	132	182	1,077	1,116
Seunuddon	965	888	299	306	1,264	1,194
Baktiya	1,305	1,140	793	895	2,098	2,035
Baktiya Barat	456	455	149	291	605	746
Lhoksukon	1,703	1,630	197	192	1,900	1,822
Tanah Luas	792	739	724	783	1,516	1,522
Nibong	207	200	266	360	473	560
Samudera	646	614	362	338	1,008	952
Syamtalira Aron	684	661	185	189	869	850
Tanah Pasir	354	333	-	-	354	333
Lapang	384	432	-	-	384	432
Muara Batu	1,030	970	49	67	1,079	1,037
Dewantara	1,065	1,299	417	418	1,482	1,717
Aceh Utara	**19,781**	**19,379**	**5,657**	**5,842**	**25,438**	**25,221**

Catatan/*Note*	**Jumlah guru termasuk kepala sekolah dan guru/*The total of teachers including headmaster and teacher***
Sumber/*Source*	**2020/2021** **Kementerian Pendidikan dan Kebudayaan, Sistem Data Pokok Pendidikan, data semester ganjil/*Ministry of Educations and Culture, Basic Education Data System, odd semester***
	2021/2022 **Kementerian Pendidikan, Kebudayaan, Riset, dan Teknologi, Sistem Data Pokok Pendidikan, data semester ganjil 2021/*Ministry of Education, Culture, Research, and Technology, Basic Education Data System, odd semester 2021***

https://acehutarakab.bps.go.id

Tabel	4.1.6	Jumlah Sekolah, Guru, dan Murid Madrasah Tsanawiyah (MTs) di Bawah Kementerian Agama Menurut Kecamatan di Kabupaten Aceh Utara, 2020/2021 dan 2021/2022
Table		*Number of Schools, Teachers, and Pupils in Madrasah Tsanawiyah (MTs) Under The Ministry of Religious Affairs by Subdistrict in Aceh Utara Regency, 2020/2021 and 2021/2022*

Kecamatan/ *Subdistrict*	Sekolah/*Schools*						Guru/*Teachers*					
	Negri/ *Public*		Swasta/ *Private*		Jumlah/ *Total*		Negri/ *Public*		Swasta/ *Private*		Jumlah/ *Total*	
	2020/2021	2021/2022	2020/2021	2021/2022	2020/2021	2021/2022	2020/2021	2021/2022	2020/2021	2021/2022	2020/2021	2021/2022
(1)	(2)	(3)	(4)	(5)	(6)	(7)	(8)	(9)	(10)	(11)	(12)	(13)
Sawang	1	1	3	3	4	4	31	42	38	41	69	83
Nisam	-	-	3	4	3	4	-	-	44	65	44	65
Nisam Antara	-	-	-	-	-	-	-	-	-	-	-	-
Banda Baro	-	-	1	1	1	1	-	-	21	22	21	22
Kuta Makmur	1	1	2	2	3	3	27	36	39	54	66	90
Simpang Keramat	-	-	1	1	1	1	-	-	13	11	13	11
Syamtalira Bayu	-	-	3	3	3	3	-	-	43	62	43	62
Geureudong Pase	-	-	-	-	-	-	-	-	-	-	-	-
Meurah Mulia	-	-	3	3	3	3	-	-	37	58	37	58
Matangkuli	1	1	-	-	1	1	26	37	-	-	26	37
Paya Bakong	-	-	-	-	-	-	-	-	-	-	-	-
Pirak Timu	-	-	1	1	1	1	-	-	25	28	25	28
Cot Girek	-	-	2	2	2	2	-	-	25	28	25	28
Tanah Jambo Aye	1	1	1	1	2	2	30	40	17	21	47	61
Langkahan	-	-	1	1	1	1	-	-	14	15	14	15
Seunuddon	1	1	2	2	3	3	32	39	25	20	57	59
Baktiya	-	-	1	1	1	1	-	-	14	14	14	14
Baktiya Barat	1	1	1	1	2	2	24	31	18	27	42	58
Lhoksukon	1	1	2	2	3	3	57	74	88	81	145	155
Tanah Luas	-	-	-	-	-	-	-	-	-	-	-	-
Nibong	1	1	-	-	1	1	28	42	-	-	28	42
Samudera	1	1	2	2	3	3	35	46	23	33	58	79
Syamtalira Aron	-	-	3	2	3	2	-	-	32	28	32	28
Tanah Pasir	-	-	-	-	-	-	-	-	-	-	-	-
Lapang	-	-	1	1	1	1	-	-	23	25	23	25
Muara Batu	-	-	2	2	2	2	-	-	20	21	20	21
Dewantara	1	1	4	4	5	5	52	64	103	118	155	182
Aceh Utara	**10**	**10**	**39**	**40**	**49**	**50**	**342**	**451**	**662**	**783**	**1,004**	**1,234**

https://acehutarakab.bps.go.id

Tabel / *Table*	4.1.6	Lanjutan

Kecamatan/ *Subdistrict*	Murid/ *Pupils*					
	Negri/ *Public*		Swasta/ *Private*		Jumlah/ *Total*	
	2020/2021	2021/2022	2020/2021	2021/2022	2020/2021	2021/2022
(1)	(14)	(15)	(16)	(17)	(18)	(19)
Sawang	346	336	150	114	496	450
Nisam	-	-	264	309	264	309
Nisam Antara	-	-	-	-	-	-
Banda Baro	-	-	284	321	284	321
Kuta Makmur	197	215	522	489	719	704
Simpang Keramat	-	-	45	38	45	38
Syamtalira Bayu	-	-	220	197	220	197
Geureudong Pase	-	-	-	-	-	-
Meurah Mulia	-	-	180	153	180	153
Matangkuli	115	110	-	-	115	110
Paya Bakong	-	-	-	-	-	-
Pirak Timu	-	-	94	94	94	94
Cot Girek	-	-	136	153	136	153
Tanah Jambo Aye	409	373	113	92	522	465
Langkahan	-	-	45	36	45	36
Seunuddon	306	294	94	85	400	379
Baktiya	-	-	72	95	72	95
Baktiya Barat	149	143	128	58	277	201
Lhoksukon	766	743	1,028	963	1,794	1,706
Tanah Luas	-	-	-	-	-	-
Nibong	275	241	-	-	275	241
Samudera	461	415	190	186	651	601
Syamtalira Aron	-	-	63	40	63	40
Tanah Pasir	-	-	-	-	-	-
Lapang	-	-	21	-	21	-
Muara Batu	-	-	49	69	49	69
Dewantara	526	520	1,394	1,413	1,920	1,933
Aceh Utara	**3,550**	**3,390**	**5,092**	**4,905**	**8,642**	**8,295**

Catatan/*Note*	**Kementerian Agama, EMIS, data semester ganjil/*Ministry of Religious Affairs, EMIS, even semester***
Sumber/*Source*	**Kementerian Agama, EMIS, Data Semester Ganjil/*Ministry of Religious Affairs, EMIS, even semester Data***

https://acehutarakab.bps.go.id

Tabel	4.1.7	Jumlah Sekolah, Guru, dan Murid Sekolah Menengah Atas (SMA) di Bawah Kementerian Pendidikan dan Kebudayaan Menurut Kecamatan di Kabupaten Aceh Utara, 2020/2021 dan 2021/2022
Table		*Number of Schools, Teachers, and Pupils in Senior High Schools Under The Ministry of Education and Culture by Subdistrict in Aceh Utara Regency, 2020/2021 and 2021/2022*

Kecamatan/ *Subdistrict*	Sekolah/*Schools*						Guru/*Teachers*					
	Negri/ *Public*		Swasta/ *Private*		Jumlah/ *Total*		Negri/ *Public*		Swasta/ *Private*		Jumlah/ *Total*	
	2020/2021	2021/2022	2020/2021	2021/2022	2020/2021	2021/2022	2020/2021	2021/2022	2020/2021	2021/2022	2020/2021	2021/2022
(1)	(2)	(3)	(4)	(5)	(6)	(7)	(8)	(9)	(10)	(11)	(12)	(13)
Sawang	2	2	-	-	2	2	53	56	-	-	53	56
Nisam	2	2	-	-	2	2	60	65	-	-	60	65
Nisam Antara	1	1	-	-	1	1	17	17	-	-	17	17
Banda Baro	1	1	-	-	1	1	19	20	-	-	19	20
Kuta Makmur	2	2	-	-	2	2	63	61	-	-	63	61
Simpang Keramat	1	1	-	-	1	1	25	24	-	-	25	24
Syamtalira Bayu	1	1	-	-	1	1	50	44	-	-	50	44
Geureudong Pase	1	1	-	-	1	1	20	19	-	-	20	19
Meurah Mulia	1	1	1	1	2	2	36	35	8	7	44	42
Matangkuli	1	1	1	1	2	2	46	42	14	14	60	56
Paya Bakong	1	1	1	1	2	2	38	36	31	32	69	68
Pirak Timu	1	1	-	-	1	1	23	20	-	-	23	20
Cot Girek	1	1	-	-	1	1	32	31	-	-	32	31
Tanah Jambo Aye	4	4	1	1	5	5	149	136	25	21	174	157
Langkahan	2	2	-	-	2	2	43	41	-	-	43	41
Seunuddon	2	2	1	1	3	3	62	60	9	8	71	68
Baktiya	1	1	2	2	3	3	40	42	36	34	76	76
Baktiya Barat	1	1	2	2	3	3	34	29	28	28	62	57
Lhoksukon	3	3	-	-	3	3	99	97	-	-	99	97
Tanah Luas	1	1	3	3	4	4	43	41	56	51	99	92
Nibong	-	-	1	1	1	1	-	-	12	12	12	12
Samudera	1	1	1	1	2	2	42	40	12	12	54	52
Syamtalira Aron	1	1	-	-	1	1	54	46	-	-	54	46
Tanah Pasir	1	1	-	-	1	1	30	27	-	-	30	27
Lapang	-	-	-	-	-	-	-	-	-	-	-	-
Muara Batu	2	2	1	1	3	3	121	103	17	17	138	120
Dewantara	2	2	2	2	4	4	85	74	29	31	114	105
Aceh Utara	**37**	**37**	**17**	**17**	**54**	**54**	**1,284**	**1,206**	**277**	**267**	**1,561**	**1,473**

https://acehutarakab.bps.go.id

Tabel / *Table*	4.1.7	Lanjutan

Kecamatan/ *Subdistrict*	Murid/ *Pupils*					
	Negri/ *Public*		Swasta/ *Private*		Jumlah/ *Total*	
	2020/2021	2021/2022	2020/2021	2021/2022	2020/2021	2021/2022
(1)	(14)	(15)	(16)	(17)	(18)	(19)
Sawang	536	506	-	-	536	506
Nisam	357	304	-	-	357	304
Nisam Antara	91	135	-	-	91	135
Banda Baro	116	117	-	-	116	117
Kuta Makmur	379	385	-	-	379	385
Simpang Keramat	152	138	-	-	152	138
Syamtalira Bayu	613	636	-	-	613	636
Geureudong Pase	130	101	-	-	130	101
Meurah Mulia	356	336	148	108	504	444
Matangkuli	566	518	204	196	770	714
Paya Bakong	359	320	540	528	899	848
Pirak Timu	140	137	-	-	140	137
Cot Girek	426	458	-	-	426	458
Tanah Jambo Aye	1,583	1,419	266	206	1,849	1,625
Langkahan	313	257	-	-	313	257
Seunuddon	662	653	162	147	824	800
Baktiya	371	373	399	408	770	781
Baktiya Barat	203	199	232	162	435	361
Lhoksukon	1,196	1,168	-	-	1,196	1,168
Tanah Luas	443	420	386	257	829	677
Nibong	-	-	203	194	203	194
Samudera	523	474	226	244	749	718
Syamtalira Aron	459	498	-	-	459	498
Tanah Pasir	264	276	-	-	264	276
Lapang	-	-	-	-	-	-
Muara Batu	888	762	109	85	997	847
Dewantara	821	781	207	217	1,028	998
Aceh Utara	**11,947**	**11,371**	**3,082**	**2,752**	**15,029**	**14,123**

Catatan/*Note*	**Jumlah guru termasuk kepala sekolah dan guru/*The total of teachers including headmaster and teacher***
Sumber/*Source*	**2020/2021** **Kementerian Pendidikan dan Kebudayaan, Sistem Data Pokok Pendidikan, data semester ganjil/*Ministry of Educations and Culture, Basic Education Data System, odd semester***
	2021/2022 **Kementerian Pendidikan, Kebudayaan, Riset, dan Teknologi, Sistem Data Pokok Pendidikan, data semester ganjil 2021/*Ministry of Education, Culture, Research, and Technology, Basic Education Data System, odd semester 2021***

https://acehuttarakab.bps.go.id

Tabel	4.1.8	Jumlah Sekolah, Guru, dan Murid Sekolah Menengah Kejuruan (SMK) di Bawah Kementerian Pendidikan dan Kebudayaan Menurut Kecamatan di Kabupaten Aceh Utara, 2020/2021 dan 2021/2022
Table		*Number of Schools, Teachers, and Pupils in Vocational High Schools Under The Ministry of Education and Culture by Subdistrict in Aceh Utara Regency, 2020/2021 and 2021/2022*

Kecamatan/ *Subdistrict*	Sekolah/*Schools*						Guru/*Teachers*					
	Negri/ *Public*		Swasta/ *Private*		Jumlah/ *Total*		Negri/ *Public*		Swasta/ *Private*		Jumlah/ *Total*	
	2020/2021	2021/2022	2020/2021	2021/2022	2020/2021	2021/2022	2020/2021	2021/2022	2020/2021	2021/2022	2020/2021	2021/2022
(1)	(2)	(3)	(4)	(5)	(6)	(7)	(8)	(9)	(10)	(11)	(12)	(13)
Sawang	1	1	-	-	1	1	36	37	-	-	36	37
Nisam	1	1	1	1	2	2	46	46	8	8	54	54
Nisam Antara	-	-	-	-	-	-	-	-	-	-	-	-
Banda Baro	-	-	-	-	-	-	-	-	-	-	-	-
Kuta Makmur	-	-	1	1	1	1	-	-	34	32	34	32
Simpang Keramat	-	-	-	-	-	-	-	-	-	-	-	-
Syamtalira Bayu	-	-	1	1	1	1	-	-	13	13	13	13
Geureudong Pase	-	-	-	-	-	-	-	-	-	-	-	-
Meurah Mulia	-	-	-	-	-	-	-	-	-	-	-	-
Matangkuli	-	-	-	-	-	-	-	-	-	-	-	-
Paya Bakong	-	-	-	-	-	-	-	-	-	-	-	-
Pirak Timu	-	-	1	1	1	1	-	-	13	15	13	15
Cot Girek	1	1	-	-	1	1	25	25	-	-	25	25
Tanah Jambo Aye	1	1	2	2	3	3	33	33	32	30	65	63
Langkahan	-	-	-	-	-	-	-	-	-	-	-	-
Seunuddon	1	1	-	1	1	2	35	39	-	9	35	48
Baktiya	1	1	2	2	3	3	27	26	26	23	53	49
Baktiya Barat	1	1	-	-	1	1	52	50	-	-	52	50
Lhoksukon	1	1	1	1	2	2	72	69	10	9	82	78
Tanah Luas	1	1	1	1	2	2	50	51	16	17	66	68
Nibong	1	1	-	-	1	1	28	25	-	-	28	25
Samudera	-	-	1	1	1	1	-	-	12	12	12	12
Syamtalira Aron	1	1	-	-	1	1	23	22	-	-	23	22
Tanah Pasir	-	-	-	-	-	-	-	-	-	-	-	-
Lapang	1	1	-	-	1	1	36	34	-	-	36	34
Muara Batu	1	1	-	-	1	1	37	40	-	-	37	40
Dewantara	1	1	-	-	1	1	37	37	-	-	37	37
Aceh Utara	**14**	**14**	**11**	**12**	**25**	**26**	**537**	**534**	**164**	**168**	**701**	**702**

https://acehutarakab.bps.go.id

Tabel / *Table*	4.1.8	Lanjutan				

Kecamatan/ *Subdistrict*	**Murid/*Pupils***					
	Negri/ *Public*		**Swasta/ *Private***		**Jumlah/ *Total***	
	2020/2021	**2021/2022**	**2020/2021**	**2021/2022**	**2020/2021**	**2021/2022**
(1)	(14)	(15)	(16)	(17)	(18)	(19)
Sawang	99	82	-	-	99	82
Nisam	488	403	62	48	550	451
Nisam Antara	-	-	-	-	-	-
Banda Baro	-	-	-	-	-	-
Kuta Makmur	-	-	430	444	430	444
Simpang Keramat	-	-	-	-	-	-
Syamtalira Bayu	-	-	72	60	72	60
Geureudong Pase	-	-	-	-	-	-
Meurah Mulia	-	-	-	-	-	-
Matangkuli	-	-	-	-	-	-
Paya Bakong	-	-	-	-	-	-
Pirak Timu	-	-	418	239	418	239
Cot Girek	172	149	-	-	172	149
Tanah Jambo Aye	301	325	345	344	646	669
Langkahan	-	-	-	-	-	-
Seunuddon	206	205	-	42	206	247
Baktiya	220	219	322	267	542	486
Baktiya Barat	368	320	-	-	368	320
Lhoksukon	800	668	66	48	866	716
Tanah Luas	367	355	162	222	529	577
Nibong	92	92	-	-	92	92
Samudera	-	-	64	110	64	110
Syamtalira Aron	109	92	-	-	109	92
Tanah Pasir	-	-	-	-	-	-
Lapang	162	165	-	-	162	165
Muara Batu	231	205	-	-	231	205
Dewantara	294	276	-	-	294	276
Aceh Utara	**3,909**	**3,556**	**1,941**	**1,824**	**5,850**	**5,380**

Catatan/*Note*	**Jumlah guru termasuk kepala sekolah dan guru/*The total of teachers including headmaster and teacher***
Sumber/*Source*	**2020/2021** **Kementerian Pendidikan dan Kebudayaan, Sistem Data Pokok Pendidikan, data semester ganjil/*Ministry of Educations and Culture, Basic Education Data System, odd semester***
	2021/2022 **Kementerian Pendidikan, Kebudayaan, Riset, dan Teknologi, Sistem Data Pokok Pendidikan, data semester ganjil 2021/*Ministry of Education, Culture, Research, and Technology, Basic Education Data System, odd semester 2021***

https://acehutarakab.bps.go.id

Tabel	4.1.9	Jumlah Sekolah, Guru, dan Murid Madrasah Aliyah (MA) di Bawah Kementerian Agama Menurut Kecamatan di Kabupaten Aceh Utara, 2020/2021 dan 2021/2022
Table		*Number of Schools, Teachers, and Pupils in Madrasah Aliyah (MA) Under The Ministry of Religious Affairs by Subdistrict in Aceh Utara Regency, 2020/2021 and 2021/2022*

Kecamatan/ *Subdistrict*	Sekolah/*Schools*						Guru/*Teachers*					
	Negri/ *Public*		Swasta/ *Private*		Jumlah/ *Total*		Negri/ *Public*		Swasta/ *Private*		Jumlah/ *Total*	
	2020/2021	2021/2022	2020/2021	2021/2022	2020/2021	2021/2022	2020/2021	2021/2022	2020/2021	2021/2022	2020/2021	2021/2022
(1)	(2)	(3)	(4)	(5)	(6)	(7)	(8)	(9)	(10)	(11)	(12)	(13)
Sawang	-	-	1	1	1	1	-	-	13	18	13	18
Nisam	-	-	1	1	1	1	-	-	13	17	13	17
Nisam Antara	-	-	1	1	1	1	-	-	16	25	16	25
Banda Baro	-	-	1	1	1	1	-	-	16	21	16	21
Kuta Makmur	1	1	1	1	2	2	25	41	15	16	40	57
Simpang Keramat	-	-	1	1	1	1	-	-	9	12	9	12
Syamtalira Bayu	-	-	2	2	2	2	-	-	31	34	31	34
Geureudong Pase	-	-	-	-	-	-	-	-	-	-	-	-
Meurah Mulia	-	-	1	1	1	1	-	-	22	23	22	23
Matangkuli	1	1	1	1	2	2	44	52	16	16	60	68
Paya Bakong	-	-	-	-	-	-	-	-	-	-	-	-
Pirak Timu	-	-	-	-	-	-	-	-	-	-	-	-
Cot Girek	-	-	2	2	2	2	-	-	36	27	36	27
Tanah Jambo Aye	1	1	-	-	1	1	49	50	-	-	49	50
Langkahan	-	-	1	1	1	1	-	-	19	31	19	31
Seunuddon	-	-	1	1	1	1	-	-	33	34	33	34
Baktiya	-	-	1	1	1	1	-	-	16	17	16	17
Baktiya Barat	-	-	-	-	-	-	-	-	-	-	-	-
Lhoksukon	1	1	1	1	2	2	42	54	29	31	71	85
Tanah Luas	-	-	-	-	-	-	-	-	-	-	-	-
Nibong	1	1	-	-	1	1	35	42	-	-	35	42
Samudera	-	-	3	3	3	3	-	-	43	39	43	39
Syamtalira Aron	-	-	1	1	1	1	-	-	8	10	8	10
Tanah Pasir	-	-	-	-	-	-	-	-	-	-	-	-
Lapang	-	-	-	-	-	-	-	-	-	-	-	-
Muara Batu	-	-	-	-	-	-	-	-	-	-	-	-
Dewantara	1	1	3	3	4	4	46	50	93	96	139	146
Aceh Utara	**6**	**6**	**23**	**23**	**29**	**29**	**241**	**289**	**428**	**467**	**669**	**756**

https://acehutarakab.bps.go.id

Tabel / *Table*	4.1.9	Lanjutan

Kecamatan/ *Subdistrict*	Murid/*Pupils*					
	Negri/ *Public*		Swasta/ *Private*		Jumlah/ *Total*	
	2020/2021	2021/2022	2020/2021	2021/2022	2020/2021	2021/2022
(1)	(14)	(15)	(16)	(17)	(18)	(19)
Sawang	-	-	48	70	48	70
Nisam	-	-	88	81	88	81
Nisam Antara	-	-	28	18	28	18
Banda Baro	-	-	64	57	64	57
Kuta Makmur	119	111	64	63	183	174
Simpang Keramat	-	-	46	55	46	55
Syamtalira Bayu	-	-	71	76	71	76
Geureudong Pase	-	-	-	-	-	-
Meurah Mulia	-	-	56	56	56	56
Matangkuli	255	314	66	70	321	384
Paya Bakong	-	-	-	-	-	-
Pirak Timu	-	-	-	-	-	-
Cot Girek	-	-	94	130	94	130
Tanah Jambo Aye	335	363	-	-	335	363
Langkahan	-	-	57	76	57	76
Seunuddon	-	-	160	140	160	140
Baktiya	-	-	114	110	114	110
Baktiya Barat	-	-	-	-	-	-
Lhoksukon	325	310	389	414	714	724
Tanah Luas	-	-	-	-	-	-
Nibong	172	168	-	-	172	168
Samudera	-	-	176	186	176	186
Syamtalira Aron	-	-	46	40	46	40
Tanah Pasir	-	-	-	-	-	-
Lapang	-	-	-	-	-	-
Muara Batu	-	-	-	-	-	-
Dewantara	266	275	852	869	1,118	1,144
Aceh Utara	**1,472**	**1,541**	**2,419**	**2,511**	**3,891**	**4,052**

Catatan/*Note*	**Jumlah guru termasuk kepala sekolah dan guru/*The total of teachers including headmaster and teacher***
Sumber/*Source*	**Kementerian Pendidikan dan Kebudayaan, Sistem Data Pokok Pendidikan, Data Semester Ganjil/*Ministry of Educations and Culture, Basic Education Data System, odd semester Data***

https://acehutarakab.bps.go.id

Tabel	4.1.10	Jumlah Desa/Kelurahan yang Memiliki Fasilitas Sekolah Menurut Kecamatan dan Tingkat Pendidikan di Kabupaten Aceh Utara, 2019 - 2021
Table		*Number of Villages Having Educational Facilities by Subdistrict and Educational Level in Aceh Utara Regency, 2019- 2021*

Kecamatan/ *Subdistrict*	**SD/ *Primary School***			**SMP/ *Junior High School***			**SMA/ *Senior High School***		
	2019	**2020**	**2021**	**2019**	**2020**	**2021**	**2019**	**2020**	**2021**
(1)	(2)	(3)	(4)	(5)	(6)	(7)	(8)	(9)	(10)
Sawang	24	24	24	8	8	8	2	2	2
Nisam	12	12	7	6	6	6	3	3	3
Nisam Antara	5	5	4	3	3	3	2	2	1
Banda Baro	7	7	7	3	3	3	2	2	2
Kuta Makmur	17	17	17	6	6	6	4	4	4
Simpang Keramat	8	8	8	3	3	3	2	2	2
Syamtalira Bayu	11	10	9	6	5	5	3	3	3
Geureudong Pase	4	4	4	2	2	2	1	1	1
Meurah Mulia	16	15	15	8	7	6	4	3	3
Matangkuli	8	9	10	4	6	6	4	4	4
Paya Bakong	13	10	10	6	5	5	2	2	2
Pirak Timu	6	6	6	1	1	1	1	1	1
Cot Girek	10	10	10	4	5	4	2	2	2
Tanah Jambo Aye	25	27	24	8	8	9	6	6	6
Langkahan	14	14	12	7	7	6	2	2	2
Seunuddon	19	19	19	7	9	9	4	4	4
Baktiya	25	23	23	11	11	11	4	4	4
Baktiya Barat	11	11	12	6	6	6	2	3	3
Lhoksukon	27	26	23	13	13	14	5	6	5
Tanah Luas	17	15	15	8	8	6	6	4	4
Nibong	8	7	6	7	6	6	3	2	2
Samudera	14	14	13	7	8	8	4	5	5
Syamtalira Aron	13	12	12	7	8	8	2	2	2
Tanah Pasir	6	6	6	1	1	1	1	1	1
Lapang	6	6	6	3	3	2	0	–	–
Muara Batu	14	14	14	6	6	6	2	2	2
Dewantara	14	14	14	8	9	9	5	5	5
Aceh Utara	**354**	**345**	**330**	**159**	**163**	**159**	**78**	**77**	**75**

https://acehutarakab.bps.go.id

Tabel / *Table*	4.1.10	Lanjutan

Kecamatan/ *Subdistrict*	SMK/ *Vocational School*			Perguruan Tinggi/ *University*		
	2019	2020	2021	2019	2020	2021
(1)	(11)	(12)	(13)	(14)	(15)	(16)
Sawang	1	1	1	-	–	–
Nisam	1	2	2	-	–	–
Nisam Antara	-	–	–	-	–	–
Banda Baro	-	–	–	-	–	–
Kuta Makmur	1	1	1	-	–	–
Simpang Keramat	-	–	–	-	–	–
Syamtalira Bayu	1	1	1	-	–	–
Geureudong Pase	-	–	–	-	–	–
Meurah Mulia	-	–	–	-	–	–
Matangkuli	-	–	–	-	–	–
Paya Bakong	1	–	–	-	–	–
Pirak Timu	1	1	1	-	–	–
Cot Girek	1	1	1	-	–	–
Tanah Jambo Aye	2	3	3	-	2	–
Langkahan	-	–	1	-	–	–
Seunuddon	1	3	3	-	–	–
Baktiya	2	2	2	1	1	1
Baktiya Barat	1	1	1	-	–	–
Lhoksukon	2	2	2	3	3	3
Tanah Luas	1	1	1	-	–	–
Nibong	1	1	1	-	–	–
Samudera	-	–	–	-	–	–
Syamtalira Aron	1	1	1	-	–	–
Tanah Pasir	-	–	–	1	1	1
Lapang	1	1	1	-	–	–
Muara Batu	1	1	1	1	1	1
Dewantara	2	2	2	1	–	1
Aceh Utara	**22**	**25**	**26**	**7**	**8**	**7**

Catatan/ *Note*	**Desa pada tabel ini termasuk Unit Permukiman Transmigrasi (UPT) yang masih dibina oleh kementerian terkait dan nagari di Provinsi Sumatera Barat/ *Villages in this table include Transmigration Settlement Unit which is still fostered by the relevant ministries and the nagari in the Province of Sumatera Barat***
Sumber/ *Source*	**BPS, Pendataan Potensi Desa (Podes)/ *BPS–Statistics Indonesia, Village Potential Data Collection***

https://acehutarakab.bps.go.id

Tabel / ***Table*** **4.1.11**

Angka Partisipasi Murni (APM) dan Angka Partisipasi Kasar (APK) Menurut Jenjang Pendidikan di Kabupaten Aceh Utara, 2020 dan 2021

Net Enrolment Rate and Gross Enrolment Rate by Educational Level in Aceh Utara Regency, 2020 and 2021

Jenjang Pendidikan *Educational Level*	Angka Partisipasi Murni *Net Enrollment Rate*		Angka Partisipasi Kasar *Gross Enrollment Rate*	
	2020	2021	2020	2021
(1)	(2)	(3)	(4)	(5)
SD/MI *Elementary School*	98.05	97.90	107.88	106.62
SMP/MTs *Junior High School*	86.34	86.37	102.45	103.35
SMA/SMK/MA *Senior High School*	62.87	62.38	82.36	82.13

Sumber/*Source*: BPS, Survei Sosial Ekonomi Nasional (Susenas) Maret/*BPS-Statistics Indonesia, National Socioeconomic Survey March*

https://acehutarakab.bps.go.id

Tabel / ***Table*** **4.1.12**

Persentase Penduduk Berumur 15 Tahun ke Atas yang Melek Huruf Menurut Golongan Umur di Kabupaten Aceh Utara, 2020 dan 2021

Percentage of Literate People Aged 15 Years and Over by Age Group in Aceh Utara Regency, 2020 and 2021

Kelompok Umur *Age Group*	2020	2021
(1)	(2)	(3)
15-19	100	100
20-24	100	100
25-29	100	100
30-34	100	100
35-39	100	100
40-44	100	100
45-49	99.97	99.95
50+	96.43	97.03

Sumber/*Source*: BPS, Survei Sosial Ekonomi Nasional (Susenas) Maret/*BPS-Statistics Indonesia, March National Socioeconomic Survey*

https://acehutarakab.bps.go.id

Tabel : 4.1.13 **Jumlah Lulusan Universitas Malikussaleh**
Table ***Number of Graduate of Malikussaleh University***
2018

Fakultas/Jurusan/ *Faculty/Depart*		Jumlah Lulusan/ *Number of Graduate*		
		Laki-laki/ *Male*	Perempuan/ *Female*	Jumlah/ *Total*
(1)		(2)	(3)	(4)
Teknik :				
1	Teknik Sipil			91
2	Teknik Mesin			21
3	Teknik Industri			64
4	Teknik Kimia			79
5	Teknik Elektro			52
6	Teknik Arsitektur			17
7	Teknik Informatika			110
	Jumlah			434
Ekonomi :				
1	Ilmu Manajemen			302
2	Akuntansi			1
3	Ilmu EK. Pembangunan			190
4	DIII-Kesekretariatan			25
5	S2-Ilmu Manajemen			64
	Jumlah			582
Ilmu Sosial dan Ilmu Politik :				
1	Ilmu Adm. Negara			149
2	Ilmu Politik			37
3	Antropologi			14
4	Ilmu Komunikasi			131
5	Sosiologi			130
6	S2-Adm.Negara			21
	Jumlah			482
Pertanian :				
1	Agroekoteknologi			139
2	Agribisnis			108
3	Budidaya Perairan			75
	Jumlah			322
Hukum :				
1	Ilmu Hukum (S2)			9
2	Ilmu Hukum			216
				225
Kedokteran :				
1	Kedokteran			64
2	Profesi dokter			42
	Jumlah			106
PPIM :				
	Jumlah/*Total*			2,151

Sumber : Universitas Malikusaleh
Source : Malikussaleh University

https://acehutarakab.bps.go.id

Tabel : 4.1.14 **Jumlah Mahasiswa Baru Universitas Malikussaleh**
Table ***Number of New Student of Malikussaleh University***
2018

Fakultas/Jurusan/ *Faculty/Depart*			Jumlah Mahasiswa Baru/ *Number of New Students*		
			Laki-laki/ *Male*	Perempuan/ *Female*	Jumlah/ *Total*
	(1)		(2)	(3)	(4)
Teknik :					
	1	Teknik Sipil	124	71	195
	2	Teknik Mesin	191	9	200
	3	Teknik Industri	79	83	162
	4	Teknik Kimia	66	133	199
	5	Teknik Elektro	122	40	162
	6	Teknik Arsitektur	62	65	127
	7	Teknik Informatika	84	79	163
	8	Sistem Informasi	45	62	107
			773	542	1,315
Ekonomi :					
	1	Manajemen	71	178	249
	2	Akuntansi	36	86	122
	3	Ilmu EK. Pembangunan	75	122	197
	4	Ekonomi Syariah	23	89	112
	5	DIII-Kesekretariatan	1	21	22
			206	496	702
Ilmu Sosial dan Ilmu Politik :					
	1	Ilmu Adm. Negara	56	206	262
	2	Ilmu Politik	59	39	98
	3	Antropologi	24	46	70
	4	Ilmu Komunikasi	67	122	189
	5	Sosiologi	19	95	114
	6	Ilmu Administrasi Niaga	17	58	75
			242	566	808
Pertanian :					
	1	Agroekoteknologi	62	94	156
	2	Agribisnis	37	77	114
	3	Akuakultur	36	60	96
	4	Ilmu Kelautan	36	28	64
			171	259	430
Hukum :					
	1	Ilmu Hukum	138	190	328
Kedokteran:					
	1	Pendidikan Dokter	29	70	99
	2	Psikologi	11	88	99
			40	158	198
FKIP					
	1	Pendidikan Matematika	6	57	63
	2	Pendidikan Kimia	2	44	46
	3	Pendidikan Fisika	4	42	46
	4	Bahasa dan Sastra Indonesia	3	56	59
	5	Pendidikan Teknik Mesin	56	6	62
			71	205	276
	Jumlah/*Total*		1,641	2,416	3,795

Sumber : Universitas Malikusaleh
Source : Malikussaleh University

https://acehutarakab.bps.go.id

Tabel : 4.1.15 **Jumlah Tenaga Pengajar (Dosen) Tetap Universitas Malikussaleh**

Table ***Number of Instructor of Malikussaleh University***

2018

Fakultas/Jurusan/ *Faculty/Depart*		Jumlah Dosen/ Laki-laki/ *Male*	Perempuan/ *Female*	Jumlah/ *Total*
(1)		(2)	(3)	(4)
Teknik :				
1	Teknik Sipil (S1)	24	5	29
2	Teknik Mesin (S1)	20	2	22
3	Teknik Industri (S1)	9	7	16
4	Teknik Kimia (S1)	14	11	25
5	Teknik Elektro (S1)	13	5	18
6	Teknik Arsitektur (S1)	7	11	18
7	Teknik Informatika (S1)	13	2	15
8	Sistem Informatika (S1)	6	1	7
		106	44	150
MKDU				
Ekonomi :				
1	Ilmu Management (S2)	7	3	10
2	Manajemen (S1)	30	14	44
3	Akuntansi (S1)	18	10	28
4	Ilmu Ek. Pembangunan (S1)	8	8	16
5	Ekonomi Syariah (S1)	11	2	13
6	Kesekretariatan (D3)	1	8	9
		75	45	120
Ilmu Sosial dan Ilmu Politik :				
1	Ilmu Adm. Negara (S1)	6	6	12
2	Ilmu Politik (S1)	16	0	16
3	Antropologi (S1)	11	0	11
4	Ilmu Komunikasi (S1)	9	6	15
5	Sosiologi (S1)	6	2	8
		48	14	62
Pertanian :				
1	Agroekoteknologi (S1)	17	17	34
2	Agribisnis (S1)	7	12	19
3	Ilmu Kelautan (S1)	3	3	6
		27	32	59
Hukum :				
1	Ilmu Hukum (S2)	5	1	6
2	Ilmu Hukum (S1)	30	21	51
		35	22	57
Kedokteran				
1	Pendidikan Dokter (S1)	1	2	3
2	Kedokteran (S1)	6	29	35
3	Psikologi (S1)	1	9	10
		8	40	48
FKIP				
1	Pendidikan Matematika (S1)	2	10	12
2	Pendidikan Kimia (S1)	0	7	7
3	Pendidikan Fisika (S1)	1	5	6
4	Bahasa dan Sastra Indonesia (S1)	1	6	7
5	Pendidikan Teknik Mesin (S1)	6	0	6
		10	28	38
	Jumlah/*Total*	303	225	520

Sumber : Universitas Malikusaleh

Source : Malikussaleh University

https://acehutarakab.bps.go.id

Tabel : 4.1.16 **Jumlah Mahasiswa Aktif Universitas Malikussaleh**
Table ***Number of Active Students of Malikussaleh University***
2018

Fakultas/Jurusan/ *Faculty/Depart*		Jumlah Mahasiswa Aktif/ *Number of Active Students*		
		Laki-laki/ *Male*	Perempuan/ *Female*	Jumlah/ *Total*
(1)		(2)	(3)	(4)
1	Teknik Sipil	585	315	900
2	Teknik Mesin	602	22	624
3	Teknik Industri	292	252	544
4	Teknik Kimia	173	358	531
5	Teknik Elektro	428	86	514
6	Teknik Arsitektur	234	208	442
7	Teknik Informatika	260	247	507
8	Sistem Informasi	130	165	295
	Jumlah	2704	1,653	4,357
Ekonomi :				
1	Manajemen	334	711	1,045
2	Akuntansi	284	636	920
3	Ekonomi Pembangunan	260	457	717
4	Ekonomi Islam	91	262	353
5	DII-Kesekretariatan	1	89	90
	Jumlah	970	2,155	3,125
Ilmu Sosial dan Ilmu Politik :				
1	Ilmu Adm. Negara	295	941	1,236
2	Ilmu Politik	206	134	340
3	Antropologi	83	179	262
4	Ilmu Komunikasi	274	495	769
5	Sosiologi	119	345	464
6	Ilmu Adm Niaga	47	101	148
	Jumlah	1,024	2,195	3,219
Pertanian :				
1	Agroekoteknologi	374	536	910
2	Agribisnis	177	354	531
3	Budidaya Perairan	193	261	454
4	Ilmu Kelautan	64	52	116
	Jumlah	808	1,203	2,011
Hukum :				
1	Hukum :	482	728	1,210
	Jumlah	482	728	1,210
Kedokteran :				
1	Kedokteran	88	216	304
2	Profesi Dokter	46	117	163
3	Psikologi	29	295	324
	Jumlah	163	628	791
Fkip :				
1	Pendidikan Matematika	29	199	228
2	Pendidikan Kimia	11	188	199
3	Pendidikan Fisika	24	185	209
4	Bahasa dab Sastra Indonesia	22	221	243
5	Pendidikan Teknik Mesin	147	48	195
	Jumlah	233	841	1,074
S2 :				
1	Ilmu Mnajemen			
2	Ilmu Administrasi Negara			
3	Ilmu Hukum			
4	Agroekoteknologi			
5	Sosiologi			
	Jumlah			
Jumlah/*Total*		6,384	9,403	15,787

Sumber : Universitas Malikusaleh
Source : Malikussaleh University

https://acehutarakab.bps.go.id

Tabel	4.2.1	Jumlah Desa/Kelurahan Yang Memiliki Sarana Kesehatan Menurut Kecamatan di Kabupaten Aceh Utara, 2019 - 2021
Table		*Number of Villages Having Health Facilities by Subdistrict in Aceh Utara Regency, 2019- 2021*

Kecamatan/ *Subdistrict*	**Rumah Sakit/ *Hospital***			**Rumah Sakit Bersalin/ *Maternity Hospital***			**Poliklinik/ *Polyclinic***			**Puskesmas/ *Public Health Center***			**Puskesmas Pembantu/ *Subsidiary of Public Health Center***			**Apotek/ *Pharmacy***		
	2019	**2020**	**2021**	**2019**	**2020**	**2021**	**2019**	**2020**	**2021**	**2019**	**2020**	**2021**	**2019**	**2020**	**2021**	**2019**	**2020**	**2021**
(1)	(2)	(3)	(4)	(5)	(6)	(7)	(8)	(9)	(10)	(11)	(12)	(13)	(14)	(15)	(16)	(17)	(18)	(19)
Sawang	-	-	–	-	-	–	4	4	2	2	2	2	6	6	6	-	–	–
Nisam	-	-	–	-	-	–	1	1	–	2	2	1	4	3	2	1	1	–
Nisam Antara	-	-	–	-	-	–	2	1	–	1	1	–	5	5	2	-	–	–
Banda Baro	-	-	–	-	-	–	-	–	–	2	2	2	2	2	4	-	–	–
Kuta Makmur	-	-	–	-	-	–	4	4	3	1	1	1	5	5	3	1	2	2
Simpang Keramat	-	-	–	-	-	–	2	1	1	1	1	1	3	3	3	-	–	–
Syamtalira Bayu	-	-	–	-	-	–	-	–	–	1	1	1	4	2	2	1	1	1
Geureudong Pase	-	-	–	-	-	–	-	–	–	1	1	1	2	1	1	-	–	–
Meurah Mulia	-	-	–	-	-	–	9	4	2	2	1	1	2	2	2	-	–	–
Matangkuli	-	-	–	-	-	–	2	2	1	1	1	1	4	2	2	3	5	6
Paya Bakong	-	-	–	-	-	–	-	–	–	2	1	1	3	1	–	-	1	–
Pirak Timu	-	-	–	-	-	–	-	–	1	1	1	1	2	2	–	-	–	–
Cot Girek	1	1	–	-	-	–	2	1	1	1	1	1	5	5	5	1	2	2
Tanah Jambo Aye	-	-	–	-	-	–	5	6	5	3	2	1	3	4	4	6	7	8
Langkahan	-	-	–	-	-	–	1	–	–	2	2	2	4	3	3	-	–	–
Seunuddon	-	-	–	-	-	–	1	–	1	2	2	2	4	4	4	2	1	2
Baktiya	-	-	1	-	-	–	2	1	–	1	1	1	5	6	5	2	2	2
Baktiya Barat	-	-	–	-	-	–	1	–	–	1	1	2	4	4	4	2	2	2
Lhoksukon	-	-	–	-	-	–	7	9	5	2	2	1	8	5	6	2	2	1
Tanah Luas	-	-	1	-	-	–	4	2	–	2	1	1	3	5	3	-	2	1
Nibong	-	-	–	-	-	–	-	–	–	1	1	1	2	2	3	-	–	–
Samudera	-	-	–	-	-	–	3	3	–	1	1	1	6	6	4	2	2	2
Syamtalira Aron	-	-	–	-	-	–	2	1	1	1	1	1	3	3	3	-	–	1
Tanah Pasir	-	-	–	-	-	–	-	–	–	1	1	1	2	2	2	-	–	–
Lapang	-	-	–	-	-	–	-	–	–	1	1	1	2	2	2	-	–	–
Muara Batu	-	-	–	-	-	–	4	4	2	1	1	1	4	4	4	1	2	1
Dewantara	1	1	–	-	-	–	5	6	4	1	1	1	4	4	3	3	3	4
Aceh Utara	**2**	**2**	**2**	**-**	**-**	**–**	**61**	**50**	**29**	**38**	**34**	**31**	**101**	**93**	**82**	**27**	**35**	**35**

Catatan/ *Note*

Desa pada tabel ini termasuk Unit Permukiman Transmigrasi (UPT) yang masih dibina oleh kementerian terkait dan nagari di Provinsi Sumatera Barat/ *Villages in this table include Transmigration Settlement Unit which is still fostered by the relevant ministries and the nagari in the Province of Sumatera Barat*

Sumber/ *Source*

BPS, Pendataan Potensi Desa (Podes)/ *BPS-Statistics Indonesia, Village Potential Data Collecting*

https://acehutarakab.bps.go.id

Tabel / ***Table*** **4.2.5**

Jumlah Remaja Usia 15-24 Tahun yang Mendapat Penyuluhan Tentang Kesehatan Reproduksi (Kespro), HIV/AIDS, dan Keluarga Berencana (KB) Menurut Kecamatan di Kabupaten Aceh Utara, 2019

Number of Young People Aged 15 - 24 Who Had Counselling on Reproductive Health, HIV/AIDS, and Family Planning by Subdistrict in Aceh Utara Regency, 2019

Kecamatan *Subdistrict*		Penyuluhan Kespro *Reproductive Health Counselling*	Penyuluhan HIV/AIDS *HIV/AIDS Counselling*	Penyuluhan KB *Family Planning Counselling*
(1)		(2)	(3)	(4)
1	Sawang	0	0	0
2	Nisam	0	0	0
3	Nisam Antara	0	0	0
4	Banda Baro	0	0	0
5	Kuta Makmur	0	0	0
6	Simpang Kramat	0	0	0
7	Syamtalira Bayu	0	0	0
8	Geuredong Pase	0	0	0
9	Meurah Mulia	0	0	0
10	Matang Kuli	0	0	0
11	Paya Bakong	0	0	0
12	Pirak Timu	0	0	0
13	Cot Girek	0	0	0
14	Tanah Jambo Aye	0	0	0
15	Langkahan	0	0	0
16	Seunuddon	0	0	0
17	Baktiya	0	0	0
18	Baktiya Barat	0	0	0
19	Lhoksukon	0	0	0
20	Tanah Luas	0	0	0
21	Nibong	0	0	0
22	Samudera	0	0	0
23	Syamtalira Aron	0	0	0
24	Tanah Pasir	0	0	0
25	Lapang	0	0	0
26	Muara Batu	0	0	0
27	Dewantara	0	0	0
Aceh Utara		0	0	0

Sumber: Badan Pemberdayaan Masyarakat, Pengendalian Penduduk dan Keluarga Berencana Kabupaten Aceh Utara

Source: Agency for Community Empowerment and Family Welfare of North Aceh Regency

https://acehutarakab.bps.go.id

Tabel 4.2.6 **Jumlah Klinik Keluarga Berencana (KKB) dan Pos Pelayanan Keluarga Berencana Desa (PPKBD) Menurut Kecamatan di Kabupaten Aceh Utara, 2019**

Table ***Number of Family Planning Clinics and Village Family Planning Service Units by Subdistrict in Aceh Utara Regency, 2019***

Kecamatan	*Subdistrict*	KKB *Family Planning Clinnics*	PPKBD *Village Family Planning Service Units*
(1)		(2)	(3)
1	Sawang	1	39
2	Nisam	1	29
3	Nisam Antara	1	6
4	Banda Baro	1	9
5	Kuta Makmur	1	39
6	Simpang Kramat	1	16
7	Syamtalira Bayu	2	38
8	Geuredong Pase	1	11
9	Meurah Mulia	1	50
10	Matang Kuli	2	49
11	Paya Bakong	1	39
12	Pirak Timu	1	23
13	Cot Girek	2	24
14	Tanah Jambo Aye	3	47
15	Langkahan	2	23
16	Seunuddon	2	33
17	Baktiya	2	57
18	Baktiya Barat	1	26
19	Lhoksukon	4	75
20	Tanah Luas	4	57
21	Nibong	1	20
22	Samudera	3	40
23	Syamtalira Aron	2	34
24	Tanah Pasir	1	18
25	Lapang	1	11
26	Muara Batu	3	24
27	Dewantara	7	15
Aceh Utara		52	852

Sumber: Badan Pemberdayaan Masyarakat, Pengendalian Penduduk dan Keluarga Berencana Kabupaten Aceh Utara

Source: Agency for Community Empowerment and Family Welfare of North Aceh Regency

https://acehutarakab.bps.go.id

Tabel / *Table* 4.2.7

Jumlah Pasangan Usia Subur dan Peserta KB Aktif Menurut Kecamatan di Kabupaten Aceh Utara, 2019

Number of Eligible Couples and Family Planning Participants by Subdistrict in Aceh Utara Regency, 2019

Kecamatan *Subdistrict*		Jumlah PUS *Eligible Couples*	Peserta KB Aktif *Family Planning Participants*			
			IUD	MOW	MOP	Kondom *Condom*
(1)		(2)	(3)	(4)	(5)	(6)
1	Sawang	2822	9	1	3	11
2	Nisam	2115	15	4	0	4
3	Nisam Antara	1501	66	0	0	1
4	Banda Baro	1269	3	8	0	3
5	Kuta Makmur	2765	10	1	5	2
6	Simpang Kramat	1561	7	5	0	2
7	Syamtalira Bayu	3048	19	0	2	6
8	Geuredong Pase	813	2	0	1	2
9	Meurah Mulia	2702	37	22	6	6
10	Matang Kuli	2288	7	1	0	1
11	Paya Bakong	3191	3	0	2	1
12	Pirak Timu	1605	4	1	0	4
13	Cot Girek	2777	2	7	0	9
14	Tanah Jambo Aye	5015	22	15	2	18
15	Langkahan	2944	16	0	0	12
16	Seunuddon	3653	18	5	3	5
17	Baktiya	5471	14	7	0	7
18	Baktiya Barat	1443	5	0	0	0
19	Lhoksukon	5143	90	13	9	26
20	Tanah Luas	3521	4	2	2	3
21	Nibong	1298	2	1	0	2
22	Samudera	3659	51	12	4	5
23	Syamtalira Aron	1714	22	12	1	28
24	Tanah Pasir	1520	15	7	0	2
25	Lapang	1198	9	1	0	3
26	Muara Batu	4213	19	6	1	12
27	Dewantara	5911	95	17	9	53
Aceh Utara		75160	566	148	50	228

https://acehutarakab.bps.go.id

Lanjutan Tabel/Continued Table 4.2.7

Kecamatan *Subdistrict*		Peserta KB Aktif *Family Planning Participants*			
		Implan *Implants*	Suntikan *Injection*	Pil *Pill*	Jumlah *Total*
(1)		(7)	(8)	(9)	(10)
1	Sawang	61	1620	145	1,850
2	Nisam	13	1150	128	1,314
3	Nisam Antara	0	667	169	903
4	Banda Baro	0	560	58	632
5	Kuta Makmur	11	1342	144	1,515
6	Simpang Kramat	25	805	66	910
7	Syamtalira Bayu	8	1295	290	1,620
8	Geuredong Pase	4	357	73	439
9	Meurah Mulia	15	1489	126	1,701
10	Matang Kuli	16	1064	223	1,312
11	Paya Bakong	17	1113	107	1,243
12	Pirak Timu	3	1021	259	1,292
13	Cot Girek	19	1238	388	1,663
14	Tanah Jambo Aye	12	2702	526	3,297
15	Langkahan	13	1722	256	2,019
16	Seunuddon	50	1281	215	1,577
17	Baktiya	26	2132	331	2,517
18	Baktiya Barat	9	798	136	948
19	Lhoksukon	51	2160	745	3,094
20	Tanah Luas	15	1454	317	1,797
21	Nibong	8	756	32	801
22	Samudera	23	1794	262	2,151
23	Syamtalira Aron	15	1146	151	1,375
24	Tanah Pasir	9	831	177	1,041
25	Lapang	3	673	135	824
26	Muara Batu	8	1679	164	1,889
27	Dewantara	63	2505	404	3,146
Aceh Utara		497	35354	6027	**42,870**

Sumber: Badan Pemberdayaan Masyarakat, Pengendalian Penduduk dan Keluarga Berencana Kabupaten Aceh Utara

Source: Agency for Community Empowerment and Family Welfare of North Aceh Regency

https://acehutarakab.bps.go.id

Tabel : 4.2.8
Table

Jumlah Peserta KB Menurut Alat Kontrasepsi
Number of Family Planning Participants by Contracepcy Methode and Sub Distric
2019

Kecamatan/ *Sub District*		Jenis Alat Kontrasepsi/ *Contracepcy Methode*			
		IUD	MOP	MOW	Implant
(1)		(2)	(3)	(4)	(5)
1	Sawang	11	3	1	69
2	Nisam	18	0	18	27
3	Nisam Antara	66	0	0	0
4	Banda Baro	15	0	23	0
5	Kuta Makmur	12	5	1	20
6	Simpang Kramat	7	0	5	28
7	Syamtalira Bayu	30	2	22	8
8	Geuredong Pase	10	1	1	11
9	Meurah Mulia	37	6	26	16
10	Matang Kuli	7	0	1	17
11	Paya Bakong	4	2	0	23
12	Pirak Timu	20	0	1	6
13	Cot Girek	2	0	7	22
14	Tanah Jambo Aye	50	2	16	18
15	Langkahan	18	0	2	17
16	Seunuddon	27	3	6	58
17	Baktiya	17	0	7	29
18	Baktiya Barat	6	0	5	9
19	Lhoksukon	132	9	16	80
20	Tanah Luas	24	2	6	19
21	Nibong	2	0	1	10
22	Samudera	62	4	12	25
23	Syamtalira Aron	41	1	20	43
24	Tanah Pasir	20	0	9	14
25	Lapang	9	0	2	3
26	Muara Batu	28	1	8	8
27	Dewantara	101	9	17	72
Jumlah/*Total*		776	50	233	652

https://acehutarakab.bps.go.id

Lanjutan Table/*Continued Table* 4.2.8

Kecamatan/ *Sub District*		Jenis Alat Kontrasepsi/ *Contracepcy Methode*			Jumlah/ *Total*
		Suntik / *Injection*	Pil / *Tablet*	Kondom/ *Condom*	
(1)		(6)	(7)	(8)	(5)
1	Sawang	1905	355	76	2420
2	Nisam	1238	510	63	1874
3	Nisam Antara	707	191	3	967
4	Banda Baro	620	95	3	756
5	Kuta Makmur	1494	174	6	1712
6	Simpang Kramat	1384	296	2	1722
7	Syamtalira Bayu	1338	340	10	1750
8	Geuredong Pase	620	447	66	1156
9	Meurah Mulia	1683	239	28	2035
10	Matang Kuli	1145	324	11	1505
11	Paya Bakong	1220	212	3	1464
12	Pirak Timu	1053	299	4	1383
13	Cot Girek	1346	460	13	1850
14	Tanah Jambo Aye	3089	999	66	4240
15	Langkahan	2189	673	94	2993
16	Seunuddon	1460	461	56	2071
17	Baktiya	2454	570	20	3097
18	Baktiya Barat	904	221	7	1152
19	Lhoksukon	2550	1008	37	3832
20	Tanah Luas	1974	551	49	2625
21	Nibong	882	165	4	1064
22	Samudera	1938	337	12	2390
23	Syamtalira Aron	1478	419	84	2086
24	Tanah Pasir	1010	371	16	1440
25	Lapang	715	183	3	915
26	Muara Batu	1824	268	48	2185
27	Dewantara	2959	749	85	3992
Jumlah/*Total*		41179	10917	869	54676

Sumber : Badan Pemberdayaan Masyarakat, Pengendalian Penduduk dan Keluarga Berencana Kabupaten Aceh Utara
Sources: Agency for Community Empowerment and Family Welfare of North Aceh Regency

https://acehutarakab.bps.go.id

Tabel : 4.2.9 **Jumlah Tenaga Medis Menurut Jenis Kegiatan dan Status Pada Rumah Sakit Umum Daerah Cut Meutia**
Table ***Number of Medical Servants by Kind of Activity and Status at General Hospital Cut Meutia***
2019

Jenis Tenaga/Pendidikan/ *Medical Servant*	Status/*Statue*		
	PNS/ *Civil Servant*	Honor/ Bakti/ Sukarela / *Voluntary*	Jumlah/ *Total*
(1)	(2)	(3)	(4)
I. Medis			
Dokter Umum	17	17	34
Dokter Gigi	2	2	4
Dokter Ahli Bedah	2	-	2
Dokter Ahli Penyakit Dalam	10	-	10
Dokter Ahli Anak	5	3	8
Dokter Ahli Obgyn	3	1	4
Dokter Ahli Radiologi	1	-	1
Dokter Ahli Anestesi	2	2	4
Dokter Ahli Patologi Klinik	2	-	2
Dokter Ahli Jiwa	2	-	2
Dokter Ahli Mata	3	-	3
Dokter Ahli THT	1	-	1
Dokter Ahli Kulit dan Kelamin	-	1	1
Dokter Ahli Kardiologi	-	-	-
Dokter Ahli Paru-paru	3	-	3
Dokter Ahli Saraf	4	-	4
Dokter Ahli Urologi	1	-	1
Dokter Ahli Patologi Anatomi	2	-	2
Dokter Ahli Gigi	1	1	2
Dokter Ahli Bedah Onkologi	1	1	2
Dokter Ahli Bedah Orthopedi	-	1	1
Dokter Ahli Jantung Pembuluh	-	1	1
Dokter Ahli Rehabilitasi Medik	-	1	1
Dokter Konsultan Hipertensi dan Ginjal	1	-	1
Dokter Konsultan Gastroenterhohepatologi	1	-	1
Dokter Konsultan Bedah	-	1	1
Dokter Konsultan Obgyn	-	-	-
MPH/MSM	3	-	3
Jumlah	67	32	99

https://acehutarakab.bps.go.id

Lanjutan Tabel/*Continued Table* 4.2.9

Jenis Tenaga/Pendidikan/ *Medical Servant*	Status/*Statue*		
	PNS/ *Civil Servant*	Honor/ Bakti/ Sukarela / *Voluntary*	Jumlah/ *Total*
(1)	(2)	(3)	(4)
II. Paramedis Non Perawatan			
Apoteker	7	5	12
AKFAR	3	22	25
Psikolog	-	-	-
SKM Non Dokter	13	11	24
Ahli Fisik Medik	-	-	-
Ahli Instalasi Medik	-	-	-
Sarjana Gizi	3	1	4
AKNES (Penata Anestesi)	-	2	2
APRO (Penata Ronsen)	8	6	14
DIV Radiologi	2	-	2
AKZI (Penata Gizi)	4	8	12
AAM (Penata Analis)	-	-	-
AKFIS (Penata Fisioterapi)	9	2	11
DIV. Fisioterapi	2	-	2
SMF	5	1	6
ATEM (Penata Elektro Medik)	3	-	3
AOP (Ortotik Prostetik)	-	-	-
APK-TS (Penilik Kes. Sanitasi)	-	-	-
ARO (Akademi Refraksi Optisen)	3	-	3
AKG (Penata kesehatan Gizi)	-	-	-
SAA (Asisten Apoteker)	-	-	-
Pengatur Gizi	-	-	-
Pengatur Tehnik Gigi	1	-	1
Pembantu Ahli Gizi	1	-	1
Analis Kesehatan	15	21	36
PK (Pekrya Kesehatan Menengah)	2	-	2
APIKES/MR	7	3	10
Teknisi Gigi	2	1	3
AKL	2	-	2
DI. Tehnik Tranfusi	-	-	-
Tenaga Keterapian Fisik Lainnya	-	-	-
Tenaga Kesehatan Lainnya	-	-	-
Magister Farmasi	5	-	5
Magister Kebencanaan	-	1	1
Jumlah	**97**	**84**	**181**

https://acehutarakab.bps.go.id

Lanjutan Tabel/Continued Table 4.2.9

Jenis Tenaga/Pendidikan/ *Medical Servant*	Status/ *Statue*		
	PNS/ *Civil Servant*	Honor/ Bakti/ Sukarela / *Voluntary*	Jumlah/ *Total*
(1)	(2)	(3)	(4)
III. Paramedik Perawatan			
S1 Keperawatan	64	70	134
Akper	44	187	231
Perawat/SPK	7	4	11
Juru Rawat	-	-	-
Penata Perawat jiwa	-	-	-
Perawat Bidan	-	-	-
Bidan	1	-	1
Akbid	26	163	189
SPRG (Perawat Gigi)	1	-	1
Kesehatan Gigi (Penata Gigi)	-	-	-
S2 Perawat Jiwa	1	-	1
D4 Bidan Pendidik	11	24	35
Jumlah	155	448	603

https://acehutarakab.bps.go.id

Lanjutan Tabel/Continued Table 4.2.9

Jenis Tenaga/Pendidikan/ *Medical Servant*	Status/ *Statue*		
	PNS/ *Civil Servant*	Honor/ Bakti/ Sukarela / *Voluntary*	Jumlah/ *Total*
(1)	(2)	(3)	(4)
IV. Non Medik			
S2. Kesehatan Masyarakat	16	-	16
Magister Sain Manajemen	2	-	2
Magister Hukum	1	-	1
Magister Pendidikan	1	-	1
Magister Akuntansi	1	-	1
Sarjana Ekonomi	18	10	28
Sarjana ADM Negara	8	6	14
Sarjana Teknik Informatika	-	7	7
Sarjana Komputer	-	4	4
Sarjana Pendidikan	-	-	-
Sarjana Biologi	-	-	-
Sarjana Guru	-	-	-
Sarjana Tekhnik Elektro	1	-	1
AMIK	1	2	3
D-III Ekonomi	1	-	1
D-III Sekretaris	1	1	2
D-III Akuntansi	-	4	4
D-III Keuangan dan Perbankan	-	6	6
D-III Administrasi Bisnis	-	1	1
D-III Manajemen Informatika	-	1	1
D-III Tekhnik Elektro	-	5	5
D-III Tekhnik Kimia	-	3	3
D-III Tehknik Telekomunikasi	-	2	2
D-III Teknik Sipil	1	-	1
D-I Komputer	-	1	1
STM	1	-	1
SMKK	4	-	4
SMEA	5	3	8
MAN	2	6	8
SMA	36	136	172
SMK	7	41	48
SMP	7	19	26
MIN	1	-	1
SD	5	3	8
Satpam	-	-	-
Jumlah	120	261	381
I Medis	67	32	99
II Paramedis Non Perawatan	97	84	181
III Paramedik Perawatan	155	448	603
IV Non Medik	120	261	381
Jumlah/*Total*	439	825	1,264

Sumber : Rumah Sakit Umum Daerah Cut Meutia
Source : General Hospital Agency of Cut Meutia

https://acehutarakab.bps.go.id

Tabel : 4.2.10 Kegiatan Rawat Inap Pada Rumah Sakit Umum Daerah Cut Meutia
Table Activity of Hospitalizing at General Hospital Cut Meutia
2019

Uraian/ *Descriptions*	Satuan/ *Unit*	Jumlah/ *Number of*
(1)	(2)	(3)
Kapasitas Tempat Tidur	315	315
Tempat Tidur Tersedia	192	192
Jumlah Penderita Masuk	Orang	19,080
Jumlah Penderita keluar Hidup	Orang	18,430
Jumlah Penderita Keluar mati	Orang	668
Jumlah Hari Rawatan	Hari	92,938
Jumlah lama Dirawat	Hari	73,840
Rata-rata lama dirawat (LOS)	Hari	4
Frekwensi Pemakaian TT (BTO)	Kali	61
Interval Pemakaian TT (TOI)	Hari	1
B O R	%	81
G D R (Gruet Death Rate)	45/1000	35 per 1000
N D R (Net Death Rate)	25/1000	16 per 1000

Sumber : Rumah Sakit Umum Daerah Cut Meutia
Source : General Hospital Agency of Cut Meutia

https://acehutarakab.bps.go.id

Tabel : 4.2.11 **Aktivitas Hari Buka Poliklinik-poliklinik**
Table **Pada Rumah Sakit Umum Daerah Cut Meutia**
Activities of Polyclinics at General Hospital Cut Meutia
2019

Poliklinik / *Polyclinics*	Jumlah *Number of Open Days*	Jumlah *Number of Visitor*	Rata-Rata *Visitor per Day*
(1)	(2)	(3)	(4)
Poliklinik Anak	246	7,267	30
Poliklinik Obstetri & Ginekologi/Obgin	246	1,517	6
Poliklinik PKBRS	246	343	1
Poliklinik Penyakit Dalam	246	9,863	40
Poliklinik Bedah	246	2,845	12
Poliklinik Bedah Onkologi	96	5,091	53
Poliklinik Bedah Orthopedi	246	3,512	14
Poliklinik Bedah Digestive	96	1,283	13
Poliklinik T H T	246	8,278	34
Poliklinik Mata	246	13,521	55
Poliklinik Peny. Kulit & Kelamin	246	15,890	65
Poliklinik Rawat Darurat	365	2,017	6
Poliklinik Gigi dan Mulut	246	2,112	9
Poliklinik Rehabilitasi Medik	246	4,538	18
Geriatri	144	1,206	8
Kardiologi	96	7,938	83
Poliklinik Saraf	246	29,634	120
Poliklinik Jiwa	246	7,099	29
Poliklinik Paru	246	11,203	46
Poliklinik Urologi	246	3,936	16
Poliklinik Hipertensi & Ginjal	96	1,509	16
Poliklinik Gastroenterologi Hepatologi	96	1,606	17
Konsultasi Gizi	246	182	1
Poliklinik Diabetes Mellitus	246	995	4
Poliklinik VCT	246	1,412	6
Radiologi	365	12,222	33

Sumber : Rumah Sakit Umum Daerah Cut Meutia
Source : General Hospital Agency of Cut Meutia

https://acehutarakab.bps.go.id

Tabel : 4.2.12 Kegiatan Kebidanan Pada Rumah Sakit Umum Daerah Cut Meutia

Table Activity of Perinatalogy at General Hospital Cut Meutia

2019

Jenis Kegiatan/ *Activities*	Asal Pasien / *Patient from*			
	Rujukan /		Non Rujukan	
	Jumlah/ *Number of*	Mati/ *death*	Jumlah/ *Number of*	Mati/ *death*
(1)	(2)	(3)	(4)	(5)
Jumlah Persalinan				
Persalinan Normal	1	-	10	-
Persalinan Dgn Komplikasi	2	2	45	1
- Perd Sebelum Persalinan	-	-	2	-
- Perd Sesudah Persalinan	3	-	5	-
- Pre Eclampsi	-	-	29	-
- Eclampsi	-	2	5	1
- Infeksi	-	-	6	-
- lain-lain	27	2	688	-
Sectio Caesaria	13	2	161	-
Abortus	6	1	113	-

Sumber : Rumah Sakit Umum Daerah Cut Meutia

Source : General Hospital Agency of Cut Meutia

https://acehutarakab.bps.go.id

Tabel : 4.2.13 **Kegiatan Kebidanan dan Perinatalogi Pada Rumah Sakit Umum Cut Meutia**
Table ***Actuvity of Perinatalogy***
2019

Jenis Kegiatan/ *Activities*	Jumlah/ *Number Of*
(1)	(2)
A. Kebidanan	
1. Persalinan	232
a. Normal	11
b. Persalinan dengan Kompliksi	47
2. Sectio Caesaria	174
3. Abortus	119
B. Perinatologi	-
1. Kelahiran Hidup	-
- Kelahiran < 2500 Gram	50
- Kelahiran > 2500 Gram	175
2. Kematian Perinatal	-
a. Kelahiran Mati	9
b. Mati Neonatal < 7 hari	48

Sumber : Rumah Sakit Umum Daerah Cut Meutia
Source : General Hospital Agency of Cut Meutia

https://acehutarakab.bps.go.id

Tabel : 4.2.14 **Kegiatan Pembedahan Pada Rumah Sakit Umum Cut Meutia**
Table ***Laboratorium of Activity Check Up at Cut Meutia General Hospital***
2019

Spesialisasi/ *Specialization*	Jenis Operasi / *Kind of Operation*				
	Khusus / *special*	Besar / *Large*	Sedang / *Medium*	Kecil / *Small*	Jumlah / *Total*
(1)	(2)	(3)	(4)	(5)	(6)
Bedah / *Surgery*	53	212	710	-	975
Obstetrik & Ginekologi	23	195	146	-	364
T H T	-	343	20	-	363
Mata	-	208	360	-	568
Kulit & Kelamin	-	-	24	-	24
Gigi & Mulut	17	90	21	-	128
Bedah Orthopedi	34	221	76	-	331
Bedah Digestive	7	156	120	-	283
Urologi	43	205	58	-	306
Lain - Lain	-	1	-	-	1
Jumlah/*Total*	177	1,631	1,535	-	3,343

Sumber : Rumah Sakit Umum Daerah Cut Meutia
Source : General Hospital Agency of Cut Meutia

https://acehutarakab.bps.go.id

Tabel : 4.3.1
Table

Jumlah Pemeluk Masing-masing Agama Menurut Kecamatan
Number of Each Religious Followers by Sub Distric
2019

Kecamatan/ *Sub Distric*		Pemeluk Agama/*Religious Followers*					Jumlah/ *Total*
		Islam/ *Moslem*	Katolik/ *Chatolic*	Protestan/ *Protestant*	Hindu/ *Hindu*	Budha/ *Budhhist*	
(1)		(2)	(3)	(4)	(5)	(6)	(7)
1	Sawang	39,528	0	0	0	0	39,528
2	Nisam	19,981	0	0	0	0	19,981
3	Nisam Antara	13,969	0	0	0	0	13,969
4	Banda Baro	8,376	0	0	0	0	8,376
5	Kuta Makmur	27,024	0	0	0	0	27,024
6	Simpang Kramat	10,075	1	1	0	0	10,077
7	Syamtalira Bayu	22,320	0	0	0	0	22,320
8	Geureudong Pase	5,655	0	4	0	0	5,659
9	Meurah Mulia	21,768	0	0	1	0	21,769
10	Matang Kuli	18,960	0	0	0	0	18,960
11	Paya Bakong	15,257	0	6	0	0	15,263
12	Pirak Timu	8,654	0	0	0	0	8,654
13	Cot Girek	21,016	1	43	0	0	21,060
14	Tanah Jambo Aye	45,389	1	6	0	11	45,407
15	Langkahan	23,070	0	0	1	0	23,071
16	Seunuddon	26,264	0	1	0	0	26,265
17	Baktiya	38,597	0	0	0	0	38,597
18	Baktiya Barat	19,663	0	0	0	0	19,663
19	Lhoksukon	50,192	5	9	0	15	50,221
20	Tanah Luas	25,620	0	5	0	0	25,625
21	Nibong	11,081	0	0	0	0	11,081
22	Samudera	28,227	0	0	0	1	28,228
23	Syamtalira Aron	19,667	0	2	0	0	19,669
24	Tanah Pasir	10,100	0	5	0	0	10,105
25	Lapang	9,070	0	0	0	0	9,070
26	Muara Batu	28,216	0	0	0	0	28,216
27	Dewantara	47,400	10	35	1	74	47,520
	Jumlah/*Total*	615,139	18	117	3	101	615,378

Sumber : Kantor Kementrian Agama Kabupaten Aceh Utara
Source : Ministry of Religon Office of North Aceh Regency

http://acehutarakab.bps.go.id

Tabel : 4.3.2
Table

Jumlah Rumah Ibadah Menurut Kecamatan
Number of Worship Places by Sub Distric
2019

	Kecamatan/ *Sub Distric*	Rumah Ibadah/*Worship Places*					
		Masjid/ *Mosque*	Meunasah/ *Meunasah*	Musalla/ *Prayer House*	Gereja/ *Church*	Pura/ *Temple*	Vihara/ *Monastry*
	(1)	(2)	(3)	(4)	(5)	(6)	(7)
1	Sawang	28	39	32	-	-	-
2	Nisam	11	29	24	-	-	-
3	Nisam Antara	11	6	5	-	-	-
4	Banda Baro	5	9	6	-	-	-
5	Kuta Makmur	19	39	16	-	-	-
6	Simpang Kramat	6	16	15	-	-	-
7	Syamtalira Bayu	8	38	10	-	-	-
8	Geureudong Pase	4	12	7	-	-	-
9	Meurah Mulia	12	50	13	-	-	-
10	Matang Kuli	12	49	23	-	-	-
11	Paya Bakong	13	39	8	-	-	-
12	Pirak Timu	7	23	10	-	-	-
13	Cot Girek	21	24	19	-	-	-
14	Tanah Jambo Aye	18	47	17	-	-	-
15	Langkahan	25	23	47	-	-	-
16	Seunuddon	16	33	14	-	-	-
17	Baktiya	21	57	77	-	-	-
18	Baktiya Barat	12	26	24	-	-	-
19	Lhoksukon	32	75	31	-	-	-
20	Tanah Luas	15	57	12	-	-	-
21	Nibong	6	20	9	-	-	-
22	Samudera	9	40	11	-	-	-
23	Syamtalira Aron	8	34	15	-	-	-
24	Tanah Pasir	4	18	13	-	-	-
25	Lapang	2	11	7	-	-	-
26	Muara Batu	9	24	18	-	-	-
27	Dewantara	10	25	21	-	-	-
	Jumlah/*Total*	344	863	504	0	0	0

Sumber : Kantor Kementrian Agama Kabupaten Aceh Utara
Source : Ministry of Religon Office of North Aceh Regency

https://acehutarakab.bps.go.id

Tabel	4.3.3	Jumlah Desa/Kelurahan yang Mengalami Bencana Alam Menurut Kecamatan di Kabupaten Aceh Utara, 2019-2021
Table		*Number of Villages that Had Natural Disaster by Subdistrict in Aceh Utara Regency, 2019-2021*

Kecamatan/ *Subdistrict*	**Banjir/ *Flood***			**Gempa Bumi/ *Earthquake***			**Tanah Longsor/ *Landslide***		
	2019	**2020**	**2021**	**2019**	**2020**	**2021**	**2019**	**2020**	**2021**
(1)	(2)	(3)	(4)	(5)	(6)	(7)	(8)	(9)	(10)
Sawang	10	5	6	–	–	–	2	2	–
Nisam	4	3	4	–	–	13	–	–	–
Nisam Antara	–	–	–	–	–	–	–	–	1
Banda Baro	7	–	–	–	–	–	–	–	–
Kuta Makmur	4	1	4	1	–	–	–	–	–
Simpang Keramat	1	–	9	–	–	–	–	–	–
Syamtalira Bayu	–	–	2	–	–	–	–	–	–
Geureudong Pase	2	7	5	–	–	–	1	–	1
Meurah Mulia	–	–	12	–	–	–	–	–	–
Matangkuli	26	13	26	–	–	–	–	–	–
Paya Bakong	2	2	8	–	–	11	–	1	2
Pirak Timu	14	17	16	–	–	–	–	–	–
Cot Girek	2	–	2	–	–	–	–	–	–
Tanah Jambo Aye	–	–	12	–	–	–	–	–	–
Langkahan	9	6	4	11	–	–	–	1	–
Seunuddon	–	–	26	–	–	–	–	–	–
Baktiya	1	1	16	–	–	–	–	–	–
Baktiya Barat	4	1	24	1	–	–	–	–	–
Lhoksukon	9	10	55	–	–	–	–	–	–
Tanah Luas	6	3	17	–	–	–	–	–	–
Nibong	–	–	5	–	–	–	–	–	1
Samudera	10	1	4	2	–	–	1	–	–
Syamtalira Aron	9	–	29	–	–	–	–	–	–
Tanah Pasir	1	–	17	–	–	–	–	–	–
Lapang	4	3	2	5	–	–	2	1	2
Muara Batu	–	–	–	–	–	–	–	–	–
Dewantara	–	–	4	–	–	–	–	–	–
Aceh Utara	**125**	**73**	**309**	**20**	**–**	**24**	**6**	**5**	**7**

Catatan/*Note*	**Desa pada tabel ini termasuk Unit Permukiman Transmigrasi (UPT) yang masih dibina oleh kementerian terkait dan nagari di Provinsi Sumatera Barat/ *Villages in this table are included in Transmigration Settlement Unit which is still fostered by the relevant ministries and the nagari in the Province of Sumatera Barat*** **Terjadi dalam tiga tahun terakhir sampai dengan saat pencacahan/ *Occured during the last three years by the time of enumeration***
Sumber/ *Source*	**BPS, Pendataan Potensi Desa (Podes)/ *BPS-Statistics Indonesia, Village Potential Data Collecting***

https://acehutarakab.bps.go.id

Tabel : 4.3.4
Table

Jumlah Peristiwa Nikah dan Rujuk
Number of Marriages and Reconciliations
2019

Kecamatan/ *Sub Distric*		Bulan/*Month*			
		Januari/ *January*	Pebruari/ *February*	Maret/ *March*	April/ *April*
	(1)	(2)	(3)	(4)	(5)
1	Sawang	33	31	19	32
2	Nisam	19	12	11	22
3	Nisam Antara	18	14	11	22
4	Banda Baro	5	9	3	5
5	Kuta Makmur	26	21	31	23
6	Simpang Kramat	5	5	11	9
7	Syamtalira Bayu	14	18	28	20
8	Geureudong Pase	5	8	4	5
9	Meurah Mulia	22	13	19	21
10	Matang Kuli	14	13	23	25
11	Paya Bakong	14	17	22	24
12	Pirak Timu	2	4	9	14
13	Cot Girek	18	10	10	13
14	Tanah Jambo Aye	33	25	24	56
15	Langkahan	20	30	23	35
16	Seunuddon	19	16	24	32
17	Baktiya	22	28	28	50
18	Baktiya Barat	17	15	17	27
19	Lhoksukon	26	31	37	48
20	Tanah Luas	19	11	23	18
21	Nibong	4	6	13	10
22	Samudera	21	17	19	28
23	Syamtalira Aron	9	14	18	20
24	Tanah Pasir	7	4	9	9
25	Lapang	10	7	9	5
26	Muara Batu	28	18	16	22
27	Dewantara	30	46	31	46
Jumlah/*Total*		460	443	492	641

https://acehutarakab.bps.go.id

Lanjutan Tabel/*Continued Table* 4.3.4

Kecamatan/ *Sub Distric*	Bulan/*Month*			
	Mei/ May	Juni/ *June*	Juli/ *July*	Agustus/ *August*
(1)	(6)	(7)	(8)	(9)
1 Sawang	5	41	18	40
2 Nisam	9	20	17	24
3 Nisam Antara	1	26	16	14
4 Banda Baro	1	4	5	10
5 Kuta Makmur	4	28	15	31
6 Simpang Kramat	0	12	2	12
7 Syamtalira Bayu	7	29	8	18
8 Geureudong Pase	1	7	6	9
9 Meurah Mulia	5	31	8	32
10 Matang Kuli	2	22	5	26
11 Paya Bakong	0	16	5	92
12 Pirak Timu	5	10	6	14
13 Cot Girek	3	9	12	27
14 Tanah Jambo Aye	5	65	9	56
15 Langkahan	0	25	14	33
16 Seunuddon	4	42	6	38
17 Baktiya	12	51	69	57
18 Baktiya Barat	3	29	7	66
19 Lhoksukon	10	61	21	112
20 Tanah Luas	3	38	14	77
21 Nibong	0	19	3	26
22 Samudera	3	39	12	40
23 Syamtalira Aron	2	24	7	44
24 Tanah Pasir	2	16	1	15
25 Lapang	1	6	1	16
26 Muara Batu	2	34	15	24
27 Dewantara	9	50	18	43
Jumlah/*Total*	99	754	320	996

https://acehutarakab.bps.go.id

Lanjutan Tabel/*Continued Table* 4.3.4

Kecamatan/ *Sub Distric*	Bulan/*Month*				Jumlah/ *Total*
	September/ *September*	Oktober/ *October*	Nopember/ *November*	Desember/ *December*	
(1)	(10)	(11)	(12)	(13)	(14)
1 Sawang	59	46	33	40	397
2 Nisam	16	18	13	13	194
3 Nisam Antara	14	13	6	7	162
4 Banda Baro	6	9	5	10	72
5 Kuta Makmur	21	13	16	21	247
6 Simpang Kramat	7	11	4	4	82
7 Syamtalira Bayu	11	32	8	11	193
8 Geureudong Pase	1	5	2	1	54
9 Meurah Mulia	16	41	5	7	220
10 Matang Kuli	6	20	5	7	163
11 Paya Bakong	5	20	3	8	226
12 Pirak Timu	2	9	3	0	78
13 Cot Girek	13	24	18	8	155
14 Tanah Jambo Aye	19	75	14	12	423
15 Langkahan	6	38	3	19	257
16 Seunuddon	17	37	4	9	248
17 Baktiya	24	91	13	18	463
18 Baktiya Barat	11	40	6	8	246
19 Lhoksukon	36	69	21	27	499
20 Tanah Luas	10	28	11	17	269
21 Nibong	5	12	5	6	109
22 Samudera	16	40	6	11	252
23 Syamtalira Aron	12	23	4	9	186
24 Tanah Pasir	5	11	2	3	84
25 Lapang	6	18	4	0	83
26 Muara Batu	26	19	19	21	244
27 Dewantara	36	26	26	40	391
Jumlah/*Total*	406	788	259	337	5,997

Sumber : Kantor Kementrian Agama Kabupaten Aceh Utara
Source : Ministry of Religon Office of North Aceh Regency

https://acehutarakab.bps.go.id

Tabel : 4.3.5 **Jumlah Jamaah Haji Menurut Kecamatan**
Table ***Number of Moslems Pilgrims by Sub Distric***
2019

	Kecamatan/ *Sub Distric*	Laki-laki/ *Male*	Perempuan/ *Female*	Jumlah/ *Total*
	(1)	(2)	(3)	(4)
1	Sawang	11	11	22
2	Nisam	27	35	62
3	Nisam Antara	1	1	2
4	Banda Baro	0	0	0
5	Kuta Makmur	16	16	32
6	Simpang Kramat	4	3	7
7	Syamtalira Bayu	4	5	9
8	Geureudong Pase	1	0	1
9	Meurah Mulia	11	19	30
10	Matang Kuli	15	19	34
11	Paya Bakong	1	0	1
12	Pirak Timu	1	1	2
13	Cot Girek	3	6	9
14	Tanah Jambo Aye	16	15	31
15	Langkahan	2	5	7
16	Seunuddon	6	12	18
17	Baktiya	13	18	31
18	Baktiya Barat	4	7	11
19	Lhoksukon	11	13	24
20	Tanah Luas	18	22	40
21	Nibong	8	9	17
22	Samudera	10	5	15
23	Syamtalira Aron	13	18	31
24	Tanah Pasir	1	2	3
25	Lapang	0	0	0
26	Muara Batu	5	15	20
27	Dewantara	29	44	73
28	Mutasi dari Kota/Kab lain	-	-	-
Jumlah/*Total*		231	833	532

Sumber : Kantor Kementrian Agama Kabupaten Aceh Utara
Source : Ministry of Religon Office of North Aceh Regency

https://acehutarakab.bps.go.id

Tabel : 4.3.6
Table

Jumlah Tanah Waqaf Menurut Kecamatan
Number of Waqaf Lands by Sub Distric
2019

	Kecamatan/ *Sub Distric*	Perwaqafan				
		Jumlah Lokasi	Bersertifikat	AIW/APAIW		Luas (m^2) Seluruhnya
				Sudah	Belum	
	(1)					
1	Sawang	-	66	127	-	199,149
2	Nisam	-	49	46	-	154,195
3	Nisam Antara	-	4	16	-	10,489
4	Banda Baro	-	29	111	-	215,876
5	Kuta Makmur	-	197	73	-	51,525
6	Simpang Kramat	-	66	4	-	160,100
7	Syamtalira Bayu	-	75	41	-	274,901
8	Geureudong Pase	-	3	17	-	35,128
9	Meurah Mulia	-	43	8	-	15,591
10	Matang Kuli	-	154	79	-	141,422
11	Paya Bakong	-	23	55	-	87,433
12	Pirak Timu	-	3	62	-	72,201
13	Cot Girek	-	13	56	-	170,703
14	Tanah Jambo Aye	-	35	67	-	178,762
15	Langkahan	-	8	32	-	71,277
16	Seunuddon	-	77	123	-	100,824
17	Baktiya	-	217	24	-	28,432
18	Baktiya Barat	-	44	68	-	105,112
19	Lhoksukon	-	58	197	-	264,040
20	Tanah Luas	-	115	15	-	174,315
21	Nibong	-	18	12	-	48,528
22	Samudera	-	57	17	-	15,867
23	Syamtalira Aron	-	14	71	-	132,243
24	Tanah Pasir	-	35	18	-	41,884
25	Lapang	-	20	5	-	53,430
26	Muara Batu	-	35	230	-	182,143
27	Dewantara	-	56	53	-	143,266
	Jumlah/*Total*	0	1,514	1,627	-	3,128,836

Sumber : Kantor Kementrian Agama Kabupaten Aceh Utara
Source : Ministry of Religon Office of North Aceh Regency

https://acehutarakab.bps.go.id

Tabel : 4.3.7 **Jumlah Fungsionaris Agama Islam Menurut Kecamatan**
Table ***Number of Islamic Functionarist by Sub District***
2019

	Kecamatan/ *Sub Distric*	Ulama	Muba-ligh	Khatib Masjid	Imam Masjid	Guru TKA/ TPA	Da'i
	(1)	(2)	(3)	(4)	(5)	(6)	(7)
1	Sawang	15	7	24	26	16	11
2	Nisam	4	51	53	11	18	9
3	Nisam Antara	2	20	37	10	45	9
4	Banda Baro	4	7	8	5	23	6
5	Kuta Makmur	6	32	40	20	44	32
6	Simpang Kramat	0	12	31	6	9	12
7	Syamtalira Bayu	8	20	32	8	82	15
8	Geureudong Pase	0	6	12	4	2	2
9	Meurah Mulia	17	41	25	12	27	7
10	Matang Kuli	10	29	30	13	45	29
11	Paya Bakong	13	45	30	13	40	35
12	Pirak Timu	6	25	35	7	10	25
13	Cot Girek	6	21	22	22	24	11
14	Tanah Jambo Aye	5	30	29	29	45	20
15	Langkahan	3	29	29	29	50	29
16	Seunuddon	7	16	16	16	64	0
17	Baktiya	6	40	114	29	52	32
18	Baktiya Barat	10	25	17	15	24	30
19	Lhoksukon	26	79	153	39	37	35
20	Tanah Luas	12	25	80	16	49	15
21	Nibong	3	11	17	6	12	11
22	Samudera	7	20	20	9	22	6
23	Syamtalira Aron	5	3	9	7	35	2
24	Tanah Pasir	5	20	4	4	10	11
25	Lapang	1	4	30	2	32	8
26	Muara Batu	4	15	119	41	51	6
27	Dewantara	6	10	50	10	95	5
	Jumlah/*Total*	191	643	1,066	409	963	413

Sumber : Kantor Kementrian Agama Kabupaten Aceh Utara
Source : Ministry of Religon Office of North Aceh Regency

https://acehutarakab.bps.go.id

Tabel : 4.3.8
Table

Jumlah Pondok Pesantren Menurut Kecamatan
Number of Moslem Boarding School by Sub District
2019

	Kecamatan/ *Sub Distric*	Modern/ *Modern*	Tradisional/ *Traditional*	Jumlah/ *Total*
	(1)	(2)	(3)	(3)
1	Sawang	0	8	8
2	Nisam	1	6	7
3	Nisam Antara	0	2	2
4	Banda Baro	2	0	2
5	Kuta Makmur	1	3	4
6	Simpang Kramat	0	2	2
7	Syamtalira Bayu	1	11	12
8	Geureudong Pase	0	0	0
9	Meurah Mulia	2	4	6
10	Matang Kuli	2	6	8
11	Paya Bakong	1	1	2
12	Pirak Timu	1	5	6
13	Cot Girek	1	4	5
14	Tanah Jambo Aye	2	10	12
15	Langkahan	1	5	6
16	Seunuddon	2	10	12
17	Baktiya	3	9	12
18	Baktiya Barat	2	5	7
19	Lhoksukon	2	22	24
20	Tanah Luas	2	9	11
21	Nibong	1	5	6
22	Samudera	2	8	10
23	Syamtalira Aron	2	6	8
24	Tanah Pasir	0	5	5
25	Lapang	0	1	1
26	Muara Batu	1	8	9
27	Dewantara	3	7	10
Jumlah/*Total*		35	162	197

Sumber : Kantor Kementrian Agama Kabupaten Aceh Utara
Source : Ministry of Religon Office of North Aceh Regency

https://acehutarakab.bps.go.id

Tabel : 4.3.9 **Jumlah Pondok Pesantren dan Santri Menurut Kecamatan**
Table ***Number of Moslem Boarding School and Student by Sub District***
2019

Kecamatan/ *Sub Distric*		Jumlah/*Number of*	
		Pesantren/ *Moslem Boarding School*	Santri/ *Student*
(1)		(2)	(3)
1	Sawang	8	1,140
2	Nisam	7	860
3	Nisam Antara	2	202
4	Banda Baro	2	471
5	Kuta Makmur	4	975
6	Simpang Kramat	2	345
7	Syamtalira Bayu	12	1,712
8	Geureudong Pase	0	0
9	Meurah Mulia	6	695
10	Matang Kuli	8	1,706
11	Paya Bakong	2	785
12	Pirak Timu	6	833
13	Cot Girek	5	650
14	Tanah Jambo Aye	12	2,134
15	Langkahan	6	5,950
16	Seunuddon	12	1,860
17	Baktiya	12	1,639
18	Baktiya Barat	7	885
19	Lhoksukon	24	3,560
20	Tanah Luas	11	1,500
21	Nibong	6	578
22	Samudera	10	1,060
23	Syamtalira Aron	8	869
24	Tanah Pasir	5	860
25	Lapang	1	312
26	Muara Batu	9	2,597
27	Dewantara	10	2,400
Jumlah/*Total*		197	36,578

Sumber : Kantor Kementrian Agama Kabupaten Aceh Utara
Source : Ministry of Religon Office of North Aceh Regency

https://acehutarakab.bps.go.id

Tabel : 4.3.10 **Jumlah Santri Pondok Pesantren yang Melaksanakan Jalur Sekolah/Tradisional dan Salafiah Menurut Kecamatan**
Table ***Number of Student at Moslem Boarding School Traditional and Salafiah Methode by Sub Distric***
2019

	Kecamatan/ *Sub Distric*	Laki-laki/ *Male*	Perempuan/ *Female*	Jumlah/ *Total*
	(1)	(2)	(3)	(4)
1	Sawang	445	695	1,140
2	Nisam	521	339	860
3	Nisam Antara	94	108	202
4	Banda Baro	219	252	471
5	Kuta Makmur	461	514	975
6	Simpang Kramat	167	178	345
7	Syamtalira Bayu	1,031	681	1,712
8	Geureudong Pase	0	0	0
9	Meurah Mulia	344	351	695
10	Matang Kuli	836	870	1,706
11	Paya Bakong	381	404	785
12	Pirak Timu	471	362	833
13	Cot Girek	424	226	650
14	Tanah Jambo Aye	978	1,156	2,134
15	Langkahan	3,251	2,699	5,950
16	Seunuddon	913	947	1,860
17	Baktiya	803	836	1,639
18	Baktiya Barat	481	404	885
19	Lhoksukon	1,710	1,850	3,560
20	Tanah Luas	780	720	1,500
21	Nibong	272	306	578
22	Samudera	600	460	1,060
23	Syamtalira Aron	468	401	869
24	Tanah Pasir	434	426	860
25	Lapang	165	147	312
26	Muara Batu	1,255	1,342	2,597
27	Dewantara	1,210	1,190	2,400
Jumlah/*Total*		18,714	17,864	36,578

Sumber : Kantor Kementrian Agama Kabupaten Aceh Utara
Source : Ministry of Religon Office of North Aceh Regency

https://acehutarakab.bps.go.id

Tabel : 4.3.11 **Jumlah Ustadz Pondok Pesantren yang Melaksanakan Jalur Sekolah/Tradisional dan Salafiah Menurut Kecamatan**
Table ***Number of Teacher at Moslem Boarding School Traditional and Salafiah Methode by Sub Distric***
2019

	Kecamatan/ *Sub Distric*	Laki-laki/ *Male*	Perempuan/ *Female*	Jumlah/ *Total*
	(1)	(2)	(3)	(4)
1	Sawang	72	35	107
2	Nisam	44	28	72
3	Nisam Antara	12	5	17
4	Banda Baro	9	6	15
5	Kuta Makmur	43	26	69
6	Simpang Kramat	6	4	10
7	Syamtalira Bayu	51	36	87
8	Geureudong Pase	0	0	0
9	Meurah Mulia	48	25	73
10	Matang Kuli	55	34	89
11	Paya Bakong	23	6	29
12	Pirak Timu	20	17	37
13	Cot Girek	32	12	44
14	Tanah Jambo Aye	135	78	213
15	Langkahan	172	80	252
16	Seunuddon	48	34	82
17	Baktiya	98	61	159
18	Baktiya Barat	49	28	77
19	Lhoksukon	210	149	359
20	Tanah Luas	96	52	148
21	Nibong	32	19	51
22	Samudera	42	29	71
23	Syamtalira Aron	37	22	59
24	Tanah Pasir	27	19	46
25	Lapang	6	4	10
26	Muara Batu	54	31	85
27	Dewantara	87	65	152
	Jumlah/*Total*	1,508	905	2,413

Sumber : Kantor Kementrian Agama Kabupaten Aceh Utara
Source : Ministry of Religon Office of North Aceh Regency

https://acehutarakab.bps.go.id

Tabel : 4.3.26 **Banyaknya Sarana Pendidikan Agama Non Formal Menurut Kecamatan**
Table ***Number of Non Formal Islamic Education Facilities by Sub Distric***
2019

	Kecamatan/ *Sub Distric*	Balai Pengajian	TK Al-Qur'an	Taman Pendidikan Al-Qur'an
	(1)	(2)	(3)	(4)
1	Sawang	74	0	3
2	Nisam	71	0	6
3	Nisam Antara	61	0	0
4	Banda Baro	53	0	0
5	Kuta Makmur	84	0	9
6	Simpang Kramat	70	0	3
7	Syamtalira Bayu	68	0	8
8	Geureudong Pase	50	0	0
9	Meurah Mulia	69	0	8
10	Matang Kuli	52	0	8
11	Paya Bakong	61	0	3
12	Pirak Timu	65	0	3
13	Cot Girek	68	0	0
14	Tanah Jambo Aye	75	0	3
15	Langkahan	71	0	3
16	Seunuddon	64	0	12
17	Baktiya	60	0	17
18	Baktiya Barat	66	0	1
19	Lhoksukon	89	0	4
20	Tanah Luas	67	0	5
21	Nibong	55	0	3
22	Samudera	65	0	4
23	Syamtalira Aron	63	0	7
24	Tanah Pasir	68	0	2
25	Lapang	65	0	0
26	Muara Batu	67	0	8
27	Dewantara	79	0	15
Jumlah/*Total*		1,800	0	135

Sumber : Kantor Departemen Agama Kabupaten Aceh Utara
Source : Ministry of Religious Office of North Aceh Regency

https://acehutarakab.bps.go.id

Tabel : 4.3.28 Banyaknya Lembaga Non-Profit Yang Terdaftar
Table **Dalam Kabupaten Aceh Utara**
Number of Non-Profit Registered in North Aceh Regency
2016-2019

Jenis Lembaga Non-Profit	Tahun			
	2016	2017	2018	2019
(1)	(2)	(3)	(4)	(5)
Perkumpulan Sosial/Kebudayaan/Olahraga dan Hobi	123	140	141	122
Lembaga Swadaya Masyarakat (LSM)	14	17	18	12
Lembaga Keagamaan	64	56	55	54

Sumber : Badan Kesatuan Bangsa Dan Politik Kabupaten Aceh Utara
Source : North Aceh Political and National Unity Agency

https://acehutarakab.bps.go.id

Tabel / ***Table*** **4.4.1** **Garis Kemiskinan, Jumlah, dan Persentase Penduduk Miskin di Kabupaten Aceh Utara, 2014-2021**

Poverty Line, Number, and Percentage of Poor People in Aceh Utara Regency, 2014-2021

Tahun *Year*	Garis Kemiskinan (rupiah/kapita/bulan) *Urban Poverty Line (rupiah/capita/month)*	Jumlah Penduduk Miskin (ribu) *Number of Poor People (thousand)*	Persentase Penduduk Miskin *Percentage of Poor People*
(1)	(2)	(3)	(4)
2014	276,137	112.70	19.58
2015	280,683	111.44	19.20
2016	301,733	115.05	19.46
2017	318,729	118.74	19.78
2018	340,086	111.27	18.27
2019	353,856	107.34	17.39
2020	375,394	106.41	17.02
2021	392.412	109.49	17.43

Sumber/*Source*: BPS, Survei Sosial Ekonomi Nasional Maret/*BPS-Statistics Indonesia, March National Socio economic Survey*

https://acehutarakab.bps.go.id

Tabel / ***Table*** **4.4.2** **Indeks Kedalaman Kemiskinan dan Indeks Keparahan Kemiskinan di Kabupaten Aceh Utara, 2014-2021**

Poverty Gap Index and Poverty Severity Index in Aceh Utara Regency, 2014-2021

Tahun *Year*	Indeks Kedalaman Kemiskinan (P1) *Poverty Gap Index*	Indeks Keparahan Kemiskinan (P2) *Poverty Severity Index*
(1)	(2)	(3)
2014	3.08	0.74
2015	3.14	0.82
2016	3.14	0.66
2017	3.22	0.83
2018	3.20	0.87
2019	2.44	0.55
2020	2.60	0.63
2021	2.17	0.43

Sumber/*Source*: BPS, Survei Sosial Ekonomi Nasional Maret/*BPS-Statistics Indonesia, March National Socio economic Survey*

https://acehutarakab.bps.go.id

5. | PERTANIAN, KEHUTANAN, PETERNAKAN DAN PERIKANAN

AGRICULTURE, FORESTRY, LIVESTOCK AND FISHERY

PRODUKSI BUAH-BUAHAN DAN SAYURAN
DI KABUPATEN ACEH UTARA
TAHUN 2020

PEPAYA 140,397 KW

DURIAN 94,540 KW

MANGGA 26,410 KW

https://acehutarakab.bps.go.id

KECAMATAN BAKTIYA
ADALAH KECAMATAN YANG
MEMPRODUKSI PADI TERBANYAK
DI KABUPATEN ACEH UTARA
TAHUN 2018

50,120,89 TON

KECAMATAN MUARA BATU
ADALAH KECAMATAN YANG
MEMPRODUKSI IKAN HASIL PERIKANAN LAUT TERBANYAK
DI KABUPATEN ACEH UTARA
TAHUN 2018

5,362,30 TON

https://acehutarakab.bps.go.id

Tabel	5.1.1	Luas Panen Tanaman Sayuran Menurut Kecamatan dan Jenis Tanaman di Kabupaten Aceh Utara, 2020 dan 20201
Table		*Harvested Area of Vegetables by Subdistrict and Kind of Plant in Aceh Utara Regency, 2020 and 2021*

Kecamatan/ *Subdistrict*	**Bawang Daun/ *Scallion* (ha/ ha)**		**Bawang Merah/ *Shallots* (ha/ ha)**		**Bawang Putih/ *Garlic* (ha/ ha)**		**Bayam/ *Spinach* (ha/ ha)**		**Blewah/ *Blewah* (ha/ ha)**		**Buncis/ *string bean* (ha/ ha)**		**Cabai Besar/ *Chili/Big chili* (ha/ ha)**	
	2020	**2021**	**2020**	**2021**	**2020**	**2021**	**2020**	**2021**	**2020**	**2021**	**2020**	**2021**	**2020**	**2021**
(1)	(2)	(3)	(4)	(5)	(6)	(7)	(8)	(9)	(10)	(11)	(12)	(13)	(14)	(15)
Sawang	-	-	6	2	-	-	-	-	-	-	-	-	23	13
Nisam	-	-	3	3	-	-	8	24	-	-	-	-	10	-
Nisam Antara	-	-	-	-	-	-	9	7	-	-	-	-	19	10
Banda Baro	-	-	-	-	-	-	-	-	-	-	-	-	3	2
Kuta Makmur	-	-	-	4	-	-	-	-	-	-	-	-	8	14
Simpang Keramat	-	-	-	-	-	-	2	1	-	-	-	-	11	27
Syamtalira Bayu	-	-	-	-	-	-	11	10	-	-	-	-	7	5
Geureudong Pase	-	-	3	-	-	-	-	10	-	-	-	-	2	3
Meurah Mulia	-	-	2	2	-	-	1	3	-	-	-	-	12	2
Matangkuli	-	-	-	-	-	-	9	6	-	-	-	-	2	7
Paya Bakong	-	-	1	-	-	-	15	15	-	-	-	-	3	-
Pirak Timu	-	-	-	-	-	-	-	-	-	-	-	-	3	3
Cot Girek	-	-	-	-	-	-	3	34	-	-	-	-	3	18
Tanah Jambo Aye	-	-	-	-	-	-	12	15	-	-	-	-	12	18
Langkahan	-	-	-	-	-	-	2	21	-	-	-	-	16	20
Seunuddon	-	-	-	1	-	-	12	1	-	-	-	-	8	9
Baktiya	-	-	-	-	-	-	12	12	-	-	-	-	11	11
Baktiya Barat	-	-	-	-	-	-	12	9	-	-	-	4	5	11
Lhoksukon	-	-	-	-	-	-	12	13	1	-	-	-	2	-
Tanah Luas	-	-	-	-	-	-	-	3	-	-	-	-	5	6
Nibong	-	-	1	-	-	-	16	38	-	-	-	-	17	30
Samudera	-	-	2	-	-	-	8	7	-	-	-	-	2	2
Syamtalira Aron	-	-	3	-	-	-	12	19	-	-	-	-	7	3
Tanah Pasir	-	-	-	1	-	-	-	-	-	-	-	-	-	2
Lapang	-	-	-	-	-	-	5	-	-	-	-	-	-	-
Muara Batu	-	-	-	-	-	-	-	-	-	-	-	-	4	5
Dewantara	-	-	-	6	-	-	12	15	-	-	-	-	-	15
Aceh Utara	**-**	**-**	**21**	**19**	**-**	**-**	**173**	**263**	**1**	**-**	**-**	**4**	**195**	**236**

https://acehutarakab.bps.go.id

Tabel / *Table* 5.1.1 Lanjutan

Kecamatan/ *Subdistrict*	Cabai Rawit/ *Chili/Cayenne Pepper* (ha/ ha)		Jamur/ *Mushrooms* (m2/ m2)		Kacang Merah/ *Red Beans* (ha/ ha)		Kacang Panjang/ *Long Beans* (ha/ ha)		Kangkung/ *Water Spinach* (ha/ ha)		Kembang Kol/ *Cauliflower* (ha/ ha)		Kentang/ *Potato* (ha/ ha)		Ketimun/ *Cucumber* (ha/ ha)	
	2020	2021	2020	2021	2020	2021	2020	2021	2020	2021	2020	2021	2020	2021	2020	2021
(1)	(16)	(17)	(18)	(19)	(20)	(21)	(22)	(23)	(24)	(25)	(26)	(27)	(28)	(29)	(30)	(31)
Sawang	16	3	-	-	-	-	29	9	-	-	-	-	-	-	35	10
Nisam	-	-	-	-	-	-	10	13	10	9	-	-	-	-	13	14
Nisam Antara	11	6	-	1	-	-	20	11	9	3	-	-	-	-	16	6
Banda Baro	2	2	-	-	-	-	3	4	-	-	-	-	-	-	7	6
Kuta Makmur	6	8	-	-	-	-	7	11	-	-	-	-	-	-	6	5
Simpang Keramat	13	27	-	-	-	-	10	13	-	12	-	-	-	-	-	8
Syamtalira Bayu	3	1	-	-	-	-	14	10	4	9	-	-	-	-	16	14
Geureudong Pase	1	4	-	-	-	-	2	-	-	10	-	-	-	-	4	-
Meurah Mulia	3	1	-	-	-	-	3	3	1	3	-	-	-	-	2	4
Matangkuli	-	4	-	-	-	-	-	8	9	4	-	-	-	-	-	5
Paya Bakong	-	-	-	-	-	-	9	12	10	17	-	-	-	-	10	14
Pirak Timu	13	2	-	-	-	-	19	13	-	-	-	-	-	-	7	14
Cot Girek	3	10	-	-	-	-	5	19	3	27	-	-	-	-	2	21
Tanah Jambo Aye	12	13	-	-	-	-	11	15	12	12	-	-	-	-	12	17
Langkahan	7	15	-	-	-	-	21	24	-	31	-	-	-	-	10	6
Seunuddon	-	4	-	-	-	-	6	18	12	-	-	-	-	-	19	10
Baktiya	2	2	-	-	-	-	12	14	12	12	-	-	-	-	13	13
Baktiya Barat	4	1	-	-	-	-	-	6	12	18	-	-	-	-	-	8
Lhoksukon	-	-	-	-	-	-	2	4	12	10	-	-	-	-	3	4
Tanah Luas	3	2	-	-	-	-	15	16	-	-	-	-	-	-	16	17
Nibong	4	19	-	-	-	-	17	32	11	30	-	-	-	-	12	27
Samudera	3	1	-	15	-	-	2	2	8	6	-	-	-	-	3	2
Syamtalira Aron	-	-	-	-	-	-	5	6	12	18	-	-	-	-	5	6
Tanah Pasir	1	-	-	-	-	-	6	7	-	-	-	-	-	-	5	6
Lapang	-	-	-	-	-	-	2	-	5	-	-	-	-	-	2	-
Muara Batu	1	-	2	-	-	-	1	2	-	-	-	-	-	-	2	-
Dewantara	-	8	1,200	-	-	-	4	11	12	15	-	-	-	-	2	14
Aceh Utara	**108**	**133**	**1,202**	**16**	**-**	**-**	**235**	**283**	**154**	**246**	**-**	**-**	**-**	**-**	**222**	**251**

https://acehutarakab.bps.go.id

Tabel / *Table* 5.1.1 Lanjutan

Kecamatan/ *Subdistrict*	Kubis/ *Cabbage* (ha/ ha)		Labu Siam/ *Chayote* (ha/ ha)		Lobak/ *Radish* (ha/ ha)		Melon/ *Melon* (ha/ ha)		Paprika/ *Bell Pepper* (ha/ ha)		Petsai/Sawi/ *Chinese Cabbage/mustard green* (ha/ ha)		Semangka/ *Water Melon* (ha/ ha)		Stroberi/ *Strawberry* (ha/ ha)		Terung/ *Eggplant* (ha/ ha)		Tomat/ *Tomato* (ha/ ha)		Wortel/ *Carrot* (ha/ ha)	
	2020	2021	2020	2021	2020	2021	2020	2021	2020	2021	2020	2021	2020	2021	2020	2021	2020	2021	2020	2021	2020	2021
(1)	(32)	(33)	(34)	(35)	(36)	(37)	(38)	(39)	(40)	(41)	(42)	(43)	(44)	(45)	(46)	(47)	(48)	(49)	(50)	(51)	(52)	(53)
Sawang	-	-	-	-	-	-	-	3	-	-	-	-	3	1	-	-	27	8	7	1	-	-
Nisam	-	-	-	-	-	-	-	-	-	-	-	-	-	2	-	-	6	12	-	-	-	-
Nisam Antara	-	-	3	2	-	-	-	-	-	-	-	-	-	-	-	-	8	2	-	-	-	-
Banda Baro	-	-	-	-	-	-	-	1	-	-	-	-	-	-	-	-	-	-	-	-	-	-
Kuta Makmur	-	-	2	6	-	-	-	-	-	-	-	-	1	5	-	-	5	6	-	-	-	-
Simpang Keramat	-	-	-	-	-	-	-	-	-	-	-	-	-	5	-	-	7	11	-	-	-	-
Syamtalira Bayu	-	-	-	-	-	-	-	-	-	-	-	-	-	-	-	-	6	5	-	-	-	-
Geureudong Pase	-	-	-	-	-	-	-	-	-	-	-	-	-	-	-	-	2	1	-	-	-	-
Meurah Mulia	-	-	-	-	-	-	-	-	-	-	-	-	-	1	-	-	-	-	-	-	-	-
Matangkuli	-	-	-	-	-	-	-	-	-	-	-	-	-	-	-	-	-	2	-	-	-	-
Paya Bakong	-	-	-	-	-	-	-	-	-	-	-	-	-	-	-	-	-	-	-	-	-	-
Pirak Timu	-	-	-	-	-	-	-	-	-	-	-	-	-	-	-	-	12	10	-	-	-	-
Cot Girek	-	-	-	-	-	-	-	4	-	-	-	-	-	8	-	1	1	15	-	13	-	-
Tanah Jambo Aye	-	-	-	-	-	-	2	-	-	-	-	-	7	9	-	-	6	9	-	-	-	-
Langkahan	-	-	-	-	-	-	-	-	-	-	-	-	-	-	-	-	21	18	-	-	-	-
Seunuddon	-	-	-	-	-	-	-	-	-	-	-	-	26	5	-	-	6	10	-	-	-	-
Baktiya	-	-	-	-	-	-	-	-	-	-	-	-	1	1	-	-	5	3	-	-	-	-
Baktiya Barat	-	-	-	-	-	-	-	-	-	-	-	-	-	3	-	-	-	-	-	-	-	-
Lhoksukon	-	-	-	-	-	-	1	-	-	-	-	1	1	-	-	-	-	-	-	1	-	-
Tanah Luas	-	-	-	-	-	-	-	-	-	-	-	-	-	-	-	-	12	8	-	-	-	-
Nibong	-	-	-	-	-	-	-	-	-	-	-	-	-	-	-	-	9	18	-	1	-	-
Samudera	-	-	-	-	-	-	-	-	-	-	-	-	11	4	-	-	9	6	3	1	-	-
Syamtalira Aron	-	-	-	-	-	-	-	-	-	-	-	-	-	-	-	-	3	1	1	1	-	-
Tanah Pasir	-	-	-	-	-	-	-	-	-	-	-	-	3	8	-	-	1	2	-	-	-	-
Lapang	-	-	-	-	-	-	-	-	-	-	-	-	-	-	-	-	1	-	3	-	-	-
Muara Batu	-	-	-	1	-	-	-	3	-	-	-	-	2	-	-	-	1	-	2	3	-	-
Dewantara	-	-	-	-	-	-	4	7	-	-	-	-	-	-	-	-	4	5	4	5	-	-
Aceh Utara	**-**	**-**	**5**	**9**	**-**	**-**	**7**	**18**	**-**	**-**	**-**	**1**	**55**	**52**	**-**	**1**	**152**	**152**	**20**	**26**	**-**	**-**

Sumber/ ***Source*** **BPS, Statistik Pertanian Hortikultura** ***SPH/ BPS-Statistics Indonesia, Agricultural Statistic for Horticulture SPH***

https://acehutarakab.bps.go.id

Tabel 5.1.2 Produksi Tanaman Sayuran Menurut Kecamatan dan Jenis Tanaman di Kabupaten Aceh Utara, 2020 dan 2021

Table *Production of Vegetables by Subdistrict and Kind of Plant in Aceh Utara Regency, 2020 and 2021*

Kecamatan/ *Subdistrict*	Bawang Daun/ *Scallion* (kw/ qui)		Bawang Merah/ *Shallots* (kw/ qui)		Bawang Putih/ *Garlic* (kw/ qui)		Bayam/ *Spinach* (kw/ qui)		Blewah/ *Blewah* (kw/ qui)		Buncis/ *string bean* (kw/ qui)		Cabai Besar/ *Chili/Big chili* (kw/ qui)	
	2020	2021	2020	2021	2020	2021	2020	2021	2020	2021	2020	2021	2020	2021
(1)	(2)	(3)	(4)	(5)	(6)	(7)	(8)	(9)	(10)	(11)	(12)	(13)	(14)	(15)
Sawang	-	-	350	30	-	-	-	-	-	-	-	-	5,340	550
Nisam	-	-	30	150	-	-	207	342	-	-	-	-	116	-
Nisam Antara	-	-	-	-	-	-	192	93	-	-	-	-	578	363
Banda Baro	-	-	-	-	-	-	-	-	-	-	-	-	10	12
Kuta Makmur	-	-	-	210	-	-	-	-	-	-	-	-	105	885
Simpang Keramat	-	-	-	-	-	-	2	12	-	-	-	-	245	271
Syamtalira Bayu	-	-	-	-	-	-	169	243	-	-	-	-	362	178
Geureudong Pase	-	-	90	-	-	-	-	166	-	-	-	-	74	57
Meurah Mulia	-	-	4	150	-	-	18	98	-	-	-	-	320	160
Matangkuli	-	-	-	-	-	-	142	44	-	-	-	-	72	428
Paya Bakong	-	-	2	-	-	-	750	243	-	-	-	-	32	-
Pirak Timu	-	-	-	-	-	-	-	-	-	-	-	-	292	247
Cot Girek	-	-	-	-	-	-	32	928	-	-	-	-	372	3,880
Tanah Jambo Aye	-	-	-	-	-	-	120	170	-	-	-	-	550	1,750
Langkahan	-	-	-	-	-	-	2	156	-	-	-	-	270	159
Seunuddon	-	-	-	16	-	-	131	10	-	-	-	-	314	363
Baktiya	-	-	-	-	-	-	92	100	-	-	-	-	226	262
Baktiya Barat	-	-	-	-	-	-	233	120	-	-	-	56	42	242
Lhoksukon	-	-	-	-	-	-	122	131	1	-	-	-	215	-
Tanah Luas	-	-	-	-	-	-	-	47	-	-	-	-	238	228
Nibong	-	-	40	-	-	-	133	744	-	-	-	-	298	1,098
Samudera	-	-	140	-	-	-	109	355	-	-	-	-	72	165
Syamtalira Aron	-	-	182	-	-	-	239	251	-	-	-	-	420	227
Tanah Pasir	-	-	-	100	-	-	-	-	-	-	-	-	-	30
Lapang	-	-	-	-	-	-	125	-	-	-	-	-	-	-
Muara Batu	-	-	-	-	-	-	-	-	-	-	-	-	210	458
Dewantara	-	-	-	420	-	-	465	456	-	-	-	-	-	1,444
Aceh Utara	**-**	**-**	**838**	**1076**	**-**	**-**	**3,283**	**4,709**	**1**	**-**	**-**	**56**	**10,773**	**13,457**

https://acehutarakab.bps.go.id

Tabel / *Table* 5.1.2 Lanjutan

Kecamatan/ *Subdistrict*	Cabai Rawit/ *Chili/Cayenne Pepper* (kw/ qui)		Jamur/ *Mushrooms* (kg/ kg)		Kacang Merah/ *Red Beans* (kw/ qui)		Kacang Panjang/ *Long Beans* (kw/ qui)		Kangkung/ *Water Spinach* (kw/ qui)		Kembang Kol/ *Cauliflower* (kw/ qui)		Kentang/ *Potato* (kw/ qui)		Ketimun/ *Cucumber* (kw/ qui)	
	2020	2021	2020	2021	2020	2021	2020	2021	2020	2021	2020	2021	2020	2021	2020	2021
(1)	(16)	(17)	(18)	(19)	(20)	(21)	(22)	(23)	(24)	(25)	(26)	(27)	(28)	(29)	(30)	(31)
Sawang	2,600	250	-	-	-	-	7,000	530	-	-	-	-	-	-	14,600	1,350
Nisam	-	-	-	-	-	-	22	952	214	161	-	-	-	-	308	360
Nisam Antara	643	156	-	1	-	-	1,010	520	201	48	-	-	-	-	1,089	344
Banda Baro	4	42	-	-	-	-	6	175	-	-	-	-	-	-	11	315
Kuta Makmur	71	483	-	-	-	-	102	925	-	-	-	-	-	-	44	155
Simpang Keramat	274	332	-	-	-	-	168	344	-	98	-	-	-	-	-	179
Syamtalira Bayu	230	20	-	-	-	-	1,137	749	485	1,001	-	-	-	-	1,820	2,255
Geureudong Pase	343	89	-	-	-	-	98	-	-	144	-	-	-	-	381	-
Meurah Mulia	80	10	-	-	-	-	180	355	21	191	-	-	-	-	252	545
Matangkuli	-	220	-	-	-	-	-	480	128	35	-	-	-	-	-	67
Paya Bakong	-	-	-	-	-	-	642	535	645	1,256	-	-	-	-	379	1,485
Pirak Timu	983	226	-	-	-	-	748	536	-	-	-	-	-	-	225	1,111
Cot Girek	490	1,590	-	-	-	-	314	3,240	222	3,271	-	-	-	-	260	2,195
Tanah Jambo Aye	840	1,190	-	-	-	-	330	630	1,200	855	-	-	-	-	800	1,805
Langkahan	225	702	-	-	-	-	369	632	-	196	-	-	-	-	336	56
Seunuddon	-	32	-	-	-	-	320	587	157	-	-	-	-	-	501	234
Baktiya	177	9	-	-	-	-	163	403	259	192	-	-	-	-	255	579
Baktiya Barat	27	3	-	-	-	-	-	291	229	183	-	-	-	-	-	175
Lhoksukon	-	-	-	-	-	-	105	227	1,220	990	-	-	-	-	305	270
Tanah Luas	25	104	-	-	-	-	700	970	-	-	-	-	-	-	1,275	1,605
Nibong	52	672	-	-	-	-	502	1,496	99	548	-	-	-	-	380	1,483
Samudera	52	60	-	5	-	-	8	110	212	500	-	-	-	-	19	320
Syamtalira Aron	-	-	-	-	-	-	560	670	1,487	1,161	-	-	-	-	867	1,051
Tanah Pasir	153	-	-	-	-	-	466	1,369	-	-	-	-	-	-	665	1,770
Lapang	-	-	-	-	-	-	300	-	175	-	-	-	-	-	300	-
Muara Batu	70	-	1	-	-	-	2	125	-	-	-	-	-	-	2	-
Dewantara	-	960	1 250	-	-	-	84	1,550	835	602	-	-	-	-	110	3,002
Aceh Utara	**7,339**	**7,150**	**1 251**	**6**	**-**	**-**	**15,336**	**18,401**	**7,789**	**11,432**	**-**	**-**	**-**	**-**	**25,184**	**22,711**

https://acehutarakab.bps.go.id

Tabel / *Table* 5.12 Lanjutan

Kecamatan/ *Subdistrict*	Kubis/ *Cabbage* (kw/ qui)		Labu Siam/ *Chayote* (kw/ qui)		Lobak/ *Radish* (kw/ qui)		Melon/ *Melon* (kw/ qui)		Paprika/ *Bell Pepper* (kw/ qui)		Petsai/Sawi/ *Chinese Cabbage/mustard green* (kw/ qui)		Semangka/ *Water Melon* (kw/ qui)		Stroberi/ *Strawberry* (kw/ qui)		Terung/ *Eggplant* (kw/ qui)		Tomat/ *Tomato* (kw/ qui)		Wortel/ *Carrot* (kw/ qui)	
	2020	2021	2020	2021	2020	2021	2020	2021	2020	2021	2020	2021	2020	2021	2020	2021	2020	2021	2020	2021	2020	2021
(1)	(32)	(33)	(34)	(35)	(36)	(37)	(38)	(39)	(40)	(41)	(42)	(43)	(44)	(45)	(46)	(47)	(48)	(49)	(50)	(51)	(52)	(53)
Sawang	-	-	-	-	-	-	-	130	-	-	-	-	202	100	-	-	7,100	500	940	100	-	-
Nisam	-	-	-	-	-	-	-	-	-	-	-	-	-	17	-	-	74	405	-	-	-	-
Nisam Antara	-	-	122	109	-	-	-	-	-	-	-	-	-	-	-	-	438	58	-	-	-	-
Banda Baro	-	-	-	-	-	-	-	20	-	-	-	-	-	-	-	-	-	-	-	-	-	-
Kuta Makmur	-	-	35	410	-	-	-	-	-	-	-	-	1	295	-	-	39	163	-	-	-	-
Simpang Keramat	-	-	-	-	-	-	-	-	-	-	-	-	-	9	-	-	47	198	-	-	-	-
Syamtalira Bayu	-	-	-	-	-	-	-	-	-	-	-	-	-	-	-	-	610	705	-	-	-	-
Geureudong Pase	-	-	-	-	-	-	-	-	-	-	-	-	-	-	-	-	680	140	-	-	-	-
Meurah Mulia	-	-	-	-	-	-	-	-	-	-	-	-	-	1	-	-	-	-	-	-	-	-
Matangkuli	-	-	-	-	-	-	-	-	-	-	-	-	-	-	-	-	-	30	-	-	-	-
Paya Bakong	-	-	-	-	-	-	-	-	-	-	-	-	-	-	-	-	-	-	-	-	-	-
Pirak Timu	-	-	-	-	-	-	-	-	-	-	-	-	-	-	-	-	236	864	-	-	-	-
Cot Girek	-	-	-	-	-	-	-	350	-	-	-	-	-	500	-	150	280	2,800	-	2,005	-	-
Tanah Jambo Aye	-	-	-	-	-	-	150	-	-	-	-	-	205	755	-	-	300	565	-	-	-	-
Langkahan	-	-	-	-	-	-	-	-	-	-	-	-	-	-	-	-	357	579	-	-	-	-
Seunuddon	-	-	-	-	-	-	-	-	-	-	-	-	1,097	180	-	-	308	381	-	-	-	-
Baktiya	-	-	-	-	-	-	-	-	-	-	-	-	5	2	-	-	176	104	-	-	-	-
Baktiya Barat	-	-	-	-	-	-	-	-	-	-	-	-	-	35	-	-	-	-	-	-	-	-
Lhoksukon	-	-	-	-	-	-	1	-	-	-	-	111	1	-	-	-	-	-	-	200	-	-
Tanah Luas	-	-	-	-	-	-	-	-	-	-	-	-	-	-	-	-	740	715	-	-	-	-
Nibong	-	-	-	-	-	-	-	-	-	-	-	-	-	-	-	-	157	1,215	-	10	-	-
Samudera	-	-	-	-	-	-	-	-	-	-	-	-	248	360	-	-	519	340	125	10	-	-
Syamtalira Aron	-	-	-	-	-	-	-	-	-	-	-	-	-	-	-	-	915	100	125	120	-	-
Tanah Pasir	-	-	-	-	-	-	-	-	-	-	-	-	356	235	-	-	140	130	-	-	-	-
Lapang	-	-	-	-	-	-	-	-	-	-	-	-	-	-	-	-	100	-	400	-	-	-
Muara Batu	-	-	-	20	-	-	-	375	-	-	-	-	2	-	-	-	1	-	39	220	-	-
Dewantara	-	-	-	-	-	-	200	670	-	-	-	-	-	-	-	-	180	372	190	440	-	-
Aceh Utara	**-**	**-**	**157**	**539**	**-**	**-**	**351**	**1,545**	**-**	**-**	**-**	**111**	**2,117**	**2,489**	**-**	**150**	**13,397**	**10,364**	**1,819**	**3,105**	**-**	**-**

Sumber/ ***Source*** BPS, Statistik Pertanian Hortikultura SPH/ BPS-Statistics Indonesia, Agricultural Statistic for Horticulture SPH

www.acehutarakab.bps.go.id

Tabel	5.1.3	Luas Panen Tanaman Sayuran dan Buah–Buahan Semusim Menurut Jenis Tanaman, 2019-2021		
Table		*Harvested Area of Seasonal Vegetables and Fruits by Kind of Plant, 2019-2021*		
Jenis Tanaman/ *Kind of Plants*	**Satuan/ *Unit***	**2019**	**2020**	**2021**
(1)	(2)	(3)	(4)	(5)
Bawang Daun/ *Scallion*	ha/ ha	-	-	-
Bawang Merah/ *Shallots*	ha/ ha	31	21	19
Bawang Putih/ *Garlic*	ha/ ha	-	-	-
Bayam/ *Spinach*	ha/ ha	159	173	263
Blewah/ *Blewah*	ha/ ha	1	1	-
Buncis/ *string bean*	ha/ ha	-	-	4
Cabai Besar/ *Chili/Big chili*	ha/ ha	188	195	236
Cabai Rawit/ *Chili/Cayenne Pepper*	ha/ ha	93	108	133
Jamur/ *Mushrooms*	m2/ m2	1 100	1 202	16
Kacang Merah/ *Red Beans*	ha/ ha	-	-	-
Kacang Panjang/ *Long Beans*	ha/ ha	247	235	283
Kangkung/ Water *Spinach*	ha/ ha	131	154	246
Kembang Kol/ *Cauliflower*	ha/ ha	1	-	-
Kentang/ *Potato*	ha/ ha	-	-	-
Ketimun/ *Cucumber*	ha/ ha	227	222	251
Kubis/ *Cabbage*	ha/ ha	-	-	-
Labu Siam/ *Chayote*	ha/ ha	9	5	9
Lobak/ *Radish*	ha/ ha	-	-	-
Melon/ *Melon*	ha/ ha	7	7	18
Paprika/ *Bell Pepper*	ha/ ha	-	-	-
Petsai/Sawi/ *Chinese Cabbage/mustard green*	ha/ ha	-	-	1
Semangka/ *Water Melon*	ha/ ha	44	55	52
Stroberi/ *Strawberry*	ha/ ha	-	-	1
Terung/ *Eggplant*	ha/ ha	142	152	152
Tomat/ *Tomato*	ha/ ha	17	20	26
Wortel/ *Carrot*	ha/ ha	-	-	-
Sumber/ *Source*	**BPS, Statistik Pertanian Hortikultura SPH/ *BPS-Statistics Indonesia, Agricultural Statistic for Horticulture SPH***			

https://acehutarakab.bps.go.id

Tabel	5.1.4	Produksi Tanaman Sayuran dan Buah–Buahan Semusim Menurut Jenis Tanaman, 2019-2021		
Table		*Production of Seasonal Vegetables and Fruits by Kind of Plant, 2019-2021*		
Jenis Tanaman/ *Kind of Plants*	**Satuan/ *Unit***	**2019**	**2020**	**2021**
(1)	(2)	(3)	(4)	(5)
Bawang Daun/ *Scallion*	kw/ qui	-	-	-
Bawang Merah/ *Shallots*	kw/ qui	560	838	1,076
Bawang Putih/ *Garlic*	kw/ qui	-	-	-
Bayam/ *Spinach*	kw/ qui	2,477	3,283	4,709
Blewah/ *Blewah*	kw/ qui	2	1	-
Buncis/ *string bean*	kw/ qui	-	-	56
Cabai Besar/ *Chili/Big chili*	kw/ qui	7,827	10,773	13,457
Cabai Rawit/ *Chili/Cayenne Pepper*	kw/ qui	4,765	7,339	7,150
Jamur/ *Mushrooms*	kg/ kg	1,650	1,251	6
Kacang Merah/ *Red Beans*	kw/ qui	-	-	-
Kacang Panjang/ *Long Beans*	kw/ qui	12,583	15,336	18,401
Kangkung/ Water *Spinach*	kw/ qui	6,495	7,789	11,432
Kembang Kol/ *Cauliflower*	kw/ qui	150	-	-
Kentang/ *Potato*	kw/ qui	-	-	-
Ketimun/ *Cucumber*	kw/ qui	24,446	25,184	22,711
Kubis/ *Cabbage*	kw/ qui	-	-	-
Labu Siam/ *Chayote*	kw/ qui	71	157	539
Lobak/ *Radish*	kw/ qui	-	-	-
Melon/ *Melon*	kw/ qui	751	351	1,545
Paprika/ *Bell Pepper*	kw/ qui	-	-	-
Petsai/Sawi/ *Chinese Cabbage/mustard green*	kw/ qui	-	-	111
Semangka/ *Water Melon*	kw/ qui	1,668	2,117	2,489
Stroberi/ *Strawberry*	kw/ qui	-	-	150
Terung/ *Eggplant*	kw/ qui	14,032	13,397	10,364
Tomat/ *Tomato*	kw/ qui	1,206	1,819	3,105
Wortel/ *Carrot*	kw/ qui	-	-	-
Sumber/ *Source*	**BPS, Statistik Pertanian Hortikultura SPH/ *BPS-Statistics Indonesia, Agricultural Statistic for Horticulture SPH***			

https://acehutarakab.bps.go.id

Tabel	5.1.5	Luas Panen Tanaman Biofarmaka Menurut Kecamatan dan Jenis Tanaman di Kabupaten Aceh Utara, 2020 dan 2021
Table		*Harvested Area of Medicinal Plants by Subdistrict and Kind of Plant in Aceh Utara Regency, 2020 and 2021*

Kecamatan/ *Subdistrict*	**Dlingo/*Dringo/ Calamus* (m2/ m2)**		**Jahe/ *Ginger* (m2/ m2)**		**Kapulaga/ *Java Cardamom* (m2/ m2)**		**Keji Beling/ *Verbenaceae* (m2/ m2)**		**Kencur/ *East Indian Galanga*/ (m2/ m2)**		**Kunyit/ *Turmeric* (m2/ m2)**		**Laos/Lengkuas/ *Galanga* (m2/ m2)**	
	2020	**2021**	**2020**	**2021**	**2020**	**2021**	**2020**	**2021**	**2020**	**2021**	**2020**	**2021**	**2020**	**2021**
(1)	(2)	(3)	(4)	(5)	(6)	(7)	(8)	(9)	(10)	(11)	(12)	(13)	(14)	(15)
Sawang	-	-	9,000	6,000	-	-	-	-	3,600	-	14,600	2,000	5,300	-
Nisam	-	-	4	-	-	-	-	-	-	-	5	-	-	-
Nisam Antara	-	-	29,000	10,000	-	-	-	-	1,600	800	6,600	2,000	3,300	2,400
Banda Baro	-	-	-	-	-	-	-	-	-	-	-	-	-	-
Kuta Makmur	-	-	-	2	-	-	-	-	-	-	-	-	-	-
Simpang Keramat	-	-	210	400	-	-	-	-	360	170	1,770	700	-	-
Syamtalira Bayu	-	-	-	-	-	-	-	-	-	-	2	-	-	-
Geureudong Pase	-	-	2	-	-	-	-	-	-	-	3	-	-	-
Meurah Mulia	-	-	-	1,230	-	-	-	-	-	-	-	465	-	886
Matangkuli	-	-	-	-	-	-	-	-	-	-	-	-	-	-
Paya Bakong	-	-	712	-	-	-	-	-	-	-	611	-	-	-
Pirak Timu	-	-	3,000	7,000	-	-	-	-	-	-	5,000	6,000	-	-
Cot Girek	-	-	-	450	-	-	-	-	-	110	-	850	-	81
Tanah Jambo Aye	-	-	1	2	-	-	-	-	-	-	1	2	-	-
Langkahan	-	-	-	15,000	-	-	-	-	-	-	-	1,500	-	-
Seunuddon	-	-	-	-	-	-	-	-	-	-	-	-	-	-
Baktiya	-	-	-	416	-	-	-	-	-	-	-	88	-	-
Baktiya Barat	-	-	-	-	-	-	-	-	-	-	-	-	-	-
Lhoksukon	-	-	200	5,010	-	-	-	-	-	-	-	-	-	-
Tanah Luas	-	-	25,000	7,000	-	-	-	-	-	-	23,000	5,000	-	-
Nibong	-	-	-	4	-	-	-	-	-	-	2	3	-	-
Samudera	-	-	-	-	-	-	-	-	-	-	-	-	-	-
Syamtalira Aron	-	-	-	-	-	-	-	-	-	-	-	-	-	-
Tanah Pasir	-	-	-	-	-	-	-	-	-	-	-	-	-	-
Lapang	-	-	-	2,650	-	-	-	-	-	-	-	300	-	3,350
Muara Batu	-	-	-	-	-	-	-	-	-	-	-	-	-	-
Dewantara	-	-	-	-	-	-	-	-	-	-	-	-	-	-
Aceh Utara	**-**	**-**	**67,129**	**55,164**	**-**	**-**	**-**	**-**	**5,560**	**1,080**	**51,594**	**18,908**	**8,600**	**6,717**

https://acehutarakab.bps.go.id

Tabel 5.1.5 Lanjutan

Table

Kecamatan/ *Subdistrict*	Lempuyang/ *Zingiber Aromaticum* (m2/ m2)		Lidah Buaya/ *Aloevera* (m2/ m2)		Mahkota Dewa/ *Phaleria Macrocarpa* (pohon/ tree)		Mengkudu/Pace/ *Indian Mulberry* (pohon/ tree)		Sambiloto/ *King of Bitter* (m2/ m2)		Temuireng/ *Black Turmeric* (m2/ m2)		Temukunci/ *Chinese Keys* (m2/ m2)		Temulawak/ *Java Turmeric* (m2/ m2)	
	2020	2021	2020	2021	2020	2021	2020	2021	2020	2021	2020	2021	2020	2021	2020	2021
(1)	(16)	(17)	(18)	(19)	(20)	(21)	(22)	(23)	(24)	(25)	(26)	(27)	(28)	(29)	(30)	(31)
Sawang	-	-	-	-	-	-	-	-	-	-	-	-	-	-	-	-
Nisam	-	-	-	-	-	-	-	-	-	-	-	-	-	-	-	-
Nisam Antara	-	-	-	-	-	-	-	-	-	-	-	-	-	-	-	-
Banda Baro	-	-	-	-	-	-	-	-	-	-	-	-	-	-	-	-
Kuta Makmur	-	-	-	-	-	-	-	-	-	-	-	-	-	-	-	-
Simpang Keramat	-	-	-	-	-	-	-	-	-	-	-	-	-	-	-	-
Syamtalira Bayu	-	-	-	-	-	-	-	-	-	-	-	-	-	-	-	-
Geureudong Pase	-	-	-	-	-	-	-	-	-	-	-	-	-	-	-	-
Meurah Mulia	-	-	-	-	-	-	-	-	-	-	-	-	-	-	-	286
Matangkuli	-	-	-	-	-	-	-	-	-	-	-	-	-	-	-	-
Paya Bakong	-	-	-	-	-	-	-	-	-	-	-	-	-	-	-	-
Pirak Timu	-	-	-	-	-	-	-	-	-	-	-	-	-	-	-	-
Cot Girek	-	-	-	320	-	-	-	-	-	-	-	-	-	-	-	53
Tanah Jambo Aye	-	-	-	-	-	-	-	-	-	-	-	-	-	-	-	-
Langkahan	-	-	-	-	-	-	-	-	-	-	-	-	-	-	-	-
Seunuddon	-	-	-	-	-	-	-	-	-	-	-	-	-	-	-	-
Baktiya	-	-	-	-	-	-	-	-	-	-	-	-	-	-	-	-
Baktiya Barat	-	-	-	-	-	-	-	-	-	-	-	-	-	-	-	-
Lhoksukon	-	-	-	-	-	-	-	-	-	-	-	-	-	-	-	-
Tanah Luas	-	-	-	-	-	-	-	-	-	-	-	-	-	-	-	-
Nibong	-	-	-	-	-	-	-	-	-	-	-	-	-	-	-	-
Samudera	-	-	-	-	-	-	-	-	-	-	-	-	-	-	-	-
Syamtalira Aron	-	-	-	-	-	-	-	-	-	-	-	-	-	-	-	-
Tanah Pasir	-	-	-	-	-	-	-	-	-	-	-	-	-	-	-	-
Lapang	-	-	-	-	-	-	-	-	-	-	-	-	-	-	-	-
Muara Batu	-	-	-	-	-	-	-	-	-	-	-	-	-	-	-	-
Dewantara	-	-	-	-	-	-	-	-	-	-	-	-	-	-	-	-
Aceh Utara	**-**	**-**	**-**	**320**	**-**	**-**	**-**	**-**	**-**	**-**	**-**	**-**	**-**	**-**	**-**	**339**

Sumber/ ***Source*** **BPS, Statistik Pertanian Hortikultura SPH/ BPS-Statistics Indonesia, Agricultural Statistic for Horticulture SPH**

https://acehutarakab.bps.go.id

Tabel	5.1.6	Produksi Tanaman Biofarmaka Menurut Kecamatan dan Jenis Tanaman di Kabupaten Aceh Utara, 2020 dan 2021
Table		*Production of Medicinal Plants by Subdistrict and Kind of Plant in Aceh Utara Regency, 2020 and 2021*

Kecamatan/ *Subdistrict*	Dlingo/*Dringo*/ *Calamus* (kg/ kg)		Jahe/ *Ginger* (kg/ kg)		Kapulaga/ *Java Cardamom* (kg/ kg)		Keji Beling/ *Verbenaceae* (kg/ kg)		Kencur/ *East Indian Galangal* (kg/ kg)		Kunyit/ *Turmeric* (kg/ kg)		Laos/Lengkuas/ *Galanga* (kg/ kg)	
	2020	2021	2020	2021	2020	2021	2020	2021	2020	2021	2020	2021	2020	2021
(1)	(2)	(3)	(4)	(5)	(6)	(7)	(8)	(9)	(10)	(11)	(12)	(13)	(14)	(15)
Sawang	-	-	36,400	12,000	-	-	-	-	8,800	-	41,160	4,000	17,100	-
Nisam	-	-	47	-	-	-	-	-	-	-	34	-	-	-
Nisam Antara	-	-	64,000	20,800	-	-	-	-	2,400	1,550	9,200	14,700	3,700	6,400
Banda Baro	-	-	-	-	-	-	-	-	-	-	-	-	-	-
Kuta Makmur	-	-	-	20	-	-	-	-	-	-	-	-	-	-
Simpang Keramat	-	-	293	290	-	-	-	-	3,400	1,700	12,413	2,450	-	-
Syamtalira Bayu	-	-	-	-	-	-	-	-	-	-	1	-	-	-
Geureudong Pase	-	-	2	-	-	-	-	-	-	-	3	-	-	-
Meurah Mulia	-	-	-	8,000	-	-	-	-	-	-	-	4,650	-	7,944
Matangkuli	-	-	-	-	-	-	-	-	-	-	-	-	-	-
Paya Bakong	-	-	171	-	-	-	-	-	-	-	263	-	-	-
Pirak Timu	-	-	6,880	12,000	-	-	-	-	-	-	14,520	9,000	-	-
Cot Girek	-	-	-	130	-	-	-	-	-	110	-	400	-	125
Tanah Jambo Aye	-	-	7	30	-	-	-	-	-	-	8	20	-	-
Langkahan	-	-	-	8,000	-	-	-	-	-	-	-	700	-	-
Seunuddon	-	-	-	-	-	-	-	-	-	-	-	-	-	-
Baktiya	-	-	-	351	-	-	-	-	-	-	-	66	-	-
Baktiya Barat	-	-	-	-	-	-	-	-	-	-	-	-	-	-
Lhoksukon	-	-	48	2,300	-	-	-	-	-	-	-	-	-	-
Tanah Luas	-	-	16,180	3,950	-	-	-	-	-	-	14,400	2,200	-	-
Nibong	-	-	-	20	-	-	-	-	-	-	1	20	-	-
Samudera	-	-	-	-	-	-	-	-	-	-	-	-	-	-
Syamtalira Aron	-	-	-	-	-	-	-	-	-	-	-	-	-	-
Tanah Pasir	-	-	-	-	-	-	-	-	-	-	-	-	-	-
Lapang	-	-	-	4,400	-	-	-	-	-	-	-	200	-	6,600
Muara Batu	-	-	-	-	-	-	-	-	-	-	-	-	-	-
Dewantara	-	-	-	-	-	-	-	-	-	-	-	-	-	-
Aceh Utara	**-**	**-**	**124,028**	**72,291**	**-**	**-**	**-**	**-**	**14,600**	**3,360**	**92,003**	**38,406**	**20,800**	**21,069**

https://acehutarakab.bps.go.id

Tabel / *Table* 5.1.6 Lanjutan

Kecamatan/ *Subdistrict*	Lempuyang/ *Zingiber Aromaticum* (kg/ kg)		Lidah Buaya/ *Aloevera* (kg/ kg)		Mahkota Dewa/ *Phaleria Macrocarpa* (kg/ kg)		Mengkudu/*Pace*/ *Indian Mulberry* (kg/ kg)		Sambiloto/ *King of Bitter* (kg/ kg)		Temuireng/ *Black Turmeric* (kg/ kg)		Temukunci/ *Chinese Keys* (kg/ kg)		Temulawak/ *Java Turmeric* (kg/ kg)	
	2020	2021	2020	2021	2020	2021	2020	2021	2020	2021	2020	2021	2020	2021	2020	2021
(1)	(16)	(17)	(18)	(19)	(20)	(21)	(22)	(23)	(24)	(25)	(26)	(27)	(28)	(29)	(30)	(31)
Sawang	-	-	-	-	-	-	-	-	-	-	-	-	-	-	-	-
Nisam	-	-	-	-	-	-	-	-	-	-	-	-	-	-	-	-
Nisam Antara	-	-	-	-	-	-	-	-	-	-	-	-	-	-	-	-
Banda Baro	-	-	-	-	-	-	-	-	-	-	-	-	-	-	-	-
Kuta Makmur	-	-	-	-	-	-	-	-	-	-	-	-	-	-	-	-
Simpang Keramat	-	-	-	-	-	-	-	-	-	-	-	-	-	-	-	-
Syamtalira Bayu	-	-	-	-	-	-	-	-	-	-	-	-	-	-	-	-
Geureudong Pase	-	-	-	-	-	-	-	-	-	-	-	-	-	-	-	-
Meurah Mulia	-	-	-	-	-	-	-	-	-	-	-	-	-	-	-	2,288
Matangkuli	-	-	-	-	-	-	-	-	-	-	-	-	-	-	-	-
Paya Bakong	-	-	-	-	-	-	-	-	-	-	-	-	-	-	-	-
Pirak Timu	-	-	-	-	-	-	-	-	-	-	-	-	-	-	-	-
Cot Girek	-	-	-	250	-	-	-	-	-	-	-	-	-	-	-	130
Tanah Jambo Aye	-	-	-	-	-	-	-	-	-	-	-	-	-	-	-	-
Langkahan	-	-	-	-	-	-	-	-	-	-	-	-	-	-	-	-
Seunuddon	-	-	-	-	-	-	-	-	-	-	-	-	-	-	-	-
Baktiya	-	-	-	-	-	-	-	-	-	-	-	-	-	-	-	-
Baktiya Barat	-	-	-	-	-	-	-	-	-	-	-	-	-	-	-	-
Lhoksukon	-	-	-	-	-	-	-	-	-	-	-	-	-	-	-	-
Tanah Luas	-	-	-	-	-	-	-	-	-	-	-	-	-	-	-	-
Nibong	-	-	-	-	-	-	-	-	-	-	-	-	-	-	-	-
Samudera	-	-	-	-	-	-	-	-	-	-	-	-	-	-	-	-
Syamtalira Aron	-	-	-	-	-	-	-	-	-	-	-	-	-	-	-	-
Tanah Pasir	-	-	-	-	-	-	-	-	-	-	-	-	-	-	-	-
Lapang	-	-	-	-	-	-	-	-	-	-	-	-	-	-	-	-
Muara Batu	-	-	-	-	-	-	-	-	-	-	-	-	-	-	-	-
Dewantara	-	-	-	-	-	-	-	-	-	-	-	-	-	-	-	-
Aceh Utara	**-**	**-**	**-**	**250**	**-**	**-**	**-**	**-**	**-**	**-**	**-**	**-**	**-**	**-**	**-**	**2,418**

Sumber/ *Source* **BPS, Statistik Pertanian Hortikultura SPH/ BPS-Statistics Indonesia, Agricultural Statistic for Horticulture SPH**

https://acehutarakab.bps.go.id

Tabel	5.1.7	Luas Panen Tanaman Biofarmaka Menurut Jenis Tanaman, 2019-2021		
Table		*Harvested Area of Medicinal Plants by Kind of Plant, 2019-2021*		
Jenis Tanaman/ *Kind of Plants*	**Satuan/ *Unit***	**2019**	**2020**	**2021**
(1)	(2)	(3)	(4)	(5)
Dlingo/ *Dringo/ Calamus*	m2/ m2	-	-	-
Jahe/ *Ginger*	m2/ m2	66,851	67,129	55,164
Kapulaga/ *Java Cardamom*	m2/ m2	-	-	-
Keji Beling/ *Verbenaceae*	m2/ m2	-	-	-
Kencur/ *East Indian Galangal*	m2/ m2	2,690	5,560	1,080
Kunyit/ *Turmeric*	m2/ m2	82,186	51,594	18,908
Laos/Lengkuas/ *Galanga*	m2/ m2	3,020	8,600	6,717
Lempuyang/ *Zingiber Aromaticum*	m2/ m2	-	-	-
Lidah Buaya/ *Aloevera*	m2/ m2	-	-	320
Mahkota Dewa/ *Phaleria Macrocarpa*	pohon/ tree	-	-	-
Mengkudu/Pace/ *Indian Mulberry*	pohon/ tree	-	-	-
Sambiloto/ *King of Bitter*	m2/ m2	-	-	-
Temuireng/ *Black Turmeric*	m2/ m2	-	-	-
Temukunci/ *Chinese Keys*	m2/ m2	-	-	-
Temulawak/ *Java Turmeric*	m2/ m2	-	-	339
Sumber/ *Source*	**BPS, Statistik Pertanian Hortikultura SPH/ *BPS-Statistics Indonesia, Agricultural Statistic for Horticulture SPH***			

https://acehutarakab.bps.go.id

Tabel	5.1.8	Produksi Tanaman Biofarmaka Menurut Jenis Tanaman, 2019-2021
Table		*Production of Medicinal Plants by Kind of Plant, 2019 - 2021*

Jenis Tanaman/ *Kind of Plants*	**Satuan/ *Unit***	**2019**	**2020**	**2021**
(1)	(2)	(3)	(4)	(5)
Dlingo/*Dringo/ Calamus*	kg/ kg	-	-	-
Jahe/ *Ginger*	kg/ kg	53,000	124,028	72,291
Kapulaga/ *Java Cardamom*	kg/ kg	-	-	-
Keji Beling/ *Verbenaceae*	kg/ kg	-	-	-
Kencur/ *East Indian Galangal*	kg/ kg	4,553	14,600	3 360
Kunyit/ *Turmeric*	kg/ kg	59,576	92,003	38,406
Laos/Lengkuas/ *Galanga*	kg/ kg	6,620	20,800	21,069
Lempuyang/ *Zingiber Aromaticum*	kg/ kg	-	-	-
Lidah Buaya/ *Aloevera*	kg/ kg	-	-	250
Mahkota Dewa/ *Phaleria Macrocarpa*	kg/ kg	-	-	-
Mengkudu/Pace/ *Indian Mulberry*	kg/ kg	-	-	-
Sambiloto/ *King of Bitter*	kg/ kg	-	-	-
Temuireng/ *Black Turmeric*	kg/ kg	-	-	-
Temukunci/ *Chinese Keys*	kg/ kg	-	-	-
Temulawak/ *Java Turmeric*	kg/ kg	-	-	2,418

Sumber/ *Source* **BPS, Statistik Pertanian Hortikultura SPH/ *BPS-Statistics Indonesia, Agricultural Statistic for Horticulture SPH***

https://acehutarakab.bps.go.id

Tabel	5.1.9	Luas Panen Tanaman Hias Menurut Kecamatan dan Jenis Tanaman di Kabupaten Aceh Utara, 2020 dan 2021
Table		*Harvested Area of Ornamental Plants by Subdistrict and Kind of Plant in Aceh Utara Regency, 2020 and 2021*

Kecamatan/ *Subdistrict*	**Anggrek/ *Orchid* (m2/ m2)**		**Anthurium Bunga/ *Flamingo Lily Flower* (m2/ m2)**		**Anthurium Daun/ *Anthurium* (m2/ m2)**		**Anyelir/ *Carnation* (m2/ m2)**		**Balancengl/ *Dieffenbacia* (m2/ m2)**		**Dracaena/ *Dracaena* (m2/ m2)**		**Euphorbia/ *Euphorbia* (m2/ m2)**	
	2020	**2021**	**2020**	**2021**	**2020**	**2021**	**2020**	**2021**	**2020**	**2021**	**2020**	**2021**	**2020**	**2021**
(1)	(2)	(3)	(4)	(5)	(6)	(7)	(8)	(9)	(10)	(11)	(12)	(13)	(14)	(15)
Sawang	-	-	-	-	-	-	-	-	-	-	-	-	-	-
Nisam	-	-	-	-	-	-	-	-	-	-	-	-	-	-
Nisam Antara	-	-	-	-	-	-	-	-	-	-	-	-	-	-
Banda Baro	-	-	-	-	-	-	-	-	-	-	-	-	-	-
Kuta Makmur	-	-	-	-	-	-	-	-	-	-	-	-	-	-
Simpang Keramat	-	-	-	-	-	-	-	-	-	-	-	-	-	-
Syamtalira Bayu	-	-	-	-	-	-	-	-	-	-	-	-	-	-
Geureudong Pase	-	-	-	-	-	-	-	-	-	-	-	-	-	-
Meurah Mulia	-	-	-	-	-	-	-	-	-	-	-	-	-	-
Matangkuli	-	-	-	-	-	-	-	-	-	-	-	-	-	-
Paya Bakong	-	-	-	-	-	-	-	-	-	-	-	-	-	-
Pirak Timu	-	-	-	-	-	-	-	-	-	-	-	-	-	-
Cot Girek	-	-	-	-	-	-	-	-	-	-	-	-	-	-
Tanah Jambo Aye	-	-	-	-	-	-	-	-	-	-	-	-	-	-
Langkahan	-	-	-	-	-	-	-	-	-	-	-	-	-	-
Seunuddon	-	-	-	-	-	-	-	-	-	-	-	-	-	-
Baktiya	-	-	-	-	-	-	-	-	-	-	-	-	-	-
Baktiya Barat	-	-	-	-	-	-	-	-	-	-	-	-	-	-
Lhoksukon	-	-	-	-	-	-	-	-	-	-	-	-	-	-
Tanah Luas	-	-	-	-	-	-	-	-	-	-	-	-	-	-
Nibong	-	-	-	-	-	-	-	-	-	-	-	-	-	-
Samudera	-	-	-	-	-	-	-	-	-	-	-	-	-	-
Syamtalira Aron	-	-	-	-	-	-	-	-	-	-	-	-	-	-
Tanah Pasir	-	-	-	-	-	-	-	-	-	-	-	-	-	-
Lapang	-	-	-	-	-	-	-	-	-	-	-	-	-	-
Muara Batu	-	-	-	-	-	-	-	-	-	-	-	-	-	-
Dewantara	-	-	-	-	-	-	-	-	-	-	-	-	-	-
Aceh Utara	**-**	**-**	**-**	**-**	**-**	**-**	**-**	**-**	**-**	**-**	**-**	**-**	**-**	**-**

https://acehutarakab.bps.go.id

Tabel / *Table* 5.1.9 Lanjutan

Kecamatan/ *Subdistrict*	Gladiol/ *Gladiol* (m2/ m2)		Hanjuang/ *Cordyline* (m2/ m2)		Herbras/ *Gerbera* (m2/ m2)		Kamboja Jepang/ *Adenium* (m2/ m2)		Keladi Hias/ *Caladium* (m2/ m2)		Krisan/ *Chrysantemum* (m2/ m2)		Mawar/ *Rose* (m2/ m2)		Melati/ *Jasmine* (m2/ m2)	
	2020	2021	2020	2021	2020	2021	2020	2021	2020	2021	2020	2021	2020	2021	2020	2021
(1)	(16)	(17)	(18)	(19)	(20)	(21)	(22)	(23)	(24)	(25)	(26)	(27)	(28)	(29)	(30)	(31)
Sawang	-	-	-	-	-	-	-	-	-	-	-	-	-	-	-	-
Nisam	-	-	-	-	-	-	-	-	-	-	-	-	-	-	-	-
Nisam Antara	-	-	-	-	-	-	-	-	-	-	-	-	-	-	-	-
Banda Baro	-	-	-	-	-	-	-	-	-	-	-	-	-	-	-	-
Kuta Makmur	-	-	-	-	-	-	-	-	-	-	-	-	-	-	-	-
Simpang Keramat	-	-	-	-	-	-	-	-	-	-	-	-	-	-	-	-
Syamtalira Bayu	-	-	-	-	-	-	-	-	-	-	-	-	-	-	-	-
Geureudong Pase	-	-	-	-	-	-	-	-	-	-	-	-	-	-	-	-
Meurah Mulia	-	-	-	-	-	-	-	-	-	-	-	-	-	-	-	-
Matangkuli	-	-	-	-	-	-	-	-	-	-	-	-	-	-	-	-
Paya Bakong	-	-	-	-	-	-	-	-	-	-	-	-	-	-	-	-
Pirak Timu	-	-	-	-	-	-	-	-	-	-	-	-	-	-	-	-
Cot Girek	-	-	-	-	-	-	-	-	-	-	-	-	-	-	-	-
Tanah Jambo Aye	-	-	-	-	-	-	-	-	-	-	-	-	-	-	-	-
Langkahan	-	-	-	-	-	-	-	-	-	-	-	-	-	-	-	-
Seunuddon	-	-	-	-	-	-	-	-	-	-	-	-	-	-	-	-
Baktiya	-	-	-	-	-	-	-	-	-	-	-	-	-	-	-	-
Baktiya Barat	-	-	-	-	-	-	-	-	-	-	-	-	-	-	-	-
Lhoksukon	-	-	-	-	-	-	140	-	-	-	-	-	-	-	-	-
Tanah Luas	-	-	-	-	-	-	-	-	-	-	-	-	-	-	-	-
Nibong	-	-	-	-	-	-	-	-	-	-	-	-	-	-	-	-
Samudera	-	-	-	-	-	-	-	-	-	-	-	-	-	-	-	-
Syamtalira Aron	-	-	-	-	-	-	-	-	-	-	-	-	-	-	-	-
Tanah Pasir	-	-	-	-	-	-	-	-	-	-	-	-	-	-	-	-
Lapang	-	-	-	-	-	-	-	-	-	-	-	-	-	-	-	-
Muara Batu	-	-	-	-	-	-	-	-	-	-	-	-	-	-	-	-
Dewantara	-	-	-	-	-	-	-	-	-	-	-	-	-	-	-	-
Aceh Utara	**-**	**-**	**-**	**-**	**-**	**-**	**140**	**-**	**-**	**-**	**-**	**-**	**-**	**-**	**-**	**-**

https://acehutarakab.bps.go.id

Tabel / *Table* 5.1.9 Lanjutan

Kecamatan/ *Subdistrict*	Monstera/ *Monstera* (m2/ m2)		Pakis/ *Leather Leaf Fern* (m2/ m2)		Palem/ *Palm* (pohon/ tree)		Pedang-Pedangan/ *Sanseviera* (m2/ m2)		Philodendron/ *Philodendron* (m2/ m2)		Pisang-Pisangan/ *Heliconia* (m2/ m2)		Sedap Malam/ *Tuberose* (m2/ m2)		Soka/ *Ixora* (m2/ m2)		Sri Rejeki/ *Aglaonema* (m2/ m2)	
	2020	2021	2020	2021	2020	2021	2020	2021	2020	2021	2020	2021	2020	2021	2020	2021	2020	2021
(1)	(32)	(33)	(34)	(35)	(36)	(37)	(38)	(39)	(40)	(41)	(42)	(43)	(44)	(45)	(46)	(47)	(48)	(49)
Sawang	-	-	-	-	-	-	-	-	-	-	-	-	-	-	-	-	-	-
Nisam	-	-	-	-	-	-	-	-	-	-	-	-	-	-	-	-	-	-
Nisam Antara	-	-	-	-	-	-	-	-	-	-	-	-	-	-	-	-	-	-
Banda Baro	-	-	-	-	-	-	-	-	-	-	-	-	-	-	-	-	-	-
Kuta Makmur	-	-	-	-	-	-	-	-	-	-	-	-	-	-	-	-	-	-
Simpang Keramat	-	-	-	-	-	-	-	-	-	-	-	-	-	-	-	-	-	-
Syamtalira Bayu	-	-	-	-	-	-	-	-	-	-	-	-	-	-	-	-	-	-
Geureudong Pase	-	-	-	-	-	-	-	-	-	-	-	-	-	-	-	-	-	-
Meurah Mulia	-	-	-	-	-	-	-	37	-	-	-	-	-	-	-	-	-	268
Matangkuli	-	-	-	-	-	-	-	-	-	-	-	-	-	-	-	-	-	-
Paya Bakong	-	-	-	-	-	-	-	-	-	-	-	-	-	-	-	-	-	-
Pirak Timu	-	-	-	-	-	-	-	-	-	-	-	-	-	-	-	-	-	-
Cot Girek	-	-	-	-	-	-	-	-	-	-	-	-	-	-	-	-	-	-
Tanah Jambo Aye	-	-	-	-	-	-	-	-	-	-	-	-	-	-	-	-	-	-
Langkahan	-	-	-	-	-	-	-	-	-	-	-	-	-	-	-	-	-	-
Seunuddon	-	-	-	-	-	-	-	-	-	-	-	-	-	-	-	-	-	-
Baktiya	-	-	-	-	-	-	-	-	-	-	-	-	-	-	-	-	-	-
Baktiya Barat	-	-	-	-	-	-	-	-	-	-	-	-	-	-	-	-	-	-
Lhoksukon	-	-	-	-	-	-	-	-	-	-	-	-	-	-	-	-	-	-
Tanah Luas	-	-	-	-	-	-	-	-	-	-	-	-	-	-	-	-	-	-
Nibong	-	-	-	-	-	-	-	-	-	-	-	-	-	-	-	-	-	-
Samudera	-	-	-	-	-	-	-	-	-	-	-	-	-	-	-	-	-	-
Syamtalira Aron	-	-	-	-	-	-	-	-	-	-	-	-	-	-	-	-	-	-
Tanah Pasir	-	-	-	-	-	-	-	-	-	-	-	-	-	-	-	-	-	-
Lapang	-	-	-	-	-	-	-	-	-	-	-	-	-	-	-	-	-	-
Muara Batu	-	-	-	-	-	-	-	-	-	-	-	-	-	-	-	-	-	-
Dewantara	-	-	-	-	-	-	-	-	-	-	-	-	-	-	-	-	-	-
Aceh Utara	**-**	**-**	**-**	**-**	**-**	**-**	**-**	**37**	**-**	**-**	**-**	**-**	**-**	**-**	**-**	**-**	**-**	**268**

Sumber/ *Source* **BPS, Statistik Pertanian Hortikultura SPH/ BPS-Statistics Indonesia, Agricultural Statistic for Horticulture SPH**

https://acehutarakab.bps.go.id

Tabel	5.1.10	Produksi Tanaman Hias Menurut Kecamatan dan Jenis Tanaman di Kabupaten Aceh Utara, 2020 dan 2021
Table		*Production of Ornamental Plants by Subdistrict and Kind of Plant in Aceh Utara Regency, 2020 and 2021*

Kecamatan/ *Subdistrict*	**Anggrek/ *Orchid* (tangkai/ stalks)**		**Anthurium Bunga/ *Flamingo Lily Flower* (tangkai/ stalks)**		**Anthurium Daun/ *Anthurium* (pohon/ tree)**		**Anyelir/ *Carnation* (tangkai/ stalks)**		**Balanceng/ *Dieffenbacia* (pohon/ tree)**		**Dracaena/ *Dracaena* (pohon/ tree)**		**Euphorbia/ *Euphorbia* (pohon/ tree)**	
	2020	**2021**	**2020**	**2021**	**2020**	**2021**	**2020**	**2021**	**2020**	**2021**	**2020**	**2021**	**2020**	**2021**
(1)	(2)	(3)	(4)	(5)	(6)	(7)	(8)	(9)	(10)	(11)	(12)	(13)	(14)	(15)
Sawang	-	-	-	-	-	-	-	-	-	-	-	-	-	-
Nisam	-	-	-	-	-	-	-	-	-	-	-	-	-	-
Nisam Antara	-	-	-	-	-	-	-	-	-	-	-	-	-	-
Banda Baro	-	-	-	-	-	-	-	-	-	-	-	-	-	-
Kuta Makmur	-	-	-	-	-	-	-	-	-	-	-	-	-	-
Simpang Keramat	-	-	-	-	-	-	-	-	-	-	-	-	-	-
Syamtalira Bayu	-	-	-	-	-	-	-	-	-	-	-	-	-	-
Geureudong Pase	-	-	-	-	-	-	-	-	-	-	-	-	-	-
Meurah Mulia	-	-	-	-	-	-	-	-	-	-	-	-	-	-
Matangkuli	-	-	-	-	-	-	-	-	-	-	-	-	-	-
Paya Bakong	-	-	-	-	-	-	-	-	-	-	-	-	-	-
Pirak Timu	-	-	-	-	-	-	-	-	-	-	-	-	-	-
Cot Girek	-	-	-	-	-	-	-	-	-	-	-	-	-	-
Tanah Jambo Aye	-	-	-	-	-	-	-	-	-	-	-	-	-	-
Langkahan	-	-	-	-	-	-	-	-	-	-	-	-	-	-
Seunuddon	-	-	-	-	-	-	-	-	-	-	-	-	-	-
Baktiya	-	-	-	-	-	-	-	-	-	-	-	-	-	-
Baktiya Barat	-	-	-	-	-	-	-	-	-	-	-	-	-	-
Lhoksukon	-	-	-	-	-	-	-	-	-	-	-	-	-	-
Tanah Luas	-	-	-	-	-	-	-	-	-	-	-	-	-	-
Nibong	-	-	-	-	-	-	-	-	-	-	-	-	-	-
Samudera	-	-	-	-	-	-	-	-	-	-	-	-	-	-
Syamtalira Aron	-	-	-	-	-	-	-	-	-	-	-	-	-	-
Tanah Pasir	-	-	-	-	-	-	-	-	-	-	-	-	-	-
Lapang	-	-	-	-	-	-	-	-	-	-	-	-	-	-
Muara Batu	-	-	-	-	-	-	-	-	-	-	-	-	-	-
Dewantara	-	-	-	-	-	-	-	-	-	-	-	-	-	-
Aceh Utara	**-**	**-**	**-**	**-**	**-**	**-**	**-**	**-**	**-**	**-**	**-**	**-**	**-**	**-**

https://acehutarakab.bps.go.id

Tabel / *Table* 5.1.10 Lanjutan

Kecamatan/ *Subdistrict*	Gladiol/ *Gladiol* (tangkai/ stalks)		Hanjuang/ *Cordyline* (pohon/ tree)		Herbras/ *Gerbera* (tangkai/ stalks)		Kamboja Jepang/ *Adenium* (pohon/ tree)		Keladi Hias/ *Caladium* (pohon/ tree)		Krisan/ *Chrysantemum* (tangkai/ stalks)		Mawar/ *Rose* (tangkai/ stalks)		Melati/ *Jasmine* (kg/ kg)	
	2020	2021	2020	2021	2020	2021	2020	2021	2020	2021	2020	2021	2020	2021	2020	2021
(1)	(16)	(17)	(18)	(19)	(20)	(21)	(22)	(23)	(24)	(25)	(26)	(27)	(28)	(29)	(30)	(31)
Sawang	-	-	-	-	-	-	-	-	-	-	-	-	-	-	-	-
Nisam	-	-	-	-	-	-	-	-	-	-	-	-	-	-	-	-
Nisam Antara	-	-	-	-	-	-	-	-	-	-	-	-	-	-	-	-
Banda Baro	-	-	-	-	-	-	-	-	-	-	-	-	-	-	-	-
Kuta Makmur	-	-	-	-	-	-	-	-	-	-	-	-	-	-	-	-
Simpang Keramat	-	-	-	-	-	-	-	-	-	-	-	-	-	-	-	-
Syamtalira Bayu	-	-	-	-	-	-	-	-	-	-	-	-	-	-	-	-
Geureudong Pase	-	-	-	-	-	-	-	-	-	-	-	-	-	-	-	-
Meurah Mulia	-	-	-	-	-	-	-	-	-	-	-	-	-	-	-	-
Matangkuli	-	-	-	-	-	-	-	-	-	-	-	-	-	-	-	-
Paya Bakong	-	-	-	-	-	-	-	-	-	-	-	-	-	-	-	-
Pirak Timu	-	-	-	-	-	-	-	-	-	-	-	-	-	-	-	-
Cot Girek	-	-	-	-	-	-	-	-	-	-	-	-	-	-	-	-
Tanah Jambo Aye	-	-	-	-	-	-	-	-	-	-	-	-	-	-	-	-
Langkahan	-	-	-	-	-	-	-	-	-	-	-	-	-	-	-	-
Seunuddon	-	-	-	-	-	-	-	-	-	-	-	-	-	-	-	-
Baktiya	-	-	-	-	-	-	-	-	-	-	-	-	-	-	-	-
Baktiya Barat	-	-	-	-	-	-	-	-	-	-	-	-	-	-	-	-
Lhoksukon	-	-	-	-	-	-	560	-	-	-	-	-	-	-	-	-
Tanah Luas	-	-	-	-	-	-	-	-	-	-	-	-	-	-	-	-
Nibong	-	-	-	-	-	-	-	-	-	-	-	-	-	-	-	-
Samudera	-	-	-	-	-	-	-	-	-	-	-	-	-	-	-	-
Syamtalira Aron	-	-	-	-	-	-	-	-	-	-	-	-	-	-	-	-
Tanah Pasir	-	-	-	-	-	-	-	-	-	-	-	-	-	-	-	-
Lapang	-	-	-	-	-	-	-	-	-	-	-	-	-	-	-	-
Muara Batu	-	-	-	-	-	-	-	-	-	-	-	-	-	-	-	-
Dewantara	-	-	-	-	-	-	-	-	-	-	-	-	-	-	-	-
Aceh Utara	**-**	**-**	**-**	**-**	**-**	**-**	**560**	**-**	**-**	**-**	**-**	**-**	**-**	**-**	**-**	**-**

https://acehutarakab.bps.go.id

Tabel / *Table* 5.1.10 Lanjutan

Kecamatan/ *Subdistrict*	Monstera/ *Monstera* (pohon/ tree)		Pakis/ *Leather Leaf Fern* (pohon/ tree)		Palem/ *Palm* (pohon/ tree)		Pedang-Pedangan/ *Sansevieria* (rumpun/ clumps)		Philodendron/ *Philodendron* (pohon/ tree)		Pisang-Pisangan/ *Heliconia* (tangkai/ stalks)		Sedap Malam/ *Tuberose* (tangkai/ stalks)		Soka/ *Ixora* (pohon/ tree)		Sri Rejeki/ *Aglaonema* (pohon/ tree)	
	2020	2021	2020	2021	2020	2021	2020	2021	2020	2021	2020	2021	2020	2021	2020	2021	2020	2021
(1)	(32)	(33)	(34)	(35)	(36)	(37)	(38)	(39)	(40)	(41)	(42)	(43)	(44)	(45)	(46)	(47)	(48)	(49)
Sawang	-	-	-	-	-	-	-	-	-	-	-	-	-	-	-	-	-	-
Nisam	-	-	-	-	-	-	-	-	-	-	-	-	-	-	-	-	-	-
Nisam Antara	-	-	-	-	-	-	-	-	-	-	-	-	-	-	-	-	-	-
Banda Baro	-	-	-	-	-	-	-	-	-	-	-	-	-	-	-	-	-	-
Kuta Makmur	-	-	-	-	-	-	-	-	-	-	-	-	-	-	-	-	-	-
Simpang Keramat	-	-	-	-	-	-	-	-	-	-	-	-	-	-	-	-	-	-
Syamtalira Bayu	-	-	-	-	-	-	-	-	-	-	-	-	-	-	-	-	-	-
Geureudong Pase	-	-	-	-	-	-	-	-	-	-	-	-	-	-	-	-	-	-
Meurah Mulia	-	-	-	-	-	-	-	307	-	-	-	-	-	-	-	-	-	421
Matangkuli	-	-	-	-	-	-	-	-	-	-	-	-	-	-	-	-	-	-
Paya Bakong	-	-	-	-	-	-	-	-	-	-	-	-	-	-	-	-	-	-
Pirak Timu	-	-	-	-	-	-	-	-	-	-	-	-	-	-	-	-	-	-
Cot Girek	-	-	-	-	-	-	-	-	-	-	-	-	-	-	-	-	-	-
Tanah Jambo Aye	-	-	-	-	-	-	-	-	-	-	-	-	-	-	-	-	-	-
Langkahan	-	-	-	-	-	-	-	-	-	-	-	-	-	-	-	-	-	-
Seunuddon	-	-	-	-	-	-	-	-	-	-	-	-	-	-	-	-	-	-
Baktiya	-	-	-	-	-	-	-	-	-	-	-	-	-	-	-	-	-	-
Baktiya Barat	-	-	-	-	-	-	-	-	-	-	-	-	-	-	-	-	-	-
Lhoksukon	-	-	-	-	-	-	-	-	-	-	-	-	-	-	-	-	-	-
Tanah Luas	-	-	-	-	-	-	-	-	-	-	-	-	-	-	-	-	-	-
Nibong	-	-	-	-	-	-	-	-	-	-	-	-	-	-	-	-	-	-
Samudera	-	-	-	-	-	-	-	-	-	-	-	-	-	-	-	-	-	-
Syamtalira Aron	-	-	-	-	-	-	-	-	-	-	-	-	-	-	-	-	-	-
Tanah Pasir	-	-	-	-	-	-	-	-	-	-	-	-	-	-	-	-	-	-
Lapang	-	-	-	-	-	-	-	-	-	-	-	-	-	-	-	-	-	-
Muara Batu	-	-	-	-	-	-	-	-	-	-	-	-	-	-	-	-	-	-
Dewantara	-	-	-	-	-	-	-	-	-	-	-	-	-	-	-	-	-	-
Aceh Utara	**-**	**-**	**-**	**-**	**-**	**-**	**-**	**307**	**-**	**-**	**-**	**-**	**-**	**-**	**-**	**-**	**-**	**421**

Sumber/ *Source* **BPS, Statistik Pertanian Hortikultura SPH/ BPS-Statistics Indonesia, Agricultural Statistic for Horticulture SPH**

https://acehutarakab.bps.go.id

Tabel	5.1.11	Luas Panen Tanaman Hias Menurut Jenis Tanaman di Kabupaten Aceh Utara (m2), 2019-2021
Table		*Harvested Area of Ornamental Plants by Kind of Plant in North Aceh Regency (m2), 2019-2021*

Jenis Tanaman/ *Kind of Plant*	**Satuan/ *Unit***	**2019**	**2020**	**2021**
(1)	(2)	(3)	(4)	(5)
Anggrek/ *Orchid*	m2/ m2	-	-	-
Anthurium Bunga/ *Flamingo Lily Flower*	m2/ m2	-	-	-
Anthurium Daun/ *Anthurium*	m2/ m2	-	-	-
Anyelir/ *Carnation*	m2/ m2	-	-	-
Balanceng/ *Dieffenbacia*	m2/ m2	-	-	-
Dracaena/ *Dracaena*	m2/ m2	-	-	-
Euphorbia/ *Euphorbia*	m2/ m2	-	-	-
Gladiol/ *Gladiol*	m2/ m2	-	-	-
Hanjuang/ *Cordyline*	m2/ m2	-	-	-
Herbras/ *Gerbera*	m2/ m2	-	-	-
Kamboja Jepang/ *Adenium*	m2/ m2	-	140	-
Keladi Hias/ *Caladium*	m2/ m2	-	-	-
Krisan/ *Chrysantemum*	m2/ m2	-	-	-
Mawar/ *Rose*	m2/ m2	-	-	-
Melati/ *Jasmine*	m2/ m2	-	-	-
Monstera/ *Monstera*	m2/ m2	-	-	-
Pakis/ *Leather Leaf Fern*	m2/ m2	-	-	-
Palem/ *Palm*	pohon/ tree	-	-	-
Pedang-Pedangan/ *Sanseviera*	m2/ m2	-	-	37
Philodendron/ *Philodendron*	m2/ m2	-	-	-
Pisang-Pisangan/ *Heliconia*	m2/ m2	-	-	-
Sedap Malam/ *Tuberose*	m2/ m2	-	-	-
Soka/ *Ixora*	m2/ m2	-	-	-
Sri Rejeki/ *Aglaonema*	m2/ m2	-	-	268

Sumber/ *Source* **BPS, Statistik Pertanian Hortikultura *SPH/ BPS-Statistics Indonesia, Agricultural Statistic for Horticulture SPH***

https://acehutarakab.bps.go.id

Tabel	5.1.12	Produksi Tanaman Hias Menurut Jenis Tanaman di Kabupaten Aceh Utara, 2019- 2021
Table		*Production of Ornamental Plants by Kind of Plant in North Aceh Regency, 2019 -2021*

Jenis Tanaman/ *Kind of Plant*	**Satuan/ *Unit***	**2019**	**2020**	**2021**
(1)	(2)	(3)	(4)	(5)
Anggrek/ *Orchid*	tangkai/ *stalks*	-	-	-
Anthurium Bunga/ *Flamingo Lily Flower*	tangkai/ *stalks*	-	-	-
Anthurium Daun/ *Anthurium*	pohon/ *tree*	-	-	-
Anyelir/ *Carnation*	tangkai/ *stalks*	-	-	-
Balanceng/ *Dieffenbacia*	pohon/ *tree*	-	-	-
Dracaena/ *Dracaena*	pohon/ *tree*	-	-	-
Euphorbia/ *Euphorbia*	pohon/ *tree*	-	-	-
Gladiol/ *Gladiol*	tangkai/ *stalks*	-	-	-
Hanjuang/ *Cordyline*	pohon/ *tree*	-	-	-
Herbras/ *Gerbera*	tangkai/ *stalks*	-	-	-
Kamboja Jepang/ *Adenium*	pohon/ *tree*	-	560	-
Keladi Hias/ *Caladium*	pohon/ *tree*	-	-	-
Krisan/ *Chrysantemum*	tangkai/ *stalks*	-	-	-
Mawar/ *Rose*	tangkai/ *stalks*	-	-	-
Melati/ *Jasmine*	kg/ kg	-	-	-
Monstera/ *Monstera*	pohon/ *tree*	-	-	-
Pakis/ *Leather Leaf Fern*	pohon/ *tree*	-	-	-
Palem/ *Palm*	pohon/ *tree*	-	-	-
Pedang-Pedangan/ *Sanseviera*	rumpun/ clumps	-	-	307
Philodendron/ *Philodendron*	pohon/ *tree*	-	-	-
Pisang-Pisangan/ *Heliconia*	tangkai/ *stalks*	-	-	-
Sedap Malam/ *Tuberose*	tangkai/ *stalks*	-	-	-
Soka/ *Ixora*	pohon/ *tree*	-	-	-
Sri Rejeki/ *Aglaonema*	pohon/ *tree*	-	-	421

Sumber/ *Source* **BPS, Statistik Pertanian Hortikultura SPH/ *BPS-Statistics Indonesia, Agricultural Statistic for Horticulture SPH***

https://acehutarakab.bps.go.id

Tabel	5.1.13	Produksi Buah-buahan Menurut Jenis Tanaman Menurut Kecamatan di Kabupaten Aceh Utara, 2020 dan 20201
Table		*Production of Fruits by Kind of Plant by Subdistrict in Aceh Utara Regency, 2020 and 2021*

Kecamatan/ *Subdistrict*	Alpukat/ *Avocado* (kw/ qui)		Anggur/ *Grape* (kw/ qui)		Apel/ *Apple* (kw/ qui)		Belimbing/ *Star Fruit* (kw/ qui)		Duku/Langsat/ *Kokosan* / Duku (kw/ qui)		Durian/ *Durian* (kw/ qui)		Jambu Air/ *Water Apple* (kw/ qui)		Jambu Biji/ *Guava* (kw/ qui)	
	2020	2021	2020	2021	2020	2021	2020	2021	2020	2021	2020	2021	2020	2021	2020	2021
(1)	(2)	(3)	(4)	(5)	(6)	(7)	(8)	(9)	(10)	(11)	(12)	(13)	(14)	(15)	(16)	(17)
Sawang	-	-	-	-	-	-	-	-	168	2,881	547	3,611	80	661	-	-
Nisam	230	355	-	-	-	-	55	51	-	600	300	2,500	-	-	-	-
Nisam Antara	-	-	-	-	-	-	-	-	9,264	1,600	52,000	4,800	-	-	-	-
Banda Baro	-	-	-	-	-	-	-	-	-	-	-	-	-	-	-	-
Kuta Makmur	-	-	-	-	-	-	-	-	-	1,000	1,000	2,000	-	10	-	79
Simpang Keramat	-	-	-	-	-	-	27	-	121	-	1,221	12,300	32	-	1	-
Syamtalira Bayu	-	-	-	-	-	-	2	15	21	-	4	-	60	98	29	-
Geureudong Pase	-	-	-	-	-	-	-	40	-	60	380	6,000	-	400	-	103
Meurah Mulia	-	-	-	-	-	-	16	-	-	64	-	1,192	1,028	-	-	-
Matangkuli	-	-	-	-	-	-	121	155	380	660	40	2,210	165	1,539	967	1,652
Paya Bakong	-	-	-	-	-	-	-	160	679	1,339	3,923	10,840	39	520	120	720
Pirak Timu	27	44	-	-	-	-	120	270	41	280	46	2,728	79	183	64	350
Cot Girek	-	-	-	-	-	-	-	32	4,000	60	32,260	4,775	830	133	98	22
Tanah Jambo Aye	-	-	-	-	-	-	510	121	420	100	200	4,230	1,050	1,120	602	1,272
Langkahan	-	-	-	-	-	-	107	48	12	42	372	961	35	160	-	-
Seunuddon	-	-	-	-	-	-	47	65	-	-	177	460	409	180	57	3,424
Baktiya	-	-	-	-	-	-	-	-	-	-	170	3,347	118	655	-	-
Baktiya Barat	-	-	-	-	-	-	-	11	-	17	-	-	76	55	99	20
Lhoksukon	-	-	-	-	-	-	53	71	17	15	210	21	65	15	80	50
Tanah Luas	-	-	-	-	-	-	64	16	259	1,300	960	1,800	30	53	45	1,576
Nibong	-	-	-	-	-	-	67	220	263	455	320	1,361	31	115	87	7,420
Samudera	-	-	-	-	-	-	109	900	150	600	200	210	14	470	38	142
Syamtalira Aron	-	-	-	-	-	-	140	255	-	-	-	30	165	290	55	170
Tanah Pasir	-	-	-	-	-	-	46	34	-	-	143	55	773	85	679	62
Lapang	-	-	-	-	-	-	2	105	-	-	5	-	66	12	45	-
Muara Batu	-	-	-	-	-	-	65	430	29	70	82	60	57	262	132	585
Dewantara	-	-	-	-	-	-	80	84	-	-	-	-	220	-	92	60
Aceh Utara	**257**	**399**	**-**	**-**	**-**	**-**	**1,631**	**3,083**	**15,824**	**11,143**	**94,560**	**65,491**	**5,422**	**7,016**	**3,290**	**17,707**

https://acehutarakab.bps.go.id

Tabel / *Table* 5.1.13 Lanjutan

Kecamatan/ *Subdistrict*	Jengkol/ *Jengkol* (kw/ qui)		Jeruk Besar/ *Pomelo* (kw/ qui)		Jeruk Siam/Keprok/ *Orange/Tangerine* (kw/ qui)		Mangga/ *Mango* (kw/ qui)		Manggis/ *Mangosteen* (kw/ qui)		Markisa/Konyal/ *Passion fruit* (kw/ qui)		Melinjo/ *Gnetum/Melinjo* (kw/ qui)		Nangka/Cempedak/ *Jackfruit* (kw/ qui)	
	2020	2021	2020	2021	2020	2021	2020	2021	2020	2021	2020	2021	2020	2021	2020	2021
(1)	(18)	(19)	(20)	(21)	(22)	(23)	(24)	(25)	(26)	(27)	(28)	(29)	(30)	(31)	(32)	(33)
Sawang	-	-	150	900	-	-	200	781	100	119	-	-	-	-	600	340
Nisam	190	395	-	-	-	-	1,658	3,851	170	980	-	-	18	185	448	1,200
Nisam Antara	120	100	-	-	-	-	-	25	-	-	-	-	-	-	56	81
Banda Baro	-	-	-	-	-	-	1,632	600	-	-	-	-	-	-	-	-
Kuta Makmur	47	620	-	-	-	40	500	300	-	250	-	-	18	200	50	100
Simpang Keramat	-	-	108	-	30	1	18	34	-	-	-	-	-	-	49	-
Syamtalira Bayu	9	211	-	-	-	-	193	644	4	12	-	-	11	-	185	275
Geureudong Pase	-	600	-	-	-	-	358	180	-	50	-	-	46	129	-	125
Meurah Mulia	-	-	-	-	-	-	181	318	-	269	-	-	-	-	285	-
Matangkuli	36	758	132	-	-	-	427	5,099	60	2,600	-	-	48	482	160	2,367
Paya Bakong	152	1,420	189	-	35	530	1,270	580	183	440	-	-	-	320	175	920
Pirak Timu	9	195	59	-	-	-	373	2,228	131	190	-	-	20	322	99	779
Cot Girek	1,120	140	145	-	-	-	3,260	1,757	2,416	200	-	-	344	302	45	50
Tanah Jambo Aye	93	866	759	-	-	848	510	4,365	150	212	-	-	557	320	787	890
Langkahan	-	-	200	-	86	15	70	50	-	11	-	-	-	-	45	21
Seunuddon	-	-	146	-	-	-	3,022	720	-	-	-	-	90	670	195	95
Baktiya	-	-	120	-	-	-	2,397	4,427	-	-	-	-	181	318	162	262
Baktiya Barat	-	-	75	-	55	7	853	5,118	-	-	-	-	46	150	-	46
Lhoksukon	2	50	-	-	2	-	285	161	20	50	-	-	-	35	-	114
Tanah Luas	-	212	-	-	-	-	650	80	72	614	-	-	-	-	121	196
Nibong	268	565	17	-	-	-	296	971	195	1,231	-	-	17	10	183	-
Samudera	-	-	33	120	30	240	740	1,700	20	100	-	-	295	2,240	140	910
Syamtalira Aron	-	-	-	-	-	-	207	255	-	-	-	-	76	-	149	350
Tanah Pasir	-	-	3,905	-	-	-	1,850	165	1	-	-	-	241	152	122	331
Lapang	-	-	-	-	-	-	41	16	-	-	-	-	-	40	-	85
Muara Batu	-	-	83	-	30	168	689	450	14	10	90	-	-	-	158	52
Dewantara	-	-	-	-	-	-	4,730	-	-	-	-	-	245	-	925	100
Aceh Utara	**2,046**	**6,132**	**6,121**	**1,020**	**268**	**1,850**	**26,410**	**34,875**	**3,536**	**7,338**	**90**	**-**	**2,253**	**5,875**	**5,139**	**9,688**

https://acehutarakab.bps.go.id

Tabel / *Table* 5.1.13 Lanjutan

Kecamatan/ *Subdistrict*	Nenas/ *Pineapple* (kw/ qui)		Pepaya/ *Papaya* (kw/ qui)		Petai/ *Twisted Cluster Bean* (kw/ qui)		Pisang/ *Banana* (kw/ qui)		Rambutan/ *Rambutan* (kw/ qui)		Salak/ *Snakefruit* (kw/ qui)		Sawo/ *Sapodilla/Sawo* (kw/ qui)		Sirsak/ *Soursop* (kw/ qui)		Sukun/ *Breadfruit* (kw/ qui)	
	2020	2021	2020	2021	2020	2021	2020	2021	2020	2021	2020	2021	2020	2021	2020	2021	2020	2021
(1)	(34)	(35)	(36)	(37)	(38)	(39)	(40)	(41)	(42)	(43)	(44)	(45)	(46)	(47)	(48)	(49)	(50)	(51)
Sawang	47	10	1,600	2,411	-	-	1,200	966	200	3,400	-	-	-	-	-	-	-	-
Nisam	-	-	83	-	51	410	15	-	96	2,060	-	-	34	1,520	-	-	28	250
Nisam Antara	-	-	2,380	54 023	15	-	2,420	904	1,194	308	-	-	-	-	-	43	-	85
Banda Baro	-	-	98	300	-	-	300	200	-	-	-	-	329	-	-	-	80	5
Kuta Makmur	15	5	750	400	60	750	550	1,300	800	3,000	-	-	60	100	-	-	30	130
Simpang Keramat	1	-	-	132	-	-	32	-	415	3,400	-	-	17	9	-	-	-	-
Syamtalira Bayu	5	2	442	11,489	-	-	725	2,665	114	2,500	-	-	33	142	1	20	6	-
Geureudong Pase	-	-	1,650	200	-	800	800	165	668	1,000	-	-	-	-	-	-	-	-
Meurah Mulia	5	-	30	-	-	-	701	-	1,253	2,933	-	-	-	-	-	-	-	-
Matangkuli	10	-	1,200	1,180	112	400	1,070	571	300	1,300	-	-	200	342	120	300	160	280
Paya Bakong	-	-	11	1,240	-	109	36	1,600	318	1,545	-	-	-	-	15	320	152	640
Pirak Timu	-	-	77	695	15	148	600	10,325	106	1,669	-	-	68	230	39	180	108	271
Cot Girek	-	4	-	63	-	20	2,865	242	776	1,310	-	-	-	14	-	12	-	22
Tanah Jambo Aye	120	16	350	2,850	-	-	1,000	1,900	1,025	850	-	-	765	27	536	75	330	82
Langkahan	-	-	129,294	-	-	-	2,946	3,050	268	726	-	-	150	58	-	-	-	-
Seunuddon	-	-	932	235	-	-	449	185	695	9,552	-	-	646	9,909	30	15	56	13
Baktiya	-	-	94	-	-	-	80	76	534	6,296	-	-	403	1,715	42	23	99	133
Baktiya Barat	-	-	60	420	-	-	159	1,606	200	3,381	-	-	100	275	20	-	10	40
Lhoksukon	-	28	56	100	6	30	43	45	40	100	-	65	-	30	40	30	131	100
Tanah Luas	-	-	58	113	-	60	791	1,208	7,800	6,500	-	-	250	112	-	-	-	-
Nibong	6	87	158	1,716	-	-	181	1,030	163	1,626	-	-	36	60	21	15	45	15
Samudera	54	105	289	2,675	8	5	2,300	7,400	68	2,000	-	-	271	395	10	100	43	62
Syamtalira Aron	-	-	160	125	-	-	125	190	-	110	-	-	96	-	85	-	550	-
Tanah Pasir	-	-	66	-	-	-	61	34	108	40	-	-	22	23	12	74	-	-
Lapang	0	8	19	178	-	-	52	91	14	-	-	-	-	100	-	10	-	14
Muara Batu	41	104	540	612	-	-	212	280	2	-	-	-	260	191	22	45	3	3
Dewantara	-	-	-	400	-	-	2,000	400	-	-	-	-	500	-	350	-	370	-
Aceh Utara	**304**	**369**	**140,397**	**81,557**	**267**	**2,732**	**21,713**	**36,433**	**17,157**	**55,605**	**-**	**65**	**4,240**	**15,252**	**1,343**	**1,262**	**2,201**	**2,144**

Sumber/ *Source* **BPS, Statistik Pertanian Hortikultura SPH/ BPS-Statistics Indonesia, Agricultural Statistic for Horticulture SPH**

https://acehutarakab.bps.go.id

Tabel	5.1.14	Produksi Buah–Buahan dan Sayuran Tahunan Menurut Jenis Tanaman di Kabupaten Aceh Utara, 2019-2021
Table		*Production of Annual Fruits and Vegetables by Kind of Plant in North Aceh Regency, 2019-2021*

Jenis Tanaman/ *Kind of Plant*	**Satuan/ *Unit***	**2019**	**2020**	**2021**
(1)	(2)	(3)	(4)	(5)
Alpukat/ *Avocado*	kw/ *qui*	65	257	399
Anggur/ *Grape*	kw/ *qui*	-	-	-
Apel/ *Apple*	kw/ *qui*	-	-	-
Belimbing/ *Star Fruit*	kw/ *qui*	1,303	1,631	3,083
Duku/Langsat/Kokosan/ *Duku*	kw/ *qui*	1,761	15,824	11,143
Durian/ *Durian*	kw/ *qui*	4,155	94,560	65,491
Jambu Air/ *Water Apple*	kw/ *qui*	2,008	5,422	7,016
Jambu Biji/ *Guava*	kw/ *qui*	1,492	4,591	17,707
Jengkol/ *Jengkol*	kw/ *qui*	1,230	2,046	6,132
Jeruk Besar/ *Pomelo*	kw/ *qui*	2,569	6,121	1,020
Jeruk Siam/Keprok/ *Orange/Tangerin*	kw/ *qui*	294	268	1,850
Mangga/ *Mango*	kw/ *qui*	24,029	26,410	34,875
Manggis/ *Mangosteen*	kw/ *qui*	767	3,536	7,338
Markisa/Konyal/ *Passion fruit*	kw/ *qui*	7	90	-
Melinjo/ *Gnetum/Melinjo*	kw/ *qui*	1,670	2,253	5,875
Nangka/Cempedak/ *Jackfruit*	kw/ *qui*	4,286	5,139	9,688
Nenas/ *Pineapple*	kw/ *qui*	357	304	369
Pepaya/ *Papaya*	kw/ *qui*	56,210	140,397	81,557
Petai/ *Twisted Cluster Bean*	kw/ *qui*	57	267	2,732
Pisang/ *Banana*	kw/ *qui*	18,356	21,713	36,433
Rambutan/ *Rambutan*	kw/ *qui*	10,730	17,157	55,605
Salak/ *Snakefruit*	kw/ *qui*	11	-	65
Sawo/ *Sapodilla/Sawo*	kw/ *qui*	4,949	4,240	15,252
Sirsak/ *Soursop*	kw/ *qui*	626	1,343	1,262
Sukun/ *Breadfruit*	kw/ *qui*	1,030	2,201	2,144

Sumber/ *Source* **BPS, Statistik Pertanian Hortikultura SPH/ *BPS-Statistics Indonesia, Agricultural Statistic for Horticulture SPH***

https://acehutarakab.bps.go.id

Tabel : 5.4.1 **Ternak Keluar Unggas Antar Provinsi Menurut Kecamatan (Ekor/Tail)**
Table ***Poultry Livestock Out Between Province By Sub Districts***
2018

Kecamatan/ *Sub Distric*		Jenis Unggas/Kind of Poultry				
		Ayam Buras/ *Local Chicken*	Ayam Pedaging/ *Broiler*	Ayam Petelur/ Gallus SP	Itik/Duck Anas Moscha	Itik Manila/Duck Cairina
(1)		(2)	(3)	(4)	(5)	(6)
1	Sawang	-	28,650	200	-	-
2	Nisam	-	300	-	-	-
3	Nisam Antara	-	950	-	-	-
4	Banda Baro	-	4,000	200	-	-
5	Kuta Makmur	-	800	-	-	-
6	Simpang Kramat	-	200	-	-	-
7	Syamtalira Bayu	-	2,300	-	-	-
8	Geureudong Pase	-	100	-	-	-
9	Meurah Mulia	-	1,100	50	-	-
10	Matang Kuli	-	3,750	50	-	-
11	Paya Bakong	-	100	-	-	-
12	Pirak Timu	-	-	-	-	-
13	Cot Girek	-	1,500	-	-	-
14	Tanah Jambo Aye	-	44,000	100	-	-
15	Langkahan	-	-	-	-	-
16	Seunuddon	-	350	-	-	-
17	Baktiya	-	17,800	-	-	-
18	Baktiya Barat	-	100	50	-	-
19	Lhoksukon	-	29,800	200	-	-
20	Tanah Luas	-	2,800	50	-	-
21	Nibong	-	100	-	-	-
22	Samudera	-	22,200	-	-	-
23	Syamtalira Aron	-	17,750	-	-	-
24	Tanah Pasir	-	-	-	-	-
25	Lapang	-	-	-	-	-
26	Muara Batu	-	47,100	-	-	-
27	Dewantara	-	51,300	200	-	-
Jumlah/*Total*			277,050	1,100	-	-

Sumber : Dinas Perkebunan Peternakan Dan Kesehatan Hewan Kabupaten Aceh Utara
Source : Estate and Husbandary Service of North Aceh Regency

https://acehutarakab.bps.go.id

Tabel : 5.4.2 **Jumlah Petugas Peternakan Menurut Kecamatan**
Table ***Number of Animal Husbandry Officials by Sub District***
2018

	Kecamatan/ *Sub Distric*	Mantri Hewan	Snakma	Sarjana Peternakan	Dokter Hewan	Jumlah/ *Total*
	(1)	(2)	(3)	(4)	(5)	(6)
1	Sawang	3		1	1	5
2	Nisam					
3	Nisam Antara					
4	Banda Baro					
5	Kuta Makmur					
6	Simpang Kramat					
7	Syamtalira Bayu	2		2	1	5
8	Geureudong Pase					
9	Meurah Mulia	3			1	4
10	Matang Kuli	4		1		5
11	Paya Bakong					
12	Pirak Timu					
13	Cot Girek	2	1	1	1	5
14	Tanah Jambo Aye					
15	Langkahan	1				1
16	Seunuddon					
17	Baktiya	2			1	3
18	Baktiya Barat	2			1	3
19	Lhoksukon					
20	Tanah Luas					
21	Nibong					
22	Samudera	3		1	1	5
23	Syamtalira Aron					
24	Tanah Pasir					
25	Lapang					
26	Muara Batu	1		1	1	3
27	Dewantara	5		2		7
	Jumlah/*Total*	28	1	9	8	46

Sumber : Dinas Perkebunan Peternakan Dan Kesehatan Hewan Kab. Aceh Utara
Source : Estate and Husbandary Service of North Aceh Regency

https://acehutarakab.bps.go.id

Tabel : 5.4.3 **Populasi Ternak Besar Sapi Menurut Kecamatan**
Table ***Livestock Population of Cow by Sub Distric***
2018

Kecamatan/ *Sub Distric*		Sapi/*Cow* (Ekor/*Tail*)		
		Jantan/ *Male*	Betina/ *Female*	Jumlah/ *Total*
(1)		(2)	(3)	(4)
1	Sawang	3,520	4,837	8,357
2	Nisam	1,685	2,866	4,551
3	Nisam Antara	627	1,197	1,824
4	Banda Baro	1,051	2,246	3,297
5	Kuta Makmur	1,501	3,761	5,262
6	Simpang Kramat	572	1,437	2,009
7	Syamtalira Bayu	833	2,390	3,223
8	Geureudong Pase	474	638	1,112
9	Meurah Mulia	1,016	2,047	3,063
10	Matang Kuli	927	1,485	2,412
11	Paya Bakong	1,125	1,642	2,767
12	Pirak Timu	1,900	2,578	4,478
13	Cot Girek	2,938	5,374	8,312
14	Tanah Jambo Aye	2,110	3,408	5,518
15	Langkahan	868	1,464	2,332
16	Seunuddon	2,455	2,847	5,302
17	Baktiya	3,607	4,628	8,235
18	Baktiya Barat	1,941	2,505	4,446
19	Lhoksukon	2,652	4,785	7,437
20	Tanah Luas	1,514	2,634	4,148
21	Nibong	625	765	1,390
22	Samudera	1,266	2,201	3,467
23	Syamtalira Aron	769	920	1,689
24	Tanah Pasir	661	834	1,495
25	Lapang	726	942	1,668
26	Muara Batu	751	1,124	1,875
27	Dewantara	1,009	1,578	2,587
Jumlah/*Total*		39,123	63,133	102,256

Sumber : Dinas Perkebunan Peternakan Dan Kesehatan Hewan Kab. Aceh Utara
Source : Estate and Husbandary Service of North Aceh Regency

https://acehutarakab.bps.go.id

Tabel : 5.4.4 **Populasi Ternak Besar Kerbau Menurut Kecamatan**
Table ***Livestock Population of Buffalo by Sub Distric***
2018

	Kecamatan/ *Sub Distric*	Kerbau/*Buffalo* (Ekor/*Tail*)		
		Jantan/ *Male*	Betina/ *Female*	Jumlah/ *Total*
	(1)	(2)	(3)	(4)
1	Sawang	124	243	367
2	Nisam	51	76	127
3	Nisam Antara	39	11	50
4	Banda Baro	36	53	89
5	Kuta Makmur	74	106	180
6	Simpang Kramat	15	17	32
7	Syamtalira Bayu	37	56	93
8	Geureudong Pase	26	72	98
9	Meurah Mulia	42	84	126
10	Matang Kuli	26	29	55
11	Paya Bakong	87	63	150
12	Pirak Timu	46	62	108
13	Cot Girek	238	390	628
14	Tanah Jambo Aye	51	81	132
15	Langkahan	16	15	31
16	Seunuddon	166	272	438
17	Baktiya	977	1,199	2,176
18	Baktiya Barat	13	45	58
19	Lhoksukon	21	25	46
20	Tanah Luas	51	52	103
21	Nibong	15	30	45
22	Samudera	32	65	97
23	Syamtalira Aron	19	30	49
24	Tanah Pasir	11	19	30
25	Lapang	4	3	7
26	Muara Batu	32	47	79
27	Dewantara	219	176	395
	Jumlah/*Total*	2,468	3,321	5,789

Sumber : Dinas Perkebunan Peternakan Dan Kesehatan Hewan Kab. Aceh Utara
Source : Estate and Husbandary Service of North Aceh Regency

https://acehutarakab.bps.go.id

Tabel : 5.4.5 **Populasi Ternak Kecil Kambing Menurut Kecamatan**
Table ***Small Livestock Population of Goat by Sub Distric***
2018

Kecamatan/ *Sub Distric*		Kambing/*Goat* (Ekor/*Tail*)		
		Jantan/ *Male*	Betina/ *Female*	Jumlah/ *Total*
(1)		(2)	(3)	(4)
1	Sawang	869	1,255	2,124
2	Nisam	1,130	1,568	2,698
3	Nisam Antara	640	638	1,278
4	Banda Baro	338	418	756
5	Kuta Makmur	2,192	3,879	6,071
6	Simpang Kramat	640	807	1,447
7	Syamtalira Bayu	1,353	1,371	2,724
8	Geureudong Pase	637	744	1,381
9	Meurah Mulia	1,318	1,507	2,825
10	Matang Kuli	859	1,001	1,860
11	Paya Bakong	791	1,081	1,872
12	Pirak Timu	1,208	1,358	2,566
13	Cot Girek	1,937	3,007	4,944
14	Tanah Jambo Aye	2,775	1,785	4,560
15	Langkahan	959	671	1,630
16	Seunuddon	740	840	1,580
17	Baktiya	4,387	4,805	9,192
18	Baktiya Barat	984	1,674	2,658
19	Lhoksukon	2,646	3,165	5,811
20	Tanah Luas	1,798	1,719	3,517
21	Nibong	710	1,023	1,733
22	Samudera	1,446	2,519	3,965
23	Syamtalira Aron	878	1,093	1,971
24	Tanah Pasir	843	1,087	1,930
25	Lapang	832	623	1,455
26	Muara Batu	357	477	834
27	Dewantara	1,329	3,989	5,318
Jumlah/*Total*		34,596	44,104	78,700

Sumber : Dinas Perkebunan Peternakan Dan Kesehatan Hewan Kab. Aceh Utara
Source : Estate and Husbandary Service of North Aceh Regency

https://acehutarakab.bps.go.id

Tabel : 5.4.6 **Populasi Ternak Kecil Domba Menurut Kecamatan**
Table ***Small Livestock Population of Sheep by Sub Distric***
2018

Kecamatan/ *Sub Distric*		Domba/*Sheep* (Ekor/*Tail*)		
		Jantan/ *Male*	Betina/ *Female*	Jumlah/ *Total*
(1)		(2)	(3)	(4)
1	Sawang	170	378	548
2	Nisam	312	455	767
3	Nisam Antara	15	43	58
4	Banda Baro	160	285	445
5	Kuta Makmur	140	359	499
6	Simpang Kramat	62	114	176
7	Syamtalira Bayu	243	264	507
8	Geureudong Pase	57	73	130
9	Meurah Mulia	106	148	254
10	Matang Kuli	108	121	229
11	Paya Bakong	133	62	195
12	Pirak Timu	123	102	225
13	Cot Girek	322	487	809
14	Tanah Jambo Aye	404	259	663
15	Langkahan	29	41	70
16	Seunuddon	53	113	166
17	Baktiya	1,867	2,337	4,204
18	Baktiya Barat	165	314	479
19	Lhoksukon	272	214	486
20	Tanah Luas	164	214	378
21	Nibong	146	181	327
22	Samudera	342	433	775
23	Syamtalira Aron	57	112	169
24	Tanah Pasir	136	312	448
25	Lapang	63	84	147
26	Muara Batu	85	141	226
27	Dewantara	512	728	1,240
Jumlah/*Total*		6,246	8,374	14,620

Sumber : Dinas Perkebunan Peternakan Dan Kesehatan Hewan Kab. Aceh Utara
Source : Estate and Husbandary Service of North Aceh Regency

https://acehutarakab.bps.go.id

Tabel : 5.4.7
Table

Populasi Ternak Unggas Menurut Kecamatan
Poultry Population by Sub Distric
(Ekor/*Tail*)
2018

	Kecamatan/ *Sub Distric*	Jenis Unggas/*Kind of Poultry*				
		Ayam Buras/ *Local Chicken*	Ayam Pedaging/ *Broiler*	Ayam Petelur/ *Gallus SP*	Itik/ *DuckAnas*	Itik Manila/ Duk Cairina Moschata
	(1)	(2)	(3)	(4)	(5)	(6)
1	Sawang	52,177	83,269	2,342	16,842	1,462
2	Nisam	39,575	75,305	1,291	11,971	806
3	Nisam Antara	8,149	10,690	177	5,498	879
4	Banda Baro	9,514	8,879	52	6,411	698
5	Kuta Makmur	44,904	97,483	1,393	10,842	1,042
6	Simpang Kramat	19,895	254,657	12,914	12,792	4,614
7	Syamtalira Bayu	29,845	85,409	878	24,244	6,515
8	Geureudong Pase	11,750	21,657	165	5,212	261
9	Meurah Mulia	37,105	30,542	1,452	19,004	4,293
10	Matang Kuli	58,959	149,633	1,827	27,094	13,673
11	Paya Bakong	37,740	27,148	1,179	10,069	1,959
12	Pirak Timu	41,111	69,274	1,552	7,422	4,496
13	Cot Girek	40,613	92,203	615	6,080	712
14	Tanah Jambo Aye	35,986	78,490	1,682	23,953	3,049
15	Langkahan	26,479	72,269	4,807	15,893	4,681
16	Seunuddon	13,501	21,680	187	6,424	351
17	Baktiya	68,399	513,236	27,287	45,070	5,156
18	Baktiya Barat	12,864	104,349	52	4,986	268
19	Lhoksukon	24,614	402,125	3,257	13,138	3,524
20	Tanah Luas	56,338	117,487	1,271	13,759	2,852
21	Nibong	17,116	18,388	50	9,109	111
22	Samudera	39,186	644,843	920	27,050	1,938
23	Syamtalira Aron	10,527	24,244	4,805	3,388	587
24	Tanah Pasir	18,412	38,458	2,809	9,355	1,462
25	Lapang	26,989	29,760	243	1,542	102
26	Muara Batu	26,989	471,883	8,805	11,172	974
27	Dewantara	86,307	512,072	3,247	26,429	6,182
	Jumlah/*Total*	895,044	4,055,433	85,259	374,749	72,647

Sumber : Dinas Perkebunan Peternakan Dan Kesehatan Hewan Kab. Aceh Utara
Source : Estate and Husbandary Service of North Aceh Regency

https://acehutarakab.bps.go.id

Tabel : 5.4.8
Table

Pemotongan Ternak Besar Sapi Menurut Kecamatan
Slaughtered Livestock of Cow by Sub Distric
2018

Kecamatan/ *Sub Distric*		Sapi/*Cow* (Ekor/*Tail*)						
		RPH		Tercatat		Tidak Tercatat		Jumlah/ Total
		Jantan/ *Male*	Betina/ *Female*	Jantan/ *Male*	Betina/ *Female*	Jantan/ *Male*	Betina/ *Female*	
	(1)	(2)	(3)	(4)	(5)	(6)	(7)	(8)
1	Sawang	-	-	132	21	82	36	271
2	Nisam	-	-	120	9	43	15	187
3	Nisam Antara	-	-	59	4	31	10	104
4	Banda Baro	-	-	53	6	36	20	115
5	Kuta Makmur	-	-	88	9	61	24	182
6	Simpang Kramat	-	-	35	2	34	15	86
7	Syamtalira Bayu	-	-	55	8	47	16	126
8	Geureudong Pase	-	-	23	3	21	12	59
9	Meurah Mulia	-	-	31	3	41	17	92
10	Matang Kuli	-	-	167	11	59	21	258
11	Paya Bakong	-	-	80	7	37	15	139
12	Pirak Timu	-	-	68	5	27	9	109
13	Cot Girek	-	-	153	11	54	27	245
14	Tanah Jambo Aye	217	99	472	33	134	43	998
15	Langkahan	-	-	30	3	24	16	73
16	Seunuddon	-	-	35	4	37	21	97
17	Baktiya	-	-	174	9	76	31	290
18	Baktiya Barat	-	-	172	10	41	19	242
19	Lhoksukon	-	-	354	25	148	60	587
20	Tanah Luas	-	-	240	9	49	26	324
21	Nibong	-	-	31	2	24	16	73
22	Samudera	-	-	290	21	138	55	504
23	Syamtalira Aron	-	-	35	6	36	21	98
24	Tanah Pasir	-	-	26	4	28	16	74
25	Lapang	-	-	29	1	14	10	54
26	Muara Batu	-	-	254	12	54	28	348
27	Dewantara	-	-	244	17	135	47	443
	Jumlah/*Total*	217	99	3,450	255	1,511	646	6,178

Sumber : Dinas Perkebunan Peternakan Dan Kesehatan Hewan Kabupaten Aceh Utara
Source : Estate and Husbandary Service of North Aceh Regency

https://acehutarakab.bps.go.id

Tabel : 5.4.9
Table

Pemotongan Ternak Besar Kerbau Menurut Kecamatan
Slaughtered Livestock of Buffalo by Sub Distric
2018

Kecamatan/ *Sub Distric*		Kerbau/*Buffalo* (Ekor/*Tail*)						
		RPH		Tercatat		Tidak Tercatat		Jumlah / Total
		Jantan/ *Male*	Betina/ *Female*	Jantan/ *Male*	Betina/ *Female*	Jantan/ *Male*	Betina/ *Female*	
	(1)	(2)	(3)	(4)	(5)	(6)	(7)	(8)
1	Sawang	-	-	4	4	17	10	35
2	Nisam	-	-	2	-	14	7	23
3	Nisam Antara	-	-	-	-	5	4	9
4	Banda Baro	-	-	-	-	6	-	6
5	Kuta Makmur	-	-	4	1	15	10	30
6	Simpang Kramat	-	-	-	-	9	9	18
7	Syamtalira Bayu	-	-	4	2	18	12	36
8	Geureudong Pase	-	-	2	-	6	1	9
9	Meurah Mulia	-	-	-	-	12	5	17
10	Matang Kuli	-	-	13	5	22	13	53
11	Paya Bakong	-	-	2	-	9	5	16
12	Pirak Timu	-	-	2	1	-	-	3
13	Cot Girek	-	-	19	5	24	12	60
14	Tanah Jambo Aye	12	3	43	8	44	23	133
15	Langkahan	-	-	-	-	12	4	16
16	Seunuddon	-	-	-	-	15	5	20
17	Baktiya	-	-	8	1	26	23	58
18	Baktiya Barat	-	-	5	1	12	3	21
19	Lhoksukon	-	-	24	7	44	26	101
20	Tanah Luas	-	-	9	2	15	7	33
21	Nibong	-	-	-	-	3	-	3
22	Samudera	-	-	13	3	38	23	77
23	Syamtalira Aron	-	-	-	-	15	8	23
24	Tanah Pasir	-	-	-	-	-	-	-
25	Lapang	-	-	-	-	-	-	-
26	Muara Batu	-	-	13	4	22	15	54
27	Dewantara	-	-	20	3	31	23	77
	Jumlah/*Total*	12	3	187	47	434	248	931

Sumber : Dinas Perkebunan Peternakan Dan Kesehatan Hewan Kabupaten Aceh Utara
Source : Estate and Husbandary Service of North Aceh Regency

https://acehutarakab.bps.go.id

Tabel : 5.4.10 **Pemotongan Ternak Kecil Kambing Menurut Kecamatan**
Table ***Slaughtered Small Livestock of Goat by Sub Distric***
2018

Kecamatan/ *Sub Distric*		Kambing/*Goat* (Ekor/*Tail*)			
		RPH	Tercatat	Tidak Tercatat	*jumlah/ total*
(1)		(2)	(3)	(4)	(5)
1	Sawang	-	-	460	460
2	Nisam	-	-	310	310
3	Nisam Antara	-	-	255	255
4	Banda Baro	-	-	280	280
5	Kuta Makmur	-	-	455	455
6	Simpang Kramat	-	-	315	315
7	Syamtalira Bayu	-	-	375	375
8	Geureudong Pase	-	-	243	243
9	Meurah Mulia	-	-	340	340
10	Matang Kuli	-	-	570	570
11	Paya Bakong	-	-	365	365
12	Pirak Timu	-	-	251	251
13	Cot Girek	-	-	525	525
14	Tanah Jambo Aye	-	-	1,520	1,520
15	Langkahan	-	-	300	300
16	Seunuddon	-	-	375	375
17	Baktiya	-	-	575	575
18	Baktiya Barat	-	-	355	355
19	Lhoksukon	-	-	1,315	1,315
20	Tanah Luas	-	-	375	375
21	Nibong	-	-	280	280
22	Samudera	-	-	1,250	1,250
23	Syamtalira Aron	-	-	1,335	1,335
24	Tanah Pasir	-	-	290	290
25	Lapang	-	-	270	270
26	Muara Batu	-	-	720	720
27	Dewantara	-	-	1,995	1,995
Jumlah/*Total*		0	0	15,699	15,699

Sumber : Dinas Perkebunan Peternakan Dan Kesehatan Hewan Kab. Aceh Utara
Source : Estate and Husbandary Service of North Aceh Regency

https://acehutarakab.bps.go.id

Tabel : 5.4.11 **Pemotongan Ternak Kecil Domba Menurut Kecamatan**
Table ***Slaughtered Small Livestock of Sheep by Sub Distric***
2018

	Kecamatan/ *Sub Distric*	Domba/*Sheep* (Ekor/*Tail*)			
		RPH	Tercetat	Tidak Tercatat	*jumlah/ Total*
	(1)	(2)	(3)	(4)	(5)
1	Sawang	-	-	177	177
2	Nisam	-	-	124	124
3	Nisam Antara	-	-	101	101
4	Banda Baro	-	-	124	124
5	Kuta Makmur	-	-	198	198
6	Simpang Kramat	-	-	116	116
7	Syamtalira Bayu	-	-	128	128
8	Geureudong Pase	-	-	88	88
9	Meurah Mulia	-	-	156	156
10	Matang Kuli	-	-	213	213
11	Paya Bakong	-	-	136	136
12	Pirak Timu	-	-	83	83
13	Cot Girek	-	-	230	230
14	Tanah Jambo Aye	-	-	505	505
15	Langkahan	-	-	140	140
16	Seunuddon	-	-	170	170
17	Baktiya	-	-	255	255
18	Baktiya Barat	-	-	195	195
19	Lhoksukon	-	-	390	390
20	Tanah Luas	-	-	183	183
21	Nibong	-	-	88	88
22	Samudera	-	-	385	385
23	Syamtalira Aron	-	-	490	490
24	Tanah Pasir	-	-	138	138
25	Lapang	-	-	66	66
26	Muara Batu	-	-	277	277
27	Dewantara	-	-	475	475
	Jumlah/*Total*	0	0	5,631	5,631

Sumber : Dinas Perkebunan Peternakan Dan Kesehatan Hewan Kab. Aceh Utara
Source : Estate and Husbandary Service of North Aceh Regency

https://acehutarakab.bps.go.id

Tabel : 5.4.12
Table

Pemotongan Ternak Unggas Menurut Kecamatan
Poultry Slaughtered by Sub Distric
(Ekor/*Tail*)
2018

	Kecamatan/ *Sub Distric*	Jenis Unggas/*Kind of Poultry*				
		Ayam Buras/ *Local Chicken*	Ayam Pedaging/ *Broiler*	Ayam Petelur/ Gallus SP	Itik/Duck Anas Moscha	Itik Manila/Duck Cairina Moschata
	(1)	(2)	(3)	(4)	(5)	(6)
1	Sawang	3,900	9,350	1,050	1,020	330
2	Nisam	2,500	5,400	835	800	185
3	Nisam Antara	2,300	3,700	200	420	100
4	Banda Baro	2,050	3,200	950	410	155
5	Kuta Makmur	2,700	5,500	1,175	650	65
6	Simpang Kramat	2,250	3,650	550	510	75
7	Syamtalira Bayu	2,950	5,850	975	595	200
8	Geureudong Pase	1,050	2,910	-	340	-
9	Meurah Mulia	2,250	4,700	550	555	90
10	Matang Kuli	2,700	7,550	1,300	770	215
11	Paya Bakong	1,950	3,650	650	480	60
12	Pirak Timu	2,050	3,350	200	395	40
13	Cot Girek	2,900	9,350	1,600	715	175
14	Tanah Jambo Aye	6,200	144,300	3,800	4,265	1,320
15	Langkahan	2,450	4,650	-	410	120
16	Seunuddon	2,550	4,950	1,050	480	140
17	Baktiya	2,950	15,550	1,550	800	250
18	Baktiya Barat	2,800	8,100	1,000	575	200
19	Lhoksukon	6,300	115,000	2,600	1,575	275
20	Tanah Luas	2,750	5,300	1,000	615	110
21	Nibong	2,200	3,200	700	415	-
22	Samudera	4,350	80,000	2,300	1,525	315
23	Syamtalira Aron	2,300	3,950	900	555	30
24	Tanah Pasir	2,300	3,400	700	400	80
25	Lapang	1,600	2,600	-	365	40
26	Muara Batu	3,800	47,000	2,100	915	30
27	Dewantara	39,100	112,500	4,900	1,345	400
	Jumlah/*Total*	113,200	618,660	32,635	21,900	5,000

Sumber : Dinas Perkebunan Peternakan Dan Kesehatan Hewan Kabupaten Aceh Utara
Source : Estate and Husbandary Service of North Aceh Regency

https://acehutarakab.bps.go.id

Tabel : 5.4.13
Table

Produksi Telur Ternak Unggas Menurut Kecamatan
Egg Production by Kind of Poultry by Sub Distric
(Kg)
2018

	Kecamatan/ *Sub Distric*	Jenis Telur/*Kind of Egg*				
		Ayam Buras/ *Local Chicken*	Ayam Petelur/ *Egg Layer*	Itik/Duck Anas Moscha	Itik Manila/ Cairina Moschata	Puyuh /Cotumix
	(1)	(2)	(3)	(4)	(5)	(6)
1	Sawang	46,959	-	11,789	1,023	726
2	Nisam	35,618	1,162	8,380	564	-
3	Nisam Antara	7,334	-	3,849	615	-
4	Banda Baro	8,563	47	4,488	489	-
5	Kuta Makmur	40,414	1,254	7,589	729	-
6	Simpang Kramat	17,906	11,623	8,954	3,230	70
7	Syamtalira Bayu	26,861	-	16,971	4,561	136
8	Geureudong Pase	10,575	-	3,648	183	-
9	Meurah Mulia	33,395	1,307	13,303	3,005	-
10	Matang Kuli	53,063	-	18,966	9,571	-
11	Paya Bakong	33,966	1,061	7,048	1,371	-
12	Pirak Timu	37,000	1,397	5,195	3,147	-
13	Cot Girek	36,552	-	4,256	498	137
14	Tanah Jambo Aye	32,387	1,514	16,767	2,134	222
15	Langkahan	23,831	4,326	11,125	3,277	-
16	Seunuddon	12,151	-	4,497	246	-
17	Baktiya	61,559	24,558	31,549	3,609	364
18	Baktiya Barat	11,578	-	3,490	188	-
19	Lhoksukon	22,153	-	9,197	2,467	-
20	Tanah Luas	50,704	1,144	9,631	1,996	-
21	Nibong	15,404	-	6,376	78	10
22	Samudera	35,267	828	18,935	1,357	-
23	Syamtalira Aron	9,474	-	2,372	411	540
24	Tanah Pasir	16,571	-	6,549	1,023	-
25	Lapang	24,290	-	1,079	71	-
26	Muara Batu	24,290	7,925	7,820	682	68
27	Dewantara	77,676	2,922	18,500	4,327	426
	Jumlah/*Total*	805,541	61,068	262,323	50,852	2,699

Sumber : Dinas Perkebunan Peternakan Dan Kesehatan Hewan Kabupaten Aceh Utara
Source : Estate and Husbandary Service of North Aceh Regency

https://acehutarakab.bps.go.id

Tabel : 5.4.14 **Jumlah Produksi Daging dan Komsumsi Ternak Besar Menurut Kecamatan (Kg)**
Table ***The amount of meat production and consumption of small livestock By District 2018***

	Kecamatan/ *Sub Distric*	Produksi(Kg)		Komsumsi(Kg)	
		Kerbau	Sapi	Kerbau	Sapi
	(1)	(2)	(3)	(4)	(5)
1	Sawang	2,800	18,970	140	949
2	Nisam	1,840	13,090	92	655
3	Nisam Antara	720	7,280	36	364
4	Banda Baro	480	8,050	24	403
5	Kuta Makmur	2,400	12,740	120	637
6	Simpang Kramat	1,440	6,020	72	301
7	Syamtalira Bayu	2,880	8,820	144	441
8	Geureudong Pase	720	4,130	36	207
9	Meurah Mulia	1,360	6,440	68	322
10	Matang Kuli	4,240	18,060	212	903
11	Paya Bakong	1,280	9,730	64	487
12	Pirak Timu	240	7,630	12	382
13	Cot Girek	4,800	17,150	240	858
14	Tanah Jambo Aye	10,640	69,860	532	3,493
15	Langkahan	1,280	5,110	64	256
16	Seunuddon	1,600	6,790	80	340
17	Baktiya	4,640	20,300	232	1,015
18	Baktiya Barat	1,680	16,940	84	847
19	Lhoksukon	8,080	41,090	404	2,055
20	Tanah Luas	2,640	22,680	132	1,134
21	Nibong	240	5,110	12	256
22	Samudera	6,160	35,280	308	1,764
23	Syamtalira Aron	1,840	6,860	92	343
24	Tanah Pasir	-	5,180	-	259
25	Lapang	-	3,780	-	189
26	Muara Batu	4,320	24,360	216	1,218
27	Dewantara	6,160	31,010	308	1,551
	Jumlah/*Total*	74,480	432,460	3,724	21,629

Sumber : Dinas Perkebunan Peternakan Dan Kesehatan Hewan Kab. Aceh Utara
Source : Estate and Husbandary Service of North Aceh Regency

https://acehutarakab.bps.go.id

Tabel : 5.4.15 **Jumlah Produksi Daging Unggas Menurut Kecamatan (Kg)**
Table ***The Amount of Poultry Meat Production***
By District
2018

	Kecamatan/ *Sub Distric*	Produksi (kg)				
		Ayam Buras/ *Local Chicken*	Ayam Pedaging/ *Broiler*	Ayam Petelur/ *Gallus SP*	Itik/ *DuckAnas*	Itik Manila/*Duk Cairina*
	(1)	(2)	(3)	(4)	(5)	(6)
1	Sawang	3,120	9,350	1,365	1,224	396
2	Nisam	2,000	5,400	1,086	960	222
3	Nisam Antara	1,840	3,700	260	504	120
4	Banda Baro	1,640	3,200	1,235	492	186
5	Kuta Makmur	2,160	5,500	1,528	780	78
6	Simpang Kramat	1,800	3,650	715	612	90
7	Syamtalira Bayu	2,360	5,850	1,268	714	240
8	Geureudong Pase	840	2,910	-	408	-
9	Meurah Mulia	1,800	4,700	715	666	108
10	Matang Kuli	2,160	7,550	1,690	924	258
11	Paya Bakong	1,560	3,650	845	576	72
12	Pirak Timu	1,640	3,350	260	474	48
13	Cot Girek	2,320	9,350	2,080	858	210
14	Tanah Jambo Aye	4,960	144,300	4,940	5,118	1,584
15	Langkahan	1,960	4,650	-	492	144
16	Seunuddon	2,040	4,950	1,365	576	168
17	Baktiya	2,360	15,550	2,015	960	300
18	Baktiya Barat	2,240	8,100	1,300	690	240
19	Lhoksukon	5,040	115,000	3,380	1,890	330
20	Tanah Luas	2,200	5,300	1,300	738	132
21	Nibong	1,760	3,200	910	498	-
22	Samudera	3,480	80,000	2,990	1,830	378
23	Syamtalira Aron	1,840	3,950	1,170	666	36
24	Tanah Pasir	1,840	3,400	910	480	96
25	Lapang	1,280	2,600	-	438	48
26	Muara Batu	3,040	47,000	2,730	1,098	36
27	Dewantara	31,280	112,500	6,370	1,614	480
	Jumlah/*Total*	90,560	618,660	42,427	26,280	6,000

Sumber : Dinas Perkebunan Peternakan Dan Kesehatan Hewan Kabupaten Aceh Utara
Source : Estate and Husbandary Service of North Aceh Regency

https://acehutarakab.bps.go.id

Tabel : 5.4.16
Table

Ternak Masuk Kerbau/Buffalo dan Sapi/Cow Antar Kabupaten Menurut Kecamatan (Ekor/Tail)
Livestock Entry Buffalo and Cow Between Districts By Districts
2018

	Kecamatan/ *Sub Distric*	Kerbau/Buffalo(Ekor/Tail)			Sapi/Cow (Ekor/Tail)		
		Jantan/ *Male*	Betina/ *Female*	Bakalan Potong	Jantan/ *Male*	Betina/ *Female*	Bakalan Potong
	(1)	(2)	(3)	(4)	(5)	(6)	(7)
1	Sawang	22	19	-	120	65	82
2	Nisam	16	13	-	64	54	44
3	Nisam Antara	10	9	-	44	33	26
4	Banda Baro	22	21	-	77	64	13
5	Kuta Makmur	21	19	-	67	60	32
6	Simpang Kramat	18	13	-	53	38	14
7	Syamtalira Bayu	16	18	-	65	52	32
8	Geureudong Pase	8	4	-	34	24	6
9	Meurah Mulia	16	15	-	46	41	27
10	Matang Kuli	28	21	-	101	77	49
11	Paya Bakong	15	14	-	59	48	28
12	Pirak Timu	9	8	-	41	31	18
13	Cot Girek	25	24	-	109	76	49
14	Tanah Jambo Aye	44	43	-	315	195	166
15	Langkahan	6	7	-	47	35	20
16	Seunuddon	17	13	-	59	48	28
17	Baktiya	24	23	-	141	132	94
18	Baktiya Barat	18	19	-	84	70	36
19	Lhoksukon	43	38	-	210	128	116
20	Tanah Luas	36	25	-	116	80	38
21	Nibong	18	14	-	47	39	25
22	Samudera	33	25	-	192	103	96
23	Syamtalira Aron	22	18	-	64	65	48
24	Tanah Pasir	15	13	-	42	44	18
25	Lapang	13	9	-	35	31	19
26	Muara Batu	21	27	-	75	53	53
27	Dewantara	30	31	-	280	139	123
	Jumlah/*Total*	566	503	0	2,587	1,825	1,300

Sumber : Dinas Perkebunan Peternakan Dan Kesehatan Hewan Kabupaten Aceh Utara
Source : Estate and Husbandary Service of North Aceh Regency

https://acehutarakab.bps.go.id

Tabel : 5.4.17 **Ternak Masuk Unggas Antar Kabupaten Menurut Kecamatan (Ekor/Tail)**
Table ***Poultry Livestock Entry Between Districts By Sub Districts***
2018

	Kecamatan/ *Sub Distric*	Jenis Unggas/Kind of Poultry				
		Ayam Buras/ *Local*	Ayam Pedaging /	Ayam Petelur/ Gallus SP	Itik/Duck Anas Moscha	Itik Manila/Duck Cairina
	(1)	(2)	(3)	(4)	(5)	(6)
1	Sawang	2,550	14,300	1,250	530	220
2	Nisam	1,950	3,250	475	515	135
3	Nisam Antara	1,075	2,650	-	175	40
4	Banda Baro	400	2,950	1,600	290	160
5	Kuta Makmur	2,000	4,850	100	405	50
6	Simpang Kramat	1,550	3,800	100	45	45
7	Syamtalira Bayu	2,200	3,800	-	440	130
8	Geureudong Pase	200	2,600	-	130	-
9	Meurah Mulia	1,300	3,200	-	285	50
10	Matang Kuli	1,300	4,500	100	495	70
11	Paya Bakong	500	2,750	-	260	70
12	Pirak Timu	100	2,750	-	155	-
13	Cot Girek	2,400	5,850	100	390	125
14	Tanah Jambo Aye	5,350	108,500	2,650	3,110	1,160
15	Langkahan	1,300	4,500	50	285	130
16	Seunuddon	1,100	3,350	200	270	80
17	Baktiya	2,500	12,550	1,750	595	180
18	Baktiya Barat	2,100	4,700	675	390	100
19	Lhoksukon	4,100	97,000	-	1,960	360
20	Tanah Luas	2,300	4,200	100	365	50
21	Nibong	1,700	2,750	-	-	-
22	Samudera	2,500	47,500	-	940	265
23	Syamtalira Aron	500	3,550	-	350	20
24	Tanah Pasir	-	2,550	-	310	90
25	Lapang	-	2,950	-	240	40
26	Muara Batu	3,000	39,300	-	590	15
27	Dewantara	10,200	92,000	-	1,550	270
	Jumlah/*Total*	54,175	482,650	9,150	15,070	3,855

Sumber : Dinas Perkebunan Peternakan Dan Kesehatan Hewan Kabupaten Aceh Utara
Source : Estate and Husbandary Service of North Aceh Regency

https://acehutarakab.bps.go.id

Tabel : 5.4.18 **Ternak Masuk Kerbau/Buffalo dan Sapi/Cow Antar Provinsi**
Table **Menurut Kecamatan (Ekor/Tail)**
Livestock Entry Buffalo and Cow Inter-Provincial By Districts
2018

Kecamatan/ *Sub Distric*		Kerbau/*Buffalo* (Ekor/*Tail*)			Sapi/Cow (Ekor/Tail)		
		Jantan/ *Male*	Betina/ Female	Bakalan Potong	jantan/ Male	Betina/ Female	Bakalan Potong
(1)		(2)	(3)	(4)	(5)	(6)	(7)
1	Sawang	14	13	-	91	66	63
2	Nisam	12	8	-	47	50	25
3	Nisam Antara	4	2	-	28	25	7
4	Banda Baro	2	8	-	45	46	9
5	Kuta Makmur	12	16	-	54	41	23
6	Simpang Kramat	-	-	-	46	45	3
7	Syamtalira Bayu	-	-	-	47	36	15
8	Geureudong Pase	1	1	-	6	2	1
9	Meurah Mulia	5	10	-	33	36	17
10	Matang Kuli	16	14	-	76	52	37
11	Paya Bakong	4	4	-	31	30	11
12	Pirak Timu	-	2	-	24	22	5
13	Cot Girek	18	18	-	78	60	34
14	Tanah Jambo Aye	33	31	-	190	185	130
15	Langkahan	-	-	-	27	23	10
16	Seunuddon	1	-	-	29	25	12
17	Baktiya	16	7	-	117	99	68
18	Baktiya Barat	1	2	-	65	34	37
19	Lhoksukon	17	11	-	136	102	77
20	Tanah Luas	-	1	-	119	51	34
21	Nibong	-	1	-	39	23	4
22	Samudera	-	2	-	138	90	83
23	Syamtalira Aron	-	2	-	50	30	22
24	Tanah Pasir	-	-	-	39	27	15
25	Lapang	-	-	-	1	1	-
26	Muara Batu	7	11	-	56	35	36
27	Dewantara	-	5	-	182	119	89
Jumlah/*Total*		163	169	0	1,794	1,355	867

Sumber : Dinas Perkebunan Peternakan Dan Kesehatan Hewan Kabupaten Aceh Utara
Source : Estate and Husbandary Service of North Aceh Regency

https://acehutarakab.bps.go.id

Tabel : 5.4.19 **Ternak Masuk Kambing dan Domba Antar Kabupaten Menurut Kecamatan (Ekor/Tail)**

Table ***Livestock Entry Goat and Sheep Between Districts By Districts***

2018

	Kecamatan/ *Sub Distric*	*Kambing /Goat*	*Domba/* Sheep
	(1)	(2)	(3)
1	Sawang	320	190
2	Nisam	315	105
3	Nisam Antara	230	80
4	Banda Baro	245	65
5	Kuta Makmur	300	100
6	Simpang Kramat	295	90
7	Syamtalira Bayu	265	90
8	Geureudong Pase	230	0
9	Meurah Mulia	290	0
10	Matang Kuli	345	175
11	Paya Bakong	310	86
12	Pirak Timu	180	80
13	Cot Girek	425	150
14	Tanah Jambo Aye	1,275	445
15	Langkahan	270	0
16	Seunuddon	280	90
17	Baktiya	515	250
18	Baktiya Barat	300	170
19	Lhoksukon	1,450	365
20	Tanah Luas	260	100
21	Nibong	350	100
22	Samudera	900	300
23	Syamtalira Aron	1,290	315
24	Tanah Pasir	330	70
25	Lapang	220	35
26	Muara Batu	395	170
27	Dewantara	1,520	330
Jumlah/*Total*		13,105	3,951

Sumber : Dinas Perkebunan Peternakan Dan Kesehatan Hewan Kab. Aceh Utara
Source : Estate and Husbandary Service of North Aceh Regency

https://acehutarakab.bps.go.id

Tabel : 5.4.20 **Ternak Masuk Unggas Antar Provinsi Menurut Kecamatan (Ekor/Tail)**
Table ***Livestock Entry of Poultry Between Provinces By Districts***
2018

	Kecamatan/ *Sub Distric*	Jenis Unggas / Kind of Poultry				
		Ayam Buras/ *Local Chicken*	Ayam Pedaging/ *Broiler*	Ayam Petelur/ Gallus SP	Itik/Duck Anas Moscha	Itik Manila/ Duck Cairina Moschata
	(1)	(2)	(3)	(4)	(5)	(6)
1	Sawang	-	119,550	5,250	520	100
2	Nisam	-	4,300	800	90	25
3	Nisam Antara	-	3,450	1,100	80	60
4	Banda Baro	-	9,600	1,600	200	-
5	Kuta Makmur	-	3,950	1,100	25	-
6	Simpang Kramat	-	3,350	100	80	-
7	Syamtalira Bayu	-	4,100	1,100	-	-
8	Geureudong Pase	-	2,000	-	-	-
9	Meurah Mulia	-	2,350	-	-	-
10	Matang Kuli	-	4,750	1,200	-	10
11	Paya Bakong	-	2,750	700	20	10
12	Pirak Timu	-	1,900	-	100	20
13	Cot Girek	-	6,550	1,700	25	25
14	Tanah Jambo Aye	-	99,000	1,900	-	-
15	Langkahan	-	-	-	-	-
16	Seunuddon	-	3,150	-	-	-
17	Baktiya	-	38,000	1,800	-	-
18	Baktiya Barat	-	2,750	750	280	-
19	Lhoksukon	-	37,000	-	40	-
20	Tanah Luas	-	4,200	800	300	-
21	Nibong	-	2,300	-	20	-
22	Samudera	-	41,800	2,350	-	-
23	Syamtalira Aron	-	31,200	-	-	-
24	Tanah Pasir	-	4,000	-	-	-
25	Lapang	-	2,500	-	-	-
26	Muara Batu	-	78,000	-	-	-
27	Dewantara	2,000	102,000	-	-	-
	Jumlah/*Total*	2,000	614,500	22,250	1,780	250

Sumber : Dinas Perkebunan Peternakan Dan Kesehatan Hewan Kabupaten Aceh Utara
Source : Estate and Husbandary Service of North Aceh Regency

https://acehutarakab.bps.go.id

Tabel : 5.4.21 Ternak Keluar Kerbau/Buffalo dan Sapi/Cow Antar Kabupaten
Table Menurut Kecamatan (Ekor/Tail)
Livestock Out Buffalo and Cow Between Districts By Districts
2018

	Kecamatan/ *Sub Distric*	Kerbau/Buffalo(Ekor/Tail)			Sapi/Cow (Ekor/Tail		
		Jantan/ *Male*	Betina/ *Female*	Bakalan Potong	Jantan/ *Male*	Betina/ *Female*	Bakalan Potong
	(1)	(2)	(3)	(4)	(5)	(6)	(7)
1	Sawang	-	1	-	78	57	36
2	Nisam	-	1	-	33	29	9
3	Nisam Antara	-	-	-	3	3	-
4	Banda Baro	3	3	-	111	74	31
5	Kuta Makmur	-	-	-	7	7	4
6	Simpang Kramat	4	1	-	17	9	6
7	Syamtalira Bayu	1	-	-	25	20	5
8	Geureudong Pase	-	-	-	-	-	-
9	Meurah Mulia	1	2	-	4	4	-
10	Matang Kuli	1	1	-	27	29	3
11	Paya Bakong	1	1	-	11	16	-
12	Pirak Timu	-	1	-	1	2	-
13	Cot Girek	-	-	-	46	33	8
14	Tanah Jambo Aye	1	3	-	128	88	68
15	Langkahan	-	-	-	-	-	-
16	Seunuddon	-	1	-	2	3	-
17	Baktiya	1	2	-	16	8	10
18	Baktiya Barat	-	1	-	67	32	7
19	Lhoksukon	1	1	-	97	72	70
20	Tanah Luas	-	1	-	3	4	-
21	Nibong	-	-	-	2	6	-
22	Samudera	3	1	-	72	57	60
23	Syamtalira Aron	-	2	-	2	4	16
24	Tanah Pasir	-	-	-	-	3	-
25	Lapang	-	-	-	2	2	-
26	Muara Batu	1	-	-	50	46	19
27	Dewantara	5	4	-	114	77	43
	Jumlah/*Total*	23	27	-	918	685	395

Sumber : Dinas Perkebunan Peternakan Dan Kesehatan Hewan Kabupaten Aceh Utara
Source : Estate and Husbandary Service of North Aceh Regency

https://acehutarakab.bps.go.id

Tabel : 5.4.22 **Ternak keluar Kambing dan Domba Antar Kabupaten**
Table **Menurut Kecamatan (Ekor/Tail)**
Livestock Out Goat and Sheep Between Districts By Districts
2018

	Kecamatan/ *Sub Distric*	Kambing/*Goat*	Domba/*Sheep*
	(1)	(2)	(3)
1	Sawang	-	-
2	Nisam	-	-
3	Nisam Antara	-	-
4	Banda Baro	15	-
5	Kuta Makmur	-	-
6	Simpang Kramat	-	-
7	Syamtalira Bayu	20	-
8	Geureudong Pase	-	-
9	Meurah Mulia	-	-
10	Matang Kuli	-	-
11	Paya Bakong	-	-
12	Pirak Timu	-	-
13	Cot Girek	-	-
14	Tanah Jambo Aye	-	-
15	Langkahan	-	-
16	Seunuddon	-	-
17	Baktiya	-	-
18	Baktiya Barat	-	-
19	Lhoksukon	-	-
20	Tanah Luas	-	-
21	Nibong	-	-
22	Samudera	-	-
23	Syamtalira Aron	-	-
24	Tanah Pasir	-	-
25	Lapang	-	-
26	Muara Batu	-	-
27	Dewantara	-	-
	Jumlah/*Total*	35	0

Sumber : Dinas Perkebunan Peternakan Dan Kesehatan Hewan Kab. Aceh Utara
Source : Estate and Husbandary Service of North Aceh Regency

https://acehutarakab.bps.go.id

Tabel : 5.4.23 **Ternak Keluar Unggas Antar Kabupaten Menurut Kecamatan (Ekor/Tail)**
Table ***Poultry Livestock Out Between Districts By Districts***
2018

Kecamatan/ *Sub Distric*	Jenis Ternak / Kind of Poultry				
	Ayam Buras/ *Local Chicken*	Ayam Pedaging/ *Broiler*	Ayam Petelur/ *Gallus SP*	Itik/ *DuckAnas*	Itik Manila/Duk Cairina
(1)	(2)	(3)	(4)	(5)	(6)
1 Sawang	-	30,000	200	-	-
2 Nisam	-	1,550	-	-	-
3 Nisam Antara	-	1,350	-	-	-
4 Banda Baro	-	6,250	-	-	-
5 Kuta Makmur	-	1,550	-	-	-
6 Simpang Kramat	-	800	50	-	-
7 Syamtalira Bayu	-	2,950	-	-	-
8 Geureudong Pase	-	100	-	-	-
9 Meurah Mulia	-	2,150	50	-	-
10 Matang Kuli	-	2,850	50	-	-
11 Paya Bakong	-	100	100	-	-
12 Pirak Timu	-	500	-	-	-
13 Cot Girek	-	2,950	-	-	-
14 Tanah Jambo Aye	-	53,200	400	-	-
15 Langkahan	-	-	-	-	-
16 Seunuddon	-	100	100	-	-
17 Baktiya	-	24,950	-	-	-
18 Baktiya Barat	-	1,000	50	-	-
19 Lhoksukon	-	51,000	100	-	-
20 Tanah Luas	-	1,000	50	-	-
21 Nibong	-	150	-	-	-
22 Samudera	-	21,200	-	-	-
23 Syamtalira Aron	-	9,450	-	-	-
24 Tanah Pasir	-	-	-	-	-
25 Lapang	-	-	-	-	-
26 Muara Batu	-	53,800	-	-	-
27 Dewantara	-	60,500	200	-	-
Jumlah/*Total*	-	329,450	1,350	-	-

Sumber : Dinas Perkebunan Peternakan Dan Kesehatan Hewan Kabupaten Aceh Utara
Source : Estate and Husbandary Service of North Aceh Regency

https://acehutarakab.bps.go.id

Tabel : 5.4.24 **Ternak Keluar Kerbau/Buffalo dan Sapi/Cow Antar Provinsi**
Table **Menurut Kecamatan(Ekor/Tail)**
Livestock Out of Buffalo and Cow Between Provinces By Districts
2018

Kecamatan/ *Sub Distric*		Kerbau/Buffalo(Ekor/Tail)			Sapi/Cow (Ekor/Tail)		
		Jantan/ *Male*	Betina/ *Female*	Bakalan Potong	Jantan/ *Male*	Betina/ *Female*	Bakalan Potong
(1)		(2)	(3)	(4)	(5)	(6)	(7)
1	Sawang	-	-	-	56	60	50
2	Nisam	-	-	-	21	28	13
3	Nisam Antara	-	-	-	10	10	1
4	Banda Baro	-	-	-	62	42	4
5	Kuta Makmur	-	-	-	14	12	2
6	Simpang Kramat	-	-	-	19	11	6
7	Syamtalira Bayu	-	-	-	15	12	-
8	Geureudong Pase	-	-	-	-	-	-
9	Meurah Mulia	-	1	-	16	11	6
10	Matang Kuli	-	1	-	20	18	-
11	Paya Bakong	-	-	-	18	6	6
12	Pirak Timu	-	-	-	4	1	-
13	Cot Girek	-	-	-	26	26	-
14	Tanah Jambo Aye	1	3	-	101	88	98
15	Langkahan	-	-	-	1	1	-
16	Seunuddon	-	-	-	1	3	-
17	Baktiya	-	2	-	22	3	-
18	Baktiya Barat	-	-	-	32	17	2
19	Lhoksukon	1	1	-	120	66	50
20	Tanah Luas	-	2	-	3	3	-
21	Nibong	-	-	-	1	3	-
22	Samudera	-	2	-	76	44	50
23	Syamtalira Aron	-	-	-	15	7	22
24	Tanah Pasir	-	-	-	1	1	-
25	Lapang	-	1	-	-	2	-
26	Muara Batu	-	2	-	52	33	-
27	Dewantara	3	3	-	83	67	59
Jumlah/*Total*		5	18	-	789	575	369

Sumber : Dinas Perkebunan Peternakan Dan Kesehatan Hewan Kabupaten Aceh Utara
Source : Estate and Husbandary Service of North Aceh Regency

https://acehutarakab.bps.go.id

Tabel : 5.4.25 **Jumlah Konsumsi Daging Unggas Menurut Kecamatan (Kg)**
Table ***The Amount of Consumption of Poultry Meat By District***
2018

Kecamatan/ *Sub Distric*	Produksi (kg)				
	Ayam Buras/ *Local Chicken*	Ayam Pedaging/ *Broiler*	Ayam Petelur/ Gallus SP	Itik /Duck Anas Moscha	Itik Manila /Duck
(1)	(2)	(3)	(4)	(5)	(6)
1 Sawang	156	468	68	61	20
2 Nisam	100	270	54	48	11
3 Nisam Antara	92	185	13	25	6
4 Banda Baro	82	160	62	25	9
5 Kuta Makmur	108	275	76	39	4
6 Simpang Kramat	90	183	36	31	5
7 Syamtalira Bayu	118	293	63	36	12
8 Geureudong Pase	42	146	-	20	-
9 Meurah Mulia	90	235	36	33	5
10 Matang Kuli	108	378	85	46	13
11 Paya Bakong	78	183	42	29	4
12 Pirak Timu	82	168	13	24	2
13 Cot Girek	116	468	104	43	11
14 Tanah Jambo Aye	248	7,215	247	256	79
15 Langkahan	98	233	-	25	7
16 Seunuddon	102	248	68	29	8
17 Baktiya	118	778	101	48	15
18 Baktiya Barat	112	405	65	35	12
19 Lhoksukon	252	5,750	169	95	17
20 Tanah Luas	110	265	65	37	7
21 Nibong	88	160	46	25	-
22 Samudera	174	4,000	150	92	19
23 Syamtalira Aron	92	198	59	33	2
24 Tanah Pasir	92	170	46	24	5
25 Lapang	64	130	-	22	2
26 Muara Batu	152	2,350	137	55	2
27 Dewantara	1,564	5,625	319	81	480
Jumlah/*Total*	4,528	30,939	2,124	1,317	757

Sumber : Dinas Perkebunan Peternakan Dan Kesehatan Hewan Kabupaten Aceh Utara
Source : Estate and Husbandary Service of North Aceh Regency

https://acehutarakab.bps.go.id

Tabel : 5.5.1
Table

Produksi dan Nilai Produksi Ikan Hasil Perikanan Laut Menurut Kecamatan
Sea Fish Production and Value by Sub Distric
2018

	Kecamatan/ *Sub Distric*	Jumlah Produksi/ *Production* (Ton)	Nilai Produksi/ *Production Value* (000 Rp)
	(1)	(2)	(3)
1	Banda Baro	0	0
2	Baktiya	0	0
3	Baktiya Barat	0	0
4	Cot Girek	0	0
5	Dewantara	1654.80	39,238,000
6	Geurudong Pase	0	0
7	Kuta Makmur	0	0
8	Langkahan	0	0
9	Lapang	1586.30	36,554,200
10	Lhoksukon	0	0
11	Matang Kuli	0	0
12	Meurah Mulia	0	0
13	Muara Batu	5362.30	128,671,400
14	Nibong	0	0
15	Nisam	0	0
16	Nisam Antara	0	0
17	Paya Bakong	0	0
18	Pirak Timu	0	0
19	Samudera	1364.00	33,533,000
20	Sawang	0	0
21	Seunuddon	3170.50	75,541,200
22	Simpang Keuramat	0	0
23	Syamtalira Aron	0	0
24	Syamtalira Bayu	1558.20	35,536,500
25	Tanah Jambo Aye	1508.97	37,238,860
26	Tanah Luas	0	0
27	Tanah Pasir	1352.20	31,248,200
	Jumlah/*Total*	17,557.27	417,561,360

Sumber : Dinas Kelautan dan Perikanan Kabupaten Aceh Utara
Source : Oceanic and Fishery Services of North Aceh Regency

https://acehutarakab.bps.go.id

Tabel : 5.5.2 **Produksi dan Nilai Produksi Ikan Hasil Perikanan Laut**
Table **Menurut Jenis Ikan**
Sea Fish Production and Value by Type of Fish
2018

	Jenis Ikan/ *Type of Fish*	Jumlah Produksi/ *Production* (Ton)	Nilai Produksi/ *Production Value* (000 Rp)
	(1)	(2)	(3)
1	Teri	582.00	20,370,000
2	Teri Nasi	0	0
3	Belanak	222.20	3,333,000
4	Bentong	39.50	632,000
5	Cendro	67.70	1,286,300
6	Daun Bambu/Talang-Talang	153.40	2,301,000
7	Ikan Terbang	213.20	4,264,000
8	Japuh	318.00	12,084,000
9	Julung-julung	253.70	3,805,500
10	Banyar	175.60	2,634,000
11	Kembung	532.20	18,627,000
12	Layang	205.10	4,102,000
13	Layang Anggur/Malalugis	0	0
14	Layang Deles	0	0
15	Layang Biru	0	0
16	Layang Benggol	0	0
17	Lemuru	194.80	2,922,000
18	Siro	138.15	2,486,700
19	Selar	823.50	16,470,000
20	Selar Hijau	109.90	2,198,000
21	Selar Kuning	0	0
22	Sunglir	147.30	2,651,400
23	Tembang	371.50	5,572,500
24	Selanget	125.20	2,629,200
25	Terubuk	212.80	4,256,000

https://acehutarakab.bps.go.id

Lanjutan Tabel/*Continued Table 5.5.2*

	Jenis Ikan/ *Type of Fish*	Jumlah Produksi/ *Production* (Ton)	Nilai Produksi/ *Production Value* (000 Rp)
	(1)	(2)	(3)
26	Tetengkek	225.70	4,288,300
27	Semar	26.90	484,200
28	Ikan Pelagis Kecil Lainnya	58.70	997,900
29	Alba Kora	61.55	1,723,400
30	Tuna Mata Besar	162.40	4,384,800
31	Tuna Sirip Biru Selatan	108.50	3,363,500
32	Tuna Gigi Anjing	0	0
33	Madidi Hang	0	0
34	Tongkol Abu-Abu	853.70	20,488,800
35	Tongkol Komo	166.00	4,150,000
36	Tongkol Krai	111.80	2,795,000
37	Lisong	0	0
38	Kenyar	57.30	859,500
39	Selengseng	0	0
40	Cakalang	800.20	24,006,000
41	Lemadang	113.20	2,037,600
42	Ikan Layaran	177.60	3,196,800
43	Ikan Pedang	219.20	3,507,200
44	Ikan Tumbuk	0	0
45	Setuhuk Biru	0	0
46	Setuhuk Hitam	0	0
47	Setuhuk Loreng	0	0
48	Tenggiri	470.40	16,464,000
49	Tenggiri Papan	248.70	7,461,000
50	Nyunglas	0	0

https://acehutarakab.bps.go.id

Lanjutan Tabel/Continued Table 5.5.2

	Jenis Ikan/ *Type of Fish*	Jumlah Produksi/ *Production* (Ton)	Nilai Produksi/ *Production Value* (000 Rp)
	(1)	(2)	(3)
51	Ikan Gindara	0	0
52	Ikan Gergaji	0	0
53	Cucut Botol	0	0
54	Cucut Koboi	0	0
55	Cucut Lainnya	0	0
56	Cucut Lanyam	0	0
57	Cucut Macan	0	0
58	Cucut Martil/Capingan	0	0
59	Cucut Selendang	0	0
60	Cucut Tikus/Cucut Monyet	377.70	6,798,600
61	Mako	0	0
62	Ikan Paus	0	0
63	Ikan Pelagis Lainnya	272.90	5,458,000
64	Manyung	159.10	2,863,800
65	Ikan Sebelah	103.10	1,855,800
66	Lolosi Biru	0	0
67	Kuwe	160.50	5,617,500
68	Bawal Hitam	145.40	6,543,000
69	Bawal Putih	191.60	8,622,000
70	Golok-Golok	245.40	4,662,600
71	Bawal Belang	0	0
72	Beloso/Buntut Kerbo	117.70	2,118,600
73	Ikan Lidah	0	0
74	Gerot-Gerot	181.10	4,527,500
75	Ikan Gaji	0	0

https://acehutarakab.bps.go.id

Lanjutan Tabel/Continued Table 5.5.2

	Jenis Ikan/ *Type of Fish*	Jumlah Produksi/ *Production* (Ton)	Nilai Produksi/ *Production Value* (000 Rp)
	(1)	(2)	(3)
76	Ikan Nomei/Lomei	108.00	1,836,000
77	Kapas-Kapas	163.30	2,612,800
78	Peperek	315.10	7247300.00
79	Lencam	109.90	1,978,200.00
80	Kakap Putih	265.17	12,728,160
81	Kerapu Batu	0	0
82	Kakap Sawo	0	0
83	Kakap Merah/Bambangan	441.20	21,618,800
84	Jenaha	65.80	2,961,000.00
85	Trisi	0	0
86	Pinjalo	0	0
87	Kurisi	113.90	5,695,000
88	Kuniran	144.40	3,176,800
89	Biji Nangka	114.20	2,055,600
90	Biji Nangka Karang	157.40	2,833,200
91	Kurau	126.10	2,269,800
92	Kuro/Senangin	131.80	2,372,400
93	Swanngi/Mata Besar	158.40	2,851,200
94	Serinding Tembakau	170.10	2,551,500
95	Gulamah/Tigawaja	124.20	1,863,000
96	Rejung	0	0
97	Alu-Alu Manggilala Pucul	86.90	1,390,400
98	Senuk	0	0
99	Kerong-Kerong	195.20	3,123,200
100	Layur	902.40	16,243,200

https://acehutarakab.bps.go.id

Lanjutan Tabel/Continued Table 5.5.2

	Jenis Ikan/ *Type of Fish*	Jumlah Produksi/ *Production* (Ton)	Nilai Produksi/ *Production Value* (000 Rp)
	(1)	(2)	(3)
101	Pari Kembang/Pari Macan	475.40	7,131,000
102	Pari Kelelawar	73.00	1,095,000.00
103	Pari Burung	0	0.00
104	Pari Hidung Sekop	0	0.00
105	Pari Kekeh	0	0.00
106	Pari Lainnya	208.50	3,127,500.00
107	Remang/Gunan/Pucuk Nipah	0	0
108	Gabus	0	0
109	Samgeh	0	0
110	Kambing Kambing/Ayam Ayam	0	0
111	Sembilang	62.30	1,557,500
112	Opah	0	0
113	Ikan Demersal Lainnya	1618.3	25,892,800
114	Ekor Kuning/Pisang-pisang	114.70	2,867,500
115	Ikan Napoleon	0	0
116	Kerapu Karang	133.90	6,025,500
117	Kerapu Bebek	89.70	4,485,000
118	Kerapu Balong	49.00	1,715,000
119	Kerapu Lumpur	50.00	1,750,000
120	Kerapu Sunu	0	0
121	Beronang Lingkis	0	0
122	Beronang Kuning	0	0
123	Ikan Beronang	0	0
124	Kakak Tua	0	0
125	Ikan Karang Lainnya	86.90	2,607,000

Sumber : Dinas Kelautan dan Perikanan Kabupaten Aceh Utara
Source : Oceanic and Fishery Services of North Aceh Regency

https://acehutarakab.bps.go.id

Tabel : 5.5.3
Table

Produksi dan Nilai Produksi Binatang Berkulit Keras Hasil Perikanan Laut Menurut Kecamatan
Sea Fish Production and Value by Sub Distric
2018

	Kecamatan/ *Sub Distric*	Jumlah Produksi/ *Production* (Ton)	Nilai Produksi/ *Production Value* (000 Rp)
	(1)	(2)	(3)
1	Banda Baro	0	0
2	Baktiya	0	0
3	Baktiya Barat	0	0
4	Cot Girek	0	0
5	Dewantara	74.20	3,125,400
6	Geurudong Pase	0	0
7	Kuta Makmur	0	0
8	Langkahan	0	0
9	Lapang	117.30	5,256,500
10	Lhoksukon	0	0
11	Matang Kuli	0	0
12	Meurah Mulia	0	0
13	Muara Batu	87.00	3,968,800
14	Nibong	0	0
15	Nisam	0	0
16	Nisam Antara	0	0
17	Paya Bakong	0	0
18	Pirak Timu	0	0
19	Samudera	63.30	2,843,000
20	Sawang	0	0
21	Seunuddon	82.90	3,755,300
22	Simpang Keuramat	0	0
23	Syamtalira Aron	0	0
24	Syamtalira Bayu	110.50	4,914,600
25	Tanah Jambo Aye	85.10	3,800,800
26	Tanah Luas	0	0
27	Tanah Pasir	62.40	2,894,000
	Jumlah/*Total*	682.70	30,558,400

Sumber : Dinas Kelautan dan Perikanan Kabupaten Aceh Utara
Source : Oceanic and Fishery Services of North Aceh Regency

https://acehutarakab.bps.go.id

Tabel : 5.5.4
Table

Produksi dan Nilai Produksi Binatang Berkulit Keras Hasil Perikanan Laut Menurut Jenis Hewan
Sea Fish Production and Value by Type of Animal
2018

	Jenis Hewan/ *Type of Animal*	Jumlah Produksi/ *Production* (Ton)	Nilai Produksi/ *Production Value* (000 Rp)
	(1)	(2)	(3)
1	UDANG DOGOL	145.30	6,538,500
2	UDANG PUTIH/JERBUNG	109.10	5,236,800
3	UDANG KROSOK	72.30	2,169,000
4	UDANG RATU/RAJA	12.60	504,000
5	UDANGWINDU	55.10	4,187,600
6	UDANG BARONG/UDG KARANG	73.90	2,956,000
7	UDANG LAINNYA	13.00	650,000
8	KEPITING	138.20	6,219,000
9	RAJUNGAN	40.30	1,410,500
10	BINATANG BERKULIT KERAS LAINNYA	22.90	687,000
	Jumlah/Total	682.70	30,558,400

Sumber : Dinas Kelautan dan Perikanan Kabupaten Aceh Utara
Source : Oceanic and Fishery Services of North Aceh Regency

https://acehutarakab.bps.go.id

Tabel : 5.5.5
Table

Luas Tambak Menurut Teknologi Budidaya
Areal of Earthen Dam by Cultivation Technology
2018
(Ha)

	Kecamatan/ *Sub Distric*	Teknologi Budidaya/ *Cultivation Technology*			Jumlah/ *Total*
		Tradisional/ *Traditional*	Semi Intensif/ *Semi Intensive*	Intensif/ *Intensive*	
	(1)	(2)	(3)	(4)	(5)
1	Banda Baro	0	0	0	0
2	Baktiya	305.35	0	0	305.35
3	Baktiya Barat	3,724.00	0	0	3,724.00
4	Cot Girek	0	0	0	0
5	Dewantara	204.00	0	0	278.56
6	Geurudong Pase	0	62.56	12.00	0
7	Kuta Makmur	0	0	0	0
8	Langkahan	0	0	0	0
9	Lapang	1,029.00	0	0	1,029.00
10	Lhoksukon	301.00	0	0	301.00
11	Matang Kuli	0	0	0	0
12	Meurah Mulia	0	0	0	0
13	Muara Batu	67.14	0	0	98.94
14	Nibong	0.00	2.00	29.80	0.00
15	Nisam	64.15	0	0	64.15
16	Nisam Antara	0	0	0	0
17	Paya Bakong	0	0	0	0
18	Pirak Timu	0	0	0	0
19	Samudera	861.99	0	0	862.00
20	Sawang	0	0	0.01	0
21	Seunuddon	3,365.60	0	0	3,365.60
22	Simpang Keuramat	0	0	0	0
23	Syamtalira Aron	86.00	0	0	86.00
24	Syamtalira Bayu	269.00	0	0	273.00
25	Tanah Jambo Aye	1,426.00	2.00	2.00	1,426.00
26	Tanah Luas	0	0	0	0
27	Tanah Pasir	416.67	0	0	416.67
	Jumlah/*Total*	12,119.90	66.56	43.81	12,230.27

Sumber : Dinas Kelautan dan Perikanan Kabupaten Aceh Utara
Source : Oceanic and Fishery Services of North Aceh Regency

https://acehutarakab.bps.go.id

Tabel : 5.5.6 **Produksi Tambak Menurut Teknologi Budidaya**
Table ***Production of Earthen Dam by Cultivation Technology***
2018
(TON)

	Kecamatan/ *Sub Distric*	Teknologi Budidaya/ *Cultivation Technology*			Jumlah/ *Total*
		Tradisional/ *Traditional*	Semi Intensif/ *Semi*	Intensif/ *Intensive*	
	(1)	(2)	(3)	(4)	(5)
1	Banda Baro	0	0	0	0
2	Baktiya	204.28	0	0	204.28
3	Baktiya Barat	2,879.20	0	0	2,879.20
4	Cot Girek	0	0	0	0
5	Dewantara	163.20	100.10	24.00	287.30
6	Geurudong Pase	0	0	0	0
7	Kuta Makmur	0	0	0	0
8	Langkahan	0	0	0	0
9	Lapang	823.20	0	0	823.20
10	Lhoksukon	240.80	0	0	240.80
11	Matang Kuli	0	0	0	0
12	Meurah Mulia	0	0	0	0
13	Muara Batu	53.71	3.20	59.60	116.51
14	Nibong	0	0	0	0
15	Nisam	51.32	0	0	51.32
16	Nisam Antara	0	0	0	0
17	Paya Bakong	0	0	0	0
18	Pirak Timu	0	0	0	0
19	Samudera	689.59	0	0.01	689.60
20	Sawang	0	0	0	0
21	Seunuddon	2,700.70	0	0	2,700.70
22	Simpang Keuramat	0	0	0	0
23	Syamtalira Aron	68.80	0	0	68.80
24	Syamtalira Bayu	215.20	3.20	4.00	222.40
25	Tanah Jambo Aye	1,140.80	0	0	1,140.80
26	Tanah Luas	0	0	0	0
27	Tanah Pasir	333.34	0	0	333.34
	Jumlah/*Total*	9,564.14	106.50	87.61	9,758.25

Sumber : Dinas Kelautan dan Perikanan Kabupaten Aceh Utara
Source : Oceanic and Fishery Services of North Aceh Regency

https://acehutarakab.bps.go.id

Tabel : 5.5.7 **Jumlah Petani Tambak Menurut Kategori**
Table ***Number of Earthem Dam Farmer by Category***
2018

	Kecamatan/ *Sub Distric*	Kategori/*Category*		Jumlah/ *Total*
		Penuh/ *Full Time*	Sambilan/ *Part Time*	
	(1)	(2)	(3)	(5)
1	Banda Baro	0	0	0
2	Baktiya	175	10	185
3	Baktiya Barat	774	320	1,094
4	Cot Girek	0	0	0
5	Dewantara	864	387	1,251
6	Geurudong Pase	0	0	0
7	Kuta Makmur	0	0	0
8	Langkahan	0	0	0
9	Lapang	808	105	913
10	Lhoksukon	125	0	125
11	Matang Kuli	0	0	0
12	Meurah Mulia	0	0	0
13	Muara Batu	124	0	124
14	Nibong	0	0	0
15	Nisam	14	27	41
16	Nisam Antara	0	0	0
17	Paya Bakong	0	0	0
18	Pirak Timu	0	0	0
19	Samudera	373	254	627
20	Sawang	0	0	0
21	Seunuddon	1,279	116	1,395
22	Simpang Keuramat	0	0	0
23	Syamtalira Aron	0	67	67
24	Syamtalira Bayu	98	44	142
25	Tanah Jambo Aye	390	89	479
26	Tanah Luas	0	0	0
27	Tanah Pasir	186	0	186
	Jumlah/*Total*	5,210	1,419	6,629

Sumber : Dinas Kelautan dan Perikanan Kabupaten Aceh Utara
Source : Oceanic and Fishery Services of North Aceh Regency

https://acehutarakab.bps.go.id

Tabel : 5.5.8 **Luas Kolam, Jumlah Produksi dan Jumlah Petani Budidaya Kolam Air Tenang Menurut Kecamatan**
Table ***Area of Earthen Dams, Productions, and Number of Fishpond Cultivation by Sub Distric***
2018

	Kecamatan/ *Sub Distric*	Luas Kolam/ *Area* (Ha)	Jumlah Produksi / *Production* (Ton)	Jumlah Petani/ *Number of Farmers*
	(1)	(2)	(3)	(4)
1	Banda Baro	16.00	72	330
2	Baktiya	4.00	18	0
3	Baktiya Barat	7.39	33.255	26
4	Cot Girek	9.83	44.235	33
5	Dewantara	22.72	102.24	135
6	Geurudong Pase	35.30	188.85	167
7	Kuta Makmur	20.97	104.93	214
8	Langkahan	12.93	58.185	138
9	Lapang	5.00	22.5	0
10	Lhoksukon	14.17	63.765	26
11	Matang Kuli	12.49	56.205	90
12	Meurah Mulia	12.03	54.135	66
13	Muara Batu	12.86	67.87	11
14	Nibong	8.24	37.08	8
15	Nisam	5.82	26.19	78
16	Nisam Antara	6.62	29.79	50
17	Paya Bakong	5.68	25.56	52
18	Pirak Timu	5.00	22.5	36
19	Samudera	9.50	42.75	39
20	Sawang	16.40	73.8045	142
21	Seunuddon	5.00	25.5	0
22	Simpang Keuramat	25.30	113.85	168
23	Syamtalira Aron	3.00	13.5	0
24	Syamtalira Bayu	5.00	22.5	0
25	Tanah Jambo Aye	5.00	36.5	0
26	Tanah Luas	11.97	53.867475	0
27	Tanah Pasir	5.00	24.87	0
	Jumlah/*Total*	303.22	1,434.43	1,809

Sumber : Dinas Kelautan dan Perikanan Kabupaten Aceh Utara
Source : Oceanic and Fishery Services of North Aceh Regency

https://acehutarakab.bps.go.id

Tabel : 5.5.9 Jumlah RTP/Perusahaan Perikanan Laut Menurut Kategori Besarnya Usaha
Table Number of RTP / Company Marine Fisheries by Size of the Business Category
2018
(Unit)

	Kecamatan/ *Sub Distric*	Jumlah/ *Sum of*	Kategori Besarnya Usaha/ *Size of the Business Category*						
			Tanpa Perahu / *Without Boat*	Dengan Perahu Tanpa Motor					Dengan Motor Tempel
				Sub Jumlah	Jukung / *Boats*	Perau Papan / *Board Boat*			
						Kecil/ *small*	Sedang / *Medium*	Besar / *Big*	
	(1)	(2)	(3)	(4)	(5)	(6)	(7)	(8)	(9)
1	Banda Baro	0	0	0	0	0	0	0	0
2	Baktiya	0	0	0	0	0	0	0	0
3	Baktiya Barat	0	0	0	0	0	0	0	0
4	Cot Girek	0	0	0	0	0	0	0	0
5	Dewantara	331	62	72	17	13	20	22	5
6	Geurudong Pase	0	0	0	0	0	0	0	0
7	Kuta Makmur	0	0	0	0	0	0	0	0
8	Langkahan	0	0	0	0	0	0	0	0
9	Lapang	180	33	56	14	14	14	14	7
10	Lhoksukon	0	0	0	0	0	0	0	0
11	Matang Kuli	0	0	0	0	0	0	0	0
12	Meurah Mulia	0	0	0	0	0	0	0	0
13	Muara Batu	355	72	100	24	13	33	30	3
14	Nibong	0	0	0	0	0	0	0	0
15	Nisam	0	0	0	0	0	0	0	0
16	Nisam Antara	0	0	0	0	0	0	0	0
17	Paya Bakong	0	0	0	0	0	0	0	0
18	Pirak Timu	0	0	0	0	0	0	0	0
19	Samudera	256	57	67	18	20	15	14	0
20	Sawang	0	0	0	0	0	0	0	0
21	Seunuddon	439	83	160	24	63	45	28	0
22	Simpang Keuramat	0	0	0	0	0	0	0	0
23	Syamtalira Aron	0	0	0	0	0	0	0	0
24	Syamtalira Bayu	323	47	135	41	12	40	42	0
25	Tanah Jambo Aye	238	124	75	33	11	6	25	0
26	Tanah Luas	0	0	0	0	0	0	0	0
27	Tanah Pasir	170	54	48	6	12	14	16	7
	Jumlah	2,292	532	713	177	158	187	191	22

https://acehutarakab.bps.go

Lanjutan Tabel/*Continued Table 5.5.9*

Kecamatan/ *Sub Distric*		Kategori Besarnya Usaha/ *Size of the Business Category*							
		Dengan Kapal Motor							
		Sub Jumlah	Ukuran Kapal Motor (GT)						
			< 5	5-10	10-20	20-30	30-50	50-100	>100
(1)		(10)	(11)	(12)	(13)	(14)	(15)	(16)	(17)
1	Banda Baro	0	0	0	0	0	0	0	0
2	Baktiya	0	0	0	0	0	0	0	0
3	Baktiya Barat	0	0	0	0	0	0	0	0
4	Cot Girek	0	0	0	0	0	0	0	0
5	Dewantara	192	109	57	23	3	0	0	0
6	Geurudong Pase	0	0	0	0	0	0	0	0
7	Kuta Makmur	0	0	0	0	0	0	0	0
8	Langkahan	0	0	0	0	0	0	0	0
9	Lapang	84	58	26	0	0	0	0	0
10	Lhoksukon	0	0	0	0	0	0	0	0
11	Matang Kuli	0	0	0	0	0	0	0	0
12	Meurah Mulia	0	0	0	0	0	0	0	0
13	Muara Batu	180	80	55	32	10	3	0	0
14	Nibong	0	0	0	0	0	0	0	0
15	Nisam	0	0	0	0	0	0	0	0
16	Nisam Antara	0	0	0	0	0	0	0	0
17	Paya Bakong	0	0		0	0	0	0	0
18	Pirak Timu	0	0	0	0	0	0	0	0
19	Samudera	132	98	34	0	0	0	0	0
20	Sawang	0	0	0	0	0	0	0	0
21	Seunuddon	196	189	7	0	0	0	0	0
22	Simpang Keuramat	0	0	0	0	0	0	0	0
23	Syamtalira Aron	0	0	0	0	0	0	0	0
24	Syamtalira Bayu	141	101	40	0	0	0	0	0
25	Tanah Jambo Aye	39	31	5	0	0	0	0	0
26	Tanah Luas	0	0	0	0	0	0	0	0
27	Tanah Pasir	61	41	20	0	0	0	0	0
	Jumlah	1,025	707	244	55	13	3	0	0

Sumber : Dinas Kelautan dan Perikanan Kabupaten Aceh Utara
Source : Oceanic and Fishery Services of North Aceh Regency

https://acehutarakab.bps.go.id

Tabel : 5.5.10 **Jumlah Nelayan Tangkap Perikanan Laut Menurut Kecamatan**
Table ***Number of Marine Fishermen by District***
2018
(Orang / *Man*)

	Kecamatan/ Sub Distric	Jumlah	Nelayan		
			Penuh/ Tetap	Sambilan Utama	Sambilan Tambahan
	(1)	(2)	(3)	(4)	(5)
1	Banda Baro	0	0	0	0
2	Baktiya	0	0	0	0
3	Baktiya Barat	0	0	0	0
4	Cot Girek	0	0	0	0
5	Dewantara	1,254	481	402	371
6	Geurudong Pase	0	0	0	0
7	Kuta Makmur	0	0	0	0
8	Langkahan	0	0	0	0
9	Lapang	954	362	284	308
10	Lhoksukon	0	0	0	0
11	Matang Kuli	0	0	0	0
12	Meurah Mulia	0	0	0	0
13	Muara Batu	1,377	675	298	404
14	Nibong	0	0	0	0
15	Nisam	0	0	0	0
16	Nisam Antara	0	0	0	0
17	Paya Bakong	0	0	0	0
18	Pirak Timu	0	0	0	0
19	Samudera	1,089	440	294	355
20	Sawang	0	0	0	0
21	Seunuddon	1,405	523	413	469
22	Simpang Keuramat	0	0	0	0
23	Syamtalira Aron	0	0	0	0
24	Syamtalira Bayu	1,192	511	273	408
25	Tanah Jambo Aye	986	341	202	443
26	Tanah Luas	0	0	0	0
27	Tanah Pasir	518	253	130	135
	Jumlah	8,775	3,586	2,296	2,893

Sumber : Dinas Kelautan dan Perikanan Kabupaten Aceh Utara
Source : Oceanic and Fishery Services of North Aceh Regency

https://acehutarakab.bps.go.id

Tabel : 5.5.11 **Jumlah Perahu/Kapal Perikanan Laut Menurut Kategori Perahu/Kapal**
Table ***Number of Boat Marine Fisheries by Boat/Ship Category***
2018
(Unit)

	Kecamatan/ *Sub Distric*	Jumlah/ *Sum of*	Kategori Besarnya Usaha/ *Category Size of the Business*					
			Dengan Perahu Tanpa Motor					Dengan Motor Tempel
			Sub Jumlah	Jukung / *Boats*	Perau Papan / *Board Boat*			
					Kecil/ *small*	Sedang / *Medium*	Besar / *Big*	
	(1)	(2)	(3)	(4)	(5)	(6)	(7)	(8)
1	Banda Baro	0	0	0	0	0	0	0
2	Baktiya	0	0	0	0	0	0	0
3	Baktiya Barat	0	0	0	0	0	0	0
4	Cot Girek	0	0	0	0	0	0	0
5	Dewantara	534	89	28	16	20	25	7
6	Geurudong Pase	0	0	0	0	0	0	0
7	Kuta Makmur	0	0	0	0	0	0	0
8	Langkahan	0	0	0	0	0	0	0
9	Lapang	249	74	18	16	18	22	14
10	Lhoksukon	0	0	0	0	0	0	0
11	Matang Kuli	0	0	0	0	0	0	0
12	Meurah Mulia	0	0	0	0	0	0	0
13	Muara Batu	618	113	24	13	41	35	6
14	Nibong	0	0	0	0	0	0	0
15	Nisam	0	0	0	0	0	0	0
16	Nisam Antara	0	0	0	0	0	0	0
17	Paya Bakong	0	0	0	0	0	0	0
18	Pirak Timu	0	0	0	0	0	0	0
19	Samudera	336	81	23	16	20	22	0
20	Sawang	0	0	0	0	0	0	0
21	Seunuddon	393	212	27	81	74	30	9
22	Simpang Keuramat	0	0	0	0	0	0	0
23	Syamtalira Aron	0	0	0	0	0	0	0
24	Syamtalira Bayu	379	103	34	38	34	35	0
25	Tanah Jambo Aye	345	219	99	12	28	54	0
26	Tanah Luas	0	0	0	0	0	0	0
27	Tanah Pasir	208	64	14	192	18	20	13
	Jumlah	3,062	955	267	384	253	243	49

https://acehutarakab.bps.go.id

Lanjutan Tabel/*Continued Table 5.5.11*

Kecamatan/ *Sub Distric*		Kapal Motor							
		Dengan Kapal Motor							
		Sub Jumlah	Ukuran Kapal Motor						
			< 5	5-10	10-20	20-30	30-50	50-100	>100
(1)		(9)	(10)	(12)	(13)	(14)	(15)	(16)	(17)
1	Sawang	0	0	0	0	0	0	0	0
2	Nisam	0	0	0	0	0	0	0	0
3	Nisam Antara	0	0	0	0	0	0	0	0
4	Banda Baro	0	0	0	0	0	0	0	0
5	Kuta Makmur	0	0	0	0	0	0	0	0
6	Simpang Kramat	0	0	0	0	0	0	0	0
7	Syamtalira Bayu	276	165	86	0	0	0	0	0
8	Geureudong Pase	0	0	0	0	0	0	0	0
9	Meurah Mulia	0	0	0	0	0	0	0	0
10	Matang Kuli	0	0	0	0	0	0	0	0
11	Paya Bakong	0	0	0	0	0	0	0	0
12	Pirak Timu	0	0	0	0	0	0	0	0
13	Cot Girek	0	0	0	0	0	0	0	0
14	Tanah Jambo Aye	126	120	6	0	0	0	0	0
15	Langkahan	0	0	0	0	0	0	0	0
16	Seunuddon	172	165	7	0	0	0	0	0
17	Baktiya	0	0	0	0	0	0	0	0
18	Baktiya Barat	0	0	0	0	0	0	0	0
19	Lhoksukon	0	0	0	0	0	0	0	0
20	Tanah Luas	0	0	0	0	0	0	0	0
21	Nibong	0	0	0	0	0	0	0	0
22	Samudera	255	195	60	0	0	0	0	0
23	Syamtalira Aron	0	0	0	0	0	0	0	0
24	Tanah Pasir	131	95	36	0	0	0	0	0
25	Lapang	161	108	53	0	0	0	0	0
26	Muara Batu	499	183	193	75	42	6	0	0
27	Dewantara	438	222	143	68	5	0	0	0
	Jumlah	2,058	1,253	584	143	47	6	0	0

Sumber : Dinas Kelautan dan Perikanan Kabupaten Aceh Utara
Source : Oceanic and Fishery Services of North Aceh Regency

https://acehutarakab.bps.go.id

Tabel : 5.5.12 **Jumlah Unit Penangkap Perikanan Laut Menurut Jenis Alat Penangkap**
Table ***Number of Marine Fishing Equipment Units by Fishing Equipment Type***
2018

Kecamatan/ *Sub Distric*		Pukat Tarik				Jumlah
		Pukat Tarik Udang Ganda	Pukat Tarik Udang Tunggal	Pukat Tarik Berbingkai	Pukat Tarik Ikan	
(1)		(2)	(3)	(4)	(5)	(6)
1	Banda Baro	0	0	0	0	0
2	Baktiya	0	0	0	0	0
3	Baktiya Barat	0	0	0	0	0
4	Cot Girek	0	0	0	0	0
5	Dewantara	0	0	0	0	0
6	Geurudong Pase	0	0	0	0	0
7	Kuta Makmur	0	0	0	0	0
8	Langkahan	0	0	0	0	0
9	Lapang	0	0	16	0	16
10	Lhoksukon	0	0	0	0	0
11	Matang Kuli	0	0	0	0	0
12	Meurah Mulia	0	0	0	0	0
13	Muara Batu	0	0	132	0	132
14	Nibong	0	0	0	0	0
15	Nisam	0	0	0	0	0
16	Nisam Antara	0	0	0	0	0
17	Paya Bakong	0	0	0	0	0
18	Pirak Timu	0	0	0	0	0
19	Samudera	0	0	49	0	49
20	Sawang	0	0	0	0	0
21	Seunuddon	0	0	27	0	27
22	Simpang Keuramat	0	0	0	0	0
23	Syamtalira Aron	0	0	0	0	0
24	Syamtalira Bayu	0	0	12	0	12
25	Tanah Jambo Aye	0	0	4	0	4
26	Tanah Luas	0	0	0	0	0
27	Tanah Pasir	0	0	24	0	24
	Jumlah	0	0	264	0	264

https://acehutarakab.bps.go.id

Lanjutan Tabel/*Continued Table 5.5.12*

	Kecamatan/ *Sub Distric*	Pukat Kantong			Jumlah	Pukat Cincin	Jumlah
		Payang (Termasuk Lampara)	Dogol (trmsk Lampara Dasar, Cantrang)	Pukat Pantai (Jaring Arad)		Pukat Cincin	
	(1)	(7)	(8)	(9)	(10)	(11)	(12)
1	Banda Baro	0	0	0	0	0	0
2	Baktiya	0	0	0	0	0	0
3	Baktiya Barat	0	0	0	0	0	0
4	Cot Girek	0	0	0	0	0	0
5	Dewantara	3	0	9	12	2	2
6	Geurudong Pase	0	0	0	0	0	0
7	Kuta Makmur	0	0	0	0	0	0
8	Langkahan	0	0	0	0	0	0
9	Lapang	4	2	1	7	4	4
10	Lhoksukon	0	0	0	0	0	0
11	Matang Kuli	0	0	0	0	0	0
12	Meurah Mulia	0	0	0	0	0	0
13	Muara Batu	11	0	8	19	76	76
14	Nibong	0	0	0	0	0	0
15	Nisam	0	0	0	0	0	0
16	Nisam Antara	0	0	0	0	0	0
17	Paya Bakong	0	0	0	0	0	0
18	Pirak Timu	0	0	0	0	0	0
19	Samudera	3	2	0	5	16	16
20	Sawang	0	0	0	0	0	0
21	Seunuddon	3	2	6	11	4	4
22	Simpang Keuramat	0	0	0	0	0	0
23	Syamtalira Aron	0	0	0	0	0	0
24	Syamtalira Bayu	8	2	2	12	6	6
25	Tanah Jambo Aye	4	1	0	5	0	0
26	Tanah Luas	0	0	0	0	0	0
27	Tanah Pasir	3	5	2	10	4	4
	Jumlah	39	14	28	81	112	112

https://acehutarakab.bps.go.id

Lanjutan Tabel/Continued Table 5.5.12

	Kecamatan/ *Sub Distric*	Jaring Insang					
		Jaring Insang Hanyut	Jaring Insang Lingkar	Jaring Klitik	Jaring Insang Tetap	Jaring Tiga Lapis	Jumlah
	(1)	(13)	(14)	(15)	(16)	(17)	(18)
1	Banda Baro	0	0	0	0	0	0
2	Baktiya	0	0	0	0	0	0
3	Baktiya Barat	0	0	0	0	0	0
4	Cot Girek	0	0	0	0	0	0
5	Dewantara	59	8	13	18	6	104
6	Geurudong Pase	0	0	0	0	0	0
7	Kuta Makmur	0	0	0	0	0	0
8	Langkahan	0	0	0	0	0	0
9	Lapang	29	25	21	8	26	109
10	Lhoksukon	0	0	0	0	0	0
11	Matang Kuli	0	0	0	0	0	0
12	Meurah Mulia	0	0	0	0	0	0
13	Muara Batu	49	5	56	63	3	176
14	Nibong	0	0	0	0	0	0
15	Nisam	0	0	0	0	0	0
16	Nisam Antara	0	0	0	0	0	0
17	Paya Bakong	0	0	0	0	0	0
18	Pirak Timu	0	0	0	0	0	0
19	Samudera	43	8	52	42	46	191
20	Sawang	0	0	0	0	0	
21	Seunuddon	49	13	47	96	71	276
22	Simpang Keuramat	0	0	0	0	0	0
23	Syamtalira Aron	0	0	0	0	0	0
24	Syamtalira Bayu	46	6	43	3	55	184
25	Tanah Jambo Aye	41	4	33	42	40	160
26	Tanah Luas	0	0	0	0	0	0
27	Tanah Pasir	24	26	14	6	17	87
	Jumlah	340	95	279	278	264	1,287

https://acehutarakab.bps.go.id

Lanjutan Tabel/Continued Table 5.5.12

Kecamatan/ *Sub Distric*		Jaring Angkat					
		Bagan Perahu/ Rakit	Bagan Tancap	Serok dan Songko	Anco	Jaring Angkat Lainnya	Jumlah
(1)		(19)	(20)	(21)	(22)	(23)	(24)
1	Banda Baro	0	0	0	0	0	0
2	Baktiya	0	0	0	0	0	0
3	Baktiya Barat	0	0	0	0	0	0
4	Cot Girek	0	0	0	0	0	0
5	Dewantara	0	0	0	0	0	0
6	Geurudong Pase	0	0	0	0	0	0
7	Kuta Makmur	0	0	0	0	0	0
8	Langkahan	0	0	0	0	0	0
9	Lapang	0	0	31	2	1	34
10	Lhoksukon	0	0	0	0	0	0
11	Matang Kuli	0	0	0	0	0	0
12	Meurah Mulia	0	0	0	0	0	0
13	Muara Batu	0	0	0	0	0	0
14	Nibong	0	0	0	0	0	0
15	Nisam	0	0	0	0	0	0
16	Nisam Antara	0	0	0	0	0	0
17	Paya Bakong	0	0	0	0	0	0
18	Pirak Timu	0	0	0	0	0	0
19	Samudera	0	0	44	9	4	57
20	Sawang	0	0	0	0	0	0
21	Seunuddon	0	0	38	2	1	41
22	Simpang Keuramat	0	0	0	0	0	0
23	Syamtalira Aron	0	0	0	0	0	0
24	Syamtalira Bayu	0	0	49	3	3	55
25	Tanah Jambo Aye	0	0	28	6	3	37
26	Tanah Luas	0	0		0	0	0
27	Tanah Pasir	0	0	27	2	2	31
	Jumlah	0	0	217	24	14	255

https://acehutarakab.bps.go.id

Lanjutan Tabel/Continued Table 5.5.12

	Kecamatan/ *Sub Distric*	Pancing					
		Rawai Tuna	Rawai Hanyut Lain Selain Rawai Tuna	Rawai Tetap	Rawai Tetap Dasar	Huhate	Pancing Tonda
	(1)	(24)	(25)	(26)	(27)	(28)	(29)
1	Banda Baro	0	0	0	0	0	0
2	Baktiya	0	0	0	0	0	0
3	Baktiya Barat	0	0	0	0	0	0
4	Cot Girek	0	0	0	0	0	0
5	Dewantara	15	4	44	46	54	62
6	Geurudong Pase	0	0	0	0	0	0
7	Kuta Makmur	0	0	0	0	0	0
8	Langkahan	0	0	0	0	0	0
9	Lapang	4	3	45	55	3	43
10	Lhoksukon	0	0	0	0	0	0
11	Matang Kuli	0	0	0	0	0	0
12	Meurah Mulia	0	0	0	0	0	0
13	Muara Batu	14	1	89	66	67	53
14	Nibong	0	0	0	0	0	0
15	Nisam	0	0	0	0	0	0
16	Nisam Antara	0	0	0	0	0	0
17	Paya Bakong	0	0	0	0	0	0
18	Pirak Timu	0	0	0	0	0	0
19	Samudera	3	2	62	79	17	23
20	Sawang	0	0	0	0	0	0
21	Seunuddon	4	3	85	86	34	24
22	Simpang Keuramat	0	0	0	0	0	0
23	Syamtalira Aron	0	0	0	0	0	0
24	Syamtalira Bayu	5	2	89	74	19	13
25	Tanah Jambo Aye	2	2	44	52	7	8
26	Tanah Luas	0	0	0	0	0	0
27	Tanah Pasir	2	2	29	44	2	34
	Jumlah	49	19	487	502	203	260

https://acehutarakab.bps.go.id

Lanjutan Tabel/Continued Table 5.5.12

Kecamatan/ *Sub Distric*		Pancing				
		Pancing Ulur	Pancing Tegak	Pancing cumi	Pancing Lainnya	Jumlah
(1)		(30)	(31)	(32)	(33)	(34)
1	Banda Baro	0	0	0	0	0
2	Baktiya	0	0	0	0	0
3	Baktiya Barat	0	0	0	0	0
4	Cot Girek	0	0	0	0	0
5	Dewantara	5	4	53	22	309
6	Geurudong Pase	0	0	0	0	0
7	Kuta Makmur	0	0	0	0	0
8	Langkahan	0	0	0	0	0
9	Lapang	0	3	40	6	203
10	Lhoksukon	0	0	0	0	0
11	Matang Kuli	0	0	0	0	0
12	Meurah Mulia	0	0	0	0	0
13	Muara Batu	2	5	62	23	382
14	Nibong	0	0	0	0	0
15	Nisam	0	0	0	0	0
16	Nisam Antara	0	0	0	0	0
17	Paya Bakong	0	0	0	0	0
18	Pirak Timu	0	0	0	0	0
19	Samudera	0	2	11	9	208
20	Sawang	0	0	0	0	0
21	Seunuddon	0	4	35	12	287
22	Simpang Keuramat	0	0	0	0	0
23	Syamtalira Aron	0	0	0	0	0
24	Syamtalira Bayu	0	3	42	6	253
25	Tanah Jambo Aye	0	3	12	8	138
26	Tanah Luas	0	0	0	0	0
27	Tanah Pasir	0	4	29	7	153
	Jumlah	7	28	284	93	1,933

https://acehutarakab.bps.go.id

Lanjutan Lanjutan Tabel/Continued Table 5.5.12

Kecamatan/ *Sub Distric*		Perangkap					
		Sero Termasuk Kelong	Jermal	Bubu Termasuk Bubu Ambal	Perangkap Lainya	Jaring Perangkap	Jumlah
(1)		(35)	(36)	(37)	(38)	(39)	(40)
1	Banda Baro	0	0	0	0	0	0
2	Baktiya	0	0	0	0	0	0
3	Baktiya Barat	0	0	0	0	0	0
4	Cot Girek	0	0	0	0	0	0
5	Dewantara	0	0	0	83	19	102
6	Geurudong Pase	0	0	0	0	0	0
7	Kuta Makmur	0	0	0	0	0	0
8	Langkahan	0	0	0	0	0	0
9	Lapang	0	0	13	54	18	85
10	Lhoksukon	0	0	0	0	0	0
11	Matang Kuli	0	0	0	0	0	0
12	Meurah Mulia	0	0	0	0	0	0
13	Muara Batu	0	0	0	94	12	106
14	Nibong	0	0	0	0	0	0
15	Nisam	0	0	0	0	0	0
16	Nisam Antara	0	0	0	0	0	0
17	Paya Bakong	0	0	0	0	0	0
18	Pirak Timu	0	0	0	0	0	0
19	Samudera	0	0	62	51	37	150
20	Sawang	0	0	0	0	0	0
21	Seunuddon	0	0	112	65	30	207
22	Simpang Keuramat	0	0	0	0	0	0
23	Syamtalira Aron	0	0	0	0	0	0
24	Syamtalira Bayu	0	0	34	39	17	90
25	Tanah Jambo Aye	0	0	152	43	37	232
26	Tanah Luas	0	0	0	0	0	0
27	Tanah Pasir	0	0	2	43	20	65
	Jumlah	0	0	375	472	190	1,037

https://acehutarakab.bps.go.id

Lanjutan Tabel/Continued Table 5.5.12

		Alat Pengumpul Dan Penan				
	Kecamatan	Alat Pengumpul Rumput Laut	Alat Penangkap Kerang	Alat Penangkap Teripang	Alat Perangkap Kepiting	Jumlah
(1)	(41)	(42)	(43)	(44)	(45)	(46)
1	Banda Baro	0	0	0	0	0
2	Baktiya	0	0	0	0	0
3	Baktiya Barat	0	0	0	0	0
4	Cot Girek	0	0	0	0	0
5	Dewantara	0	4	0	29	33
6	Geurudong Pase	0	0	0	0	0
7	Kuta Makmur	0	0	0	0	0
8	Langkahan	0	0	0	0	0
9	Lapang	0	17	0	44	61
10	Lhoksukon	0	0	0	0	0
11	Matang Kuli	0	0	0	0	0
12	Meurah Mulia	0	0	0	0	0
13	Muara Batu	0	6	0	38	44
14	Nibong	0	0	0	0	0
15	Nisam	0	0	0	0	0
16	Nisam Antara	0	0	0	0	0
17	Paya Bakong	0	0	0	0	0
18	Pirak Timu	0	0	0	0	0
19	Samudera	0	10	0	81	91
20	Sawang	0	0	0	0	0
21	Seunuddon	0	11	0	76	87
22	Simpang Keuramat	0	0	0	0	0
23	Syamtalira Aron	0	0	0	0	0
24	Syamtalira Bayu	0	7	0	44	51
25	Tanah Jambo Aye	0	16	0	112	128
26	Tanah Luas	0	0	0	0	0
27	Tanah Pasir	0	23	0	56	79
	Jumlah	0	94	0	480	574

https://acehutarakab.bps.go.id

Lanjutan Tabel/Continued Table 5.5.12

	Kecamatan/ *Sub Distric*	Lain-lain			
		Muroami	Jala Tebar	Garpu dan Tombak, dll	Jumlah
	(1)	(45)	(46)	(47)	(48)
1	Banda Baro	0	0	0	0
2	Baktiya	0	0	0	0
3	Baktiya Barat	0	0	0	0
4	Cot Girek	0	0	0	0
5	Dewantara	1	53	12	66
6	Geurudong Pase	0	0	0	0
7	Kuta Makmur	0	0	0	0
8	Langkahan	0	0	0	0
9	Lapang	2	38	19	59
10	Lhoksukon	0	0	0	0
11	Matang Kuli	0	0	0	0
12	Meurah Mulia	0	0	0	0
13	Muara Batu	1	55	15	71
14	Nibong	0	0	0	0
15	Nisam	0	0	0	0
16	Nisam Antara	0	0	0	0
17	Paya Bakong	0	0	0	0
18	Pirak Timu	0	0	0	0
19	Samudera	2	58	24	84
20	Sawang	0	0	0	0
21	Seunuddon	2	79	32	113
22	Simpang Keuramat	0	0	0	0
23	Syamtalira Aron	0	0	0	0
24	Syamtalira Bayu	1	58	21	80
25	Tanah Jambo Aye	2	95	46	143
26	Tanah Luas	0	0	0	0
27	Tanah Pasir	2	81	16	99
	Jumlah	13	517	185	715

Sumber : Dinas Kelautan dan Perikanan Kabupaten Aceh Utara
Source : Oceanic and Fishery Services of North Aceh Regency

https://acehutarakab.bps.go.id

Tabel	: 5.5.13	Produksi Perikanan Laut Menurut Jenis Binatang Lunak
Table		Dalam Kabupaten Aceh Utara
		Marine Fisheries Production By Type Soft Animals In Distric of North Aceh 2018
		(Ton)

Kecamatan/ *Sub Distric*		Jumlah Produksi/ *Production* (Ton)	Nilai Produksi/ *Production Value* (000 Rp)
(1)		(2)	(3)
1	Banda Baro	0	0
2	Baktiya	0	0
3	Baktiya Barat	0	0
4	Cot Girek	0	0
5	Dewantara	5.7	142,500
6	Geurudong Pase	0	0
7	Kuta Makmur	0	0
8	Langkahan	0	0
9	Lapang	5	119,000
10	Lhoksukon	0	0
11	Matang Kuli	0	0
12	Meurah Mulia	0	0
13	Muara Batu	9.5	246,000
14	Nibong	0	0
15	Nisam	0	0
16	Nisam Antara	0	0
17	Paya Bakong	0	0
18	Pirak Timu	0	0
19	Samudera	3.8	96,000
20	Sawang	0	0
21	Seunuddon	5	123,000
22	Simpang Keuramat	0	0
23	Syamtalira Aron	0	0
24	Syamtalira Bayu	4.3	107,000
25	Tanah Jambo Aye	1.8	52,500
26	Tanah Luas	0	0
27	Tanah Pasir	4.7	121,000
Jumlah/*Total*		39.80	1.007.000

Sumber : Dinas Kelautan dan Perikanan Kabupaten Aceh Utara
Source : Oceanic and Fishery Services of North Aceh Regency

https://acehutarakab.bps.go.id

Tabel : 5.5.14
Table

Jumlah Produksi Per Jenis Komoditas Air Tawar Yang Dibudidayakan Dalam Kabupaten Aceh Utara
Number of Production by Kinds of Cultivated Comodity Fresh Water In District Of North Aceh
2018
(Ton)

	Kecamatan/ *Sub Distric*	Mas	NILA	GURAMI	LELE
	(1)	(2)	(3)	(4)	(5)
1	Banda Baro	0	16.40	2.50	14.50
2	Baktiya	0	6.45	0	13.70
3	Baktiya Barat	0	8.50	0	65.30
4	Cot Girek	2.01	8.16	0	16.00
5	Dewantara	0	21.34	4.00	11.40
6	Geurudong Pase	0	8.09	2.80	5.00
7	Kuta Makmur	0	17.68	4.00	12.00
8	Langkahan	0.30	6.80	0	16.92
9	Lapang	0	4.78	0	22.00
10	Lhoksukon	1.65	8.67	0	22.68
11	Matang Kuli	0	7.57	1.35	15.00
12	Meurah Mulia	0	5.89	0.00	8.00
13	Muara Batu	0	21.25	3.80	15.95
14	Nibong	0	4.35	0	8.00
15	Nisam	0	4.00	2.05	1.44
16	Nisam Antara	0	4.60	0	5.10
17	Paya Bakong	0.20	2.16	1.80	6.00
18	Pirak Timu	0	3.16	1.56	3.00
19	Samudera	0	3.99	0	15.00
20	Sawang	0	5.15	0	20.93
21	Seunuddon	0	0.00	0	18.10
22	Simpang Keuramat	10.00	11.70	2.50	11.70
23	Syamtalira Aron	0	2.65	0	4.65
24	Syamtalira Bayu	0	4.00	0	8.00
25	Tanah Jambo Aye	0.80	7.15	2.40	9.67
26	Tanah Luas	0	12.96	2.31	11.00
27	Tanah Pasir	0	4.50	0	5.23
	Jumlah/Total	14.96	211.945	31.072	31.072

https://acehutarakab.bps.go.id

Lanjutan Tabel / *Continued Table 5.5.14*

	Kecamatan/ *Sub Distric*	BAWAL	BETUTU	UDANG GALAH	Lainnya	Jumlah/ *Total*
	(1)	(6)	(7)	(8)	(8)	(9)
1	Sawang	0	0	0	13.67	47.07
2	Nisam	0	0	1.40	64.60	86.15
3	Nisam Antara	0	0	1.65	224.07	299.52
4	Banda Baro	0	0	0.00	3.50	29.67
5	Kuta Makmur	0	0	0	28.00	64.74
6	Simpang Kramat	1.80	0	0	87.98	105.67
7	Syamtalira Bayu	0	0	10.00	28.68	72.36
8	Geureudong Pase	0	5.75	0	9.35	39.12
9	Meurah Mulia	0	0	2.60	85.00	114.38
10	Matang Kuli	0	0	0	17.89	50.89
11	Paya Bakong	0	0	0	15.80	39.72
12	Pirak Timu	0	0	0	22.09	35.98
13	Cot Girek	0	0	0	12.00	53.00
14	Tanah Jambo Aye	0	0	0	15.56	27.91
15	Langkahan	0	0	0	12.89	20.38
16	Seunuddon	0	0	0	8.26	17.96
17	Baktiya	0	0	0	4.09	14.25
18	Baktiya Barat	0	0	0	11.15	18.87
19	Lhoksukon	0	0	2.09	81.44	102.52
20	Tanah Luas	0	0	0	2.25	28.33
21	Nibong	0	0	2.50	20.00	40.60
22	Samudera	70.00	0	0	2.90	108.80
23	Syamtalira Aron	0	0	0	2.30	9.60
24	Tanah Pasir	0	0	0	15.70	27.70
25	Lapang	0	0	0	15.88	35.90
26	Muara Batu	0	0	0	6.70	32.97
27	Dewantara	0	0	0	11.89	21.62
	Jumlah/Total	71.8	5.75	20.24	823.64	823.64

Sumber : Dinas Kelautan dan Perikanan Kabupaten Aceh Utara
Source : Oceanic and Fishery Services of North Aceh Regency

https://acehutarakab.bps.go.id

Tabel : 5.5.15
Tabl

JUMLAH PRODUKSI PER JENIS KOMODITAS AIR PAYAU YANG DIBUDIDAYAKAN DALAM KABUPATEN ACEH UTARA

Number of Production by Kinds of Cultivated Comodity Brackish Water In District Of North Aceh

2018 (Ton)

	Kecamatan/ *Sub Distric*	Bandeng	Kerapu	Kakap	BAWAL	MUJAIR	IKAN LAINYA
	(1)	(2)	(3)	(4)	(5)	(6)	(7)
1	Banda Baro	0	0	0	0	0	0
2	Baktiya	44.60	0	15.80	27.01	60.80	70.80
3	Baktiya Barat	426.36	0	40.56	42.08	157.77	147.57
4	Cot Girek	0	0	0	0	0	0
5	Dewantara	62.50	106.08	36.98	54.99	68.76	60.26
6	Geurudong Pase	0	0	0	0	0	0
7	Kuta Makmur	0	0	0	0	0	0
8	Langkahan	0	0	0	0	0	0
9	Lapang	288.90	20.55	24.00	36.88	72.49	80.76
10	Lhoksukon	35.23	0	0	0	52.12	50.79
11	Matang Kuli	0	0	0	0	0	0
12	Meurah Mulia	0	0	0	0	0	0
13	Muara Batu	25.66	0.00	15.78	45.90	88.77	90.12
14	Nibong	0	0	0	0	0	0
15	Nisam	13.00	0	0	0	45.33	43.34
16	Nisam Antara	0	0	0	0	0	0
17	Paya Bakong	0	0	0	0	0	0
18	Pirak Timu	0	0	0	0	0	0
19	Samudera	58.53	20.87	38.90	52.55	88.55	90.32
20	Sawang	0	0	0	0	0	0
21	Seunuddon	680.89	189.89	60.87	58.40	172.80	167.88
22	Simpang Keuramat	0	0	0	0	0	0
23	Syamtalira Aron	78.87	0	15.06	35.50	25.68	30.23
24	Syamtalira Bayu	216.73	190.89	82.90	45.66	87.99	88.99
25	Tanah Jambo Aye	720.70	35.00	42.88	63.94	137.82	132.28
26	Tanah Luas	0	0	0	0	0	0
27	Tanah Pasir	80.34	22.21	16.60	25.00	112.11	117.65
	Jumlah/*Total*	2,732.31	585.49	390.33	487.91	1,170.99	1,170.99

https://acehutarakab.bps.go.id

Lanjutan Tabel/*Continued Table* 5.5.15

	Kecamatan/ *Sub Distric*	Udang Windu	Udang Putih	VANAME	UDANG LAINYA	Kepiting	Jumlah/ *Total*
	(1)	(7)	(8)	(9)	(10)	(11)	(12)
1	Banda Baro	0	0	0	0	0	0
2	Baktiya	6.00	2.90	5.00	71.45	82.85	387.21
3	Baktiya Barat	40.79	0	0	81.33	165.12	1,101.58
4	Cot Girek	0	0	0	0	0	0
5	Dewantara	0	0	158.00	67.35	85.22	700.14
6	Geurudong Pase	0	0	0	0	0	0
7	Kuta Makmur	0	0	0	0	0	0
8	Langkahan	0	0	0	0	0	0
9	Lapang	31.67	0.20	25.10	79.67	97.21	757.43
10	Lhoksukon	32.67	0	32.68	62.11	65.11	330.70
11	Matang Kuli	0	0	0	0	0	0
12	Meurah Mulia	0	0	0	0	0	0
13	Muara Batu	0	0	526.63	85.73	64.32	942.91
14	Nibong	0	0	0	0	0	0
15	Nisam	0	0	7.60	59.80	14.11	183.18
16	Nisam Antara	0	0	0	0	0	0
17	Paya Bakong	0	0	0	0	0	0
18	Pirak Timu	0	0	0	0	0	0
19	Samudera	0	0	0	83.22	98.20	531.14
20	Sawang	0	0	0	0	0	0
21	Seunuddon	50.66	191.06	10.95	112.15	98.79	1,794.34
22	Simpang Keuramat	0	0	0	0	0	0
23	Syamtalira Aron	0	0	0	10.22	17.77	213.33
24	Syamtalira Bayu	5.35	0	5.20	79.66	88.72	892.09
25	Tanah Jambo Aye	28.03	1.00	9.50	95.74	98.33	1,365.22
26	Tanah Luas	0	0	0	0	0	0
27	Tanah Pasir	0	0	0	87.40	97.66	558.97
	Jumlah/*Total*	195.17	195.16	780.66	975.83	1,073.41	9,758.24

Sumber : Dinas Kelautan dan Perikanan Kabupaten Aceh Utara
Source : Oceanic and Fishery Services of North Aceh Regency

https://acehutarakab.bps.go.id

Tabel 5.5.16 / ***Table***

Jumlah Perahu/Kapal Menurut Kecamatan dan Jenis Kapal di Kabupaten Aceh Utara, 2018

Number of Fishing Boats by Subdistrict and Type of Boat in Aceh Utara Regency, 2018

	Kecamatan *Subdistrict*	Perahu Tanpa Motor *Nonpowered Boat*	Perahu Motor Tempel *Outboard Motorboat*	Kapal Motor *Inboard Motorboat*
	(1)	(2)	(3)	(4)
1	Banda Baro	0	0	0
2	Baktiya	0	0	0
3	Baktiya Barat	0	0	0
4	Cot Girek	0	0	0
5	Dewantara	89	7	438
6	Geurudong Pase	0	0	0
7	Kuta Makmur	0	0	0
8	Langkahan	0	0	0
9	Lapang	74	14	161
10	Lhoksukon	0	0	0
11	Matang Kuli	0	0	0
12	Meurah Mulia	0	0	0
13	Muara Batu	113	6	499
14	Nibong	0	0	0
15	Nisam	0	0	0
16	Nisam Antara	0	0	0
17	Paya Bakong	0	0	0
18	Pirak Timu	0	0	0
19	Samudera	81	0	255
20	Sawang	0	0	0
21	Seunuddon	212	9	172
22	Simpang Keuramat	0	0	0
23	Syamtalira Aron	0	0	0
24	Syamtalira Bayu	103	0	276
25	Tanah Jambo Aye	219	0	126
26	Tanah Luas	0	0	0
27	Tanah Pasir	64	13	131
	Aceh Utara	**955.00**	49	2058

Sumber: Dinas Kelautan dan Perikanan Kabupaten Aceh Utara
Source: Oceanic and Fishery Services of North Aceh Regency

https://acehutarakab.bps.go.id

Tabel / *Table* 5.5.17 **JUMLAH PASAR IKAN DAN PEDAGANG IKAN DALAM KABUPATEN ACEH UTARA, 2018**
Number of Fish Market and Merchant of Fish In District of North Aceh, 2018

Kecamatan *Subdistrict*	JUMLAH PASAR IKAN (UNIT)				JUMLAH PEDAGANG IKAN (ORG)		
	TRADISIONAL	SEMI REPRESENTATIF	REPRESENTATIF	JUMLAH TOTAL	TETAP	KELILING	JUMLAH TOTAL
(1)	(2)	(3)	(4)	(5)	(6)	(7)	(8)
1 Banda Baro	2	0	0	2	1	12	13
2 Baktiya	2	0	1	3	34	18	52
3 Baktiya Barat	1	0	0	1	7	8	15
4 Cot Girek	1	1	0	2	12	14	26
5 Dewantara	14	0	1	15	119	65	184
6 Geurudong Pase	1	0	0	1	0	6	6
7 Kuta Makmur	1	1	1	3	11	101	112
8 Langkahan	4	0	0	4	4	20	24
9 Lapang	0	5	0	5	26	23	49
10 Lhoksukon	1	1	1	3	35	41	76
11 Matang Kuli	1	1	0	2	45	38	83
12 Meurah Mulia	1	0	0	1	3	2	5
13 Muara Batu	27	0	0	27	33	25	58
14 Nibong	2	0	0	2	0	0	0
15 Nisam	3	0	0	3	9	7	16
16 Nisam Antara	5	0	0	5	0	0	0
17 Paya Bakong	1	1	0	2	5	16	21
18 Pirak Timu	1	0	0	1	16	32	48
19 Samudera	39	25	0	64	52	14	66
20 Sawang	3	1	0	4	11	20	31
21 Seunuddon	1	1	0	2	13	5	18
22 Simpang Keuramat	0	0	0	0	13	29	42
23 Syamtalira Aron	1	0	0	1	4	4	8
24 Syamtalira Bayu	8	0	0	8	7	15	22
25 Tanah Jambo Aye	0	0	1	1	50	99	149
26 Tanah Luas	0	0	0	0	0	0	0
27 Tanah Pasir	1	0	0	1	11	2	13
Aceh Utara	**121**	**37**	**5**	**163**	**521**	**616**	**1,137**

Sumbe Dinas Kelautan dan Perikanan Kabupaten Aceh Utara
Sourc *Oceanic and Fishery Services of North Aceh Regency*

https://acehutarakab.bps.go.id

Tabel 5.5.18 / ***Table***

JUMLAH PRODUKSI IKAN OLAHAN DAN PENGOLAH IKAN DALAM KABUPATEN ACEH UTARA 2018

Number of Processing Fish and Processing Fish Farmer In District of North Aceh, 2018

Kecamatan *Subdistrict*	IKAN KERING		IKAN ASIN		IKAN KAYU		IKAN ASAP		IKAN PEDA		ABON IKAN		OLAHAN IKAN LAINNYA		Jumlah *Total*	
	TON	ORG	TON	ORG	TON	ORG	TON	ORG	TON	ORG	TON	ORG	TON	ORG	TON	ORG
(1)	(2)	(3)	(4)	(5)	(6)	(7)	(8)	(9)	(10)	(11)	(12)	(13)	(14)	(15)	(16)	(17)
1 Banda Baro	0	0	0	0	0	0	0	0	0	0	0	0	0	0	0	0
2 Baktiya	0	0	0	0	0	0	0	0	0	0	0	0	0	0	0	0
3 Baktiya Barat	0	0	0	0	0	0	0	0	0	0	0	0	0	0	0	0
4 Cot Girek	0	0	0	0	0	0	0	0	0	0	0	0	0	0	0	0
5 Dewantara	0	0	15	15	0	0	0	0	0	0	0	0	0	0	15	15
6 Geurudong Pase	0	0	0	0	0	0	0.97	1	0	0	0	0	0	0	0.97	1
7 Kuta Makmur	0	0	0	0	0	0	0	0	0	0	0	0	0	0	0	0
8 Langkahan	0	0	0	0	0	0	0	0	0	0	0	0	0	0	0	0
9 Lapang	0	0	0	0	0	0	0	0	0	0	0	0	0	0	0	0
10 Lhoksukon	0	0	0	0	0	0	0	0	0	0	0	0	0	0	0	0
11 Matang Kuli	0	0	0	0	0	0	0	0	0	0	0	0	0	0	0	0
12 Meurah Mulia	0	0	0	0	0	0	0	0	0	0	0	0	0	0	0	0
13 Muara Batu	10	30	15	22	0	0	0	0	0	0	0	0	3	10	28	62
14 Nibong	0	0	0	0	0	0	0	0	0	0	0	0	0	0	0	0
15 Nisam	0	0	0	0	0	0	0	0	0	0	0	0	0	0	0	0
16 Nisam Antara	0	0	0	0	0	0	0	0	0	0	0	0	0	0	0	0
17 Paya Bakong	0	0	0	0	0	0	0	0	0	0	0	0	0	0	0	0
18 Pirak Timu	0	0	0	0	0	0	0	0	0	0	0	0	0	0	0	0
19 Samudera	0	0	10.44	23	0	0	0	0	0	0	0	0	0	0	10.441	23
20 Sawang	0	0	0	0	0	0	0	0	0	0	0	0	0	0	0	0
21 Seunuddon	0	0	60	15	0	0	0	0	0	0	0	0	0	0	60	15
22 Simpang Keuramat	0.5	1	0	0	0	0	0	0	0	0	0	0	0	0	0.5	1
23 Syamtalira Aron	0	0	0	0	0	0	0	0	0	0	0	0	0	0	0	0
24 Syamtalira Bayu	0	0	4.08	31	0	0	0	0	0	0	0	0	0	0	4.08	31
25 Tanah Jambo Aye	0	0	0	0	0	0	0	0	0	0	0	0	0	0	0	0
26 Tanah Luas	0	0	0	0	0	0	0	0	0	0	0	0	0	0	0	0
27 Tanah Pasir	0	0	3.4	25	0	0	0	0	0	0	0	0	0	0	3.4	25
Aceh Utara	10.5	31	107.9	131	0	0	0.97	1	0	0	0	0	3	10	122.39	173

Sumber: Dinas Kelautan dan Perikanan Kabupaten Aceh Utara

Source: Oceanic and Fishery Services of North Aceh Regency

https://acehutarakab.bps.go.id

Tabel 5.5.19
Table

JENIS USAHA GARAM RAKYAT DALAM KABUPATEN ACEH UTARA, 2018
Type of Community Salt Business, 2018

	Kecamatan *Subdistrict*	LUAS		
		AREA	GEO MEMBRAN	TRANDISIONAL
	(1)	(2)	(3)	(4)
1	Banda Baro	0	0	0
2	Baktiya	0	0	0
3	Baktiya Barat	0	0	0
4	Cot Girek	0	0	0
5	Dewantara	12	0	12
6	Geurudong Pase	0	0	0
7	Kuta Makmur	0	0	0
8	Langkahan	0	0	0
9	Lapang	20.5	1	19.5
9	Lhoksukon	0	0	0
10	Matang Kuli	0	0	0
12	Meurah Mulia	0	0	0
13	Muara Batu	0	0	0
14	Nibong	0	0	0
15	Nisam	0	0	0
16	Nisam Antara	0	0	0
17	Paya Bakong	0	0	0
18	Pirak Timu	0	0	0
19	Samudera	0	0	0
20	Sawang	0	0	0
21	Seunuddon	31.5	0	31.5
22	Simpang Keuramat	0	0	0
23	Syamtalira Aron	0	0	0
24	Syamtalira Bayu	5.5	0	5.5
25	Tanah Jambo Aye	0	0	0
26	Tanah Luas	0	0	0
27	Tanah Pasir	0	0	0
	Aceh Utara	**69.5**	**1**	**68.5**

Sumber: Dinas Kelautan dan Perikanan Kabupaten Aceh Utara
Source: Oceanic and Fishery Services of North Aceh Regency

https://acehutarakab.bps.go.id

Tabel : 5.5.20 **Luas Kolam, Jumlah Produksi dan Jumlah Petani Budidaya Kolam mina padi Menurut Kecamatan**
Table ***Area of Earthen Dams, Productions, and Number of Farmers Fishpond Cultivation by Sub Distric***
2018

	Kecamatan/ *Sub Distric*	Luas Kolam/ *Area* (Ha)	Jumlah Produksi / *Production* (Ton)	Jumlah Petani/ *Number of Farmers*
	(1)	(2)	(3)	(4)
1	Banda Baro	0.00	0.00	0.00
2	Baktiya	32.00	16.00	22.00
3	Baktiya Barat	12.00	6.00	0.00
4	Cot Girek	0.00	0.00	0.00
5	Dewantara	0.00	0.00	0.00
6	Geurudong Pase	5.00	2.50	0.00
7	Kuta Makmur	5.00	2.50	0.00
8	Langkahan	0.00	0.00	0.00
9	Lapang	44.50	22.25	72.00
10	Lhoksukon	0.00	0.00	0.00
11	Matang Kuli	2.30	1.15	27.00
12	Meurah Mulia	2.00	1.00	0.00
13	Muara Batu	5.00	2.50	0.00
14	Nibong	2.00	1.00	0.00
15	Nisam	5.00	2.50	0.00
16	Nisam Antara	0.00	0.00	0.00
17	Paya Bakong	0.00	0.00	0.00
18	Pirak Timu	1.00	0.50	0.00
19	Samudera	40.00	20.00	22.00
20	Sawang	12.00	6.00	0.00
21	Seunuddon	16.00	8.00	1.00
22	Simpang Keuramat	2.00	1.00	0.00
23	Syamtalira Aron	0.00	0.00	0.00
24	Syamtalira Bayu	5.00	2.50	0.00
25	Tanah Jambo Aye	8.00	4.00	0.00
26	Tanah Luas	0.00	0.00	0.00
27	Tanah Pasir	2.50	1.25	0.00
	Jumlah/*Total*	201.3	100.65	144

Sumber : Dinas Kelautan dan Perikanan Kabupaten Aceh Utara
Source : Oceanic and Fishery Services of North Aceh Regency

https://acehutarakab.bps.go.id

Tabel : 5.5.21
Table

Luas Kolam, Jumlah Produksi dan Jumlah Petani Budidaya Kolam Air deras Menurut Kecamatan
Area of Earthen Dams, Productions, and Number of Farmers Fishpond Cultivation by Sub Distric
2018

	Kecamatan/ *Sub Distric*	Luas Kolam/ *Area* (Ha)	Jumlah Produksi / *Production* (Ton)	Jumlah Petani/ *Number of Farmers*
	(1)	(2)	(3)	(4)
1	Banda Baro	0.00	0.00	0.00
2	Baktiya	0.00	0.00	0.00
3	Baktiya Barat	0.00	0.00	0.00
4	Cot Girek	0.00	0.00	0.00
5	Dewantara	0.00	0.00	0.00
6	Geurudong Pase	0.00	0.00	0.00
7	Kuta Makmur	0.00	0.00	0.00
8	Langkahan	0.00	0.00	0.00
9	Lapang	0.00	0.00	0.00
10	Lhoksukon	0.00	0.00	0.00
11	Matang Kuli	0.00	0.00	0.00
12	Meurah Mulia	0.00	0.00	0.00
13	Muara Batu	0.00	0.00	0.00
14	Nibong	0.00	0.00	0.00
15	Nisam	1.06	10.60	14.00
16	Nisam Antara	0.00	0.00	0.00
17	Paya Bakong	0.00	0.00	0.00
18	Pirak Timu	0.00	0.00	0.00
19	Samudera	0.00	0.00	0.00
20	Sawang	0.00	0.00	0.00
21	Seunuddon	0.00	0.00	0.00
22	Simpang Keuramat	0.00	0.00	0.00
23	Syamtalira Aron	0.00	0.00	0.00
24	Syamtalira Bayu	0.00	0.00	0.00
25	Tanah Jambo Aye	0.00	0.00	0.00
26	Tanah Luas	0.00	0.00	0.00
27	Tanah Pasir	0.00	0.00	0.00
	Jumlah/*Total*	1.06	10.6	14

Sumber : Dinas Kelautan dan Perikanan Kabupaten Aceh Utara
Source : Oceanic and Fishery Services of North Aceh Regency

https://acehutarakab.bps.go.id

Tabel : 5.5.22 **JUMLAH NILAI PRODUKSI PER JENIS KOMODITAS AIR PAYAU YANG DIBUDIDAYAKAN DALAM KABUPATEN ACEH UTARA**
Table ***Number of Production value by Kinds of Cultivated Comodity Brackish Water In District Of North Aceh***
2018
(000 RUPIAH)

Kecamatan/ *Sub Distric*		Bandeng	Kerapu	Kakap	BAWAL	MUJAIR	IKAN LAINYA
(1)		(2)	(3)	(4)	(5)	(6)	(7)
1	Banda Baro	0	0	0	0	0	0
2	Baktiya	758,200	0	553,000	945,350	1,094,400	1,132,800
3	Baktiya Barat	7,248,120	0	1,419,600	1,472,800	2,839,860	2,361,120
4	Cot Girek	0	0	0	0	0	0
5	Dewantara	1,062,500	4,243,200	1,294,300	1,924,650	1,237,680	964,160
6	Geurudong Pase	0	0	0	0	0	0
7	Kuta Makmur	0	0	0	0	0	0
8	Langkahan	0	0	0	0	0	0
9	Lapang	4,911,300	822,000	840,000	1,290,800	1,304,820	1,292,160
10	Lhoksukon	598,910	0	0	0	938,160	812,640
11	Matang Kuli	0	0	0	0	0	0
12	Meurah Mulia	0	0	0	0	0	0
13	Muara Batu	436,220	0	552,300	1,606,500	1,597,860	1,441,920
14	Nibong	0	0	0	0	0	0
15	Nisam	221,000	0	0	0	815,940	693,440
16	Nisam Antara	0	0	0	0	0	0
17	Paya Bakong	0	0	0	0	0	0
18	Pirak Timu	0	0	0	0	0	0
19	Samudera	995,010	834,800	1,361,500	1,839,250	1,593,900	1,445,120
20	Sawang	0	0	0	0	0	0
21	Seunuddon	11,575,130	7,595,600	2,130,450	2,044,000	3,110,400	2,686,080
22	Simpang Keuramat	0	0	0	0	0	0
23	Syamtalira Aron	1,340,790	0	527,100	1,242,500	462,240	483,680
24	Syamtalira Bayu	3,684,410	7,635,600	2,901,500	1,598,100	1,583,820	1,423,840
25	Tanah Jambo Aye	12,251,900	1,400,000	1,500,800	2,237,900	2,480,760	2,116,480
26	Tanah Luas	0	0	0	0	0	0
27	Tanah Pasir	1,365,780	888,400	581,000	875,000	2,017,980	1,882,400
Jumlah/*Total*		46,449,270	23,419,600	13,661,550	17,076,850	21,077,820	18,735,840

https://acehutarakab.bps.go.id

Lanjutan Tabel/*Continued Table* 5.5.22

	Kecamatan/ *Sub Distric*	Udang Windu	Udang Putih	VANAME	UDANG LAINYA	Kepiting	Jumlah/ *Total*
	(1)	(7)	(8)	(9)	(10)	(11)	(12)
1	Banda Baro	0	0	0	0	0	0
2	Baktiya	420,000	159,500	275,000	3,215,250	3,479,700	12,033,200
3	Baktiya Barat	2,855,300	0	0	3,659,850	6,935,040	28,791,690
4	Cot Girek	0	0	0	0	0	0
5	Dewantara	0	0	8,690,000	3,030,750	3,579,240	26,026,480
6	Geurudong Pase	0	0	0	0	0	0
7	Kuta Makmur	0	0	0	0	0	0
8	Langkahan	0	0	0	0	0	0
9	Lapang	2,216,900	11,000	1,380,500	3,585,150	4,082,820	21,737,450
10	Lhoksukon	2,286,620	0	1,797,125	2,794,950	2,734,620	11,963,025
11	Matang Kuli	0	0	0	0	0	0
12	Meurah Mulia	0	0	0	0	0	0
13	Muara Batu	0	0	28,964,650	3,857,850	2,701,440	41,158,740
14	Nibong	0	0	0	0	0	0
15	Nisam	0	0	418,000	2,691,000	592,620	5,432,000
16	Nisam Antara	0	0	0	0	0	0
17	Paya Bakong	0	0	0	0	0	0
18	Pirak Timu	0	0	0	0	0	0
19	Samudera	0	0	0	3,744,900	4,124,400	15,938,880
20	Sawang	0	0	0	0	0	0
21	Seunuddon	3,546,200	10,508,300	602,250	5,046,750	4,149,180	52,994,340
22	Simpang Keuramat	0	0	0	0	0	0
23	Syamtalira Aron	0	0	0	459,900	746,340	5,262,550
24	Syamtalira Bayu	374,500	0	286,000	3,584,700	3,726,240	26,798,710
25	Tanah Jambo Aye	1,962,100	55,000	522,500	4,308,300	4,129,860	32,965,600
26	Tanah Luas	0	0	0	0	0	0
27	Tanah Pasir	0	0	0	3,933,000	4,101,720	15,645,280
	Jumlah/*Total*	13,661,620	10,733,800	42,936,025	43,912,350	45,083,220	296,747,945

Sumber : Dinas Kelautan dan Perikanan Kabupaten Aceh Utara
Source : Oceanic and Fishery Services of North Aceh Regency

https://acehutarakab.bps.go.id

Tabel / *Table* 5.5.23

JUMLAH SARANA PRASARANA PRODUKSI BUDIDAYA DALAM KABUPATEN ACEH UTARA, 2018

Number of Shrimp Hathchery, Fish Seed Hall,Unit Fish Seeding People and Other Fasilities Fish Cultivated District of North Aceh 2018

Kecamatan *Subdistrict*	JUMLAH PASAR IKAN (UNIT)				JUMLAH (UNIT)
	HATCHERY	BBI	UPR	SARANA LAINNYA	
(1)	(2)	(3)	(4)	(5)	(6)
1 Banda Baro	0	0	0	0	0
2 Baktiya	0	0	0	0	0
3 Baktiya Barat	0	0	0	0	0
4 Cot Girek	0	0	0	0	0
5 Dewantara	0	0	1	0	1
6 Geurudong Pase	0	0	2	0	2
7 Kuta Makmur	0	0	0	0	0
8 Langkahan	0	0	0	0	0
9 Lapang	1	0	0	0	1
10 Lhoksukon	0	0	0	0	0
11 Matang Kuli	0	0	0	0	0
12 Meurah Mulia	0	0	0	0	0
13 Muara Batu	33	0	1	0	34
14 Nibong	0	0	0	0	0
15 Nisam	0	0	0	0	0
16 Nisam Antara	0	0	1	0	1
17 Paya Bakong	0	0	0	0	0
18 Pirak Timu	0	0	0	0	0
19 Samudera	0	0	0	0	0
20 Sawang	0	1	0	0	1
21 Seunuddon	17	0	0	0	17
22 Simpang Keuramat	0	0	0	0	0
23 Syamtalira Aron	0	0	0	0	0
24 Syamtalira Bayu	0	0	0	0	0
25 Tanah Jambo Aye	4	0	0	0	4
26 Tanah Luas	0	0	0	0	0
27 Tanah Pasir	0	0	0	0	0
Aceh Utara	55	1	5	0	61

Sumber: Dinas Kelautan dan Perikanan Kabupaten Aceh Utara
Source: Oceanic and Fishery Services of North Aceh Regency

https://acehutarakab.bps.go.id

Tabel : 5.5.24
Table

NILAI PRODUKSI PERIKANAN LAUT MENURUT JENIS BINATANG LUNAK DALAM KABUPATEN ACEH UTARA
Marine Fisheries Production Value By Type Soft Animals In District of North Aceh
2018
(000 RUPIAH)

	Kecamatan/ *Sub Distric*	Jumlah (TON) *Total (TON)*	JENIS BINATANG LUNAK LAINNYA - Other molluses species				
			CUMI-CUMI Common Squids	SOTONG Cuttle fish	GURITA Octopuses	TIRAM Pacific oyster	Binatang Lunak Lainnya *All Molluses*
	(1)	(2)	(3)	(4)	(5)	(6)	(9)
1	Banda Baro	0	0	0	0	0	0
2	Baktiya	0	0	0	0	0	0
3	Baktiya Barat	0	0	0	0	0	0
4	Cot Girek	0	0	0	0	0	0
5	Dewantara	142,500	72,000	2,500	20,000	0	48,000
6	Geurudong Pase	0	0	0	0	0	0
7	Kuta Makmur	0	0	0	0	0	0
8	Langkahan	0	0	0	0	0	0
9	Lapang	119,000	63,000	10,000	5,000	15,000	26,000
10	Lhoksukon	0	0	0	0	0	0
11	Matang Kuli	0	0	0	0	0	0
12	Meurah Mulia	0	0	0	0	0	0
13	Muara Batu	246,000	147,000	7,500	27,500	0	64,000
14	Nibong	0	0	0	0	0	0
15	Nisam	0	0	0	0	0	0
16	Nisam Antara	0	0	0	0	0	0
17	Paya Bakong	0	0	0	0	0	0
18	Pirak Timu	0	0	0	0	0	0
19	Samudera	96,000	51,000	7,500	7,500	0	30,000
20	Sawang	0	0	0	0	0	0
21	Seunuddon	123,000	57,000	15,000	5,000	0	46,000
22	Simpang Keuramat	0	0	0	0	0	0
23	Syamtalira Aron	0	0	0	0	0	0
24	Syamtalira Bayu	107,000	48,000	22,500	2,500	0	34,000
25	Tanah Jambo Aye	52,500	45,000	2,500	5,000	0	0
26	Tanah Luas	0	0	0	0	0	0
27	Tanah Pasir	121,000	69,000	10,000	10,000	0	32,000
Jumlah/*Total*		1,007,000	552,000	77,500	82,500	15,000	280,000

Sumber : Dinas Kelautan dan Perikanan Kabupaten Aceh Utara
Source : Oceanic and Fishery Services of North Aceh Regency

https://acehutarakab.bps.go.id

Tabel 5.5.25
Table

KONDISI LINGKUNGAN HIDUP PESISIR DALAM KABUPATEN ACEH UTARA, 2018
CONDITION OF COASTAL ENVIRONMENT IN NORTH ACEH DISTRIC ,2018

Kecamatan *Subdistrict*		MANGROVE		
		LUAS (HA)	KERAPATAN	
			<100	>100
(1)		(2)	(3)	(4)
1	Banda Baro	0	0	0
2	Baktiya	18	18	0
3	Baktiya Barat	32	32	0
4	Cot Girek	0	0	0
5	Dewantara	8	8	0
6	Geurudong Pase	0	0	0
7	Kuta Makmur	0	0	0
8	Langkahan	0	0	0
9	Lapang	26	26	0
10	Lhoksukon	0	0	0
11	Matang Kuli	0	0	0
12	Meurah Mulia	0	0	0
13	Muara Batu	5	5	0
14	Nibong	0	0	0
15	Nisam	0	0	0
16	Nisam Antara	0	0	0
17	Paya Bakong	0	0	0
18	Pirak Timu	0	0	0
19	Samudera	12	12	0
20	Sawang	0	0	0
21	Seunuddon	34	34	0
22	Simpang Keuramat	0	0	0
23	Syamtalira Aron	0	0	0
24	Syamtalira Bayu	9	9	0
25	Tanah Jambo Aye	93	93	0
26	Tanah Luas	0	0	0
27	Tanah Pasir	12	12	0
Aceh Utara		249	249	0

Sumber: Dinas Kelautan dan Perikanan Kabupaten Aceh Utara
Source: Oceanic and Fishery Services of North Aceh Regency

https://acehutarakab.bps.go.id

Tabel 5.5.26 / ***Table***

PRODUKSI PERIKANAN LAUT MENURUT JENIS IKAN DALAM KABUPATEN ACEH UTARA, 2018

Marine Fisheries Production By Type of Fish In District of North Aceh ,2018

Kecamatan *Subdistrict*	JUMLAH (TON)	SUB JUMLAH (TON)	IKAN				
			IKAN PELAGIS KECIL				
			TERI	BELANAK	BENTONG	CENDRO	DAUN BAMBU /TALANG-TALANG
(1)	(2)	(3)	(4)	(5)	(6)	(7)	(8)
1 Banda Baro	0	0	0	0	0	0	0
2 Baktiya	0	0	0	0	0	0	0
3 Baktiya Barat	0	0	0	0	0	0	0
4 Cot Girek	0	0	0	0	0	0	0
5 Dewantara	1654.8	488.8	46.9	21.9	4.2	8.6	22.7
6 Geurudong Pase	0	0	0	0	0	0	0
7 Kuta Makmur	0	0	0	0	0	0	0
8 Langkahan	0	0	0	0	0	0	0
9 Lapang	1586.3	455.9	10.3	15.7	4.8	8.5	10.7
10 Lhoksukon	0	0	0	0	0	0	0
11 Matang Kuli	0	0	0	0	0	0	0
12 Meurah Mulia	0	0	0	0	0	0	0
13 Muara Batu	5362.3	1693.8	331.5	66.8	7.5	15.3	57.4
14 Nibong	0	0	0	0	0	0	0
15 Nisam	0	0	0	0	0	0	0
16 Nisam Antara	0	0	0	0	0	0	0
17 Paya Bakong	0	0	0	0	0	0	0
18 Pirak Timu	0	0	0	0	0	0	0
19 Samudera	1364	376.75	20.9	12.5	6.5	5.6	4.4
20 Sawang	0	0	0	0	0	0	0
21 Seunuddon	3170.5	956.1	107.5	48.4	2.4	11.1	18.1
22 Simpang Keuramat	0	0	0	0	0	0	0
23 Syamtalira Aron	0	0	0	0	0	0	0
24 Syamtalira Bayu	1558.2	421.6	31.6	15.6	9.5	8.2	13
25 Tanah Jambo Aye	1508.97	473.6	16.9	31	2.1	3.2	16.4
26 Tanah Luas	0	0	0	0	0	0	0
27 Tanah Pasir	1352.2	330.5	16.4	10.3	2.5	7.2	10.7
Aceh Utara	**17557.27**	**5197.05**	**582**	**222.2**	**39.5**	**67.7**	**153.4**

https://acehutarakab.bps.go.id

Lanjutan Tabel/Continued Table 5.5.26

Kecamatan *Subdistrict*		IKAN									
		IKAN PELAGIS KECIL									
		IKAN TERBANG	JAPUR	JULUNG-JULUNG	BANYAR	KEMBUNG	LANYANG	LEMURU	SIRO	SELAR	SELAR HIJAU
(1)		(9)	(10)	(11)	(12)	(13)	(14)	(15)	(16)	(17)	(18)
1	Banda Baro	-	-	-	-	-	-	-	-	-	-
2	Baktiya	-	-	-	-	-	-	-	-	-	-
3	Baktiya Barat	-	-	-	-	-	-	-	-	-	-
4	Cot Girek	-	-	-	-	-	-	-	-	-	-
5	Dewantara	10	33	16	11	65	42	19	10	63	9
6	Geurudong Pase	-	-	-	-	-	-	-	-	-	-
7	Kuta Makmur	-	-	-	-	-	-	-	-	-	-
8	Langkahan	-	-	-	-	-	-	-	-	-	-
9	Lapang	14	16	13	18	71	13	13	14	78	5
10	Lhoksukon	-	-	-	-	-	-	-	-	-	-
11	Matang Kuli	-	-	-	-	-	-	-	-	-	-
12	Meurah Mulia	-	-	-	-	-	-	-	-	-	-
13	Muara Batu	81	62	80	54	121	32	32	59	298	47
14	Nibong	-	-	-	-	-	-	-	-	-	-
15	Nisam	-	-	-	-	-	-	-	-	-	-
16	Nisam Antara	-	-	-	-	-	-	-	-	-	-
17	Paya Bakong	-	-	-	-	-	-	-	-	-	-
18	Pirak Timu	-	-	-	-	-	-	-	-	-	-
19	Samudera	12	32	11	17	54	14	18	16	46	13
20	Sawang	-	-	-	-	-	-	-	-	-	-
21	Seunuddon	67	43	63	28	69	42	61	17	137	16
22	Simpang Keuramat	-	-	-	-	-	-	-	-	-	-
23	Syamtalira Aron	-	-	-	-	-	-	-	-	-	-
24	Syamtalira Bayu	7	51	21	7	54	9	13	4	79	7
25	Tanah Jambo Aye	12	70	21	28	57	42	21	7	57	4
26	Tanah Luas	-	-	-	-	-	-	-	-	-	-
27	Tanah Pasir	10	12	28	12	41	12	18	11	65	10
	Aceh Utara	**213**	**319**	**253**	**175**	**532**	**206**	**195**	**195**	**823**	**111**

https://acehutarakab.bps.go.id

Lanjutan Tabel/Continued Table 5.5.26

Kecamatan *Subdistrict*		IKAN						
		IKAN PELAGIS KECIL						
		SUNGLIR	TEMBANG	SELANGET	TERUBUK	TETENGKE	SEMAR	IKAN PELANGIS KECIL
	(1)	(19)	(20)	(21)	(22)	(23)	(24)	(25)
1	Banda Baro	0	0	0	0	0	0	0
2	Baktiya	0	0	0	0	0	0	0
3	Baktiya Barat	0	0	0	0	0	0	0
4	Cot Girek	0	0	0	0	0	0	0
5	Dewantara	19	23	12	31	13	2	6
6	Geurudong Pase	0	0	0	0	0	0	0
7	Kuta Makmur	0	0	0	0	0	0	0
8	Langkahan	0	0	0	0	0	0	0
9	Lapang	11	23	7	83	19	3	5
10	Lhoksukon	0	0	0	0	0	0	0
11	Matang Kuli	0	0	0	0	0	0	0
12	Meurah Mulia	0	0	0	0	0	0	0
13	Muara Batu	58	122	55	49	59	4	4
14	Nibong	0	0	0	0	0	0	0
15	Nisam	0	0	0	0	0	0	0
16	Nisam Antara	0	0	0	0	0	0	0
17	Paya Bakong	0	0	0	0	0	0	0
18	Pirak Timu	0	0	0	0	0	0	0
19	Samudera	17	16	14	12	8	5	20
20	Sawang	0	0	0	0	0	0	0
21	Seunuddon	18	98	15	16	69	3	7
22	Simpang Keuramat	0	0	0	0	0	0	0
23	Syamtalira Aron	0	0	0	0	0	0	0
24	Syamtalira Bayu	3	48	4	9	21	4	3
25	Tanah Jambo Aye	9	26	9	8	24	3	7
26	Tanah Luas	0	0	0	0	0	0	0
27	Tanah Pasir	12	16	10	5	13	3	6
	Aceh Utara	**147**	**372**	**125**	**213**	**226**	**27**	**59**

https://acehutarakab.bps.go.id

Lanjutan Tabel/Continued Table 5.5.26

Kecamatan *Subdistrict*		SUB JUMLAH (TON)	IKAN													
			IKAN PELAGIS BESAR													
			ALBA KORA	TUNA MATA BESAR	TUNA SIRIP BIRU SELATAN	TONGKOL ABU-ABU	TONGKOL KOMO	TONGKOL KRAI	KENTAR	CAKALANG	LEMADANG	IKAN LAYARAN	IKAN PEDANG	TENGGIRI	TENGGIRI PAPAN	IKAN PELANGI KAINNYA
(1)		(26)	(27)	(28)	(29)	(30)	(31)	(32)	(33)	(34)	(35)	(36)	(37)	(38)	(39)	(40)
1	Banda Baro	0	0	0	0	0	0	0	0	0	0	0	0	0	0	0
2	Baktiya	0	0	0	0	0	0	0	0	0	0	0	0	0	0	0
3	Baktiya Barat	0	0	0	0	0	0	0	0	0	0	0	0	0	0	0
4	Cot Girek	0	0	0	0	0	0	0	0	0	0	0	0	0	0	0
5	Dewantara	398	4	37	25	58	18	26	7	54	15	13	18	40	16	33
6	Geurudong Pase	0	0	0	0	0	0	0	0	0	0	0	0	0	0	0
7	Kuta Makmur	0	0	0	0	0	0	0	0	0	0	0	0	0	0	0
8	Langkahan	0	0	0	0	0	0	0	0	0	0	0	0	0	0	0
9	Lapang	444	8	12	8	114	23	17	7	54	10	25	24	40	17	35
10	Lhoksukon	0	0	0	0	0	0	0	0	0	0	0	0	0	0	0
11	Matang Kuli	0	0	0	0	0	0	0	0	0	0	0	0	0	0	0
12	Meurah Mulia	0	0	0	0	0	0	0	0	0	0	0	0	0	0	0
13	Muara Batu	1,483	13	58	35	418	23	10	9	360	54	60	63	158	94	40
14	Nibong	0	0	0	0	0	0	0	0	0	0	0	0	0	0	0
15	Nisam	0	0	0	0	0	0	0	0	0	0	0	0	0	0	0
16	Nisam Antara	0	0	0	0	0	0	0	0	0	0	0	0	0	0	0
17	Paya Bakong	0	0	0	0	0	0	0	0	0	0	0	0	0	0	0
18	Pirak Timu	0	0	0	0	0	0	0	0	0	0	0	0	0	0	0
19	Samudera	313	15	11	10	35	17	15	9	43	10	16	12	34	28	36
20	Sawang	0	0	0	0	0	0	0	0	0	0	0	0	0	0	0
21	Seunuddon	696	7	22	18	148	23	7	5	146	8	31	35	111	33	27
22	Simpang Keuramat	0	0	0	0	0	0	0	0	0	0	0	0	0	0	0
23	Syamtalira Aron	0	0	0	0	0	0	0	0	0	0	0	0	0	0	0
24	Syamtalira Bayu	260	4	5	2	14	16	14	3	42	5	5	27	41	20	26
25	Tanah Jambo Aye	180	5	5	2	7	13	6	9	15	4	9	24	16	16	26
26	Tanah Luas	0	0	0	0	0	0	0	0	0	0	0	0	0	0	0
27	Tanah Pasir	427	6	13	9	60	33	17	9	87	6	20	17	31	26	50
	Aceh Utara	**4,201**	**62**	**162**	**109**	**854**	**166**	**112**	**57**	**800**	**113**	**178**	**219**	**470**	**249**	**273**

https://acehutarakab.bps.go.id

Lanjutan Tabel/Continued Table 5.5.26

Kecamatan *Subdistrict*		CUCUT TIKUS /CUCUT MONYET	SUB JUMLAH (TON)	IKAN								
				IKAN DEMERSAL								
				MANYUNG	IKAN SEBELAH	KUWE	BAWAL HITAM	BAWAL PUTIH	GOLOK-GOLOK	BELOSO/ BUNTUT KERBAU	GEROT-GEROT	IKAN MOMEI /LOMEI
(1)		(40)	(42)	(43)	(44)	(45)	(46)	(47)	(48)	(49)	(50)	(51)
1	Banda Baro	0	0	0	0	0	0	0	0	0	0	0
2	Baktiya	0	0	0	0	0	0	0	0	0	0	0
3	Baktiya Barat	0	0	0	0	0	0	0	0	0	0	0
4	Cot Girek	0	0	0	0	0	0	0	0	0	0	0
5	Dewantara	37	719	18	16	21	16	25	11	17	32	17
6	Geurudong Pase	0	0	0	0	0	0	0	0	0	0	0
7	Kuta Makmur	0	0	0	0	0	0	0	0	0	0	0
8	Langkahan	0	0	0	0	0	0	0	0	0	0	0
9	Lapang	52	634	24	16	12	6	3	12	12	10	13
10	Lhoksukon	0	0	0	0	0	0	0	0	0	0	0
11	Matang Kuli	0	0	0	0	0	0	0	0	0	0	0
12	Meurah Mulia	0	0	0	0	0	0	0	0	0	0	0
13	Muara Batu	88	1,999	13	9	20	55	87	128	22	44	24
14	Nibong	0	0	0	0	0	0	0	0	0	0	0
15	Nisam	0	0	0	0	0	0	0	0	0	0	0
16	Nisam Antara	0	0	0	0	0	0	0	0	0	0	0
17	Paya Bakong	0	0	0	0	0	0	0	0	0	0	0
18	Pirak Timu	0	0	0	0	0	0	0	0	0	0	0
19	Samudera	22	610	17	17	17	10	20	11	13	16	8
20	Sawang	0	0	0	0	0	0	0	0	0	0	0
21	Seunuddon	77	1,441	16	12	64	23	30	49	24	38	16
22	Simpang Keuramat	0	0	0	0	0	0	0	0	0	0	0
23	Syamtalira Aron	0	0	0	0	0	0	0	0	0	0	0
24	Syamtalira Bayu	36	861	23	12	7	23	16	6	9	16	12
25	Tanah Jambo Aye	23	822	38	13	9	10	7	18	11	12	6
26	Tanah Luas	0	0	0	0	0	0	0	0	0	0	0
27	Tanah Pasir	43	548	10	8	11	3	4	10	11	12	12
	Aceh Utara	**378**	**7635**	**159**	**103**	**161**	**145**	**192**	**245**	**118**	**181**	**108**

https://acehutarakab.bps.go.id

Lanjutan Tabel/Continued Table 5.5.26

Kecamatan *Subdistrict*		IKAN									
		IKAN DEMERSAL									
		KAPAS-KAPAS	PEPEREK	LENCAM	KAKAP PUTIH	KAKAP MERAH /BAMBANGAN	JENAHA	KURISI	KUMIRAM	BIJI NANGKA	BIJI NANGKA KARNG
(1)		(52)	(53)	(54)	(55)	(56)	(57)	(58)	(59)	(60)	(61)
1	Banda Baro	0	0	0	0	0	0	0	0	0	0
2	Baktiya	0	0	0	0	0	0	0	0	0	0
3	Baktiya Barat	0	0	0	0	0	0	0	0	0	0
4	Cot Girek	0	0	0	0	0	0	0	0	0	0
5	Dewantara	26	46	18	12	43	6	5	16	5	3
6	Geurudong Pase	0	0	0	0	0	0	0	0	0	0
7	Kuta Makmur	0	0	0	0	0	0	0	0	0	0
8	Langkahan	0	0	0	0	0	0	0	0	0	0
9	Lapang	13	13	5	11	40	5	16	13	12	18
10	Lhoksukon	0	0	0	0	0	0	0	0	0	0
11	Matang Kuli	0	0	0	0	0	0	0	0	0	0
12	Meurah Mulia	0	0	0	0	0	0	0	0	0	0
13	Muara Batu	57	70	29	53	53	13	19	54	33	82
14	Nibong	0	0	0	0	0	0	0	0	0	0
15	Nisam	0	0	0	0	0	0	0	0	0	0
16	Nisam Antara	0	0	0	0	0	0	0	0	0	0
17	Paya Bakong	0	0	0	0	0	0	0	0	0	0
18	Pirak Timu	0	0	0	0	0	0	0	0	0	0
19	Samudera	25	20	9	22	28	14	28	14	14	13
20	Sawang	0	0	0	0	0	0	0	0	0	0
21	Seunuddon	11	53	20	58	106	12	17	19	19	25
22	Simpang Keuramat	0	0	0	0	0	0	0	0	0	0
23	Syamtalira Aron	0	0	0	0	0	0	0	0	0	0
24	Syamtalira Bayu	9	39	7	32	36	4	10	5	9	3
25	Tanah Jambo Aye	5	53	19	64	106	8	12	13	13	5
26	Tanah Luas	0	0	0	0	0	0	0	0	0	0
27	Tanah Pasir	18	21	4	13	31	4	8	10	10	9
	Aceh Utara	**163**	**315**	**110**	**265**	**441**	**66**	**114**	**144**	**114**	**157**

https://acehutarakab.bps.go.id

Lanjutan Tabel/Continued Table 5.5.26

Kecamatan	*Subdistrict*	IKAN												
		IKAN DEMERSAL												
		KURAU	KURO /SEMANGI	SWANGGI /MATA BESAR	SERINDING TEMBAKAU	GULAHAN /TIGA WAJA	ALU-ALU / MANGGILALA /PUCUL	KERONG-KERONG	LATUR	PARI KEMBANG /PARI MACAN	PARI KELELAWAR	PARI LAINNYA	SEMBILANG	IKAN DEMERSAL LAINNYA
	(1)	(62)	(63)	(64)	(65)	(66)	(67)	(68)	(69)	(70)	(71)	(72)	(73)	(74)
1	Banda Baro	0	0	0	0	0	0	0	0	0	0	0	0	0
2	Baktiya	0	0	0	0	0	0	0	0	0	0	0	0	0
3	Baktiya Barat	0	0	0	0	0	0	0	0	0	0	0	0	0
4	Cot Girek	0	0	0	0	0	0	0	0	0	0	0	0	0
5	Dewantara	16	16	19	14	20	12	17	44	74	6	7	0	120
6	Geurudong Pase	0	0	0	0	0	0	0	0	0	0	0	0	0
7	Kuta Makmur	0	0	0	0	0	0	0	0	0	0	0	0	0
8	Langkahan	0	0	0	0	0	0	0	0	0	0	0	0	0
9	Lapang	5	13	11	11	17	4	22	105	58	4	6	13	113
10	Lhoksukon	0	0	0	0	0	0	0	0	0	0	0	0	0
11	Matang Kuli	0	0	0	0	0	0	0	0	0	0	0	0	0
12	Meurah Mulia	0	0	0	0	0	0	0	0	0	0	0	0	0
13	Muara Batu	57	51	54	63	38	24	39	318	93	22	23	0	352
14	Nibong	0	0	0	0	0	0	0	0	0	0	0	0	0
15	Nisam	0	0	0	0	0	0	0	0	0	0	0	0	0
16	Nisam Antara	0	0	0	0	0	0	0	0	0	0	0	0	0
17	Paya Bakong	0	0	0	0	0	0	0	0	0	0	0	0	0
18	Pirak Timu	0	0	0	0	0	0	0	0	0	0	0	0	0
19	Samudera	9	7	15	15	17	21	16	34	37	10	10	4	101
20	Sawang	0	0	0	0	0	0	0	0	0	0	0	0	0
21	Seunuddon	18	16	42	29	12	10	33	192	85	13	131	0	249
22	Simpang Keuramat	0	0	0	0	0	0	0	0	0	0	0	0	0
23	Syamtalira Aron	0	0	0	0	0	0	0	0	0	0	0	0	0
24	Syamtalira Bayu	5	12	7	19	3	4	23	121	55	4	5	0	329
25	Tanah Jambo Aye	5	6	5	12	8	6	27	38	32	12	22	20	212
26	Tanah Luas	0	0	0	0	0	0	0	0	0	0	0	0	0
27	Tanah Pasir	11	10	6	8	9	5	20	50	43	2	5	25	143
	Aceh Utara	**126**	**132**	**158**	**170**	**124**	**87**	**195**	**902**	**475**	**73**	**209**	**62**	**1,619**

https://acehutarakab.bps.go.id

Lanjutan Tabel/Continued Table 5.5.26

	Kecamatan *Subdistrict*	SUB JUMLAH (TON)	IKAN					
			IKAN KARANG					
			EKOR KUNING /PISANG-PISANG	KERAPU KARANG	KERAPU BEBEK	KERAPU BALONG	KERAPU LUMPUR	IKAN KARANG LAINNYA
	(1)	(75)	(76)	(77)	(78)	(79)	(80)	(81)
1	Banda Baro	0	0	0	0	0	0	0
2	Baktiya	0	0	0	0	0	0	0
3	Baktiya Barat	0	0	0	0	0	0	0
4	Cot Girek	0	0	0	0	0	0	0
5	Dewantara	49	22	7	5	6	2	6
6	Geurudong Pase	0	0	0	0	0	0	0
7	Kuta Makmur	0	0	0	0	0	0	0
8	Langkahan	0	0	0	0	0	0	0
9	Lapang	53	112	9	16	4	4	8
10	Lhoksukon	0	0	0	0	0	0	0
11	Matang Kuli	0	0	0	0	0	0	0
12	Meurah Mulia	0	0	0	0	0	0	0
13	Muara Batu	186	39	52	35	12	12	37
14	Nibong	0	0	0	0	0	0	0
15	Nisam	0	0	0	0	0	0	0
16	Nisam Antara	0	0	0	0	0	0	0
17	Paya Bakong	0	0	0	0	0	0	0
18	Pirak Timu	0	0	0	0	0	0	0
19	Samudera	64	5	15	7	8	15	14
20	Sawang	0	0	0	0	0	0	0
21	Seunuddon	77	7	30	13	7	9	10
22	Simpang Keuramat	0	0	0	0	0	0	0
23	Syamtalira Aron	0	0	0	0	0	0	0
24	Syamtalira Bayu	16	5	4	3	2	2	0
25	Tanah Jambo Aye	33	15	6	3	3	2	5
26	Tanah Luas	0	0	0	0	0	0	0
27	Tanah Pasir	48	10	11	8	5	6	0
	Aceh Utara	**526**	**115**	**134**	**90**	**49**	**50**	**87**

Sumber: Dinas Kelautan dan Perikanan Kabupaten Aceh Utara
Source: Oceanic and Fishery Services of North Aceh Regency

https://acehutarakab.bps.go.id

https://acehutarakab.bps.go.id

6. | INDUSTRI, PERTAMBANGAN DAN ENERGI
INDUSTRY, MINING AND ENERGY

Jumlah Pelanggan dan Air yang disalurkan di Kabupaten Aceh Utara Tahun 2021

34,615 Pelanggan

5,631,355 M Air yang di Salurkan

https://acehutarakab.bps.go.id

Realisasi Penerimaan dan Pemasaran Pada Terminal BBM Pertamina Tahun 2019

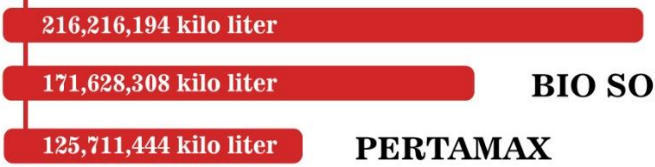

https://acehutarakab.bps.go.id

Tabel 6.3 / ***Table***

Jumlah Pelanggan dan Air yang Disalurkan Menurut Pelanggan di Kabupaten Aceh Utara, 2021

Number of Customer and Distributed Clean Water by Type of Customers in Aceh Utara Regency, 2021

Pelanggan *Customers*	Pelanggan *Customers*	Air Disalurkan *Distributed Water* (m^3)	Nilai/ *Value* (rupiah)
(1)	(2)	(3)	(4)
Sosial/*Social*	712	303,492	1,603,158,000
Rumah Tangga/*Household*	30,154	4,369,296	23,895,735,500
Instansi Pemerintah *Government Institution*	327	405,951	4,932,874,500
Niaga/Trade	3,420	529,387	6,058,243,000
Industri/*Industry*	-	-	-
Khusus/*Exclusive*	2	23,229	92,916,000
Jumlah/*Total*	**34,615**	**5,631,355**	**36,582,927,000**

Sumber : PDAM Tirta Mon Pase
Source : PDAM Tirta Mon Pase

https://acehutarakab.bps.go.id

Tabel : 6.4 **Realisasi Penerimaan dan Pemasaran Premium Pada Terminal BBM Pertamina Lhokseumawe Menurut Bulan**
Table ***Monthly Receipts and Marketing of Premium by Fuel Terminal Pertamina Lhokseumawe***
2019
(Kilo Liter/ Kilo *Litres*)

Bulan/ *Month*	Penerimaan/ *Receipts*	Pemasaran/*Marketing*	
		Aceh Utara + Lhokseumawe/ *Inside North Aceh + Lhokseumawe*	Luar Aceh Utara + Lhokseumawe/ *Outside North Aceh + Lhokseumawe*
(1)	(2)	(3)	(4)
Januari/*January*	7,639,510	2,728	3,472
Pebruari/*February*	8,827,525	2,824	3,488
Maret/*March*	9,009,086	2,896	3,504
April/*April*	10,870,011	2,872	3,520
Mei/*May*	8,691,808	2,888	3,512
Juni/*June*	9,465,730	2,984	3,536
Juli/*July*	8,652,494	2,992	3,520
Agustus/*August*	9,770,748	2,808	3,512
September/*September*	9,577,913	2,792	3,536
Oktober/*October*	9,679,511	2,784	3,544
November/*November*	115,969,988	2,800	3,528
Desember/*December*	8,061,870	2,776	3,512
Jumlah/*Total*	216,216,194	34,144	42,184

Sumber : PT Pertamina (Terminal BBM Lhokseumawe)
Source : Pertamina Fuel Terminal Lhokseumawe

https://acehutarakab.bps.go.id

Tabel : 6.5 **Realisasi Penerimaan dan Pemasaran BioSolar Pada Terminal BBM Pertamina Lhokseumawe Menurut Bulan**
Table ***Monthly Receipts and Marketing of BioSolar ByFuel Terminal Pertamina Lhokseumawe***
2019
(Kilo Liter/ Kilo Litres)

Bulan/ *Month*	Penerimaan/ *Receipts*	Pemasaran/*Marketing*	
		Aceh Utara + Lhokseumawe/ *Inside North Aceh + Lhokseumawe*	Luar Aceh Utara + Lhokseumawe/ *Outside North Aceh + Lhokseumawe*
(1)	(2)	(3)	(4)
Januari/*January*	15,705,294	3,272	12,896
Pebruari/*February*	12,988,311	3,296	12,776
Maret/*March*	15,401,300	3,280	12,624
April/*April*	16,372,700	3,256	12,504
Mei/*May*	11,804,602	3,232	12,404
Juni/*June*	10,304,109	3,248	12,404
Juli/*July*	14,798,256	3,272	12,500
Agustus/*August*	16,081,092	3,320	12,524
September/*September*	12,051,066	3,344	12,774
Oktober/*October*	15,036,652	3,392	12,654
November/*November*	17,971,888	3,360	12,554
Desember/*December*	13,113,038	3,264	12,354
Jumlah/*Total*	171,628,308	39,536	150,968

Sumber : PT Pertamina (Terminal BBM Lhokseumawe)
Source : Pertamina Fuel Terminal Lhokseumawe

https://acehutarakab.bps.go.id

Tabel : 6.6 **Realisasi Penerimaan dan Pemasaran Pertamax**
Table **PadaTerminal BBM Pertamina Lhokseumawe Menurut Bulan**
Monthly Receipts and Marketing of Pertamax by Fuel Terminal Pertamina Lhokseumawe
2019
(Kilo Liter/ Kilo Litres)

Bulan/ *Month*	Penerimaan/ *Receipts*	Pemasaran/*Marketing*	
		Aceh Utara + Lhokseumawe/ *Inside North Aceh + Lhokseumawe*	Luar Aceh Utara + Lhokseumawe/ *Outside North Aceh + Lhokseumawe*
(1)	(2)	(3)	(4)
Januari/*January*	8,143,498	3,224	6,696
Pebruari/*February*	9,924,864	3,124	6,596
Maret/*March*	12,406,742	3,220	6,716
April/*April*	8,636,859	3,316	6,620
Mei/*May*	9,635,424	3,364	6,596
Juni/*June*	10,302,660	3,332	6,692
Juli/*July*	12,402,487	3,348	6,708
Agustus/*August*	10,436,392	3,356	6,716
September/*September*	10,640,662	3,364	6,740
Oktober/*October*	10,134,577	3,260	6,692
November/*November*	10,308,672	3,276	6,616
Desember/*December*	12,738,607	3,292	6,640
Jumlah/*Total*	125,711,444	39,476	80,028

Sumber : PT Pertamina (Terminal BBM Lhokseumawe)
Source : Pertamina Fuel Terminal Lhokseumawe

https://acehutarakab.bps.go.id

Tabel : 6.7
Table

Realisasi Penerimaan dan Pemasaran Pertalite PadaTerminal BBM Pertamina Lhokseumawe Menurut Bulan
Monthly Receipts and Marketing of Pertalite by Fuel Terminal Pertamina Lhokseumawe
2019
(Kilo Liter/Kilo Litres)

Bulan/ *Month*	Penerimaan/ *Receipts*	Pemasaran/*Marketing*	
		Aceh Utara + Lhokseumawe/ *Inside North Aceh + Lhokseumawe*	Luar Aceh Utara + Lhokseumawe/ *Outside North Aceh + Lhokseumawe*
(1)	(2)	(3)	(4)
Januari/*January*		9,672	20,088
Pebruari/*February*		9,712	20,104
Maret/*March*		9,688	20,128
April/*April*		9,736	20,112
Mei/*May*		9,640	20,012
Juni/*June*		9,624	20,028
Juli/*July*		9,632	20,076
Agustus/*August*		9,616	20,276
September/*September*		9,664	20,176
Oktober/*October*		9,688	20,160
November/*November*		9,640	20,168
Desember/*December*		9,624	20,072
Jumlah/*Total*	0	115,936	241,400

Sumber : PT Pertamina (Terminal BBM Lhokseumawe)
Source : Pertamina Fuel Terminal Lhokseumawe

https://acehutarakab.bps.go.id

Tabel : 6.8 **Realisasi Penerimaan dan Pemasaran Px Turbo**
Table **PadaTerminal BBM Pertamina Lhokseumawe Menurut Bulan**
Monthly Receipts and Marketing of Pertalite by Fuel Terminal
Pertamina Lhokseumawe
2019
(Kilo Liter/Kilo Litres)

Bulan/ *Month*	Penerimaan/ *Receipts*	Pemasaran/*Marketing*	
		Aceh Utara + Lhokseumawe/ *Inside North Aceh + Lhokseumawe*	Luar Aceh Utara + Lhokseumawe/ *Outside North Aceh + Lhokseumawe*
(1)	(2)	(3)	(4)
Januari/*January*	-	-	-
Pebruari/*February*	-	-	-
Maret/*March*	-	-	-
April/*April*	-	-	-
Mei/*May*	-	-	-
Juni/*June*	-	-	-
Juli/*July*	1,239,532	8	-
Agustus/*August*	-	-	8
September/*September*	-	-	24
Oktober/*October*	-	16	32
November/*November*	-	-	40
Desember/*December*	-	8	24
Jumlah/*Total*	1,239,532	32	128

Sumber : PT Pertamina (Terminal BBM Lhokseumawe)
Source : Pertamina Fuel Terminal Lhokseumawe

https://acehutarakab.bps.go.id

Tabel : 6.9 **Produksi Bulanan Pupuk Urea, Ammonia dan adsorbent pimit PT Pupuk Iskandar Muda**
Table ***Monthly Production of Urea,Ammonia and adsorbent pimit of PT Pupuk Iskandar Muda***
2021

Bulan/ *Month*	Pupuk Urea/*Urea* (Ton)	Amoniak/*Ammonia* (Ton)	*Adsorbernt pimit* (Ton)
(1)	(2)	(3)	(4)
Januari/*January*	18,929	11,437	-
Pebruari/*February*	43,339	25,360	-
Maret/*March*	33,900	20,098	-
April/*April*	12,897	17,246	-
Mei/*May*	0	0	-
Juni/*June*	16,746	15,837	-
Juli/*July*	4,767	2,807	-
Agustus/*August*	41,757	25,015	-
September/*September*	44,679	16,480	-
Oktober/*October*	49,300	16,674	-
November/*November*	49,865	23,064	-
Desember/*December*	40,951	15,380	-
Jumlah/*Total*	357,130	189,398	0

Sumber : PT Pupuk Iskandar Muda (PIM)
Source : PT Pupuk Iskandar Muda

https://acehutarakab.bps.go.id

https://acehutarakab.bps.go.id

8. | TRANSPORTASI DAN KOMUNIKASI
TRANSPORTATION AND COMMUNICATION

Kondisi Jalan Kabupaten Aceh Utara
Tahun 2019

- **baik** 699,59 kilometer
- **sedang** 35,47 kilometer
- **rusak** 36,26 kilometer
- **rusak berat** 1,400,49 kilometer

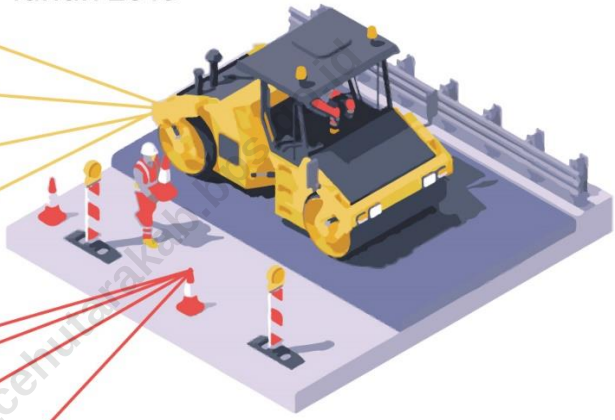

Aspal | 967,15 km
Tanah | 2,30 km
Kerikil | 1,202,36 km
Perkerasan Beton | 0,00 km

https://acehutarakab.bps.go.id

Jumlah Kantor Pos Pembantu di Kabupaten Aceh Utara
Tahun 2021

Matang Kuli	1
Cot Girek	1
Tanah Jambo Aye	1
Baktiya	1
Lhoksukon	1
Samudera	1
Dewantara	1
total	**7**

https://acehutarakab.bps.go.id

Tabel 8.1.1
Table

Panjang Jalan Menurut Tingkat Kewenangan Pemerintahan di Kabupaten Aceh Utara (km), 2017-2019
Length of Roads by Level of Government Authority in Aceh Utara Regency (km), 2017-2019

Tahun/*Year*	2017	2018	2019	Jumlah Total
(1)	(2)	(3)	(4)	(5)
1 Nasional	63.18	63.18	63.18	189.54
2 Provinsi	75.83	75.83	75.83	227.49
3 Kabupaten	2,032.80	2,032.80	2,032.80	6,098.40
Jumlah/*Total*	**2,171.81**	**2,171.81**	**2,171.81**	**6,515.43**

Sumber: Dinas Pekerjaan Umum dan Penataan Ruang Kabupaten Aceh Utara
Source: Department of Public Works and Spatial Planning of North Aceh Regency

https://acehutarakab.bps.go.id

Tabel 8.1.2 / ***Table***

Panjang Jalan Menurut Jenis Permukaan Jalan di Kabupaten Aceh Utara(km), 2017-2019

Length of Roads by Type of Road Surface in Aceh Utara Regency (km), 2017-2019

Tahun/*Year*	2017	2018	2019	Jumlah Total
(1)	(2)	(3)	(4)	(5)
1 Aspal/ Penetrasi/ Makadam	814.81	911.10	967.15	2,693.06
2 Perkerasan Beton	12.00	0.00	0.00	12.00
3 Telford/ Kerikil	1,345.00	1,258.41	1,202.36	3,805.77
4 Tanah/ Belum Tembus	0.00	2.30	2.30	4.60
Jumlah/*Total*	**2,171.81**	**2,171.81**	**2,171.81**	**6,515.43**

Sumber Dinas Pekerjaan Umum dan Penataan Ruang Kabupaten Aceh Utara
Source: Department of Public Works and Spatial Planning of North Aceh Regency

https://acehutarakab.bps.go.id

Tabel 8.1.3
Table

Panjang Jalan Menurut Kondisi Jalan di Kabupaten Aceh Utara (km), 2017-2019
Length of Roads by Condition of Road in Aceh Utara Regency (km), 2017-2019

Tahun/*Year*	2017	2018	2019	Jumlah Total
(1)	(2)	(3)	(4)	(5)
1 Baik/*Good*	641.56	641.56	699.59	1,982.71
2 Sedang/ *Moderate*	46.00	46.00	35.47	127.47
3 Rusak /*Damaged*	43.76	43.76	36.26	123.78
4 *Severely Damaged*	1,440.49	1,440.49	1,400.49	4,281.47
Jumlah/*Total*	**2,171.81**	**2,171.81**	**2,171.81**	**6,515.43**

Sumber: Dinas Pekerjaan Umum dan Penataan Ruang Kabupaten Aceh Utara
Source: Department of Public Works and Spatial Planning of North Aceh Regency

https://acehutarakab.bps.go.id

Tabel : 8.1.4
Table

Arus Ekspor Impor dan Bongkar Muat Menurut Bulan
Flow of Loading and Unloading of Foreign and Local Trading by Month (Ton)
2021

Bulan/ *Month*	Bongkar / Impor/ *Import*	Muat / Ekspor/ *Exports*	Jumlah / *Total*
(1)	(2)	(3)	(4)
Januari/*January*	58,918	35,600	94,518
Pebruari/*February*	53,626	24,800	78,426
Maret/*March*	59,840	41,023	100,863
April/*April*	49,025	33,532	82,557
Mei/*May*	41,137	18,600	59,737
Juni/*June*	60,000	18,869	78,869
Juli/*July*	58,977	6,000	64,977
Agustus/*August*	58,704	23,195	81,899
September/*September*	64,191	24,650	88,841
Oktober/*October*	58,316	23,578	81,894
November/*November*	62,136	13,220	75,356
Desember/*December*	71,087	19,520	90,607
Jumlah/*Total*	695,957	282,587	978,544

Sumber : PT. (Persero) Pelabuhan Indonesia I Cabang Lhokseumawe
Source: PT. (Persero) Indonesian Harbour I Branch Lhokseumawe

https://acehutarakab.bps.go.id

Tabel : 8.1.5
Table

Kunjungan Kapal Menurut Bulan
Ship Visit by Month
2021

Bulan/ *Month*	Pelayanan Dalam Negeri			Pelayanan Luar Negeri/		
	Unit	GRT	DWT	Unit	GRT	DWT
(1)	(2)	(3)	(4)	(5)	(6)	(7)
Januari/*January*	33	175,268	250,177	2	13,941	19,720
Pebruari/*February*	32	172,385	244,844	0	0	0
Maret/*March*	33	191,986	272,053	3	21,482	33,562
April/*April*	26	159,549	221,914	3	30,709	31,627
Mei/*May*	26	110,738	147,745	1	8,455	11,999
Juni/*June*	29	152,054	208,215	0	0	0
Juli/*July*	29	140,127	190,088	1	3,609	3,638
Agustus/*August*	28	141,338	197,685	2	30,166	46,853
September/*September*	30	143,454	199,950	2	4,911	8,017
Oktober/*October*	35	138,704	198,960	1	4,095	6,568
November/*November*	34	145,936	212,014	1	4,200	4,998
Desember/*December*	31	135,845	192,057	1	4,200	4,988
Jumlah/*Total*	366	1,807,384	2,535,702	17	125,768	171,970

Sumber : PT. (Persero) Pelabuhan Indonesia I Cabang Lhokseumawe
Source: PT. (Persero) Indonesian Harbour I Branch Lhokseumawe

https://acehutarakab.bps.go.id

Tabel 8.1.6 / ***Table***

Jumlah Kendaraan Bermotor Menurut Kecamatan dan Jenis Kendaraan di Kabupaten Aceh Utara, 2019
Number of Motor Vehicles by Subdistrict and Type of Vehicle in Aceh Utara Regency, 2019

Kecamatan *Subdistrict*	Jenis Kendaraan/*Type of Vehicle*			
	Mobil Penumpang *Passenger Cars*	Bus *Buses*	Pick-Up	*Truk Truck*
(1)	(2)	(3)	(4)	(5)
1 Sawang	-	-	58	34
2 Nisam	-	-	20	5
3 Nisam Antara	-	-	7	2
4 Banda Baro	-	-	8	3
5 Kuta Makmur	-	-	62	30
6 Simpang Kramat	-	-	12	4
7 Syamtalira Bayu	-	-	41	15
8 Geuredong Pase	-	-	9	3
9 Meurah Mulia	-	-	30	8
10 Matang Kuli	-	-	31	23
11 Paya Bakong	-	-	14	6
12 Pirak Timu	-	-	12	4
13 Cot Girek	-	-	20	14
14 Tanah Jambo Aye	-	-	80	62
15 Langkahan	-	-	24	8
16 Seunuddon	-	-	30	12
17 Baktiya	-	-	68	32
18 Baktiya Barat	-	-	50	22
19 Lhoksukon	-	4	89	60
20 Tanah Luas	-	-	51	12
21 Nibong	-	-	32	22
22 Samudera	1	2	40	45
23 Syamtalira Aron	-	1	28	39
24 Tanah Pasir	-	-	15	10
25 Lapang	-	-	12	9
26 Muara Batu	-	1	93	114
27 Dewantara	-	3	98	120
Jumlah/*Total*	**1**	**11**	**1034**	**718**

Sumber: Dinas Perhubungan Kabupaten Aceh Utara
Source: Transport, Tourism and Culture Service of North Aceh Regency

https://acehutarakab.bps.go.id

Tabel / *Table* 8.2.1 **Jumlah Kantor Pos Pembantu Menurut Kecamatan di Kabupaten Aceh Utara , 2018 – 2021**
Number of Auxiliary Post Office by Subdistrict in Aceh Utara Regency, 2018 – 2021

Kecamatan *Subdistrict*	2018	2019	2020	2021
(1)	(2)	(3)	(4)	(5)
1 Sawang	-	-	-	-
2 Nisam	-	-	-	-
3 Nisam Antara	-	-	-	-
4 Banda Baro	-	-	-	-
5 Kuta Makmur	-	-	-	-
6 Simpang Kramat	-	-	-	-
7 Syamtalira Bayu	-	-	-	-
8 Geuredong Pase	-	-	-	-
9 Meurah Mulia	-	-	-	-
10 Matang Kuli	1	1	1	1
11 Paya Bakong	-	-	-	-
12 Pirak Timu	-	-	-	-
13 Cot Girek	1	1	1	1
14 Tanah Jambo Aye	1	1	1	1
15 Langkahan	-	-	-	-
16 Seunuddon	-	-	-	-
17 Baktiya	1	1	1	1
18 Baktiya Barat	-	-	-	-
19 Lhoksukon	1	1	1	1
20 Tanah Luas	-	-	-	-
21 Nibong	-	-	-	-
22 Samudera	1	1	1	1
23 Syamtalira Aron	-	-	-	-
24 Tanah Pasir	-	-	-	-
25 Lapang	-	-	-	-
26 Muara Batu	-	-	-	-
27 Dewantara	1	1	1	1
Jumlah/*Total*	**7**	**7**	**7**	**7**

Sumber: PT Pos Indonesia (Persero) Cabang Lhokseumawe
Source: PT Pos Indonesia (Persero) Branch Lhokseumawe

https://acehutarakab.bps.go.id

https://acehutarakab.bps.go.id

9. | PERBANKAN, KOPERASI DAN HARGA-HARGA

BANKING, COOPERATIVE AND PRICE

Jumlah Koperasi Aktif

Menurut Kecamatan di Kabupaten Aceh Utara
Tahun 2019

https://acehutarakab.bps.go.id

Jumlah Nasabah

Jasa Kredit Pada Perum Pegadaian Cabang Lhokseumawe
Menurut Profesi Tahun 2019

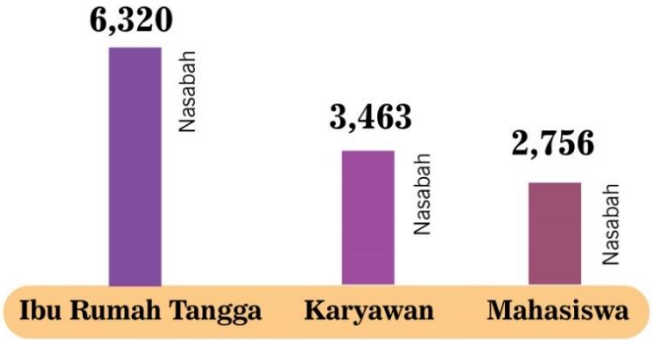

https://acehutarakab.bps.go.id

Tabel 9.1 / ***Table***

Jumlah Koperasi Aktif Menurut Kecamatan di Kabupaten Aceh Utara, 2019
Number of Active Cooperatives by Subdistrict in Aceh Utara Regency, 2019

	Kecamatan *Subdistrict*	Jumlah
	(1)	(2)
1	Sawang	17
2	Nisam	11
3	Nisam Antara	10
4	Banda Baro	5
5	Kuta Makmur	16
6	Simpang Kramat	8
7	Syamtalira Bayu	11
8	Geuredong Pase	6
9	Meurah Mulia	16
10	Matang Kuli	20
11	Paya Bakong	1
12	Pirak Timu	5
13	Cot Girek	20
14	Tanah Jambo Aye	23
15	Langkahan	14
16	Seunuddon	20
17	Baktiya	32
18	Baktiya Barat	14
19	Lhoksukon	38
20	Tanah Luas	23
21	Nibong	11
22	Samudera	15
23	Syamtalira Aron	19
24	Tanah Pasir	10
25	Lapang	2
26	Muara Batu	37
27	Dewantara	43
	Aceh Utara	**447**

Sumber: Dinas Perdagangan, Perindustrian, Koperasi Dan UKM Kab. Aceh Utara
Source: Cooperative and Middle-Low Company Service of North Aceh Regency

https://acehuterakab.bps.go.id

Tabel 9.2 / ***Table***

Jumlah Koperasi Menurut Jenis Koperasi dan Kecamatan di Kabupaten Aceh Utara, 2019
Number of Cooperatives by Kind of Cooperative and Subdistrict in Aceh Utara Regency, 2019

Kecamatan *Subdistrict*	KUD	KSP	KOPKAR	Lainnya *Other*	Jumlah *Total*
(1)	(2)	(3)	(4)	(5)	(6)
1 Sawang	1	0	0	16	17
2 Nisam	1	0	0	10	11
3 Nisam Antara	0	0	0	10	10
4 Banda Baro	1	1	1	2	5
5 Kuta Makmur	3	1	0	12	16
6 Simpang Kramat	0	0	0	8	8
7 Syamtalira Bayu	2	0	0	9	11
8 Geuredong Pase	0	0	0	6	6
9 Meurah Mulia	2	0	0	14	16
10 Matang Kuli	2	1	0	17	20
11 Paya Bakong	0	0	0	1	1
12 Pirak Timu	0	0	0	5	5
13 Cot Girek	2	1	1	16	20
14 Tanah Jambo Aye	1	1	0	21	23
15 Langkahan	2	1	0	11	14
16 Seunuddon	2	1	0	17	20
17 Baktiya	2	0	0	30	32
18 Baktiya Barat	1	0	0	13	14
19 Lhoksukon	1	2	2	33	38
20 Tanah Luas	2	0	0	21	23
21 Nibong	0	1	0	10	11
22 Samudera	1	2	0	12	15
23 Syamtalira Aron	1	0	0	18	19
24 Tanah Pasir	1	1	0	8	10
25 Lapang	0	0	0	2	2
26 Muara Batu	1	1	0	35	37
27 Dewantara	1	2	5	35	43
Aceh Utara	**30**	**16**	**9**	**392**	**447**

Sumber: Dinas Perdagangan, Perindustrian, Koperasi Dan UKM Kab. Aceh Utara
Source: Cooperative and Middle-Low Company Service of North Aceh Regency

https://acehutarakab.bps.go.id

Tabel / *Table* : 9.3

Penerimaan zakat, Infaq dan Sadaqah Pada Baitul Mal Kabupaten Aceh Utara (Rupiah)

Zakat, Infaq, and shadaqah Receivement in Aceh Utara Regency (Rupiahs)

2016 - 2019

Tahun/ *Year*		Jenis Penerimaan/ *Type of Receivement*			Jumlah/ *Total*
		Zakat	Infaq	Shadaqah	
(1)		(2)	(3)	(4)	(5)
1	2016	11,582,792,381	5,792,674,261		17,375,466,642
2	2017	12,851,939,211	4,638,623,980		17,490,563,191
3	2018	13,966,155,485	3,465,626,036		17,431,781,521
4	2019	15,153,930,476	4,346,873,390		19,500,803,866

Sumber : Baitul Mal Kabupaten Aceh Utara
Source : Baitul Mal of Aceh Utara Regency

https://acehutarakab.bps.go.id

Tabel / ***Table*** **: 9.4**

Penyaluran Zakat, Infaq, dan shadaqah (ZIS) Menurut Senif pada Baitul Mal kab. Aceh Utara

stribution of Zakat, Infaq, and Sadaqah (ZIS) According Senif the Baitul Mal Kab. Aceh Utara

2019

	Jenis Bantuan/ *Details*	Jumlah/ *Total*
	(1)	(2)
1	**ZAKAT TAHUN 2019**	
	1. Fakir & Miskin Konsumtif	4,254,600,000
	2. Ibnu Sabil	170,000,000
	3. Fisabilillah	695,000,000
	4. Gharim	300,000,000
	5. Muallaf	30,000,000
	6. Bantuan Rumah Fakir Miskin	-
	7.Rehab Rumah Fakir Miskin	-
	Jumlah	**5,449,600,000**
2	**INFAQ TAHUN 2019**	
	1. Bantuan Sosial & Keagamaan	-
	2. Bantuan Dhuafa	-
	3. Bantuan Anak Yatim Panti Asuhan/Da	-
	4. Bantuan Anak Yatim Kecamatan	-
	5. Bantuan Rumah Fakir Miskin	-
	6. Bantuan Rehab Rumah Dhuafa	-
	7. Ekonomi Produktif	-
	8. Bantuan Amil Pengumpul Infaq	-
	9. Bantuan Infaq	-
	10. Sosialisasi Infaq	-
	11. Publikasi	-
	12. BPJS Ketenagakerjaan	-
	13. Honorarium Relawan Amil	-
	14. Mobil Operasional	-
	15. Operasional kantor & kegiatan	-
	Jumlah	
	NON ZIZ	
	1. Adm/Pajak Bank	-
	2. Pengembalian Setoran	-

Sumber : Baitul Mal Kabupaten Aceh Utara

Source : Baitul Mal of Aceh Utara Regency

https://acehutarakab.bps.go.id

Tabel : 9.5
Table

Rencana, Target dan Realisasi Pencapaian Penerimaan Pada Perum Pegadaian Cabang Lhokseumawe
Target and Realization of Monthly Receipt Achievement at Lhokseumawe Representative of Pawn Office
2019

Bulan/ *Month*	Rencana/ *Target* (Rp. 000)	Realisasi/ *Realization* (Rp. 000)	Persentase/ *Percentage* (%)
(1)	(2)	(3)	(4)
Januari/*January*	1933172.071	1872904.253	96.88
Februari/*February*	1933172.071	1686101.894	87.22
Maret/*March*	1933172.071	1954304.961	101.09
April/*April*	1933172.071	1897409.660	98.15
Mei/*May*	1933172.071	1986110.618	102.74
Juni/*June*	1933172.071	1794620.274	92.83
Juli/*July*	1933172.071	1453184.312	75.17
Agustus/*August*	1933172.071	2346422.524	121.38
September/*September*	1933172.071	1826635.343	94.49
Oktober/*October*	1933172.071	1953488.229	101.05
Nopember/*November*	1933172.071	1918689.969	99.25
Desember/*December*	1933172.080	2013386.682	104.15
Jumlah/*Total*	23198064.861	22703258.719	97.87

Sumbe: PT Pegadaian Cabang Lhokseumawe
Source: Pawn Office Representative of Lhokseumawe

https://acehutarakab.bps.go.id

Tabel : 9.6 **Persentase Perbandingan Jumlah Penyaluran Kredit Menurut Klasifikasi/Golongan Uang Pinjam**
Table ***Percentage Comparison of Total Credit Delivery by Classification/Group of Source of Money***
2019

Golongan/ *Classification*	Uang Pinjaman/ *Source of Money* (Rp.)	Persentase/ *Percentage*
(1)	(2)	(3)
A	1,394,270	0.51
B	109,385,743	39.72
C	106,205,080	38.57
D	58,394,050	21.20
E	-	-
F	-	-
G	-	-
H	-	-
I	-	-
Jumlah/*Total*	275,379,143	100

Sumber : PT Pegadaian Cabang Lhokseumawe
Source: Pawn Office Representative of Lhokseumawe

https://acehutarakab.bps.go.id

Tabel : 9.7
Table

Perkembangan Kredit dan Lelang Pada Perum Pegadaian Cabang Lhokseumawe Menurut Bulan
Trend of Monthly Credit and Auction at Lhokseumawe Representative of Pawn Office
2019

Bulan/ *Month*	Kredit/ *Credit* (Rp. 000)	Pelunasan/ *Acquittance* (Rp. 000)	Lelang/ *Auction* (Rp. 000)
(1)	(2)	(3)	(4)
Januari/*January*	22,569,030	24,452,440	1,446,361
Februari/*February*	21,905,070	16,334,760	1,064,241
Maret/*March*	23,037,963	17,452,930	761,393
April/*April*	24,133,110	17,399,350	249,969
Mei/*May*	22,078,770	21,536,673	482,221
Juni/*June*	19,721,490	15,441,040	654,959
Juli/*July*	23,920,470	19,606,030	578,545
Agustus/*August*	22,959,700	19,083,930	675,969
September/*September*	23,615,940	18,801,860	702,392
Oktober/*October*	24,638,530	18,927,340	773,993
Nopember/*November*	24,235,460	21,006,780	987,917
Desember/*December*	22,563,610	19,919,840	1,264,441
Jumlah/Total	275,379,143	229,962,973	9,642,401

Sumber :PT Pegadaian Cabang Lhokseumawe
Source: Pawn Office Representative of Lhokseumawe

https://acehutarakab.bps.go.id

Tabel : 9.8
Table

Jumlah Barang Jaminan (Agunan) Berdasarkan Klasifikasi Penggolongan Pada Perum Pegadaian Cabang Lhokseumawe
Number of Guarantee Materials by Groups Classification at Lhokseumawe Representative of Pawn Office
2019

Bulan/ *Month*	Kredit/ *Credit* (POT)	Pelunasan/ *Acquittance* (POT)	Lelang/ *Auction* (POT)
(1)	(2)	(3)	(4)
Januari/*January*	6,029	4,758	387
Februari/*February*	5,487	3,909	298
Maret/*March*	5,704	4,601	98
April/*April*	5,558	4,311	56
Mei/*May*	5,122	5,136	97
Juni/*June*	4,959	3,682	162
Juli/*July*	5,762	4,830	169
Agustus/*August*	5,507	4,468	189
September/*September*	5,260	4,280	117
Oktober/*October*	5,564	4,431	156
Nopember/*November*	5,570	4,978	189
Desember/*December*	5,038	4,820	356
Jumlah/Total	65,560	54,204	2,274

Sumber : PT Pegadaian Cabang Lhokseumawe
Source: Pawn Office Representative of Lhokseumawe

https://acehutarakab.bps.go.id

Tabel : 9.9
Table

Jumlah Nasabah Pemakai Jasa Kredit Pada Perum Pegadaian Cabang Lhokseumawe Menurut Profesi
Number of Consumers as Credit User at Lhokseumawe Representative of Pawn Office by Profession
2019

	Profesi/ *Profession*	Jumlah Nasabah/ *Number of Client*	Uang Pinjaman/ *Money Loan* (Rp. 000)	Persentase Jumlah Nasabah/ *Percentage*
	(1)	(2)	(3)	(4)
1.	Wirausaha	2,188	74,362,860	12
2.	Petani	1,640	22,033,450	9
3.	Nelayan	1,852	24,787,630	10.16
4.	Karyawan	3,463	71,608,680	19
5.	Mahasiswa	2,756	13,770,900	15.13
6.	Ibu Rumah Tangga	6,320	68,854,503	34.71
	Jumlah/*Total*	18,219	275,418,023	100

Sumber :PT Pegadaian Cabang Lhokseumawe
Source: Pawn Office Representative of Lhokseumawe

https://acehutarakab.bps.go.id

Tabel : 9.10
Table

Jumlah Nasabah Pemakai Jasa Kredit Pada Perum Pegadaian Cabang Lhokseumawe Menurut Tujuan Penggunaan
Number of Consumers as Credit User at Lhokseumawe Representative of Pawn Office by Purpose
2019

Tujuan Penggunaan/ *Purpose*	Jumlah Nasabah	Uang Pinjaman (Rp. 000)	Persentase Jumlah Nasabah
(1)	(2)	(3)	(4)
1. Perdagangan	4,917	82,625,405	26.98
2. Pendidikan	4,554	16,525,082	25
3. Pertanian	1,598	22,033,442	8.78
4. Perumahan	4,781	71,608,686	26.4
5. Kesehatan	911	8,262,541	5
6. Industri	1,458	74,362,866	8
Jumlah/*Total*	18,219	275,418,022	100

Sumber : PT Pegadaian Cabang Lhokseumawe
Source: Pawn Office Representative of Lhokseumawe

https://acehutarakab.bps.go.id

Tabel : 9.11 **Penghimpunan Dana Rupiah Berupa Giro, Deposito dan Tabungan Pada Bank Umum Pemerintah**
Table ***Outstanding Funds for Demand Deposits, Time Deposits and Saving Deposits at Government Banks***
2019
(Juta Rupiah)

Bulan/ *Month*	Jenis Dana Simpanan/ *Kinds of Deposits*			Jumlah/ *Total*
	Giro/ *Demand*	Tabungan/ Saving	Deposito/ Time	
(1)	(2)	(3)	(4)	(5)
Januari/*January*	312,176	1,122,364	375,592	1,810,131
Februari/*February*	323,244	1,027,174	307,770	1,658,187
Maret/*March*	478,326	1,008,127	343,573	1,830,027
April/*April*	536,956	996,550	478,370	2,011,876
Mei/*May*	509,243	1,130,846	273,212	1,913,301
Juni/*June*	862,320	1,097,866	295,300	2,255,486
Juli/*July*	627,147	1,133,907	332,253	2,093,307
Agustus/*August*	518,467	1,148,516	286,600	1,953,583
September/*September*	384,898	1,141,393	286,306	1,812,598
Oktober/*October*	543,648	1,118,754	285,226	1,947,628
Nopember/*November*	824,068	1,155,750	296,824	2,276,642
Desember/*December*	299,718	1,390,835	172,555	1,863,108

Sumber : Bank Indonesia Cabang Lhokseumawe
Source : Bank of Indonesia Lhokseumawe

https://acehutarakab.bps.go.id

Tabel : 9.12 **Penghimpunan Dana Rupiah Berupa Giro, Deposito dan Tabungan Pada Bank Swasta Nasional**
Table ***Outstanding Funds for Demand Deposits, Time Deposits and Saving Deposits at Private Banks***
2019
(Juta Rupiah)

Bulan/ *Month*	Jenis Dana Simpanan/ *Kinds of Deposits*			Jumlah/ *Total*
	Giro/ *Demand*	Tabungan/ *Saving*	Deposito/ Time	
(1)	(2)	(3)	(4)	(5)
Januari/*January*	569	83,739	47,225	131,533
Februari/*February*	554	75,436	59,193	135,183
Maret/*March*	626	72,322	56,828	129,776
April/*April*	835	69,966	56,180	126,981
Mei/*May*	390	76,211	56,756	133,356
Juni/*June*	731	80,859	56,724	138,314
Juli/*July*	1,191	83,611	57,785	142,587
Agustus/*August*	1,126	89,585	51,630	142,341
September/*September*	2,020	82,502	49,275	133,797
Oktober/*October*	3,304	93,715	44,455	141,474
Nopember/*November*	2,616	87,633	43,099	133,348
Desember/*December*	3,158	103,385	47,268	153,811

Sumber : Bank Indonesia Cabang Lhokseumawe
Source : Bank of Indonesia Lhokseumawe

https://acehutarakab.bps.go.id

Tabel : 9.13 Penghimpunan Dana Rupiah Berupa Giro, Deposito dan Tabungan Pada Bank Umum Pemerintah dan Swasta Nasional
Table *Outstanding Funds for Demand Deposits, Time Deposits and Saving Deposits at Government and Private Banks*
2019
(Juta Rupiah)

Bulan/ *Month*	Jenis Dana Simpanan/ *Kinds of Deposits*			Jumlah/ *Total*
	Giro/ *Demand*	Tabungan/ Savings	Deposito/ Time	
(1)	(2)	(3)	(4)	(5)
Januari/*January*	312,745	1,206,102	422,817	1,941,664
Februari/*February*	323,798	1,102,610	366,962	1,793,370
Maret/*March*	478,953	1,080,449	400,401	1,959,802
April/*April*	537,791	1,066,516	534,549	2,138,857
Mei/*May*	509,633	1,207,056	329,968	2,046,657
Juni/*June*	863,051	1,178,725	352,023	2,393,799
Juli/*July*	628,338	1,217,518	390,038	2,235,894
Agustus/*August*	519,593	1,238,101	338,230	2,095,924
September/*September*	386,918	1,223,895	335,582	1,946,394
Oktober/*October*	546,952	1,212,469	329,681	2,089,102
Nopember/*November*	826,684	1,243,383	339,923	2,409,990
Desember/*December*	302,876	1,494,220	219,823	2,016,919

Sumber : Bank Indonesia Cabang Lhokseumawe
Source : Bank of Indonesia Lhokseumawe

https://acehutarakab.bps.go.id

Tabel : 9.14 **Posisi Kredit Perbankan Pada Bank Umum Pemerintah dan Bank Swasta Nasional Menurut Bulan**
Table ***Outstanding Credits Position at Government and Private Banks***
2019
(Juta Rupiah)

Bulan/ *Month*	Bank Umum Pemerintah/ *Government Bank*	Bank Swasta Nasional/ *Private Bank*	Jumlah/ *Total*
(1)	(2)	(3)	(4)
Januari/*January*	4,037,900	985,253	5,023,153
Februari/*February*	2,806,488	882,253	3,688,741
Maret/*March*	2,808,549	882,416	3,690,965
April/*April*	2,815,104	884,204	3,699,308
Mei/*May*	2,642,363	881,316	3,523,679
Juni/*June*	3,972,979	885,814	4,858,793
Juli/*July*	4,366,329	890,711	5,257,040
Agustus/*August*	4,477,639	900,791	5,378,430
September/*September*	3,891,144	1,208,599	5,099,743
Oktober/*October*	2,688,877	1,208,824	3,897,701
Nopember/*November*	2,856,577	1,221,667	4,078,244
Desember/*December*	3,120,193	1,246,343	4,366,536

Sumber : Bank Indonesia Cabang Lhokseumawe
Source : Bank of Indonesia Lhokseumawe

https://acehutarakab.bps.go.id

Tabel : 9.15 **Posisi Kredit Perbankan Pada Bank Umum Pemerintah dan Bank Swasta Nasional Dirinci Menurut Penggunaan**
Table ***Outstanding Credits Position by Purpose at Government and Private Banks***
2019
(Juta Rupiah)

Bulan/ *Month*	Modal Usaha/ *Capital*	Investasi/ *Investment*	Konsumsi/ *Consumption*	Jumlah/ *Total*
(1)	(2)	(3)	(4)	(5)
Januari/*January*	2,788,247	1,040,740	1,194,166	5,023,153
Februari/*February*	1,534,433	981,473	1,172,835	3,688,741
Maret/*March*	1,544,224	968,618	1,178,123	3,690,965
April/*April*	1,550,380	972,103	1,176,825	3,699,308
Mei/*May*	1,367,258	971,065	1,185,356	3,523,679
Juni/*June*	2,728,412	939,163	1,191,218	4,858,793
Juli/*July*	3,140,231	930,557	1,186,252	5,257,040
Agustus/*August*	3,242,875	935,860	1,199,695	5,378,430
September/*September*	2,963,256	921,766	1,214,721	5,099,743
Oktober/*October*	1,760,454	915,652	1,221,595	3,897,701
Nopember/*November*	1,914,503	925,002	1,238,739	4,078,244
Desember/*December*	2,183,987	892,022	1,290,528	4,366,536

Sumber : Bank Indonesia Cabang Lhokseumawe
Source : Bank of Indonesia Lhokseumawe

https://acehutarakab.bps.go.id

Tabel : 9.16
Table

Posisi Kredit Perbankan Pada Bank Umum Pemerintah Dirinci Menurut Penggunaan
Outstanding Credits Position by Purpose at Government Banks
2019
(Juta Rupiah)

Bulan/ *Month*	Modal Usaha/ *Capital*	Investasi/ *Investment*	Konsumsi/ *Consumption*	Jumlah/ *Total*
(1)	(2)	(3)	(4)	(5)
Januari/*January*	2,178,771	807,407	1,051,722	4,037,900
Februari/*February*	925,809	829,763	1,050,917	2,806,488
Maret/*March*	938,633	815,701	1,054,215	2,808,549
April/*April*	943,742	819,040	1,052,322	2,815,104
Mei/May	759,750	822,182	1,060,430	2,642,363
Juni/*June*	2,119,980	792,097	1,060,903	3,972,979
Juli/*July*	2,521,963	784,451	1,059,915	4,366,329
Agustus/*August*	2,619,415	790,757	1,067,467	4,477,639
September/*September*	2,031,048	776,733	1,083,363	3,891,144
Oktober/*October*	824,915	772,183	1,091,780	2,688,877
Nopember/*November*	966,532	781,322	1,108,723	2,856,577
Desember/*December*	1,219,953	741,135	1,159,105	3,120,193

Sumber : Bank Indonesia Cabang Lhokseumawe
Source : Bank of Indonesia Lhokseumawe

https://acehutarakab.bps.go.id

Tabel : 9.17
Table

Posisi Kredit Perbankan Pada Bank Swasta Nasional Dirinci Menurut Penggunaan
Outstanding Credits Position by Purpose at Private Banks
2019
(Juta Rupiah)

Bulan/ *Month*	Modal Usaha/ *Capital*	Investasi/ *Investment*	Konsumsi/ *Consumption*	Jumlah/ *Total*
(1)	(2)	(3)	(4)	(5)
Januari/*January*	609,476	233,333	142,445	985,253
Februari/*February*	608,624	151,711	121,918	882,253
Maret/*March*	605,591	152,917	123,908	882,416
April/*April*	606,638	153,063	124,503	884,204
Mei/May	607,508	148,883	124,926	881,316
Juni/*June*	608,432	147,066	130,316	885,814
Juli/*July*	618,268	146,106	126,337	890,711
Agustus/*August*	623,460	145,104	132,228	900,791
September/*September*	932,207	145,033	131,358	1,208,599
Oktober/*October*	935,539	143,470	129,815	1,208,824
Nopember/*November*	947,971	143,681	130,016	1,221,667
Desember/*December*	964,034	150,887	131,423	1,246,343

Sumber : Bank Indonesia Cabang Lhokseumawe
Source : Bank of Indonesia Lhokseumawe

https://acehutarakab.bps.go.id

Tabel : 9.18 **Posisi Kredit Perbankan Menurut Jenis Valuta Dirinci Menurut Bulan**
Table ***Banking Credits Position by Currency***
2019

Bulan/ *Month*	Rupiah/ *Rupiah*	Valuta Asing/ *Foreign Exchange*	Jumlah/ *Total*
(1)	(2)	(3)	(4)
Januari/*January*	4,231,137	792,017	5,023,153
Februari/*February*	2,896,371	792,370	3,688,741
Maret/*March*	2,908,564	782,401	3,690,965
April/*April*	2,916,344	782,964	3,699,308
Mei/*May*	2,744,440	779,239	3,523,679
Juni/*June*	4,107,142	751,651	4,858,793
Juli/*July*	4,511,256	745,784	5,257,040
Agustus/*August*	4,628,638	749,792	5,378,430
September/*September*	4,369,189	730,554	5,099,743
Oktober/*October*	3,175,267	722,435	3,897,701
Nopember/*November*	3,357,213	721,031	4,078,244
Desember/*December*	3,676,210	690,326	4,366,536

Sumber : Bank Indonesia Cabang Lhokseumawe
Source : Bank of Indonesia Lhokseumawe

https://acehutarakab.bps.go.id

Tabel : 9.19
Table

Posisi Kredit Perbankan Pada Bank Umum Pemerintah dan Bank Swasta Nasional Menurut Golongan Debitur
Outstanding Credits Position by Debitur of Group at Government and Private Banks
2019
(Juta Rupiah)

Bulan/ *Month*	Sektor Pemerintah				Sektor Swasta				Jumlah
	PEMDA	Badan & Lembaga Pemerintah	BUMN	BUMD	Lembaga Keuangan Non Bank	Bukan Lembaga Keuangan	Swasta Lainnya	Perorangan	
(1)	(2)	(3)	(4)	(5)	(6)	(7)	(8)	(9)	(10)
Januari/*January*	0	0	2,199,718	0	14,990	903,124	3,877	1,901,442	5,023,153
Februari/*February*	0	0	861,160	0	15,067	902,632	3,944	1,905,938	3,688,741
Maret/*March*	0	0	862,928	0	14,996	889,938	3,583	1,919,521	3,690,965
April/*April*	0	0	862,784	0	14,962	889,712	3,572	1,928,278	3,699,308
Mei/*May*	0	0	658,067	0	14,832	895,239	3,447	1,952,093	3,523,679
Juni/*June*	0	0	2,020,915	0	14,743	868,319	3,373	1,951,443	4,858,793
Juli/*July*	0	0	2,419,872	0	14,710	862,261	3,218	1,956,979	5,257,040
Agustus/*August*	0	0	2,516,833	0	16,246	869,859	3,257	1,972,235	5,378,430
September/*September*	0	0	1,919,171	0	16,241	1,164,891	4,566	1,994,874	5,099,743
Oktober/*October*	0	0	702,947	0	16,408	1,162,541	7,996	2,007,811	3,897,701
Nopember/*November*	0	0	851,109	0	16,256	1,163,895	17,368	2,029,616	4,078,244
Desember/*December*	0	0	1,149,600	0	4,747	1,122,201	13,943	2,076,045	4,366,536

Sumber : Bank Indonesia Cabang Lhokseumawe
Source : Bank of Indonesia Lhokseumawe

https://acehutarakab.bps.go.id

Tabel : 9.20 **Posisi Kredit Menurut Sektor Ekonomi Pada Bank Umum Pemerintah**
Table ***Outstanding Credits Position by Economic Sector at Government Banks***
2019
(Juta Rupiah/*Million Rupiah*)

	SektorEkonomi/ *Economic Sector*	Bulan/*Month*					
		Januari/ *January*	Februari/ *February*	Maret/ *March*	April/ *April*	Mei/ *May*	Juni/ *June*
	(1)	(2)	(3)	(4)	(5)	(6)	(7)
1.	Pertanian, Perburuan dan Kehutanan	112,376	113,607	115,059	115,868	121,405	120,336
2.	Perikanan	4,582	4,649	4,948	5,325	5,495	5,337
3.	Pertambangan dan Penggalian	650,093	654,359	642,638	643,313	644,283	618,143
4.	Industri Pengolahan	1,513,308	257,624	263,381	262,090	62,918	1,428,061
5.	Listrik,Gas dan Air	798	999	1,435	1,462	1,217	932
6.	Konstruksi	46,727	43,351	42,854	42,340	45,978	45,698
7.	Perdagangan Besar dan Eceran	390,403	407,084	406,643	412,407	419,852	414,605
8.	Penyediaan Akomodasi dan Penyediaan Makan Minum	1,396	1,621	1,652	1,633	1,552	1,545
9	Transportasi, Pergudangan dan Komunikasi	21,724	23,190	23,866	25,035	25,519	25,540
10	Perantara Keuangan	90	95	54	53	62	51
11	Real Estate, Usaha Persewaan dan Jasa Perusahaan	195,618	196,005	195,925	195,905	195,873	195,686
12	Administrasi Pemerintahan Pertanahan dan Jaminan Sosial	4,312	5,730	9,192	9,609	9,502	9,441
13	Jasa Pendidikan	2,248	2,187	2,126	2,343	2,289	725
14	Jasa Kesehatan dan Kegiatan Sosial	3,529	3,771	3,765	4,051	4,150	4,091
15	Jasa Kemasyarakatan,Sosial Budaya, Hiburan dan Perorangan	38,669	41,005	40,516	40,997	41,486	41,402
16	Jasa Perorangan yang Melayani Rumah Tangga	307	296	278	351	351	483
17	Badan internasional dan Badan Ekstra Internasional Lainnya	0	0	0	0	0	0
18	Kegiatan yang belum jelas batasnya	0	0	0	0	0	0
19	Penerimaan Kredit bukan Lapangan Usaha	1,051,722	1,050,917	1,054,215	1,052,322	1,060,430	1,060,903
20	Lainnya						
	Jumlah/*Total*	4,037,900	2,806,488	2,808,549	2,815,104	2,642,363	3,972,979

https://acehutarakab.bps.go.id

Lanjutan Tabel/*Continued Table* 9.20

Sektor Ekonomi/ *Economic Sector*		Bulan/*Month*					
		Juli/ *July*	Agustus/ *August*	Sept/ *Sept*	Oktober/ *October*	Nop/ *Nov*	Des/ *Dec*
(1)		(8)	(9)	(10)	(11)	(12)	(13)
1.	Pertanian. Perburuan dan Kehutanan	122,649	123,279	125,205	127,068	126,988	124,755
2.	Perikanan	5,352	5,430	6,078	6,032	5,979	5,771
3.	Pertambangan dan Penggalian	613,312	620,643	601,494	594,804	597,665	568,911
4.	Industri Pengolahan	1,829,295	1,926,220	1,335,022	119,364	268,897	565,461
5.	Listrik,Gas dan Air	964	1,015	953	902	875	956
6.	Konstruksi	45,927	47,412	51,497	56,271	61,675	44,146
7.	Perdagangan Besar dan Eceran	409,075	406,536	401,109	402,178	397,677	380,633
8.	Penyediaan Akomodasi dan Penyediaan Makan Minum	1,522	1,666	1,813	1,764	1,836	1,809
9	Transportasi, Pergudangan dan Komunikasi	26,057	26,191	26,243	27,089	27,116	26,333
10	Perantara Keuangan	50	49	48	46	45	94
11	Real Estate, Usaha Persewaan dan Jasa Perusahaan	196,312	196,398	202,470	204,365	204,383	203,518
12	Administrasi Pemerintahan Pertanahan dan Jaminan Sosial	9,379	9,171	9,113	8,690	8,631	8,387
13	Jasa Pendidikan	714	697	684	673	535	571
14	Jasa Kesehatan dan Kegiatan Sosial	4,097	3,331	3,225	4,635	3,209	3,190
15	Jasa Kemasyarakatan,Sosial Budaya, Hiburan dan Perorangan	41,249	41,580	42,329	42,743	41,888	26,112
16	Jasa Perorangan yang Melayani Rumah Tangga	460	554	498	474	455	440
17	Badan internasional dan Badan Ekstra Internasional Lainnya	0	0	0	0	0	0
18	Kegiatan yang belum jelas batasnya	0	0	0	0	0	0
19	Penerimaan Kredit bukan Lapangan Usaha	1,059,915	1,067,467	1,083,363	1,091,780	1,108,723	1,159,105
20	Lainnya						
Jumlah/*Total*		4,366,329	4,477,639	3,891,144	2,688,877	2,856,577	3,120,193

Sumber : Bank Indonesia Cabang Lhokseumawe
Source : Bank of Indonesia Lhokseumawe

https://acehutarakab.bps.go.id

Tabel : 9.21
Table

Posisi Kredit Menurut Sektor Ekonomi Pada Bank Swasta Nasional
Outstanding Credits Position by Economic Sector at Private Banks
2019
(Juta Rupiah)

SektorEkonomi/ *Economic Sector*		Bulan/*Month*					
		Januari/ *January*	Februari/ *February*	Maret/ *March*	April/ *April*	Mei/ *May*	Juni/ *June*
(1)		(2)	(3)	(4)	(5)	(6)	(7)
1.	Pertanian. Perburuan dan Kehutanan	2,399	2,647	2,679	2,850	3,283	3,278
2.	Perikanan	142	185	184	182	178	184
3.	Pertambangan dan Penggalian	0	0	0	0	0	0
4.	Industri Pengolahan	596,997	524,182	522,300	522,021	522,419	522,514
5.	Listrik,Gas dan Air	49	0	0	0	0	0
6.	Konstruksi	7,443	7,487	7,531	7,682	7,614	7,724
7.	Perdagangan Besar dan Eceran	37,344	32,233	30,919	32,065	31,920	32,341
8.	Penyediaan Akomodasi dan Penyediaan Makan Minum	3,273	3,464	3,555	3,584	3,633	3,620
9	Transportasi, Pergudangan dan Komunikasi	150,598	146,759	148,578	148,615	143,867	142,482
10	Perantara Keuangan	0	0	0	0	0	0
11	Real Estate, Usaha Persewaan dan Jasa Perusahaan	355	529	354	325	283	270
12	Administrasi Pemerintahan Pertanahan dan Jaminan Sosial	0	0	0	0	0	0
13	Jasa Pendidikan	0	0	0	0	0	0
14	Jasa Kesehatan dan Kegiatan Sosial	1,648	1,624	1,592	1,564	1,540	1,500
15	Jasa Kemasyarakatan,Sosial Budaya, Hiburan dan Perorangan lainnya	35,330	33,672	33,613	33,419	33,226	32,816
16	Jasa Perorangan yang Melayani Rumah Tangga	7,163	7,481	7,202	7,394	8,334	8,772
17	Badan internasional dan Badan Ekstra Internasional Lainnya	0	0	0	0	0	0
18	Kegiatan yang belum jelas batasnya	70	70	0	0	95	0
19	Penerimaan Kredit bukan Lapangan Usaha	142,445	121,918	123,908	124,503	124,926	130,316
20	Lainnya						
Jumlah/*Total*		985,253	882,253	882,416	884,204	881,316	885,814

Sumber : Bank Indonesia Cabang Lhokseumawe
Source : Bank of Indonesia Lhokseumawe

https://acehutarakab.bps.go.id

Lanjutan Tabel/*Continued Table* 9.21

SektorEkonomi/ *Economic Sector*		Bulan/*Month*					
		Juli/ *July*	Agustus/ *August*	Sept/ *Sept*	Oktober/ *October*	Nop/ *Nov*	Des/ *Dec*
(1)		(8)	(9)	(10)	(11)	(12)	(13)
1.	Pertanian, Perburuan dan Kehutanan	3,275	4,453	4,434	4,485	4,524	5,316
2.	Perikanan	192	221	215	188	166	343
3.	Pertambangan dan Penggalian	0	0	0	0	0	168
4.	Industri Pengolahan	523,899	523,772	826,782	826,599	830,789	843,276
5.	Listrik,Gas dan Air	0	0	0	0	0	0
6.	Konstruksi	7,022	6,936	6,741	7,030	7,427	6,984
7.	Perdagangan Besar dan Eceran	41,356	47,444	53,387	56,202	68,085	73,378
8.	Penyediaan Akomodasi dan Penyediaan Makan Minum	3,954	3,953	3,829	3,730	3,973	4,024
9	Transportasi, Pergudangan dan Komunikasi	141,430	138,102	138,191	136,742	132,719	130,589
10	Perantara Keuangan	0	0	0	0	0	0
11	Real Estate, Usaha Persewaan dan Jasa Perusahaan	246	238	231	786	808	1,208
12	Administrasi Pemerintahan Pertanahan dan Jaminan Sosial Wajib	0	0	0	0	0	0
13	Jasa Pendidikan	0	0	0	0	0	0
14	Jasa Kesehatan dan Kegiatan Sosial	1,470	2,836	2,790	2,746	2,700	2,651
15	Jasa Kemasyarakatan,Sosial Budaya, Hiburan dan Perorangan lainnya	32,224	31,469	31,528	31,682	32,055	38,190
16	Jasa Perorangan yang Melayani Rumah Tangga	9,221	9,140	9,026	8,731	8,336	7,936
17	Badan internasional dan Badan Ekstra Internasional Lainnya	0	0	0	0	0	0
18	Kegiatan yang belum jelas batasnya	87	0	87	87	70	857
19	Penerimaan Kredit bukan Lapangan Usaha	126,337	132,228	131,358	129,815	130,016	131,423
20	Lainnya						
Jumlah/*Total*		890,711	900,791	1,208,599	1,208,824	1,221,667	1,246,343

Sumber : Bank Indonesia Cabang Lhokseumawe
Source : Bank of Indonesia Lhokseumawe

https://acehutarakab.bps.go.id

Tabel : 9.22
Table

Posisi Kredit Menurut Sektor Ekonomi Pada Bank Umum Pemerintah dan Bank Swasta Nasional
Outstanding Credits Position by Economic Sector at Government and Private Banks
2019
(Juta Rupiah)

	SektorEkonomi/ *Economic Sector*	Bulan/*Month*					
		Januari/ *January*	Februari/ *February*	Maret/ *March*	April/ *April*	Mei/ *May*	Juni/ *June*
	(1)	(2)	(3)	(4)	(5)	(6)	(7)
1.	Pertanian. Perburuan dan Kehutana	114,774	116,254	117,739	118,718	124,688	123,614
2.	Perikanan	4,723	4,834	5,132	5,507	5,672	5,521
3.	Pertambangan dan Penggalian	650,093	654,359	642,638	643,313	644,283	618,143
4.	Industri Pengolahan	2,110,306	781,806	785,682	784,111	585,337	1,950,575
5.	Listrik,Gas dan Air	846	999	1,435	1,462	1,217	932
6.	Konstruksi	54,170	50,838	50,386	50,022	53,592	53,422
7.	Perdagangan Besar dan Eceran	427,747	439,317	437,562	444,473	451,772	446,946
8.	Penyediaan Akomodasi dan Penyediaan Makan Minum	4,669	5,085	5,206	5,217	5,185	5,164
9	Transportasi, Pergudangan dan Komunikasi	172,321	169,950	172,444	173,650	169,386	168,022
10	Perantara Keuangan	90	95	54	53	62	51
11	Real Estate, Usaha Persewaan dan Jasa Perusahaan	195,972	196,534	196,279	196,230	196,155	195,956
12	Administrasi Pemerintahan Pertanahan dan Jaminan Sosial Wajib	4,312	5,730	9,192	9,609	9,502	9,441
13	Jasa Pendidikan	2,248	2,187	2,126	2,343	2,289	725
14	Jasa Kesehatan dan Kegiatan Sosia	5,176	5,395	5,358	5,615	5,690	5,590
15	Jasa Kemasyarakatan,Sosial Budaya, Hiburan dan Perorangan lainnya	73,999	74,677	74,129	74,416	74,712	74,218
16	Jasa Perorangan yang Melayani Rumah Tangga	7,469	7,777	7,480	7,745	8,686	9,255
17	Badan internasional dan Badan Ekstra Internasional Lainnya	0	0	0	0	0	0
18	Kegiatan yang belum jelas batasnya	70	70	0	0	95	0
19	Penerimaan Kredit bukan Lapangan Usaha	1,194,166	1,172,835	1,178,123	1,176,825	1,185,356	1,191,218
20	Lainnya	0	0	0	0	0	0
	Jumlah/*Total*	5,023,153	3,688,741	3,690,965	3,699,308	3,523,679	4,858,793

Sumber : Bank Indonesia Cabang Lhokseumawe
Source : Bank of Indonesia Lhokseumawe

https://acehutarakab.bps.go.id

Lanjutan Tabel/*Continued Table* 9.22

	SektorEkonomi/ *Economic Sector*	Bulan/*Month*					
		Juli/ *July*	Agustus/ *August*	Sept/ *Sept*	Oktober/ *October*	Nop/ *Nov*	Des/ *Dec*
	(1)	(8)	(9)	(10)	(11)	(12)	(13)
1.	Pertanian. Perburuan dan Kehutanan	125,924	127,732	129,639	131,553	131,512	130,071
2.	Perikanan	5,543	5,651	6,293	6,221	6,145	6,114
3.	Pertambangan dan Penggalian	613,312	620,643	601,494	594,804	597,665	569,079
4.	Industri Pengolahan	2,353,195	2,449,992	2,161,804	945,962	1,099,686	1,408,737
5.	Listrik,Gas dan Air	964	1,015	953	902	875	956
6.	Konstruksi	52,949	54,348	58,238	63,301	69,101	51,130
7.	Perdagangan Besar dan Eceran	450,431	453,981	454,496	458,380	465,762	454,012
8.	Penyediaan Akomodasi dan Penyediaan Makan Minum	5,475	5,618	5,642	5,494	5,809	5,834
9	Transportasi, Pergudangan dan Komunikasi	167,487	164,292	164,434	163,831	159,835	156,923
10	Perantara Keuangan	50	49	48	46	45	94
11	Real Estate, Usaha Persewaan dan Jasa Perusahaan	196,558	196,636	202,700	205,151	205,191	204,726
12	Administrasi Pemerintahan Pertanahan dan Jaminan Sosial	9,379	9,171	9,113	8,690	8,631	8,387
13	Jasa Pendidikan	714	697	684	673	535	571
14	Jasa Kesehatan dan Kegiatan Sosial	5,567	6,167	6,016	7,381	5,909	5,841
15	Jasa Kemasyarakatan,Sosial Budaya, Hiburan dan Perorangan lainnya	73,473	73,049	73,857	74,426	73,943	64,302
16	Jasa Perorangan yang Melayani Rumah Tangga	9,681	9,694	9,525	9,205	8,791	8,376
17	Badan internasional dan Badan Ekstra Internasional Lainnya	0	0	0	0	0	0
18	Kegiatan yang belum jelas batasnya	87	0	87	87	70	857
19	Penerimaan Kredit bukan Lapangan Usaha	1,186,252	1,199,695	1,214,721	1,221,595	1,238,739	1,290,528
20	Lainnya	0	0	0	0	0	0
	Jumlah/*Total*	5,257,040	5,378,430	5,099,743	3,897,701	4,078,244	4,366,536

Sumber : Bank Indonesia Cabang Lhokseumawe
Source : Bank of Indonesia Lhokseumawe

https://acehutarakab.bps.go.id

Tabel : 9.23
Table

Posisi Kredit UMKM Pada Bank Umum Pemerintah dan Bank Swasta Nasional Dirinci Menurut Bulan
Outstanding Small-Scale Business Credits Position at Government and Private Banks
2019
(000 Rp)

Bulan/ *Month*	Bank Umum Pemerintah/ *Government Bank*	Bank Swasta Nasional/ *Private Bank*	Jumlah/ *Total*
(1)	(2)	(3)	(4)
Januari/*January*	645,206	645,206	1,290,412
Februari/*February*	672,295	672,295	1,344,590
Maret/*March*	62,828	62,828	62,828
April/*April*	60,646	60,646	121,292
Mei/*May*	705,526	705,526	1,411,052
Juni/*June*	699,559	699,559	1,399,118
Juli/*July*	699,479	699,479	1,398,958
Agustus/*August*	65,249	65,249	130,498
September/*September*	709,662	709,662	1,419,324
Oktober/*October*	713,740	713,740	1,427,480
Nopember/*November*	712,735	712,735	1,425,470
Desember/*December*	5,746,924	5,746,924	11,493,848

Sumber : Bank Indonesia Cabang Lhokseumawe
Source : Bank of Indonesia Lhokseumawe

https://acehutarakab.bps.go.id

Tabel : 9.24
Table

Posisi Kredit Non-UMKM (Non-UMKM) Pada Bank Umum Pemerintah dan Bank Swasta Nasional Dirinci Menurut Bulan
Outstanding Small-Scale Business Credits Position at Government and Private Banks
2019
(000 Rp)

Bulan/ *Month*	Bank Umum Pemerintah/ *Government Bank*	Bank Swasta Nasional/ *Private Bank*	Jumlah/ *Total*
(1)	(2)	(3)	(4)
Januari/*January*	3,392,694	878,606	4,271,300
Februari/*February*	2,134,193	781,534	2,915,728
Maret/*March*	2,128,924	785,282	2,914,205
April/*April*	2,127,648	785,959	2,913,607
Mei/*May*	1,936,837	781,636	2,718,473
Juni/*June*	3,273,420	786,015	4,059,435
Juli/*July*	3,666,850	781,920	4,448,769
Agustus/*August*	3,781,333	785,005	4,566,338
September/*September*	3,181,482	1,084,803	4,266,285
Oktober/*October*	1,975,137	1,082,780	3,057,917
Nopember/*November*	2,143,841	1,076,434	3,220,276
Desember/*December*	2,471,181	1,082,538	3,553,719

Sumber : Bank Indonesia Cabang Lhokseumawe
Source : Bank of Indonesia Lhokseumawe

https://acehutarakab.bps.go.id

Tabel : 9.25 **Penghimpunan Valuta Asing Berupa Giro, Deposito dan Tabungan Pada Bank Umum Pemerintah, Bank Swasta Nasional dan Bank Perkreditan Rakyat**

Table ***Outstanding Funds for Demand Deposits, Time Deposits and Saving Deposits in Foreign Exchange at Government, Private and Rural Credit Banks***

2019

(Juta Rupiah)

Bulan/ *Month*	Jenis Dana Simpanan/ *Kinds of Deposits*			Jumlah/ *Total*
	Giro/ *Demand*	Tabungan/ Saving	Deposito/ Time	
(1)	(2)	(3)	(4)	(5)
Januari/*January*	0	3,819.77	27.95	3,847.71
Februari/*February*	0	3,867.40	28.13	3,895.53
Maret/*March*	0	3,886.48	28.48	3,914.96
April/*April*	0	3,734.69	28.50	3,763.19
Mei/*May*	1	4,298.61	28.55	4,328.63
Juni/*June*	1	4,241.27	28.26	4,270.98
Juli/*July*	1	4,184.82	28.03	4,214.29
Agustus/*August*	1	4,294.26	28.37	4,324.07
September/*September*	1	4,290.78	28.39	4,320.61
Oktober/*October*	1	4,267.16	28.07	4,296.66
Nopember/*November*	1	4,165.34	28.21	4,194.97
Desember/*December*	1	4,104.76	27.77	4,133.92

Sumber : Bank Indonesia Cabang Lhokseumawe
Source : Bank of Indonesia Lhokseumawe

https://acehutarakab.bps.go.id

Tabel : 9.26
Table

Kurs Tengah Transaksi Bank Indonesia
Selected Foreign Exchange Middle Rates Indonesian Bank
2019

	Mata Uang/ *Currency*	Bulan/*Month*					
		Januari/ *January*	Februari/ *February*	Maret/ *March*	April/ *April*	Mei/ *May*	Juni/ *June*
		(1)	(2)	(3)	(4)	(5)	(6)
1	Dolar Australia (AUD)	10,210.65	10,039.57	10,098.29	10,021.59	9,945.08	9,904.37
2	Dolar Brunei (BND)	10,446.15	10,424.80	10,507.15	10,437.25	10,424.68	10,445.81
3	Dolar Canada (CAD)	10,708.89	10,690.70	10,610.07	10,562.50	10,629.97	10,797.14
4	Swiss Franc (CHF)	14,169.79	14,064.84	14,309.13	13,945.89	14,300.65	14,493.95
5	China Yuan (CNY)	2,095.83	2,104.24	2,113.67	2,108.43	2,075.12	2,055.88
6	Danish Croner (DKK)	2,099.52	2,101.92	2,115.40	2,112.63	2,085.03	2,056.96
7	Euro (EUR)	2,166.93	2,144.29	2,142.67	2,130.52	2,144.76	2,153.67
8	Pounsterling (GBP)	16,176.47	15,999.06	15,995.31	15,905.88	16,016.98	16,075.50
9	Dolar Hongkong (HKD)	18,462.48	18,710.20	18,609.09	18,394.93	18,143.09	17,914.53
10	Yen Jepang (JPY)/100	1,793.86	1,791.49	1,814.54	1,812.14	1,832.98	1,809.94
11	Korea (KRW)	12,926.11	12,682.76	12,856.18	12,736.89	13,164.05	13,139.15
12	Kuwait Dinar (KWD)	12.65	12.57	12.54	12.23	12.08	12.21
13	Ringgit Malaysia (MYR)	46,427.20	46,310.23	46,847.89	46,691.09	47,249.47	46,539.45
14	Norwegia Kroner (NOK)	1.64	1.64	1.66	1.64	1.65	1.63
15	Dolar New Zealand (NZD)	3,439.34	3,453.78	3,490.33	3,438.15	3,426.64	3,412.82
16	PNG Kina (PGK)	1,672.75	1,645.47	1,649.17	1,642.69	1,638.76	1,660.42
17	Peso Philipina (PHP)	9,709.69	9,621.94	9,663.15	9,475.02	9,367.52	9,461.76
18	Saudi Arabian Riyal (SAR)	4,179.91	4,176.94	4,223.95	4,208.25	4,265.70	4,179.20
19	Swedish Kroner (SEK)	269.61	271.47	270.42	272.64	275.53	275.98
20	Dolar Singapore (SGD)	3,752.09	3,749.52	3,798.05	3,790.47	3,835.90	3,770.79
21	Bhat Thailand (THB)	1,558.64	1,517.43	1,533.02	1,494.70	1,508.15	1,524.23
22	Dolar Amerika (USD)	10,446.15	10,424.80	10,507.15	10,437.25	10,424.68	10,445.81

https://acehutarakab.bps.go.id

Lanjutan Tabel/*Continued Table* 9.26

	Mata Uang/ *Currency*	Bulan/*Month*					
		Juli/ *July*	Agustus/ *August*	Sept/ *Sept*	Oktober/ *October*	Nop/ *Nov*	Des/ *Dec*
	(1)	(7)	(8)	(9)	(10)	(11)	(12)
1	Dolar Australia (AUD)	9,652.00	9,558.73	9,585.19	9,699.84	9,542.13	9,739.06
2	Dolar Brunei (BND)	10,234.24	10,247.26	10,257.64	10,293.58	10,324.72	10,320.74
3	Dolar Canada (CAD)	10,676.32	10,706.94	10,707.88	10,643.18	10,614.58	10,654.16
4	Swiss Franc (CHF)	14,159.82	14,417.23	14,302.02	14,189.66	14,120.37	14,365.75
5	China Yuan (CNY)	2,035.16	1,989.32	1,989.10	1,988.73	2,005.78	1,992.04
6	Danish Croner (DKK)	2,037.45	2,008.64	2,003.99	1,987.80	2,005.56	1,990.84
7	Euro (EUR)	2,094.64	2,109.97	2,075.94	2,093.33	2,078.35	2,086.27
8	Pounsterling (GBP)	15,643.22	15,731.18	15,499.98	15,639.24	15,528.42	15,588.60
9	Dolar Hongkong (HKD)	17,044.41	17,344.23	17,418.45	18,103.95	18,204.98	18,249.94
10	Yen Jepang (JPY)/100	1,792.33	1,814.52	1,807.62	1,788.00	1,801.46	1,785.20
11	Korea (KRW)	12,920.65	13,364.95	13,135.64	12,891.01	12,877.96	12,796.66
12	Kuwait Dinar (KWD)	11.87	11.76	11.82	12.06	11.95	12.01
13	Ringgit Malaysia (MYR)	46,054.88	46,855.40	46,663.42	46,109.33	46,370.13	45,853.97
14	Norwegia Kroner (NOK)	1.61	1.63	1.61	1.59	1.59	1.57
15	Dolar New Zealand (NZD)	3,397.37	3,369.31	3,385.25	3,354.02	3,381.38	3,396.72
16	PNG Kina (PGK)	1,601.07	1,563.32	1,560.83	1,528.39	1,538.01	1,578.42
17	Peso Philipina (PHP)	9,241.75	8,961.49	8,885.70	8,998.76	9,050.68	9,359.56
18	Saudi Arabian Riyal (SAR	4,131.18	4,132.56	4,167.69	4,118.95	4,093.37	4,080.54
19	Swedish Kroner (SEK)	275.61	272.64	273.74	275.32	278.04	274.35
20	Dolar Singapore (SGD)	3,739.42	3,796.23	3,778.63	3,735.17	3,760.54	3,705.65
21	Bhat Thailand (THB)	1,466.10	1,454.30	1,446.35	1,453.69	1,476.04	1,488.30
22	Dolar Amerika (USD)	10,234.24	10,247.26	10,257.64	10,293.58	10,324.72	10,320.74

Sumber : Bank Indonesia Cabang Lhokseumawe
Source : Bank of Indonesia Lhokseumawe

https://acehutarakab.bps.go.id

Tabel : 9.27
Table

Jumlah Tabungan dan Simpanan Berjangka (Deposito) Pada Bank Umum Pemerintah, Bank Swasta Nasional dan Bank Perkreditan Rakyat
Outstanding Saving and Time Deposits at Government, Private and Rural Credits Banks
2019
(000 Rp)

Bulan/ *Month*	Tabungan/ *Saving Deposits*	Simpanan Berjangka/ *Time Deposits*	Jumlah/Total
(1)	(2)	(3)	(4)
Januari/*January*	1,213,414	424,455	1,637,869
Februari/*February*	1,110,171	368,578	1,478,749
Maret/*March*	1,087,811	402,217	1,490,028
April/*April*	1,074,036	536,405	1,610,442
Mei/*May*	1,214,637	331,724	1,546,361
Juni/*June*	1,185,859	354,774	1,540,634
Juli/*July*	1,224,837	392,718	1,617,555
Agustus/*August*	1,245,626	340,711	1,586,337
September/*September*	1,231,315	337,068	1,568,382
Oktober/*October*	1,219,828	331,167	1,550,994
Nopember/*November*	1,253,815	344,263	1,598,078
Desember/*December*	1,499,940	219,851	1,719,791

Sumber : Bank Indonesia Cabang Lhokseumawe
Source : Bank of Indonesia Lhokseumawe

https://acehutarakab.bps.go.id

Tabel : 9.28 **Jumlah Kasus dan Jumlah Jaminan yang Dibayarkan Pada Program Jaminan Hari Tua (JHT) Menurut Bulan**
Table ***Number of Case and Warranty Which Paid for Warranty Program for Jamsostek Members by Month***
2019

Bulan/ *Month*	Program Jaminan Hari Tua (JHT)	
	Jumlah Kasus/ *Number of Case*	Jumlah Jaminan (Rp)/ *Warranty* (Rp)
(1)	(2)	(3)
Januari/*January*	31	1,053,241,770
Februari/*February*	48	699,588,860
Maret/*March*	95	1,770,811,430
April/*April*	24	411,914,160
Mei/*May*	66	1,047,727,910
Juni/*June*	19	828,715,690
Juli/*July*	38	902,039,150
Agustus/*August*	52	2,452,544,350
September/*September*	36	1,246,490,900
Oktober/*October*	45	1,869,305,880
Nopember/*November*	30	823,610,740
Desember/*December*	19	637,069,300
Jumlah/*Total*	503	13,743,060,140

Sumber : BPJS Ketenagakerjaan Kota Lhokseumawe
Source : Employment BPJS of Lhokseumawe

https://acehutarakab.bps.go.id

Tabel : 9.29 **Jumlah Kasus dan Jumlah Jaminan yang Dibayarkan Pada Program Jaminan Kematian (JKM) Menurut Bulan**

Table ***Number of Case and Warranty Which Paid for Deathly Warranty Program for Jamsostek Members by Month***

2019

Bulan/ *Month*	Program Jaminan Kematian (JKM)	
	Jumlah Kasus/ *Number of Case*	Jumlah Jaminan (Rp)/ *Warranty* (Rp)
(1)	(2)	(3)
Januari/*January*	9	212,848,960
Februari/*February*	7	164,219,200
Maret/*March*	8	192,000,000
April/*April*	9	216,000,000
Mei/*May*	10	240,000,000
Juni/*June*	4	96000000
Juli/*July*	8	192,000,000
Agustus/*August*	13	437,888,490
September/*September*	5	120,000,000
Oktober/*October*	12	272,835,150
Nopember/*November*	15	322,755,430
Desember/*December*	8	192,000,000
Jumlah/*Total*	108	2,658,547,230

Sumber : BPJS Ketenagakerjaan Kota Lhokseumawe
Source : Employment BPJS of Lhokseumawe

https://acehutarakab.bps.go.id

Tabel : 9.30 **Jumlah Kasus dan Jumlah Jaminan yang Dibayarkan**
Table **Pada Program Jaminan Kecelakaan Kerja (JKK) Menurut Bulan**
Number of Case and Warranty Which Paid for
Work Warranty Program for Jamsostek Members by Month
2019

Bulan/ *Month*	Program Jaminan Kecelakaan Kerja (JKK)	
	Jumlah Kasus/ *Number of Case*	Jumlah Jaminan (Rp)/ *Warranty* (Rp)
(1)	(2)	(3)
Januari/*January*	6	321,006,700
Februari/*February*	1	137,400,000
Maret/*March*	2	142,076,600
April/*April*	-	-
Mei/*May*	5	144,488,206
Juni/*June*	-	-
Juli/*July*	2	575,400,350
Agustus/*August*	1	217,333
September/*September*	1	5,188,750
Oktober/*October*	3	303,954,440
Nopember/*November*	3	26,383,191
Desember/*December*	1	13,516,140
Jumlah/*Total*	25	1,669,631,710

Sumber : BPJS Ketenagakerjaan KotaLhokseumawe
Source : Employment BPJS of Lhokseumawe

https://acehutarakab.bps.go.id

Tabel : 9.31 **Jumlah Kasus dan Jumlah Jaminan yang Dibayarkan Pada Program Jaminan Pensiun (JPN) Menurut Bulan**

Table ***Number of Case and Warranty Which Paid for Pension Accident Warranty Program for Jamsostek Members by Month***

2019

Bulan/ *Month*	Program Jaminan Pemeliharaan Kesehatan (JPK)	
	Jumlah Kasus/ *Number of Case*	Jumlah Jaminan (Rp)/ *Warranty* (Rp)
(1)	(2)	(3)
Januari/*January*	15	26,433,670
Februari/*February*	15	14,287,920
Maret/*March*	16	12,228,780
April/*April*	18	13,560,620
Mei/*May*	14	5,481,020
Juni/*June*	12	4,552,250
Juli/*July*	16	12,593,610
Agustus/*August*	14	10,687,860
September/*September*	15	8,371,840
Oktober/*October*	21	28,340,170
Nopember/*November*	18	10,064,530
Desember/*December*	16	15,778,300
Jumlah/*Total*	190	162,380,570

Sumber : BPJS Ketenagakerjaan Cabang Lhokseumawe
Source : Employment BPJS of Lhokseumawe

https://acehutarakab.bps.go.id

https://acehutarakab.bps.go.id

13. | PENGELUARAN PENDUDUK
POPULATION EXPENDITURE

Rata-Rata Pengeluaran Perkapita Sebulan Terbesar Adalah Untuk

Kelompok Makanan

Makanan dan Minuman jadi

2020 : RP. 192,519

2021 : RP. 208,501

Kelompok non Makanan

Perumahan dan Fasilitas Rumah

2020 : RP. 221,637

2021 : RP. 229,499

https://acehutarakab.bps.go.id

https://acehutarakab.bps.go.id

Tabel 10.1 **Rata-rata Pengeluaran Per Kapita Sebulan Menurut Kelompok Makanan dan Bukan Makanan di Kabupaten Aceh Utara, 2020-2021**

Table ***Monthly Average Expenditure per Capita by Food Group and Non-Food Group in Aceh Utara Regency, 2020-2021***

Kelompok Makanan ***Food Group***	**2020**	**2021**
	(2)	(3)
Kelompok Makanan/ *Food Group*		
Padi-padian/*Cereals*	73,192	76,762
Umbi-umbian/*Tubers*	4,089	4,843
Ikan/Udang/Cumi/Kerang *Fish/Prawn/Squid/Clam*	74,574	85,487
Daging/*Meat*	13,961	17,629
Telur dan susu/*Eggs and milk*	26,507	26,067
Sayur-sayuran/*Vegetables*	44,705	50,279
Kacang-kacangan/*Legumes*	7,156	7,571
Buah-buahan/*Fruits*	26,130	25,763
Minyak dan Kelapa/*Oil and Coconut*	15,153	16,729
Bahan minuman/*Beverage stuffs*	16,704	17,375
Bumbu-bumbuan/*Spices*	11,208	12,791
Konsumsi lainnya/*Miscellaneous food items*	6,587	7,927
Makanan dan minuman jadi *Prepared food and beverages*	192,519	208,501
Rokok/*Cigarette*	83,149	85,869
Sub Jumlah	**595,635**	**643,591**
Bukan Makanan/ *Non-Food Group*		
Perumahan dan fasilitas rumah tangga/*Housing and household facility*	221,637	229,499
Aneka barang dan jasa/*Goods and services*	110,563	114,987
Pakaian, alas kaki, dan tutup kepala *Clothing, footwear, and headgear*	49,762	53,099
Barang yang tahan lama/*Durable*	47,258	38,928
Pajak, pungutan, dan asuransi *Taxes and insurances*	43,163	46,872
Keperluan pesta dan upacara *Parties and ceremonies*	12,154	10,843
Sub Jumlah	**484,536**	**494,228**
Jumlah/ Total	**1,080,171**	**1,137,819**

Sumb *Source* Survei Sosial Ekonomi Nasional, Maret *March National Socio Economic Survey*

https://acehutarakab.bps.go.id

Tabel / ***Table*** **10.2**

Persentase Pengeluaran Per Kapita Sebulan Menurut Kelompok Makanan dan Bukan Makanan di Kabupaten Aceh Utara, 2020-2021

Percentage Monthly Average Expenditure per Capita by Food Group and Non-Food Group in Aceh Utara Regency, 2020-2021

Kelompok Makanan ***Food Group***	**2020**	**2021**
	(2)	(3)
Kelompok Makanan/ *Food Group*		
Padi-padian/*Cereals*	6.78	6.75
Umbi-umbian/*Tubers*	0.38	0.43
Ikan/Udang/Cumi/Kerang *Fish/Prawn/Squid/Clam*	6.90	7.51
Daging/*Meat*	1.29	1.55
Telur dan susu/*Eggs and milk*	2.45	2.29
Sayur-sayuran/*Vegetables*	4.14	4.42
Kacang-kacangan/*Legumes*	0.66	0.67
Buah-buahan/*Fruits*	2.42	2.26
Minyak dan Kelapa/*Oil and Coconut*	1.40	1.47
Bahan minuman/*Beverage stuffs*	1.55	1.53
Bumbu-bumbuan/*Spices*	1.04	1.12
Konsumsi lainnya/*Miscellaneous food items*	0.61	0.70
Makanan dan minuman jadi *Prepared food and beverages*	17.82	18.32
Rokok/*Cigarette*	7.70	7.55
Sub Jumlah	**55.14**	**56.56**
Bukan Makanan/ *Non-Food Group*		
Perumahan dan fasilitas rumah tangga/*Housing and household facility*	20.52	20.17
Aneka barang dan jasa/*Goods and services*	10.24	10.11
Pakaian, alas kaki, dan tutup kepala *Clothing, footwear, and headgear*	4.61	4.67
Barang yang tahan lama/*Durable*	4.38	3.42
Pajak, pungutan, dan asuransi *Taxes and insurances*	4.00	4.12
Keperluan pesta dan upacara *Parties and ceremonies*	1.13	0.95
Sub Jumlah	**44.86**	**43.44**
Jumlah/ Total	**100**	**100**

Sumb / *Source* Survei Sosial Ekonomi Nasional, Maret / *March National Socio Economic Survey*

https://acehutarakab.bps.go.id

11. | PERDAGANGAN
TRADE

JUMLAH PERUSAHAAN MENURUT BADAN HUKUM
DI KABUPATEN ACEH UTARA
2015-2018

https://acehutarakab.bps.go.id

PERSEROAN TERBATAS

2015	2016	2017	2018
142	142	142	97

CV / FIRMA

2015	2016	2017	2018
159	159	159	240

PERSEROAN TERBATAS

2015	2016	2017	2018
7	7	7	10

https://acehutarakab.bps.go.id

Tabel / ***Table*** **11.2**

Jumlah Perusahaan Menurut Bentuk Badan Hukum di Kabupaten Aceh Utara, 2015–2019

Number of Establishments by Type of Business Entity in Aceh Utara Regency, 2015–2019

Tipe Badan Hukum *Type of Business Entity*	2015	2016	2017	2018	2019
(1)	(2)	(3)	(4)	(5)	(6)
Perseroan Terbatas	142	142	142	97	0
CV/Firma	159	159	159	240	0
Koperasi	7	7	7	10	0
Perorangan	32	32	32	271	0
Lainnya	7	7	7	5	0
Jumlah/*Total*	**347**	**347**	**347**	**623**	**0**

Sumber : Dinas Penanaman Modal, Transmigrasi dan Tenaga kerja Kabupaten Aceh Utara

Source: Integrated Licensing Services Office of North Aceh Regency

https://acehutarakab.bps.go.id

Tabel : 11.3
Table

Penyaluran Beras Menurut Dasar Prinlog
Perum Bulog Sub Divre Lhokseumawe (Kg)
Rice Distribution by Prinlog
Perum BULOG Sub Drive Lhokseumawe
2019

Bulan/ *Month*	TNI (Operasi)	Depsos/ Dinsos	DEPKUMHAM (LP/RUTAN)	Deptrans	Polri	Jumlah/ *Total*
(1)	(2)	(3)	(4)	(5)	(6)	(7)
Januari/*January*	0	0	0	0	0	0
Pebruari/*February*	0	0	0	0	0	0
Maret/*March*	0	-	0	0	0	0
April/*April*	0	-	-	-	-	-
Mei/*May*	0	-	-	-	-	-
Juni/*June*	0	-	-	-	-	-
Juli/*July*	0	-	-	-	-	-
Agustus/*August*	0	-	-	-	-	-
September/*September*	0	2,000	-	-	-	2,000
Oktober/*October*	0	-	-	-	-	-
November/*November*	0	1,000	-	-	-	1,000
Desember/*December*	0	-	-	-	-	-
Jumlah/*Total*	0	3000	0	0	0	3000

Sumber : Perum Bulog Sub Divre Lhokseumawe
Source : Regional Division Bulog of Lhokseumawe

https://acehutarakab.bps.go.id

Tabel : 11.4
Table

Penyaluran Beras Diluar Golongan Anggaran Perum Bulog Sub Divre Lhokseumawe (Kg)
Rice Distribution by Outside Prinlog Perum Bulog Sub Divre Lhokseumawe (Kg)
2019

Bulan/ *Month*	CBP*)	Raskin		Operasi Pasar (CBP)	Karyawan/ Pensiunan	TRANS	Jumlah
		RTS	KILOGRAM				
(1)	(2)	(3)	(4)	(5)	(6)	(7)	(8)
Januari/*January*	0	28,000	280,000	134,150	-	-	442,150
Pebruari/*February*	0	150,786	1,507,860	29,050	-	1,535	1,689,231
Maret/*March*	0	34,812	348,120	8,800	-	-	391,732
April/*April*	0	143,974	1,439,740	3,770	-	1,535	1,589,019
Mei/*May*	0	89,393	893,930	3,790	750	-	987,113
Juni/*June*	0	-	-	-	880	1,535	1,535
Juli/*July*	0	-	-	8,290	770	-	8,290
Agustus/*August*	0	-	-	11,710	780	-	11,710
September/*September*	0	-	-	16,720	650	768	17,488
Oktober/*October*	0	-	-	54,470	1,560	-	54,470
November/*November*	0	-	-	18,840	-	-	18,840
Desember/*December*	0	-	-	48,190	1,590	-	48,190
Jumlah/*Total*	0	446,965	4,469,650	337,780	6,980	5,373	5,259,768

*) Cadangan Beras Pemerintah
Sumber : Perum Bulog Sub Divre Lhokseumawe
Source : Regional Division Bulog of Lhokseumawe

https://acehutarakab.bps.go.id

Tabel : 11.5 **Jumlah Stok Beras Di Gudang Sub Divre Lhokseumawe (Ton)**
Table ***Total Stocks of Rice at Sub Divre Lhokseumawe by Month (Ton)***
2019

Bulan/ *Month*	Jumlah Stok/ *Stocks*
(1)	(2)
Januari/*January*	9,648
Pebruari/*February*	9,451
Maret/*March*	11,438
April/*April*	10,209
Mei/*May*	9,425
Juni/*June*	7,741
Juli/*July*	7,733
Agustus/*August*	8,721
September/*September*	8,702
Oktober/*October*	8,647
November/*November*	8,277
Desember/*December*	8,229
Junlah/Total	108,221

Sumber : Perum Bulog Sub Divre Lhokseumawe
Source : Regional Division Bulog of Lhokseumawe

https://acehutarakab.bps.go.id

Tabel : 11.6 **Realisasi Pengadaan Beras Dalam Negeri Perum Bulog Lhokseumawe (Kg)**

Table ***Realisation Stock of Rice by Reginal Division Sub Drive Lhokseumawe (Kg)***

2019

Bulan/ *Month*	Mitra Kerja & UPGB	Satgas	Jumlah
(1)	(2)	(3)	(4)
Januari/*January*	0	2,000	2,000
Pebruari/*February*	0	2,000	2,000
Maret/*March*	0	1,000	1,000
April/*April*	0	30,000	30,000
Mei/*May*	0	27,100	27,100
Juni/*June*	0	1,650	1,650
Juli/*July*	0	331,410	331,410
Agustus/*August*	0	153,160	153,160
September/*September*	297,414	33,912	331,326
Oktober/*October*	178,878	52,506	231,384
November/*November*	289,764	121,518	411,282
Desember/*December*	70,200	110,916	181,116
Jumlah/*Total*	836,256	865,172	1,699,428

Sumber : Perum Bulog Sub Divre Lhokseumawe

Source : Regional Division Bulog of Lhokseumawe

https://acehutarakab.bps.go.id

Tabel : 11.7 **Pemasukan Beras Dari Luar Negeri (IMPORT) Perum Bulog Sub Drive Lhokseumawe (Kg)**
Table ***Import of Rice by Reginal Division Sub Drive Lhokseumawe(Kg)***
2019

Bulan/ *Month*	IMPORT DARI NEGARA			TOTAL
	VIETNAM	THAILAND	INDIA	
(1)	(2)	(3)	(4)	(5)
Januari/*January*	0	0	0	0
Pebruari/*February*	0	0	0	0
Maret/*March*	0	0	0	0
April/*April*	0	0	0	0
Mei/*May*	0	0	0	0
Juni/*June*	0	0	0	0
Juli/*July*	0	0	0	0
Agustus/*August*	0	0	0	0
September/*September*	0	0	0	0
Oktober/*October*	0	0	0	0
November/*November*	0	0	0	0
Desember/*December*	0	0	0	0
Jumlah/*Total*	0	0	0	0

Sumber : Perum Bulog Sub Divre Lhokseumawe
Source : Regional Division Bulog of Lhokseumawe

https://acehutarakab.bps.go.id

Tabel : 11.8 **Pemasukan Beras Untuk Perum Bulog Lain (MOVE IN)**
Table **Perum Bulog Sub Divre Lhokseumawe (Kg)**
Move in of Rice for Another BULOG
Perum Bulog Sub Divre Lhokseumawe (Kg)
2019

Bulan/ *Month*	MOVE IN REGIONAL	MOVE IN NASIONAL	TOTAL
(1)	(2)	(3)	(4)
Januari/*January*	0	1,000,000	1,000,000
Pebruari/*February*	0	1,342,011	1,342,011
Maret/*March*	301,600	3,657,989	3,959,589
April/*April*	244,400	0	244,400
Mei/*May*	120,000	0	120,000
Juni/*June*	0	0	0
Juli/*July*	0	0	0
Agustus/*August*	0	1,000,000	1,000,000
September/*September*	0	0	0
Oktober/*October*	0	0	0
November/*November*	0	0	0
Desember/*December*	0	0	0
Jumlah/*Total*	666,000	7,000,000	7,666,000

Sumber : Perum Bulog Sub Divre Lhokseumawe
Source : Regional Division Bulog of Lhokseumawe

https://acehutarakab.bps.go.id

Tabel : 11.9
Table

Pengeluaran Beras Untuk Perum Bulog Lain (MOVE OUT)
Perum Bulog Sub Divre Lhokseumawe (Kg)
Move out of Rice for Another BULOG
Perum Bulog Sub Divre Lhokseumawe (Kg)
2019

Bulan/ *Month*	Pengeluaran Regional/*Regional Move Out*	Pengeluaran Nasional/*National Move Out*	TOTAL
(1)	(2)	(3)	(4)
Januari/*January*	150,000	-	150,000
Pebruari/*February*	-	-	-
Maret/*March*	1,600,000	-	1,600,000
April/*April*	-	-	-
Mei/*May*	-	-	-
Juni/*June*	1,682,000	-	1,682,000
Juli/*July*	-	-	-
Agustus/*August*	-	-	-
September/*September*	-	-	-
Oktober/*October*	-	-	-
November/*November*	350,000	-	350,000
Desember/*December*	-	-	-
Jumlah/*Total*	3,782,000	-	3,782,000

Sumber : Perum Bulog Sub Divre Lhokseumawe
Source : Regional Division Bulog of Lhokseumawe

https://acehutarakab.bps.go.id

12. | SISTEM NERACA REGIONAL
SYSTEM REGIONAL ACCOUNTS

Sektor Lapangan Usaha
Yang Menyumbang PDRB Terbesar
DI KABUPATEN ACEH UTARA

https://acehutarakab.bps.go.id

1.

Pertanian, Kehutanan, dan Perikanan

2017 : **4,522,90** Milliar
2021 : **5,054,11** Milliar

2.

Pertambangan dan Penggalian

2017 : **3,754,90** Milliar
2021 : **3,971,66** Milliar

3.

Perdagangan Besar dan Eceran

2017 : **1,818,17** Milliar
2021 : **1,965,14** Milliar

https://acehutarakab.bps.go.id

Tabel / ***Table***	**12.1**	**Produk Domestik Regional Bruto Atas Dasar Harga Berlaku Menurut Lapangan Usaha di Kabupaten Aceh Utara (Miliar rupiah), 2017 - 2021** / ***Gross Regional Domestic Product at Current Market Prices by Industry in Aceh Utara Regency (Billions rupiahs), 2017 - 2021***			

Lapangan Usaha / ***Industry***	**2017**	**2018**	**2019**	**2020***	**2021****
(1)	(2)	(3)	(4)	(5)	(6)
A Pertanian, Kehutanan, dan Perikanan / *Agriculture, Forestry, and Fishing*	5 987,64	6 381,92	6 714,77	7 164,35	7 492,14
B Pertambangan dan Penggalian/*Mining and Quarrying*	2 883,48	3 352,04	3 476,58	3 103,02	5 370,81
C Industri Pengolahan/*Manufacturing*	1 703,13	1 823,60	1 714,52	1 663,78	1 878,07
D Pengadaan Listrik dan Gas/*Electricity and Gas*	15,53	16,83	18,15	18,79	18,78
E Pengadaan Air; Pengelolaan Sampah, Limbah, dan Daur Ulang/ *Water Supply; Sewerage, Waste Management, and Remediation Activities*	4,03	4,38	5,48	5,49	5,79
F Konstruksi/*Construction*	979,02	1 033,90	1 113,90	1 207,58	1 219,58
G Perdagangan Besar dan Eceran; Reparasi Mobil dan Sepeda Motor/*Wholesale and Retail Trade; Repair of Motor Vehicles and Motorcycles*	2 229,64	2 352,47	2 428,47	2 325,64	2 564,11
H Transportasi dan Pergudangan/*Transportation and Storage*	979,11	953,20	982,37	799,84	996,02
I Penyediaan Akomodasi dan Makan Minum / *Accommodation and Food Service Activities*	91,50	104,22	116,22	118,31	118,51
J Informasi dan Komunikasi / *Information and Communication*	295,60	293,12	309,22	333,61	367,21
K Jasa Keuangan dan Asuransi / *Financial and Insurance Activities*	279,70	291,19	337,26	337,41	338,61
L Real Estat/*Real Estate Activities*	501,22	533,01	580,01	596,51	628,95
M,N Jasa Perusahaan/*Business Activities*	53,63	56,59	59,99	61,29	62,32
O Administrasi Pemerintahan, Pertahanan, dan Jaminan Sosial Wajib/*Public Administration and Defence; Compulsory Social Security*	598,00	645,26	701,86	722,28	788,93
P Jasa Pendidikan/*Education*	302,95	337,87	396,37	443,69	475,75
Q Jasa Kesehatan dan Kegiatan Sosial / *Human Health and Social Work Activities*	400,63	426,38	489,38	553,33	613,86
R,S,T,U Jasa Lainnya/*Other Services Activities*	197,52	209,39	230,39	247,73	252,79
Produk Domestik Regional Bruto / ***Gross Domestic Regional Product***	**17 502,34**	**18 815,38**	**19 674,95**	**19 702,65**	**23 192,24**

Catatan/*Note*	**Perbedaan antara jumlah PDRB 34 Provinsi dan PDB Indonesia antara lain disebabkan oleh diskrepansi statistik/ *The difference between the total of GRDP of 34 Provinces and the GDP of Indonesia due to the statistical discrepancies***
Sumber/*Source*	**2017 -** **BPS, berbagai sensus, survei, dan sumber lain/ *BPS-Statistics Indonesia, various census, survey, and other sources.***
	2018 - **BPS, berbagai sensus, survei, dan sumber lain/ *BPS-Statistics Indonesia, various census, survey, and other sources.***
	2019 - **BPS, berbagai sensus, survei, dan sumber lain/ *BPS-Statistics Indonesia, various census, survey, and other sources.***
	2020 - **BPS, berbagai sensus, survei, dan sumber lain/ *BPS-Statistics Indonesia, various census, survey, and other sources.***
	2021 - **BPS, berbagai sensus, survei, dan sumber lain/ *BPS-Statistics Indonesia, various census, survey, and other sources.***
***angka sementara**	
****angka sangat sementara**	

https://acehutarakab.bps.go.id

Tabel / *Table*	12.2	Produk Domestik Regional Bruto Atas Dasar Harga Konstan 2010 Menurut Lapangan Usaha di Kabupaten Aceh Utara (Miliar rupiah), 2017 - 2021 / *Gross Regional Domestic Product at 2010 Constant Market Prices by Industry in Aceh Utara Regency (Billions rupiahs), 2017 - 2021*			
Lapangan Usaha / ***Industry***	**2017**	**2018**	**2019**	**2020***	**2021****
(1)	(2)	(3)	(4)	(5)	(6)
A Pertanian, Kehutanan, dan Perikanan / *Agriculture, Forestry, and Fishing*	4 522,90	4 702,79	4 894,40	5 046,48	5 054,11
B Pertambangan dan Penggalian/*Mining and Quarrying*	3 754,80	3 957,51	4 155,54	4 494,14	3 971,66
C Industri Pengolahan/*Manufacturing*	1 683,88	1 834,47	1 702,24	1 586,65	1 594,82
D Pengadaan Listrik dan Gas/*Electricity and Gas*	15,23	16,25	17,44	18,29	18,30
E Pengadaan Air; Pengelolaan Sampah, Limbah, dan Daur Ulang/ *Water Supply; Sewerage, Waste Management, and Remediation Activities*	2,55	2,70	3,38	3,35	3,53
F Konstruksi/*Construction*	769,88	792,47	832,24	876,14	872,83
G Perdagangan Besar dan Eceran; Reparasi Mobil dan Sepeda Motor/*Wholesale and Retail Trade; Repair of Motor Vehicles and Motorcycles*	1 818,17	1 887,50	1 947,79	1 850,18	1 965,14
H Transportasi dan Pergudangan/*Transportation and Storage*	840,84	857,93	899,38	703,05	871,07
I Penyediaan Akomodasi dan Makan Minum / *Accommodation and Food Service Activities*	64,18	70,04	75,01	74,11	73,96
J Informasi dan Komunikasi / *Information and Communication*	259,51	264,89	278,32	302,93	332,93
K Jasa Keuangan dan Asuransi / *Financial and Insurance Activities*	193,94	194,83	220,58	221,76	210,49
L Real Estat/*Real Estate Activities*	398,28	414,87	440,29	435,49	458,65
M,N Jasa Perusahaan/*Business Activities*	45,15	47,14	49,09	48,12	48,92
O Administrasi Pemerintahan, Pertahanan, dan Jaminan Sosial Wajib/*Public Administration and Defence; Compulsory Social Security*	446,99	469,55	492,60	476,53	506,33
P Jasa Pendidikan/*Education*	233,34	252,41	274,62	283,11	301,93
Q Jasa Kesehatan dan Kegiatan Sosial / *Human Health and Social Work Activities*	339,47	357,62	392,86	413,07	453,87
R,S,T,U Jasa Lainnya/*Other Services Activities*	155,83	163,47	176,89	184,06	185,57
Produk Domestik Regional Bruto / ***Gross Domestic Regional Product***	**15 544,94**	**16 286,46**	**16 852,70**	**17 017,45**	**16 924,10**

Catatan/***Note***: **Perbedaan antara jumlah PDRB 34 Provinsi dan PDB Indonesia antara lain disebabkan oleh diskrepansi statistik/** ***The difference between the total of GRDP of 34 Provinces and the GDP of Indonesia due to the statistical discrepancies***

Sumber/***Source***:
- **2017 -** BPS, berbagai sensus, survei, dan sumber lain/ *BPS-Statistics Indonesia, various census, survey, and other sources.*
- **2018 -** BPS, berbagai sensus, survei, dan sumber lain/ *BPS-Statistics Indonesia, various census, survey, and other sources.*
- **2019 -** BPS, berbagai sensus, survei, dan sumber lain/ *BPS-Statistics Indonesia, various census, survey, and other sources.*
- **2020 -** BPS, berbagai sensus, survei, dan sumber lain/ *BPS-Statistics Indonesia, various census, survey, and other sources.*
- **2021 -** BPS, berbagai sensus, survei, dan sumber lain/ *BPS-Statistics Indonesia, various census, survey, and other sources.*

***angka sementara**

****angka sangat sementara**

https://acehutarakab.bps.go.id

Tabel / *Table*	12.3	Distribusi Persentase Produk Domestik Regional Bruto Atas Dasar Harga Berlaku Menurut Lapangan Usaha di Kabupaten Aceh Utara, 2017 - 2021 / *Percentage Distribution of Gross Regional Domestic Product at Current Market Prices by Industry in Aceh Utara Regency, 2017 - 2021*			
Lapangan Usaha / ***Industry***	**2017**	**2018**	**2019**	**2020***	**2021****
(1)	(2)	(3)	(4)	(5)	(6)
A Pertanian, Kehutanan, dan Perikanan / *Agriculture, Forestry, and Fishing*	34,21	33,92	34,13	36,36	32,30
B Pertambangan dan Penggalian/*Mining and Quarrying*	16,47	17,82	17,67	15,75	23,16
C Industri Pengolahan/*Manufacturing*	9,73	9,69	8,71	8,44	8,10
D Pengadaan Listrik dan Gas/*Electricity and Gas*	0,09	0,09	0,09	0,10	0,08
E Pengadaan Air; Pengelolaan Sampah, Limbah, dan Daur Ulang/ *Water Supply; Sewerage, Waste Management, and Remediation Activities*	0,02	0,02	0,03	0,03	0,02
F Konstruksi/*Construction*	5,59	5,49	5,66	6,13	5,26
G Perdagangan Besar dan Eceran; Reparasi Mobil dan Sepeda Motor/*Wholesale and Retail Trade; Repair of Motor Vehicles and Motorcycles*	12,74	12,50	12,34	11,80	11,06
H Transportasi dan Pergudangan/*Transportation and Storage*	5,59	5,07	4,99	4,06	4,29
I Penyediaan Akomodasi dan Makan Minum / *Accommodation and Food Service Activities*	0,52	0,55	0,59	0,60	0,51
J Informasi dan Komunikasi / *Information and Communication*	1,69	1,56	1,57	1,69	1,58
K Jasa Keuangan dan Asuransi / *Financial and Insurance Activities*	1,60	1,55	1,71	1,71	1,46
L Real Estat/*Real Estate Activities*	2,86	2,83	2,95	3,03	2,71
M,N Jasa Perusahaan/*Business Activities*	0,31	0,30	0,30	0,31	0,27
O Administrasi Pemerintahan, Pertahanan, dan Jaminan Sosial Wajib/*Public Administration and Defence; Compulsory Social Security*	3,42	3,43	3,57	3,67	3,40
P Jasa Pendidikan/*Education*	1,73	1,80	2,01	2,25	2,05
Q Jasa Kesehatan dan Kegiatan Sosial / *Human Health and Social Work Activities*	2,29	2,27	2,49	2,81	2,65
R,S,T,U Jasa Lainnya/*Other Services Activities*	1,13	1,11	1,17	1,26	1,09
Produk Domestik Regional Bruto / ***Gross Domestic Regional Product***	**100,00**	**100,00**	**100,00**	**100,00**	**100,00**

Catatan/*Note*	**Perbedaan antara jumlah PDRB 34 Provinsi dan PDB Indonesia antara lain disebabkan oleh diskrepansi statistik/ *The difference between the total of GRDP of 34 Provinces and the GDP of Indonesia due to the statistical discrepancies***
Sumber/*Source*	**2017 -** **BPS, berbagai sensus, survei, dan sumber lain/ *BPS-Statistics Indonesia, various census, survey, and other sources.*** **2018 -** **BPS, berbagai sensus, survei, dan sumber lain/ *BPS-Statistics Indonesia, various census, survey, and other sources.*** **2019 -** **BPS, berbagai sensus, survei, dan sumber lain/ *BPS-Statistics Indonesia, various census, survey, and other sources.*** **2020 -** **BPS, berbagai sensus, survei, dan sumber lain/ *BPS-Statistics Indonesia, various census, survey, and other sources.*** **2021 -** **BPS, berbagai sensus, survei, dan sumber lain/ *BPS-Statistics Indonesia, various census, survey, and other sources.***
***angka sementara**	
****angka sangat sementara**	

https://acehutarakab.bps.go.id

Tabel	12.4	Laju Pertumbuhan Produk Domestik Regional Bruto Atas Dasar Harga Konstan 2010 Menurut Lapangan Usaha di Kabupaten Aceh Utara (persen), 2017 - 2021
Table		*Growth Rate of Gross Regional Domestic Product at 2010 Constant Market Prices by Industry in Aceh Utara Regency (percent), 2017 - 2021*

Lapangan Usaha/*Industry*	2017	2018	2019	2020*	2021**
(1)	(2)	(3)	(4)	(5)	(6)
A Pertanian, Kehutanan, dan Perikanan *Agriculture, Forestry, and Fishing*	5,24	3,98	4,07	3,11	0,15
B Pertambangan dan Penggalian/*Mining and Quarrying*	5,99	5,40	5,00	8,15	-11,63
C Industri Pengolahan/*Manufacturing*	-22,62	8,94	-7,21	-6,79	0,51
D Pengadaan Listrik dan Gas/*Electricity and Gas*	11,94	6,69	7,29	4,88	0,07
E Pengadaan Air; Pengelolaan Sampah, Limbah, dan Daur Ulang/ *Water Supply; Sewerage, Waste Management, and Remediation Activities*	10,82	6,17	25,06	-0,95	5,37
F Konstruksi/*Construction*	8,11	2,93	5,02	5,27	-0,38
G Perdagangan Besar dan Eceran; Reparasi Mobil dan Sepeda Motor/*Wholesale and Retail Trade; Repair of Motor Vehicles and Motorcycles*	6,87	3,81	3,19	-5,01	6,21
H Transportasi dan Pergudangan/*Transportation and Storage*	4,33	2,03	4,83	-21,83	23,90
I Penyediaan Akomodasi dan Makan Minum *Accommodation and Food Service Activities*	9,60	9,12	7,11	-1,20	-0,21
J Informasi dan Komunikasi *Information and Communication*	2,20	2,07	5,07	8,84	9,90
K Jasa Keuangan dan Asuransi *Financial and Insurance Activities*	9,93	0,46	13,22	0,53	-5,08
L Real Estat/*Real Estate Activities*	9,61	4,17	6,13	-1,09	5,32
M,N Jasa Perusahaan/*Business Activities*	3,91	4,41	4,15	-1,99	1,66
O Administrasi Pemerintahan, Pertahanan, dan Jaminan Sosial Wajib/*Public Administration and Defence; Compulsory Social Security*	14,46	5,05	4,91	-3,26	6,25
P Jasa Pendidikan/*Education*	11,67	8,18	8,80	3,09	6,65
Q Jasa Kesehatan dan Kegiatan Sosial *Human Health and Social Work Activities*	10,65	5,35	9,85	5,14	9,88
R,S,T,U Jasa Lainnya/*Other Services Activities*	9,89	4,90	8,21	4,05	0,82
Produk Domestik Regional Bruto ***Gross Domestic Regional Product***	**2,30**	**4,77**	**3,48**	**0,98**	**-0,55**

Catatan/*Note*	**Perbedaan antara jumlah PDRB 34 Provinsi dan PDB Indonesia antara lain disebabkan oleh diskrepansi statistik/ *The difference between the total of GRDP of 34 Provinces and the GDP of Indonesia due to the statistical discrepancies***
Sumber/*Source*	**2017 -** **BPS, berbagai sensus, survei, dan sumber lain/ *BPS-Statistics Indonesia, various census, survey, and other sources.***
	2018 - **BPS, berbagai sensus, survei, dan sumber lain/ *BPS-Statistics Indonesia, various census, survey, and other sources.***
	2019 - **BPS, berbagai sensus, survei, dan sumber lain/ *BPS-Statistics Indonesia, various census, survey, and other sources.***
	2020 - **BPS, berbagai sensus, survei, dan sumber lain/ *BPS-Statistics Indonesia, various census, survey, and other sources.***
	2021 - **BPS, berbagai sensus, survei, dan sumber lain/ *BPS-Statistics Indonesia, various census, survey, and other sources.***
***angka sementara**	
****angka sangat sementara**	

https://acehutarakab.bps.go.id

Tabel	12.5	Produk Domestik Regional Bruto Atas Dasar Harga Berlaku Menurut Jenis Pengeluaran di Kabupaten Aceh Utara (Miliar rupiah), 2017 - 2021
Table		*Gross Regional Domestic Product at Current Market Prices by Type of Expenditure in Aceh Utara Regency (Billions rupiahs), 2017 - 2021*

Lapangan Usaha *Industry*	2017	2018	2019	2020*	2021**
(1)	(2)	(3)	(4)	(5)	(6)
Pengeluaran Konsumsi Rumah Tangga	10,018.04	10,546.86	11,190.66	11,252.34	12,175.34
Pengeluaran Konsumsi LNPRT	342.29	379.62	418.28	429.83	434.31
Pengeluaran Konsumsi Pemerintah	2,726.20	2,742.12	2,848.28	2,650.74	2,899.02
Pembentukan Modal Tetap Bruto	5,288.98	5,759.57	6,236.21	6,588.65	7,244.57
Perubahan Inventori	183.10	259.61	218.10	94.51	53.53
Net Ekspor Barang dan Jasa	-1,056.26	-872.39	-1,236.58	-1,313.43	385.47
Produk Domestik Regional Bruto *Gross Domestic Regional Product*	**17,502.34**	**18,815.38**	**19,674.95**	**19,702.65**	**23,192.24**

Catatan/*Note*	Perbedaan antara jumlah PDRB 34 Provinsi dan PDB Indonesia antara lain disebabkan oleh diskrepansi statistik/ *The difference between the total of GRDP of 34 Provinces and the GDP of Indonesia due to the statistical discrepancies*
Sumber/*Source*	2017 - BPS, berbagai sensus, survei, dan sumber lain/ *BPS-Statistics Indonesia, various census, survey, and other sources.*
	2018 - BPS, berbagai sensus, survei, dan sumber lain/ *BPS-Statistics Indonesia, various census, survey, and other sources.*
	2019 - BPS, berbagai sensus, survei, dan sumber lain/ *BPS-Statistics Indonesia, various census, survey, and other sources.*
	2020 - BPS, berbagai sensus, survei, dan sumber lain/ *BPS-Statistics Indonesia, various census, survey, and other sources.*
	2021 - BPS, berbagai sensus, survei, dan sumber lain/ *BPS-Statistics Indonesia, various census, survey, and other sources.*
*angka sementara	

https://acehutarakab.bps.go.id

Tabel	12.6	Produk Domestik Regional Bruto Atas Dasar Harga Konstan Menurut Jenis Pengeluaran di Kabupaten Aceh Utara (Miliar rupiah), 2017 - 2021
Table		*Gross Regional Domestic Product at at 2010 Constant Market Prices by Type of Expenditure in Aceh Utara Regency (Billions rupiahs), 2017 - 2021*

Lapangan Usaha *Industry*	2017	2018	2019	2020*	2021**
(1)	(2)	(3)	(4)	(5)	(6)
Pengeluaran Konsumsi Rumah Tangga	7,639.32	7,907.84	8,172.49	8,081.07	8,025.71
Pengeluaran Konsumsi LNPRT	240.10	258.12	283.11	280.68	281.13
Pengeluaran Konsumsi Pemerintah	2,102.05	2,144.59	2,221.18	2,039.63	2,040.61
Pembentukan Modal Tetap Bruto	4,352.80	4,550.20	4,802.87	5,048.65	5,049.63
Perubahan Inventori	37.07	82.84	109.66	90.39	25.76
Net Ekspor Barang dan Jasa	1,173.61	1,342.86	1,263.39	1,477.04	1,501.25
Produk Domestik Regional Bruto ***Gross Domestic Regional Product***	**15,544.94**	**16,286.46**	**16,852.70**	**17,017.45**	**16,924.10**

Catatan/*Note*	**Perbedaan antara jumlah PDRB 34 Provinsi dan PDB Indonesia antara lain disebabkan oleh diskrepansi statistik/** ***The difference between the total of GRDP of 34 Provinces and the GDP of Indonesia due to the statistical discrepancies***
Sumber/*Source*	**2017 -** **BPS, berbagai sensus, survei, dan sumber lain/** ***BPS-Statistics Indonesia, various census, survey, and other sources.***
	2018 - **BPS, berbagai sensus, survei, dan sumber lain/** ***BPS-Statistics Indonesia, various census, survey, and other sources.***
	2019 - **BPS, berbagai sensus, survei, dan sumber lain/** ***BPS-Statistics Indonesia, various census, survey, and other sources.***
	2020 - **BPS, berbagai sensus, survei, dan sumber lain/** ***BPS-Statistics Indonesia, various census, survey, and other sources.***
	2021 - **BPS, berbagai sensus, survei, dan sumber lain/** ***BPS-Statistics Indonesia, various census, survey, and other sources.***
***angka sementara**	
****angka sangat sementara**	

https://acehutarakab.bps.go.id

13. PERBANDINGAN ANTARA KABUPATEN / KOTA
REGENCY / MUNICIPAL COMPARISON

3 KABUPATEN / KOTA DENGAN IPM TERTINGGI DAN PRESENTASE PENDUDUK TERMISKIN DI PROVINSI ACEH TAHUN 2021

https://acehutarakab.bps.go.id

LANGSA

IPM 77,44

Presentase Penduduk Miskin

7,61

LHOKSEUMAWE

IPM 77,57

Presentase Penduduk Miskin

10,96

BANDA ACEH

IPM 85,71

Presentase Penduduk Miskin

11,16

ACEH UTARA

POSISI **14** DENGAN NILAI IPM **19,46**

POSISI **14** PERSENTASE PENDUDUK MISKIN DENGAN NILAI **19,46**

https://acehutarakab.bps.go.id

Tabel 13.1 / ***Table***

Tingkat Pengangguran Terbuka (TPT) dan Tingkat Partisipasi Angkatan Kerja (TPAK) Menurut Kabupaten/Kota di Provinsi Aceh, 2019-2021

Unemployment Rate (UR) and Labor Force Participation Rate (LFPR) by Regency/Municipality in Aceh Province, 2019-2021

Kabupaten/Kota *Regency/Municipality*	TPT/*UR*			TPAK/ *LFPR*		
	2019	2020	2021	2019	2020	2021
(1)	(2)	(3)	(4)	(5)	(6)	(7)
Kabupaten/*Regency*						
Simeulue	5,82	5,47	5.71	62,50	70,37	71.15
Aceh Singkil	8,58	8,24	8.36	59,09	61,97	62.85
Aceh Selatan	6,54	6,54	6.46	59,00	61,41	60.85
Aceh Tenggara	3,45	5,72	6.43	67,41	71,33	69.62
Aceh Timur	7,61	7,26	7.13	59,37	61,92	59.48
Aceh Tengah	2,65	3,05	2.61	72,50	79,96	76.30
Aceh Barat	7,41	7,30	7.09	60,90	59,41	60.05
Aceh Besar	7,67	7,62	7.70	56,18	60,02	61.67
Pidie	6,83	6,45	7.28	63,05	65,55	60.29
Bireuen	3,83	4,12	4.32	66,88	67,06	65.91
Aceh Utara	**8,65**	**8,56**	**8.31**	**61,17**	**60,31**	**58.47**
Aceh Barat Daya	4,29	3,93	4.04	58,02	57,58	57.91
Gayo Lues	1,74	2,01	1.84	75,12	86,36	78.99
Aceh Tamiang	6,04	7,97	5.87	65,07	64,84	66.43
Nagan Raya	5,35	5,11	4.99	61,54	66,61	64.99
Aceh Jaya	4,18	4,08	3.47	71,19	75,32	72.59
Bener Meriah	1,03	1,35	1.24	77,05	82,52	77.53
Pidie Jaya	4,34	6,58	3.57	60,21	62,13	57.77
Kota/*Municipality*						
Banda Aceh	6,89	9,54	8.94	61,13	61,54	63.00
Sabang	4,60	4,81	3.56	72,40	71,55	63.71
Langsa	7,69	9,75	7.21	67,24	66,58	67.04
Lhokseumawe	11,01	11,99	11.16	61,94	63,17	63.91
Subulussalam	7,25	6,93	6.26	64,43	64,18	63.78
Aceh	6.17	6.59	6.30	63.13	65.10	63.78

Sumber/*Source*: **BPS, Survei Angkatan Kerja Nasional (Sakernas) Agustus/ *BPS-Statistics Indonesia, August National Labor Force Survey***

https://acehutarakab.bps.go.id

Tabel	13.2	Laju Pertumbuhan Produk Domestik Regional Bruto Atas Dasar Harga Konstan 2010 Menurut Kabupaten/Kota di Provinsi Aceh (persen), 2017 - 2021
Table		*Growth Rate of Gross Regional Domestic Product at 2010 Constant Market Prices by Regency/Municipality in Aceh Province (percent), 2017 - 2021*

NO	Kabupaten/Kota *Regency/Municipality*	2017	2018	2019	2020*	2021**
(1)	(2)	(3)	(4)	(5)	(6)	(7)
1	Simeuleue	4.42	4.24	4.60	0.12	2.85
2	Aceh Singkil	3.92	3.98	3.99	-1.01	3.90
3	Aceh Selatan	3.93	4.53	4.43	-0.05	2.46
4	Aceh Tenggara	5.03	3.26	4.23	-0.17	1.48
5	Aceh Timur	4.34	4.20	4.42	1.54	1.94
6	Aceh Tengah	4.05	4.22	3.51	-1.18	3.21
7	Aceh Barat	13.23	10.14	4.99	1.88	5.67
8	Aceh Besar	4.01	3.78	4.35	0.39	2.44
9	Pidie	4.42	4.16	4.43	-0.12	2.63
10	Bireun	4.23	4.22	5.00	-1.02	4.13
11	**Aceh Utara**	**2.30**	**4.77**	**3.48**	**0.98**	**-0.55**
12	Aceh Barat Daya	4.46	4.61	4.75	-0.65	2.88
13	Gayo Lues	4.70	1.28	1.26	0.88	2.32
14	Aceh Tamiang	4.00	4.25	4.55	0.42	0.88
15	Nagan Raya	3.95	4.29	6.77	3.36	5.34
16	Aceh Jaya	4.00	4.04	3.75	-0.62	2.59
17	Bener Meriah	4.09	4.16	4.32	0.09	3.15
18	Pidie Jaya	5.80	4.63	4.08	-0.79	2.03
19	Banda Aceh	3.39	4.45	4.13	-3.39	5.53
20	Sabang	6.07	5.87	5.82	-1.29	2.67
21	Langsa	4.43	4.33	4.39	-1.12	4.23
22	Lhokseumawe	2.19	3.78	3.98	-1.80	3.84
23	Subulussalam	4.93	4.42	4.42	1.97	3.87
	Provinsi Aceh	**4.18**	**4.61**	**4.14**	**-0.37**	**2.79**

Catatan/*Note*	**Perbedaan antara jumlah PDRB 34 Provinsi dan PDB Indonesia antara lain disebabkan oleh diskrepansi statistik/ *The difference between the total of GRDP of 34 Provinces and the GDP of Indonesia due to the statistical discrepancies***
Sumber/*Source*	**2017 -** **BPS, berbagai sensus, survei, dan sumber lain/ *BPS-Statistics Indonesia, various census, survey, and other sources.***
	2018 - **BPS, berbagai sensus, survei, dan sumber lain/ *BPS-Statistics Indonesia, various census, survey, and other sources.***
	2019 - **BPS, berbagai sensus, survei, dan sumber lain/ *BPS-Statistics Indonesia, various census, survey, and other sources.***
	2020 - **BPS, berbagai sensus, survei, dan sumber lain/ *BPS-Statistics Indonesia, various census, survey, and other sources.***
	2021 - **BPS, berbagai sensus, survei, dan sumber lain/ *BPS-Statistics Indonesia, various census, survey, and other sources.***
***angka sementara**	
****angka sangat sementara**	

https://acehutarakab.bps.go.id

Tabel / ***Table*** **13.3**

Jumlah (dalam ribu) dan Persentase Penduduk Miskin Menurut Kabupaten/Kota di Provinsi Aceh, 2020 dan 2021

Number and Percentage of Poor Population by Regency/City in Aceh Province, 2020 and 2021

Kabupaten/Kota *Regency/Municipality*	Jumlah Penduduk Miskin *Number of Poor Population (dalam ribu)*		Persentase Penduduk Miskin *Percentage of Poor Population*	
	2020	2021	2020	2021
(1)	(2)	(3)	(4)	(5)
Kabupaten/*Regency*				
Simeulue	17.34	18.25	18.49	18.98
Aceh Singkil	25.43	25.48	20.20	20.36
Aceh Selatan	30.91	32.25	12.87	13.18
Aceh Tenggara	28.98	29.31	13.21	13.41
Aceh Timur	62.34	63.69	14.08	14.45
Aceh Tengah	32.48	32.72	15.08	15.26
Aceh Barat	39.06	39.83	18.34	18.81
Aceh Besar	59.70	60.26	13.84	14.05
Pidie	86.39	88.53	19.23	19.59
Bireuen	62.42	63.02	13.06	13.25
Aceh Utara	**106.41**	**109.49**	**17.02**	**17.43**
Aceh Barat Daya	24.21	25.06	15.93	16.34
Gayo Lues	18.42	18.61	19.32	19.64
Aceh Tamiang	38.93	40.03	13.08	13.34
Nagan Raya	29.99	30.71	17.70	18.23
Aceh Jaya	12.11	12.63	12.87	13.23
Bener Meriah	28.00	28.69	18.89	19.16
Pidie Jaya	31.39	31.79	19.19	19.55
Kota/*Municipality*				
Banda Aceh	18.97	20.95	6.90	7.61
Sabang	5.27	5.33	14.94	15.32
Langsa	18.65	19.78	10.44	10.96
Lhokseumawe	22.69	23.38	10.80	11.16
Subulussalam	14.46	14.46	17.60	17.65
Provinsi Aceh	**819.44**	**834.24**	**14.99**	**15.33**

Sumber/*Source* : **BPS, Survei Sosial Ekonomi Nasional Maret/*BPS-Statistics Indonesia, March National Socioeconomic Survey***

https://acehutarakab.bps.go.id

Tabel	13.4	Indeks Pembangunan Manusia Menurut Kabupaten/Kota di Provinsi Aceh, 2017 - 2021			
Table		*Human Development Index by Regency/Municipality in Aceh Province, 2017 - 2021*			
Kabupaten/Kota *Regency/Municipality*	**2017**	**2018**	**2019**	**2020**	**2021**
	(2)	(3)	(4)	(5)	(6)
SIMEULUE	64.41	64.74	65.70	66.03	66.41
ACEH SINGKIL	67.37	68.02	68.91	68.94	69.22
ACEH SELATAN	65.03	65.92	66.90	67.12	67.44
ACEH TENGGARA	68.09	68.67	69.36	69.37	69.44
ACEH TIMUR	66.32	66.82	67.39	67.63	67.83
ACEH TENGAH	72.19	72.64	73.14	73.24	73.37
ACEH BARAT	70.20	70.47	71.22	71.38	71.67
ACEH BESAR	72.00	72.73	73.55	73.56	73.58
PIDIE	69.52	69.93	70.41	70.63	70.70
BIREUEN	71.11	71.37	72.27	72.28	72.33
ACEH UTARA	**67.67**	**68.36**	**69.22**	**69.33**	**69.46**
ACEH BARAT DAYA	65.09	65.67	66.56	66.75	66.99
GAYO LUES	65.01	65.88	66.87	67.22	67.56
ACEH TAMIANG	67.99	68.45	69.23	69.24	69.48
NAGAN RAYA	67.78	68.15	69.11	69.18	69.31
ACEH JAYA	68.07	68.83	69.74	69.75	69.84
BENER MERIAH	71.89	72.14	72.97	72.98	73.27
PIDIE JAYA	71.73	72.12	72.87	73.20	73.60
BANDA ACEH	83.95	84.37	85.07	85.41	85.71
SABANG	74.10	74.82	75.77	75.78	76.11
LANGSA	75.89	76.34	77.16	77.17	77.44
LHOKSEUMAWE	76.34	76.62	77.30	77.31	77.57
SUBULUSSALAM	62.88	63.48	64.46	64.93	65.27

Sumber/*Source* **Badan Pusat Statistik Provinsi Aceh / *Aceh Provincial Statistics Agency***

https://acehutarakab.bps.go.id

https://acehutarakab.bps.go.id

ST2023
SENSUS PERTANIAN

BerAKHLAK
Berorientasi Pelayanan Akuntabel Kompeten
Harmonis Loyal Adaptif Kolaboratif

DATA

MENCERDASKAN BANGSA

----- *Enlighteen The Nation* -----

https://acehutarakab.bps.go.id

Badan Pusat Statistik Kabupaten Aceh Utara
Jalan Banda Aceh - Medan km 295, 7 Desa Alue Drien No. 62 - Landing
Lhoksukon Barat | Telp/Fax. (0645) 8454005
E-mail : bps1111@bps.go.id | Website : acehutarakab.bps.go.id

9 772442 654004