

No. Katalog: 1102001.3506




# KABUPATEN KEDIRI

## DALAM ANGKA 2022

*Kediri Regency in Figures 2022*



**BADAN PUSAT STATISTIK  
KABUPATEN KEDIRI**  
*BPS-Statistics of Kediri Regency*








# **KABUPATEN KEDIRI**

## **DALAM ANGKA 2022**

*Kediri Regency in Figures 2022*



**KABUPATEN KEDIRI DALAM ANGKA**  
***Kediri Regency in Figures***  
**2022**

ISSN	: 0215-5583
No. Publikasi/ <i>Publication Number</i>	: 35060.2201
Katalog / <i>Catalog</i>	: 1102001.3506
Ukuran Buku/ <i>Book Size</i>	: 14,8 cm x 21 cm
Jumlah Halaman/ <i>Number of Pages</i>	: liv + 647 hal/ <i>pages</i>
Naskah/ <i>Manuscript</i>	: BPS Kabupaten Kediri <i>BPS-Statistics of Kediri Regency</i>
Penyunting/ <i>Editor</i>	: BPS Kabupaten Kediri <i>BPS-Statistics of Kediri Regency</i>
Gambar Kover/ <i>Cover Design</i>	: Seksi Integrasi Pengolahan dan Diseminasi Statistik <i>Section of Integration Processing and Statistics Dissemination</i>
Ilustrasi Kover/ <i>Cover Illustration</i>	: Monumen Simpang Lima Gumul/ <i>Monumen Simpang Lima Gumul</i>
Diterbitkan oleh/ <i>Published by</i>	: © BPS Kabupaten Kediri/ <i>BPS-Statistics of Kediri Regency</i>
Dicetak oleh/ <i>Printed by</i>	: UD. Anggraini
Sumber Ilustrasi/ <i>Source of Illustration</i>	: canva.com

Dilarang mengumumkan, mendistribusikan, mengomunikasikan, dan/atau menggandakan sebagian atau seluruh isi buku ini untuk tujuan komersil tanpa izin tertulis dari Badan Pusat Statistik.

*Prohibited to announce, distribute, communicate, and/or copy part or all of this book for commercial purpose without permission from BPS-Statistics Indonesia.*



**TIM PENYUSUN**  
***Drafting Team***

**KABUPATEN KEDIRI DALAM ANGKA**  
***Kediri Regency in Figures***  
**2022**

**Pengarah / Referrers:**

Ir. Firda

Kepala BPS Kabupaten Kediri / *Chief Statistician of Kediri Regency*

**Penanggung Jawab/ Persons in Charge:**

1. Mohammad Arief Aji Nugroho, S.ST, MM  
Ketua Tim Diseminasi Pengolahan Data dan Jaringan / *Team Leader for Dissemination, Data Processing and Networking*
2. Yudi Kurniawan, SE.  
Ketua Sub Tim Diseminasi Pengolahan Data dan Jaringan / *Sub Team Leader for Dissemination, Data Processing and Networking*

**Penyunting/Editor :**

1. Mohammad Arief Aji Nugroho, S.ST, MM  
Ketua Tim Diseminasi Pengolahan Data dan Jaringan / *Team Leader for Dissemination, Data Processing and Networking*
2. Yudi Kurniawan, SE.  
Ketua Sub Tim Diseminasi Pengolahan Data dan Jaringan / *Sub Team Leader for Dissemination, Data Processing and Networking*

**Penulis dan Pengolah Data / Writer and Data Processing :**

1. Bitasari Pascalisa, SST.  
Statistisi Pertama/ *First Statistician*
2. Irdina Junaida, S.Tr.Stat.  
Statistisi Pelaksana/ *Executor Statistician*

**Pengumpul Data / Data Collector :**

1. Bitasari Pascalisa, SST.  
Statistisi Pertama / *First Statistician*
2. Irdina Junaida, S.Tr.Stat.  
Statistisi Pelaksana/ *Executor Statistician*

**Desain Kover / Cover Design :**

1. Dyah Permata Ardyani, S.Tr.Stat.  
CPNS BPS / *Candidates for Civil Servants of BPS*
2. Novira Laily Husna, S.Tr.Stat.  
CPNS BPS / *Candidates for Civil Servants of BPS*

3. Dimas Prayogo, S.Tr.Stat.  
CPNS BPS / *Candidates for Civil Servants of BPS*
4. Haidar Nabil Musthofa, S.Tr.Stat.  
CPNS BPS / *Candidates for Civil Servants of BPS*
5. Yanuar Krisna Pamuja, S.Tr.Stat.  
CPNS BPS / *Candidates for Civil Servants of BPS*

**Infografis / Infographics :**

1. Dyah Permata Ardyani, S.Tr.Stat.  
CPNS BPS / *Candidates for Civil Servants of BPS*
2. Novira Laily Husna, S.Tr.Stat.  
CPNS BPS / *Candidates for Civil Servants of BPS*
3. Dimas Prayogo, S.Tr.Stat.  
CPNS BPS / *Candidates for Civil Servants of BPS*
4. Haidar Nabil Musthofa, S.Tr.Stat.  
CPNS BPS / *Candidates for Civil Servants of BPS*
5. Yanuar Krisna Pamuja, S.Tr.Stat.  
CPNS BPS / *Candidates for Civil Servants of BPS*

**Tata Letak / Layout :**

1. Bitasari Pascalisa, SST.  
Statistisi Pertama / *First Statistician*
2. Irdina Junaida, S.Tr.Stat.  
Statistisi Pelaksana/ *Executor Statistician*

## KONTRIBUTOR DATA

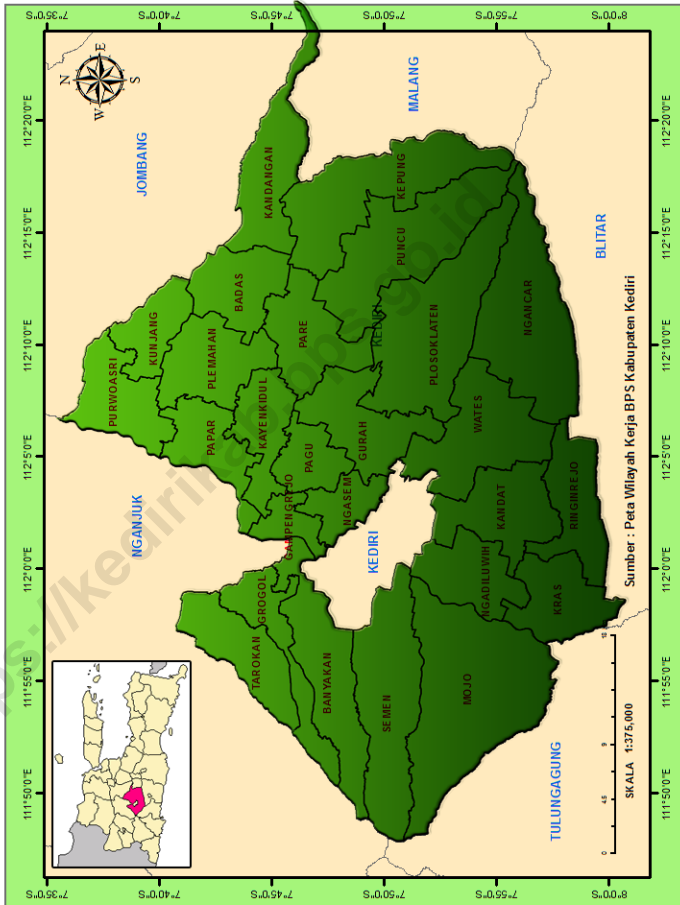
### *Data Contributor*

1. BPS Kota Kediri
2. BPS Provinsi Jawa Timur
3. Dinas Kesehatan Kabupaten Kediri
4. Dinas Pariwisata dan Kebudayaan Kabupaten Kediri
5. Dinas Pengendalian Penduduk, Keluarga Berencana Pemberdayaan Perempuan Dan Perlindungan Anak Kabupaten Kediri
6. Dinas Kependudukan Dan Pencatatan Sipil Kabupaten Kediri
7. Dinas Pemberdayaan Masyarakat Dan Pemerintahan Desa Kabupaten Kediri
8. Dinas Sosial Kabupaten Kediri
9. Dinas Penanaman Modal Dan Pelayanan Terpadu Satu Pintu Kabupaten Kediri
10. Dinas Koperasi Dan Usaha Mikro Kabupaten Kediri
11. Dinas Perdagangan Kabupaten Kediri
12. Dinas Tenaga Kerja Kabupaten Kediri
13. Dinas Komunikasi & Informatika Kabupaten Kediri
14. Dinas Pekerjaan Umum Dan Penataan Ruang Kabupaten Kediri
15. Dinas Perhubungan Kabupaten Kediri
16. Dinas Ketahanan Pangan Dan Peternakan Kabupaten Kediri
17. Dinas Pertanian Dan Perkebunan Kabupaten Kediri
18. Dinas Perikanan Kabupaten Kediri
19. Dinas Pendidikan Kabupaten Kediri
20. Dinas Pendidikan Provinsi Jawa Timur (Regional Kediri)
21. Badan Kepegawaian Daerah Kabupaten Kediri
22. Badan Pengelolaan Keuangan Dan Aset Daerah Kabupaten Kediri
23. Badan Pendapatan Daerah Kabupaten Kediri
24. Balai Pengujian Kendaraan Bermotor Kediri
25. Sekretariat DPRD Kabupaten Kediri
26. Bank Indonesia Kediri
27. OJK Kediri
28. Kantor Kejaksaan Negeri Kabupaten Kediri
29. Kantor Kementerian Agama Kabupaten Kediri
30. Kantor Pelayanan Perbendaharaan Negara Kediri
31. Badan Pertanahan Kabupaten Kediri
32. Kepolisian Resort Kediri
33. Kepolisian Resort Kota Kediri
34. Lembaga Pemasarakatan Klas II A Kediri
35. Palang Merah Indonesia Kediri
36. Pengadilan Agama Kabupaten Kediri
37. Pengadilan Negeri Kabupaten Kediri
38. Perum BULOG Cabang Kediri
39. Perum Perhutani Unit II Jatim
40. PT PLN (PERSERO) APJ Kediri dan Mojokerto (Sooko)
41. PT Pos Indonesia (Persero) Kantor Pos Kediri
42. PDAM Kabupaten Kediri



# PETA WILAYAH KABUPATEN KEDIRI

## MAP OF KEDIRI REGENCY







**KEPALA BPS KABUPATEN KEDIRI**  
**CHIEF STATISTICIAN OF KEDIRI REGENCY**



**Ir. FIRDA**





## KATA PENGANTAR

Puji syukur kami panjatkan ke hadirat Tuhan YME atas perkenanNYA sehingga kami dapat dengan lancar dan tepat waktu menyelesaikan satu dari kewajiban institusional kami ini.

Kabupaten Kediri Dalam Angka 2022 merupakan publikasi tahunan yang diterbitkan oleh BPS Kabupaten Kediri. Disadari bahwa publikasi ini belum sepenuhnya memenuhi harapan pihak pemakai data khususnya para perencana, namun diharapkan dapat membantu melengkapi penyusunan rencana pembangunan di Kabupaten Kediri.

Publikasi ini dapat terwujud berkat kerja sama dan bantuan dari berbagai pihak baik instansi pemerintah maupun swasta. Kepada semua pihak yang telah memberikan bantuan disampaikan penghargaan dan terima kasih yang sebesar-besarnya.

Walaupun publikasi ini telah disiapkan sebaik-baiknya, namun disadari masih ada kekurangan dan kesalahan yang terjadi. Untuk perbaikan publikasi ini, tanggapan dan saran yang bersifat konstruktif dari para pemakai sangat diharapkan.

Kediri, Februari 2022  
Kepala BPS  
Kabupaten Kediri



**Ir. FIRDA**



## PREFACE

*Praise our thanks to God that we earn safely finish one of our institutional duties.*

*Kediri Regency in Figures 2022 is an annual publication written by BPS-Statistics of Kediri Regency. Honestly, this publication has not perfect yet and has not filled the user's hope, especially for the planners yet, but hopely it can help to equip compilation of development planning in Kediri Regency.*

*This comprehensive publication has been made possible with the assistance and contribution from several governmental institutions and private organizations. To all parties who have been involved in the preparation of this publication, I would like to express my sincerest appreciation and gratitude.*

*Comments and constructive suggestions for the improvement of this publication are always welcome.*

Kediri, February 2022  
Chief Statistician of  
Kediri Regency



**Ir. FIRDA**



## DAFTAR ISI / CONTENTS

	Halaman <i>Page</i>
Kata Pengantar/ <i>Preface</i> .....	xi
Daftar Isi/ <i>Contents</i> .....	xiii
Daftar Tabel/ <i>List of Tables</i> .....	xiv
Daftar Gambar/ <i>List of Figures</i> .....	xliv
Daftar Singkatan/ <i>List of Abbreviations</i> .....	I
Statistik Kunci/ <i>Key Statistics</i> .....	lii
1. Geografi dan Iklim/ <i>Geography and Climate</i> .....	1
2. Pemerintahan/ <i>Government</i> .....	51
3. Penduduk dan Ketenagakerjaan/ <i>Population and Employment</i> .....	101
4. Sosial dan Kesejahteraan Rakyat/ <i>Social and Welfare</i> .....	141
5. Pertanian, Kehutanan, Peternakan, dan Perikanan/ <i>Agriculture, Forestry, Livestock, and Fishery</i> .....	291
6. Industri, Pertambangan, dan Energi/ <i>Industry, Mining, and Energy</i> .....	401
7. Pariwisata/ <i>Tourism</i> .....	421
8. Transportasi dan Komunikasi/ <i>Transportation and Communication</i> .....	439
9. Perbankan, Koperasi, dan Harga-harga/ <i>Banking, Cooperative, dan Prices</i> .....	469
10. Pengeluaran Penduduk/ <i>Population Expenditure</i> .....	543
11. Perdagangan/ <i>Trade</i> .....	557
12. Sistem Neraca Regional/ <i>System of Regional Accounts</i> .....	581
13. Perbandingan Antar Kabupaten/Kota/ <i>Regency/Municipal Comparison</i>	611

## DAFTAR TABEL/LIST OF TABLES

		Halaman <i>Page</i>
<b>1.</b>	<b>GEOGRAFI DAN IKLIM/GEOGRAPHY AND CLIMATE .....</b>	<b>1</b>
<b>1.1</b>	<b>KEADAAN GEOGRAFI .....</b>	<b>14</b>
	<b><i>GEOGRAPHY CONDITION .....</i></b>	<b>14</b>
1.1.1	Luas Daerah dan Jumlah Pulau Kabupaten Kediri Menurut Kecamatan, 2021 .....	14
	<i>Total Area and Number of Islands in Kediri Regency by Subdistrict, 2021 .....</i>	14
1.1.2	Tinggi Wilayah Kecamatan dan Jarak ke Ibukota Kabupaten, 2021 ..	16
	<i>Subdistrict Altitude and Distance to the Regency Capital, 2021 .....</i>	16
1.1.3	Luas Wilayah Kabupaten Kediri Menurut Kecamatan, Lahan Sawah dan Bukan Sawah (Ha), 2020 - 2021 .....	17
	<i>Area of Kediri Regency Based on Subdistrict, Rice and Non-Rice Fields (Ha), 2020 - 2021 .....</i>	17
1.1.4	Luas Baku Lahan Sawah di Kabupaten Kediri Menurut Kecamatan dan Jenis Irigasi (Ha), 2020 - 2021 .....	18
	<i>Size of Wetland Standard in Kediri Regency by Subdistrict and Type of Irrigation (Ha), 2020 - 2021 .....</i>	18
1.1.5	Luas Lahan Pertanian Bukan Sawah di Kabupaten Kediri Menurut Kecamatan dan Penggunaannya (Ha), 2020 -2021 .....	19
	<i>Area of Non-Paddy Agricultural Land in Kediri Regency by Subdistrict and Its Use (Ha), 2020 - 2021 .....</i>	19
1.1.6	Luas Wilayah Kabupaten Kediri Menurut Kecamatan, Lahan Pertanian dan Bukan Pertanian (Ha), 2020 - 2021 .....	22
	<i>Area of Kediri Regency by District, Agricultural and Non-Agricultural Land (Ha), 2020 - 2021 .....</i>	22
1.1.7	Sungai Utama di Kabupaten Kediri Menurut Daerah Irigasi, Kecamatan yang dilintasi, Panjang Sungai dan Debit Air, 2021 .....	23
	<i>Main River in Kediri Regency According to Irrigation Area, Crossed Subdistrict, River Length and Water Debit, 2021 .....</i>	23
1.1.8	Estimasi Koordinat Kantor Kecamatan di Kabupaten Kediri, 2021 .....	26
	<i>Coordinate Estimation of Subdistrict Office in Kediri Regency, 2021 .....</i>	26

	Halaman Page
1.1.9	Penerbitan Surat Keputusan Hak Atas Tanah di Kabupaten Kediri menurut Bulan dan Jenisnya, 2020 - 2021 ..... 27 <i>Land Rights Decision Letter in Kediri Regency by Month and Type, 2020 - 2021</i> ..... 27
1.1.10	Jumlah Produksi Sertifikat Tanah yang tidak melalui Surat Keputusan di Kabupaten Kediri, 2020 - 2021 ..... 29 <i>Number of Land Certificate Production which is not through Decree in Kediri Regency, 2020 - 2021</i> ..... 29
1.1.11	Jumlah Produksi Sertifikat Tanah yang tidak melalui Surat Keputusan di Kabupaten Kediri menurut Bulan Kalender, 2020-2021 ..... 31 <i>Number of Land Certificate Production which is not through Decree in Kediri Regency by Month, 2020-2021</i> ..... 31
1.1.12	Perkembangan Hasil Bidang Tataguna Tanah di Kabupaten Kediri, 2017 - 2021 ..... 43 <i>The Progress of Land Exploitation Results in Kediri Regency, 2017 - 2021</i> ..... 43
1.1.13	Perkembangan Bidang Pengukuran dan Pendaftaran Tanah di Kabupaten Kediri, 2017 - 2021 ..... 44 <i>Progress of Measurement and Land Registration in Kediri Regency, 2017 - 2021</i> ..... 44
<b>1.2</b>	<b>KEADAAN IKLIM ..... 46</b> <b>CLIMATE CONDITION ..... 46</b>
1.2.1	Pengamatan Unsur Iklim Menurut Bulan di Kabupaten Kediri, 2021 ..... 46 <i>Observation of Climate Elements By Months at Kediri Regency, 2021 ...</i> ..... 46
1.2.2	Jumlah Curah Hujan di Kabupaten Kediri Menurut Bulan Kalender (mm), 2017 - 2021 ..... 49 <i>Number of Rainfall in Kediri Regency According to Calendar Month, 2017 - 2021</i> ..... 49
1.2.3	Jumlah Hari Hujan di Kabupaten Kediri Menurut Bulan Kalender, 2017 - 2021 ..... 50 <i>Number of Rain Days in Kediri Regency by Calendar Month, 2017 - 2021</i> ..... 50

	Halaman Page
<b>2. PEMERINTAHAN/GOVERNMENT .....</b>	<b>51</b>
<b>2.1 WILAYAH ADMINISTRATIF .....</b>	<b>60</b>
<b>ADMINISTRATIVE AREA .....</b>	<b>60</b>
2.1.1 Jumlah Desa <sup>1</sup> /Kelurahan di Kabupaten Kediri Menurut Kecamatan 2017-2021 .....	60
<i>Number of Villages<sup>1</sup>/Kelurahan in Kediri Regency by Subdistrict, 2017- 2021 .....</i>	<i>60</i>
2.1.2 Jumlah Rukun Warga dan Rukun Tetangga di Kabupaten Kediri Menurut Kecamatan 2020-2021 .....	61
<i>Number of Hamlet and Neighbourhood in Kediri Regency by Subdistrict, 2020-2021 .....</i>	<i>61</i>
2.1.3 Jumlah Perangkat Desa di Kabupaten Kediri Menurut Kecamatan, 2020-2021 .....	62
<i>Number of Village Officials in Kediri Regency by Subdistrict, 2020- 2021 .....</i>	<i>62</i>
<b>2.2 DEWAN PERWAKILAN RAKYAT DAERAH .....</b>	<b>64</b>
<b>REGIONAL HOUSE OF REPRESENTATIVE .....</b>	<b>64</b>
2.2.1 Jumlah Anggota Dewan Perwakilan Rakyat Daerah Menurut Partai Politik dan Jenis Kelamin di Kabupaten Kediri (Pemilu 2019-2024), 2021 .....	64
<i>Number of Regional House of Representatives's Members by Political Parties and Sex in Kediri Regency (Election 2019-2024), 2021 .....</i>	<i>64</i>
2.2.2 Hasil-hasil yang dicapai DPRD Kabupaten Kediri, 2012-2021 .....	65
<i>The results achieved DPRD Kediri Regency, 2012-2021 .....</i>	<i>65</i>
2.2.3 Frekuensi Kegiatan Dewan Perwakilan Rakyat Daerah Kabupaten Kediri, 2017-2021 .....	66
<i>Frequency of Kediri Regency Representative Council's Activities, 2017- 2021 .....</i>	<i>66</i>
<b>2.3 SUMBER DAYA MANUSIA.....</b>	<b>69</b>
<b>HUMAN RESOURCES .....</b>	<b>69</b>
2.3.1 Jumlah Pegawai Negeri Sipil Kabupaten Kediri Menurut Jabatan dan Jenis Kelamin, Desember 2020 dan Desember 2021 .....	69
<i>Number of Civil Servants in Kediri Regency by Occupation and Sex, Desember 2020 dan Desember 2021 .....</i>	<i>69</i>

2.3.2	Jumlah Pegawai Negeri Sipil Kabupaten Kediri Menurut Tingkat Pendidikan dan Jenis Kelamin Desember 2020 dan Desember 2021 .....	71
	<i>Number of Civil Servants in Kediri Regency by Educational Level and Sex December 2020 and December 2021 .....</i>	71
2.3.3	Jumlah Pegawai Negeri Sipil Kabupaten Kediri Menurut Tingkat Kepangkatan dan Jenis Kelamin, Desember 2020 dan Desember 2021 .....	73
	<i>Number of Civil Servants in Kediri Regency by Hierarchy and Sex, December 2020 and December 2021 .....</i>	73
2.3.4	Jumlah Pegawai Negeri Sipil Kabupaten Kediri Menurut Satuan Unit Kerja dan Golongan, Desember 2020 dan Desember 2021 .....	75
	<i>Number of Civil Servants in Kediri Regency by Unit of Work and Hierarchy, December 2020 and December 2021 .....</i>	75
2.3.5	Jumlah Pegawai Negeri Sipil Kabupaten Kediri Menurut Satuan Unit Kerja dan Golongan Dalam Wilayah Pembayaran KPPN Kediri, 2020-2021 .....	85
	<i>Number of Civil Servants in Kediri Regency by Unit of Work and Hierarchy at KPPN Kediri Payment Area, 2020-2021 .....</i>	85
2.3.6	Jumlah Keluarga Pegawai Negeri Sipil Kabupaten Kediri yang terdaftar Menurut Satuan Unit Kerja dan Golongan Dalam Wilayah Pembayaran KPPN Kediri, 2020-2021 .....	88
	<i>Number of families of Kediri Regency Civil Servants registered according to Work Units and Groups in the Payment Area of KPPN Kediri, 2020-2021 .....</i>	88
<b>2.4</b>	<b>KEUANGAN PEMERINTAH .....</b>	<b>93</b>
	<b>GOVERNMENT FINANCE .....</b>	<b>93</b>
2.4.1	Realisasi Pendapatan Pemerintah Kabupaten Kediri Menurut Jenis Pendapatan (ribu rupiah), 2018–2021 .....	93
	<i>Actual Kediri Regency Government Revenues by Kind of Revenues (thousand rupiahs), 2018-2021 .....</i>	93
2.4.2	Realisasi Belanja Pemerintah Kabupaten Kediri Menurut Jenis Belanja (ribu rupiah), 2018–2021 .....	95
	<i>Actual Kediri Regency Government Expenditures by Kind of Expenditures (thousand rupiahs), 2018-2021 .....</i>	95



	Halaman Page
2.4.3	Realisasi Pembiayaan Pemerintah Kabupaten Kediri Menurut Jenis Pembiayaan (ribu rupiah), 2018–2021 ..... 97 <i>Actual Kediri Regency Government Funding by Kind of Funding (thousand rupiahs), 2018–2021 ..... 97</i>
2.4.4	Perkembangan Realisasi Penerimaan Pajak Bumi dan Bangunan di Kabupaten Kediri Menurut Bulan Kalender (ribu rupiah), 2020-2021 ..... 99 <i>Development of Realization of Land and Building Tax Revenue in Kediri Regency by Calendar Month (thousand rupiah), 2020-2021 ..... 99</i>
2.4.5	Rencana dan Realisasi Penerimaan Pajak Bumi dan Bangunan di Kabupaten Kediri (ribu rupiah),2011-2021 ..... 100 <i>Plan and Realization of Land and Building Tax Receipts in Kediri Regency (thousand rupiahs), 2011-2021 ..... 100</i>
<b>3.</b>	<b>PENDUDUK DAN KETENAGAKERJAAN/POPULATION AND EMPLOYMENT ..... 101</b>
<b>3.1</b>	<b>PENDUDUK..... 114</b>
	<b>POPULATION ..... 114</b>
3.1.1	Penduduk, Laju Pertumbuhan Penduduk, Distribusi Persentase Penduduk, Kepadatan Penduduk, Rasio Jenis Kelamin Penduduk Kabupaten Kediri Menurut Kecamatan di Kabupaten Kediri, 2020 dan 2021 ..... 114 <i>Population, Population Growth Rate, Percentage Distribution of Population, Population Density, and Population Sex Ratio in Kediri Regency by Subdistrict in Kediri Regency, 2020 and 2021..... 114</i>
3.1.2	Jumlah Penduduk Kabupaten Kediri Menurut Kelompok Umur dan Jenis Kelamin, 2021 ..... 117 <i>Population in Kediri Regency by Age Groups and Sex, 2021 ..... 117</i>
3.1.3	Jumlah Penduduk Kabupaten Kediri Menurut Kelompok Umur dan Jenis Kelamin, 2010 dan 2020 ..... 118 <i>Population in Kediri Regency by Age Groups and Sex, 2010 and 2020... 118</i>
3.1.4	Jumlah Penduduk Kabupaten Kediri Menurut Kecamatan dan Jenis Kelamin, 2010 dan 2020 ..... 119 <i>Population in Kediri Regency by Subdistrict and Sex, 2010 and 2020..... 119</i>

	Halaman Page	
3.1.5	Jumlah Rumah Tangga dan Rata-rata Banyaknya Anggota Rumah Tangga di Kabupaten Kediri Menurut Kecamatan, 2010 dan 2020.... <i>Number of Households and Average Household Size in Kediri Regency by Subdistrict, 2010 and 2020</i> .....	120 120
3.1.6	Jumlah Penduduk Kabupaten Kediri Menurut Kelompok Generasi, 2020 .....	121 121
3.1.7	Penduduk, Distribusi Persentase Penduduk, Kepadatan Penduduk, Rasio Jenis Kelamin Penduduk Kabupaten Kediri Menurut Kecamatan, 2020-2021 .....	122 122
3.1.8	Penduduk Kabupaten Kediri Menurut Kecamatan dan Jenis Kelamin, 2020-2021 .....	124 124
3.1.9	Jumlah Kepala Keluarga dan Rata-rata Banyaknya Anggota Keluarga di Kabupaten Kediri Menurut Kecamatan, 2020-2021 .....	125 125
3.1.10	Proyeksi Penduduk Kabupaten Kediri Menurut Kecamatan dan Jenis Kelamin, 2021 .....	126 126
3.1.11	Proyeksi Penduduk Kabupaten Kediri Menurut Kelompok Umur dan Jenis Kelamin, 2021 .....	127 127
<b>3.2</b>	<b>KETENAGAKERJAAN .....</b>	<b>128</b>
	<b>EMPLOYMENT .....</b>	<b>128</b>
3.2.1	Jumlah Penduduk Berumur 15 Tahun Keatas Menurut Jenis Kegiatan Selama Seminggu yang Lalu dan Jenis Kelamin di Kabupaten Kediri, 2021 .....	128 128
3.2.2	Penduduk Berumur 15 Tahun ke Atas Menurut Pendidikan	

	Halaman Page
Tertinggi yang Ditamatkan dan Jenis Kegiatan Selama Seminggu yang Lalu di Kabupaten Kediri, 2021 .....	129
<i>Population 15 Years of Age and Over by Educational Attainment and Type of Activity During the Previous Week in Kediri Regency, 2021 .....</i>	<i>129</i>
3.2.3 Penduduk Berumur 15 Tahun Ke Atas yang Bekerja Selama Seminggu yang Lalu Menurut Status Pekerjaan Utama dan Jenis Kelamin di Kabupaten Kediri, 2021 .....	131
<i>Population 15 Years of Age and Over who Worked During The Previous Week by Main Employment Status and Sex in Kediri Regency, 2021 .....</i>	<i>131</i>
3.2.4 Penduduk Berumur 15 Tahun Ke Atas yang Bekerja Selama Seminggu yang Lalu Menurut Lapangan Pekerjaan Utama dan Jenis Kelamin di Kabupaten Kediri, 2021 .....	132
<i>Population 15 Years of Age and Over who Worked During The Previous Week by Main Industry and Sex in Kediri Regency, 2021 .....</i>	<i>132</i>
3.2.5 Keadaan Lowongan Kerja yang Tercatat Di Dinas Tenaga Kerja Kabupaten Kediri Menurut Jenis Kelamin, 2017-2021 .....	133
<i>Working Conditions Listed in the Manpower Office of Kediri Regency by Sex, 2017-2021 .....</i>	<i>133</i>
3.2.6 Keadaan Kerja yang Tercatat di Dinas Tenaga Kerja Kabupaten Kediri Menurut Jenis Kelamin, 2017-2021 .....	134
<i>Working Status of Listed Worker in the Manpower Department of Kediri Regency by Sex, 2017-2021 .....</i>	<i>134</i>
3.2.7 Jumlah Pencari Kerja di Kabupaten Kediri Menurut Pendidikan dan Jenis Kelamin, 2020-2021 .....	135
<i>Number of Job Seekers in Kediri Regency According to Education and Sex, 2020-2021 .....</i>	<i>135</i>
3.2.8 Penyerapan Pencari Kerja dan Lowongan Kerja yang Terdaftar di Dinas Tenaga Kerja Kabupaten Kediri menurut Jenis Kelamin, 2020-2021 .....	136
<i>Absorption of Job Seekers and Registered Jobs in the Manpower Office of Kediri Regency by Sex, 2020-2021 .....</i>	<i>136</i>
3.2.9 Jumlah Pencari Kerja yang Belum Ditempatkan di Kabupaten Kediri menurut Pendidikan dan Jenis Kelamin, 2020-2021 .....	137

	Halaman Page
	<i>Number of Job Seekers that Have Not Been Placed in Kediri Regency according to Education and Sex, 2020-2021</i> ..... 137
3.2.10	Penempatan TKI yang Terdaftar di Dinas Tenaga Kerja Kabupaten Kediri menurut Negara Tujuan dan Jenis Kelamin, 2020-2021 ..... 138 <i>Placement of Migrant Workers Registered at the Manpower Office of Kediri Regency by Destination Country and Sex, 2020-2021</i> ..... 138
3.2.11	Jumlah Tenaga Kerja Asing di Kabupaten Kediri menurut Lapangan Usaha, 2019-2020 ..... 139 <i>Number of Foreign Workers in Kediri Regency by Business Field, 2019-2020</i> ..... 139
<b>4.</b>	<b>SOSIAL DAN KESEJAHTERAAN RAKYAT/SOCIAL AND WELFARE</b> ..... <b>141</b>
<b>4.1</b>	<b>PENDIDIKAN</b> ..... <b>158</b> <b>EDUCATION</b> ..... <b>158</b>
4.1.1	Jumlah Sekolah, Guru, dan Murid Taman Kanak-Kanak (TK) di Bawah Kementerian Pendidikan dan Kebudayaan Menurut Kecamatan di Kabupaten Kediri, 2020/2021 dan 2021/2022 ..... 158 <i>Number of Schools, Teachers, and Pupils in Kindergarten Under The Ministry of Education and Culture by Subdistrict in Kediri Regency, 2020/2021 dan 2021/2022</i> ..... 158
4.1.2	Jumlah Sekolah, Guru, dan Murid Raudatul Athfal (RA) di Bawah Kementerian Agama Menurut Kecamatan di Kabupaten Kediri, 2020/2021 dan 2021/2022 ..... 161 <i>Number of Schools, Teachers, and Pupils in Raudatul Athfal (RA) Under The Ministry of Religious Affairs by Subdistrict in Kediri Regency, 2020/2021 dan 2021/2022</i> ..... 161
4.1.3	Jumlah Sekolah, Guru, dan Murid Sekolah Dasar (SD) di Bawah Kementerian Pendidikan dan Kebudayaan Menurut Kecamatan di Kabupaten Kediri, 2020/2021 dan 2021/2022 ..... 162 <i>Number of Schools, Teachers, and Pupils in Primary Schools Under The Ministry of Education and Culture by Subdistrict in Kediri Regency, 2020/2021 dan 2021/2022</i> ..... 162
4.1.4	Jumlah Sekolah, Guru, dan Murid Madrasah Ibtidaiyah (MI) di Bawah Kementerian Agama Menurut Kecamatan di Kabupaten Kediri, 2020/2021 dan 2021/2022..... 165

	<i>Number of Schools, Teachers, and Pupils in Madrasah Ibtidaiyah (MI) Under The Ministry of Religious Affairs by Subdistrict in Kediri Regency, 2020/2021 dan 2021/2022 .....</i>	165
4.1.5	Jumlah Sekolah, Guru, dan Murid Sekolah Menengah Pertama (SMP) di Bawah Kementerian Pendidikan dan Kebudayaan Menurut Kecamatan di Kabupaten Kediri, 2020/2021 dan 2021/20221 .....	168
	<i>Number of Schools, Teachers, and Pupils in Junior High Schools Under The Ministry of Education and Culture by Subdistrict in Kediri Regency, 2020/2021 dan 2021/2022.....</i>	168
4.1.6	Jumlah Sekolah, Guru, dan Murid Madrasah Tsanawiyah (MTs) di Bawah Kementerian Agama Menurut Kecamatan di Kabupaten Kediri, 2020/2021 dan 2021/2022.....	171
	<i>Number of Schools, Teachers, and Pupils in Madrasah Tsanawiyah (MTs) Under The Ministry of Religious Affairs by Subdistrict in Kediri Regency, 2020/2021 dan 2021/2022 .....</i>	171
4.1.7	Jumlah Sekolah, Guru, dan Murid Sekolah Menengah Atas (SMA) di Bawah Kementerian Pendidikan dan Kebudayaan Menurut Kecamatan di Kabupaten Kediri, 2020/2021 dan 2021/2022 .....	174
	<i>Number of Schools, Teachers, and Pupils in Senior High Schools Under The Ministry of Education and Culture by Subdistrict in Kediri Regency, 2020/2021 dan 2021/2022 .....</i>	174
4.1.8	Jumlah Sekolah, Guru, dan Murid Sekolah Menengah Kejuruan (SMK) di Bawah Kementerian Pendidikan dan Kebudayaan Menurut Kecamatan di Kabupaten Kediri, 2020/2021 dan 2021/2022.....	177
	<i>Number of Schools, Teachers, and Pupils in Vocational High Schools Under The Ministry of Education and Culture by Subdistrict in Kediri Regency, 2020/2021 dan 2021/2022 .....</i>	177
4.1.9	Jumlah Sekolah, Guru, dan Murid Madrasah Aliyah (MA) di Bawah Kementerian Agama Menurut Kecamatan di Kabupaten Kediri, 2020/2021 dan 2021/2022 .....	180
	<i>Number of Schools, Teachers, and Pupils in Madrasah Aliyah (MA) Under the Ministry of Religious Affairs by Subdistrict in Kediri Regency,</i>	



	Halaman Page
	2020/2021 dan 2021/2022..... 180
4.1.10	Jumlah Desa <sup>1</sup> /Kelurahan di Kabupaten Kediri yang Memiliki Fasilitas Sekolah Menurut Kecamatan dan Tingkat Pendidikan, 2019-2021 ..... 183 <i>Number of Villages<sup>1</sup> in Kediri Regency Having Educational Facilities by Subdistrict and Educational Level, 2019-2021 ..... 183</i>
4.1.11	Angka Partisipasi Murni (APM) dan Angka Partisipasi Kasar (APK) Menurut Jenjang Pendidikan di Kabupaten Kediri (persen), 2019-2021 188 <i>Net Participation Rates and Gross Participation Rates by Educational Level in Kediri Regency (percent),2019-2021 ..... 188</i>
4.1.12	Persentase Penduduk Berumur 15 Tahun ke Atas yang Melek Huruf Menurut Kelompok Umur di Kabupaten Kediri, 2019-2021..... 189 <i>Percentage of Literate People Aged 15 Years and Over by Age Group in Kediri Regency, 2019-2021..... 189</i>
<b>4.2</b>	<b>KESEHATAN ..... 190</b> <b>HEALTH..... 190</b>
4.2.1	Jumlah Desa <sup>1</sup> /Kelurahan di Kabupaten Kediri Yang Memiliki Sarana Kesehatan Menurut Kecamatan, 2019-2021 ..... 190 <i>Number of Villages<sup>1</sup> in Kediri Regency Having Health Facilities by Subdistrict, 2019-2021 ..... 190</i>
4.2.2	Jumlah Tenaga Kesehatan Menurut Kecamatan di Kabupaten Kediri, 2021 ..... 196 <i>Number of Medical Personnel by Subdistrict in Kediri Regency, 2021 ... 196</i>
4.2.3	Persentase Penduduk Kabupaten Kediri yang Mempunyai Keluhan Kesehatan Selama Sebulan Terakhir Menurut Kecamatan, 2016-2021 ..... 197 <i>Percentage of Kediri Regency People Who Had Health Complaint During a Month Prior to The Survey by Subdistrict, 2016-2021 ..... 197</i>
4.2.4	Persentase Penduduk yang Mempunyai Keluhan Kesehatan Selama Sebulan Terakhir Menurut Kabupaten/Kota di Provinsi Jawa Timur, 2016-2021 ..... 198 <i>Percentage of People Who Had Health Complaint During a Month Prior to The Survey by Regency/Municipality in Jawa Timur Province, 2016- 2021 ..... 198</i>

	Halaman Page
4.2.5	Jumlah Pasangan Usia Subur dan Akseptor KB Aktif di Kabupaten Kediri Menurut Kecamatan, 2019-2021 ..... 200 <i>Number of Fertile Age Pairs and Active KB Acceptors in Kediri Regency by Subdistrict, 2019-2021</i> ..... 200
4.2.6	Jumlah Akseptor KB Aktif di Kabupaten Kediri menurut Metode Kontrasepsi dan Kecamatan, 2019-2021 ..... 201 <i>Number of Active Family Planning Acceptors in Kediri Regency according to Contraception Methods and Subdistrict, 2019-2021</i> ..... 201
4.2.7	Peserta KB Baru di Kabupaten Kediri menurut Cara Terakhir Memperoleh Alat/Cara Kontrasepsi dan Kecamatan, 2020-2021 ..... 205 <i>New KB Participants in Kediri Regency by the Last Way of Obtaining Contraception and Subdistricts, 2020-2021</i> ..... 205
4.2.8	Jumlah Kebutuhan Darah melalui PMI Kabupaten Kediri menurut Golongan Darah, 2020-2021 ..... 207 <i>Total Blood Needs through the Indonesian Red Cross of Kediri Regency according to Blood Type, 2020-2021</i> ..... 207
<b>4.3</b>	<b>AGAMA DAN SOSIAL LAINNYA ..... 211</b> <b>RELIGION AND OTHER SOCIAL AFFAIRS ..... 211</b>
4.3.1	Jumlah Penduduk Kabupaten Kediri Menurut Kecamatan dan Agama yang Dianut, 2020-2021 ..... 211 <i>Kediri Regency Population by Subdistrict and Religion, 2020-2021</i> ..... 211
4.3.2	Jumlah Tempat Peribadatan di Kabupaten Kediri Menurut Kecamatan, 2020-2021 ..... 213 <i>Number of Places of Worship in Kediri Regency by Subdistrict and Religion, 2020-2021</i> ..... 213
4.3.3	Jumlah Alim Ulama, Khatib, Mubaliqh dan Penyuluh Agama Islam di Kabupaten Kediri menurut Kecamatan, 2019-2021 ..... 215 <i>The number of Alim Ulama, Khatib, Mubaliqh and the Extension of Islamic Religion in Kediri Regency by Subdistrict, 2019-2021</i> ..... 215
4.3.4	Jumlah Rohaniawan Katolik, Kristen Protestan dan Hindu di Kabupaten Kediri menurut Kecamatan, 2019 - 2021 ..... 217 <i>Number of Catholic, Christian, Protestant and Hindu Clergyman in Kediri Regency by Subdistrict, 2019 - 2021</i> ..... 217
4.3.5	Jumlah Pondok Pesantren dan Penghuninya di Kabupaten Kediri menurut Kecamatan, 2019-2021 ..... 218

	<i>Number of Islamic boarding and Its Occupants in Kediri Regency by Subdistrict, 2019-2021</i> .....	218
4.3.6	Jumlah Penghuni Pondok Pesantren di Kabupaten Kediri menurut Jenis Kelamin dan Kecamatan, 2019-2021 .....	219
	<i>Number of Islamic boarding Occupants in Kediri Regency by Sex and Subdistrict, 2019-2021</i> .....	219
4.3.7	Jumlah Jama'ah Haji di Kabupaten Kediri menurut Jenis Kelamin dan Kecamatan, 2019-2021 .....	220
	<i>Number of Hajj Pilgrims in Kediri Regency by Sex and Subdistricts, 2019-2021</i> .....	220
4.3.8	Jumlah Jama'ah Haji Kabupaten Kediri yang diberangkatkan dan yang meninggal dunia di Tanah Suci menurut Jenis Kelamin, 2010-2021 .....	221
	<i>The number of Kediri Regency Hajj pilgrims who departed and who died in the Holy Land by Sex, 2010-2021</i> .....	221
4.3.9	Jumlah Desa <sup>1</sup> /Kelurahan di Kabupaten Kediri yang Mengalami Bencana Alam <sup>2</sup> Menurut Kecamatan, 2019-2021 .....	222
	<i>Number of Villages<sup>1</sup> in Kediri Regency that Had Natural Disaster<sup>2</sup> by Subdistrict, 2019-2021</i> .....	222
4.3.10	Pelanggaran Lalu Lintas Jalan Raya di Kabupaten Kediri , 2017-2021 .....	225
	<i>Crime cases reported and resolved in Kediri Regency, 2017-2021</i> .....	225
4.3.11	Jumlah Kecelakaan Lalu Lintas, Jenis Korban dan Kerugian menurut Kecamatan di Wilayah Kepolisian Resort Kediri, 2019-2021 .....	226
	<i>Number of Traffic Accidents, Types of Victims and Losses by Subdistrict at Kediri Resort Police Region, 2019-2021</i> .....	226
4.3.12	Jumlah Surat Ijin Mengemudi (SIM) yang dikeluarkan setiap bulan oleh Polres Kediri menurut Jenisnya, 2020-2021 .....	229
	<i>Number of Driver's License (SIM) issued every month by Kediri Police by Type, 2020-2021</i> .....	229
4.3.13	Jumlah Perkara Pidana yang dilaporkan dan diselesaikan oleh Kejaksaan Negeri Kediri Menurut Jenis Perkara dan Bulan Kalender, 2019-2021 .....	234

	Halaman Page
	<i>Number of Criminal Cases reported and settled by Prosecutor's Office of Kediri Regency by Type of Case and Month Calendar, 2019-2021.....</i> 234
4.3.14	Jumlah Perkara yang diselesaikan oleh Kejaksaan Negeri Kediri menurut Bulan Kalender, 2019-2021 ..... 238 <i>Number of Cases completed by Prosecutor's Office of Kediri Regency by Calendar Month, 2019-2021 ..... 238</i>
4.3.15	Perkara Perdata yang masuk dan diputus Pengadilan Negeri Kabupaten Kediri, 2019-2021 ..... 240 <i>Civil Cases entered and terminated by District Court of Kediri Regency, 2019-2021 ..... 240</i>
4.3.16	Perkara Pidana yang masuk dan diputus Pengadilan Negeri Kabupaten Kediri, 2019-2021 ..... 242 <i>Criminal Cases entered and terminated by District Court of Kediri Regency, 2019-2021 ..... 242</i>
4.3.17	Jumlah Terhukum yang diputus Pengadilan Negeri Kabupaten Kediri menurut Jenis Hukuman, 2019-2021 ..... 244 <i>Number of Punishable by District Court in Kediri Regency by Type of Punishment, 2019-2021 ..... 244</i>
4.3.18	Jumlah Perkara Perdata yang Masuk di Pengadilan Negeri Kabupaten Kediri menurut Bulan Kalender, 2019-2021 ..... 245 <i>Number of Civil Cases Entered at the District Court of Kediri Regency by Calendar Month, 2019-2021 ..... 245</i>
4.3.19	Jumlah Sisa Perkara Perdata pada Pengadilan Negeri Kabupaten Kediri setiap bulan menurut Bulan Kalender, 2019-2021 ..... 246 <i>The Remaining Amount of Civil Cases at the District Court of Kediri Regency each month According to a Calendar Month, 2019-2021 ..... 246</i>
4.3.20	Jumlah Perkara Pidana yang masuk pada Pengadilan Negeri Kabupaten Kediri setiap bulan menurut Bulan Kalender, 2020-2021 ..... 247 <i>Number of Criminal Cases entered at the District Court of Kediri Regency each month by Calendar Month, 2020-2021 ..... 247</i>
4.3.21	Jumlah Sisa Perkara Pidana pada Pengadilan Negeri Kabupaten Kediri setiap bulan menurut Bulan Kalender, 2021 ..... 248 <i>Remaining Amount of Criminal Cases at the District Court of Kediri Regency each month by Calendar Month, 2021 ..... 248</i>
4.3.22	Jumlah Perkara/Terdakwa/Tertuduh yang diselesaikan di

	Halaman Page
Pengadilan Negeri Kabupaten Kediri menurut Jenis Penyelesaian setiap bulan menurut Bulan Kalender, 2020-2021 .....	249
<i>Number of Cases / Defendants / Defendants settled in District Court of Kediri Regency by Type of Settlement each month by Calendar Month, 2020-2021.....</i>	<i>249</i>
4.3.23 Sikap Terdakwa menurut Hasil Keputusan di Pengadilan Negeri Kabupaten Kediri setiap bulan menurut Bulan Kalender, 2020-2021 .....	250
<i>Attitudes of the Defendant according to the Results of Decision in District Court of Kediri Regency every month by Calendar Month, 2020-2021 .....</i>	<i>250</i>
4.3.24 Jumlah Perkara yang Diterima di Pengadilan Agama Kabupaten Kediri menurut Jenis Perkara dan Bulan Kalender, 2020-2021 .....	251
<i>Number of Cases Received in Religion Court of Kediri Regency by Kind of Article and Calendar Month, 2020-2021 .....</i>	<i>251</i>
4.3.25 Jumlah Perkara yang Diterima di Pengadilan Agama Kabupaten Kediri menurut Jenis Perkara Perkawinan dan Bulan Kalender, 2020-2021 .....	254
<i>Number of Cases Received in Religion Court of Kediri Regency by Kind of Marriage and Calendar Month, 2020-2021 .....</i>	<i>254</i>
4.3.26 Jumlah Perkara yang Diputus di Pengadilan Agama Kabupaten Kediri menurut Jenis Perkara dan Bulan Kalender, 2020-2021 .....	260
<i>Number of Cases Completed in Religion Court of Kediri Regency by Kind of Article and Calendar Month, 2020-2021 .....</i>	<i>260</i>
4.3.27 Jumlah Perkara Perkawinan yang Diputus di Pengadilan Agama Kabupaten Kediri menurut Jenis Perkara Perkawinan dan Bulan Kalender, 2020-2021 .....	265
<i>Number of Marriage Matter Completed in Religious Court of Kediri Regency by Kind of Marriage and Calendar Month, 2020-2021.....</i>	<i>265</i>
4.3.28 Faktor Penyebab Terjadinya Perceraian di Pengadilan Agama Kabupaten Kediri menurut Penyebab dan Bulan Kalender, 2020-2021 .....	271
<i>Divorce Factors in Religious Court of Kediri Regency by Cause of Marriage and Calendar Month, 2020-2021.....</i>	<i>271</i>
4.3.29 Jumlah Narapidana pada Lembaga Pemasyarakatan Kediri menurut Jenis Kejahatan/Pelanggaran dan Jenis Kelamin, 2020-	

	Halaman Page
2021 .....	275
<i>Number of Prisoners in Kediri Penitentiary by Crime / Violation Type and Gender, 2020-2021 .....</i>	<i>275</i>
4.3.30 Narapidana di Lembaga Pemasyarakatan Kediri menurut Jenis Kelamin, 2020-2021 .....	278
<i>Number of Prisoners in Kediri Penitentiary by Sex, 2020-2021 .....</i>	<i>278</i>
4.3.31 Jumlah Tahanan pada Lembaga Pemasyarakatan Kediri menurut Jenis Kejahatan/Pelanggaran dan Jenis Kelamin, 2020-2021 .....	279
<i>Number of Detainees at Kediri Penitentiary by Crime / Violation Type and Gender, 2020-2021 .....</i>	<i>279</i>
4.3.32 Permasalahan Kesejahteraan Sosial di Kabupaten Kediri menurut Jenisnya, 2017-2021 .....	282
<i>Social Welfare Issues in Kediri Regency by Type, 2017-2021 .....</i>	<i>282</i>
4.3.33 Jumlah Panti Asuhan, Anak Asuh menurut Jenis Kelamin dan Pengasuh, 2016-2021 .....	283
<i>Number of Orphanages, Foster Children by Gender and Caregiver, 2016-2021 .....</i>	<i>283</i>
4.3.34 Jumlah Mucikari, Wanita Tuna Susila (WTS) dan Wanita Tuna Susila yang Direhabilitasi yang tercatat di Dinas Sosial Kabupaten Kediri Menurut Kecamatan, 2020-2021 .....	284
<i>Number of Pimps, Prostitutes and Rehabilitated Prostitutes recorded at the Social Service of Kediri Regency by Subdistrict, 2020-2021 .....</i>	<i>284</i>
4.3.35 Jumlah Penyandang Cacat dan Jompo di Kabupaten Kediri menurut Jenisnya, 2017-2021 .....	285
<i>Number of Persons with Disabilities and Elderly in Kediri Regency by Type, 2017-2021 .....</i>	<i>285</i>
4.3.36 Jumlah Tenaga Kerja Sosial Masyarakat di Kabupaten Kediri menurut Jenis Kelamin dan Kecamatan, 2020-2021 .....	286
<i>Number of Community Social Workers in Kediri Regency by Gender and Subdistrict, 2020-2021 .....</i>	<i>286</i>
4.3.37 Jumlah Karang Taruna dan Anggota Karang Taruna di Kabupaten Kediri menurut Kecamatan, 2020-2021 .....	287

	Halaman Page
<i>Number of Youth Organizations and Youth Members in Kediri Regency by Subdistrict, 2020-2021</i> .....	287
<b>4.4 KEMISKINAN</b> .....	<b>288</b>
<b>POVERTY</b> .....	<b>288</b>
4.4.1 Garis Kemiskinan, Jumlah, dan Persentase Penduduk Miskin di Kabupaten Kediri, 2013–2021 .....	288
<i>Poverty Line, Number, and Percentage of Poor People in Kediri Regency, 2013–2021</i> .....	288
4.4.2 Indeks Kedalaman Kemiskinan dan Indeks Keparahan Kemiskinan di Kabupaten Kediri, 2013–2021 .....	289
<i>Poverty Gap Index and Poverty Severity Index in Kediri Regency, 2013–2021</i> .....	289
<b>5. PERTANIAN, KEHUTANAN, PETERNAKAN, DAN PERIKANAN/ AGRICULTURE, FORESTRY, LIVESTOCK, AND FISHERY</b> .....	<b>291</b>
<b>5.1 HORTIKULTURA</b> .....	<b>306</b>
<b>HORTICULTURE</b> .....	<b>306</b>
5.1.1 Luas Panen Tanaman Sayuran Menurut Kecamatan dan Jenis Tanaman di Kabupaten Kediri, 2020 dan 2021 .....	306
<i>Vegetable Crops Area by Subdistrict and Plant Type in Kediri Regency, 2020 and 2021</i> .....	306
5.1.2 Produksi Tanaman Sayuran Menurut Kecamatan dan Jenis Tanaman di Kabupaten Kediri, 2020 dan 2021 .....	315
<i>Production of Vegetable Plants by Subdistrict and Types of Plants in Kediri Regency, 2020 and 2021</i> .....	315
5.1.3 Luas Panen Tanaman Sayuran dan Buah-buahan Semusim Menurut Jenis Tanaman di Kabupaten Kediri, 2019–2021 .....	324
<i>Harvested Area of Seasonal Vegetables and Fruits by Kind of Plant in Kediri Regency, 2019–2021</i> .....	324
5.1.4 Produksi Tanaman Sayuran dan Buah-buahan Semusim Menurut Jenis Tanaman di Kabupaten Kediri, 2019–2021 .....	325
<i>Production of Seasonal Vegetables and Fruits by Kind of Plant in Kediri Regency, 2019-2021</i> .....	325

	Halaman Page
5.1.5	Luas Panen Tanaman Biofarmaka Menurut Kecamatan dan Jenis Tanaman di Kabupaten Kediri, 2020 dan 2021 ..... 326 <i>Harvested Area of Medicinal Plants by Subdistrict and Kind of Plant in Kediri Regency, 2020 and 2021</i> ..... 326
5.1.6	Produksi Tanaman Biofarmaka Menurut Kecamatan dan Jenis Tanaman di Kabupaten Kediri, 2020 dan 2021 ..... 331 <i>Production of Medicinal Plants by Subdistrict and Kind of Plant in Kediri Regency, 2020 and 2021</i> ..... 331
5.1.7	Luas Panen Tanaman Biofarmaka Menurut Jenis Tanaman di Kabupaten Kediri, 2019 - 2021 ..... 336 <i>Harvested Area of Medicinal Plants by Kind of Plant in Kediri Regency, 2019 - 2021</i> ..... 336
5.1.8	Produksi Tanaman Biofarmaka Menurut Jenis Tanaman di Kabupaten Kediri, 2019 - 2021 ..... 337 <i>Production of Medicinal Plants by Kind of Plant in Kediri Regency, 2019 - 2021</i> ..... 337
5.1.9	Luas Panen Tanaman Hias Menurut Kecamatan dan Jenis Tanaman di Kabupaten Kediri, 2020 dan 2021 ..... 338 <i>Harvested Area of Ornamental Plants by Subdistrict and Kind of Plant in Kediri Regency, 2020 and 2021</i> ..... 338
5.1.10	Produksi Tanaman Hias Menurut Kecamatan dan Jenis Tanaman di Kabupaten Kediri, 2020 dan 2021 ..... 346 <i>Production of Ornamental Plants by Subdistrict and Kind of Plant in Kediri Regency, 2020 and 2021</i> ..... 346
5.1.11	Luas Panen Tanaman Hias Menurut Jenis Tanaman di Kabupaten Kediri, 2019 - 2021 ..... 354 <i>Harvested Area of Ornamental Plants by Kind of Plant in Kediri Regency, 2019 - 2021</i> ..... 354
5.1.12	Produksi Tanaman Hias Menurut Jenis Tanaman di Kabupaten Kediri, 2019 - 2021 ..... 355 <i>Production of Ornamental Plants by Kind of Plant in Kediri Regency, 2019 - 2021</i> ..... 355
5.1.13	Produksi Buah-buahan Menurut Kecamatan dan Jenis Tanaman di Kabupaten Kediri, 2020 dan 2021 ..... 356 <i>Production of Fruits by Subdistrict and Kind of Plant in Kediri Regency,</i>



	Halaman Page
2020 and 2021 .....	356
5.1.14 Produksi Buah–Buahan dan Sayuran Tahunan Menurut Jenis Tanaman di Kabupaten Kediri, 2019 - 2021 .....	365
<i>Production of Annual Fruits and Vegetables by Kind of Plant in Kediri Regency, 2019 - 2021 .....</i>	365
<b>5.2 PERKEBUNAN.....</b>	<b>366</b>
<b>ESTATE CROPS .....</b>	<b>366</b>
5.2.1 Luas Areal Tanaman Perkebunan di Kabupaten Kediri Menurut Kecamatan dan Jenis Tanaman (ribu ha), 2020 dan 2021 .....	366
<i>Planted Area of Estate Crops in Kediri Regency by Subdistrict and Type of Crops (thousand ha), 2020 dan 2021 .....</i>	366
5.2.2 Produksi Perkebunan Menurut Kecamatan dan Jenis Tanaman di Kabupaten Kediri (ribu ton), 2020 dan 2021 .....	370
<i>Production of Estate by Subdistrict and Type of Crops in Kediri Regency (thousand ton), 2020 and 2021 .....</i>	370
<b>5.3 KEHUTANAN .....</b>	<b>374</b>
<b>FORESTRY .....</b>	<b>374</b>
5.3.1 Luas Hutan menurut Jenis dan Fungsinya serta Reboisasi Hutan di Kabupaten Kediri, 2017- 2021 (Ha).....	374
<i>Forest Area by Type and Function and Forest Reforestation in Kediri Regency, 2017 - 2021 (Ha).....</i>	374
5.3.2 Luas Hutan menurut Fungsi dan Kecamatan di Kabupaten Kediri, 2020- 2021 (Ha) .....	375
<i>Forest Area by Function and Subdistrict in Kediri Regency, 2020 - 2021 (Ha) .....</i>	375
5.3.3 Produksi dan Nilai Produksi Tanaman Kehutanan menurut Jenisnya di Kabupaten Kediri, 2020- 2021 .....	377
<i>Production and Value of Forestry Plants by Type in Kediri Regency, 2020- 2021 .....</i>	377
<b>5.4 PETERNAKAN.....</b>	<b>378</b>
<b>LIVESTOCK.....</b>	<b>378</b>
5.4.1 Populasi Ternak di Kabupaten Kediri menurut Jenisnya (ekor), 2017-2021 .....	378
<i>Livestock Populations in Kediri Regency by Type (Tails), 2017-2021 .....</i>	378

	Halaman Page
5.4.2	Populasi Ternak Besar dan Kecil di Kabupaten Kediri menurut Jenisnya dan Kecamatan, 2020-2021 ..... 379 <i>Population of Large and Small Livestock in Kediri Regency by Type and Subdistrict, 2020-2021</i> ..... 379
5.4.3	Populasi Unggas dan Kelinci di Kabupaten Kediri menurut Jenisnya dan Kecamatan, 2020-2021 ..... 381 <i>Poultry and Rabbit Populations in Kediri Regency by Type and Subdistrict, 2020-2021</i> ..... 381
5.4.4	Produksi Daging, Telur dan Susu di Kabupaten Kediri menurut Jenis Ternak, 2017-2021 ..... 383 <i>Meat, Egg and Milk Production in Kediri Regency by Type of Livestock, 2017-2021</i> ..... 383
5.4.5	Jumlah Kios Sarana Produksi Peternakan di Kabupaten Kediri menurut Kecamatan, 2020-2021 ..... 384 <i>Number of Livestock Production Facilities Kiosks in Kediri Regency by Subdistrict, 2020-2021</i> ..... 384
<b>5.5</b>	<b>PERIKANAN ..... 385</b>
	<b>FISHERY ..... 385</b>
5.5.1	Jumlah Rumah Tangga Petani Ikan dan Pencari Ikan di Kabupaten Kediri menurut Kecamatan, 2020-2021 ..... 385 <i>Number of Fish Farmers and Fish Finder Households in Kediri Regency by Subdistrict, 2020-2021</i> ..... 385
5.5.2	Produksi dan Nilai Produksi Ikan Air Tawar di Kabupaten Kediri menurut Jenisnya, 2020-2021 ..... 386 <i>Production and Value of Freshwater Fish in Kediri Regency by Type, 2020-2021</i> ..... 386
5.5.3	Produksi dan Nilai Produksi Ikan Hias di Kabupaten Kediri menurut Jenisnya, 2020-2021 ..... 387 <i>Production and Value of Ornamental Fish in Kediri Regency by Type, 2020-2021</i> ..... 387

	Halaman Page
5.5.4	Produksi Ikan di Kabupaten Kediri menurut Kecamatan dan Jenis Budidaya, 2020-2021 ..... 388 <i>Fish Production in Kediri Regency by Subdistrict and Type of Cultivation, 2020-2021</i> ..... 388
5.5.5	Nilai Produksi Ikan di Kabupaten Kediri menurut Kecamatan dan Jenis Budidaya (juta rupiah), 2020-2021 ..... 389 <i>Value of Fish Production in Kediri Regency by Subdistrict and Type of Cultivation (million rupiah), 2020-2021</i> ..... 389
5.5.6	Jumlah Ikan Basah dan Ikan Olahan yang masuk di Kabupaten Kediri (Kg), 2011-2021 ..... 390 <i>Number of Wet Fish and Processed Fish that enter to Kediri Regency (Kg), 2011-2021</i> ..... 390
<b>5.6</b>	<b>TANAMAN PANGAN ..... 391</b>
	<b>FOOD CROPS ..... 391</b>
5.6.1	Luas Panen, Rata-rata Produksi per Ha dan Produksi Padi di Kabupaten Kediri, 2020-2021 ..... 391 <i>Harvested Area, Average Production per Ha and Rice Production in Kediri Regency, 2020-2021</i> ..... 391
5.6.2	Luas Panen, Rata-rata Produksi per Ha dan Produksi Jagung di Kabupaten Kediri, 2020-2021 ..... 392 <i>Harvested Area, Average Production per Ha and Maize Production in Kediri Regency, 2020-2021</i> ..... 392
5.6.3	Luas Panen, Rata-rata Produksi per Ha dan Produksi Ubi Kayu di Kabupaten Kediri, 2020-2021 ..... 393 <i>Harvest Area, Average Production per Ha and Cassava Production in Kediri Regency, 2020-2021</i> ..... 393
5.6.4	Luas Panen, Rata-rata Produksi per Ha dan Produksi Ubi Jalar di Kabupaten Kediri, 2020-2021 ..... 394 <i>Harvest Area, Average Production per Ha and Sweet Potato Production in Kediri Regency, 2020-2021</i> ..... 394
5.6.5	Luas Panen, Rata-rata Produksi per Ha dan Produksi Kacang Tanah di Kabupaten Kediri, 2020-2021 ..... 395 <i>Harvest Area, Average Production per Ha and Peanut Production in Kediri Regency, 2020-2021</i> ..... 395

	Halaman Page
5.6.6	Luas Panen, Rata-rata Produksi per Ha dan Produksi Kedelai di Kabupaten Kediri, 2020-2021 ..... 396 <i>Harvest Area, Average Production per Ha and Soybean Production in Kediri Regency, 2020-2021</i> ..... 396
5.6.7	Luas Panen, Produktivitas, dan Produksi Padi Menurut Kabupaten/ Kota di Provinsi Jawa Timur, 2020 dan 2021 ..... 397 <i>Harvested Area, Productivity, and Production of Paddy by Regency/ Municipality in Jawa Timur Province, 2020 and 2021</i> ..... 397
5.6.8	Produksi Padi <sup>1</sup> dan Beras Menurut Kabupaten/Kota di Provinsi Jawa Timur, 2020 dan 2021 ..... 399 <i>Paddy and Rice Production<sup>1</sup> by Regency/Municipality in Jawa Timur Province, 2020 and 2021</i> ..... 399
<b>6.</b>	<b>INDUSTRI, PERTAMBANGAN, DAN ENERGI/INDUSTRY, MINING, AND ENERGY</b> ..... <b>401</b>
<b>6.1</b>	<b>INDUSTRI</b> ..... <b>410</b> <b>INDUSTRY</b> ..... <b>410</b>
6.1.1	Jumlah Pengusaha industri Pengolahan di Kabupaten Kediri menurut Kelompok Tenaga Kerja dan Jenis Industri, 2020-2021 ..... 410 <i>Number of Processing Industry Entrepreneurs in Kediri Regency by Group of Labor and Industry Type, 2020-2021</i> ..... 410
<b>6.2</b>	<b>ENERGI</b> ..... <b>412</b> <b>ENERGY</b> ..... <b>412</b>
6.2.1	Produksi Listrik yang Dibangkitkan, Susut dan Terjual di Kabupaten Kediri, 2009-2021 (000 Kwh) ..... 412 <i>Production of Electricity Generated, Decrease and Sold in Kediri Regency, 2009-2021 (000 Kwh)</i> ..... 412
6.2.2	Banyaknya Pelanggan, Daya Terpasang dan Listrik Terjual di Kabupaten Kediri Menurut Golongan Tarif, 2020-2021 ..... 413 <i>Number of Customers, Installed Power and Electricity Sold in Kediri Regency According to Tariff Group, 2020-2021</i> ..... 413
6.2.3	Daya Terpasang, Produksi, dan Distribusi Listrik PT. PLN (Persero) pada Cabang/Ranting PLN di Kabupaten Kediri Menurut Kecamatan, 2020-2021 ..... 415 <i>Installed Electricity Power, Production, and Distribution of PT. PLN (Persero) at PLN Branch in Kediri Regency by Subdistrict, 2020-2021</i> ..... 415

	Halaman Page
6.2.4	Jumlah Pelanggan Listrik di Kabupaten Kediri Menurut Kecamatan, 2017-2021 ..... 417 <i>Number of Electricity Customers in Kediri Regency by Subdistrict, 2017-2021</i> ..... 417
6.2.5	Jumlah Pelanggan dan Air yang Disalurkan di Kabupaten Kediri Menurut Kecamatan, 2020-2021 ..... 418 <i>Number of Customers and Distributed Water in Kediri Regency by Subdistrict, 2020-2021</i> ..... 418
6.2.6	Jumlah Pelanggan dan Air Minum yang Tersalurkan di Kabupaten Kediri menurut Kategori Pelanggan, 2020-2021 ..... 419 <i>Jumlah Pelanggan dan Air Minum yang Tersalurkan di Kabupaten Kediri menurut Kategori Pelanggan, 2020-2021</i> ..... 419
<b>7.</b>	<b>PARIWISATA/TOURISM</b> ..... <b>421</b>
7.1	Jumlah Rumah Makan/Restoran di Kabupaten Kediri Menurut Kecamatan, 2017-2021 ..... 430 <i>Number of Restaurants in Kediri Regency by Subdistrict, 2017-2021</i> ..... 430
7.2	Jumlah Hotel dan Penginapan di Kabupaten Kediri Menurut Kecamatan, 2019-2021 ..... 431 <i>Number of Hotels and Lodging in Kediri Regency by Subdistrict, 2019-2021</i> ..... 431
7.3	Jumlah Kamar, Tempat Tidur dan Tenaga Kerja Hotel/Losmen di Kabupaten Kediri, 2020-2021 ..... 432 <i>Number of Hotels/ Inns Rooms, Beds and Labour in Kediri Regency, 2020-2021</i> ..... 432
7.4	Jumlah Objek Wisata di Kabupaten Kediri menurut Jenisnya dan Kecamatan, 2020-2021 ..... 434 <i>Number of Tourism Objects in Kediri Regency by Type and Subdistrict, 2020-2021</i> ..... 434
7.5	Jumlah Wisatawan di Kabupaten Kediri menurut Asal Wisatawan dan Objek/Tempat Wisata, 2020-2021 ..... 436 <i>Number of Tourists in Kediri Regency by Origin of Tourists and Attractions, 2020-2021</i> ..... 436
<b>8.</b>	<b>TRANSPORTASI DAN KOMUNIKASI/TRANSPORTATION AND COMMUNICATION</b> ..... <b>439</b>
<b>8.1</b>	<b>TRANSPORTASI</b> ..... <b>450</b>

	<b>TRANSPORTATION .....</b>	<b>450</b>
8.1.1	Perkembangan Jalan dan Jembatan di Kabupaten Kediri, 2020-2021 .....	450
	<i>Development of Roads and Bridges in Kediri Regency, 2020-2021 .....</i>	450
8.1.2	Panjang Jalan di Kabupaten Kediri menurut Jenis, Kondisi dan Kelas jalan (Km) , 2020-2021 .....	451
	<i>Length of Road in Kediri Regency by type, condition and class of road (Km), 2020-2021 .....</i>	451
8.1.3	Jumlah Kendaraan Bermotor di Kabupaten Kediri yang di Uji menurut Jenisnya, 2017-2021 .....	452
	<i>Number of Motorized Vehicles in Kediri Regency Tested by Type, 2017-2021 .....</i>	452
8.1.4	Jumlah Kendaraan Bermotor Wajib Uji di Kabupaten Kediri menurut Bulan dan Jenisnya, 2020-2021 .....	453
	<i>Number of Motor Vehicles Compulsory Test in Kediri Regency by Month and Type, 2020-2021 .....</i>	453
8.1.5	Jumlah Kendaraan Bermotor Lulus Uji di Kabupaten Kediri menurut Bulan dan Jenisnya, 2020-2021 .....	456
	<i>Number of Motor Vehicles Passed Test in Kediri Regency by Month and Type, 2020-2021 .....</i>	456
8.1.6	Jumlah Kendaraan Bermotor Tidak Lulus Uji di Kabupaten Kediri menurut Bulan dan Jenisnya, 2020-2021 .....	459
	<i>Number of Motor Vehicles Not Passed Test in Kediri Regency by Month and Type, 2020-2021 .....</i>	459
8.1.7	Jumlah Kendaraan Angkutan Jalan Raya di Kabupaten Kediri, 2017- 2021 .....	462
	<i>Number of Road Freight Vehicles in Kediri Regency, 2017 - 2021 .....</i>	462
<b>8.2</b>	<b>KOMUNIKASI.....</b>	<b>463</b>
	<b>COMMUNICATION .....</b>	<b>463</b>
8.2.1	Jumlah Kantor Pos Cabang dan Tempat Pelayanan Pos Lainnya di Kantor Pos Kediri, 2017-2021 .....	463
	<i>Number of Post Office Branches and Other Postal Service Venues in Kediri Post Office, 2017-2021 .....</i>	463
8.2.2	Jumlah Benda-benda Pos Terkirim menurut Jenisnya di Kantor Pos Kediri, 2017-2021 .....	464

	Halaman Page
	464
8.2.3	465
	465
8.2.4	466
	466
8.2.5	467
	467
8.2.6	468
	468
<b>9.</b>	<b>469</b>
<b>9.1</b>	<b>480</b>
	<b>480</b>
9.1.1	480
	480
9.1.2	481
	481
9.1.3	482

	Halaman Page
	482
9.1.4	483
	483
9.1.5	485
	485
9.1.6	486
	486
<b>9.2 KOPERASI</b>	<b>488</b>
<b>COOPERATIVE</b>	<b>488</b>
9.2.1	488
	488
9.2.2	489
	489
9.2.3	490
	490
9.2.4	491
	491
9.2.5	492



	<i>Development of Cooperative Capital in Kediri Regency (Million Rupiah), 2020-2021 .....</i>	492
<b>9.3</b>	<b>HARGA-HARGA.....</b>	<b>493</b>
	<b>PRICES.....</b>	<b>493</b>
9.3.1	Indeks Harga Konsumen per Bulan Menurut Kelompok Pengeluaran (2018=100) di Kota Kediri, 2021 .....	493
	<i>Consumer Price Index per Month by Expenditure Group (2018=100) in Kediri Municipality, 2021 .....</i>	493
9.3.2	Laju Inflasi Bulanan Menurut Kelompok Pengeluaran (2018=100) di Kota Kediri, 2021 .....	497
	<i>Monthly Inflation Rate by Expenditure Group (2018=100) in Kediri Municipality, 2021.....</i>	497
9.3.3	Statistik Harga Kebutuhan Rumah Tangga di Kabupaten Kediri menurut Komoditas dan Bulan Kalender, 2020-2021 .....	501
	<i>Price Statistics of Household Needs in Kediri Regency by Commodity and Month, 2020-2021 .....</i>	501
<b>10.</b>	<b>PENGELUARAN PENDUDUK/POPULATION EXPENDITURE .....</b>	<b>543</b>
10.1	Rata-rata Pengeluaran per Kapita Sebulan Menurut Kelompok Komoditas (rupiah) di Kabupaten Kediri, 2020 dan 2021 .....	550
	<i>Monthly Average Expenditure per Capita by Commodity Group (rupiahs) in Kediri Regency, 2020 and 2021 .....</i>	550
10.2	Persentase Pengeluaran per Kapita Sebulan Menurut Kelompok Komoditas di Kabupaten Kediri, 2020 dan 2021 .....	551
	<i>Percentage of Monthly Expenditure per Capita by Commodity Group in Kediri Regency, 2020 and 2021 .....</i>	551
10.3	Kuintil Pengeluaran Perkapita Penduduk Sebulan di Kabupaten Kediri, 2020 dan 2021 .....	552
	<i>Monthly Expenditure Quantil Percapita in Kediri Regency, 2020 and 2021 .....</i>	552
10.4	Rata-rata Pengeluaran per Kapita Sebulan Makanan dan Bukan Makanan di Daerah Perkotaan dan Perdesaan Menurut Kabupaten/Kota di Provinsi Jawa Timur (rupiah), 2020 dan 2021 .....	553
	<i>Monthly Average of Food and Non-Food Expenditure per Capita in Urban and Rural Areas by Regency/Municipality di Provinsi Jawa</i>	

	Halaman Page
	553
10.5	555
	555
<b>11. PERDAGANGAN/TRADE</b>	<b>557</b>
11.1	568
	568
11.2	569
	569
11.3	571
	571
11.4	572
	572
11.5	574
	574
11.6	576
	576
11.7	577
	577
11.8	578

	Halaman Page
	<i>Foodstuffs Available per Capita by Subdistrict in Kediri Regency (Kg / Capita / Year), 2021</i> ..... 578
11.9	Bahan Makanan yang tersedia per Kapita menurut Jenis Bahan Makanan di kabupaten Kediri (Kg/Kapita/Tahun), 2017-2021 ..... 580
	<i>Foodstuffs available per capita by Type of Food in Kediri Regency (Kg / Capita / Year), 2017-2021</i> ..... 580
<b>12.</b>	<b>SISTEM NERACA REGIONAL/SYSTEM OF REGIONAL ACCOUNTS</b> <b>581</b>
12.1.	Produk Domestik Regional Bruto Atas Dasar Harga Berlaku Kabupaten Kediri Menurut Lapangan Usaha (miliar rupiah), 2017–2021 ..... 593
	<i>Gross Regional Domestic Product at Current Market Prices of Kediri Regency by Industry (billion rupiahs), 2017-2021</i> ..... 593
12.2	Produk Domestik Regional Bruto Atas Dasar Harga Konstan 2010 Kabupaten Kediri Menurut Lapangan Usaha (miliar rupiah), 2017–2021 ..... 595
	<i>Gross Regional Domestic Product at 2010 Constant Market Prices of Kediri Regenc by Industry (billion rupiahs), 2017-2021</i> ..... 595
12.3	Distribusi Persentase Produk Domestik Regional Bruto Atas Dasar Harga Berlaku Kabupaten Kediri Menurut Lapangan Usaha, 2017–2021 ..... 597
	<i>Percentage Distribution of Gross Regional Domestic Product at Current Market Prices of Kediri Regency by Industry, 2017-2021</i> ..... 597
12.4	Laju Pertumbuhan Produk Domestik Regional Bruto Atas Dasar Harga Konstan 2010 Kabupaten Kediri Menurut Lapangan Usaha (persen), 2017–2021 ..... 599
	<i>Growth Rate of Gross Regional Domestic Product at 2010 Constant Market Prices of Kediri Regency by Industry (percent), 2017-2021</i> ..... 599
12.5	Indeks Implisit PDRB Kabupaten Kediri Menurut Lapangan Usaha, 2017–2021 ..... 601
	<i>Implicit Index Percentage GRDP of Kediri Regency by Industry 2017-2021</i> ..... 601
12.6	Persentase Laju Implisit PDRB Kabupaten Kediri Menurut Lapangan Usaha, 2017–2021 ..... 603
	<i>Implicit Growth Rate Percentage of GRDP of Kediri Regency by Industry, 2017-2021</i> ..... 603

	Halaman Page	
12.7	Indeks Perkembangan PDRB Kabupaten Kediri Atas Dasar Konstan Menurut Lapangan Usaha, 2017-2021 ..... <i>GRDP Development Index of Kediri Regency at Current Market Prices by Industry, 2017-2021.....</i>	605 605
12.8	Produk Domestik Regional Bruto Atas Dasar Harga Berlaku Kabupaten Kediri Menurut Jenis Pengeluaran (miliar rupiah), 2017–2021 ..... <i>Gross Regional Domestic Product at Current Market Prices of Kediri Regency by Type of Expenditure (billion rupiahs), 2017–2021.....</i>	607 607
12.9	Produk Domestik Regional Bruto Atas Dasar Harga Konstan 2010 Kabupaten Kediri Menurut Jenis Pengeluaran (miliar rupiah), 2017–2021 ..... <i>Gross Regional Domestic Product at 2010 Constant Market Prices of Kediri Regency by Type of Expenditure (billion rupiahs), 2017–2021 .....</i>	608 608
12.10	Distribusi Produk Domestik Regional Bruto Atas Dasar Harga Berlaku Kabupaten Kediri Menurut Menurut Jenis Pengeluaran (persen), 2017–2021 ..... <i>Distribution of Gross Regional Domestic Product at Current Market Prices of Kediri Regency by Expenditure (percent), 2017–2021.....</i>	609 609
12.11	Laju Pertumbuhan Produk Domestik Regional Bruto Atas Dasar Harga Konstan 2010 Kabupaten Kediri Menurut Jenis Pengeluaran (persen), 2017–2021 ..... <i>Growth Rate of Gross Regional Domestic Product at 2010 Constant Market Prices of Kediri Regency by Expenditure (percent), 2017–2021...</i>	610 610
<b>13.</b>	<b>PERBANDINGAN ANTAR KABUPATEN/KOTA/ REGENCY/ MUNICIPAL COMPARISON .....</b>	<b>611</b>
13.1	Jumlah Penduduk Menurut Kabupaten/Kota di Provinsi Jawa Timur (ribu), 2017–2021 ..... <i>Population by Regency/Municipality in Jawa Timur Province (thousand), 2017–2021.....</i>	620 620
13.2	Laju Pertumbuhan Produk Domestik Regional Bruto Atas Dasar Harga Konstan 2010 Menurut Kabupaten/Kota di Provinsi Jawa Timur (persen), 2017–2021..... <i>Rate of Growth of Gross Regional Domestic Products at Constant 2010 Prices by Regency/Municipality in Jawa Timur Province (percent), 2017–2021.....</i>	622 622

	Halaman Page
13.3	PDRB Atas Dasar Harga Berlaku Menurut Kab/Kota di Provinsi Jawa Timur (miliar rupiah), 2017–2021 ..... 624 <i>GRDP at Current Market Price by Regency / Municipality in Jawa Timur Province (billion rupiah), 2017–2021 ..... 624</i>
13.4	PDRB Atas Dasar Harga Konstan Menurut Kab/Kota di Provinsi Jawa Timur (miliar rupiah), 2017–2021 ..... 626 <i>GRDP at Constant Market Price 2010 by Regency / Municipality in Jawa Timur Province (billion rupiah), 2017–2021 ..... 626</i>
13.5	Jumlah Penduduk Miskin Menurut Kabupaten/Kota di Provinsi Jawa Timur (ribu), 2017–2021 ..... 628 <i>Number of Poor Population by Regency/Municipality in Jawa Timur Province (thousand), 2017–2021 ..... 628</i>
13.6	Indeks Pembangunan Manusia Menurut Kabupaten/Kota di Provinsi Jawa Timur, 2017–2021 ..... 630 <i>Human Development Index by Regency/Municipality in Jawa Timur Province, 2017–2021 ..... 630</i>
13.7	Tingkat Partisipasi Angkatan Kerja (TPAK) Menurut Kabupaten/ Kota dan Jenis Kelamin di Provinsi Jawa Timur, 2020-2021 ..... 632 <i>Labor Force Participation Rate (LFPR) by Regency/Municipality and Gender in Jawa Timur Province, 2020 -2021 ..... 632</i>
13.8	Tingkat Pengangguran Terbuka (TPT) Menurut Kabupaten/Kota dan Jenis Kelamin di Provinsi Jawa Timur, 2020-2021 ..... 634 <i>Open Unemployment Rate (OUR) by Regency/Municipality and Gender in Jawa Timur Province, 2020-2021 ..... 634</i>
13.9	Indeks Pembangunan Manusia (IPM) Provinsi Jawa Timur Menurut Komponen dan Kabupaten/Kota, 2020-2021 ..... 636 <i>Human Development Index (HDI) in Jawa Timur Province by Component and Regency/Municipality, 2020-2021 ..... 636</i>
13.10	Jumlah Rumah Sakit Umum, Rumah Sakit Khusus, dan Puskesmas Provinsi Jawa Timur Menurut Kabupaten/Kota, 2020-2021 ..... 640 <i>Number of General Hospital, Specialized Hospital, and Public Health Center in Jawa Timur by Regency/Municipality, 2020-2021 ..... 640</i>
13.11	Kasus Kumulatif Covid-19 Menurut Kabupaten/Kota, 2021 <sup>1</sup> ..... 644 <i>Covid-19 Cumulative Cases by Regency/Municipality, 2021<sup>1</sup> ..... 644</i>

## DAFTAR GAMBAR/LIST OF FIGURES

		Halaman <i>Page</i>
1.1	Luas Daerah Kabupaten Kediri menurut Kecamatan (%), 2021 .....	12
	<i>Kediri Regency Area by Subdistrict (%), 2021 .....</i>	12
1.2	Jumlah Curah Hujan di Kabupaten Kediri, 2017-2021 .....	13
	<i>Total Rainfall in Kediri Regency, 2017-2021 .....</i>	13
2.1	Jumlah Desa/Kelurahan di Kabupaten Kediri menurut Kecamatan (%), 2021 .....	58
	<i>Number of Village/Urban Village in Kediri Regency by Subdistrict (%), 2021 .....</i>	58
2.2	Jumlah Pegawai Negeri Sipil Kabupaten Kediri Menurut Tingkat Pendidikan, 2021 .....	59
	<i>Number of Civil Servants in Kediri Regency by Educational Level, 2021.</i>	59
3.1	Piramida Penduduk Kabupaten Kediri, 2021 .....	112
	<i>Pyramid Residents of Kediri Regency, 2021.....</i>	112
3.2	Penduduk Berumur 15 Tahun Keatas Kabupaten Kediri menurut Kategori, 2021 .....	113
	<i>Population Aged 15 Years and Over in Kediri Regency by Category, 2021 .....</i>	113
4.1	Jumlah Sekolah di Kabupaten Kediri, 2021 .....	156
	<i>Number of School in Kediri Regency, 2021.....</i>	156
4.2	Perkembangan Penduduk Miskin di Kabupaten Kediri, 2016-2021 (ribu jiwa) .....	157
	<i>Development of Poor Population in Kediri Regency, 2016-2021 (thousand inhabitants).....</i>	157
5.1	Persentase Luas Lahan Pertanian di Kabupaten Kediri, 2021 .....	304
	<i>Total Area Percentage of Agricultural Land in Kediri Regency, 2021 .....</i>	304
5.2	Populasi Ternak di Kabupaten Kediri (ribu ekor), 2021 .....	305
	<i>Livestock Populations in Kediri Regency (thousand tails), 2021 .....</i>	305
6.1	Produksi Air Minum yang Terjual oleh PDAM Kabupaten Kediri, 2017-2021 (000 m <sup>3</sup> ) .....	408
	<i>Drinking Water sold by PDAM Kediri Regency, 2017-2021 (000 m<sup>3</sup>) .....</i>	408

	Halaman Page
6.2	Produksi Listrik yang Terjual di Kabupaten Kediri, 2017-2021 (juta Kwh)..... 409 <i>Electricity Production Sold in Kediri Regency, 2017-2021 (million Kwh).</i> 409
7.1	Jumlah Objek Wisata di Kabupaten Kediri, 2021 ..... 428 <i>Number of Tourism Objects in Kediri Regency, 2021</i> ..... 428
7.2	Jumlah Rumah Makan/Restoran di Kabupaten Kediri, 2017-2021 ..... 429 <i>Number of Restaurants in Kediri Regency, 2017-2021</i> ..... 429
8.1	Perkembangan Kendaraan Angkutan Jalan Raya di Kabupaten Kediri, 2017 - 2021 ..... 448 <i>Development of Highway Transportation Vehicles in Kediri Regency, 2017- 2021</i> ..... 448
8.2	Jumlah Kendaraan Bermotor di Kabupaten Kediri yang di Uji (%), 2021 ..... 449 <i>Number of Motorized Vehicles in Kediri Regency Tested (%), 2021</i> ..... 449
9.1	Jumlah Jaringan Bank Umum di Kabupaten Kediri, 2021 ..... 478 <i>Number of Commercial Bank Networks in Kediri Regency, 2021</i> ..... 478
9.2	Laju Inflasi Kota Kediri 2020-2021..... 479 <i>Kediri Municipality Inflation Rate 2020-2021</i> ..... 479
10.1	Persentase Rata-rata Pengeluaran per Kapita Sebulan menurut Kelompok Komoditas di Kabupaten Kediri (%), 2020-2021 ..... 548 <i>Percentage of Average Monthly Expenditure Per Capita by Commodity Group in Kediri Regency (%), 2020-2021</i> ..... 548
10.2	Persentase Kuintil Pengeluaran Perkapita Sebulan di Kabupaten Kediri (%), 2021 ..... 549 <i>Percentage of Monthly Expenditure Quantil Percapita in Kediri Regency (%), 2020</i> ..... 549
11.1	Penerimaan Beras di Kabupaten Kediri (ribu Ton), 2017-2021 ..... 566 <i>Rice Receipt in Kediri Regency (thousand tons), 2017-2021</i> ..... 566
11.2	Penerbitan Tanda Daftar Perusahaan Baru di Kabupaten Kediri, 2021 ..... 567

	Halaman Page
	<i>Issuance of New Company Registration Number in Kediri Regency, 2021</i> ..... 567
12.1	Persentase Inflasi PDRB Sektoral Kabupaten Kediri, 2020-2021 ..... 591
	<i>Inflation GDP Sectoral Percentage of Kediri Regency, 2020-2021</i> ..... 591
12.2	Perkembangan PDRB ADHB dan ADHK Kabupaten Kediri Menurut Lapangan Usaha (triliun rupiah), 2017-2021 ..... 592
	<i>Development of GRDP at Current Prices and Constant Prices of Kediri Regency by Industry (trillion rupiah), 2017-2021</i> ..... 592
13.1	Pertumbuhan Ekonomi di Wilayah Karesidenan Kediri (%), 2021 ..... 618
	<i>Economic Growth in Kediri Ex-Residency (%), 2021</i> ..... 618
13.2	Perbandingan IPM di Wilayah Karesidenan Kediri, 2017-2021 ..... 619
	<i>Human Development Index Comparison in Kediri Ex-Residency, 2017-2021</i> ..... 619





## PENJELASAN UMUM/EXPLANATORY NOTES

Tanda-tanda, satuan-satuan, dan lain-lainnya yang digunakan dalam publikasi ini adalah sebagai berikut:

*Symbols, measurement units, and acronyms which are used in this publication, are as follows:*

### 1. TANDA-TANDA/SYMBOLS

Data tidak tersedia/Data not available .....	: ...
Tidak ada atau nol /Null or zero .....	: -
Data dapat diabaikan/Data negligible .....	: 0
Tanda decimal/Decimal point .....	: ,
Data tidak dapat ditampilkan/Not applicable .....	: NA
Angka estimasi/Estimated figures .....	: e
Angka diperbaiki/Revised figures .....	: r
Angka sementara/Preliminary figures .....	: x
Angka sangat sementara/Very preliminary figures .....	: xx
Angka sangat sangat sementara/Very very preliminary figures .....	: xxx

### 2. SATUAN/UNITS

barel/barrel .....	: 158,99 liter/litres = 1/6,2898 m <sup>3</sup>
hektar (ha)/hectare (ha) .....	: 10 000 m <sup>2</sup>
kilometer (km)/kilometres (km) .....	: 1 000 meter/meters (m)
knot/knot .....	: 1,8523 km/jam (km/hour)
kuintal/quintal .....	: 100 kg
KWh .....	: 1 000 Watt hour
MWh .....	: 1 000 KWh
liter (untuk beras)/litre (for rice) .....	: 0,80 kg
MMSCF .....	: 1/35,3 m <sup>3</sup>
metrik ton (m.ton)/metric ton (m. ton) .....	: 0,98421 long ton = 1 000 kg
ons/ounce .....	: 28,31 gram/grams
ton .....	: 1 000 kg

Satuan lain: buah, dus, butir, helai/lembar, kaleng, batang, pulsa, ton kilometer (ton-km), jam, menit, persen (%).

*Other units: unit, pack, pieces, sheet, tin, pulse, ton-kilometres(ton-km), hour, minute, percent (%).*

Perbedaan angka di belakang koma disebabkan oleh pembulatan angka.

*The difference in decimal numbers is caused by rounding.*



## DAFTAR SINGKATAN/ LIST OF ABBREVIATIONS

SI	: Stasiun Iklim
SIMPK	: Stasiun Meteorologi Pertanian Khusus
t.t	: Tempat tidur
BCG	: Bacillus Calmette Guerin
DPT	: Difteri, Pertusis, Tetanus
TT	: Tetanus Toxoid
IOT	: Industri Obat Tradisional/ <i>Traditional Medicine Industry</i>
IKOT	: Industri Kecil Obat Tradisional/ <i>Traditional Medicine Small</i>
Alkes	: Alat kesehatan/ <i>Health Kits</i>
PKRT	: Perbekalan Kesehatan Rumah tangga/ <i>Household Health Logistics</i>
Kompl	: Komplemen/ <i>Complement</i>
IRTP	: Industri Pangan Produksi Rumah Tangga/ <i>Foods Home Industry</i>
PBF	: Pedagang Besar Farmasi/ <i>Pharmacy Whole-seller</i>
GFK	: Gudang Farmasi Kab/Kota/Regency/ <i>Municipality Pharmacy Warehouse</i>
RB	: Rumah Bersalin/ <i>Delivery House</i>
Pustu	: Puskesmas pembantu/ <i>Auxiliary Public Health Center</i>
BP	: Balai Pengobatan/ <i>Polyclinic</i>
TPS	: Tempat Pembuangan Sementara / <i>landfill</i>
Jamkesmas	: Jaminan kesehatan masyarakat miskin/ <i>Poor public health insurance</i>
PJKMU	: Program Jaminan Kesehatan Masyarakat Umum
SIUP	: Surat Ijin Usaha Perdagangan/ <i>Trading Permission Letter</i>
TDP	: Tanda Daftar Perusahaan/ <i>Company Registration Identity</i>
API	: Angka Pengenal Importir/ <i>Importer's Identity Number</i>



## Statistik Kunci, 2019–2021 Key Statistics, 2019–2021

Rincian/Description	Satuan/Unit	2019	2020	2021
(1)	(2)	(5)	(6)	(7)
<b>SOSIAL/SOCIAL</b>				
Penduduk <sup>1</sup> /Population <sup>1</sup>	ribu/thousand	1 574,27	1 635,29 <sup>9</sup>	1 644,40
Laju Pertumbuhan Penduduk <sup>1</sup> /Population Growth <sup>1</sup>	%	0,39	0,84 <sup>9</sup>	0,74
Rasio Jenis Kelamin/ Sex ratio	%	100,78	102,03 <sup>9</sup>	101,99
Tingkat Partisipasi Angkatan Kerja -TPAK <sup>2</sup> Labour Force Participation Rate-LFPR <sup>2</sup>	%	71,61	70,65	69,34
Tingkat Pengangguran Terbuka-TPT <sup>2</sup> Unemployment Rate-UR <sup>2</sup>	%	3,68 <sup>4</sup>	5,24 <sup>4</sup>	5,15 <sup>4</sup>
Penduduk Miskin <sup>5</sup> /Poor People <sup>4</sup>	ribu/thousand	163,95	179,93	184,49
Persentase Penduduk Miskin <sup>4</sup> Percentage of Poor People <sup>4</sup>	%	10,42	11,40	11,46
Indeks Pembangunan Manusia-IPM <sup>5</sup> Human Development Index <sup>5</sup>	—	71,85	72,05	72,56
Angka Harapan Hidup <sup>1</sup> -e <sub>a</sub> /Life Expectancy Rate <sup>1</sup>	tahun/years	72,54	72,61	72,65
Angka Harapan Lama Sekolah/Expected Years of Schooling	tahun/years	12,88	13,15	13,44
Angka Rata-rata Lama Sekolah/Mean Years of Schooling	tahun/years	8,01	8,02	8,08
Pengeluaran per Kapita Disesuaikan/Purchasing Power Parity	juta rupiah/tahun million rupiahs/years	11,15	11,00	11,13
<b>EKONOMI/ECONOMIC</b>				
Produk Domestik Regional Bruto (PDRB) Harga Berlaku <sup>6</sup> Gross Regional Domestic Bruto (GRDP) at Current Price <sup>6</sup>	triliun rupiah trillion rupiahs	41,18	40,62 <sup>x</sup>	40,69 <sup>xx</sup>
Laju Pertumbuhan Ekonomi <sup>8</sup> /Economic Growth <sup>7</sup>	%	5,06	- 2,41 <sup>x</sup>	3,06 <sup>xx</sup>
PDRB Per Kapita Harga Berlaku <sup>6,8</sup> Per Capita of GRDP at Current Price <sup>6,8</sup>	juta rupiah million rupiahs	26,16	25,71 <sup>x</sup>	25,96 <sup>xx</sup>
Inflasi/Inflation (y-o-y)	%	1,83	1,93	1,64
Upah Minimum Kabupaten/Regional Minimum Wage	juta rupiah million rupiahs	1,850	2,008	2,033

Catatan/Notes: <sup>1</sup> Hasil proyeksi penduduk Indonesia 2010–2035 (pertengahan tahun/Juni)/The result of Indonesia population projection 2010–2035 (mid year/June)

<sup>2</sup> Kondisi Agustus/Condition at August

<sup>3</sup> Menggunakan penimbang hasil proyeksi penduduk tahun 2010–2035/Weighted by the 2010–2035 population projection

<sup>4</sup> Kondisi Agustus/Condition at August

<sup>5</sup> Sejak tahun 2010, IPM dihitung dengan metode baru. Komponen IPM metode baru adalah angka harapan hidup saat lahir, harapan lama sekolah, rata-rata lama sekolah, dan pengeluaran per kapita/Since 2010, HDI was calculated using new method. New HDI component are life expectancy at birth, expected years of schooling, means years of schooling, and expenditure per capita

<sup>6</sup> Mulai tahun 2010 mengadopsi System of National Account 2008 (SNA 2008)/Since 2010 is in line with System of National Account 2008 (SNA 2008)

<sup>7</sup> Menggunakan tahun dasar 2010 (2010=100)/Using 2010 base year (2010=100)

<sup>8</sup> Menggunakan proyeksi penduduk berdasarkan hasil SP2010/Using population projection based on SP2010

<sup>9</sup> Menggunakan penduduk berdasarkan hasil SP2020/Using population based on SP2020

<sup>x</sup> Angka sementara

<sup>xx</sup> Angka sangat sementara







# BAB 1

CHAPTER

## GEOGRAFI DAN IKLIM GEOGRAPHY AND CLIMATE



### JUMLAH HARI HUJAN DI KABUPATEN KEDIRI TAHUN 2021

NUMBER OF RAINY DAYS IN KEDIRI REGENCY, 2021

**125 HARI**  
DAYS

### CURAH HUJAN DI KABUPATEN KEDIRI TAHUN 2021

PRECIPITATIONS IN KEDIRI REGENCY, 2021

**2.316 MM<sup>3</sup>**



### KANTOR KECAMATAN PUNCU MERUPAKAN WILAYAH KANTOR KECAMATAN TERTINGGI

PUNCU SUBDISTRICT OFFICE IS THE HIGHEST  
SUBDISTRICT OFFICE AREA

**469 MDPL**

### KANTOR KECAMATAN PURWOASRI MERUPAKAN WILAYAH KANTOR KECAMATAN TERENDAH

PURWOASRI SUBDISTRICT OFFICE IS THE LOWEST  
SUBDISTRICT OFFICE AREA

**55 MDPL**



**BADAN PUSAT STATISTIK  
KABUPATEN KEDIRI**

BPS-Statistics of Kediri Regency



**PENJELASAN TEKNIS****TECHNICAL NOTES**

- |  |   |
|--|---|
| <p>1. Secara astronomis, Kabupaten Kediri terletak antara 7°36'12" - 8°0'32" Lintang Selatan dan 111°47'05" - 112°18'20" Bujur Timur.</p>  | <p>1. <i>Astronomically, Kediri Regency is located between 7°36'12" - 8°0'32" South latitude, and between 111°47'05" - 112°18'20" East Longitude.</i></p>   |
| <p>2. Berdasarkan posisi geografisnya, Kabupaten Kediri dikelilingi oleh 5 Kabupaten dengan batas-batas:</p> <ul style="list-style-type: none"> <li>• Utara: Kab. Nganjuk dan Kab. Jombang;</li> <li>• Selatan: Kab. Blitar dan Kab. Tulungagung;</li> <li>• Barat: Kab. Tulungagung dan Kab. Nganjuk;</li> <li>• Timur: Kab. Jombang dan Kab. Malang.</li> </ul>  | <p>2. <i>In terms of geographic position, Kediri Regency is surrounded by 5 Regency with boundaries as follows:</i></p> <ul style="list-style-type: none"> <li>• <i>North: Nganjuk Regency and Jombang Regency;</i></li> <li>• <i>South: Blitar Regency and Tulungagung Regency;</i></li> <li>• <i>West: Tulungagung Regency and Nganjuk Regency;</i></li> <li>• <i>East: Jombang Regency and Malang Regency.</i></li> </ul>  |
| <p>3. Kabupaten Kediri terdiri dari 26 kecamatan yaitu:</p> <ol style="list-style-type: none"> <li>a. Kecamatan Mojo</li> <li>b. Kecamatan Semen</li> <li>c. Kecamatan Ngadiluwih</li> <li>d. Kecamatan Kras</li> <li>e. Kecamatan Ringinrejo</li> <li>f. Kecamatan Kandat</li> <li>g. Kecamatan Wates</li> <li>h. Kecamatan Ngancar</li> <li>i. Kecamatan Plosoklaten</li> <li>j. Kecamatan Gurah</li> <li>k. Kecamatan Puncu</li> <li>l. Kecamatan Kepung</li> <li>m. Kecamatan Kandangan</li> <li>n. Kecamatan Pare</li> <li>o. Kecamatan Badas</li> <li>p. Kecamatan Kunjang</li> <li>q. Kecamatan Plemahan</li> </ol> | <p>3. <i>Kediri Regency divided into 26 subdistricts:</i></p> <ol style="list-style-type: none"> <li>a. <i>Mojo Subdistrict</i></li> <li>b. <i>Semen Subdistrict</i></li> <li>c. <i>Ngadiluwih Subdistrict</i></li> <li>d. <i>Kras Subdistrict</i></li> <li>e. <i>Ringinrejo Subdistrict</i></li> <li>f. <i>Kandat Subdistrict</i></li> <li>g. <i>Wates Subdistrict</i></li> <li>h. <i>Ngancar Subdistrict</i></li> <li>i. <i>Plosoklaten Subdistrict</i></li> <li>j. <i>Gurah Subdistrict</i></li> <li>k. <i>Puncu Subdistrict</i></li> <li>l. <i>Kepung Subdistrict</i></li> <li>m. <i>Kandangan Subdistrict</i></li> <li>n. <i>Pare Subdistrict</i></li> <li>o. <i>Badas Subdistrict</i></li> <li>p. <i>Kunjang Subdistrict</i></li> <li>q. <i>Plemahan Subdistrict</i></li> </ol> |

- |                          |                                   |
|--------------------------|-----------------------------------|
| r. Kecamatan Purwoasri   | r. <i>Purwoasri Subdistrict</i>   |
| s. Kecamatan Papar       | s. <i>Papar Subdistrict</i>       |
| t. Kecamatan Pagu        | t. <i>Pagu Subdistrict</i>        |
| u. Kecamatan Kayenkidul  | u. <i>Kayenkidul Subdistrict</i>  |
| v. Kecamatan Gampengrejo | v. <i>Gampengrejo Subdistrict</i> |
| w. Kecamatan Ngasem      | w. <i>Ngasem Subdistrict</i>      |
| x. Kecamatan Banyakan    | x. <i>Banyakan Subdistrict</i>    |
| y. Kecamatan Grogol      | y. <i>Grogol Subdistrict</i>      |
| z. Kecamatan Tarokan     | z. <i>Tarokan Subdistrict</i>     |
- 
- |  |  |
|--|--|
| 4. Badan Pusat Statistik (BPS) telah melakukan pendataan Potensi Desa (Podes) sejak tahun 1980. Sejak saat itu, Podes dilaksanakan secara rutin sebanyak 3 kali dalam kurun waktu sepuluh tahun untuk mendukung kegiatan Sensus Penduduk, Sensus Pertanian, ataupun Sensus Ekonomi. Dengan demikian, fakta penting terkait ketersediaan infrastruktur dan potensi yang dimiliki oleh setiap wilayah dapat dipantau perkembangannya secara berkala dan terus menerus. | 4. <i>BPS-Statistics Indonesia has already recorded village potential (Podes) since 1980. Since then, Podes regularly implemented 3 (three) times within ten years to support the activities of the Population Census, Agriculture Census, or Economic Census. Thus, availability and the potential possessed by each region can be monitored regularly and continually.</i> |
| 5. Sejak tahun 2008, pendataan Podes mengalami perubahan dengan adanya penambahan kuesioner suplemen kecamatan dan kabupaten/kota. Penambahan kuesioner tersebut bertujuan untuk meningkatkan manfaat data Podes bagi para konsumen data dan pemerintah daerah dalam perencanaan pembangunan wilayah.  | 5. <i>Since 2008, Podes has been changed especially in providing additional information from subdistrict and regency/City, using separate questionnaires. The goal of these changes is to provide more benefits for data users and local government in regional development planning.</i>  |
| 6. Data Podes merupakan satu-satunya sumber data kewilayahan   | 6. <i>Podes data is the only one source of spatial data consisting of various</i>  |

yang muatannya beragam dan memberi gambaran tentang situasi pembangunan suatu wilayah (regional). Ini berbeda dengan data dari hasil pendekatan rumah tangga yang lebih menekankan pada dimensi aktivitas sektoral. Keduanya sama penting dan menjadi kekayaan BPS.

*information and providing a picture of development progress in a region. The Podes data are different from data resulted from household surveys focusing on the dimension of sectoral activities. Both kind of data are important and become the trade mark of BPS on the data richness aspect.*

7. Cakupan Wilayah

Pencacahan Podes dilakukan secara sensus terhadap seluruh wilayah administrasi pemerintahan terendah setingkat desa (yaitu desa, kelurahan, nagari, Unit Permukiman Transmigrasi (UPT) yang masih dibina oleh kementerian terkait. Berdasarkan hasil Podes 2018, ada sebanyak 82.190 wilayah setingkat desa yang tersebar di 511 kabupaten/kota.

7. Podes Coverage

*Podes enumeration is implemented as a census of the lowest governmental administrative region equivalent to village (i.e. village, sub-district, nagari, and Transmigration Settlement Unit which is still fostered by the relevant ministries). There were 82,190 village-level areas spread over 511 regencies/municipalities based on the result of Podes 2018.*

8. Metode Pengumpulan Data

Pengumpulan data Podes 2018 dilakukan melalui wawancara langsung oleh petugas terlatih dengan narasumber yang relevan. Petugas adalah aparatur ataupun mitra kerja BPS Kabupaten/Kota, sementara narasumber adalah kepala desa/lurah atau narasumber lain yang memiliki pengetahuan terhadap wilayah target pencacahan.

8. Method of Data Collection

*Data collection of Podes 2018 carried out through direct interviews by trained personnel with relevant respondents. The interviewers are BPS Regency/City personnel or partners, meanwhile, the selected respondents are the village head/sub-district head or other respondents who have the knowledge towards the target area of enumeration.*

9. Desa/Kelurahan Tepi Laut adalah desa/kelurahan yang

9. Coastal Village/Coastal Sub-District is a village/sub-district

sebagian atau seluruh wilayahnya bersinggungan langsung dengan laut, baik berupa pantai maupun tebing karang.

*which some areas are intersect/directly adjacent to the sea, either gently sloping/flat beach or cliffs/reef.*

10. Desa/Kelurahan bukan tepi laut adalah desa/kelurahan yang wilayahnya tidak bersinggungan langsung dengan laut.

10. *Non Coastal Village/Non Coastal Sub-District is a village which has no area that intersect/directly adjacent to the sea.*

11. Desa/Kelurahan Lereng/Puncak adalah desa/kelurahan yang sebagian besar wilayahnya berada di puncak gunung/pegunungan atau terletak di antara puncak sampai lembah.

11. *Slope/Peak Village/Sub-District is a village/sub-district which the largest part of village/sub-district lies on the highest part of mount/mountain or lies between the peak to the valley.*

12. Desa/Kelurahan lembah adalah desa/kelurahan yang wilayahnya sebagian besar merupakan daerah rendah yang terletak di antara dua gunung/pegunungan atau daerah yang mempunyai kedudukan lebih rendah dibandingkan daerah sekitarnya.

12. *Valley Village/Sub-District area is a village/sub-district with the largest part of the village/sub-district is a low area between two mountains or area that have a position lower than the surrounding areas.*

13. Desa/Kelurahan Dataran adalah desa/kelurahan yang sebagian besar wilayahnya tampak datar, rata, dan membentang.

13. *Flat Village/Sub-District is a village/sub-district which the largest part of village1/sub-district looked plane, flat, and stretches.*

14. Berdasarkan Peraturan Pemerintah Nomor 82 Tahun 2001 tentang Pengolahan Kualitas Air dan Pengendalian Pencemaran Air, klasifikasi mutu air ditetapkan menjadi empat kelas, yaitu: Kelas I, Kelas II, Kelas III, dan Kelas IV.

14. *Government Regulation Number 82 year 2001 on Water Quality Management and Water Pollution Control states that water quality is classified into four categories: Class I, Class II, Class III, and Class IV.*

15. Kelas I, air yang dapat digunakan untuk air bahan baku air minum dan atau peruntukan lain yang mensyaratkan mutu air yang sama dengan kegunaan tersebut.
16. Kelas II, air yang dapat digunakan untuk prasarana atau sarana rekreasi air, pembudidayaan ikan air tawar, peternakan, air untuk mengairi pertanaman, dan atau peruntukan lain yang mensyaratkan mutu air yang sama dengan kegunaan tersebut.
17. Kelas III, air yang dapat digunakan untuk pembudidayaan ikan air tawar, peternakan, air untuk mengairi pertanaman, dan atau peruntukan lain yang mensyaratkan mutu air yang sama dengan kegunaan tersebut.
18. Kelas IV, air yang dapat digunakan untuk pertanaman dan atau peruntukan lain yang mensyaratkan mutu air yang sama dengan kegunaan tersebut.
19. Penentuan status mutu air sungai dilakukan dengan Metode Indeks Pencemaran (IP).
20. Metode IP: Status mutu air dihitung berdasarkan data sesaat dengan Metode Indeks Pencemaran Keputusan Menteri Lingkungan Hidup Nomor 115 tahun 2003 dibandingkan dengan kriteria mutu air kelas
15. *Class I, water that can be used for drinking and other uses requiring the same water quality category.*
16. *Class II, water that can be used for water recreation infrastructure, fresh water fish culture, animal husbandry, watering cropping, and other uses requiring the same water quality category.*
17. *Class III, water that can be used for fresh water fish culture, animal husbandry, watering crops, and other uses requiring the same water quality category.*
18. *Class IV, water that can be used for watering cropping and other uses requiring the same water quality category.*
19. *Determination of river water quality status with Pollutant Index Method.*
20. *Pollutant Index Method: Status of water quality is assessed based on the transient data by Pollutant Index Method pursuant to Decree of Minister of Environment Number 115 Year 2003 compared to the water quality criteria Class I and*

I dan kriteria mutu air kelas II Peraturan Pemerintah Nomor 82 tahun 2001. Status mutu yang diperoleh merupakan status mutu sesaat dan hanya berdasarkan parameter tertentu yang dipantau di tiap sungai dengan jumlah dan jenis yang berbeda.

*the water quality criteria Class II of Government Regulation Number 82 Year 2001. The quality status obtained is transient quality status and only based on certain parameters monitored at every river at different amount and with different types of parameters.*

<https://kedirikab.bps.go.id>



**ULASAN****DESCRIPTION**

1. Topografi (bentuk permukaan bumi) wilayah Kabupaten Kediri terdiri dari dataran rendah dan pegunungan yang dilalui aliran sungai Brantas yang membelah dari selatan ke utara. Suhu udara berkisar antara 23°C sampai dengan 31°C, dengan ketinggian rata-rata 81 meter di atas permukaan laut.
  2. Wilayah Kabupaten Kediri dengan luas 1.563,42 km<sup>2</sup>. Secara administrasi, Kabupaten Kediri terbagi menjadi 26 kecamatan. Ditinjau dari jenis tanahnya, Kabupaten Kediri dapat dibagi menjadi 5 (lima) golongan, yaitu :
    - Regosol coklat kekelabuan seluas 77.397 Ha atau 55,84 persen, merupakan jenis tanah yang sebagian besar ada di wilayah kecamatan Kepung, Puncu, ngancar, Plosoklaten, Wates, Gurah, Pare, kandangan, kandat, Ringinrejo, Kras, papar, Purwoasri, Pagu, Plemahan, Kunjang dan Gampengrejo.
    - Aluvial kelabu coklat seluas 28,178 Ha atau 20,33 persen, merupakan jenis tanah yang dijumpai di Kecamatan Ngadiluwih, Kras, Semen, Mojo, Grogol, Banyakan, Papar, Tarokan dan
1. *Topographically, Kediri Regency is located on consisting of lowlands and mountains through which the Brantas river flows from south to north. The air temperature ranges from 23°C to 31°C, with average elevation about 81 meters above sea level.*
  2. *The territory of Kediri Regency, which is 1,563.42 square kilometers. Administratively, Kediri Regency is divided into 26 subdistrict. Judging from the soil type, Kediri Regency can be divided into 5 (five) groups, namely:*
    - *Regosol chocolate kekelabuan area of 77.397 Ha or 55.84 percent, is the type of soil most of which exist in the subdistrict Kepung, Puncu, ngancar, Plosoklaten, Wates, Gurah, Pare, kandangan, kandat, Ringinrejo, Kras, papar, Purwoasri, Pagu, Plemahan, Kunjang and Gampengrejo.*
    - *Brownish gray aluvial area of 28.178 Ha or 20.33 percent, is the type of soil found in Ngadiluwih, Kras, Semen, Mojo, Grogol, Banyakan, Papar, Tarokan and Kandangan.*

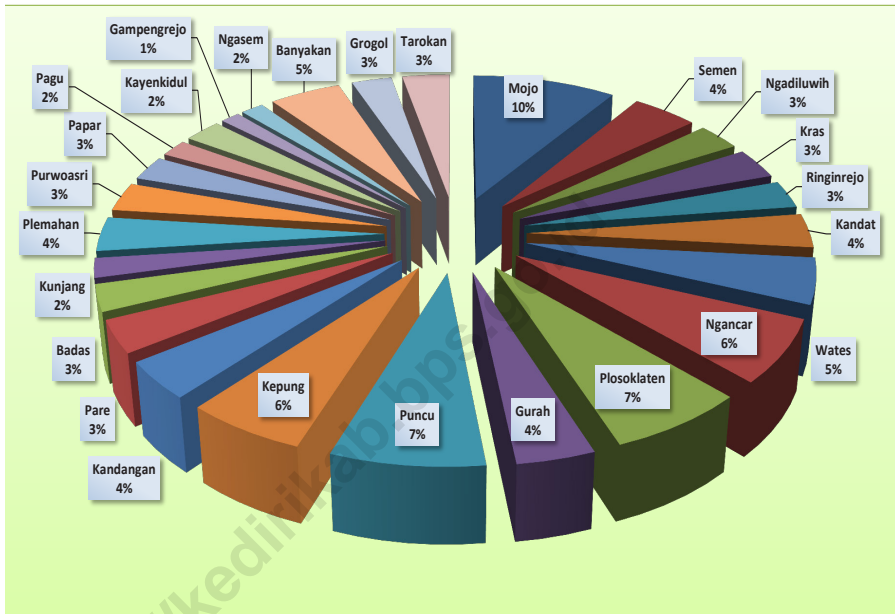
- Kandangan
- Andosol coklat kuning, regosol coklat kuning, litosol seluas 4.408 Ha atau 3,18 persen, dijumpai di daerah ketinggian di atas 1.000 dpl seperti Kecamatan Kandangan, Grogol, Semen dan Mojo.
  - Mediteran coklat merah, grumosol kelabu seluas 13.556 Ha atau 9,78 persen, terdapat di Kecamatan Mojo, Semen, Grogol, banyakan, tarokan, Plemahan, Pare dan Kunjang.
  - Litosol coklat kemerahan seluas 15.066 Ha atau 10.87 persen, terdapat di kecamatan Semen, Mojo, Grogol, banyakan, tarokan dan kandangan.
3. Wilayah Kabupaten Kediri diapit oleh dua gunung yang berbeda sifatnya, yaitu Gunung Kelud di sebelah Timur yang bersifat Vulkanik dan Gunung Wilis disebelah barat yang bersifat non vulkanik, sedangkan tepat di bagian tengah wilyah Kabupaten Kediri melintas sungai Brantas yang membelah Wilayah Kabupaten Kediri menjadi dua bagian, yaitu bagian Barat sungai Brantas: merupakan perbukitan lereng Gunung Wilis dan Gunung Klotok. dan bagian timur Sungai
- *Andosol yellow chocolate, yellow chocolate regosol, 4,408 ha or 3,18 percent litosol, are found in altitude areas above 1,000 asl, such as Kandangan, Grogol, Semen and Mojo Subdistricts.*
  - *Mediteran chocolate red, grumosol gray area of 13,556 Ha or 9.78 percent, located in District Mojo, Semen, Grogol, most, tarokan, Plemahan, Pare and Kunjang.*
  - *The reddish-brown lithosol of 15,066 Ha or 10.87 percent, is present in the sub-districts of Semen, Mojo, Grogol, mostly, tarokan and kandangan.*
3. *Regency of Kediri is flanked by two different mountains, namely Mount Kelud in the east which is volcanic and Mount Wilis on the west that is non volcanic, while right in the middle of Kediri Regency across the Brantas river which divides Kediri Region into two parts, Namely the western part of the Brantas river: the hillsides of the slopes of Mount Wilis and Klotok Mountain. And the eastern part of the Brantas River.*

Brantas.

4. Hujan terjadi hampir di sepanjang tahun 2021. Curah hujan tertinggi terjadi pada Bulan Mei, dengan jumlah curah hujan mencapai 380 mm<sup>3</sup>, sedangkan hari hujan terbanyak terjadi pada Bulan Februari dan juga Mei.
4. *The rain occurred almost throughout the year 2021. The highest rainfall occurred in January, with rainfall reaching 380 mm<sup>3</sup>, while the most rainy days occur in February and May.*

<https://kedirikab.bps.go.id>

**Gambar 1.1** Luas Daerah Kabupaten Kediri menurut Kecamatan (%), 2021  
**Figures 1.1** Kediri Regency Area by Subdistrict (%), 2021



Sumber/Source: Badan Pertanahan Nasional Kabupaten Kediri / National Land Agency of Kediri Regency

**Gambar**  
**Figures** 1.2

**Jumlah Curah Hujan di Kabupaten Kediri (mm), 2017-2021**

**Total Rainfall in Kediri Regency (mm), 2017-2021**



Sumber/Source : Dinas Pertanian Dan Perkebunan Kabupaten Kediri / Department of Agriculture and Plantation Kediri Regency

## 1.1 KEADAAN GEOGRAFI GEOGRAPHY CONDITION

**Tabel** 1.1.1 **Luas Daerah dan Jumlah Pulau Kabupaten Kediri Menurut Kecamatan, 2021**  
**Table** 1.1.1 **Total Area and Number of Islands in Kediri Regency by Subdistrict, 2021**

Kecamatan Subdistrict	Ibukota Kecamatan Capital of Subdistrict	Luas Total Area (km <sup>2</sup> /sq,km)
(1)	(2)	(3)
[010] Mojo	Mojo	150,486
[020] Semen	Semen	88,171
[030] Ngadiluwih	Purwokerto	43,03
[040] Kras	Kras	45,522
[050] Ringinrejo	Ringinrejo	46,81
[060] Kandat	Kandat	54,03
[070] Wates	Wonorejo	73,37
[080] Ngancar	Ngancar	101,095
[090] Plosoklaten	Ploso Lor	113,893
[100] Gurah	Gurah	54,161
[110] Puncu	Puncu	94,922
[120] Kepung	Kepung	90,108
[130] Kandangan	Kandangan	59,851
[140] Pare	Pare	49,688
[141] Badas	Badas	42,63
[150] Kunjang	Kapi	31,687
[160] Plemahan	Bogo Kidul	50,893
[170] Purwoasri	Purwoasri	45,309
[180] Papar	Papar	39,872
[190] Pagu	Sitimerto	26,246
[191] Kayenkidul	Kayen Kidul	37,631
[200] Gampengrejo	Gampeng	18,373
[201] Ngasem	Ngasem	23,376
[210] Banyakan	Banyakan	70,245
[220] Grogol	Grogol	39,705
[230] Tarokan	Tarokan	47,893
<b>Kabupaten Kediri</b>	<b>Ngasem</b>	<b>1 538,997</b>

Lanjutan Tabel/*Continued Table* 1.1.1

Kecamatan <i>Subdistrict</i>	Persentase terhadap Luas Wilayah <i>Percentage to Area</i>	Jumlah Pulau <i>Number of Islands</i>
(1)	(4)	(5)
[010] Mojo	9,78	–
[020] Semen	5,73	–
[030] Ngadiluwih	2,80	–
[040] Kras	2,96	–
[050] Ringinrejo	3,04	–
[060] Kandat	3,51	–
[070] Wates	4,77	–
[080] Ngancar	6,57	–
[090] Plosoklaten	7,40	–
[100] Gurah	3,52	–
[110] Puncu	6,17	–
[120] Kepung	5,85	–
[130] Kandangan	3,89	–
[140] Pare	3,23	–
[141] Badas	2,77	–
[150] Kunjang	2,06	–
[160] Plemahan	3,31	–
[170] Purwoasri	2,94	–
[180] Papar	2,59	–
[190] Pagu	1,71	–
[191] Kayenkidul	2,45	–
[200] Gampengrejo	1,19	–
[201] Ngasem	1,52	–
[210] Banyakan	4,56	–
[220] Grogol	2,58	–
[230] Tarokan	3,11	–
<b>Kabupaten Kediri</b>	<b>100,00</b>	<b>–</b>

Catatan/*Note*: ...Sumber/*Source*: Badan Pertanahan Nasional Kabupaten Kediri / *National Land Agency of Kediri Regency*

**Tabel**  
**Table** 1.1.2

**Tinggi Wilayah Kecamatan dan Jarak ke Ibukota  
Kabupaten, 2021**  
**Subdistrict Altitude and Distance to the Regency Capital,  
2021**

Kecamatan Subdistrict	Tinggi Wilayah (mdpl) Altitude (m a.s.l)	Jarak ke Ibukota Distance to the Capital
(1)	(2)	(3)
[010] Mojo	85	16,00
[020] Semen	94	10,00
[030] Ngadiluwih	88	14,00
[040] Kras	86	22,00
[050] Ringinrejo	128	22,00
[060] Kandat	120	15,00
[070] Wates	199	15,00
[080] Ngancar	353	27,00
[090] Plosoklaten	215	15,00
[100] Gurah	100	6,00
[110] Puncu	469	28,00
[120] Kepung	258	27,00
[130] Kandangan	176	33,00
[140] Pare	213	22,00
[141] Badas	99	25,00
[150] Kunjang	65	26,00
[160] Plemahan	76	18,00
[170] Purwoasri	49	23,00
[180] Papar	55	16,00
[190] Pagu	84	8,00
[191] Kayenkidul	70	12,00
[200] Gampengrejo	117	9,00
[201] Ngasem	76	2,00
[210] Banyakan	104	11,00
[220] Grogol	78	14,00
[230] Tarokan	71	16,00
<b>Kabupaten Kediri</b>	<b>81</b>	<b>...</b>

Catatan/Note: ...

Sumber/Source: BPS Kabupaten Kediri / *Statistic of Kediri Regency*



**Tabel**  
**Table** 1.1.3

**Luas Wilayah Kabupaten Kediri Menurut Kecamatan,  
Lahan Sawah dan Bukan Sawah (Ha), 2020-2021**  
**Area of Kediri Regency Based on Subdistrict, Rice and Non-  
Rice Fields (Ha), 2020-2021**

Kecamatan Subdistrict	Lahan Sawah Rice Fields		Lahan Bukan Sawah* Not Rice Fields *		Jumlah Total	
	2020	2021	2020	2021	2020	2021
(1)	(2)	(3)	(4)	(5)	(6)	(7)
[010] Mojo	1 036	971	9 237	9 237	10 273	10 208
[020] Semen	1 562	1 406	6 480	6 480	8 042	7 886
[030] Ngadiluwih	1 387	1 160	2 798	2 798	4 185	3 958
[040] Kras	2 124	2 191	2 357	2 357	4 481	4 548
[050] Ringinrejo	1 600	1 590	2 638	2 638	4 238	4 228
[060] Kandat	2 306	1 984	2 889	2 889	5 196	4 873
[070] Wates	4 515	3 370	3 143	3 143	7 658	6 513
[080] Ngancar	2 832	1 508	6 573	6 573	9 405	8 081
[090] Plosoklaten	4 254	2 153	4 605	4 605	8 859	6 758
[100] Gurah	2 600	2 272	2 483	2 483	5 083	4,755
[110] Puncu	789	745	6 036	6 036	6 825	6 781
[120] Kepung	2 367	2 356	8 198	8 198	10 565	10 554
[130] Kandangan	2 080	1 790	2 087	2 087	4 167	3 877
[140] Pare	1 837	1 524	2 885	2 885	4 721	4 409
[141] Badas	2 225	2 181	1 696	1 696	3 921	3 877
[150] Kunjang	1 935	1 879	1 063	1 063	2 998	2 942
[160] Plemahan	3 394	3 201	1 394	1 394	4 788	4 595
[170] Purwoasri	2 828	2 778	1 422	1 422	4 250	4 200
[180] Papar	1 827	1 714	1 795	1 795	3 622	3 509
[190] Pagu	1 462	1 409	1 005	1 005	2 467	2 414
[191] Kayenkidul	2 028	1 918	1 548	1 548	3 577	3 466
[200] Gampengrejo	618	545	1 371	1 371	1 989	1 916
[201] Ngasem	507	497	1 363	1 363	1 870	1 860
[210] Banyakan	1 305	1 047	5 951	5 951	7 255	6 998
[220] Grogol	1 194	1 096	2 256	2 256	3 450	3 352
[230] Tarokan	1 356	883	3 364	3 364	4 720	4 247
<b>Kabupaten Kediri</b>	<b>51 968</b>	<b>44 168</b>	<b>86 637</b>	<b>86 637</b>	<b>138 605</b>	<b>130 805</b>

Catatan/Note: \* Lahan Pertanian & Non Pertanian/ Agricultural & Non Agricultural Land

Sumber/Source: Dinas Pertanian Dan Perkebunan Kabupaten Kediri/ Department of Agriculture and Plantation Kediri Regency

**Tabel**  
**Table 1.1.4****Luas Baku Lahan Sawah di Kabupaten Kediri Menurut Kecamatan dan Jenis Irigasi (Ha), 2020 - 2021**  
**Size of Wetland Standard in Kediri Regency by Subdistrict and Type of Irrigation (Ha), 2020 - 2021**

Kecamatan Subdistrict	Teknis Technic		Tadah Hujan Rainfed		Jumlah Total	
	2020	2021	2020	2021	2020	2021
(1)	(2)	(3)	(4)	(5)	(6)	(7)
[010] Mojo	874	775	162	196	1 036	971
[020] Semen	1 183	1 316	379	90	1 562	1 406
[030] Ngadiluwih	796	1 025	591	135	1 387	1 160
[040] Kras	2 042	1 823	82	368	2 124	2 191
[050] Ringinrejo	1 443	1 263	157	327	1 600	1 590
[060] Kandat	662	1 676	1 645	308	2 307	1 984
[070] Wates	2 885	2 670	1 630	700	4 515	3 370
[080] Ngancar	1 091	1 491	1 741	17	2 832	1 508
[090] Plosoklaten	2 604	1 774	1 650	379	4 254	2 153
[100] Gurah	2 199	2 018	401	254	2 600	2 272
[110] Puncu	643	490	146	255	789	745
[120] Kepung	2 341	2 082	26	274	2 367	2 356
[130] Kandangan	1 968	1 606	112	184	2 080	1 790
[140] Pare	1 219	1 419	617	105	1 836	1 524
[141] Badas	2 213	2 015	12	166	2 225	2 181
[150] Kunjang	1 928	1 693	7	186	1 935	1 879
[160] Plemahan	3 319	2 972	75	229	3 394	3 201
[170] Purwoasri	2 790	2 661	38	117	2 828	2 778
[180] Papar	1 803	1 637	24	77	1 827	1 714
[190] Pagu	1 460	1 327	2	82	1 462	1 409
[191] Kayenkidul	2 011	1 840	18	78	2 029	1 918
[200] Gampengrejo	575	508	43	37	618	545
[201] Ngasem	505	467	2	30	507	497
[210] Banyakan	978	612	326	435	1 304	1 047
[220] Grogol	1 152	298	42	798	1 194	1 096
[230] Tarokan	1 300	859	56	24	1 356	883
<b>Kabupaten Kediri</b>	<b>41 984</b>	<b>38 317</b>	<b>9 984</b>	<b>5 851</b>	<b>51 968</b>	<b>44 168</b>

Catatan/Note: ...

Sumber/Source: Dinas Pertanian Dan Perkebunan Kabupaten Kediri/ Department of Agriculture and Plantation Kediri Regency

**Tabel**  
**Table** 1.1.5

**Luas Lahan Pertanian Bukan Sawah di Kabupaten Kediri  
Menurut Kecamatan dan Penggunaannya (Ha), 2020  
-2021**  
*Area of Non-Paddy Agricultural Land in Kediri Regency by  
Subdistrict and Its Use (Ha), 2020 - 2021*

Kecamatan Subdistrict	Tegal/ Kebun/ Garden		Ladang/ Huma/ Field		Perkebunan/ Plantation	
	2020	2021	2020	2021	2020	2021
(1)	(2)	(3)	(4)	(5)	(6)	(7)
[010] Mojo	3 816	3 816	-	-	402	402
[020] Semen	620	620	-	-	-	-
[030] Ngadiluwih	936	936	-	-	-	-
[040] Kras	513	513	-	-	-	-
[050] Ringinrejo	555	555	-	-	-	-
[060] Kandat	1 048	1 048	-	-	-	-
[070] Wates	244	244	-	-	-	-
[080] Ngancar	994	994	-	-	983	983
[090] Plosoklaten	-	-	-	-	1 731	1 731
[100] Gurah	383	383	-	-	-	-
[110] Puncu	351	351	-	-	1 702	1 702
[120] Kepung	2 135	2 135	-	-	-	-
[130] Kandangan	293	293	-	-	-	-
[140] Pare	659	659	-	-	-	-
[141] Badas	72	72	-	-	-	-
[150] Kunjang	242	242	-	-	-	-
[160] Plemahan	152	152	-	-	-	-
[170] Purwoasri	290	290	-	-	-	-
[180] Papar	357	357	-	-	-	-
[190] Pagu	119	119	-	-	-	-
[191] Kayenkidul	337	337	-	-	-	-
[200] Gampengrejo	110	110	-	-	-	-
[201] Ngasem	128	128	-	-	-	-
[210] Banyakan	1 800	1 800	-	-	10	10
[220] Grogol	499	499	-	-	-	-
[230] Tarokan	489	489	-	-	-	-
<b>Kabupaten Kediri</b>	<b>17 142</b>	<b>17 142</b>	<b>-</b>	<b>-</b>	<b>4 828</b>	<b>4 828</b>

Lanjutan Tabel/Continued Table 1.1.5

Kecamatan Subdistrict	Ditanami Pohon/ Hutannya Rakyat/ Forest People		Padang Pengembalaan/ Padang Rumput/ Meadow		Sementara Tidak Diusahakan/ Not Cultivated	
	2020	2021	2020	2021	2020	2021
(1)	(9)	(10)	(11)	(12)	(13)	(14)
[010] Mojo	-	-	-	-	-	-
[020] Semen	-	-	-	-	-	-
[030] Ngadiluwih	-	-	-	-	-	-
[040] Kras	-	-	-	-	-	-
[050] Ringinrejo	-	-	-	-	-	-
[060] Kandat	-	-	-	-	-	-
[070] Wates	-	-	-	-	-	-
[080] Ngancar	363	363	-	-	-	-
[090] Plosoklaten	-	-	-	-	-	-
[100] Gurah	-	-	-	-	-	-
[110] Puncu	-	-	-	-	-	-
[120] Kepung	-	-	-	-	-	-
[130] Kandangan	-	-	-	-	-	-
[140] Pare	-	-	-	-	-	-
[141] Badas	-	-	-	-	-	-
[150] Kunjang	-	-	-	-	-	-
[160] Plemahan	-	-	-	-	-	-
[170] Purwoasri	-	-	-	-	-	-
[180] Papar	-	-	-	-	-	-
[190] Pagu	-	-	-	-	-	-
[191] Kayenkidul	-	-	-	-	-	-
[200] Gampengrejo	-	-	-	-	-	-
[201] Ngasem	-	-	-	-	-	-
[210] Banyakan	500	500	-	-	-	-
[220] Grogol	-	-	-	-	-	-
[230] Tarokan	269	269	-	-	-	-
<b>Kabupaten Kediri</b>	<b>1 132</b>	<b>1 132</b>	-	-	-	-

Lanjutan Tabel/Continued Table 1.1.5

Kecamatan Subdistrict	Hutan Negara State Forest		Lainnya Others		Jumlah Total	
	2020	2021	2020	2021	2020	2021
(1)	(15)	(16)	(17)	(18)	(19)	(20)
[010] Mojo	3 153	3 153	-	-	7 371	7 371
[020] Semen	4 959	4 959	-	-	5 579	5 579
[030] Ngadiluwih	-	-	48	48	984	984
[040] Kras	-	-	-	-	513	513
[050] Ringinrejo	-	-	-	-	555	555
[060] Kandat	-	-	-	-	1 048	1 048
[070] Wates	-	-	-	-	244	244
[080] Ngancar	1 819	1 819	688	688	4 847	4 847
[090] Plosoklaten	440	440	158	158	2 329	2 329
[100] Gurah	-	-	-	-	383	383
[110] Puncu	3 191	3 191	-	-	5 244	5 244
[120] Kepung	3 554	3 554	114	114	5 803	5 803
[130] Kandangan	900	900	-	-	1 193	1 193
[140] Pare	-	-	2	2	661	661
[141] Badas	-	-	-	-	72	72
[150] Kunjang	-	-	10	10	252	252
[160] Plemahan	-	-	-	-	152	152
[170] Purwoasri	-	-	-	-	290	290
[180] Papar	-	-	12	12	369	369
[190] Pagu	-	-	-	-	119	119
[191] Kayenkidul	-	-	-	-	337	337
[200] Gampengrejo	-	-	-	-	110	110
[201] Ngasem	-	-	-	-	128	128
[210] Banyakan	2 220	2 220	13	13	4 543	4 543
[220] Grogol	500	500	-	-	999	999
[230] Tarokan	1 357	1 357	-	-	2 115	2 115
<b>Kabupaten Kediri</b>	<b>22 093</b>	<b>22 093</b>	<b>1 045</b>	<b>1 045</b>	<b>46 240</b>	<b>46 240</b>

Catatan/Note: ...

Sumber/Source: Dinas Pertanian Dan Perkebunan Kabupaten Kediri/ Department of Agriculture and Plantation Kediri Regency

**Tabel**  
**Table** 1.1.6

**Luas Wilayah Kabupaten Kediri Menurut Kecamatan,  
Lahan Pertanian dan Bukan Pertanian (Ha), 2020 -  
2021**  
*Area of Kediri Regency by District, Agricultural and Non-  
Agricultural Land (Ha), 2020 - 2021*

Kecamatan Subdistrict	Lahan Pertanian Agricultural land		Lahan Bukan Pertanian Not Agriculture Land		Jumlah Total	
	2020	2021	2020	2021	2020	2021
(1)	(2)	(3)	(4)	(5)	(6)	(7)
[010] Mojo	8 407	8 342	1 866	1 866	10 273	10 208
[020] Semen	7 141	6 985	901	901	8 042	7 886
[030] Ngadiluwih	2 371	2 144	1 814	1 814	4 185	3 958
[040] Kras	2 637	2 704	1 844	1 844	4 481	4 548
[050] Ringinrejo	2 155	2 145	2 083	2 083	4 238	4 228
[060] Kandat	3 355	3 032	1 841	1 841	5 196	4 873
[070] Wates	4 759	3 614	2 899	2 899	7 658	6 513
[080] Ngancar	7 679	6 355	1 726	1 726	9 405	8 081
[090] Plosoklaten	6 583	4 482	2 276	2 276	8 859	6 758
[100] Gurah	2 983	2 655	2 100	2 100	5 083	4,755
[110] Puncu	6 033	5 989	792	792	6 825	6 781
[120] Kepung	8 170	8 159	2 395	2 395	10 565	10 554
[130] Kandangan	3 273	2 983	894	894	4 167	3 877
[140] Pare	2 497	2 185	2 224	2 224	4 721	4 409
[141] Badas	2 297	2 253	1 624	1 624	3 921	3 877
[150] Kunjang	2 187	2 131	811	811	2 998	2 942
[160] Plemahan	3 546	3 353	1 242	1 242	4 788	4 595
[170] Purwoasri	3 118	3 068	1 132	1 132	4 250	4 200
[180] Papar	2 196	2 083	1 426	1 426	3 622	3 509
[190] Pagu	1 581	1 528	886	886	2 467	2 414
[191] Kayenkidul	2 366	2 255	1 211	1 211	3 577	3 466
[200] Gampengrejo	728	655	1 261	1 261	1 989	1 916
[201] Ngasem	635	625	1 235	1 235	1 870	1 860
[210] Banyakan	5 847	5 590	1 408	1 408	7 255	6 998
[220] Grogol	2 193	2 095	1 257	1 257	3 450	3 352
[230] Tarokan	3 471	2 998	1 249	1 249	4 720	4 247
<b>Kabupaten Kediri</b>	<b>98 208</b>	<b>90 408</b>	<b>40 397</b>	<b>40 397</b>	<b>138 605</b>	<b>130 805</b>

Catatan/Note: Lahan Pertanian = Lahan Sawah + Lahan Bukan Sawah/ *Agricultural Land = Rice Field + Non-Rice Field*

Sumber/Source: Dinas Pertanian Dan Perkebunan Kabupaten Kediri/ *Department of Agriculture and Plantation Kediri Regency*

**Tabel**  
**Table** 1.1.7

**Sungai Utama di Kabupaten Kediri Menurut Daerah  
Irigasi, Kecamatan yang dilintasi, Panjang Sungai dan  
Debit Air, 2021**  
*Main River in Kediri Regency According to Irrigation Area,  
Crossed Subdistrict, River Length and Water Debit, 2021*

Sungai River	Daerah Irigasi Irrigation Area	Kecamatan yang dilalui/ Crossed Subdistrict	Panjang/ Length (Km)	Debit Air/ Water discharge (m <sup>3</sup> /dt)	
				Max	Min
(1)	(2)	(3)	(4)	(5)	(6)
Bakung	Bakung	Tarokan	11,80	74,76	0,11
Kolokoso	Kolokoso	Tarokan	15,76	81,30	0,13
Hardisingat	Hardisingat	Tarokan, Grogol	19,50	71,02	0,22
Bendomongal	Bendomongal	Banyakan	19,00	79,48	0,18
Bendokrosok	Bendokrosok	Banyakan	14,78	72,95	0,04
Kedak	Kedak	Semen, Kota Kediri	22,40	68,03	0,09
Bruno	Bruno	Semen, Kota Kediri	30,32	53,76	0,05
Surat	Surat	Mojo	10,32	3,16	0,02
Bruni	Bruni	Mojo	8,85	4,26	0,04
Pandansari	Pandansari	Mojo	18,30	40,47	0,01
Catut	Catut	Mojo, Tl. Agung	14,00	0,10	0,01
Toyoaning	Toyoaning	Puncu, Papar	15,57	0,80	0,18
Dermo	Dermo	Pare, Gurah, Papar	21,60	0,67	0,30
Mantren	Mantren	Pagu	9,00	1,07	0,51
Sumber Wates	Mantren	Gampengrejo	10,69	0,47	0,02
Sukorejo	Sukorejo	Plosoklaten, Papar	30,00	2,53	1,06
Kalasan	Kalasan	Plosoklaten, Gampengrejo	32,95	2,66	1,69
Kresek	Kresek	Wates, Kota, Gampengrejo	27,61	1,13	0,53
Tawang	Tawang	Ngancar, Wates, Kota Kediri	9,21	1,27	0,77
Segaran	Segaran	Ngancar, Wates, Kandat, Ngadiluwih	35,64	2,91	1,75
Sempu	Sempu	Ngancar, Wates, Kandat, Ngadiluwih	20,93	1,00	0,23
Lanang	Lanang	Ringinrejo, Ngadiluwih	13,40	3,72	0,38

Lanjutan Tabel/Continued Table 1.1.7

Sungai River	Daerah Irigasi Irrigation Area	Kecamatan yang dilalui/ Crossed Subdistrict	Panjang/ Length (Km)	Debit Air/ Water discharge (m <sup>3</sup> /dt)	
				Max	Min
(1)	(2)	(3)	(4)	(5)	(6)
Selodono	Selodono	Ringinrejo, Ngadiluwih	8,57	2,33	0,37
Petung	Petung	Ringinrejo	19,06	6,15	0,18
Termas	Termas	Kras	6,25	5,75	0,04
Gedog	Gedog	Kras	3,87	0,00	0,00
Kajar	Kajar	Kras	7,50	0,17	0,00
Srinjing *)	Srinjing	Kepung, Pare, Pagu, Papar	29,25	16,20	-
Keling	Keling	Kepung, Badas	6,05	1,23	0,81
Konto II	Konto II	Kepung	13,75	0,83	0,17
Batan	Batan	Kepung, Pare, Pagu, Kunjang	11,00	74,72	0,96
Pulosari	Pulosari	Pare	10,00	0,95	0,25
Ngino	Ngino	Plemahan, Purwoasri	6,00	0,49	0,14
Ampomangiran	Ampomangiran	Pare, Plemahan	18,78	1,63	0,43
Bringin	Bringin	Pare, Plemahan	6,00	0,60	0,09
Ketangi	Ketangi	Pare	16,00	0,66	0,04
Kunden	Kunden	Pare	12,50	0,68	0,14
Centong	Centong	Pare, Plemahan	5,00	0,49	0,10
Bangi	Bangi	Purwoasri	9,93	0,06	0,00
Nepen	Nepen	Pare	12,82	0,45	0,09
Konto Pait	Konto Pait Atas dan Tengah	Kandangan	8,09	0,91	0,17
Sambung	Sambung	Kandangan	9,22	0,40	0,07
Mejonobangi	Mejonobangi	Pare, Plemahan, Purwoasri	3,87	0,18	0,01



Lanjutan Tabel/*Continued Table 1.1.7*

Sungai <i>River</i>	Daerah Irigasi <i>Irrigation Area</i>	Kecamatan yang dilalui/ <i>Crossed</i> <i>Subdistrict</i>	Panjang/ <i>Length</i> (Km)	Debit Air/ <i>Water</i> <i>discharge (m<sup>3</sup>/dt)</i>	
				Max	Min
(1)	(2)	(3)	(4)	(5)	(6)
Sedayu	Sedayu	Kepung	6,70	1,18	0,09
Bening	Bening	Pare	8,00	0,31	0,00
Kuwang	Kuwang	Kandangan	5,10	0,02	0,00
Konto Surabaya	Konto Surabaya	Kandangan	4,00	0,14	0,02
Sumurup	Sumurup	Kandangan	20,96	0,59	0,13
Konto Kediri	Kandangan	Kandangan	25,00	18,51	2,06
Affoer Besuk **)	Affur Besuk	Kunjang	7,50	-	-

Catatan/*Note*: \*\* Pengairan Jombang/*Jombang Irrigation*

\* Kewenangan Pusat/*Central Authority*

Sumber/*Source*: Dinas Pekerjaan Umum Dan Penataan Ruang Kediri/*Department of Public Works And Spatial Planning of Kediri Regency*

**Tabel** 1.1.8 **Estimasi Koordinat Kantor Kecamatan di Kabupaten Kediri, 2021**  
**Table** 1.1.8 **Coordinate Estimation of Subdistrict Office in Kediri Regency, 2021**

Kecamatan Subdistrict	Lintang Selatan South latitude	Bujur Timur East Longitude
(1)	(2)	(3)
[010] Mojo	-7,8946	111,9643
[020] Semen	-7,8286	111,9787
[030] Ngadiluwih	-7,8992	111,9904
[040] Kras	-7,9507	111,9617
[050] Ringinrejo	-7,9815	112,0321
[060] Kandat	-7,8707	112,0290
[070] Wates	-7,8947	112,1007
[080] Ngancar	-7,9330	112,1788
[090] Plosoklaten	-7,8617	112,1548
[100] Gurah	-7,8122	112,0772
[110] Puncu	-7,8627	112,2674
[120] Kepung	-7,8081	112,2538
[130] Kandangan	-7,7574	112,2834
[140] Pare	-7,7697	112,1930
[141] Badas	-7,7131	112,2058
[150] Kunjang	-7,6580	112,1635
[160] Plemahan	-7,7138	112,1305
[170] Purwoasri	-7,6484	112,0984
[180] Papar	-7,6959	112,0814
[190] Pagu	-7,7706	112,0858
[191] Kayenkidul	-7,7389	112,0948
[200] Gampengrejo	-7,7693	112,0262
[201] Ngasem	-7,7955	112,0498
[210] Banyakan	-7,7743	111,9729
[220] Grogol	-7,7433	111,9598
[230] Tarokan	-7,7274	111,9444
<b>Kabupaten Kediri</b>	<b>-7,8094</b>	<b>112,0231</b>

Catatan/Note: ...

Sumber/Source: BPS Kabupaten Kediri / *Statistic of Kediri Regency*

**Tabel**  
**Table** 1.1.9

**Penerbitan Surat Keputusan Hak Atas Tanah di Kabupaten Kediri menurut Bulan dan Jenisnya, 2020 - 2021**  
**Land Rights Decision Letter in Kediri Regency by Month and Type, 2020 - 2021**

Bulan Month	Hak Milik Right of ownership		H G B Building rights		H G U Cultivation Rights	
	2020	2021	2020	2021	2020	2021
(1)	(2)	(3)	(4)	(5)	(6)	(7)
Januari/ January	-	-	-	2	-	-
Februari/ February	17	-	2	1	-	-
Maret/ March	5	2	3	5	-	-
April/ April	-	-	-	5	-	-
Mei/ May	1	1	1	1	-	-
Juni/ June	-	-	1	1	-	-
Juli/ July	-	-	-	1	-	-
Agustus/ August	-	-	1	1	-	-
September/ September	-	-	2	20	-	-
Oktober/ October	-	1	-	1	-	-
Nopember/ November	-	-	1	6	-	-
Desember/ December	-	-	1	34	-	1
<b>Kabupaten Kediri</b>	<b>23</b>	<b>4</b>	<b>12</b>	<b>78</b>	<b>-</b>	<b>1</b>

Lanjutan Tabel/*Continued Table 1.1.9*

Bulan Month	Hak Pakai Right to use		Jumlah Total	
	2020	2021	2020	2021
(1)	(8)	(9)	(10)	(11)
Januari/ <i>January</i>	9	11	9	13
Februari/ <i>February</i>	-	7	19	8
Maret/ <i>March</i>	4	2	12	9
April/ <i>April</i>	17	35	17	40
Mei/ <i>May</i>	3	28	5	30
Juni/ <i>June</i>	24	8	25	9
Juli/ <i>July</i>	3	1	3	2
Agustus/ <i>August</i>	15	4	16	5
September/ <i>September</i>	14	31	16	51
Oktober/ <i>October</i>	1	9	1	11
Nopember/ <i>November</i>	5	33	6	39
Desember/ <i>December</i>	16	180	17	215
<b>Kabupaten Kediri</b>	<b>111</b>	<b>349</b>	<b>146</b>	<b>432</b>

Catatan/*Note*: ...Sumber/*Source*: Badan Pertanahan Kabupaten Kediri / *Land Office of Kediri Regency*

**Tabel 1.1.10** Jumlah Produksi Sertifikat Tanah yang tidak melalui Surat Keputusan di Kabupaten Kediri, 2020 - 2021  
**Number of Land Certificate Production which is not through Decree in Kediri Regency, 2020 - 2021**

	Uraian Description	Sisa Tahun Lalu Rest of Last Year		Masuk Incoming	
		2020	2021	2020	2021
	(1)	(2)	(3)	(4)	(5)
301/I	Konversi / Conversion	-	132	30 748	489
301/II	Pengakuan hak/ Recognition of rights	1 613	1 532	2 288	56 015
	Peningkatan hak/ Increased rights	7	5	664	1 305
	Pemberian hak/ Granting rights	33	28	891	-
	Pemisahan hak/ Separation of rights	918	102	2	28
	Penggabungan hak/ Merging rights	28	25	20	27
	Sertifikat pengganti/ Certificate of replacement	146	150	129	165
	Penghapusan Sertifikat/ Certificate Deletion	-	-	199	806
301/III	Peralihan hak/ Transfer of rights	58	35	5 681	7 586
	Hak Tanggungan/ Mortgage right	430	25	2 653	3 162
	Roya	35	21	2 457	2 882
	Sita, Perwakilan/ Confiscation, Representative	-	-	8	7
	Ganti Nama/ Change name	-	-	162	121
<b>Kabupaten Kediri</b>		<b>3 268</b>	<b>2 055</b>	<b>45 902</b>	<b>72 593</b>

Lanjutan Tabel/Continued Table 1.1.10

	Uraian Description	Selesai Finished		Sisa Pekerjaan Remaining Jobs	
		2020	2021	2020	2021
	(1)	(6)	(7)	(8)	(9)
301/I	Konversi / Conversion	30 747	180	1	309
301/II	Pengakuan hak/ Recognition of rights	1 263	55 197	1 025	818
	Peningkatan hak/ Increased rights	664	1 304	-	1
	Pemberian hak/ Granting rights	890	-	1	-
	Pemisahan hak/ Separation of rights	2	1	-	27
	Penggabungan hak/ Merging rights	14	19	6	8
	Sertifikat pengganti/ Certificate of replacement	81	139	48	26
	Penghapusan Sertifikat/ Certificate Deletion	199	806	-	-
301/III	Peralihan hak/ Transfer of rights	5 664	7 572	17	14
	Hak Tanggungan/ Mortgage right	2 653	3 162	-	-
	Roya	2 451	2 882	6	-
	Sita, Perwakilan/ Confiscation, Representative	7	7	1	-
	Ganti Nama/ Change name	162	112	-	9
<b>Kabupaten Kediri</b>		<b>44 797</b>	<b>71 381</b>	<b>1 105</b>	<b>1 212</b>

Catatan/Note: ...

Sumber/Source: Badan Pertanahan Kabupaten Kediri / Land Office of Kediri Regency

**Tabel**  
**Table** 1.1.11

**Jumlah Produksi Sertifikat Tanah yang tidak melalui Surat Keputusan di Kabupaten Kediri menurut Bulan Kalender, 2020-2021**  
**Number of Land Certificate Production which is not through Decree in Kediri Regency by Month, 2020-2021**

Uraian Description		Januari/ January			
		Masuk/ Incoming		Selesai/ Finished	
		2020	2021	2020	2021
(1)	(2)	(3)	(4)	(5)	
301/I	Konversi / Conversion	-	-	-	-
301/II	Pengakuan hak/ Recognition of rights	247	114	241	-
	Peningkatan hak/ Increased rights	28	58	28	58
	Pemberian hak/ Granting rights	-	-	-	-
	Pemisahan hak/ Separation of rights	-	-	-	-
	Penggabungan hak/ Merging rights	1	1	1	1
	Sertifikat pengganti/ Certificate of replacement	2	11	2	9
	Penghapusan Sertifikat/ Certificate Deletion	-	33	-	33
301/III	Peralihan hak/ Transfer of rights	409	513	409	513
	Hak Tanggungan/ Mortgage right	346	410	346	410
	Roya	237	180	237	180
	Sita, Perwakilan/ Confiscation, Representative	-	-	-	-
	Ganti Nama/ Change name	8	7	8	7
<b>Kabupaten Kediri</b>		<b>1 278</b>	<b>1 327</b>	<b>1 272</b>	<b>1 211</b>

Lanjutan Tabel/Continued Table 1.1.11

Uraian Description		Februari/ February			
		Masuk/ Incoming		Selesai/ Finished	
		2020	2021	2020	2021
(1)	(6)	(7)	(8)	(9)	
301/I	Konversi / Conversion	249	-	249	-
301/II	Pengakuan hak/ Recognition of rights	224	187	218	105
	Peningkatan hak/ Increased rights	57	80	57	80
	Pemberian hak/ Granting rights	-	-	-	-
	Pemisahan hak/ Separation of rights	1	-	1	-
	Penggabungan hak/ Merging rights	2	-	1	-
	Sertifikat pengganti/ Certificate of replacement	-	12	-	12
	Penghapusan Sertifikat/ Certificate Deletion	-	23	-	23
301/III	Peralihan hak/ Transfer of rights	274	488	274	488
	Hak Tanggungan/ Mortgage right	184	348	184	348
	Roya	205	199	205	199
	Sita, Perwakilan/ Confiscation, Representative	3	-	3	-
	Ganti Nama/ Change name	7	7	7	7
<b>Kabupaten Kediri</b>		<b>1 206</b>	<b>1 344</b>	<b>1 199</b>	<b>1 262</b>



Lanjutan Tabel/*Continued Table 1.1.11*

Uraian <i>Description</i>		Maret/ <i>March</i>			
		Masuk/ <i>Incoming</i>		Selesai/ <i>Finished</i>	
		2020	2021	2020	2021
(1)	(10)	(11)	(12)	(13)	
301/I	Konversi / <i>Conversion</i>	8 280	-	8 280	-
301/II	Pengakuan hak/ <i>Recognition of rights</i>	179	13 576	173	155
	Peningkatan hak/ <i>Increased rights</i>	56	59	56	59
	Pemberian hak/ <i>Granting rights</i>	8	-	8	-
	Pemisahan hak/ <i>Separation of rights</i>	1	-	1	-
	Penggabungan hak/ <i>Merging rights</i>	1	-	1	-
	Sertifikat pengganti/ <i>Certificate of replacement</i>	3	11	3	11
	Penghapusan Sertifikat/ <i>Certificate Deletion</i>	-	44	-	44
301/III	Peralihan hak/ <i>Transfer of rights</i>	313	710	313	710
	Hak Tanggungan/ <i>Mortgage right</i>	140	287	140	287
	Roya	202	296	202	296
	Sita, Perwakilan/ <i>Confiscation, Representative</i>	5	-	5	-
	Ganti Nama/ <i>Change name</i>	17	7	17	7
<b>Kabupaten Kediri</b>		<b>9 205</b>	<b>14 990</b>	<b>9 199</b>	<b>1 569</b>

Lanjutan Tabel/Continued Table 1.1.11

Uraian Description		April/ April			
		Masuk/ Incoming		Selesai/ Finished	
		2020	2021	2020	2021
(1)	(14)	(15)	(16)	(17)	
301/I	Konversi / Conversion	6 523	-	6 523	-
301/II	Pengakuan hak/ Recognition of rights	-	13 605	-	183
	Peningkatan hak/ Increased rights	34	101	34	101
	Pemberian hak/ Granting rights	25	-	25	-
	Pemisahan hak/ Separation of rights	-	-	-	-
	Penggabungan hak/ Merging rights	-	2	-	2
	Sertifikat pengganti/ Certificate of replacement	41	3	40	3
	Penghapusan Sertifikat/ Certificate Deletion	-	43	-	43
301/III	Peralihan hak/ Transfer of rights	413	629	413	629
	Hak Tanggungan/ Mortgage right	111	220	111	220
	Roya	165	293	165	293
	Sita, Perwakilan/ Confiscation, Representative	-	-	-	-
	Ganti Nama/ Change name	16	7	16	7
<b>Kabupaten Kediri</b>		<b>7 328</b>	<b>14 903</b>	<b>7 327</b>	<b>1 481</b>

Lanjutan Tabel/*Continued Table* 1.1.11

Uraian <i>Description</i>	Mei/ <i>May</i>			
	Masuk/ <i>Incoming</i>		Selesai/ <i>Finished</i>	
	2020	2021	2020	2021
(1)	(18)	(19)	(20)	(21)
301/I Konversi / <i>Conversion</i>	5 809	209	5 809	65
301/II Pengakuan hak/ <i>Recognition of rights</i>	112	13 536	106	169
Peningkatan hak/ <i>Increased rights</i>	36	120	36	120
Pemberian hak/ <i>Granting rights</i>	7	-	7	-
Pemisahan hak/ <i>Separation of rights</i>	-	-	-	-
Penggabungan hak/ <i>Merging rights</i>	-	1	-	1
Sertifikat pengganti/ <i>Certificate of replacement</i>	1	11	1	-
Penghapusan Sertifikat/ <i>Certificate Deletion</i>	-	18	-	18
301/III Peralihan hak/ <i>Transfer of rights</i>	311	417	311	417
Hak Tanggungan/ <i>Mortgage right</i>	129	258	129	258
Roya	119	146	119	146
Sita, Perwakilan/ <i>Confiscation, Representative</i>	-	-	-	-
Ganti Nama/ <i>Change name</i>	7	9	7	-
<b>Kabupaten Kediri</b>	<b>6 531</b>	<b>14 725</b>	<b>6 525</b>	<b>1 194</b>

Lanjutan Tabel/*Continued Table 1.1.11*

Uraian <i>Description</i>		Juni/ June			
		Masuk/ <i>Incoming</i>		Selesai/ <i>Finished</i>	
		2020	2021	2020	2021
(1)	(22)	(23)	(24)	(25)	
301/I	Konversi / <i>Conversion</i>	4 293	166	4 293	115
301/II	Pengakuan hak/ <i>Recognition of rights</i>	213	13 587	177	211
	Peningkatan hak/ <i>Increased rights</i>	32	215	32	215
	Pemberian hak/ <i>Granting rights</i>	112	-	112	-
	Pemisahan hak/ <i>Separation of rights</i>	-	-	-	-
	Penggabungan hak/ <i>Merging rights</i>	-	-	-	-
	Sertifikat pengganti/ <i>Certificate of replacement</i>	2	9	2	6
	Penghapusan Sertifikat/ <i>Certificate Deletion</i>	23	38	23	38
301/III	Peralihan hak/ <i>Transfer of rights</i>	410	667	410	667
	Hak Tanggungan/ <i>Mortgage right</i>	207	258	207	258
	Roya	188	310	188	310
	Sita, Perwakilan/ <i>Confiscation, Representative</i>	-	-	-	-
	Ganti Nama/ <i>Change name</i>	22	10	22	10
<b>Kabupaten Kediri</b>		<b>5 502</b>	<b>15 260</b>	<b>5 466</b>	<b>1 830</b>

Lanjutan Tabel/*Continued Table* 1.1.11

Uraian <i>Description</i>		Juli/ July			
		Masuk/ <i>Incoming</i>		Selesai/ <i>Finished</i>	
		2020	2021	2020	2021
(1)	(26)	(27)	(28)	(29)	
301/I	Konversi / <i>Conversion</i>	4 398	-	4 397	-
301/II	Pengakuan hak/ <i>Recognition of rights</i>	202	76	120	9 034
	Peningkatan hak/ <i>Increased rights</i>	94	109	94	109
	Pemberian hak/ <i>Granting rights</i>	452	-	452	-
	Pemisahan hak/ <i>Separation of rights</i>	-	-	-	-
	Penggabungan hak/ <i>Merging rights</i>	3	2	3	2
	Sertifikat pengganti/ <i>Certificate of replacement</i>	4	6	4	6
	Penghapusan Sertifikat/ <i>Certificate Deletion</i>	9	41	9	41
301/III	Peralihan hak/ <i>Transfer of rights</i>	742	534	742	534
	Hak Tanggungan/ <i>Mortgage right</i>	280	252	280	252
	Roya	505	165	505	165
	Sita, Perwakilan/ <i>Confiscation, Representative</i>	-	-	-	-
	Ganti Nama/ <i>Change name</i>	33	35	33	35
<b>Kabupaten Kediri</b>		<b>6 722</b>	<b>1 220</b>	<b>6 639</b>	<b>10 178</b>

Lanjutan Tabel/*Continued Table 1.1.11*

Uraian <i>Description</i>		Agustus/ August			
		Masuk/ <i>Incoming</i>		Selesai/ <i>Finished</i>	
		2020	2021	2020	2021
(1)	(30)	(31)	(32)	(33)	
301/I	Konversi / <i>Conversion</i>	200	-	200	-
301/II	Pengakuan hak/ <i>Recognition of rights</i>	136	243	72	9 121
	Peningkatan hak/ <i>Increased rights</i>	20	136	20	136
	Pemberian hak/ <i>Granting rights</i>	28	-	28	-
	Pemisahan hak/ <i>Separation of rights</i>	-	-	-	-
	Penggabungan hak/ <i>Merging rights</i>	-	3	-	2
	Sertifikat pengganti/ <i>Certificate of replacement</i>	7	9	6	9
	Penghapusan Sertifikat/ <i>Certificate Deletion</i>	12	31	12	31
301/III	Peralihan hak/ <i>Transfer of rights</i>	433	649	433	649
	Hak Tanggungan/ <i>Mortgage right</i>	173	215	173	215
	Roya	162	276	162	276
	Sita, Perwakilan/ <i>Confiscation, Representative</i>	-	-	-	-
	Ganti Nama/ <i>Change name</i>	12	8	12	8
<b>Kabupaten Kediri</b>		<b>1 183</b>	<b>1 570</b>	<b>1 118</b>	<b>10 447</b>

Lanjutan Tabel/*Continued Table* 1.1.11

Uraian <i>Description</i>	September/ <i>September</i>			
	Masuk/ <i>Incoming</i>		Selesai/ <i>Finished</i>	
	2020	2021	2020	2021
(1)	(34)	(35)	(36)	(37)
301/I Konversi / <i>Conversion</i>	789	-	789	-
301/II Pengakuan hak/ <i>Recognition of rights</i>	224	310	119	9 016
Peningkatan hak/ <i>Increased rights</i>	93	82	93	82
Pemberian hak/ <i>Granting rights</i>	176	-	176	-
Pemisahan hak/ <i>Separation of rights</i>	-	-	-	-
Penggabungan hak/ <i>Merging rights</i>	1	3	1	1
Sertifikat pengganti/ <i>Certificate of replacement</i>	15	20	13	19
Penghapusan Sertifikat/ <i>Certificate Deletion</i>	5	15	5	15
301/III Peralihan hak/ <i>Transfer of rights</i>	584	802	583	802
Hak Tanggungan/ <i>Mortgage right</i>	297	289	297	289
Roya	232	315	231	315
Sita, Perwakilan/ <i>Confiscation, Representative</i>	-	-	-	-
Ganti Nama/ <i>Change name</i>	13	13	13	13
<b>Kabupaten Kediri</b>	<b>2 429</b>	<b>1 849</b>	<b>2 320</b>	<b>10 552</b>

Lanjutan Tabel/*Continued Table 1.1.11*

Uraian Description		Oktober/ October			
		Masuk/ Incoming		Selesai/ Finished	
		2020	2021	2020	2021
(1)	(38)	(39)	(40)	(41)	
301/I	Konversi / Conversion	789	-	789	-
301/II	Pengakuan hak/ Recognition of rights	224	276	119	9 063
	Peningkatan hak/ Increased rights	93	102	93	102
	Pemberian hak/ Granting rights	176	-	176	-
	Pemisahan hak/ Separation of rights	-	-	-	-
	Penggabungan hak/ Merging rights	1	1	1	1
	Sertifikat pengganti/ Certificate of replacement	16	17	13	15
	Penghapusan Sertifikat/ Certificate Deletion	5	8	5	8
301/III	Peralihan hak/ Transfer of rights	584	670	583	670
	Hak Tanggungan/ Mortgage right	297	268	297	268
	Roya	232	328	231	328
	Sita, Perwakilan/ Confiscation, Representative	-	-	-	-
	Ganti Nama/ Change name	13	6	13	6
<b>Kabupaten Kediri</b>		<b>2 430</b>	<b>1 676</b>	<b>2 320</b>	<b>10 461</b>



Lanjutan Tabel/*Continued Table* 1.1.11

Uraian <i>Description</i>	November/ <i>November</i>			
	Masuk/ <i>Incoming</i>		Selesai/ <i>Finished</i>	
	2020 (42)	2021 (43)	2020 (44)	2021 (45)
301/I Konversi / <i>Conversion</i>	-	-	-	-
301/II Pengakuan hak/ <i>Recognition of rights</i>	263	286	1	9 016
Peningkatan hak/ <i>Increased rights</i>	57	96	57	95
Pemberian hak/ <i>Granting rights</i>	-	-	-	-
Pemisahan hak/ <i>Separation of rights</i>	-	-	-	-
Penggabungan hak/ <i>Merging rights</i>	6	1	5	-
Sertifikat pengganti/ <i>Certificate of replacement</i>	20	19	1	18
Penghapusan Sertifikat/ <i>Certificate Deletion</i>	3	6	3	6
301/III Peralihan hak/ <i>Transfer of rights</i>	599	818	598	813
Hak Tanggungan/ <i>Mortgage right</i>	304	299	304	299
Roya	244	279	242	279
Sita, Perwakilan/ <i>Confiscation, Representative</i>	-	-	-	-
Ganti Nama/ <i>Change name</i>	11	6	11	6
<b>Kabupaten Kediri</b>	<b>1 507</b>	<b>1 810</b>	<b>1 222</b>	<b>10 532</b>

Lanjutan Tabel/Continued Table 1.1.11

Uraian Description	Desember/ December			
	Masuk/ Incoming		Selesai/ Finished	
	2020	2021	2020	2021
(1)	(46)	(47)	(48)	(49)
301/I Konversi / Conversion	-	-	-	-
301/II Pengakuan hak/ Recognition of rights	306	275	-	9 066
Peningkatan hak/ Increased rights	91	205	91	205
Pemberian hak/ Granting rights	-	-	-	-
Pemisahan hak/ Separation of rights	-	27	-	-
Penggabungan hak/ Merging rights	1	3	-	1
Sertifikat pengganti/ Certificate of replacement	17	15	4	7
Penghapusan Sertifikat/ Certificate Deletion	80	26	80	26
301/III Peralihan hak/ Transfer of rights	915	792	900	783
Hak Tanggungan/ Mortgage right	266	288	266	288
Roya	274	275	271	275
Sita, Perwakilan/ Confiscation, Representative	-	-	-	-
Ganti Nama/ Change name	5	6	5	6
<b>Kabupaten Kediri</b>	<b>1 955</b>	<b>1 912</b>	<b>1 617</b>	<b>10 657</b>

Catatan/Note: ...

Sumber/Source: Badan Pertanahan Kabupaten Kediri / Land Office of Kediri Regency

**Tabel**  
**Table** 1.1.12

**Perkembangan Hasil Bidang Tataguna Tanah di  
Kabupaten Kediri, 2017 - 2021**  
*The Progress of Land Exploitation Results in Kediri Regency,  
2017 - 2021*

<b>Uraian Description</b>	<b>2017</b>	<b>2018</b>	<b>2019</b>	<b>2020</b>	<b>2021</b>
(1)	(2)	(3)	(4)	(5)	(6)
Pertimbangan Teknis Dalam Rangka Ijin Lokasi <i>Technical considerations in terms of location permit</i>	15	15	70	71	84
Pertimbangan Teknis Dalam Rangka Penetapan Lokasi <i>Technical Considerations in the Framework of Location Determination</i>	-	-	-	-	-
Pertimbangan Teknis Dalam Rangka Perubahan Penggunaan Tanah <i>Technical Considerations for Changing Land Use</i>	174	199	119	83	102
<b>Kabupaten Kediri</b>	<b>189</b>	<b>214</b>	<b>189</b>	<b>154</b>	<b>186</b>

Catatan/Note: ...

Sumber/Source: Badan Pertanahan Kabupaten Kediri / Land Office of Kediri Regency

**Tabel 1.1.13** Perkembangan Bidang Pengukuran dan Pendaftaran Tanah di Kabupaten Kediri, 2017 - 2021  
**Table 1.1.13** Progress of Measurement and Land Registration in Kediri Regency, 2017 - 2021

Jenis Kegiatan Type of Activity	2017	2018	2019
(1)	(2)	(3)	(4)
Penyelesaian Sertifikat Atas Tanah (buah) Completion of Land Certificate (pieces)	21 225	59 566	-
Pemasukan ke Kas Negara (juta Rp) Revenue to the State Treasury (million IDR)	-	-	-
Lewat Permohonan Hak/ Through a Request for Rights	-	-	-
Untuk Tingkat II/ For Level II	-	-	-
Untuk Tingkat I/ For Level I	-	-	-
Untuk Pusat/ For the Center	-	-	-
Lewat BPHTB/ Through BPHTB	-	-	-
Pembuatan Akte Tanah (buah) Making Land Deed (pieces)	10 297	11 297	-
Pengukuran Tanah (bidang) Land Measurement (fields)	31 447	73 111	65 817

Lanjutan Tabel/*Continued Table* 1.1.13

<b>Jenis Kegiatan</b> <b>Type of Activity</b>	<b>2020</b>	<b>2021</b>
(1)	(5)	(6)
Penyelesaian Sertifikat Atas Tanah (buah) <i>Completion of Land Certificate (pieces)</i>	32 931	-
Pemasukan ke Kas Negara (juta Rp) <i>Revenue to the State Treasury (million IDR)</i>	-	-
Lewat Permohonan Hak/ <i>Through a Request for Rights</i>	-	-
Untuk Tingkat II/ <i>For Level II</i>	-	-
Untuk Tingkat I/ <i>For Level I</i>	-	-
Untuk Pusat/ <i>For the Center</i>	-	-
Lewat BPHTB/ <i>Through BPHTB</i>	-	-
Pembuatan Akte Tanah (buah) <i>Making Land Deed (pieces)</i>	9 964	6293
Pengukuran Tanah (bidang) <i>Land Measurement (fields)</i>	23 766	6293

Catatan/Note: ...

Sumber/Source: Badan Pertanahan Kabupaten Kediri / *Land Office of Kediri Regency*

## 1.2 KEADAAN IKLIM CLIMATE CONDITION

**Tabel** 1.2.1 **Pengamatan Unsur Iklim Menurut Bulan di Kabupaten Kediri, 2021**  
**Table** 1.2.1 **Observation of Climate Elements By Months at Kediri Regency, 2021**

Bulan Month	Suhu/Temperature (°C)			Kelembaban/Humidity (%)		
	Minimum	Rata-rata Average	Maksimum Maximum	Minimum	Rata-rata Average	Maksimum Maximum
(1)	(2)	(3)	(4)	(5)	(6)	(7)
Januari/January	19,8	23,9	28,3	70,0	89,1	100,0
Februari/February	19,8	23,8	29,2	67,0	89,1	100,0
Maret/March	19,8	24,8	29,4	62,0	85,3	100,0
April/April	18,4	25,5	30,0	46,0	79,9	100,0
Mei/May	19,0	25,9	30,0	60,0	80,2	98,0
Juni/June	19,2	25,4	29,7	69,0	82,3	98,0
Juli/July	17,2	25,7	31,4	39,0	71,0	92,0
Agustus/August	18,8	26,6	31,4	50,0	69,8	96,0
September/September	19,0	26,8	32,2	51,0	69,7	98,0
Oktober/October	19,2	27,5	32,6	45,0	70,5	98,0
November/November	20,0	25,0	30,4	63,0	85,8	100,0
Desember/December	20,0	25,2	29,4	69,0	86,1	98,0

Lanjutan Tabel/*Continued Table 1.2.1*

Bulan Month	Kecepatan Angin (m/det) Wind Velocity (m/sec)			Tekanan Udara/Atmospheric Pressure (mbar)		
	Minimum	Rata-rata Average	Maksimum Maximum	Minimum	Rata-rata Average	Maksimum Maximum
(1)	(8)	(9)	(10)	(11)	(12)	(13)
Januari/January	Calm	2,5	7,0	929,3	932,7	937,0
Februari/February	Calm	3,1	10,0	928,0	933,3	939,5
Maret/March	Calm	2,5	8,0	928,7	933,6	1014,5
April/April	Calm	2,7	7,0	928,6	934,4	938,3
Mei/May	Calm	2,5	6,0	930,6	934,0	937,3
Juni/June	Calm	2,5	6,0	931,2	935,2	938,5
Juli/July	Calm	2,8	10,0	931,7	934,9	937,9
Agustus/August	Calm	2,8	7,0	932,0	935,2	938,6
September/September	Calm	2,9	10,0	931,1	934,7	937,9
Oktober/October	Calm	2,8	9,0	930,2	934,3	939,0
November/November	Calm	2,4	9,0	929,3	933,1	937,0
Desember/December	Calm	2,4	6,0	930,2	934,0	937,8

Lanjutan Tabel/*Continued Table 1.2.1*

<b>Bulan Month</b>	<b>Jumlah Curah Hujan Number of Precipitation (mm)</b>	<b>Jumlah Hari Hujan (hari) Number of Rainy Days (day)</b>	<b>Penyinaran Matahari Duration of Sunshine (%)</b>
(1)	(14)	(15)	(16)
Januari/January	650,4	29	19,1
Februari/February	675,5	26	23,3
Maret/March	523,3	24	34,2
April/April	312,0	12	51,8
Mei/May	155,0	8	51,6
Juni/June	113,0	9	49,3
Juli/July	0,3	1	64,1
Agustus/August	4,2	3	70,7
September/September	39,5	7	55,9
Oktober/October	44,8	7	60,4
November/November	596,3	25	27,8
Desember/December	236,6	25	28,0

Catatan/Note: ...

Sumber/Source: Stasiun Geofisika Nganjuk / *Nganjuk Geophysical Station*



**Tabel**  
**Table 1.2.2****Jumlah Curah Hujan di Kabupaten Kediri Menurut Bulan Kalender (mm), 2017 - 2021**  
**Number of Rainfall in Kediri Regency According to Calendar Month, 2017 - 2021**

<b>Bulan Month</b>	<b>2017</b>	<b>2018</b>	<b>2019</b>	<b>2020</b>	<b>2021</b>
(1)	(2)	(3)	(4)	(5)	(6)
Januari/ <i>January</i>	348	419	357	374	373
Februari/ <i>February</i>	306	356	283	296	367
Maret/ <i>March</i>	310	230	360	309	378
April/ <i>April</i>	268	158	219	169	193
Mei/ <i>May</i>	81	28	16	199	380
Juni/ <i>June</i>	47	6	-	28	175
Juli/ <i>July</i>	22	-	-	59	2
Agustus/ <i>August</i>	-	-	-	22	8
September/ <i>September</i>	15	10	2	9	100
Oktober/ <i>October</i>	53	-	-	105	17
Nopember/ <i>November</i>	268	91	16	214	100
Desember/ <i>December</i>	286	95	207	271	223
<b>Kabupaten Kediri</b>	<b>2 004</b>	<b>1 393</b>	<b>1 460</b>	<b>2 055</b>	<b>2 316</b>

Catatan/Note: ...

Sumber/Source: Dinas Pertanian Dan Perkebunan Kabupaten Kediri / *Department of Agriculture and Plantation Kediri Regency*

**Tabel**  
**Table** 1.2.3**Jumlah Hari Hujan di Kabupaten Kediri Menurut Bulan  
Kalender, 2017 - 2021**  
**Number of Rain Days in Kediri Regency by Calendar Month,  
2017 - 2021**

<b>Bulan Month</b>	<b>2017</b>	<b>2018</b>	<b>2019</b>	<b>2020</b>	<b>2021</b>
(1)	(2)	(3)	(4)	(5)	(6)
Januari/ <i>January</i>	19	19	20	21	18
Februari/ <i>February</i>	16	16	17	18	20
Maret/ <i>March</i>	21	10	17	18	18
April/ <i>April</i>	13	9	11	11	10
Mei/ <i>May</i>	6	3	1	10	20
Juni/ <i>June</i>	4	1	-	2	8
Juli/ <i>July</i>	1	-	-	4	1
Agustus/ <i>August</i>	-	-	-	2	1
September/ <i>September</i>	2	1	1	1	6
Oktober/ <i>October</i>	4	-	-	5	2
Nopember/ <i>November</i>	15	8	2	10	6
Desember/ <i>December</i>	13	9	14	16	15
<b>Kabupaten Kediri</b>	<b>114</b>	<b>76</b>	<b>83</b>	<b>118</b>	<b>125</b>

Catatan/Note: ...

Sumber/Source: Dinas Pertanian Dan Perkebunan Kabupaten Kediri / *Department of Agriculture and Plantation Kediri Regency*

# BAB 2

CHAPTER

## PEMERINTAHAN

GOVERNMENT



# Jumlah Pegawai Negeri Sipil MENURUT GOLONGAN KEPANGKATAN DI KABUPATEN KEDIRI, 2021

*Number of Civil Servants by Hierarchy in Kediri Regency, 2021*

### Golongan I

**105** Orang  
*People*

### Golongan II

**1.221** Orang  
*People*

### Golongan III

**4.631** Orang  
*People*

### Golongan IV

**2.839** Orang  
*People*



**BADAN PUSAT STATISTIK  
KABUPATEN KEDIRI**

*BPS-Statistics of Kediri Regency*



**PENJELASAN TEKNIS**

1. Pemerintahan adalah suatu sistem yang mengatur segala kegiatan masyarakat dalam suatu daerah/wilayah/negara yang meliputi segala aspek kehidupan berdasarkan norma-norma tertentu.
2. Anggota Dewan Perwakilan Rakyat Daerah (DPRD) dipilih melalui pemilihan umum (pemilu) dan dilantik dalam masa jabatan lima tahun.
3. Susunan pemerintahan Kabupaten Kediri periode 2020–2024 terdiri dari Bupati, Wakil Bupati, lembaga tinggi daerah, kantor kementerian, dinas, dan Lembaga Pemerintahan Non Kementerian (LPNK).
4. Lembaga tinggi daerah terdiri dari Dewan Perwakilan Rakyat Daerah (DPRD), dan Pengadilan Negeri (PN), Dewan Perwakilan Daerah (DPD).
5. Realisasi Penerimaan dan Pengeluaran Pemerintah Provinsi adalah realisasi/perhitungan APBD Provinsi pada tiap tahun anggaran.

**TECHNICAL NOTES**

1. *Government is a system which rules all the people's activities in a certain area including all the aspects of life based on the certain norms.*
2. *Regional House of Representatives (DPRD) members are elected through a general election and appointed for a five-years membership.*
3. *The government structure of the Kediri Municipality period 2020–2024 consists of regent, vice regent, regional supreme agencies, ministries, ministerial level institutions, and non-ministerial institutions.*
4. *Regional supreme agencies consist of the Regional House of Representative, District Supreme Court, and Local Councils.*
5. *Actual revenue and expenditure of Provincial Government is the realization/provincial budget calculations for every fiscal year.*

6. Pendapatan Asli Daerah (PAD) adalah pendapatan yang diperoleh daerah yang dipungut berdasarkan peraturan daerah sesuai dengan peraturan perundang-undangan, guna keperluan daerah yang bersangkutan dalam membiayai kegiatannya.
  7. Dana Perimbangan adalah dana yang bersumber dari pendapatan APBN yang dialokasikan kepada Daerah untuk mendanai kebutuhan daerah dalam rangka pelaksanaan desentralisasi.
  8. Lain-lain Pendapatan yang Sah adalah pendapatan lainnya dari pemerintah pusat dan atau dari instansi pusat, serta dari daerah lainnya.
6. *Original Local Government Revenue is revenue that withheld based on local regulations in accordance with the legislation, for the purposes of financing their activities.*
  7. *Balanced Budget is the fund coming from the state budget that allocated to regions to fund their needs in the context of decentralization.*
  8. *Other Legal Revenue is other income that coming from the central government and or from the central agencies, as well as from other local government.*

**ULASAN****DESCRIPTION****Wilayah Administratif**

1. Secara administratif wilayah Kabupaten Kediri terdiri dari 26 (dua puluh enam) kecamatan, 1 kelurahan dan 343 desa.

**Administrative Area**

1. *Administratively, Kediri Regency consists of 26 (twenty six) subdistrict, 1 urban village and 343 villages.*

**Dewan Perwakilan Rakyat Daerah**

2. Jumlah wakil rakyat yang duduk pada lembaga legislatif, Dewan Perwakilan Rakyat Daerah (DPRD), adalah sebanyak 50 orang, terdiri atas 39 orang laki-laki dan 11 orang perempuan.
3. Dibanding tahun 2020, jumlah Keputusan Pimpinan DPRD Kabupaten Kediri tahun 2021 mengalami kenaikan sebesar 15 persen.

**Regional House of Representative**

2. *The number of people's representatives who sit on the legislature, the House of Representatives, are as many as 50 people, consisting of 39 men and 11 women.*
3. *Compared to 2020, the number of Regional House of Representative Leadership Decisions in Kediri in 2021 increased by 15 percent.*

**Sumber Daya Manusia**

4. Jumlah pegawai negeri sipil (PNS) di Kabupaten Kediri tahun 2021 adalah sebanyak 8.796 orang dibanding tahun 2020 sebesar 9.016 orang.
5. Komposisi PNS Pemerintah Kabupaten Kediri menurut golongan kepangkatan terdiri atas 32,28 persen golongan IV, 52,65 persen golongan III, 13,88 persen golongan II, dan hanya 1,19 persen golongan I.

**Human Resources**

4. *The number of civil servants (PNS) in Kediri Regency in 2021 was 8,796 compared to 2020 of 9,016 people.*
5. *The composition of civil servants Kediri Regency Government according to class ranks made up 32.28 percent of group IV, 52.65 percent of group III, 13.88 percent of group II, and only 1.19 percent of group I.*

6. Berdasarkan tingkat pendidikan yang ditamatkan 69,38 persen PNS berijazah D-IV/S1/S2/S3. Tingkat pendidikan PNS terbanyak kedua adalah D-I/II/III dengan persentase 15,70 persen. Jumlah PNS dengan pendidikan SLTA hanya 12,85 persen. Sementara itu PNS dengan pendidikan SLTP ke bawah dengan persentase 2,07 persen.
  7. Jumlah pegawai negeri sipil (PNS) yang tercatat dalam Wilayah Pembayaran KPPN Kediri tahun 2021 adalah sebanyak 2.259 orang.
  8. Komposisi PNS Dalam Wilayah Pembayaran KPPN Kediri tahun 2020 menurut golongan kepangkatan terdiri atas 11,78 persen golongan IV, 45,11 persen golongan III, 42,72 persen golongan II, dan hanya 0,40 persen golongan I.
6. *Based on the level of education attained 69.38 percent of civil servants numberwere D-IV/S1/S2/S3 educated. The second most common level of education was D-I/II/III education with a percentage of 15.70 percent. The number of civil servants with the senior high school educated were only 12.85 percent. Meanwhile the number of civil servants with junior high school bellow educated with a percentage of 2,07 percent.*
  7. *The number of civil servants registered in the Kediri KPPN Payment Area in 2021 was 2,259 people.*
  8. *The composition of civil servants in the KPPN Kediri Payment Area in 2020 according to class ranks made up 11.78 percent of group IV, 45.11 percent of group III, 42.72 percent of group II, and only 0.40 percent of group I.*

### **Keuangan Pemerintah**

9. Realisasi penerimaan daerah Kabupaten Kediri tahun 2021 menurun 0,9 persen dari tahun sebelumnya. Penerimaan tersebut berasal dari pendapatan asli daerah (PAD) sebesar 17,11 persen, dana perimbangan sebesar 74,13 persen dan pendapatan lain-lain yang sah sebesar 8,76 persen.

### **Government Finance**

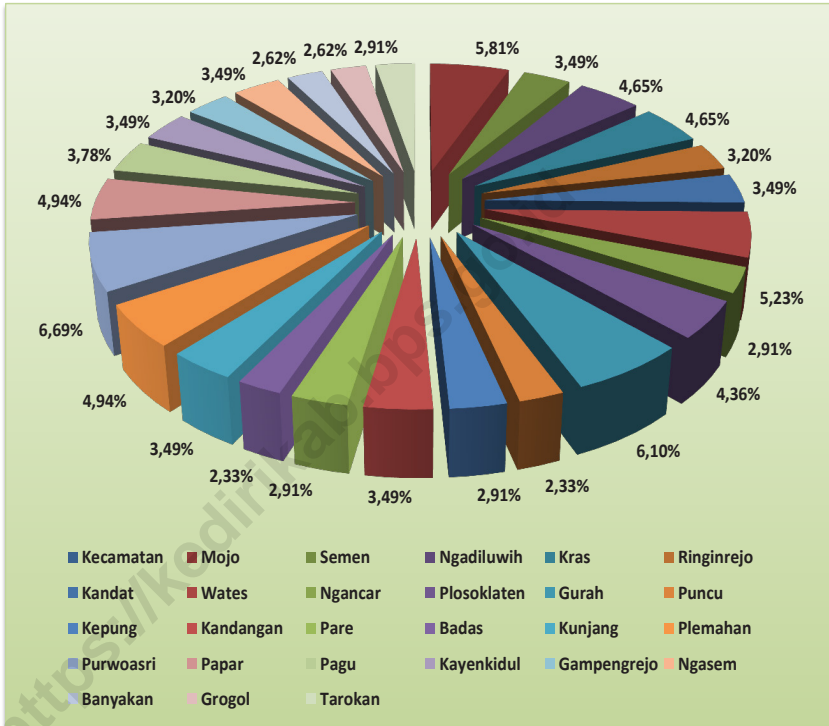
9. *The regional income realization of Kediri Regency in 2021 decreased by 0.9 percent from the previous year. The revenues are derived from local revenue (PAD) of 17.11 percent, equalization funds of 74,13 percent and other legitimate income of 8.76 percent.*



10. Realisasi pengeluaran daerah Kabupaten Kediri pada tahun 2021 juga mengalami kenaikan yaitu sebesar 2,37 persen. Komposisi realisasi pengeluaran daerah Kabupaten Kediri didominasi oleh jenis belanja tidak langsung/operasional 66,27 persen dan belanja langsung 36,10 persen.
10. *Otherwise, The realization of regional expenditures in Kediri Regency in 2021 also experienced an increased of 2.37 percent. The composition of regional expenditure realization in Kediri Regency is dominated by 66.27 percent of indirect / operational expenditure and 36.10 percent of direct expenditure.*

<https://kedirikab.bps.go.id>

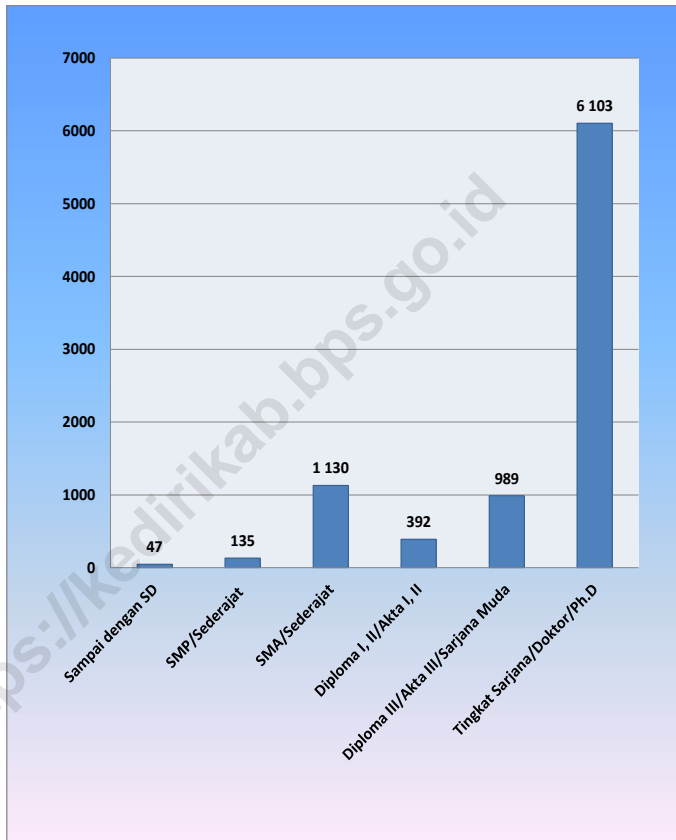
**Gambar 2.1** Jumlah Desa/Kelurahan di Kabupaten Kediri menurut Kecamatan (%), 2021  
**Figures 2.1** Number of Village/Urban Village in Kediri Regency by Subdistrict (%), 2021



Sumber/Source : Berdasarkan Peraturan Menteri Dalam Negeri No. 66 Tahun 2011 tanggal 28 Desember 2011  
 Based on Minister Of Home Affairs Regulation No 66/2011, December 28, 2011

**Gambar** 2.2  
**Figures**

**Jumlah Pegawai Negeri Sipil Kabupaten Kediri Menurut Tingkat Pendidikan, 2021**  
**Number of Civil Servants in Kediri Regency by Educational Level, 2021**



Sumber/Source : Badan Kepegawaian Daerah Kabupaten Kediri/ Regional Personnel Board of Kediri Regency

## 2.1 WILAYAH ADMINISTRATIF ADMINISTRATIVE AREA

**Tabel** 2.1.1 Jumlah Desa<sup>1</sup>/Kelurahan di Kabupaten Kediri Menurut Kecamatan 2017-2021  
**Table** 2.1.1 Number of Villages<sup>1</sup>/Kelurahan in Kediri Regency by Subdistrict, 2017-2021

Kecamatan Subdistrict	2017	2018	2019	2020	2021
(1)	(2)	(3)	(4)	(5)	(6)
[010] Mojo	20	20	20	20	20
[020] Semen	12	12	12	12	12
[030] Ngadiluwih	16	16	16	16	16
[040] Kras	16	16	16	16	16
[050] Ringinrejo	11	11	11	11	11
[060] Kandat	12	12	12	12	12
[070] Wates	18	18	18	18	18
[080] Ngancar	10	10	10	10	10
[090] Plosoklaten	15	15	15	15	15
[100] Gurah	21	21	21	21	21
[110] Puncu	8	8	8	8	8
[120] Kepung	10	10	10	10	10
[130] Kandangan	12	12	12	12	12
[140] Pare	10	10	10	10	10
[141] Badas	8	8	8	8	8
[150] Kunjang	12	12	12	12	12
[160] Plemahan	17	17	17	17	17
[170] Purwoasri	23	23	23	23	23
[180] Papar	17	17	17	17	17
[190] Pagu	13	13	13	13	13
[191] Kayenkidul	12	12	12	12	12
[200] Gampengrejo	11	11	11	11	11
[201] Ngasem	12	12	12	12	12
[210] Banyakan	9	9	9	9	9
[220] Grogol	9	9	9	9	9
[230] Tarokan	10	10	10	10	10
<b>Kabupaten Kediri</b>	<b>344</b>	<b>344</b>	<b>344</b>	<b>344</b>	<b>344</b>

Catatan/Note: <sup>1</sup>Termasuk Unit Permukiman Transmigrasi (UPT)/Include Transmigration Settlement Unit

Sumber/Source: Peraturan Kepala Badan Pusat Statistik Nomor 29 Tahun 2018 Tanggal 15 Januari 2018 tentang Perubahan Atas Peraturan Kepala Badan Pusat Statistik Nomor 55 Tahun 2017 tentang Kode dan Nama Wilayah Kerja Statistik Tahun 2017

Chief Statistician Regulation Number 29/2018, January 15 2018, as a revision of Chief Statistician Regulation Number 55 of 2017 on Code and Name of Regional Level of Data Collection

**Tabel**  
**Table** 2.1.2

**Jumlah Rukun Warga dan Rukun Tetangga di Kabupaten Kediri Menurut Kecamatan 2020-2021**  
**Number of Hamlet and Neighbourhood in Kediri Regency by Subdistrict, 2020-2021**

Kecamatan Subdistrict	Rukun Warga (RW) Hamlet		Rukun Tetangga (RT) Neighbourhood	
	2020	2021	2020	2021
(1)	(2)	(3)	(4)	(5)
[010] Mojo	145	148	440	448
[020] Semen	80	86	243	251
[030] Ngadiluwih	126	129	368	370
[040] Kras	100	64	376	382
[050] Ringinrejo	93	91	325	327
[060] Kandat	125	106	368	388
[070] Wates	155	164	689	687
[080] Ngancar	70	71	300	310
[090] Plosoklaten	105	102	435	433
[100] Gurah	125	128	480	485
[110] Puncu	76	79	316	314
[120] Kepung	80	66	346	350
[130] Kandangan	130	134	319	321
[140] Pare	158	140	485	417
[141] Badas	150	152	382	380
[150] Kunjang	100	104	295	294
[160] Plemahan	147	116	414	414
[170] Purwoasri	145	147	425	425
[180] Papar	84	83	321	321
[190] Pagu	80	79	252	252
[191] Kayenkidul	109	110	323	324
[200] Gampengrejo	48	47	193	192
[201] Ngasem	82	80	396	395
[210] Banyakan	113	112	324	324
[220] Grogol	93	92	260	260
[230] Tarokan	69	68	296	296
<b>Kabupaten Kediri</b>	<b>2 788</b>	<b>2 698</b>	<b>9 371</b>	<b>9 360</b>

Catatan/Note: ---

Sumber/Source: Dinas Pemberdayaan Masyarakat Dan Pemerintahan Desa Kabupaten Kediri / *Department of Community Empowerment and Village Government Kediri Regency*

**Tabel**  
**Table** 2.1.3

**Jumlah Perangkat Desa di Kabupaten Kediri Menurut  
Kecamatan, 2020-2021**  
**Number of Village Officials in Kediri Regency by Subdistrict,  
2020-2021**

Kecamatan Subdistrict	Kepala Desa/ Kelurahan Head of Village / Urban Village		Sekretaris Desa/ Kelurahan Secretary of Village / Urban Village		Kepala Urusan Head of business	
	2020	2021	2020	2021	2020	2021
(1)	(2)	(3)	(4)	(5)	(6)	(7)
[010] Mojo	20	20	15	15	80	98
[020] Semen	12	12	9	10	47	68
[030] Ngadiluwih	16	16	15	16	49	99
[040] Kras	16	16	13	14	74	88
[050] Ringinrejo	11	11	10	11	56	71
[060] Kandat	12	12	12	12	40	68
[070] Wates	17	18	14	16	80	109
[080] Ngancar	9	10	7	10	50	57
[090] Plosoklaten	15	15	10	15	62	84
[100] Gurah	21	21	16	21	80	120
[110] Puncu	8	8	2	3	30	50
[120] Kepung	10	10	8	10	50	56
[130] Kandangan	12	12	10	11	40	69
[140] Pare	9	9	6	7	39	56
[141] Badas	8	8	8	8	45	49
[150] Kunjang	12	12	11	11	46	52
[160] Plemahan	17	17	17	17	80	100
[170] Purwoasri	23	23	22	23	90	142
[180] Papar	17	17	16	17	87	96
[190] Pagu	13	13	12	13	87	59
[191] Kayenkidul	12	12	11	12	60	69
[200] Gampengrejo	11	11	8	11	50	66
[201] Ngasem	12	12	12	12	60	70
[210] Banyakan	9	9	4	4	50	48
[220] Grogol	9	9	7	9	43	52
[230] Tarokan	10	10	9	10	55	60
<b>Kabupaten Kediri</b>	<b>341</b>	<b>343</b>	<b>284</b>	<b>318</b>	<b>1 530</b>	<b>1 956</b>

Lanjutan Tabel/Continued Table 2.13

Kecamatan Subdistrict	Kepala Dusun Village chief		Pelaksana Teknis Technical Executives		Jumlah Total	
	2020	2021	2020	2021	2020	2021
(1)	(8)	(9)	(10)	(11)	(12)	(13)
[010] Mojo	54	54	-	-	187	187
[020] Semen	24	27	3	3	107	120
[030] Ngadiluwih	44	68	-	-	159	199
[040] Kras	42	45	8	8	164	171
[050] Ringinrejo	28	33	-	-	112	126
[060] Kandat	39	40	1	1	128	133
[070] Wates	62	68	1	1	193	212
[080] Ngancar	38	39	3	3	109	119
[090] Plosoklaten	39	45	17	17	159	176
[100] Gurah	51	56	1	1	181	219
[110] Puncu	35	37	-	-	92	98
[120] Kepung	54	58	1	1	122	135
[130] Kandangan	38	45	2	2	126	139
[140] Pare	32	39	8	8	109	119
[141] Badas	35	40	22	22	117	127
[150] Kunjang	49	49	7	7	131	131
[160] Plemahan	64	65	8	8	199	207
[170] Purwoasri	65	74	20	20	260	282
[180] Papar	61	67	7	7	194	204
[190] Pagu	26	26	-	-	109	111
[191] Kayenkidul	47	52	12	12	146	157
[200] Gampengrejo	19	25	1	1	99	114
[201] Ngasem	24	24	1	1	119	119
[210] Banyakan	37	46	2	2	100	109
[220] Grogol	33	33	24	24	118	127
[230] Tarokan	47	52	3	3	125	135
<b>Kabupaten Kediri</b>	<b>1087</b>	<b>1 207</b>	<b>152</b>	<b>152</b>	<b>3665</b>	<b>3 976</b>

Catatan/Note: ---

Sumber/Source: Dinas Pemberdayaan Masyarakat Dan Pemerintahan Desa Kabupaten Kediri/ Department of Community Empowerment and Village Government Kediri Regency

## 2.2 DEWAN PERWAKILAN RAKYAT DAERAH REGIONAL HOUSE OF REPRESENTATIVE

**Tabel 2.2.1** Jumlah Anggota Dewan Perwakilan Rakyat Daerah Menurut Partai Politik dan Jenis Kelamin di Kabupaten Kediri (Pemilu 2019-2024), 2021  
*Number of Regional House of Representatives's Members by Political Parties and Sex in Kediri Regency (Election 2019-2024), 2021*

Fraksi Politik <i>Political Faction</i>	Laki-laki <i>Male</i>	Perempuan <i>Female</i>	Jumlah <i>Total</i>
(1)	(2)	(3)	(4)
Fraksi PDI-Perjuangan	7	8	15
Fraksi PKB	8	1	9
Fraksi GOLKAR	5	1	6
Fraksi PAN	5	0	5
Fraksi GERINDA	5	0	5
Fraksi NASDEM	4	1	5
Fraksi DEMOKRAT PERSATUAN PEMBANGUNAN	5	0	5
<b>Kabupaten Kediri</b>	<b>39</b>	<b>11</b>	<b>50</b>

Catatan/Note: ...

Sumber/Source: Sekretariat DPRD Kabupaten Kediri/ *Secretariat of Kediri Regency DPRD*



**Tabel**  
**Table** 2.2.2

**Hasil-hasil yang dicapai DPRD Kabupaten Kediri, 2012-2021**  
*The results achieved DPRD Kediri Regency, 2012-2021*

Tahun Years	Peraturan Daerah Local Regulations	Surat Keputusan Decision Letter	Keputusan Pimpinan DPRD Decision of the DPRD Leadership
(1)	(2)	(3)	(4)
2012	16	39	28
2013	9	19	21
2014	8	27	27
2015	14	23	24
2016	11	39	24
2017	11	28	25
2018	11	25	27
2019	2	25	19
2020	6	19	20
2021	11	31	23

Catatan/Note: ...

Sumber/Source: Sekretariat DPRD Kabupaten Kediri/ *Secretariat of Kediri Regency DPRD*

**Tabel**  
**Table** 2.2.3

**Frekuensi Kegiatan Dewan Perwakilan Rakyat Daerah  
Kabupaten Kediri, 2017-2021**  
**Frequency of Kediri Regency Representative Council's  
Activities, 2017-2021**

Uraian Description		2017	2018	2019	2020	2021
(1)		(2)	(3)	(4)	(5)	(6)
<b>1.</b>	<b>RAPAT-RAPAT/ Meetings</b>					
1.	Rapat Paripurna/ Plenary Session	20	23	11	12	30
2.	Rapat Paripurna Istimewa/ Special Plenary Session	2	1	-	-	-
3.	Rapat Paripurna Khusus/ Special Plenary Session	-	-	-	-	-
4.	Rapat Pimpinan/ Leadership Meeting	5	4	7	-	5
5.	Rapat Badan Musyawarah/ Meeting of the Deliberation Committee	19	18	3	11	11
6.	Rapat Badan Anggaran/ Meetings of the Budget Committee	-	20	10	10	36
7.	Rapat Panitia Khusus/ Special Committee Meetings	6	25	11	18	44
8.	Rapat Komisi-komisi/ Commission Meetings					
	a. Komisi/ Commission A	45	48	15	66	37
	b. Komisi/ Commission B	45	38	8	40	47
	c. Komisi/ Commission C	20	44	17	50	20
	d. Komisi/ Commission D	43	45	7	20	44
9.	Rapat Gabungan Komisi/ Joint Commission Meeting	-	-	-	-	-
10.	Rapat Baleg/ Legislative meeting	14	10	8	-	8
11.	Rapat Fraksi-fraksi/ Fractions Meeting		-	-	-	
	a. Fraksi PDI-P	5	5	4	5	8
	b. Fraksi PKB	5	5	4	5	7
	c. Fraksi PAN	5	5	4	5	7
	d. Fraksi GERINDRA	5	5	4	5	7
	e. Fraksi NASDEM	5	5	4	5	7
	f. Fraksi GOLKAR	5	5	4	5	7
	g. Fraksi DEMOKRAT PERSATUAN PEMBANGUNAN	5	5	4	5	7
<b>2.</b>	<b>RAPAT KERJA/ Work Meeting</b>					
1.	Rapat Kerja Badan Anggaran/ Working Meeting of Budget Agency	-	-	-	-	-
2.	Rapat Kerja Panitia Khusus/ Working Meeting of the Special Committee	-	-	-	-	-

Lanjutan Tabel/*Continued Table 2.2.3*

Uraian Description		2017	2018	2019	2020	2021
(1)		(2)	(3)	(4)	(5)	(6)
3.	Rapat Kerja Komisi-komisi/ <i>Working Meetings of Commissions</i>					
	a. Komisi/ <i>Commission A</i>	-	-	15	-	-
	b. Komisi/ <i>Commission B</i>	-	-	8	-	-
	c. Komisi/ <i>Commission C</i>	-	-	17	-	-
	d. Komisi/ <i>Commission D</i>	-	-	7	-	-
4.	Rapat Kerja Gabungan Komisi/ <i>Joint Commission Work Meeting</i>	-	-	-	-	-
5.	Rapat Kerja Baleg/ <i>Working Meeting of the Legislative</i>	-	-	-	-	-
6.	Rapat DPRD dengan Bupati/ <i>Council meeting with the Regent</i>	-	-	-	-	-
<b>3.</b>	<b>RAPAT DENGAR PENDAPAT/ <i>Hearing of Opinion</i></b>					
1.	Panitia Anggaran/ <i>Budget Committee</i>	48	40	-	38	33
2.	Panitia Khusus/ <i>Special Committee</i>	-	25	12	12	45
3.	Komisi-komisi/ <i>Commissions</i>			-	-	-
	a. Komisi/ <i>Commission A</i>	15	7	-	-	8
	b. Komisi/ <i>Commission B</i>	11	4	-	-	4
	c. Komisi/ <i>Commission C</i>	7	-	1	-	2
	d. Komisi/ <i>Commission D</i>	5	2	1	4	4
4.	Rapat Gabungan Komisi/ <i>Joint Commission Meeting</i>	-	-	-	-	-
5.	Rapat Baleg/ <i>Legislative Body Meetings (Bapemperda)</i>	-	12	8	-	8
<b>4.</b>	<b>KUNJUNGAN KERJA/PENINJAUAN LAPANGAN/ <i>Work Visit/ Review of Field</i></b>					
a.	Dalam Wilayah Kabupaten Kediri/ <i>In Kediri Regency</i>				-	
	1. Badan Anggaran/ <i>Budget Agency</i>	-	-	-	-	-
	2. Panitia Khusus/ <i>Special Committee</i>	-	-	-	-	-
	3. Komisi-komisi/ <i>Commissions</i>					
	a. Komisi/ <i>Commission A</i>	102	108	15	40	-
	b. Komisi/ <i>Commission B</i>	109	108	13	26	-
	c. Komisi/ <i>Commission C</i>	109	108	16	50	3

Lanjutan Tabel/*Continued Table 2.2.3*

<b>Uraian Description</b>	<b>2017</b>	<b>2018</b>	<b>2019</b>	<b>2020</b>	<b>2021</b>
(1)	(2)	(3)	(4)	(5)	(6)
d. Komisi/ <i>Commission D</i>	102	106	18	49	2
4. Gabungan Komisi/ <i>Joint Commissions</i>	-	-	-	-	-
b. Di Luar Wilayah Kabupaten Kediri/ <i>Outside Kediri Regency</i>					
1. Badan Anggaran/ <i>Budget Agency</i>	5	3	-	5	5
2. Panitia Khusus/ <i>Special Committee</i>	8	6	4	9	6
3. Komisi-komisi/ <i>Commissions</i>					
a. Komisi/ <i>Commission A</i>	36	36	8	33	38
b. Komisi/ <i>Commission B</i>	35	36	8	33	38
c. Komisi/ <i>Commission C</i>	35	36	8	33	38
d. Komisi/ <i>Commission D</i>	36	36	9	33	38
4. Gabungan Komisi/ <i>Joint Commissions</i>	-	-	-	-	-
5. D P R D	-	-	-	-	-
6. Badan Legislasi/ <i>Legislative</i>	5	5	2	2	3

Catatan/Note: ...

Sumber/Source: Sekretariat DPRD Kabupaten Kediri/ *Secretariat of Kediri Regency DPRD*

## 2.3 SUMBER DAYA MANUSIA HUMAN RESOURCES

**Tabel 2.3.1** Jumlah Pegawai Negeri Sipil Kabupaten Kediri Menurut Jabatan dan Jenis Kelamin, Desember 2020 dan Desember 2021  
*Number of Civil Servants in Kediri Regency by Occupation and Sex, Desember 2020 dan Desember 2021*

Jabatan <i>Occupation</i>	2020		Jumlah <i>Total</i>
	Laki-laki <i>Male</i>	Perempuan <i>Female</i>	
(1)	(2)	(3)	(4)
Fungsional Tertentu <i>Specific Functional</i>	2 166	3 947	6 113
Fungsional Umum <i>Staf General Functional</i>	1 233	1 033	2 266
Struktural/ <i>Structural</i>	412	225	637
Eselon V/5th Echelon	3	3	6
Eselon IV/4th Echelon	285	189	474
Eselon III/3rd Echelon	108	31	139
Eselon II/2nd Echelon	16	2	18
Eselon I/1st Echelon	–	–	–
<b>Kabupaten Kediri</b>	<b>3 811</b>	<b>5 205</b>	<b>9 016</b>

Lanjutan Tabel/*Continued Table 2.3.1*

Jabatan <i>Occupation</i>	2021		Jumlah <i>Total</i>
	Laki-laki <i>Male</i>	Perempuan <i>Female</i>	
(1)	(5)	(6)	(7)
Fungsional Tertentu <i>Specific Functional</i>	1 963	3 677	5 640
Fungsional Umum <i>Staf General Functional</i>	1 257	1 417	2 674
Struktural/ <i>Structural</i>	314	168	482
Eselon V/5th Echelon	3	3	6
Eselon IV/4th Echelon	170	125	295
Eselon III/3rd Echelon	129	38	167
Eselon II/2nd Echelon	12	2	14
Eselon I/1st Echelon	-	-	-
<b>Kabupaten Kediri</b>	<b>3 534</b>	<b>5 262</b>	<b>8 796</b>

Catatan/Note: ...

Sumber/Source: Badan Kepegawaian Daerah Kabupaten Kediri/ *Regional Personnel Board of Kediri Regency*

**Tabel**  
**Table** 2.3.2

**Jumlah Pegawai Negeri Sipil Kabupaten Kediri Menurut Tingkat Pendidikan dan Jenis Kelamin Desember 2020 dan Desember 2021**  
**Number of Civil Servants in Kediri Regency by Educational Level and Sex December 2020 and December 2021**

Tingkat Pendidikan <i>Educational Level</i>	2020		Jumlah <i>Total</i>
	Laki-laki <i>Male</i>	Perempuan <i>Female</i>	
(1)	(2)	(3)	(4)
Sampai dengan SD <i>Up to Primary School</i>	57	1	58
SMP/Sederajat <i>General Vocational Junior High School</i>	144	12	156
SMA/Sederajat <i>General/Vocational Senior High School</i>	783	628	1 411
Diploma I, II/Akta I, II <i>Diploma I, II/Akta I, II</i>	187	454	641
Diploma III/Akta III/Sarjana Muda <i>Diploma III/Akta III/Bachelor</i>	204	726	930
Tingkat Sarjana/Doktor/Ph.D <i>University Graduates</i>	2 436	3 384	5 820
<b>Kabupaten Kediri</b>	<b>3 811</b>	<b>5 205</b>	<b>9 016</b>

Lanjutan Tabel/Continued Table 2.3.2

Tingkat Pendidikan <i>Educational Level</i>	2021		Jumlah <i>Total</i>
	Laki-laki <i>Male</i>	Perempuan <i>Female</i>	
(1)	(2)	(3)	(4)
Sampai dengan SD <i>Up to Primary School</i>	46	1	47
SMP/Sederajat <i>General Vocational Junior High School</i>	126	9	135
SMA/Sederajat <i>General/Vocational Senior High School</i>	663	467	1 130
Diploma I, II/Akta I, II <i>Diploma I, II/Akta I, II</i>	126	266	392
Diploma III/Akta III/Sarjana Muda <i>Diploma III/Akta III/Bachelor</i>	222	767	989
Tingkat Sarjana/Doktor/Ph.D <i>University Graduates</i>	2 351	3 752	6 103
<b>Kabupaten Kediri</b>	<b>3 534</b>	<b>5 262</b>	<b>8 796</b>

Catatan/Note: ...

Sumber/Source: Badan Kepegawaian Daerah Kabupaten Kediri/ *Regional Personnel Board of Kediri Regency*



**Tabel**  
**Table** 2.3.3

**Jumlah Pegawai Negeri Sipil Kabupaten Kediri Menurut Tingkat Kepangkatan dan Jenis Kelamin, Desember 2020 dan Desember 2021**  
*Number of Civil Servants in Kediri Regency by Hierarchy and Sex, December 2020 and December 2021*

Pangkat/Golongan/Ruang <i>Hierarchy</i>	2020		Jumlah <i>Total</i>
	Laki-laki <i>Male</i>	Perempuan <i>Female</i>	
(1)	(2)	(3)	(4)
1. I/A (Juru Muda)	–	–	–
2. I/B (Juru Muda Tingkat I)	11	–	11
3. I/C (Juru)	8	–	8
4. I/D (Juru Tingkat I)	90	5	95
<b>Golongan I/Range I</b>	109	5	114
5. II/A (Pengatur Muda)	70	5	75
6. II/B (Pengatur Muda Tingkat I)	78	90	168
7. II/C (Pengatur)	240	156	396
8. II/D (Pengatur Tingkat I)	268	438	706
<b>Golongan II/Range II</b>	656	689	1 345
9. III/A (Penata Muda)	240	682	922
10. III/B (Penata Muda Tingkat I)	425	669	1 094
11. III/C (Penata)	406	508	914
12. III/D (Penata Tingkat I)	525	760	1 285
<b>Golongan III/Range III</b>	1 596	2 619	4 215
13. IV/A (Pembina)	623	617	1 240
14. IV/B (Pembina Tingkat I)	763	1 200	1 963
15. IV/C (Pembina Utama Muda)	63	75	138
16. IV/D (Pembina Utama Madya)	1	–	1
17. IV/E (Pembina Utama)	–	–	–
<b>Golongan IV/Range IV</b>	1 450	1 892	3 342
<b>Kabupaten Kediri</b>	<b>3 811</b>	<b>5 205</b>	<b>9 016</b>

Lanjutan Tabel/*Continued Table 2.3.3*

Pangkat/Golongan/Ruang <i>Hierarchy</i>	2021		Jumlah <i>Total</i>
	Laki-laki <i>Male</i>	Perempuan <i>Female</i>	
(1)	(5)	(6)	(7)
1. I/A (Juru Muda)	-	-	-
2. I/B (Juru Muda Tingkat I)	2	-	2
3. I/C (Juru)	11	-	11
4. I/D (Juru Tingkat I)	87	5	92
<b>Golongan I/Range I</b>	100	5	105
5. II/A (Pengatur Muda)	51	3	54
6. II/B (Pengatur Muda Tingkat I)	85	87	172
7. II/C (Pengatur)	204	221	425
8. II/D (Pengatur Tingkat I)	290	280	570
<b>Golongan II/Range II</b>	630	591	1 221
9. III/A (Penata Muda)	349	1 015	1 364
10. III/B (Penata Muda Tingkat I)	392	774	1 166
11. III/C (Penata)	356	457	813
12. III/D (Penata Tingkat I)	525	763	1 288
<b>Golongan III/Range III</b>	1 622	3 009	4 631
13. IV/A (Pembina)	516	577	1 093
14. IV/B (Pembina Tingkat I)	617	1 021	1 638
15. IV/C (Pembina Utama Muda)	48	59	107
16. IV/D (Pembina Utama Madya)	1	-	1
17. IV/E (Pembina Utama)	-	-	-
<b>Golongan IV/Range IV</b>	1 182	1 657	2 839
<b>Kabupaten Kediri</b>	<b>3 534</b>	<b>5 262</b>	<b>8 796</b>

Catatan/Note: ...

Sumber/Source: Badan Kepegawaian Daerah Kabupaten Kediri/ *Regional Personnel Board of Kediri Regency*

**Tabel**  
**Table** 2.3.4

**Jumlah Pegawai Negeri Sipil Kabupaten Kediri Menurut Satuan Unit Kerja dan Golongan, Desember 2020 dan Desember 2021**  
**Number of Civil Servants in Kediri Regency by Unit of Work and Hierarchy, December 2020 and December 2021**

Satuan Unit Kerja <i>Unit of Work</i>		2020			
		Gol I	Gol II	Gol III	Gol IV
(1)		(2)	(3)	(4)	(5)
<b>SEKRETARIAT/ <i>Secretariat</i></b>					
1.	Sekretaris Daerah	-	-	-	1
2.	Asisten Administrasi Umum Sekretariat Daerah	-	-	-	1
3.	Asisten Administrasi Pemerintahan dan Kesejahteraan Rakyat Setda	-	-	-	1
4.	Asisten Administrasi Perekonomian dan Pembangunan	-	-	-	-
5.	Staf Ahli Bupati Kediri Bidang Kemasyarakatan dan SDM	-	-	-	1
6.	Staf Ahli Bupati Kediri Bidang Pemerintahan, Hukum dan Politik	-	-	-	1
7.	Staf Ahli Bupati Kediri Bidang Perekonomian, Keuangan dan Pembangunan	-	-	-	-
8.	Bagian Administrasi Kesejahteraan Rakyat	-	8	18	-
9.	Bagian Administrasi Pembangunan dan Layanan Pengadaan	-	1	15	-
10.	Bagian Administrasi Pemerintahan	-	2	4	4
11.	Bagian Hukum	-	3	10	1
12.	Bagian Organisasi	-	1	5	2
13.	Bagian Perekonomian	-	-	9	1
14.	Bagian Umum	9	38	25	3
15.	Sekretariat DPRD	3	5	19	4
16.	Sekretariat KPU	-	-	2	-
<b>BADAN/ <i>Agency</i></b>					
1.	Badan Kepegawaian Daerah	-	5	27	3
2.	Badan Kesatuan Bangsa dan Politik	-	2	15	2
3.	Badan Penanggulangan Bencana Daerah	-	3	8	-

Lanjutan Tabel/*Continued Table 2.3.4*

Satuan Unit Kerja <i>Unit of Work</i>		2020			
		Gol I	Gol II	Gol III	Gol IV
(1)	(2)	(3)	(4)	(5)	
4.	Badan Pendapatan Daerah	3	21	33	5
5.	Badan Penelitian dan Pengembangan Daerah	2	3	12	10
6.	Badan Pengelolaan Keuangan dan Aset Daerah	-	10	27	3
7.	Badan Perencanaan Pembangunan Daerah	-	8	21	7
<b>DINAS/ Services</b>					
1.	Dinas Kearsipan dan Perpustakaan	-	6	8	10
2.	Dinas Kependudukan dan Pencatatan Sipil	-	4	23	5
3.	Dinas Kesehatan	3	309	773	106
4.	Dinas Ketahanan Pangan dan Peternakan	-	6	47	8
5.	Dinas Komunikasi dan Informatika	-	6	31	5
6.	Dinas Koperasi dan Usaha Mikro	1	4	15	2
7.	Dinas Lingkungan Hidup	26	41	17	4
8.	Dinas Pariwisata dan Kebudayaan	4	15	15	5
9.	Dinas Pekerjaan Umum dan Penataan Ruang	20	63	52	9
10.	Dinas Pemberdayaan Masyarakat dan Pemerintahan Desa	-	2	29	3
11.	Dinas Penanaman Modal dan Pelayanan Terpadu Satu Pintu	-	2	14	4
12.	Dinas Pendidikan	31	409	2 164	2 910
13.	Dinas Pengendalian Penduduk, Keluarga Berencana, Pemberdayaan Perempuan dan Perlindungan Anak	-	2	10	14
14.	Dinas Perdagangan	2	34	37	3
15.	Dinas Perhubungan	-	8	29	13
16.	Dinas Perikanan	-	1	18	4
17.	Dinas Pertanian dan Perkebunan	-	35	84	23
18.	Dinas Perumahan dan Kawasan Pemukiman	-	9	18	6

Lanjutan Tabel/*Continued Table 2.3.4*

Satuan Unit Kerja <i>Unit of Work</i>		2020			
		Gol I	Gol II	Gol III	Gol IV
(1)	(2)	(3)	(4)	(5)	
19.	Dinas Satuan Polisi Pamong Praja	4	33	14	6
20.	Dinas Sosial	-	7	13	8
27.	Dinas Tenaga Kerja	-	-	16	10
<b>KECAMATAN &amp; KELURAHAN/ <i>Subsdistrict and Villages</i></b>					
1.	Kecamatan Mojo	-	2	10	2
	Sekdes	-	8	-	-
2.	Kecamatan Semen	-	3	13	3
	Sekdes	-	4	-	-
3.	Kecamatan Ngadiluwih	-	3	7	3
	Sekdes	-	5	-	-
4.	Kecamatan Kras	-	3	11	2
	Sekdes	-	6	-	-
5.	Kecamatan Ringinrejo	-	1	10	3
	Sekdes	-	2	-	-
6.	Kecamatan Kandat	-	4	4	3
	Sekdes	-	3	-	-
7.	Kecamatan Wates	-	5	7	1
	Sekdes	-	5	-	-
8.	Kecamatan Ngancar	1	2	6	2
	Sekdes	-	1	-	-
9.	Kecamatan Plosoklaten	-	1	12	1
	Sekdes	-	4	-	-
10.	Kecamatan Gurah	-	-	10	2
	Sekdes	-	6	-	-
11.	Kecamatan Puncu	1	3	7	1

Lanjutan Tabel/*Continued Table 2.3.4*

Satuan Unit Kerja <i>Unit of Work</i>	2020			
	Gol I	Gol II	Gol III	Gol IV
	(2)	(3)	(4)	(5)
(1)				
Sekdes	-	7	-	-
12. Kecamatan Kepung	-	2	6	3
Sekdes	-	6	-	-
13. Kecamatan Kandangan	-	3	7	3
Sekdes	-	6	-	-
14. Kecamatan Pare	-	5	13	5
Sekdes	-	1	-	-
15. Kecamatan Badas	-	2	10	1
Sekdes	-	3	-	-
16. Kecamatan Kunjang	-	2	11	1
Sekdes	-	3	-	-
17. Kecamatan Plemahan	-	2	6	3
Sekdes	-	6	-	-
18. Kecamatan Purwoasri	-	1	12	1
Sekdes	-	10	-	-
19. Kecamatan Papar	-	3	10	4
Sekdes	-	3	-	-
20. Kecamatan Pagu	-	5	7	3
Sekdes	-	5	-	-
21. Kecamatan Kayen Kidul	-	1	9	2
Sekdes	-	5	-	-
22. Kecamatan Gampengrejo	-	1	7	4
Sekdes	-	1	-	-
23. Kecamatan Ngasem	-	3	9	2
24. Kecamatan Banyakan	-	4	12	4

Lanjutan Tabel/*Continued Table 2.3.4*

Satuan Unit Kerja <i>Unit of Work</i>	2020			
	Gol I	Gol II	Gol III	Gol IV
(1)	(2)	(3)	(4)	(5)
Sekdes	-	4	-	-
25. Kecamatan Grogol	-	2	8	3
Sekdes	-	5	-	-
26. Kecamatan Tarokan	-	5	11	1
Sekdes	-	2	-	-
<b>BUMD/PD</b>				
1. PD. BPR Bank Daerah	-	-	-	-
2. PD. Perkebunan Margo Mulyo	-	-	-	-
3. PDAM	-	-	-	1
<b>LAIN-LAIN/ Other Services</b>				
1. Inspektorat	-	1	25	12
2. RSUD	4	59	278	58
<b>Kabupaten Kediri</b>	<b>114</b>	<b>1 345</b>	<b>4 215</b>	<b>3 342</b>

Lanjutan Tabel/*Continued Table 2.3.4*

Satuan Unit Kerja <i>Unit of Work</i>		2021			
		Gol I	Gol II	Gol III	Gol IV
(1)		(6)	(7)	(8)	(9)
<b>SEKRETARIAT/ <i>Secretariat</i></b>					
1.	Sekretaris Daerah	-	-	-	1
2.	Asisten Administrasi Umum Sekretariat Daerah	-	-	-	1
3.	Asisten Administrasi Pemerintahan dan Kesejahteraan Rakyat Setda	-	-	-	1
4.	Asisten Administrasi Perekonomian dan Pembangunan	-	-	-	-
5.	Staf Ahli Bupati Kediri Bidang Kemasyarakatan dan SDM	-	-	-	1
6.	Staf Ahli Bupati Kediri Bidang Pemerintahan, Hukum dan Politik	-	-	-	1
7.	Staf Ahli Bupati Kediri Bidang Perekonomian, Keuangan dan Pembangunan	-	-	-	1
8.	Bagian Administrasi Kesejahteraan Rakyat	-	7	13	-
9.	Bagian Administrasi Pembangunan dan Layanan Pengadaan	-	1	14	-
10.	Bagian Administrasi Pemerintahan	-	3	9	-
11.	Bagian Hukum	-	3	10	-
12.	Bagian Organisasi	-	2	8	-
13.	Bagian Perekonomian	-	-	9	1
14.	Bagian Umum	10	38	21	2
15.	Sekretariat DPRD	2	5	19	3
16.	Sekretariat KPU	-	-	-	-
<b>BADAN/ <i>Agency</i></b>					
1.	Badan Kepegawaian Daerah	-	6	31	5
2.	Badan Kesatuan Bangsa dan Politik	-	2	16	4
3.	Badan Penanggulangan Bencana Daerah	-	3	7	1



Lanjutan Tabel/*Continued Table 2.3.4*

	Satuan Unit Kerja <i>Unit of Work</i>	2021			
		Gol I	Gol II	Gol III	Gol IV
		(1)	(6)	(7)	(8)
4.	Badan Pendapatan Daerah	-	22	29	5
5.	Badan Penelitian dan Pengembangan Daerah	3	2	11	8
6.	Badan Pengelolaan Keuangan dan Aset Daerah	-	9	27	4
7.	Badan Perencanaan Pembangunan Daerah	-	8	19	6
<b>DINAS/ Services</b>					
1.	Dinas Kearsipan dan Perpustakaan	-	6	6	8
2.	Dinas Kependudukan dan Pencatatan Sipil	-	4	24	4
3.	Dinas Kesehatan	3	301	799	136
4.	Dinas Ketahanan Pangan dan Peternakan	-	6	49	8
5.	Dinas Komunikasi dan Informatika	-	8	24	8
6.	Dinas Koperasi dan Usaha Mikro	1	5	16	2
7.	Dinas Lingkungan Hidup	25	40	18	5
8.	Dinas Pariwisata dan Kebudayaan	3	16	14	7
9.	Dinas Pekerjaan Umum dan Penataan Ruang	17	50	49	10
10.	Dinas Pemberdayaan Masyarakat dan Pemerintahan Desa	-	3	31	5
11.	Dinas Penanaman Modal dan Pelayanan Terpadu Satu Pintu	-	2	13	5
12.	Dinas Pendidikan	31	280	2 609	2 385
13.	Dinas Pengendalian Penduduk, Keluarga Berencana, Pemberdayaan Perempuan dan Perlindungan Anak	-	3	8	9
14.	Dinas Perdagangan	1	33	29	3
15.	Dinas Perhubungan	-	9	27	10
16.	Dinas Perikanan	-	2	18	4
17.	Dinas Pertanian dan Perkebunan	-	34	75	28
18.	Dinas Perumahan dan Kawasan Pemukiman	-	10	15	4

Lanjutan Tabel/Continued Table 2.3.4

Satuan Unit Kerja <i>Unit of Work</i>	2021			
	Gol I	Gol II	Gol III	Gol IV
	(1)	(6)	(7)	(8)
19. Dinas Satuan Polisi Pamong Praja	4	36	18	7
20. Dinas Sosial	-	4	17	6
21. Dinas Tenaga Kerja	-	-	16	10
<b>KECAMATAN &amp; KELURAHAN/ Subdistrict and Villages</b>				
1. Kecamatan Mojo	-	2	7	2
Sekdes	-	6	-	-
2. Kecamatan Semen	-	2	8	5
Sekdes	-	3	-	-
3. Kecamatan Ngadiluwih	-	3	11	2
Sekdes	-	5	-	-
4. Kecamatan Kras	-	2	11	2
Sekdes	-	5	-	-
5. Kecamatan Ringinrejo	-	1	7	5
Sekdes	-	2	-	-
6. Kecamatan Kandat	-	3	6	1
Sekdes	-	3	-	-
7. Kecamatan Wates	-	5	5	2
Sekdes	-	5	-	-
8. Kecamatan Ngancar	1	2	5	2
Sekdes	-	1	-	-
9. Kecamatan Plosoklaten	-	-	10	1
Sekdes	-	3	-	-
10. Kecamatan Gurah	-	-	10	3
Sekdes	-	3	-	-
11. Kecamatan Puncu	-	4	6	1

Lanjutan Tabel/*Continued Table* 2.3.4

Satuan Unit Kerja <i>Unit of Work</i>	2021			
	Gol I	Gol II	Gol III	Gol IV
(1)	(6)	(7)	(8)	(9)
Sekdes	-	6	-	-
12. Kecamatan Kepung	-	2	6	3
Sekdes	-	6	-	-
13. Kecamatan Kandangan	-	3	8	2
Sekdes	-	6	-	-
14. Kecamatan Pare	-	5	12	2
Sekdes	-	1	-	-
15. Kecamatan Badas	-	2	10	-
Sekdes	-	3	-	-
16. Kecamatan Kunjang	-	2	10	1
Sekdes	-	2	-	-
17. Kecamatan Plemahan	-	2	7	3
Sekdes	-	6	-	-
18. Kecamatan Purwoasri	-	1	12	2
Sekdes	-	8	-	-
19. Kecamatan Papar	-	3	12	1
Sekdes	-	3	-	-
20. Kecamatan Pagu	-	6	7	3
Sekdes	-	4	-	-
21. Kecamatan Kayen Kidul	-	5	6	-
Sekdes	-	1	-	-
22. Kecamatan Gampengrejo	-	2	5	3
Sekdes	-	-	-	-
23. Kecamatan Ngasem	-	3	6	3
24. Kecamatan Banyakan	-	5	12	5

Lanjutan Tabel/*Continued Table 2.3.4*

Satuan Unit Kerja <i>Unit of Work</i>	2021			
	Gol I	Gol II	Gol III	Gol IV
(1)	(6)	(7)	(8)	(9)
Sekdes	-	3	-	-
25. Kecamatan Grogol	-	2	8	3
Sekdes	-	5	-	-
26. Kecamatan Tarokan	-	4	10	1
Sekdes	-	2	-	-
<b>BUMD/PD</b>				
1. PD. BPR Bank Daerah	-	-	-	-
2. PD. Perkebunan Margo Mulyo	-	-	-	-
3. PDAM	-	-	-	-
<b>LAIN-LAIN/ Other Services</b>				
1. Inspektorat	-	1	36	11
2. RSUD	4	94	268	53
<b>Kabupaten Kediri</b>	<b>105</b>	<b>1 221</b>	<b>4 631</b>	<b>2 839</b>

Catatan/Note: ...

Sumber/Source: Badan Kepegawaian Daerah Kabupaten Kediri/ *Regional Personnel Board of Kediri Regency*

**Tabel**  
**Table** 2.3.5

**Jumlah Pegawai Negeri Sipil Kabupaten Kediri Menurut Satuan Unit Kerja dan Golongan Dalam Wilayah Pembayaran KPPN Kediri, 2020-2021**  
**Number of Civil Servants in Kediri Regency by Unit of Work and Hierarchy at KPPN Kediri Payment Area, 2020-2021**

Satuan Unit Kerja <i>Unit of Work</i>	Golongan I/ <i>Range I</i>		Golongan II/ <i>Range II</i>	
	2020	2021	2020	2021
(1)	(2)	(3)	(4)	(5)
Badan Pusat Statistik Kabupaten Kediri	-	-	1	1
Kantor Imigrasi Kelas II Non TPI Kediri	-	-	6	6
Kantor Kementerian Agama Kabupaten Kediri	1	2	24	25
Kantor Pelayanan Pajak Pratama Pare	-	-	37	34
Kantor Pertanahan Kabupaten Kediri	-	-	3	2
Kejaksanaan Negeri Kabupaten Kediri	-	-	6	10
KPU Kabupaten Kediri	-	-	1	-
Madrasah Aliyah Negeri 1 Kediri Kabupaten Kediri	-	-	5	4
Madrasah Aliyah Negeri 2 Kediri Kabupaten Kediri	2	1	1	1
Madrasah Aliyah Negeri 3 Kediri Kabupaten Kediri	-	-	2	2
Madrasah Aliyah Negeri 4 Kediri Kabupaten Kediri	-	-	1	1
Madrasah Aliyah Negeri 5 Kediri Kabupaten Kediri	-	-	-	-
Madrasah Tsanawiyah Negeri 1 Kediri Kabupaten Kediri	-	-	1	1
Madrasah Tsanawiyah Negeri 2 Kediri Kabupaten Kediri	-	-	2	1
Madrasah Tsanawiyah Negeri 3 Kediri Kabupaten Kediri	1	1	1	1
Madrasah Tsanawiyah Negeri 4 Kediri Kabupaten Kediri	1	1	2	2
Madrasah Tsanawiyah Negeri 5 Kediri Kabupaten Kediri	-	-	2	2
Madrasah Tsanawiyah Negeri 6 Kediri Kabupaten Kediri	1	-	1	2
Madrasah Tsanawiyah Negeri 7 Kediri Kabupaten Kediri	-	-	3	3
Madrasah Tsanawiyah Negeri 8 Kediri Kabupaten Kediri	-	-	1	1
Madrasah Tsanawiyah Negeri 9 Kediri Kabupaten Kediri	-	-	-	-
Pengadilan Agama Kabupaten Kediri	-	-	-	4
Pengadilan Negeri Kabupaten Kediri	-	-	4	3
POLRES Kediri PNS	4	4	895	860
<b>Kabupaten Kediri</b>	<b>10</b>	<b>9</b>	<b>999</b>	<b>965</b>

Lanjutan Tabel/*Continued Table 2.3.5*

Satuan Unit Kerja <i>Unit of Work</i>	Golongan III/ <i>Range III</i>		Golongan IV/ <i>Range IV</i>	
	2020	2021	2020	2021
(1)	(6)	(7)	(8)	(9)
Badan Pusat Statistik Kabupaten Kediri	27	25	4	4
Kantor Imigrasi Kelas II Non TPI Kediri	35	33	1	4
Kantor Kementerian Agama Kabupaten Kediri	299	293	77	76
Kantor Pelayanan Pajak Pratama Pare	68	72	7	5
Kantor Pertanahan Kabupaten Kediri	37	31	3	7
Kejaksaan Negeri Kabupaten Kediri	30	31	1	1
KPU Kabupaten Kediri	10	12	1	1
Madrasah Aliyah Negeri 1 Kediri Kabupaten Kediri	21	20	4	4
Madrasah Aliyah Negeri 2 Kediri Kabupaten Kediri	30	30	10	9
Madrasah Aliyah Negeri 3 Kediri Kabupaten Kediri	30	26	3	4
Madrasah Aliyah Negeri 4 Kediri Kabupaten Kediri	23	23	7	6
Madrasah Aliyah Negeri 5 Kediri Kabupaten Kediri	12	12	9	9
Madrasah Tsanawiyah Negeri 1 Kediri Kabupaten Kediri	32	32	10	11
Madrasah Tsanawiyah Negeri 2 Kediri Kabupaten Kediri	31	31	19	17
Madrasah Tsanawiyah Negeri 3 Kediri Kabupaten Kediri	31	28	5	7
Madrasah Tsanawiyah Negeri 4 Kediri Kabupaten Kediri	32	32	9	9
Madrasah Tsanawiyah Negeri 5 Kediri Kabupaten Kediri	30	29	12	14
Madrasah Tsanawiyah Negeri 6 Kediri Kabupaten Kediri	25	24	14	15
Madrasah Tsanawiyah Negeri 7 Kediri Kabupaten Kediri	31	25	9	11
Madrasah Tsanawiyah Negeri 8 Kediri Kabupaten Kediri	28	27	12	14
Madrasah Tsanawiyah Negeri 9 Kediri Kabupaten Kediri	10	11	6	5
Pengadilan Agama Kabupaten Kediri	16	15	17	15
Pengadilan Negeri Kabupaten Kediri	35	34	12	10
POLRES Kediri PNS	123	109	7	6
<b>Kabupaten Kediri</b>	<b>1 046</b>	<b>1 019</b>	<b>259</b>	<b>266</b>

Lanjutan Tabel/*Continued Table 2.3.5*

Satuan Unit Kerja <i>Unit of Work</i>	Jumlah/ <i>Total</i>	
	2020	2021
(1)	(6)	(7)
Badan Pusat Statistik Kabupaten Kediri	32	30
Kantor Imigrasi Kelas II Non TPI Kediri	42	43
Kantor Kementerian Agama Kabupaten Kediri	401	396
Kantor Pelayanan Pajak Pratama Pare	112	111
Kantor Pertanahan Kabupaten Kediri	43	40
Kejaksaan Negeri Kabupaten Kediri	37	42
KPU Kabupaten Kediri	12	13
Madrasah Aliyah Negeri 1 Kediri Kabupaten Kediri	30	28
Madrasah Aliyah Negeri 2 Kediri Kabupaten Kediri	43	41
Madrasah Aliyah Negeri 3 Kediri Kabupaten Kediri	35	32
Madrasah Aliyah Negeri 4 Kediri Kabupaten Kediri	31	30
Madrasah Aliyah Negeri 5 Kediri Kabupaten Kediri	21	21
Madrasah Tsanawiyah Negeri 1 Kediri Kabupaten Kediri	43	44
Madrasah Tsanawiyah Negeri 2 Kediri Kabupaten Kediri	52	49
Madrasah Tsanawiyah Negeri 3 Kediri Kabupaten Kediri	38	37
Madrasah Tsanawiyah Negeri 4 Kediri Kabupaten Kediri	44	44
Madrasah Tsanawiyah Negeri 5 Kediri Kabupaten Kediri	44	45
Madrasah Tsanawiyah Negeri 6 Kediri Kabupaten Kediri	41	41
Madrasah Tsanawiyah Negeri 7 Kediri Kabupaten Kediri	43	39
Madrasah Tsanawiyah Negeri 8 Kediri Kabupaten Kediri	41	42
Madrasah Tsanawiyah Negeri 9 Kediri Kabupaten Kediri	16	16
Pengadilan Agama Kabupaten Kediri	33	31
Pengadilan Negeri Kabupaten Kediri	51	47
POLRES Kediri PNS	1 029	979
<b>Kabupaten Kediri</b>	<b>2 314</b>	<b>2 259</b>

Catatan/Note: ...

Sumber/Source: Kantor Pelayanan Perbendaharaan Negara Kediri/ *Kediri State Treasury Service Office*

**Tabel**  
**Table 2.3.6**

**Jumlah Keluarga Pegawai Negeri Sipil Kabupaten Kediri yang terdaftar Menurut Satuan Unit Kerja dan Golongan Dalam Wilayah Pembayaran KPPN Kediri, 2020-2021**  
**Number of families of Kediri Regency Civil Servants registered according to Work Units and Groups in the Payment Area of KPPN Kediri, 2020-2021**

Satuan Unit Kerja Unit of Work	Suami/Istri / Husband/Wife			
	Golongan I/Range I		Golongan II/Range II	
	2020	2021	2020	2021
(1)	(2)	(3)	(4)	(5)
Badan Pusat Statistik Kabupaten Kediri	-	-	1	1
Kantor Imigrasi Kelas II Non TPI Kediri	-	-	4	4
Kantor Kementerian Agama Kabupaten Kediri	1	2	17	17
Kantor Pelayanan Pajak Pratama Pare	-	-	15	15
Kantor Pertanahan Kabupaten Kediri	-	-	3	2
Kejaksaan Negeri Kabupaten Kediri	-	-	5	8
KPU Kabupaten Kediri	-	-	1	-
Madrasah Aliyah Negeri 1 Kediri Kabupaten Kediri	-	-	5	4
Madrasah Aliyah Negeri 2 Kediri Kabupaten Kediri	2	1	1	1
Madrasah Aliyah Negeri 3 Kediri Kabupaten Kediri	-	-	2	2
Madrasah Aliyah Negeri 4 Kediri Kabupaten Kediri	-	-	1	1
Madrasah Aliyah Negeri 5 Kediri Kabupaten Kediri	-	-	-	-
Madrasah Tsanawiyah Negeri 1 Kediri Kabupaten Kediri	-	-	1	1
Madrasah Tsanawiyah Negeri 2 Kediri Kabupaten Kediri	-	-	1	1
Madrasah Tsanawiyah Negeri 3 Kediri Kabupaten Kediri	1	1	1	1
Madrasah Tsanawiyah Negeri 4 Kediri Kabupaten Kediri	1	1	1	1
Madrasah Tsanawiyah Negeri 5 Kediri Kabupaten Kediri	-	-	2	2
Madrasah Tsanawiyah Negeri 6 Kediri Kabupaten Kediri	1	-	1	2
Madrasah Tsanawiyah Negeri 7 Kediri Kabupaten Kediri	-	-	1	1
Madrasah Tsanawiyah Negeri 8 Kediri Kabupaten Kediri	-	-	1	1
Madrasah Tsanawiyah Negeri 9 Kediri Kabupaten Kediri	-	-	-	-
Pengadilan Agama Kabupaten Kediri	-	-	-	-
Pengadilan Negeri Kabupaten Kediri	-	-	4	2
POLRES Kediri PNS	4	4	705	683
<b>Kabupaten Kediri</b>	<b>10</b>	<b>9</b>	<b>773</b>	<b>750</b>



Lanjutan Tabel/*Continued Table* 2.3.6

Satuan Unit Kerja <i>Unit of Work</i>	Suami/Istri / Husband/Wife			
	Golongan III/ <i>Range III</i>		Golongan IV/ <i>Range IV</i>	
	2020	2021	2020	2021
(1)	(6)	(7)	(8)	(9)
Badan Pusat Statistik Kabupaten Kediri	21	21	4	4
Kantor Imigrasi Kelas II Non TPI Kediri	28	25	1	4
Kantor Kementerian Agama Kabupaten Kediri	246	242	61	60
Kantor Pelayanan Pajak Pratama Pare	50	52	7	5
Kantor Pertanahan Kabupaten Kediri	26	23	3	6
Kejaksanaan Negeri Kabupaten Kediri	25	22	1	1
KPU Kabupaten Kediri	8	10	-	-
Madrasah Aliyah Negeri 1 Kediri Kabupaten Kediri	16	15	4	4
Madrasah Aliyah Negeri 2 Kediri Kabupaten Kediri	21	21	8	8
Madrasah Aliyah Negeri 3 Kediri Kabupaten Kediri	26	21	2	3
Madrasah Aliyah Negeri 4 Kediri Kabupaten Kediri	19	17	7	6
Madrasah Aliyah Negeri 5 Kediri Kabupaten Kediri	9	9	7	8
Madrasah Tsanawiyah Negeri 1 Kediri Kabupaten Kediri	22	22	8	9
Madrasah Tsanawiyah Negeri 2 Kediri Kabupaten Kediri	23	23	13	13
Madrasah Tsanawiyah Negeri 3 Kediri Kabupaten Kediri	24	23	3	4
Madrasah Tsanawiyah Negeri 4 Kediri Kabupaten Kediri	23	23	9	9
Madrasah Tsanawiyah Negeri 5 Kediri Kabupaten Kediri	24	23	9	10
Madrasah Tsanawiyah Negeri 6 Kediri Kabupaten Kediri	21	21	13	13
Madrasah Tsanawiyah Negeri 7 Kediri Kabupaten Kediri	21	18	7	8
Madrasah Tsanawiyah Negeri 8 Kediri Kabupaten Kediri	19	18	10	12
Madrasah Tsanawiyah Negeri 9 Kediri Kabupaten Kediri	6	6	5	4
Pengadilan Agama Kabupaten Kediri	12	10	15	14
Pengadilan Negeri Kabupaten Kediri	26	23	10	10
POLRES Kediri PNS	104	94	6	6
<b>Kabupaten Kediri</b>	<b>820</b>	<b>782</b>	<b>213</b>	<b>221</b>

Lanjutan Tabel/*Continued Table 2.3.6*

Satuan Unit Kerja <i>Unit of Work</i>	Anak / Children			
	Golongan I/ <i>Range I</i>		Golongan II/ <i>Range II</i>	
	2020	2021	2020	2021
(1)	(10)	(11)	(12)	(13)
Badan Pusat Statistik Kabupaten Kediri	-	-	1	1
Kantor Imigrasi Kelas II Non TPI Kediri	-	-	3	4
Kantor Kementerian Agama Kabupaten Kediri	2	2	26	26
Kantor Pelayanan Pajak Pratama Pare	-	-	16	13
Kantor Pertanahan Kabupaten Kediri	-	-	6	4
Kejaksanaan Negeri Kabupaten Kediri	-	-	6	11
KPU Kabupaten Kediri	-	-	-	-
Madrasah Aliyah Negeri 1 Kediri Kabupaten Kediri	-	-	7	5
Madrasah Aliyah Negeri 2 Kediri Kabupaten Kediri	-	-	2	2
Madrasah Aliyah Negeri 3 Kediri Kabupaten Kediri	-	-	4	4
Madrasah Aliyah Negeri 4 Kediri Kabupaten Kediri	-	-	2	2
Madrasah Aliyah Negeri 5 Kediri Kabupaten Kediri	-	-	-	-
Madrasah Tsanawiyah Negeri 1 Kediri Kabupaten Kediri	-	-	2	2
Madrasah Tsanawiyah Negeri 2 Kediri Kabupaten Kediri	-	-	-	2
Madrasah Tsanawiyah Negeri 3 Kediri Kabupaten Kediri	1	1	1	2
Madrasah Tsanawiyah Negeri 4 Kediri Kabupaten Kediri	1	1	1	1
Madrasah Tsanawiyah Negeri 5 Kediri Kabupaten Kediri	-	-	3	3
Madrasah Tsanawiyah Negeri 6 Kediri Kabupaten Kediri	2	-	1	3
Madrasah Tsanawiyah Negeri 7 Kediri Kabupaten Kediri	-	-	2	2
Madrasah Tsanawiyah Negeri 8 Kediri Kabupaten Kediri	-	-	1	1
Madrasah Tsanawiyah Negeri 9 Kediri Kabupaten Kediri	-	-	-	-
Pengadilan Agama Kabupaten Kediri	-	-	-	-
Pengadilan Negeri Kabupaten Kediri	-	-	8	3
POLRES Kediri PNS	3	3	1 089	1 069
<b>Kabupaten Kediri</b>	<b>9</b>	<b>7</b>	<b>1 181</b>	<b>1 160</b>

Lanjutan Tabel/*Continued Table 2.3.6*

Satuan Unit Kerja <i>Unit of Work</i>	Anak / Children			
	Golongan III/ <i>Range III</i>		Golongan IV/ <i>Range IV</i>	
	2020	2021	2020	2021
(1)	(14)	(15)	(16)	(17)
Badan Pusat Statistik Kabupaten Kediri	36	33	6	5
Kantor Imigrasi Kelas II Non TPI Kediri	41	37	1	6
Kantor Kementerian Agama Kabupaten Kediri	407	381	100	96
Kantor Pelayanan Pajak Pratama Pare	75	81	14	9
Kantor Pertanahan Kabupaten Kediri	38	34	4	9
Kejaksanaan Negeri Kabupaten Kediri	39	34	2	2
KPU Kabupaten Kediri	14	15	1	-
Madrasah Aliyah Negeri 1 Kediri Kabupaten Kediri	21	18	5	5
Madrasah Aliyah Negeri 2 Kediri Kabupaten Kediri	36	37	12	10
Madrasah Aliyah Negeri 3 Kediri Kabupaten Kediri	42	39	2	4
Madrasah Aliyah Negeri 4 Kediri Kabupaten Kediri	27	27	8	8
Madrasah Aliyah Negeri 5 Kediri Kabupaten Kediri	16	16	14	15
Madrasah Tsanawiyah Negeri 1 Kediri Kabupaten Kediri	40	39	15	17
Madrasah Tsanawiyah Negeri 2 Kediri Kabupaten Kediri	34	33	23	21
Madrasah Tsanawiyah Negeri 3 Kediri Kabupaten Kediri	31	29	5	7
Madrasah Tsanawiyah Negeri 4 Kediri Kabupaten Kediri	35	34	16	16
Madrasah Tsanawiyah Negeri 5 Kediri Kabupaten Kediri	37	37	15	16
Madrasah Tsanawiyah Negeri 6 Kediri Kabupaten Kediri	38	37	22	24
Madrasah Tsanawiyah Negeri 7 Kediri Kabupaten Kediri	36	31	11	10
Madrasah Tsanawiyah Negeri 8 Kediri Kabupaten Kediri	29	26	16	17
Madrasah Tsanawiyah Negeri 9 Kediri Kabupaten Kediri	9	9	8	8
Pengadilan Agama Kabupaten Kediri	16	13	19	18
Pengadilan Negeri Kabupaten Kediri	35	31	15	10
POLRES Kediri PNS	136	113	7	10
<b>Kabupaten Kediri</b>	<b>1 268</b>	<b>1 184</b>	<b>341</b>	<b>343</b>

Lanjutan Tabel/Continued Table 2.3.6

Satuan Unit Kerja Unit of Work	Suami/Istri Husband/Wife		Anak Children	
	2020	2021	2020	2021
(1)	(18)	(19)	(20)	(21)
Badan Pusat Statistik Kabupaten Kediri	26	26	43	39
Kantor Imigrasi Kelas II Non TPI Kediri	33	33	45	47
Kantor Kementerian Agama Kabupaten Kediri	325	321	535	505
Kantor Pelayanan Pajak Pratama Pare	72	72	105	103
Kantor Pertanahan Kabupaten Kediri	32	31	48	47
Kejaksanaan Negeri Kabupaten Kediri	31	31	47	47
KPU Kabupaten Kediri	9	10	15	15
Madrasah Aliyah Negeri 1 Kediri Kabupaten Kediri	25	23	33	28
Madrasah Aliyah Negeri 2 Kediri Kabupaten Kediri	32	31	50	49
Madrasah Aliyah Negeri 3 Kediri Kabupaten Kediri	30	26	48	47
Madrasah Aliyah Negeri 4 Kediri Kabupaten Kediri	27	24	37	37
Madrasah Aliyah Negeri 5 Kediri Kabupaten Kediri	16	17	30	31
Madrasah Tsanawiyah Negeri 1 Kediri Kabupaten Kediri	31	32	57	58
Madrasah Tsanawiyah Negeri 2 Kediri Kabupaten Kediri	37	37	57	56
Madrasah Tsanawiyah Negeri 3 Kediri Kabupaten Kediri	29	29	38	39
Madrasah Tsanawiyah Negeri 4 Kediri Kabupaten Kediri	34	34	53	52
Madrasah Tsanawiyah Negeri 5 Kediri Kabupaten Kediri	35	35	55	56
Madrasah Tsanawiyah Negeri 6 Kediri Kabupaten Kediri	36	36	63	64
Madrasah Tsanawiyah Negeri 7 Kediri Kabupaten Kediri	29	27	49	43
Madrasah Tsanawiyah Negeri 8 Kediri Kabupaten Kediri	30	31	46	44
Madrasah Tsanawiyah Negeri 9 Kediri Kabupaten Kediri	11	10	17	17
Pengadilan Agama Kabupaten Kediri	27	24	35	31
Pengadilan Negeri Kabupaten Kediri	40	35	58	44
POLRES Kediri PNS	819	787	1,235	1 195
<b>Kabupaten Kediri</b>	<b>1 816</b>	<b>1 762</b>	<b>2 799</b>	<b>2 694</b>

Catatan/Note: ...

Sumber/Source: Kantor Pelayanan Perbendaharaan Negara Kediri/ Kediri State Treasury Service Office

## 2.4 KEUANGAN PEMERINTAH GOVERNMENT FINANCE

**Tabel 2.4.1** Realisasi Pendapatan Pemerintah Kabupaten Kediri Menurut Jenis Pendapatan (ribu rupiah), 2018–2021  
*Actual Kediri Regency Government Revenues by Kind of Revenues (thousand rupiahs), 2018-2021*

Jenis Pendapatan/Kind of Revenues	2018	2019
(1)	(2)	(3)
<b>1. Pendapatan Asli Daerah (PAD)/Regional Revenue</b>	<b>476 905 008,82</b>	<b>405 462 806,48</b>
1.1 Pajak Daerah/Regional Tax	265 267 313,67	182 312 000,00
1.2 Retribusi Daerah/Regional Retribution	32 834 519,99	27 976 433,13
1.3 Hasil Perusahaan Milik Daerah dan Pengelolaan Kekayaan Daerah yang Dipisahkan/Regional-Owned Company Revenue and Separated Management of Regional Wealth	8 396 015,37	8 755 981,98
1.4 Lain-lain PAD yang Sah/Other Regional Revenue	170 407 159,79	186 418 391,37
<b>2. Dana Perimbangan/Balance Funds</b>	<b>1 769 048 284,69</b>	<b>1 894 349 876,92</b>
2.1 Bagi Hasil Pajak dan Bukan Pajak/Tax and Non-Tax Profit Sharing	137 139 936,52	158 602 930,92
2.2 Dana Alokasi Umum/General Allocation Fund	1 225 331 641,00	1 277 196 428,00
2.3 Dana Alokasi Khusus/Special Allocation Fund	406 576 707,17	458 550 518,00
2.4 Transfer Pemerintah Pusat Lainnya & Provinsi/Other Central & Provincial Government Transfers	-	-
<b>3. Lain-lain Pendapatan yang Sah/Other Revenue</b>	<b>621 997 214,89</b>	<b>680 369 685,44</b>
3.1 Pendapatan Hibah/Grant	120 022 381,06	135 034 925,00
3.2 Dana Darurat/Emergency Fund	-	-
3.3 Dana Bagi Hasil Pajak dari Provinsi dan Pemerintah Daerah Lainnya/Tax Sharing Revenue from Provincial and Other Regional Governments	186 249 309,19	167 589 655,44
3.4 Dana Penyesuaian dan Otonomi Daerah/Regional Adjustment and Autonomy Fund	305 441 907,00	370 319 676,00
3.5 Bantuan Keuangan dari Provinsi atau Pemerintah Daerah Lainnya/Financial Assistance from Provincial or Other Regional Governments	7 313 886,50	7 365 429,00
3.6 Lainnya/Others	2 969 731,14	60 000,00
<b>Kabupaten Kediri</b>	<b>2 867 950 508,39</b>	<b>2 980 182 368,83</b>

Lanjutan Tabel/Continued Table 2.4.1

Jenis Pendapatan/Kind of Revenues	2020	2021
(1)	(4)	(5)
<b>1. Pendapatan Asli Daerah (PAD)/Regional Revenue</b>	<b>503 914 212,14</b>	<b>489 332 863,37</b>
1.1 Pajak Daerah/Regional Tax	215 296 696,26	211 898 145,27
1.2 Retribusi Daerah/Regional Retribution	25 581 608,37	26 810 037,67
1.3 Hasil Perusahaan Milik Daerah dan Pengelolaan Kekayaan Daerah yang Dipisahkan/Regional-Owned Company Revenue and Separated Management of Regional Wealth	10 082 765,03	10 525 930,50
1.4 Lain-lain PAD yang Sah/Other Regional Revenue	252 953 142,48	240 098 749,93
<b>2. Dana Perimbangan/Balance Funds</b>	<b>1 660 449 065,56</b>	<b>2 120 310 888,22</b>
2.1 Bagi Hasil Pajak dan Bukan Pajak/Tax and Non-Tax Profit Sharing	115 706 654,39	156 443 035,16
2.2 Dana Alokasi Umum/General Allocation Fund	1 166 589 629,00	1 149 914 158,00
2.3 Dana Alokasi Khusus/Special Allocation Fund	378 152 782,17	437 144 508,66
2.4 Transfer Pemerintah Pusat Lainnya & Provinsi/Other Central & Provincial Government Transfers	-	376 809 186,40
<b>3. Lain-lain Pendapatan yang Sah/Other Revenue</b>	<b>720 417 482,77</b>	<b>250 586 314,51</b>
3.1 Pendapatan Hibah/Grant	171 602 928,96	7 861 868,98
3.2 Dana Darurat/Emergency Fund	-	-
3.3 Dana Bagi Hasil Pajak dari Provinsi dan Pemerintah Daerah Lainnya/Tax Sharing Revenue from Provincial and Other Regional Governments	164 766 607,54	235 376 530,03
3.4 Dana Penyesuaian dan Otonomi Daerah/Regional Adjustment and Autonomy Fund	372 864 492,00	-
3.5 Bantuan Keuangan dari Provinsi atau Pemerintah Daerah Lainnya/Financial Assistance from Provincial or Other Regional Governments	7 308 349,00	7 347 915,50
3.6 Lainnya/Others	3 875 105,26	-
<b>Kabupaten Kediri</b>	<b>2 884 780 760,47</b>	<b>2 860 230 066,09</b>

Sumber/Source: Badan Pengelola Keuangan Dan Aset Daerah Kabupaten Kediri/ Regional Finance and Asset Management Board of Kediri Regency

**Tabel**  
**Table** 2.4.2**Realisasi Belanja Pemerintah Kabupaten Kediri Menurut Jenis Belanja (ribu rupiah), 2018–2021**  
**Actual Kediri Regency Government Expenditures by Kind of Expenditures (thousand rupiahs), 2018–2021**

Jenis Belanja <i>Kind of Expenditure</i>	2018	2019
(1)	(2)	(3)
<b>1. Belanja Tidak Langsung/<i>Indirect Expenditures</i></b>	<b>1 589 169 606,00</b>	<b>1 884 740 519,18</b>
1.1 Belanja Pegawai/ <i>Personnel Expenditures</i>	1 041 703 642,02	1 165 688 339,77
1.2 Belanja Bunga/ <i>Interest Expenditures</i>	-	-
1.3 Belanja Subsidi/ <i>Subsidies Expenditures</i>	-	-
1.4 Belanja Hibah/ <i>Grant Expenditures</i>	59 065 040,00	102 841 715,04
1.5 Belanja Bantuan Sosial/ <i>Social Aid Expenditures</i>	36 069 904,16	61 404 125,60
1.6 Belanja Bagi Hasil/ <i>Sharing Fund Expenditure</i>	27 014 554,08	33 717 410,85
1.7 Belanja Bantuan Keuangan/ <i>Financial Aids Expenditures</i>	424 372 951,60	504 181 148,50
1.8 Belanja Tidak Terduga/ <i>Unpredicted Expenditures</i>	943 514,13	16 907 779,42
<b>2. Belanja Langsung/<i>Direct Expenditures</i></b>	<b>1 149 138 595,11</b>	<b>1 611 721 032,00</b>
2.1 Belanja Pegawai/ <i>Personnel Expenditures</i>	56 649 604,05	97 288 153,56
2.2 Belanja Barang dan Jasa/ <i>Goods and Services Expenditures</i>	545 365 437,53	702 728 419,60
2.3 Belanja Modal/ <i>Capital Expenditure</i>	547 123 553,52	811 704 458,85
<b>Kabupaten Kediri</b>	<b>2 738 308 201,11</b>	<b>3 496 461 551,18</b>

Lanjutan Tabel/Continued Table 2.4.2

Jenis Belanja <i>Kind of Expenditure</i>	2020	2021
(1)	(4)	(5)
<b>1. Belanja Tidak Langsung/<i>Indirect Expenditures</i></b>	<b>1 790 944 102,06</b>	<b>1 883 146 032,47</b>
1.1 Belanja Pegawai/ <i>Personnel Expenditures</i>	969 651 748,76	1 043 874 787,69
1.2 Belanja Bunga/ <i>Interest Expenditures</i>	-	-
1.3 Belanja Subsidi/ <i>Subsidies Expenditures</i>	-	-
1.4 Belanja Hibah/ <i>Grant Expenditures</i>	141 857 904,19	131 722 605,51
1.5 Belanja Bantuan Sosial/ <i>Social Aid Expenditures</i>	68 308 471,43	84 008 310,36
1.6 Belanja Bagi Hasil/ <i>Sharing Fund Expenditure</i>	22 241 423,00	23 885 042,00
1.7 Belanja Bantuan Keuangan/ <i>Financial Aids Expenditures</i>	500 451 617,50	565 393 300,34
1.8 Belanja Tidak Terduga/ <i>Unpredicted Expenditures</i>	88 432 937,19	34 261 986,57
<b>2. Belanja Langsung/<i>Direct Expenditures</i></b>	<b>1 050 586 716,88</b>	<b>1 025 694 158,44</b>
2.1 Belanja Pegawai/ <i>Personnel Expenditures</i>	106 532 618,21	-
2.2 Belanja Barang dan Jasa/ <i>Goods and Services Expenditures</i>	533 951 634,53	710 647 898,89
2.3 Belanja Modal/ <i>Capital Expenditure</i>	410 102 464,14	315 046 259,55
<b>Kabupaten Kediri</b>	<b>2 841 530 818,94</b>	<b>2 908 840 190,91</b>

Catatan/Note: ...

Sumber/Source: Badan Pengelola Keuangan Dan Aset Daerah Kabupaten Kediri/ *Regional Finance and Asset Management Board of Kediri Regency*



**Tabel**  
**Table** 2.4.3

**Realisasi Pembiayaan Pemerintah Kabupaten Kediri  
Menurut Jenis Pembiayaan (ribu rupiah), 2018–2021  
Actual Kediri Regency Government Funding by Kind of  
Funding (thousand rupiahs), 2018–2021**

Jenis Pembiayaan <i>Kind of Funding</i>	2018	2019
(1)	(2)	(3)
<b>1. Penerimaan Pembiayaan/ Receipt of Financing</b>	<b>426 762 375.06</b>	<b>556 504 682.35</b>
1.1 Sisa Lebih Perhitungan Anggaran Tahun Anggaran sebelumnya/ <i>Remaining Budget Calculation for the Previous Fiscal Year (SILPA)</i>	425 531 090.77	556 404 682.35
1.2 Pencairan Dana Cadangan / <i>Disbursement of Reserve Funds</i>	-	-
1.3 Hasil Penjualan Kekayaan Daerah yang dipisahkan/ <i>Proceeds from the sale of separated regional assets</i>	-	-
1.4 Penerimaan Pinjaman Daerah/ <i>Regional Loan Receipts</i>	-	-
1.5 Penerimaan Kembali Pemberian Pinjaman/ <i>Re-receipt of Loans</i>	1 168 125.50	-
1.6 Penerimaan Piutang Daerah/ <i>Receipt of Regional Receivables</i>	63 158.80	100 000.00
<b>2. Pengeluaran Pembiayaan/ Funding Expenditures</b>	<b>-</b>	<b>40 225 500.00</b>
2.1 Pembentukan Dana Cadangan/ <i>Formation of Reserve Funds</i>	-	40 000 000.00
2.2 Penyertaan Modal (investasi) Pemerintah Daerah/ <i>Equity Participation (investment) Regional Government</i>	-	225 500.00
2.3 Pembayaran Pokok Utang/ <i>Payment of Principal Debt</i>	-	-
2.4 Pemberian Pinjaman Daerah/ <i>Provision of Regional Loans</i>	-	-
2.5 Pengembalian Pembiayaan/ <i>Financing Refunds</i>	-	-
2.6 Pembayaran Utang/ Kewajiban Pihak ketiga/ <i>Debt Payment / Third Party Obligations</i>	-	-
2.7 Pembayaran Utang/ Kewajiban Belanja Tidak Langsung/ <i>Payment of Debt / Indirect Shopping Obligations</i>	-	-
<b>Kabupaten Kediri</b>	<b>426 762 375.06</b>	<b>516 279 182.35</b>
<b>Sisa Lebih Pembiayaan Anggaran Tahun Berkenaan/ Remaining Budget Financing for the Year Concerned (SILPA)</b>	<b>556 404 682.35</b>	<b>-</b>

Lanjutan Tabel/Continued Table 2.4.3

Jenis Pembiayaan <i>Kind of Funding</i>	2020	2021
(1)	(4)	(5)
<b>1. Penerimaan Pembiayaan/ Receipt of Financing</b>	<b>564 617 496,15</b>	<b>567 717 892 533,33</b>
1.1 Sisa Lebih Perhitungan Anggaran Tahun Anggaran sebelumnya/ <i>Remaining Budget Calculation for the Previous Fiscal Year (SILPA)</i>	524 604 345,15	567 686 997 533,33
1.2 Pencairan Dana Cadangan / <i>Disbursement of Reserve Funds</i>	40 000 000,00	-
1.3 Hasil Penjualan Kekayaan Daerah yang dipisahkan/ <i>Proceeds from the sale of separated regional assets</i>	-	-
1.4 Penerimaan Pinjaman Daerah/ <i>Regional Loan Receipts</i>	-	-
1.5 Penerimaan Kembali Pemberian Pinjaman/ <i>Re-receipt of Loans</i>	-	30 895 000,00
1.6 Penerimaan Piutang Daerah/ <i>Receipt of Regional Receivables</i>	13 151,00	-
<b>2. Pengeluaran Pembiayaan/ Funding Expenditures</b>	<b>-</b>	<b>5 000 000 000,00</b>
2.1 Pembentukan Dana Cadangan/ <i>Formation of Reserve Funds</i>	-	-
2.2 Penyertaan Modal (investasi) Pemerintah Daerah/ <i>Equity Participation (investment) Regional Government</i>	-	5 000 000 000,00
2.3 Pembayaran Pokok Utang/ <i>Payment of Principal Debt</i>	-	-
2.4 Pemberian Pinjaman Daerah/ <i>Provision of Regional Loans</i>	-	-
2.5 Pengembalian Pembiayaan/ <i>Financing Refunds</i>	-	-
2.6 Pembayaran Utang/ Kewajiban Pihak ketiga/ <i>Debt Payment / Third Party Obligations</i>	-	-
2.7 Pembayaran Utang/ Kewajiban Belanja Tidak Langsung/ <i>Payment of Debt / Indirect Shopping Obligations</i>	-	-
<b>Kabupaten Kediri</b>	<b>564 617 496,15</b>	<b>562 717 892 533,33</b>
<b>Sisa Lebih Pembiayaan Anggaran Tahun Berkenaan/ Remaining Budget Financing for the Year Concerned (SILPA)</b>	<b>607 867 437,69</b>	<b>514 107 767 715,05</b>

Catatan/Note: ...

Sumber/Source: Badan Pengelola Keuangan Dan Aset Daerah Kabupaten Kediri/ *Regional Finance and Asset Management Board of Kediri Regency*

**Tabel**  
**Table** 2.4.4

**Perkembangan Realisasi Penerimaan Pajak Bumi dan Bangunan di Kabupaten Kediri Menurut Bulan Kalender (ribu rupiah), 2020-2021**  
**Development of Realization of Land and Building Tax Revenue in Kediri Regency by Calendar Month (thousand rupiah), 2020-2021**

Bulan Month	APBD		APBN		BPHTB	
	2020	2021	2020	2021	2020	2021
(1)	(2)	(3)	(4)	(5)	(6)	(7)
Januari/ January	111 187.92	213 959.32	-	-	1 870 430.68	2 274 713.49
Februari/ February	1 774 028.92	1 337 190.05	-	-	2 762 956.40	3 130 127.20
Maret/ March	18 994 155.19	13 358 681.42	-	-	2 873 140.84	4 477 661.12
April/ April	6 333 751.07	9 387 368.90	-	-	4 270 833.47	8 768 661.88
Mei/ May	3 186 572.97	7 068 562.08	-	-	1 310 780.85	2 518 402.38
Juni/ June	12 766 494.66	19 113 440.10	-	-	4 198 675.74	4 809 612.36
Juli/ July	24 641 645.20	19 753 849.45	-	-	4 576 644.05	3 186 853.28
Agustus/ August	6 314 765.63	7 196 621 03	-	-	6 356 407.18	4 193 441.56
September/ September	1 913 818.65	2 684 048.29	-	-	4 827 980.37	4 972 025.00
Oktober/ October	925 415.64	1 181 170.05	-	-	4 742 592.18	5 025 544.43
Nopember/ November	736 986.57	982 057.49	-	-	19 791 594.41	4 819 141.61
Desember/ December	769 632.69	935 045.07	-	-	10 215 608.08	6 249 858.15
<b>Kabupaten Kediri</b>	<b>78 468 455.09</b>	<b>83 211 993.18</b>	<b>-</b>	<b>-</b>	<b>67 797 644.22</b>	<b>54 426 042.46</b>

Catatan/Note: APBD = Anggaran Pendapatan dan Belanja Daerah/ Regional Revenue and Expenditures Budget  
APBN = Anggaran Pendapatan dan Belanja Negara/ State budget  
BPHTB = Bea Perolehan Hak Atas Tanah/ Land Acquisition Fees

Sumber/Source: Badan Pendapatan Daerah Kabupaten Kediri/ Kediri Regency Revenue Board

**Tabel**  
**Table** 2.4.5

**Rencana dan Realisasi Penerimaan Pajak Bumi dan Bangunan di Kabupaten Kediri (ribu rupiah), 2011-2021**  
**Plan and Realization of Land and Building Tax Receipts in Kediri Regency (thousand rupiahs), 2011-2021**

Tahun Years	PBB		BPHTB
	APBD	APBN	
(1)	(2)	(3)	(4)
<b>Rencana Penerimaan/ Acceptance Plan :</b>			
2021	82 000 000.00	-	47 000 000.00
2020	78 000 000.00	-	66 621 000.00
2019	76 500 000.00	-	35 375 000.00
2018	72 000 000.00	-	32 000 000.00
2017	68 500 000.00	-	37 500 000.00
2016	64 000 000.00	-	13 000 000.00
2015	62 000 000.00	-	10 900 000.00
2014	57 250 000.00	-	9 000 000.00
2013	48 000 000.00	-	8 000 000.00
2012	15 914 978.15	6 771 938.94	8 600 000.00
2011	25 137 854.19	35 736 676.87	5 000 000.00
<b>Realisasi Penerimaan/ Actual Receipts :</b>			
2021	83 211 993.18	-	54 426 042.46
2020	78 468 455.09	-	67 797 644.22
2019	77 380 766.38	-	41 730 579.34
2018	73 348 803.46	-	121 531 990.50
2017	70 174 904.66	-	73 348 221.66
2016	65 461 133.08	-	19 555 966.88
2015	62 340 222.59	-	15 736 864.77
2014	58 847 992.96	-	10 376 852.33
2013	51 397 456.19	-	9 798 775.52
2012	42 183 308.54	33 157 775.97	17 266 763.76
2011	36 877 132.50	36 404 826.05	7 525 394.19

Catatan/Note: APBD = Anggaran Pendapatan dan Belanja Daerah/ Regional Revenue and Expenditures Budget  
APBN = Anggaran Pendapatan dan Belanja Negara/ State budget  
BPHTB = Bea Perolehan Hak Atas Tanah/ Land Acquisition Fees

Sumber/Source: Badan Pendapatan Daerah Kabupaten Kediri/ Kediri Regency Revenue Board

# BAB 3

CHAPTER

## PENDUDUK DAN KETENAGAKERJAAN POPULATION AND EMPLOYMENT

### Penduduk Kabupaten Kediri Berdasar Jenis Kelamin, 2021

*Population of Kediri Regency by Sex, 2021*

**LAKI-LAKI**

*Male*

**845.152**

**Jiwa**

*People*



**PEREMPUAN**

*Female*

**828.006**

**Jiwa**

*People*



### Tingkat Kepadatan Penduduk Kabupaten Kediri, 2021

*Population Density of Kediri Regency, 2021*

**Kecamatan Dengan Kepadatan Penduduk Tertinggi**

*Subdistricts with the densest population*

**Kecamatan Ngasem**

**2.833**  $\frac{\text{Jiwa}}{\text{People}}$  per Km<sup>2</sup>



**Kecamatan Dengan Kepadatan Penduduk Terendah**

*Subdistricts with the lowest density population*

**Kecamatan Ngancar**

**502**  $\frac{\text{Jiwa}}{\text{People}}$  per Km<sup>2</sup>



**BADAN PUSAT STATISTIK  
KABUPATEN KEDIRI**

*BPS-Statistics of Kediri Regency*



**PENJELASAN TEKNIS****TECHNICAL NOTES**

1. Sumber utama data kependudukan adalah sensus penduduk yang dilaksanakan setiap sepuluh tahun sekali. Sensus penduduk telah dilaksanakan sebanyak enam kali sejak Indonesia merdeka, yaitu tahun 1961, 1971, 1980, 1990, 2000, dan 2010. Di dalam sensus penduduk, pencacahan dilakukan terhadap seluruh penduduk yang berdomisili di wilayah teritorial Indonesia termasuk warga negara asing kecuali anggota korps diplomatik negara sahabat beserta keluarganya. Metode pengumpulan data dalam sensus dilakukan dengan wawancara antara petugas sensus dengan responden dan juga melalui sensus online. Pencatatan penduduk menggunakan konsep *usual residence*, yaitu konsep di mana penduduk biasa bertempat tinggal. Bagi penduduk yang bertempat tinggal tetap dicacah di mana mereka biasa tinggal, sedangkan untuk penduduk yang tidak bertempat tinggal tetap dicacah di tempat di mana mereka ditemukan petugas sensus pada malam 'Hari Sensus'. Termasuk penduduk yang tidak bertempat tinggal tetap adalah tuna wisma, awak kapal berbendera Indonesia, penghuni perahu/rumah apung, masyarakat terpencil/ terasing, dan pengungsi. Bagi mereka

1. *The main source of demographic data is population census, which is conducted every ten years. Population Census has been conducted six times since Indonesia's independence: 1961, 1971, 1980, 1990, 2000, and 2010. The population census enumerates all residents who domicile in the entire territory of Indonesia including foreign citizens except the diplomatic corps members and their families. The method of data collection in a population census involves interviewing respondents and conducting census online. Enumeration of the population uses the concept of "usual residence", which is the concept of "places where people usually live". De jure was applied to the permanent residents, while de facto was applied to non-permanent residents. The permanent residents were enumerated in place where they normally live, the non-permanent residents were enumerated where they were found by the enumerators, on the night of 'Census Date'. The non permanent residents include homeless people, ship crew, boat people, remote area community, and internally displaced persons. Those who had permanent residence and had been travelling away from their home for six months or more were not enumerated in their permanent*

yang mempunyai tempat tinggal tetap dan sedang bepergian ke luar wilayah lebih dari enam bulan, tidak dicacah di tempat tinggalnya, tetapi dicacah di tempat tujuannya. Untuk tahun yang tidak dilaksanakan sensus penduduk, data kependudukan diperoleh dari hasil proyeksi penduduk. Proyeksi penduduk merupakan suatu perhitungan ilmiah yang didasarkan pada asumsi dari komponen-komponen perubahan penduduk, yaitu kelahiran, kematian, dan migrasi. Proyeksi penduduk Indonesia 2010–2035 menggunakan data dasar penduduk hasil SP2010.

*place, but in the place where they were during the census. For the periods where the population census is not conducted, population projection is done to estimate population during those years. The population projection is an estimate based on the demographic components, such as birth, death, and migration. Indonesia's 2010–2035 population projection used the 2010 Population Census as the base population.*

2. Penduduk Indonesia adalah semua orang yang berdomisili di wilayah teritorial Indonesia selama 6 bulan atau lebih dan atau mereka yang berdomisili kurang dari 6 bulan tetapi bertujuan menetap.
  3. Laju pertumbuhan penduduk adalah angka yang menunjukkan persentase pertambahan penduduk dalam jangka waktu tertentu.
  4. Kepadatan penduduk adalah rasio banyaknya penduduk per kilometer persegi.
  5. Rasio jenis kelamin adalah perbandingan antara penduduk
2. *The population of Indonesia are all residents of the entire territory of Indonesia who have stayed for six months or longer, and those who intended to stay more than six months even though their length of stay is less than six months.*
  3. *The growth rate of population is the number that show percentage of population growth within a specified period.*
  4. *Population density is ratio of population per square kilometer.*
  5. *Sex ratio is the ratio of male population to female population*



laki-laki dan penduduk perempuan pada suatu wilayah dan waktu tertentu. Biasanya dinyatakan dengan banyaknya penduduk laki-laki untuk 100 penduduk perempuan.

*in a given area and time, usually expressed as the number of males for every 100 females.*

6. Distribusi penduduk adalah pola persebaran penduduk di suatu wilayah, baik berdasarkan batas-batas geografis maupun berdasarkan batas-batas administrasi pemerintahan.
  7. Komposisi penduduk adalah pola persebaran penduduk menurut karakteristiknya, contoh: penduduk menurut kelompok umur, penduduk menurut jenis kelamin
  8. Rumah tangga adalah seseorang atau sekelompok orang yang mendiami sebagian atau seluruh bangunan fisik/sensus dan biasanya tinggal bersama serta pengelolaan makan dari satu dapur. Yang dimaksud makan dari satu dapur adalah jika pengurusan kebutuhan sehari-harinya dikelola bersama-sama menjadi satu.
  9. Anggota rumah tangga adalah semua orang yang biasanya bertempat tinggal di suatu rumah tangga, baik yang berada di rumah pada waktu pencacahan maupun yang sementara tidak ada.
6. *Population distribution is the pattern of population distribution in an area, either by geographic boundaries or by government administrative boundaries.*
  7. *Population composition is the pattern of population distribution by its characteristics, example: population by age group, population by sex*
  8. *Household is an individual or group of people living in a physical/census building unit or part of it and usually commit on a common provision for food and other essentials of living. Common provision for food means one organising daily needs for all of household members.*
  9. *Household member are those who usually lives in a household regardless of their location at the time of enumeration.*

10. Rata-rata anggota rumah tangga adalah angka yang menunjukkan rata-rata jumlah anggota rumah tangga per rumah tangga.
  11. Penduduk usia kerja adalah penduduk yang berumur 15 tahun ke atas.
  12. Angkatan kerja adalah penduduk usia kerja (15 tahun ke atas) yang bekerja, punya pekerjaan namun sementara tidak bekerja, dan pengangguran.
  13. Bekerja adalah kegiatan ekonomi yang dilakukan oleh seseorang dengan maksud memperoleh atau membantu memperoleh pendapatan atau keuntungan dan lamanya bekerja paling sedikit 1 jam secara terus menerus dalam seminggu yang lalu (termasuk pekerja keluarga tanpa upah yang membantu dalam suatu usaha/ kegiatan ekonomi).
  14. Jumlah jam kerja seluruhnya adalah jumlah jam kerja yang digunakan untuk bekerja (tidak termasuk jam kerja istirahat resmi dan jam kerja yang digunakan untuk hal-hal di luar pekerjaan).
  15. Lapangan usaha adalah bidang kegiatan dari pekerjaan/tempat bekerja di mana seseorang bekerja. Klasifikasi lapangan usaha mengikuti Klasifikasi Baku
10. *Average household size is the average number of household members per household.*
  11. *Working age population is persons of 15 years and over.*
  12. *Labor force or economically active are persons of 15 years and over, who in the previous week were working, temporarily absent from work but having jobs, and unemployment.*
  13. *Working is economic activity conducted by a person and intended to earn income by doing work or helping to do work at least one hour continuously during the reference week (including unpaid family worker/s for any economic activity).*
  14. *Total working hours is the total hours spent by an employee to perform all jobs (excluding the time used for other activities which are not classified as work).*
  15. *Industry is field of a person's activity or establishment. The classification of industries follows the Indonesia Standard Industrial Classification (KBLI) in one digit.*

Lapangan Usaha Indonesia (KBLI) dalam 1 digit.

- |  |   |
|--|---|
| <p>16. Status pekerjaan adalah kedudukan seseorang dalam unit usaha/kegiatan dalam melakukan pekerjaan.</p>  | <p>16. <i>Employment status is the status of a person at his place of work or establishment where he was employed.</i></p>  |
| <p>17. Berusaha sendiri tanpa dibantu orang lain adalah bekerja atau berusaha dengan menanggung risiko secara ekonomis, yaitu dengan tidak kembalinya ongkos produksi yang telah dikeluarkan dalam rangka usahanya tersebut, serta tidak menggunakan pekerja dibayar maupun pekerja tak dibayar, termasuk yang sifat pekerjaannya memerlukan teknologi atau keahlian khusus.</p> | <p>17. <i>Own-account worker is a person who works at his own risk without assisted by paid per mount worker or unpaid worker include technical job or skill job.</i></p>     |
| <p>18. Berusaha dibantu buruh tidak tetap/buruh tidak dibayar adalah bekerja atau berusaha atas risiko sendiri, dan menggunakan buruh/pekerja tak dibayar dan atau buruh/pekerja tidak tetap.</p>  | <p>18. <i>Employer assisted by temporary workers/unpaid worker is a person who works at his own risk and assisted by temporary worker/unpaid worker.</i></p>                  |
| <p>19. Berusaha dibantu buruh tetap/buruh dibayar adalah berusaha atas risiko sendiri dan mempekerjakan paling sedikit satu orang buruh/pekerja tetap yang dibayar.</p>  | <p>19. <i>Employer assisted by permanent workers/paid workers is a person who does his business at her/his own risk at least one assisted by paid permanent worker.</i></p>   |
| <p>20. Buruh/ karyawan/ pegawai adalah seseorang yang bekerja pada orang lain atau instansi/ kantor/ perusahaan secara tetap dengan menerima upah/gaji baik</p>  | <p>20. <i>Employee is a person who work permanently for other people or institution/office/ company and gains some money/cash or goods as wage/salary. Labor who have</i></p> |

berupa uang maupun barang. Buruh yang tidak mempunyai majikan tetap, tidak digolongkan sebagai buruh/karyawan, tetapi sebagai pekerja bebas. Seseorang dianggap memiliki majikan tetap jika memiliki 1 (satu) majikan (orang/rumah tangga) yang sama dalam sebulan terakhir, khusus pada sektor bangunan batasannya tiga bulan. Apabila majikannya instansi/lembaga, boleh lebih dari satu.

*no permanent employer is not categorized as a laborer/ worker/ employee but casual worker. A laborer in general is considered to have a permanent employer if he has the same employer during the past month, particularly for building construction sector is 3 months. If the employer is an institution, more than 1 (one) employer is allowed.*

21. Pekerja bebas adalah seseorang yang bekerja pada orang lain/ majikan/institusi yang tidak tetap (lebih dari 1 majikan dalam sebulan terakhir) di usaha pertanian baik berupa usaha rumah tangga maupun bukan usaha rumah tangga, ataupun di nonpertanian atas dasar balas jasa dengan menerima upah atau imbalan baik berupa uang maupun barang, dan baik dengan sistem pembayaran harian maupun borongan

21. *Casual employee is a person who does not work permanently for other people/employer/ institution (more than 1 employer during the last 1 month) in agricultural sector, either home industry or not home industry, or in non-agricultural sector based on remuneration paid with money or goods, and based on daily or contact payment system.*

22. Pekerja tak dibayar adalah seseorang yang bekerja membantu usaha untuk memperoleh penghasilan/ keuntungan yang dilakukan oleh salah seorang anggota rumah tangga atau bukan anggota rumah tangga tanpa mendapat upah/gaji baik berupa uang maupun barang.

22. *Unpaid worker is a person who intended to work without pay either with money or good, in an establishment run by other members of the family, relative or neighbour.*

**ULASAN**

**DESCRIPTION**

**Penduduk (Registrasi)**

**Population (Registration)**

1. Berdasarkan catatan dari Dinas Kependudukan dan Pencatatan Sipil Kabupaten Kediri, jumlah penduduk tahun 2021 sebanyak 1.673.158 jiwa yang terdiri atas 845.152 jiwa penduduk laki-laki dan 828.006 jiwa penduduk perempuan. Dibandingkan dengan angka tahun 2020, penduduk Kabupaten Kediri mengalami penurunan sebesar 0,02 persen.
2. Dari 26 kecamatan yang ada, pertumbuhan penduduk Kecamatan Ringinrejo adalah yang paling besar, yaitu 1,30 persen. Sementara itu rasio jenis kelamin tahun 2021 penduduk laki-laki terhadap penduduk perempuan sebesar 102,07.
3. Kepadatan penduduk di Kabupaten Kediri tahun 2021 mencapai 1.217,28 jiwa/km<sup>2</sup>. Kecamatan Grogol merupakan kecamatan terpadat dengan angka kepadatan penduduk 3.422,30 jiwa/km<sup>2</sup>.
4. Penduduk Kabupaten Kediri berdasarkan proyeksi penduduk tahun 2021 sebanyak 1.644.400 jiwa yang terdiri atas 830.315 jiwa penduduk laki-laki dan 814.085 jiwa penduduk perempuan.

1. *Based on records from the Department of Population and Civil Registration of Kediri Regency, the total population in 2021 was 1,673,158 people consisting of 845,152 male residents and 828,006 female residents. Compared to the 2020 figures, the population of Kediri Regency experienced a drop of 0.02 percent.*
2. *Of the 26 districts available, the population growth of the Ringinrejo Subdistrict is the largest, at 1.30 percent. Meanwhile the sex ratio in 2021 male population to female population is 102.07.*
3. *Population density in Kediri Regency in 2021 reached 1,217.28 people / km<sup>2</sup>. Grogol District is the most populous sub-district with a population density of 3,422.30 people / km<sup>2</sup>.*
4. *The population of kediri Regency based on the projected population in 2021 of 1,644,400 inhabitants consisting of 830,315 inhabitants of the male population and 814,085 inhabitants of the female population.*

5. Berdasarkan kelompok usia, komposisi penduduk Kabupaten Kediri tahun 2021 terdiri atas 21,35 persen penduduk berusia 0-14 tahun, 59,16 persen berusia 15-54 tahun, dan 19,48 persen berusia 55 tahun ke atas.
5. *By age group, the population composition of Kediri Regency in 2021 consisted of 21.35 percent of the population aged 0-14 years, 59.16 percent aged 15-54 years, and 19.48 percent aged 55 years and over.*

### **Ketenagakerjaan**

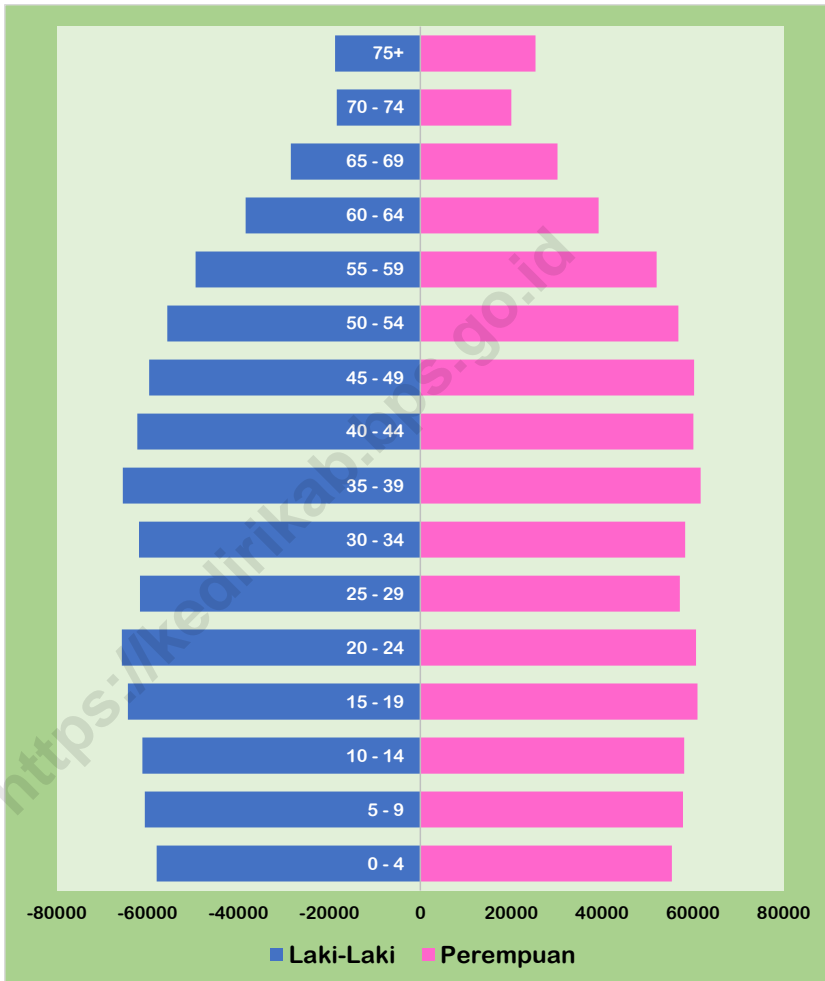
6. Pada tahun 2021, lapangan usaha di bidang jasa merupakan lapangan usaha yang banyak digeluti masyarakat di Kabupaten Kediri yakni sebesar 44,75 persen.
6. *In 2021, the business sector in the service sector was a business field that was mostly cultivated by the community in Kediri Regency which was 44.75 percent.*
7. Jumlah penduduk usia kerja Kabupaten Kediri pada Agustus 2021 sebesar 1.251.426 orang, naik 0,63 persen dibandingkan tahun sebelumnya yaitu pada Agustus 2020 sebesar 1.243.583 orang.
7. *The total working age population of Kediri Regency in August 2021 was 1,251,426 people, increased 0.63 percent compared to the previous year, namely in August 2020 amounting to 1,243,583 people.*
8. Sedang jumlah penduduk yang bekerja sebesar 822.994 orang, turun 1,15 persen dibandingkan dengan keadaan Agustus 2020 (832.550 orang).
8. *While the number of employed population is 822,994 people, decrease 1.15 percent compared to the situation in August 2020 (832,550 people).*
9. Tingkat Pengangguran Terbuka (TPT) Kabupaten Kediri 5,15 persen, mengalami penurunan sebesar 0,09 persen dibandingkan TPT Agustus 2020 yang sebesar 5,24 persen.
9. *The Open Unemployment Rate (TPT) of Kediri Regency is 5.15 percent, an decrease of 0.09 percent compared to the TPT in August 2020 which was 5.24 percent.*
10. Angkatan kerja yang bekerja di Kabupaten Kediri sebagian besar adalah Buruh/Karyawan atau Pegawai mencapai 246.856 orang di tahun 2021
10. *The labor force employed in Kediri Regency were mostly Laborers /Employees or Employees reaching 246,856 people in 2021 experiencing a decrease of 1.53*

mengalami penurunan 1,53 persen dibandingkan tahun 2020, kemudian yang kedua status pekerjaan Berusaha Sendiri sebanyak 147.350 orang mengalami kenaikan sebesar 1,20 persen dibandingkan tahun 2020, sedangkan posisi ketiga status pekerjaan Pekerja Bebas sebanyak 141.793 orang.

*percent compared to 2020, then the second employment status Self-employment as many as 147,350 people experienced an increased of 1.20 percent compared to 2020 while the third position is the Free employment status of 141,793 people.*

<https://kedirikab.bps.go.id>

**Gambar 3.1** Piramida Penduduk Kabupaten Kediri, 2021  
**Figures 3.1** Pyramid Residents of Kediri Regency, 2021

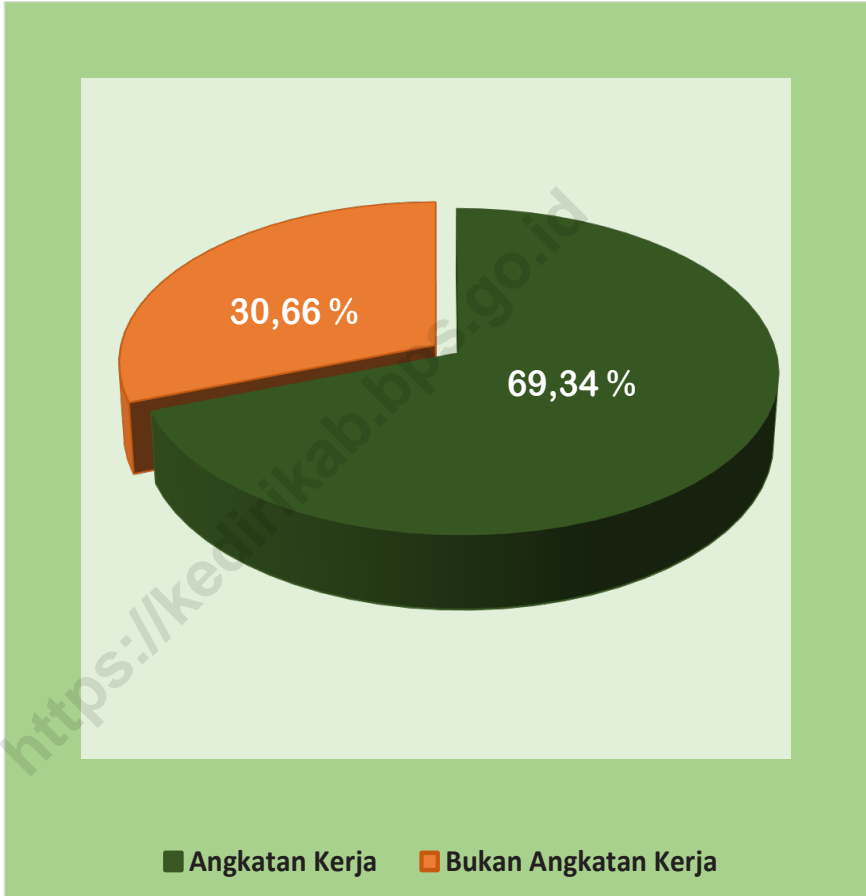


Sumber/Source : Hasil Proyeksi Penduduk Internim 2020-2023 (Pertengahan tahun/Juni)/ The result of Internim Population Projection 2020-2023 (mid year/June)



**Gambar** 3.2  
**Figures**

**Penduduk Berumur 15 Tahun Keatas Kabupaten Kediri menurut Kategori, 2021**  
*Population Aged 15 Years and Over in Kediri Regency by Category, 2021*



Sumber/Source : BPS, Survei Angkatan Kerja Nasional (Sakernas) Agustus/BPS-Statistics Indonesia, August National Labor Force Survey

### 3.1 PENDUDUK POPULATION

**Tabel 3.1.1 Penduduk, Laju Pertumbuhan Penduduk, Distribusi Persentase Penduduk, Kepadatan Penduduk, dan Rasio Jenis Kelamin Menurut Kecamatan di Kabupaten Kediri, 2020 dan 2021**  
*Population, Population Growth Rate, Percentage Distribution of Population, Population Density, and Population Sex Ratio by Subdistrict in Kediri Regency, 2020 and 2021*

Kecamatan Subdistrict	Penduduk (ribu) Population (thousand)		Laju Pertumbuhan Penduduk per Tahun Annual Population Growth Rate (%)	
	2020 <sup>1</sup>	2021 <sup>2</sup>	2010-2020 <sup>3</sup>	2020-2021 <sup>4</sup>
(1)	(2)	(3)	(4)	(5)
[010] Mojo	79,62	80,01	0,73	0,66
[020] Semen	54,74	55,04	0,77	0,72
[030] Ngadiluwih	80,02	80,45	0,76	0,71
[040] Kras	62,62	63,06	0,93	0,95
[050] Ringinrejo	56,91	57,46	1,17	1,30
[060] Kandat	62,28	62,73	0,94	0,96
[070] Wates	90,77	91,24	0,74	0,68
[080] Ngancar	50,41	50,82	1,02	1,08
[090] Plosoklaten	74,28	74,77	0,88	0,87
[100] Gurah	82,57	82,88	0,61	0,49
[110] Puncu	63,66	64,02	0,79	0,75
[120] Kepung	85,44	85,67	0,52	0,36
[130] Kandangan	51,68	52,01	0,85	0,83
[140] Pare	106,01	106,45	0,66	0,56
[141] Badas	67,29	67,92	1,14	1,26
[150] Kunjang	36,77	36,97	0,78	0,74
[160] Plemahan	60,66	60,96	0,74	0,68
[170] Purwoasri	58,97	59,26	0,72	0,66
[180] Papar	52,40	52,63	0,68	0,60
[190] Pagu	40,18	40,41	0,80	0,77
[191] Kayenkidul	47,15	47,39	0,75	0,69
[200] Gampengrejo	35,53	35,79	0,96	0,99
[201] Ngasem	66,97	67,28	0,69	0,61
[210] Banyakan	58,53	58,80	0,70	0,62
[220] Grogol	47,53	47,70	0,60	0,48
[230] Tarokan	62,32	62,69	0,82	0,79
<b>Kabupaten Kediri</b>	<b>1 635,29</b>	<b>1 644,40</b>	<b>0,84</b>	<b>0,74</b>

Lanjutan Tabel/Continued Table 3.1.1

Kecamatan Subdistrict	Persentase Penduduk Percentage of Total Population		<sup>5</sup> Kepadatan Penduduk per km <sup>2</sup> Population Density per sq km	
	2020 <sup>1</sup>	2021 <sup>2</sup>	2020 <sup>1</sup>	2021 <sup>2</sup>
(1)	(6)	(7)	(8)	(9)
[010] Mojo	4,87	4,87	531	532
[020] Semen	3,35	3,35	804	624
[030] Ngadiluwih	4,89	4,89	1 776	1 870
[040] Kras	3,83	3,83	1 241	1 385
[050] Ringinrejo	3,49	3,49	1 260	1 227
[060] Kandat	3,81	3,81	1 130	1 161
[070] Wates	5,55	5,55	1 231	1 244
[080] Ngancar	3,09	3,09	498	503
[090] Plosoklaten	4,55	4,55	706	656
[100] Gurah	5,04	5,04	1 411	1 530
[110] Puncu	3,89	3,89	558	674
[120] Kepung	5,21	5,21	938	951
[130] Kandangan	3,16	3,16	856	869
[140] Pare	6,47	6,47	2 028	2 142
[141] Badas	4,13	4,13	1 568	1 593
[150] Kunjang	2,25	2,25	1 169	1 167
[160] Plemahan	3,71	3,71	1 096	1 198
[170] Purwoasri	3,60	3,60	1 252	1 308
[180] Papar	3,20	3,20	1 305	1 320
[190] Pagu	2,46	2,46	1 429	1 540
[191] Kayenkidul	2,88	2,88	1 226	1 259
[200] Gampengrejo	2,18	2,18	1 778	1 948
[201] Ngasem	4,09	4,09	2 821	2 878
[210] Banyakan	3,58	3,58	789	837
[220] Grogol	2,90	2,90	1 133	1 201
[230] Tarokan	3,81	3,81	1 256	1 309
<b>Kabupaten Kediri</b>	<b>100,00</b>	<b>100,00</b>	<b>1 046</b>	<b>1 068</b>

Lanjutan Tabel/Continued Table 3.1.1

Kecamatan Subdistrict	Rasio Jenis Kelamin Population Sex Ratio	
	2020 <sup>1</sup>	2021 <sup>2</sup>
(1)	(10)	(11)
[010] Mojo	105,2	105,0
[020] Semen	103,6	104,0
[030] Ngadiluwih	100,1	100,0
[040] Kras	100,5	101,0
[050] Ringinrejo	102,9	103,0
[060] Kandat	101,1	101,0
[070] Wates	101,2	101,0
[080] Ngancar	101,9	102,0
[090] Plosoklaten	102,2	102,0
[100] Gurah	102,0	102,0
[110] Puncu	103,4	103,0
[120] Kepung	104,0	104,0
[130] Kandangan	101,4	102,0
[140] Pare	101,1	101,0
[141] Badas	104,0	104,0
[150] Kunjang	101,4	102,0
[160] Plemahan	101,3	101,0
[170] Purwoasri	99,7	100,0
[180] Papar	100,9	101,0
[190] Pagu	101,1	101,0
[191] Kayenkidul	100,3	100,0
[200] Gampengrejo	102,1	102,0
[201] Ngasem	99,7	100,0
[210] Banyakan	102,9	103,0
[220] Grogol	104,8	105,0
[230] Tarokan	103,8	104,0
<b>Kabupaten Kediri</b>	<b>102,03</b>	<b>101,99</b>

Catatan/Note: <sup>1</sup> Hasil Sensus Penduduk (SP) 2020 (September)/ *The Result of 2020 Population Census (September)*

<sup>2</sup> Hasil Proyeksi Penduduk Internim 2020-2023 (Pertengahan tahun/Juni)/ *The result of Internim Population Projection 2020-2023 (mid year/June)*

<sup>3</sup> Laju pertumbuhan penduduk dihitung berdasarkan penduduk tahun 2020 (Mei) dibandingkan dengan penduduk tahun 2020 (September)/ *The growth rate refers to the change of the population in 2010 (May) to the population in 2020 (September)*

<sup>4</sup> Laju pertumbuhan penduduk dihitung berdasarkan penduduk tahun 2020 (September) dibandingkan dengan penduduk tahun 2021 (Juni)/ *The growth rate refers to the change of the population in 2020 (September) to the population in 2021 (June)*

<sup>5</sup> Luas provinsi berdasarkan Peraturan Menteri Dalam Negeri Nomor 72 Tahun 2019 tanggal 25 Oktober 2019/ *Province area Based on Minister of Home Affairs Regulation Number 72/2019, October 25th, 2019*

Sumber/Source: BPS dan Kementerian Dalam Negeri/ *BPS-Statistics Indonesia and Ministry of Home Affairs*

**Tabel**  
**Table** 3.1.2

**Jumlah Penduduk Menurut Kelompok Umur dan Jenis Kelamin Kabupaten Kediri, 2021**  
**Population by Age Groups and Sex in Kediri Regency, 2021**

Kelompok Umur Age Groups	Jenis Kelamin Sex		Jumlah/ Total
	Laki-Laki/ Male	Perempuan/ Female	
(1)	(2)	(3)	(4)
0-4	58 030	55 377	113 407
5-9	60 666	57 821	118 487
10-14	61 167	58 085	119 252
15-19	64 375	60 995	125 370
20-24	65 735	60 712	126 447
25-29	61 696	57 126	118 822
30-34	61 935	58 293	120 228
35-39	65 507	61 690	127 197
40-44	62 304	60 124	122 428
45-49	59 678	60 244	119 922
50-54	55 698	56 794	112 492
55-59	49 456	52 025	101 481
60-64	38 439	39 232	77 671
65-69	28 497	30 219	58 716
70-74	18 387	20 006	38 393
75+	18 745	25 342	44 087
<b>Kabupaten Kediri</b>	<b>830 315</b>	<b>814 085</b>	<b>1 644 400</b>

Catatan/Note: Hasil Proyeksi Penduduk Internim 2020-2023 (Pertengahan tahun/ Juni)/ The result of Interim Population Projection 2020-2023 (mid year/June)

Sumber/Source: BPS/ BPS-Statistics Indonesia

**Tabel**  
**Table 3.1.3****Jumlah Penduduk Kabupaten Kediri Menurut Kelompok Umur dan Jenis Kelamin, 2010 dan 2020**  
**Population in Kediri Regency by Age Groups and Sex, 2010 and 2020**

Kelompok Umur Age Groups	Laki-Laki/ Male		Perempuan/ Female		Jumlah/ Total	
	2010	2020	2010	2020	2010	2020
(1)	(2)	(3)	(4)	(5)	(6)	(7)
0-4	64 071	58 465	61 488	55 793	125 559	114 258
5-9	65 766	61 165	62 435	58 182	128 201	119 347
10-14	65 416	61 432	61 085	58 226	126 501	119 658
15-19	59 075	64 897	54 046	61 568	113 121	126 465
20-24	52 052	66 335	50 365	61 311	102 417	127 646
25-29	62 678	61 910	60 617	57 516	123 295	119 426
30-34	58 617	62 015	56 671	58 519	115 288	120 534
35-39	59 130	65 532	58 945	61 866	118 075	127 398
40-44	58 428	62 170	59 607	60 156	118 035	122 326
45-49	52 101	59 034	54 094	59 627	106 195	118 661
50-54	44 369	54 951	43 541	56 024	87 910	110 975
55-59	34 979	48 318	32 769	50 674	67 748	98 992
60-64	24 353	37 344	25 640	37 898	49 993	75 242
65-69	20 598	27 291	22 570	28 883	43 168	56 174
70-74	14 245	17 200	18 441	18 861	32 686	36 061
75+	16 974	17 808	24 602	24 323	41 576	42 131
<b>Kabupaten Kediri</b>	<b>752 852</b>	<b>825 867</b>	<b>746 916</b>	<b>809 427</b>	<b>1 499 768</b>	<b>1 635 294</b>

Catatan/Note: Hasil Proyeksi Penduduk Internim 2020-2023 (Pertengahan tahun/ Juni)/ *The result of Interim Population Projection 2020-2023 (mid year/June)*

Sumber/Source: BPS/ BPS-Statistics Indonesia

**Tabel**  
**Table** 3.1.4

**Jumlah Penduduk Kabupaten Kediri Menurut Kecamatan dan Jenis Kelamin, 2010 dan 2020**  
**Population in Kediri Regency by Subdistrict and Sex, 2010 and 2020**

Kecamatan Subdistrict	Laki-laki Male		Perempuan Female		Jumlah Total	
	2010	2020	2010	2020	2010	2020
(1)	(2)	(3)	(4)	(5)	(6)	(7)
[010] Mojo	37 425	40 808	36 050	38 809	73 475	79 617
[020] Semen	25 303	27 858	24 970	26 884	50 273	54 742
[030] Ngadiluwih	36 743	40 033	36 830	39 991	73 573	80 024
[040] Kras	28 055	31 385	28 471	31 231	56 526	62 616
[050] Ringinrejo	25 380	28 865	24 625	28 041	50 005	56 906
[060] Kandat	28 116	31 303	28 044	30 978	56 160	62 281
[070] Wates	42 003	45 661	41 622	45 111	83 625	90 772
[080] Ngancar	22 707	25 448	22 328	24 965	45 035	50 413
[090] Posoklaten	34 007	37 554	33 439	36 730	67 446	74 284
[100] Gurah	39 318	41 698	37 867	40 875	77 185	82 573
[110] Puncu	29 450	32 356	28 904	31 303	58 354	63 659
[120] Kepung	41 665	43 562	39 017	41 878	80 682	85 440
[130] Kandangan	23 283	26 023	23 787	25 660	47 070	51 683
[140] Pare	49 179	53 288	49 415	52 719	98 594	106 007
[141] Badas	29 937	34 301	29 382	32 985	59 319	67 286
[150] Kunjang	16 715	18 509	17 016	18 256	33 731	36 765
[160] Plemahan	27 750	30 527	28 138	30 128	55 888	60 655
[170] Purwoasri	26 565	29 433	27 866	29 532	54 431	58 965
[180] Papar	24 032	26 312	24 561	26 088	48 593	52 400
[190] Pagu	18 336	20 195	18 430	19 983	36 766	40 178
[191] Kayenkidul	21 528	23 614	21 894	23 536	43 422	47 150
[200] Gampengrejo	16 173	17 947	15 791	17 581	31 964	35 528
[201] Ngasem	30 962	33 441	31 099	33 533	62 061	66 974
[210] Banyakan	26 995	29 686	27 180	28 839	54 175	58 525
[220] Grogol	22 394	24 321	22 074	23 207	44 468	47 528
[230] Tarokan	28 831	31 739	28 116	30 584	56 947	62 323
<b>Kabupaten Kediri</b>	<b>752 852</b>	<b>825 867</b>	<b>746 916</b>	<b>809 427</b>	<b>1 499 768</b>	<b>1 635 294</b>

Catatan/Note:

Sumber/Source: Hasil SP2020 (September)/The result of the 2020 Population Census (September)

**Tabel 3.1.5** Jumlah Rumah Tangga dan Rata-rata Banyaknya Anggota Rumah Tangga di Kabupaten Kediri Menurut Kecamatan, 2010 dan 2020  
**Number of Households and Average Household Size in Kediri Regency by Subdistrict, 2010 and 2020**

Kecamatan Subdistrict	Rumah Tangga Households		Rata-rata Banyaknya Anggota Keluarga Average Household Size	
	2010	2020	2010	2020
(1)	(2)	(3)	(4)	(5)
[010] Mojo	18 692	28 853	3,93	2,76
[020] Semen	13 202	19 969	3,81	2,74
[030] Ngadiluwih	19 424	29 569	3,79	2,71
[040] Kras	15 480	23 697	3,65	2,64
[050] Ringinrejo	13 729	21 067	3,64	2,70
[060] Kandat	14 932	23 515	3,76	2,65
[070] Wates	22 981	34 154	3,64	2,66
[080] Ngancar	12 707	19 866	3,54	2,54
[090] Plosoklaten	18 839	28 168	3,58	2,64
[100] Gurah	20 294	30 425	3,80	2,71
[110] Puncu	16 072	23 287	3,63	2,73
[120] Kepung	21 113	31 876	3,82	2,68
[130] Kandangan	12 654	19 794	3,72	2,61
[140] Pare	26 073	38 392	3,78	2,76
[141] Badas	16 089	24 628	3,69	2,73
[150] Kunjang	9 581	14 278	3,52	2,57
[160] Plemahan	15 591	23 092	3,58	2,63
[170] Purwoasri	15 014	23 286	3,63	2,53
[180] Papar	13 325	19 948	3,65	2,63
[190] Pagu	9 904	15 284	3,71	2,63
[191] Kayenkidul	11 981	17 665	3,62	2,67
[200] Gampengrejo	8 370	12 509	3,82	2,84
[201] Ngasem	16 278	23 928	3,81	2,80
[210] Banyakan	15 141	22 824	3,58	2,56
[220] Grogol	12 192	17 701	3,65	2,69
[230] Tarokan	15 373	23 494	3,70	2,65
<b>Kabupaten Kediri</b>	<b>405 031</b>	<b>611 269</b>	<b>3,70</b>	<b>2,68</b>

Catatan/Note:

Sumber/Source: Hasil SP2020 (September)/The result of the 2020 Population Census (September)



**Tabel 3.1.6** Jumlah Penduduk Kabupaten Kediri Menurut Kelompok Generasi, 2020  
*Population in Kediri Regency by Generation Groups, 2020*

Generasi <i>Generation Groups</i>	Laki-Laki <i>Male</i>	Perempuan <i>Female</i>	Jumlah <i>Total</i>
(1)	(2)	(3)	(4)
Post Generasi Z <i>Post Generation Z</i>	94 479	90 127	184 606
Generasi Z <i>Generation Z</i>	204 449	192 599	397 048
Milenial <i>Millennial</i>	202 823	190 255	393 078
Generasi X <i>Generation X</i>	187 444	187 512	374 956
Boomer <i>Boomer</i>	118 864	124 611	243 475
Pre Boomer <i>Pre Boomer</i>	17 808	24 323	42 131
<b>Kabupaten Kediri</b>	<b>825 867</b>	<b>809 427</b>	<b>1 635 294</b>

Catatan/Note: Post Generasi Z : Lahir tahun 2013 dst, Perkiraan usia sekarang s.d. 7 tahun/ *Post Generation Z: Born in 2013 and so on, Estimated age now s.d. 7 years*  
 Generasi Z : Lahir tahun 1997-2012, Perkiraan usia sekarang 8-23 tahun/ *Generation Z: Born 1997-2012, Approximate age 8-23 years*  
 Milenial : Lahir tahun 1981-1996, Perkiraan usia sekarang 24-39 tahun/ *Millennial: Born 1981-1996, Approximate age 24-39 years*  
 Generasi X : Lahir tahun 1965-1980, Perkiraan usia sekarang 40-55 tahun/ *Generation X: Born 1965-1980, Approximate age now 40-55 years*  
 Baby Boomer : Lahir tahun 1946-1964, Perkiraan usia sekarang 56-74 tahun/ *Baby Boomer: Born 1946-1964, estimated age 56-74 years*  
 Pre-Boomer : Lahir sebelum tahun 1945, Perkiraan usia sekarang +75 tahun/ *Pre-Boomer: Born before 1945, Approximate age +75 years*

Sumber/Source: Hasil SP2020 (September)/*The result of the 2020 Population Census (September)*

**Tabel**  
**Table 3.1.7**

**Penduduk, Distribusi Persentase Penduduk, Kepadatan Penduduk, Rasio Jenis Kelamin Penduduk Kabupaten Kediri Menurut Kecamatan, 2020-2021**  
**Population, Percentage Distribution of Population, Population Density, and Population Sex Ratio in Kediri Regency by Subdistrict, 2020-2021**

Kecamatan Subdistrict	Penduduk (ribu) Population (thousand)		Persentase Penduduk Percentage of Total Population	
	2020	2021	2020	2021
(1)	(2)	(3)	(4)	(5)
[010] Mojo	84,58	81,36	5,05	4,86
[020] Semen	56,46	54,50	3,37	3,26
[030] Ngadiluwih	83,95	81,13	5,02	4,85
[040] Kras	66,75	64,30	3,99	3,84
[050] Ringinrejo	58,25	58,75	3,48	3,51
[060] Kandat	62,91	63,25	3,76	3,78
[070] Wates	91,72	92,25	5,48	5,51
[080] Ngancar	51,60	52,13	3,08	3,12
[090] Plosoklaten	75,70	76,39	4,52	4,57
[100] Gurah	83,31	84,03	4,98	5,02
[110] Puncu	65,24	65,74	3,90	3,93
[120] Kepung	87,09	87,52	5,20	5,23
[130] Kandangan	52,72	53,03	3,15	3,17
[140] Pare	107,86	108,66	6,44	6,49
[141] Badas	68,69	69,29	4,10	4,14
[150] Kunjang	38,03	38,29	2,27	2,29
[160] Plemahan	62,37	63,02	3,73	3,77
[170] Purwoasri	61,55	61,89	3,68	3,70
[180] Papar	54,68	55,04	3,27	3,29
[190] Pagu	40,76	41,04	2,44	2,45
[191] Kayenkidul	48,65	48,95	2,91	2,93
[200] Gampengrejo	34,00	34,10	2,03	2,04
[201] Ngasem	63,87	64,00	3,82	3,82
[210] Banyakan	59,57	60,05	3,56	3,59
[220] Grogol	48,43	49,03	2,89	2,93
[230] Tarokan	64,84	65,44	3,87	3,91
<b>Kabupaten Kediri</b>	<b>1 673,57</b>	<b>1 673,16</b>	<b>100,00</b>	<b>100,00</b>

Lanjutan Tabel/*Continued Table 3.1.7*

Kecamatan Subdistrict	<sup>1</sup> Kepadatan Penduduk per km <sup>2</sup> Population Density per sq.km		Rasio Jenis Kelamin Population Sex Ratio	
	2020	2021	2020	2021
(1)	(6)	(7)	(8)	(9)
[010] Mojo	597,73	677,72	105,41	103,31
[020] Semen	643,22	792,02	104,34	104,02
[030] Ngadiluwih	1 949,63	1 435,04	101,23	100,80
[040] Kras	1 493,27	1 938,61	101,17	100,47
[050] Ringinrejo	1 252,48	910,31	103,03	101,03
[060] Kandat	1 156,97	1 561,90	101,03	101,25
[070] Wates	1 247,78	554,24	101,40	102,42
[080] Ngancar	510,27	963,21	102,30	103,59
[090] Plosoklaten	699,70	862,23	102,47	102,34
[100] Gurah	1 540,04	1 653,14	101,82	101,62
[110] Puncu	687,28	1 663,52	103,90	101,67
[120] Kepung	967,35	1 714,53	104,24	103,07
[130] Kandangan	883,96	1 421,04	102,56	103,19
[140] Pare	2 170,75	2 230,89	101,08	101,23
[141] Badas	1 611,27	1 456,14	103,92	100,47
[150] Kunjang	1 195,35	1 316,19	101,03	101,60
[160] Plemahan	1 226,02	2 301,57	101,64	100,83
[170] Purwoasri	1 360,02	828,40	100,57	104,11
[180] Papar	1 371,37	1 272,69	101,27	102,22
[190] Pagu	1 550,40	1 386,42	101,56	104,03
[191] Kayenkidul	1 292,40	1 277,12	100,69	101,01
[200] Gampengrejo	1 851,74	804,37	103,06	102,66
[201] Ngasem	2 726,16	1 458,95	100,51	102,87
[210] Banyakan	943,89	1 368,35	102,94	100,92
[220] Grogol	1 017,26	3 422,30	103,28	100,01
[230] Tarokan	1 353,06	1 767,15	103,94	103,64
<b>Kabupaten Kediri</b>	<b>1 098,20</b>	<b>1 217,28</b>	<b>102,33</b>	<b>102,07</b>

Catatan/Note: Hasil Registrasi/Registration Result;<sup>1</sup> Luas menggunakan data BPN/ Area using BPN data

Sumber/Source: Dinas Kependudukan dan Pencatatan Sipil Kabupaten Kediri/Population and Civil Registration Agency of Kediri Regency

**Tabel**  
**Table 3.1.8****Penduduk Kabupaten Kediri Menurut Kecamatan dan Jenis Kelamin, 2020-2021**  
**Population in Kediri Regency by Subdistrict and Sex, 2020-2021**

Kecamatan Subdistrict	Laki-laki Male		Perempuan Female		Jumlah Total	
	2020	2021	2020	2021	2020	2021
(1)	(2)	(3)	(4)	(5)	(6)	(7)
[010] Mojo	43 402	41 483	41 175	39 881	84 577	81 364
[020] Semen	28 831	27 695	27 633	26 807	56 464	54 502
[030] Ngadiluwih	42 232	40 661	41 719	40 470	83 951	81 131
[040] Kras	33 567	32 280	33 179	32 024	66 746	64 304
[050] Ringinrejo	29 561	29 792	28 692	28 960	58 253	58 752
[060] Kandat	31 615	31 786	31 294	31 462	62 909	63 248
[070] Wates	46 180	46 410	45 544	45 836	91 724	92 246
[080] Ngancar	26 092	26 375	25 506	25 751	51 598	52 126
[090] Plosoklaten	38 313	38 634	37 390	37 751	75 703	76 385
[100] Gurah	42 033	42 352	41 280	41 677	83 313	84 029
[110] Puncu	33 243	33 449	31 994	32 290	65 237	65 739
[120] Kepung	44 448	44 642	42 639	42 878	87 087	87 520
[130] Kandangan	26 694	26 807	26 028	26 226	52 722	53 033
[140] Pare	54 219	54 554	53 641	54 103	107 860	108 657
[141] Badas	35 005	35 265	33 685	34 025	68 690	69 290
[150] Kunjang	19 112	19 240	18 917	19 048	38 029	38 288
[160] Plemahan	31 436	31 759	30 929	31 260	62 365	63 019
[170] Purwoasri	30 864	31 015	30 689	30 871	61 553	61 886
[180] Papar	27 511	27 686	27 167	27 350	54 678	55 036
[190] Pagu	20 536	20 689	20 221	20 350	40 757	41 039
[191] Kayenkidul	24 407	24 585	24 239	24 361	48 646	48 946
[200] Gampengrejo	17 255	17 309	16 743	16 793	33 998	34 102
[201] Ngasem	32 019	32 000	31 855	31 997	63 874	63 997
[210] Banyakan	30 214	30 421	29 352	29 633	59 566	60 054
[220] Grogol	24 607	24 898	23 826	24 128	48 433	49 026
[230] Tarokan	33 045	33 365	31 791	32 074	64 836	65 439
<b>Kabupaten Kediri</b>	<b>846 441</b>	<b>845 152</b>	<b>827 128</b>	<b>828 006</b>	<b>1 673 569</b>	<b>1 673 158</b>

Catatan/Note: Hasil Registrasi/Registration Result

Sumber/Source: Dinas Kependudukan dan Pencatatan Sipil Kabupaten Kediri/Population and Civil Registration Agency of Kediri Regency

**Tabel** 3.1.9  
**Table**

**Jumlah Kepala Keluarga dan Rata-rata Banyaknya Anggota Keluarga di Kabupaten Kediri Menurut Kecamatan, 2020-2021**  
**Number of Family Heads and Average Family Size in Kediri Regency by Subdistrict, 2020-2021**

Kecamatan Subdistrict	Kepala Keluarga Family Heads		Rata-rata Banyaknya Anggota Keluarga Average Family Size	
	2020	2021	2020	2021
(1)	(2)	(3)	(4)	(5)
[010] Mojo	29 413	27 549	2,88	3,00
[020] Seman	20 121	19 078	2,81	2,90
[030] Ngadiluwih	30 059	28 526	2,79	2,80
[040] Kras	24 027	22 666	2,78	2,80
[050] Ringinrejo	20 147	20 299	2,89	2,90
[060] Kandat	22 122	22 206	2,84	2,80
[070] Wates	32 348	32 613	2,84	2,80
[080] Ngancar	19 081	19 199	2,70	2,70
[090] Plosoklaten	26 828	27 046	2,82	2,80
[100] Gurah	28 664	29 071	2,91	2,90
[110] Puncu	22 684	23 035	2,88	2,90
[120] Kepung	30 160	30 240	2,89	2,90
[130] Kandangan	18 693	18 822	2,82	2,80
[140] Pare	36 460	36 901	2,96	2,90
[141] Badas	23 545	23 611	2,92	2,90
[150] Kunjang	13 415	13 587	2,83	2,80
[160] Plemahan	22 007	22 194	2,83	2,80
[170] Purwoasri	21 580	21 836	2,85	2,80
[180] Papar	18 999	19 281	2,88	2,90
[190] Pagu	14 362	14 544	2,84	2,80
[191] Kayenkidul	17 058	17 205	2,85	2,80
[200] Gampengrejo	11 851	11 925	2,87	2,90
[201] Ngasem	22 377	22 611	2,85	2,80
[210] Banyakan	21 655	21 736	2,75	2,80
[220] Grogol	16 852	17 049	2,87	2,90
[230] Tarokan	22 622	22 774	2,87	2,90
<b>Kabupaten Kediri</b>	<b>587 130</b>	<b>585 604</b>	<b>2,85</b>	<b>2,90</b>

Catatan/Note: Hasil Registrasi/Registration Result

Sumber/Source: Dinas Kependudukan dan Pencatatan Sipil Kabupaten Kediri/Population and Civil Registration Agency of Kediri Regency

**Tabel**  
**Table** 3.1.10

**Proyeksi Penduduk Kabupaten Kediri Menurut Kecamatan dan Jenis Kelamin, 2021**  
**Population Projection in Kediri Regency by Subdistrict and Sex, 2021**

Kecamatan Subdistrict	Jenis Kelamin Sex		Jumlah Total
	Laki-laki Male	Perempuan Female	
(1)	(2)	(3)	(4)
[010] Mojo	41 003	39 008	80 011
[020] Semen	28 017	27 022	55 039
[030] Ngadiluwih	40 221	40 228	80 449
[040] Kras	31 613	31 447	63 060
[050] Ringinrejo	29 121	28 338	57 459
[060] Kandat	31 516	31 214	62 730
[070] Wates	45 866	45 370	91 236
[080] Ngancar	25 638	25 184	50 822
[090] Plosoklaten	37 780	36 989	74 769
[100] Gurah	41 785	41 094	82 879
[110] Puncu	32 534	31 482	64 016
[120] Kepung	43 593	42 079	85 672
[130] Kandangan	26 210	25 795	52 005
[140] Pare	53 512	52 938	106 450
[141] Badas	34 631	33 288	67 919
[150] Kunjang	18 625	18 343	36 968
[160] Plemahan	30 699	30 265	60 964
[170] Purwoasri	29 619	29 636	59 255
[180] Papar	26 448	26 186	52 634
[190] Pagu	20 311	20 099	40 410
[191] Kayenkidul	23 740	23 653	47 393
[200] Gampengrejo	18 063	17 729	35 792
[201] Ngasem	33 570	33 709	67 279
[210] Banyakan	29 852	28 945	58 797
[220] Grogol	24 428	23 272	47 700
[230] Tarokan	31 920	30 772	62 692
<b>Kabupaten Kediri</b>	<b>830 315</b>	<b>814 085</b>	<b>1 644 400</b>

Catatan/Note: Hasil Proyeksi Penduduk Internem 2020-2023 (Pertengahan tahun/ Juni)/ The result of Interim Population Projection 2020-2023 (mid year/June)

Sumber/Source: BPS/ BPS-Statistics Indonesia

**Tabel**  
**Table** 3.1.11

**Proyeksi Penduduk Kabupaten Kediri Menurut Kelompok Umur dan Jenis Kelamin, 2021**  
**Population Projection in Kediri Regency by Age Groups and Sex, 2021**

Kelompok Umur Age Groups	Jenis Kelamin Sex		Jumlah/ Total
	Laki-Laki/ Male	Perempuan/ Female	
(1)	(2)	(3)	(4)
0-4	58 030	55 377	113 407
5-9	60 666	57 821	118 487
10-14	61 167	58 085	119 252
15-19	64 375	60 995	125 370
20-24	65 735	60 712	126 447
25-29	61 696	57 126	118 822
30-34	61 935	58 293	120 228
35-39	65 507	61 690	127 197
40-44	62 304	60 124	122 428
45-49	59 678	60 244	119 922
50-54	55 698	56 794	112 492
55-59	49 456	52 025	101 481
60-64	38 439	39 232	77 671
65-69	28 497	30 219	58 716
70-74	18 387	20 006	38 393
75+	18 745	25 342	44 087
<b>Kabupaten Kediri</b>	<b>830 315</b>	<b>814 085</b>	<b>1 644 400</b>

Catatan/Note: Hasil Proyeksi Penduduk Internim 2020-2023 (Pertengahan tahun/ Juni)/ The result of Interim Population Projection 2020-2023 (mid year/June)

Sumber/Source: BPS/ BPS-Statistics Indonesia

### 3.2 KETENAGAKERJAAN EMPLOYMENT

**Tabel** 3.2.1 **Jumlah Penduduk Berumur 15 Tahun Keatas Menurut Jenis Kegiatan Selama Seminggu yang Lalu dan Jenis Kelamin di Kabupaten Kediri, 2021**  
*Population Aged 15 Years and Over by Type of Activity During The Previous Week and Sex in Kediri Regency, 2021*

Kegiatan Utama <i>Main Activity</i>	Jenis Kelamin/Sex		Jumlah <i>Total</i>
	Laki-Laki <i>Male</i>	Perempuan <i>Female</i>	
(1)	(2)	(3)	(4)
<b>Angkatan Kerja</b> <i>Economically Active</i>	<b>521 574</b>	<b>346 126</b>	<b>867 700</b>
Bekerja/ <i>Working</i>	493 025	329 969	822 994
Pengangguran Terbuka <i>Unemployment</i>	28 549	16 157	44 706
<b>Bukan Angkatan Kerja</b> <i>Economically Inactive</i>	<b>102 342</b>	<b>279 384</b>	<b>383 726</b>
Sekolah/ <i>Attending School</i>	...	...	...
Mengurus Rumah Tangga/ <i>Housekeeping</i>	...	...	...
Lainnya/ <i>Others</i>	...	...	...
<b>Jumlah/Total</b>	<b>625 916</b>	<b>625 510</b>	<b>1 251 426</b>

Catatan/Note: ... Data tidak tersedia/ *Data not available*

Sumber/Source: BPS, Survei Angkatan Kerja Nasional (Sakernas) Agustus/BPS-Statistics Indonesia, August National Labor Force Survey



**Tabel** 3.2.2  
**Table**

**Penduduk Berumur 15 Tahun ke Atas Menurut Pendidikan Tertinggi yang Ditamatkan dan Jenis Kegiatan Selama Seminggu yang Lalu di Kabupaten Kediri, 2021**  
*Population 15 Years of Age and Over by Educational Attainment and Type of Activity During the Previous Week in Kediri Regency, 2021*

Pendidikan Tertinggi yang Ditamatkan <sup>1</sup> <i>Educational Attainment<sup>1</sup></i>	Angkatan Kerja/ <i>Economically Active</i>			Persentase Bekerja terhadap Angkatan Kerja <i>Percentage of Working to Economically Active</i>
	Bekerja <i>Working</i>	Pengangguran <sup>2</sup> <i>Unemployment<sup>2</sup></i>	Jumlah Angkatan Kerja <i>Total of Economically Active</i>	
(1)	(2)	(3)	(4)	(5)
0	318 007	9 173	327 180	97,20
1	197 249	13 459	210 708	93,61
2	240 308	18 430	258 738	92,88
3	67 430	3 644	71 074	94,87
<b>Jumlah/Total</b>	<b>822 994</b>	<b>44 706</b>	<b>867 700</b>	<b>94,85</b>

Lanjutan Tabel/Continued Table 3.2.2

Pendidikan Tertinggi yang Ditamatkan <sup>1</sup> <i>Educational Attainment <sup>1</sup></i>	Bukan Angkatan Kerja <i>Not Economically Active</i>	Jumlah Total	Persentase Angkatan Kerja terhadap Penduduk Usia Kerja <i>Percentage of Economically Active to Working Age Population</i>
(1)	(6)	(7)	(8)
0	...	...	...
1	...	...	...
2	...	...	...
3	...	...	...
<b>Jumlah/Total</b>	...	...	....

Catatan/Note: <sup>1</sup> 0. ≤ Sekolah Dasar (SD)/≤ *Primary School*  
 1. Sekolah Menengah Pertama/*Junior High School*  
 2. Sekolah Menengah Atas dan Sekolah Menengah Kejuruan/*Senior High School and Vocational High School*  
 3. Perguruan Tinggi/*Collage*  
<sup>2</sup> 1. Mencari pekerjaan/*Looking for work*  
 2. Mempersiapkan usaha/*Establishing a new business/firm*  
 3. Merasa tidak mungkin mendapat pekerjaan/*Hopeless of job*  
 4. Sudah punya pekerjaan tetapi belum mulai bekerja/*Have a job in future start*  
 ... Data tidak tersedia/ *Data not available*  
 Sumber/Source: BPS, Survei Angkatan Kerja Nasional (Sakernas) Agustus/BPS-Statistics Indonesia, August National Labor Force Survey

**Tabel**  
**Table** 3.2.3

**Penduduk Berumur 15 Tahun Ke Atas yang Bekerja Selama Seminggu yang Lalu Menurut Status Pekerjaan Utama dan Jenis Kelamin di Kabupaten Kediri, 2021**  
*Population 15 Years of Age and Over who Worked During The Previous Week by Main Employment Status and Sex in Kediri Regency, 2021*

<b>Status Pekerjaan Utama</b> <i>Main Employment Status</i>	<b>Laki-Laki</b> <i>Male</i>	<b>Perempuan</b> <i>Female</i>	<b>Jumlah</b> <i>Total</i>
(1)	(2)	(3)	(4)
Berusaha sendiri <i>Own account worker</i>	79 880	67 470	147 350
Berusaha dibantu buruh tidak tetap/buruh tidak dibayar <i>Employer assisted by temporary worker/unpaid worker</i>	85 885	49 209	135 094
Berusaha dibantu buruh tetap/buruh dibayar <i>Employer assisted by permanent worker/paid worker</i>	31 614	3 318	34 932
Buruh/Karyawan/Pegawai/ <i>Employee</i>	149 596	97 260	246 856
Pekerja bebas <i>Casual worker</i>	107 794	33 999	141 793
Pekerja keluarga/tak dibayar <i>Family worker/unpaid worker</i>	38 256	78 713	116 969
<b>Jumlah/Total</b>	<b>493 025</b>	<b>329 969</b>	<b>822 994</b>

Catatan/Note: ...

Sumber/Source: BPS, Survei Angkatan Kerja Nasional (Sakernas) Agustus/BPS-Statistics Indonesia, August National Labor Force Survey

**Tabel**  
**Table** 3.2.4

**Penduduk Berumur 15 Tahun Ke Atas yang Bekerja Selama Seminggu yang Lalu Menurut Lapangan Pekerjaan Utama dan Jenis Kelamin di Kabupaten Kediri, 2021**  
**Population 15 Years of Age and Over who Worked During The Previous Week by Main Industry and Sex in Kediri Regency, 2021**

Lapangan Pekerjaan Utama <i>Main Industry</i>	Laki-Laki <i>Male</i>	Perempuan <i>Female</i>	Jumlah <i>Total</i>
(1)	(2)	(3)	(4)
Pertanian <i>Agriculture</i>	193 780	88 398	282 178
Industri <i>Manufacture</i>	128 126	44 388	172 514
Jasa <i>Services</i>	171 119	197 183	368 302
<b>Jumlah/Total</b>	<b>493 025</b>	<b>329 969</b>	<b>822 994</b>

Catatan/Note: ...

Sumber/Source: BPS, Survei Angkatan Kerja Nasional (Sakernas) Agustus/BPS-Statistics Indonesia, August National Labor Force Survey

**Tabel** 3.2.5  
**Table**

**Keadaan Lowongan Kerja yang Tercatat Di Dinas Tenaga Kerja Kabupaten Kediri Menurut Jenis Kelamin, 2017-2021**  
*Working Conditions Listed in the Manpower Office of Kediri Regency by Sex, 2017-2021*

Uraian Description	2017	2018	2019	2020	2021
(1)	(2)	(3)	(4)	(5)	(6)
<b>Lowongan yang belum terpenuhi tahun lalu/ Unemployed vacancies last year</b>					
Laki-laki/ Male	412	541	566	416	225
Perempuan/ Female	349	444	693	616	274
Jumlah/ Total	761	985	1 259	1 028	499
<b>Lowongan Kerja yang terdaftar/ Registered Jobs</b>					
Laki-laki/ Male	5 794	4 906	4 321	3 200	3 177
Perempuan/ Female	4 627	5 996	6 481	3 912	3 882
Jumlah/ Total	10 421	10 902	10 802	7 112	7 059
<b>Lowongan Kerja yang terpenuhi/ Jobs are fulfilled</b>					
Laki-laki/ Male	5 190	4 340	3 909	2 975	2 986
Perempuan/ Female	4 296	5 303	5 865	3 638	3 650
Jumlah/ Total	9 436	9 643	9 774	6 613	6 636
<b>Lowongan yang belum terpenuhi/ Unemployed vacancies</b>					
Laki-laki/ Male	541	566	416	225	191
Perempuan/ Female	444	693	616	274	232
Jumlah/ Total	985	1 259	1 028	499	423

Catatan/Note: ...

Sumber/Source: Dinas Tenaga Kerja Kabupaten Kediri /Manpower Department of Kediri Regency

**Tabel** 3.2.6 **Keadaan Kerja yang Tercatat di Dinas Tenaga Kerja Kabupaten Kediri Menurut Jenis Kelamin, 2017-2021**  
**Table** **Working Status of Listed Worker in the Manpower Department of Kediri Regency by Sex, 2017-2021**

Uraian Description	2017	2018	2019	2020	2021
(1)	(2)	(3)	(4)	(5)	(6)
<b>Pencari Kerja yang belum ditempatkan tahun lalu/ Job Seekers that have not been placed last year</b>					
Laki-laki/ Male	412	279	566	184	225
Perempuan/ Female	349	419	693	165	274
Jumlah/ Total	761	698	1 259	349	499
<b>Pencari Kerja yang terdaftar/ Registered Job Seekers</b>					
Laki-laki/ Male	5 794	4 611	4 596	3 150	3 053
Perempuan/ Female	4 627	5 637	6 617	3 852	3 725
Jumlah/ Total	10 421	10 248	10 123	7 002	6 778
<b>Pencari Kerja yang dikirim/ Job Seekers submitted</b>					
Laki-laki/ Male	5 574	4 340	4 398	2 975	2 986
Perempuan/ Female	4 560	5 303	5 376	3 638	3 650
Jumlah/ Total	10 134	9 643	9 774	6 613	6 636
<b>Pencari kerja yang ditempatkan/ Job-seekers are placed</b>					
Laki-laki/ Male	5 190	4 340	4 398	2 975	2 986
Perempuan/ Female	4 246	5 303	5 376	3 638	3 650
Jumlah/ Total	9 436	9 643	9 774	6 613	6 636
<b>Pencari Kerja yang dihapus/ Job Seekers removed</b>					
Laki-laki/ Male	-	-	-	-	-
Perempuan/ Female	-	-	-	-	-
Jumlah/ Total	-	-	-	-	-
<b>Pencari Kerja yang belum ditempatkan pada akhir tahun/ Job Seekers that have not been placed at the end of the year</b>					
Laki-laki/ Male	279	273	184	212	191
Perempuan/ Female	419	332	165	177	232
Jumlah/ Total	698	605	349	389	423

Catatan/Note: ...

Sumber/Source: Dinas Tenaga Kerja Kabupaten Kediri /Manpower Department of Kediri Regency

**Tabel**  
**Table** 3.2.7

**Jumlah Pencari Kerja di Kabupaten Kediri Menurut Pendidikan dan Jenis Kelamin, 2020-2021**  
**Number of Job Seekers in Kediri Regency According to Education and Sex, 2020-2021**

Tingkat Pendidikan <i>Education Level</i>	Laki-laki <i>Male</i>		Perempuan <i>Female</i>		Jumlah <i>Total</i>	
	2020	2021	2020	2021	2020	2021
(1)	(2)	(3)	(4)	(5)	(6)	(7)
Sekolah Dasar/ <i>Primary school</i>	69	63	473	501	542	564
SLTP/ <i>Junior high school</i>	655	620	893	932	1 548	1 552
SLTA/ <i>High School</i>	1 128	1 411	2 442	2 118	3 570	3 529
PT/ <i>College</i>	368	777	974	637	1 342	1 414
<b>Kabupaten Kediri</b>	<b>2 220</b>	<b>3 033</b>	<b>4 782</b>	<b>4 026</b>	<b>7 002</b>	<b>7 059</b>

Catatan/*Note*: ...

Sumber/*Source*: Dinas Tenaga Kerja Kabupaten Kediri /*Manpower Department of Kediri Regency*

**Tabel**  
**Table** 3.2.8**Penyerapan Pencari Kerja dan Lowongan Kerja yang Terdaftar di Dinas Tenaga Kerja Kabupaten Kediri menurut Jenis Kelamin, 2020-2021**  
**Absorption of Job Seekers and Registered Jobs in the Manpower Office of Kediri Regency by Sex, 2020-2021**

Uraian Description	Laki-laki Male		Perempuan Female		Jumlah Total	
	2020	2021	2020	2021	2020	2021
(1)	(2)	(3)	(4)	(5)	(6)	(7)
<b>Penempatan Kerja Work Placement</b>	<b>2 975</b>	<b>2 986</b>	<b>3 638</b>	<b>3 650</b>	<b>6 613</b>	<b>6 636</b>
(% thd Pencari Kerja) (% Of Job Seekers)	94,44	97,8	94,44	97,66	94,40	97,91
(% thd Lowongan Kerja) (% Of Job Vacancy)	92,97	98,5	92,99	90,7	92,98	94
<b>Pencari Kerja Job seekers</b>	<b>3 150</b>	<b>3 053</b>	<b>3 852</b>	<b>3 725</b>	<b>7 002</b>	<b>6 778</b>
<b>Lowongan Kerja Job vacancy</b>	<b>3 200</b>	<b>3 033</b>	<b>3 912</b>	<b>4 026</b>	<b>7 112</b>	<b>7 059</b>
(% thd Pencari Kerja) (% Of Job Seekers)	101,59	99,34	101,56	108,35	101,57	104,14

Catatan/Note: ...

Sumber/Source: Dinas Tenaga Kerja Kabupaten Kediri /Manpower Department of Kediri Regency



**Tabel**  
**Table** 3.2.9

**Jumlah Pencari Kerja yang Belum Ditempatkan di Kabupaten Kediri menurut Pendidikan dan Jenis Kelamin, 2020-2021**  
**Number of Job Seekers that Have Not Been Placed in Kediri Regency according to Education and Sex, 2020-2021**

Tingkat Pendidikan <i>Education Level</i>	Laki-laki <i>Male</i>		Perempuan <i>Female</i>		Jumlah <i>Total</i>	
	2020	2021	2020	2021	2020	2021
(1)	(2)	(3)	(4)	(5)	(6)	(7)
Sekolah Dasar/ <i>Primary school</i>	4	20	33	21	37	41
SLTP/ <i>Junior high school</i>	22	39	31	21	54	60
SLTA/ <i>High School</i>	39	40	42	51	81	91
SMK/ <i>Vocational high School</i>	43	63	74	68	117	131
Akademi/ <i>Academy (DI/II/III)</i>	14	9	8	14	22	23
PT/ <i>College</i>	47	32	31	45	78	77
<b>Kabupaten Kediri</b>	<b>212</b>	<b>203</b>	<b>177</b>	<b>220</b>	<b>389</b>	<b>423</b>

Catatan/Note: ...

Sumber/Source: Dinas Tenaga Kerja Kabupaten Kediri /Manpower Department of Kediri Regency

**Tabel**  
**Table** 3.2.10

**Penempatan TKI yang Terdaftar di Dinas Tenaga Kerja Kabupaten Kediri menurut Negara Tujuan dan Jenis Kelamin, 2020-2021**  
**Placement of Migrant Workers Registered at the Manpower Office of Kediri Regency by Destination Country and Sex, 2020-2021**

Negara Tujuan <i>Destination Country</i>	Laki-laki <i>Male</i>		Perempuan <i>Female</i>		Jumlah <i>Total</i>	
	2020	2021	2020	2021	2020	2021
(1)	(2)	(3)	(4)	(5)	(6)	(7)
Singapura	-	5	96	11	96	16
Malaysia	196	-	91	-	287	0
Hongkong	-	-	1 019	1 857	1 019	1 857
Taiwan	190	21	477	99	657	130
Korea Selatan	-	2	25	-	25	2
Arab Saudi	6	2	1	-	7	2
Uni Emirat Arab	-	-	1	-	1	-
Brunei Darussalam	22	-	4	-	26	-
Lainnya/ <i>Other</i>	6	10	1	15	7	25
<b>Kabupaten Kediri</b>	<b>420</b>	<b>40</b>	<b>1 715</b>	<b>1 982</b>	<b>2 135</b>	<b>2 032</b>

Catatan/Note: ...

Sumber/Source: Dinas Tenaga Kerja Kabupaten Kediri /Manpower Department of Kediri Regency

**Tabel 3.2.11** Jumlah Tenaga Kerja Asing di Kabupaten Kediri menurut Lapangan Usaha, 2019-2021  
**Number of Foreign Workers in Kediri Regency by Business Field, 2019-2021**

Lapangan Usaha <i>Business field</i>	2019	2020	2021
(1)	(2)	(3)	(4)
Pertanian, Peternakan, Kehutanan, Perkebunan <i>Agriculture, Animal Husbandry, Forestry, Plantation</i>	-	-	-
Industri Pengolahan <i>Processing industry</i>	7	10	10
Perdagangan, Restoran dan Hotel <i>Trade, Restaurants and Hotels</i>	-	-	-
Angkutan <i>Transportation</i>	-	-	-
Jasa Kemasyarakatan, Sosial dan Perseorangan <i>Community, Social and Individual Services</i>	-	-	-
Bangunan <i>Building</i>	-	-	-
<b>Kabupaten Kediri</b>	<b>7</b>	<b>10</b>	<b>10</b>

Catatan/Note: ...

Sumber/Source: Dinas Tenaga Kerja Kabupaten Kediri /Manpower Department of Kediri Regency

<https://kedirikab.bps.go.id>

# BAB 4

CHAPTER

## SOSIAL DAN KESEJAHTERAAN RAKYAT SOCIAL AND WELFARE



### Jumlah Tempat Peribadatan di Kabupaten Kediri, 2021

*Number of Worship Facilities in Kediri Regency, 2021*



**Masjid/Mushola**

*Mosque/Mushola*

**8.188**



**Gereja Katolik**

*Catholic Church*

**32**



**Gereja Protestan**

*Christian Church*

**264**



**Pura**

*Temple*

**51**

### Jumlah Fasilitas Kesehatan di Kabupaten Kediri, 2021

*Number of Health Facilities in Kediri Regency, 2021*

**20** Rumah Sakit  
*Hospital*

**80** Puskesmas Pembantu  
*Auxiliary Health Care*

**45** Poliklinik  
*Polyclinic*

**40** Puskesmas  
*Primary Health Care*



BADAN PUSAT STATISTIK  
KABUPATEN KEDIRI  
BPS-Statistics of Kediri Regency





**PENJELASAN TEKNIS**

1. Tidak/belum pernah sekolah adalah mereka yang tidak pernah atau belum pernah terdaftar dan tidak pernah atau belum pernah aktif mengikuti pendidikan di suatu jenjang pendidikan formal. Termasuk juga yang tamat/belum tamat taman kanak-kanak tetapi tidak melanjutkan ke sekolah dasar.
2. Masih bersekolah adalah mereka yang terdaftar dan aktif mengikuti pendidikan formal dan nonformal (Paket A, B, atau C), baik pendidikan dasar, menengah maupun pendidikan tinggi. Bagi mahasiswa yang sedang cuti dianggap masih bersekolah.
3. Tidak bersekolah lagi adalah mereka yang pernah terdaftar dan aktif mengikuti pendidikan di suatu jenjang pendidikan formal dan nonformal (Paket A, B, atau C), tetapi pada saat pencacahan tidak lagi terdaftar dan tidak aktif mengikuti pendidikan.
4. Tamat sekolah adalah menyelesaikan pelajaran yang ditandai dengan lulus ujian akhir pada kelas atau tingkat terakhir suatu jenjang pendidikan di sekolah negeri maupun swasta dengan mendapatkan tanda tamat belajar/ijazah. Seseorang yang belum mengikuti pelajaran

**TECHNICAL NOTES**

1. *Not/never attending school is someone who has never attended or never been registered in a formal education, such as primary, secondary, and tertiary education. Those who just completed kindergarten are considered as never attended school.*
2. *Attending school is someone who is currently attending primary, secondary, or tertiary education, including package A, package B, or package C. College student who postpones his/her study is considered as attending school.*
3. *Not attending school anymore is someone who had enrolled and participated in formal and non-formal education in the past including package A, package B, or package C, but currently does not attend school.*
4. *Completed particular level of education is someone who has completed particular level of education in private or public school and accepting graduation certificate. Someone who has never attended the highest grade but passed the final exam is considered as completed particular level of*

pada kelas tertinggi tetapi telah mengikuti ujian akhir dan lulus dianggap tamat sekolah.

5. Dapat membaca dan menulis artinya dapat membaca dan menulis kata-kata/kalimat sederhana dengan suatu aksara tertentu.

6. Jalur Pendidikan di Indonesia terdiri atas 1) pendidikan formal, 2) pendidikan nonformal, dan 3) pendidikan informal yang ketiganya dapat saling melengkapi dan memperkaya (Undang-Undang No. 20 Tahun 2013 tentang Sistem Pendidikan Nasional).

7. Jenjang Pendidikan Formal terdiri atas pendidikan dasar, pendidikan menengah, dan pendidikan tinggi. Jenis pendidikan yang diajarkan mencakup pendidikan umum, kejuruan, akademik, profesi, vokasi, keagamaan, dan khusus.

- Pendidikan Dasar berbentuk Sekolah Dasar (SD) dan Madrasah Ibtidaiyah (MI) atau bentuk lain yang sederajat serta Sekolah Menengah Pertama (SMP) dan Madrasah Tsanawiyah (MTs), atau bentuk lain yang sederajat.
- Pendidikan Menengah berbentuk Sekolah Menengah Atas (SMA),

*education.*

5. *Able to read and write is the ability to read and write at least a simple sentence in any letter of alphabets.*

6. *The Education System in Indonesia consists of 1) a formal education, 2) non-formal education, and 3) informal education that all three can be complementary and enriching (Law No. 20 Year 2013 about the National Education System).*

7. *The Formal Education Level consists of primary education, secondary education, and high education. The kind of education that taught consists of general education, vocational, academic, professional, religious, and specific education.*

- *The Primary Education consists of Elementary School and Islamic Elementary School or other equivalent forms and Junior High School and MTs, or other equivalent forms.*
- *The Secondary Education consists of the senior high school, MA, Vocational School, and Vocational Madrasah Aliyah, or other equivalent forms.*
- *The High Education consists*



Madrasah Aliyah (MA), Sekolah Menengah Kejuruan (SMK), dan Madrasah Aliyah Kejuruan (MAK), atau bentuk lain yang sederajat.

- Pendidikan Tinggi merupakan jenjang pendidikan setelah pendidikan menengah yang mencakup program pendidikan diploma, sarjana, magister, spesialis, dan doktor yang diselenggarakan oleh perguruan tinggi. Perguruan tinggi dapat berbentuk akademi, politeknik, sekolah tinggi, institut, atau universitas.

*of the education level after the secondary education that consists of diplomas, bachelor, master, specialist, and doctoral degrees that are held by the college.the colleges can be academy, polytechnic, high school, institute, or university.*

8. Rumah Sakit adalah tempat pemeriksaan dan perawatan kesehatan, biasanya berada di bawah pengawasan dokter/tenaga medis, yang melayani penderita yang sakit untuk berobat rawat jalan atau rawat inap.

8. *Hospital is a place for health check, usually controlled/supervised by doctors/medical personnel to serve the ill patients to get outpatient or inpatient treatment services.*

9. Rumah Sakit Bersalin adalah rumah sakit khusus untuk persalinan, dilengkapi pelayanan spesialis pemeriksaan kehamilan, persalinan, rawat inap dan rawat jalan ibu dan anak yang berada di bawah pengawasan dokter spesialis kandungan.

9. *Maternity Hospital is a specialized hospital for childbirth, has specialist inspection service to pregnancy, childbirth, hospitalization and outpatient for mothers and children that is under the supervision of an obstetrician.*

10. Rumah Bersalin adalah sarana pelayanan kesehatan

10. *Maternity House is health care facility with a license as a maternity*

dengan izin sebagai rumah bersalin, dilengkapi pelayanan pemeriksaan kehamilan, persalinan serta pemeriksaan ibu dan anak yang berada di bawah pengawasan bidan senior.

*house, equipped with prenatal care, childbirth and examination of mothers and children which is under the supervision of a senior midwife.*

11. Poliklinik adalah sarana kesehatan yang dipakai untuk pelayanan berobat jalan, biasanya berada di bawah pengawasan dokter/tenaga medis.

11. *Polyclinic is a health facility in which to get outpatient services, usually under the control of doctor/medical personnel.*

12. Puskesmas (Pusat Kesehatan Masyarakat) adalah unit pelaksana teknis dinas kesehatan Kabupaten/Kota yang mempunyai fungsi utama sebagai penyelenggara pelayanan kesehatan tingkat pertama. Wilayah kerja puskesmas maksimal adalah satu kecamatan dan untuk dapat menjangkau wilayah kerjanya, puskesmas mempunyai jaringan pelayanan yang meliputi unit Puskesmas Pembantu (Pustu), unit Puskesmas Keliling (Puskel), dan unit bidan desa/komunitas (Peraturan Menteri Kesehatan RI No. 75 Tahun 2014 Tentang Pusat Kesehatan Masyarakat).

12. *Public Health Center is technical implementation unit of regency health department that have the primary function as a first-level health care providers. The working area standard of public health center is one district and to reach their working areas, public health centers have a service network covering subsidiary of public health center, mobile public health center units, and midwife units (Regulation of the Minister of Health of Indonesia Number 75 Year 2014 about Public Health Center).*

13. Apotek adalah suatu tempat tertentu yang digunakan untuk melakukan pekerjaan kefarmasian, dan penyaluran/penjualan obat atau bahan farmasi dan perbekalan kesehatan lainnya kepada masyarakat yang dikelola

13. *Pharmacy is a specific place that is used for pharmaceutical jobs, and distribution/sale of drugs/pharmaceuticals and other medical supplies to people that are administered by trained pharmacist (Regulation of the Minister of*

oleh tenaga apoteker (Peraturan Menteri Kesehatan RI No. 1332 Tahun 2002 Tentang Perubahan Atas Peraturan Menteri Kesehatan RI No. 922/MENKES/PER/X/1993 Tentang Ketentuan dan Tata Cara Pemberian Izin Apotek).

*Health of Indonesia Number 1332 Year 2002 about the Changes of Regulation of the Minister of Health of Indonesia Number 922/MENKES/PER/X/1993 about Pro-vision and Procedures for Administration of Licensed Pharmacies).*

14. Imunisasi adalah memasukkan kuman atau racun penyakit tertentu yang sudah dilemahkan (vaksin) ke dalam tubuh dengan cara disuntik atau diminum (diteteskan dalam mulut) dengan maksud agar terjadi kekebalan tubuh terhadap penyakit tersebut.
  15. Keluhan kesehatan adalah keadaan seseorang yang mengalami gangguan kesehatan atau kejiwaan, baik karena penyakit akut, penyakit kronis, kecelakaan, kriminal, atau hal lain.
  16. Mengobati sendiri adalah upaya oleh anggota rumah tangga/ keluarga dengan melakukan pengobatan sendiri tanpa datang ke tempat fasilitas kesehatan atau memanggil dokter/petugas kesehatan ke rumahnya (misal minum obat modern, jamu, kerokan, kompres, kop, pijat) agar sembuh atau menjadi lebih ringan keluhan kesehatannya.
  17. Angka penemuan kasus tuberkulosis adalah jumlah kasus baru tuberkulosis (TB) dan kasus
14. *Immunization is putting enervated microbe of a certain disease into human body by injection or drinking (dropping into mouth) to make the body immune to that disease.*
  15. *Health complaint is a condition where a person has health or mental problems because of acute illness, chronically illness, accident, crimes, or others.*
  16. *Self treatment is an effort of household members/family to have a health treatment by themselves without visiting health facilities or a doctor/health personnel (for instance, by taking modern medicine, herb medicine, chief with a coin, compress, cupping suction, massage) in order to recover from illness or reduce the health complaint.*
  17. *The case detection rate for all forms of tuberculosis is the number of new and replase tuberculosis cases*

TB yang didiagnosis kambuh yang diobati dalam program penanggulangan TB nasional dan dilaporkan kepada WHO, dibagi dengan perkiraan WHO terhadap jumlah kasus insiden tuberkulosis pada tahun yang sama, dinyatakan sebagai persentase.

*diagnosed and treated in national tuberculosis control programmes and notified to WHO, divided by WHO's estimate of the number of incident tuberculosis cases for the same year, expressed as a percentage.*

18. Angka keberhasilan pengobatan tuberkulosis smear positive/Basil Tahan Asam (BTA) positif adalah proporsi (dinyatakan sebagai persentase) kasus TB BTA positif yang terdaftar di bawah program pengendalian TB nasional pada tahun tertentu yang dinyatakan berhasil menyelesaikan pengobatan. Dengan atau tanpa bukti bakteriologi keberhasilan ("sembuh" dan "menyelesaikan pengobatan" masing-masing).
  19. Kasus kumulatif AIDS adalah kumulatif kasus AIDS sampai dengan referensi waktu tertentu.
  20. BCG (Bacillus Calmette Guerin) merupakan vaksinasi untuk mencegah penyakit TBC, diberikan pada bayi baru lahir atau anak, dengan suntikan pada kulit pangkal lengan atas. Bekas suntikan kemudian akan membentuk tonjolan kecil jaringan parut pada kulit lengan atas. Suntikan BCG diberikan kepada anak sebanyak 1 kali.
18. *The treatment success rate for new pulmonary smear-positive tuberculosis cases is the proportion (expressed as a percentage) of new smear-positive tuberculosis cases registered under a national tuberculosis control programme in a given year that successfully completed treatment. With or without bacteriological evidence of succes ("cured" and "treatment completed" respectively).*
  19. *Cummulative AIDS case is cummulative AIDS cases with reference to a particular time.*
  20. *BCG (Bacillus Calmette Guerin) is a vaccine to prevent TBC disease, given to newborns or children, by injection at the base of the skin of the upper arm. Injection site will form little bumps of scar tissue in the skin of the upper arm. BCG injections given to children 1 times.*

21. DPT (Difteri, Pertusis, Tetanus) merupakan vaksin untuk mencegah penyakit Difteri, Pertusis, dan Tetanus yang diberikan pada bayi berumur 3 bulan ke atas, dengan suntikan pada paha, diulang 1 bulan dan 2 bulan kemudian, sehingga suntikan imunisasi DPT lengkap pada balita berjumlah 3 kali (kadang-kadang selang waktu antar suntikan bisa lebih dari 1 bulan).
21. *DPT (Diphtheria, Pertussis, Tetanus) is a vaccine to prevent the diphtheria, pertussis, and tetanus disease, given to infants aged 3 months and above, with a shot in the thigh, repeated one month and two months later, so that the complete DPT immunization shots at toddler totaling 3 times (sometimes the time interval between injections can be more than 1 month).*
22. Peristiwa tindak pidana yang dilaporkan ialah setiap peristiwa yang diterima kepolisian dari laporan masyarakat, atau peristiwa dimana pelakunya tertangkap tangan oleh kepolisian.
22. *Reported crime incidence includes all criminal cases reported and received by police office, and all crimes caught by police.*
23. Jumlah tindak pidana menggambarkan jumlah kasus tindak pidana yang terjadi pada kurun waktu tertentu.
23. *Crime total refers to the number of criminal cases occurring during a given period.*
24. Persentase penyelesaian tindak pidana
- $$= \frac{\text{Jumlah tindak pidana yang diselesaikan}}{\text{Jumlah peristiwa tindak pidana yang dilaporkan}} \times 100\%$$
24. *Crime clearance rate*
- $$= \frac{\text{Number of cleared criminal cases}}{\text{Number of reported criminal cases}} \times 100\%$$
- Persentase penyelesaian peristiwa tindak pidana menyatakan persentase penyelesaian tindak pidana oleh polisi. Suatu tindak pidana dinyatakan sebagai kasus yang selesai di tingkat kepolisian, apabila:
- berkas perkaranya sudah
- Crime clearance rate refers to percentage of crime clearance by police. A criminal case is categorized as a cleared case by police, if:*
- *All documents are ready to submit or already submitted to*

- siap untuk diserahkan atau telah diserahkan kepada kejaksaan;
  - dalam hal delik aduan, pengaduannya dicabut dalam tenggang waktu yang telah ditentukan menurut undang-undang;
  - telah diselesaikan oleh kepolisian berdasarkan azas plichmatigheid (kewajiban berdasarkan kewenangan hukum);
  - kasus yang dimaksud tidak termasuk kompetensi kepolisian
  - tersangka meninggal dunia;
  - kasus kadaluwarsa.
25. Untuk mengukur kemiskinan, BPS menggunakan konsep kemampuan memenuhi kebutuhan dasar (basic needs approach). Dengan pendekatan ini, kemiskinan dipandang sebagai ketidakmampuan dari sisi ekonomi untuk memenuhi kebutuhan dasar makanan dan bukan makanan yang diukur dari sisi pengeluaran. Metode yang digunakan adalah menghitung Garis Kemiskinan (GK), yang terdiri dari dua komponen yaitu Garis Kemiskinan Makanan (GKM) dan Garis Kemiskinan Non-Makanan (GKNM). Penghitungan Garis Kemiskinan dilakukan secara terpisah untuk daerah perkotaan dan perdesaan.
- justice court;*
  - *In the case of attense that warrants complaint, the complaint was withdraw within a given period state in the law;*
  - *The case was cleared by police based on the principle of plichmatigheid (obligation on the basis of law outhority);*
  - *The case was not the responsibility of police office;*
  - *The suspect died;*
  - *The case was out of date.*
25. *To measure poverty, BPS-Statistics Indonesia has used the concept of basic needs approach. Therefore, poverty is viewed as economic inability to fulfill food and non-food basic needs which are measured by consumption/expenditure. themethod used is calculating poverty line, which consists of two components that are Food Poverty Line (FPL) and Non-Food Poverty Line (NFPL). The poverty line was calculated separately for urban and rural areas.*

26. Penduduk miskin adalah penduduk yang memiliki rata-rata pengeluaran per kapita per bulan di bawah Garis Kemiskinan.
26. *A person whose expenditure per capita per month is below the poverty line is considered to be poor.*
27. Garis Kemiskinan Makanan (GKM) merupakan nilai pengeluaran kebutuhan minimum makanan yang disetarakan dengan 2.100 kkalori per kapita per hari. Garis Kemiskinan Non-Makanan (GKNM) adalah kebutuhan minimum untuk perumahan, sandang, pendidikan, kesehatan, dan kebutuhan dasar lainnya.
27. *The Food Poverty Line refers to the daily minimum requirement of 2,100 kcal per capita per day. The Non-Food Poverty Line refers to the minimum requirement for household necessities for clothing, education, health, and other basic individual needs.*
28. Ukuran Kemiskinan
- Head Count Index (HCI-P0) adalah persentase penduduk miskin yang berada di bawah Garis Kemiskinan (GK).
  - Indeks Kedalaman Kemiskinan (Poverty Gap Index-P1) merupakan ukuran rata-rata kesenjangan pengeluaran masing-masing penduduk miskin terhadap garis kemiskinan. Semakin tinggi nilai indeks, semakin jauh rata-rata pengeluaran penduduk dari garis kemiskinan.
  - Indeks Keparahan Kemiskinan (Poverty Severity Index-P2) memberikan gambaran mengenai penyebaran pengeluaran di antara penduduk miskin. Semakin tinggi nilai indeks, semakin tinggi ketimpangan
28. *Poverty Measures*
- *Head Count Index (HCI-P0) simply measures the percentage of the population that is counted as poor, often denoted by P0.*
  - *Poverty Gap Index-P1 measures the extent to which individuals fall below the poverty line (the poverty gaps) as a proportion of the poverty line. Higher value of the index shows that the gap between average expenditure of the poor and the poverty line is wider.*
  - *Poverty Severity Index-P2 describes inequality among the poor. This is simply a weighted sum of poverty gaps (as a proportion of the poverty line), where the weights are the proportionate poverty gaps themselves. Hence,*

pengeluaran di antara penduduk miskin.

by squaring the poverty gap index, the measure implicitly puts more weight on observations that fall well below the poverty line. Higher value of the index shows that inequality among the poor is higher.

Foster-Greer-Thorbecke (1984) merumuskan suatu ukuran yang digunakan untuk mengukur tingkat kemiskinan sebagai berikut:

$$P_a = \frac{1}{n} \sum_{i=1}^q \left[ \frac{z - y_i}{z} \right]^a$$

dimana:

a=0, 1, 2

z=Garis kemiskinan

y<sub>i</sub>=Rata-rata pengeluaran perkapita sebulan penduduk yang berada di bawah garis kemiskinan (i=1,2,...,q),

y<sub>i</sub>< z

q=Banyaknya penduduk yang berada di bawah garis kemiskinan

n=Jumlah penduduk

Jika a=0, diperoleh Head Count Index (P<sub>0</sub>), jika a=1 diperoleh indeks kedalaman kemiskinan (Poverty Gap Index-P<sub>1</sub>) dan jika a=2 disebut indeks keparahan kemiskinan (Poverty Severity Index-P<sub>2</sub>).

Foster-Greer-Thorbecke (1984) developed poverty measures that may be written as:

$$P_a = \frac{1}{n} \sum_{i=1}^q \left[ \frac{z - y_i}{z} \right]^a$$

where:

a=0, 1, 2

z=the poverty line

y<sub>i</sub>=Average expenditure per capita per month of the poor (i=1,2,...,q), y<sub>i</sub>< z

q=the number of poor

n=the total population

if a=0 is obtained Head Count Index (P<sub>0</sub>), if a=1 is obtained Poverty Gap Index-P<sub>1</sub>, and if a=2 is obtained Poverty Severity Index-P<sub>2</sub>.



**ULASAN****DESCRIPTION****Pendidikan**

1. Angka Partisipasi Murni adalah proporsi dari penduduk kelompok usia sekolah tertentu yang sedang bersekolah tepat di jenjang pendidikan yang seharusnya terhadap penduduk kelompok usia sekolah yang bersesuaian. APM dapat digunakan untuk menunjukkan seberapa besar penduduk yang bersekolah tepat waktu, atau menunjukkan seberapa besar penduduk yang bersekolah dengan umur yang sesuai dengan ketentuan kelompok usia sekolah di jenjang pendidikan yang sedang ditempuh.
2. Angka Partisipasi Murni Kabupaten Kediri pada jenjang SMP meningkat dari 86,69 pada tahun 2020 menjadi 87,12 pada tahun 2021. Hal ini berarti bahwa terdapat sekitar 87,12 persen penduduk di Kabupaten Kediri yang berusia 13-15 tahun yang bersekolah tepat waktu di jenjang SMP/Sederajat.
3. Rasio jumlah murid terhadap guru di Kabupaten Kediri masih di bawah angka 20. Semakin tinggi nilai rasio ini berarti semakin berkurang tingkat pengawasan dan perhatian guru terhadap murid sehingga mutu pengajaran cenderung semakin rendah.

**Education**

1. *Net Participation Rate is the proportion of the population of a certain school age group who are currently attending school at the appropriate level of education to the population of the corresponding school age group. NPR can be used to show how much of the population is attending school on time, or to show how many people are attending school at an age that is in accordance with the provisions of the school age group at the level of education being pursued.*
2. *Net Participation Rate of Kediri Regency at the junior high school level increased from 86.69 in 2020 to 87.12 in 2021. It means that there are about 87.12 percent population in Kediri Regency aged 13-14 years who attend school on time at the junior high school/equivalent level.*
3. *The ratio of the number of pupils to teachers in Kediri was below the trend 20. The higher the value of this ratio means the less the level of supervision and attention of teachers to students so that the quality of teaching tends to be lower.*

**Kesehatan**

4. Jumlah fasilitas kesehatan seperti rumah sakit, puskesmas, rumah bersalin, posyandu, dan klinik kesehatan di Kabupaten Kediri dari tahun 2020 ke tahun 2021 cenderung meningkat dan telah mencukupi kebutuhan masyarakat dan tersebar merata di seluruh kecamatan.
5. Selain jumlah fasilitas kesehatan yang memadai, layanan kesehatan di Kabupaten Kediri juga ditunjang dengan keberadaan tenaga kesehatan seperti dokter, perawat, bidan, ahli farmasi, ahli gizi, teknisi medis, ahli sanitasi, dan penyuluh kesehatan masyarakat dalam jumlah yang memadai dan ditempatkan pada pusat-pusat layanan kesehatan sesuai dengan bidangnya.
6. Pada tahun 2021 jumlah pasangan usia subur (PUS) di Kabupaten Kediri mencapai 286.204 pasangan. Dari jumlah tersebut 70,77 persen di antaranya adalah peserta KB aktif.
7. Cara KB yang paling banyak dipilih adalah suntikan (47,01 persen), IUD (16,40 persen), Implan (13,81 persen), Pil (12,71 persen), dan MOW/MOP (7,89 persen). Sementara itu cara KB dengan menggunakan kondom hanya 2,18 persen.

**Health**

4. *Number of health facilities such as hospitals, health centers, maternity homes, neighborhood health center and health clinic in Kediri Regency from year 2020 to year 2021 are likely to remain increased and have been sufficient for the community and spread evenly throughout all subdistricts.*
5. *In addition to the number of inadequate health facilities, health care services in Kediri Regency is also supported by the presence of health professionals such as doctors, nurses, midwives, pharmacists, nutritionists, medical technicians, sanitation experts, and community health workers in sufficient quantity and placed in the center- health care centers in accordance with the field.*
6. *In 2021, the number of couples of reproductive age (EFA) in Kediri Regency reached 286,204 pairs. of these 70,77 percent are actively family planning program participants.*
7. *The most chosen methods of family planning were injections (47.01 percent), IUD (16.40 percent), implants (13.81 percent), Pills (12.71 percent), MOW /WOP (7.89 percent) and Meanwhile the method of family planning using condoms is only 2.18 percent.*

**Agama dan Sosial Lainnya**

8. Dari enam agama yang diakui, Islam adalah agama yang paling banyak dianut di Kabupaten Kediri. Sebanyak 96,66 persen penduduk adalah Muslim. Agama terbesar kedua adalah Kristen dengan penganut 1,80 persen. Sementara itu jumlah penganut agama Katholik mencapai 0,92 persen dan 0,62 persen sisanya adalah penduduk yang beragama Hindu.
9. Karena pemeluk Islam adalah mayoritas, maka tempat ibadah yang paling banyak ditemui di Kabupaten Kediri adalah masjid dan mushola. Jumlah masjid dan mushola sekitar 1.960 dan 6.228 buah. Sementara itu jumlah gereja Kristen Protestan sekitar 264 buah, gereja Katholik 32 buah dan pura 51 buah.

**Kemiskinan**

10. Di tahun 2021 persentase jumlah penduduk miskin di Kabupaten Kediri mengalami peningkatan sebesar 0,06 persen dibanding tahun 2020.

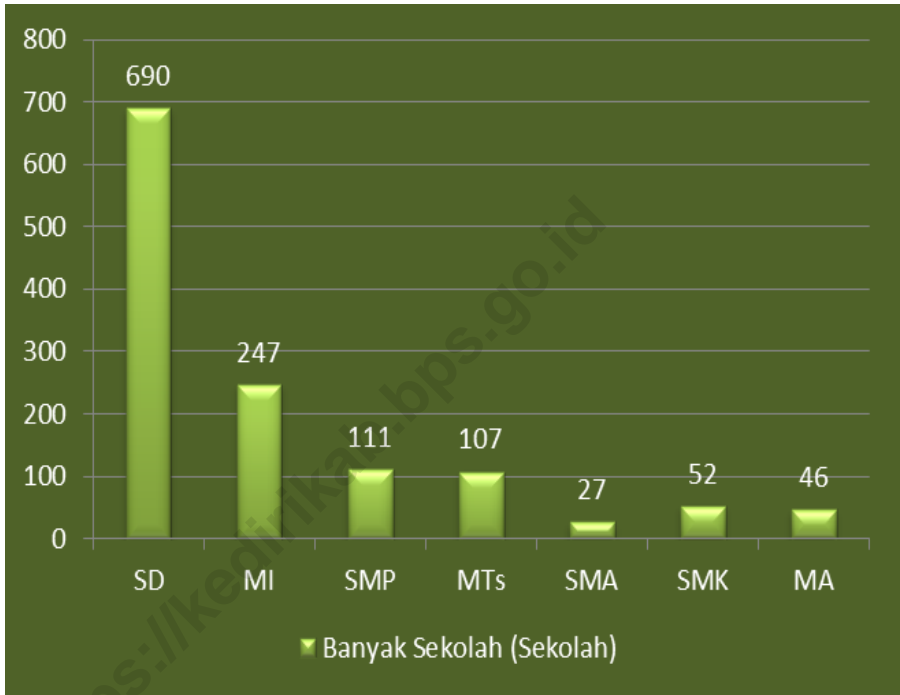
**Religion and Other social Issues**

8. *Of the six recognized religions, Islam is the most widely held religion in Kediri Regency. As many as 96.66 percent of the population is Muslim. The second largest religion is Christian with adherents of 1.80 percent. Meanwhile, the number of Catholics reaches 0.92 percent and the remaining 0.62 percent are Hindu.*
9. *Because of the majority number of Muslims, then the most frequently encountered worship place in Kediri Regency are mosques and musholas. The number of mosques and musholas around 1,960 and 6,228 units. Meanwhile the number of Protestant churches around 264 units, Catholic churches 32 units and temple 51 unit.*

**Poverty**

10. *In 2021 the percentage of the number of poor people in Kediri Regency has increased by 0.06 percent compared to 2020.*

**Gambar 4.1** Jumlah Sekolah di Kabupaten Kediri, 2021  
**Figures** Number of School in Kediri Regency, 2021



Catatan/ Note: ...

Sumber/Source: Kementerian Pendidikan dan Kebudayaan, Data Semester Ganjil/Ministry of Educations and Culture, Odd Semester Data

**Gambar** 4.2  
**Figures**

**Perkembangan Penduduk Miskin di Kabupaten Kediri, 2016-2021 (ribu jiwa)**  
**Development of Poor Population in Kediri Regency, 2016-2021 (thousand inhabitants)**



Catatan/ Note: ...

Sumber/Source : BPS, Survei Sosial Ekonomi Nasional Maret/BPS-Statistics Indonesia, March National Socioeconomic Survey

#### 4.1 PENDIDIKAN EDUCATION

**Tabel 4.1.1** Jumlah Sekolah, Guru, dan Murid Taman Kanak-Kanak (TK) di Bawah Kementerian Pendidikan dan Kebudayaan Menurut Kecamatan di Kabupaten Kediri, 2020/2021 dan 2021/2022  
*Number of Schools, Teachers, and Pupils in Kindergarten Under The Ministry of Education and Culture by Subdistrict in Kediri Regency, 2020/2021 and 2021/2022*

Kecamatan Subdistrict	Sekolah/Schools					
	Negeri/Public		Swasta/Private		Jumlah/Total	
	2020/2021	2021/2022	2020/2021	2021/2022	2020/2021	2021/2022
(1)	(2)	(3)	(4)	(5)	(6)	(7)
[010] Mojo	-	-	31	31	31	31
[020] Semen	-	-	27	28	27	28
[030] Ngadiluwih	-	-	36	38	36	38
[040] Kras	-	-	34	34	34	34
[050] Ringinrejo	-	-	16	16	16	16
[060] Kandat	-	-	25	25	25	25
[070] Wates	-	-	41	42	41	42
[080] Ngancar	-	-	24	24	24	24
[090] Plosoklaten	1	1	30	30	31	31
[100] Gurah	-	-	32	32	32	32
[110] Puncu	-	-	26	27	26	27
[120] Kepung	-	-	41	41	41	41
[130] Kandangan	-	-	35	36	35	36
[140] Pare	1	1	44	44	45	45
[141] Badas	-	-	28	29	28	29
[150] Kunjang	-	-	15	15	15	15
[160] Plemahan	-	-	26	27	26	27
[170] Purwoasri	-	-	31	33	31	33
[180] Papar	-	-	20	20	20	20
[190] Pagu	1	1	17	17	18	18
[191] Kayenkidul	-	-	20	20	20	20
[200] Gampengrejo	-	-	12	12	12	12
[201] Ngasem	-	-	22	22	22	22
[210] Banyakan	-	-	37	37	37	37
[220] Grogol	1	1	24	25	25	26
[230] Tarokan	-	-	33	33	33	33
<b>Kabupaten Kediri</b>	<b>4</b>	<b>4</b>	<b>727</b>	<b>738</b>	<b>731</b>	<b>742</b>

Lanjutan Tabel/Continued Table 4.1.1

Kecamatan Subdistrict	Guru <sup>1</sup> /Teachers <sup>1</sup>					
	Negeri/Public		Swasta/Private		Jumlah/Total	
	2020/2021	2021/2022	2020/2021	2021/2022	2020/2021	2021/2022
(1)	(8)	(9)	(10)	(11)	(12)	(13)
[010] Mojo	-	-	107	109	107	109
[020] Seman	-	-	96	97	96	97
[030] Ngadiluwih	-	-	178	182	178	182
[040] Kras	-	-	122	123	122	123
[050] Ringinrejo	-	-	53	49	53	49
[060] Kandat	-	-	74	72	74	72
[070] Wates	-	-	127	131	127	131
[080] Ngancar	-	-	81	81	81	81
[090] Plosoklaten	6	7	92	92	98	99
[100] Gurah	-	-	112	112	112	112
[110] Puncu	-	-	94	96	94	96
[120] Kepung	-	-	119	116	119	116
[130] Kandangan	-	-	89	86	89	86
[140] Pare	11	6	199	194	210	200
[141] Badas	-	-	101	99	101	99
[150] Kunjang	-	-	47	45	47	45
[160] Plemahan	-	-	85	87	85	87
[170] Purwoasri	-	-	84	86	84	86
[180] Papar	-	-	54	50	54	50
[190] Pagu	8	8	55	55	63	63
[191] Kayenkidul	-	-	66	66	66	66
[200] Gampengrejo	-	-	49	48	49	48
[201] Ngasem	-	-	95	86	95	86
[210] Banyakan	-	-	119	115	119	115
[220] Grogol	9	9	91	90	100	99
[230] Tarokan	-	-	92	93	92	93
<b>Kabupaten Kediri</b>	<b>34</b>	<b>30</b>	<b>2 481</b>	<b>2 460</b>	<b>2 515</b>	<b>2 490</b>

Lanjutan Tabel/*Continued Table* 4.1.1

Kecamatan Subdistrict	Murid/Pupils					
	Negeri/Public		Swasta/Private		Jumlah/Total	
	2020/2021	2021/2022	2020/2021	2021/2022	2020/2021	2021/2022
(1)	(14)	(15)	(16)	(17)	(18)	(19)
[010] Mojo	-	-	1 404	1 360	1 404	1 360
[020] Semen	-	-	1 206	1 145	1 206	1 145
[030] Ngadiluwih	-	-	1 978	1 790	1 978	1 790
[040] Kras	-	-	1 418	1 262	1 418	1 262
[050] Ringinrejo	-	-	692	590	692	590
[060] Kandat	-	-	917	811	917	811
[070] Wates	-	-	1 478	1 427	1 478	1 427
[080] Ngancar	-	-	1 145	993	1 145	993
[090] Plosoklaten	71	61	1 237	1 057	1 308	1 118
[100] Gurah	-	-	1 345	1 207	1 345	1 207
[110] Puncu	-	-	1 264	1 241	1 264	1 241
[120] Kepung	-	-	1 791	1 605	1 791	1 605
[130] Kandangan	-	-	1 123	998	1 123	998
[140] Pare	74	65	2 577	2 331	2 651	2 396
[141] Badas	-	-	1 417	1 354	1 417	1 354
[150] Kunjang	-	-	707	633	707	633
[160] Plemahan	-	-	1 181	1 112	1 181	1 112
[170] Purwoasri	-	-	1 156	1 080	1 156	1 080
[180] Papar	-	-	667	610	667	610
[190] Pagu	66	53	564	546	630	599
[191] Kayenkidul	-	-	808	737	808	737
[200] Gampengrejo	-	-	545	470	545	470
[201] Ngasem	-	-	963	912	963	912
[210] Banyakan	-	-	1 267	1 180	1 267	1 180
[220] Grogol	54	46	1 102	1 026	1 156	1 072
[230] Tarokan	-	-	1 163	1 022	1 163	1 022
<b>Kabupaten Kediri</b>	<b>265</b>	<b>225</b>	<b>31 115</b>	<b>28 499</b>	<b>31 380</b>	<b>28 724</b>

Catatan/Note: <sup>1</sup> Jumlah guru termasuk kepala sekolah dan guru/*The total of teachers including headmaster and teacher*

Sumber/Source: Kementerian Pendidikan dan Kebudayaan, Data Semester Ganjil/*Ministry of Educations and Culture, Odd Semester Data*



**Tabel**  
**Table** 4.1.2

**Jumlah Sekolah, Guru, dan Murid Raudatul Athfal (RA)  
di Bawah Kementerian Agama Menurut Kecamatan di  
Kabupaten Kediri, 2020/2021 dan 2021/2022**  
*Number of Schools, Teachers, and Pupils in Raudatul Athfal  
(RA) Under The Ministry of Religious Affairs by Subdistrict in  
Kediri Regency, 2020/2021 and 2021/2022*

Kecamatan Subdistrict	Sekolah/Schools		Guru/Teachers		Murid/Pupils	
	2020/2021	2021/2022	2020/2021	2021/2022	2020/2021	2021/2022
(1)	(2)	(3)	(4)	(5)	(6)	(7)
[010] Mojo	32	32	88	88	1 197	1 122
[020] Semen	7	7	22	22	329	344
[030] Ngadiluwih	3	3	14	14	199	182
[040] Kras	9	9	41	41	533	545
[050] Ringinrejo	14	15	55	58	687	694
[060] Kandat	8	8	55	55	1 327	862
[070] Wates	16	16	55	55	765	733
[080] Ngancar	7	10	23	34	387	434
[090] Plosoklaten	14	15	55	55	798	873
[100] Gurah	16	16	66	66	1 225	1 086
[110] Puncu	6	7	21	21	278	325
[120] Kepung	8	9	35	39	277	334
[130] Kandangan	9	9	30	30	370	385
[140] Pare	10	10	47	47	764	628
[141] Badas	14	14	55	55	685	599
[150] Kunjang	4	4	14	14	157	167
[160] Plemahan	10	10	27	27	420	375
[170] Purwoasri	11	10	34	34	531	559
[180] Papar	11	11	47	47	559	542
[190] Pagu	8	8	26	26	532	470
[191] Kayenkidul	9	9	34	34	595	529
[200] Gampengrejo	8	8	33	33	468	411
[201] Ngasem	7	7	42	42	632	619
[210] Banyakan	4	4	12	12	149	144
[220] Grogol	11	10	43	43	600	598
[230] Tarokan	10	10	38	38	610	623
<b>Kabupaten Kediri</b>	<b>266</b>	<b>271</b>	<b>1 012</b>	<b>1 030</b>	<b>15 074</b>	<b>14 183</b>

Catatan/Note: Seluruh Raudatul Athfal (RA) berstatus swasta/ All Raudatul Athfal (RA) are private  
Kementerian Agama, EMIS, data semester ganjil/ Ministry of Religious Affairs, EMIS, odd semester  
2019/2020 - Kementerian Agama, EMIS, data semester ganjil/laporan sampai dengan 15 Maret 2020/ Ministry of  
Religious Affairs, EMIS, odd semester report data up to March 15th, 2020  
2020/2021 - Kementerian Agama, EMIS, data semester ganjil/ Ministry of Religious Affairs, EMIS, odd semester

**Tabel**  
**Table 4.1.3****Jumlah Sekolah, Guru, dan Murid Sekolah Dasar (SD)  
di Bawah Kementerian Pendidikan dan Kebudayaan  
Menurut Kecamatan di Kabupaten Kediri, 2020/2021 dan  
2021/2022****Number of Schools, Teachers, and Pupils in Primary Schools  
Under The Ministry of Education and Culture by Subdistrict  
in Kediri Regency, 2020/2021 and 2021/2022**

Kecamatan Subdistrict	Sekolah/Schools					
	Negeri/Public		Swasta/Private		Jumlah/Total	
	2020/2021	2021/2022	2020/2021	2021/2022	2020/2021	2021/2022
(1)	(2)	(3)	(4)	(5)	(6)	(7)
[010] Mojo	30	30	4	4	34	34
[020] Semen	24	24	5	5	29	29
[030] Ngadiluwih	26	26	3	3	29	29
[040] Kras	30	30	3	3	33	33
[050] Ringinrejo	17	17	-	2	17	19
[060] Kandat	21	21	-	-	21	21
[070] Wates	32	32	2	2	34	34
[080] Ngancar	26	26	2	3	28	29
[090] Plosoklaten	28	28	2	2	30	30
[100] Gurah	28	28	7	9	35	37
[110] Puncu	26	26	2	2	28	28
[120] Kepung	36	36	3	3	39	39
[130] Kandangan	26	26	2	2	28	28
[140] Pare	25	25	14	15	39	40
[141] Badas	14	14	1	2	15	16
[150] Kunjang	17	17	-	-	17	17
[160] Plemahan	23	23	5	5	28	28
[170] Purwoasri	31	31	1	1	32	32
[180] Papar	27	27	1	1	28	28
[190] Pagu	17	17	2	2	19	19
[191] Kayenkidul	19	19	1	1	20	20
[200] Gampengrejo	13	13	1	1	14	14
[201] Ngasem	16	16	1	1	17	17
[210] Banyakan	21	21	1	1	22	22
[220] Grogol	17	17	8	8	25	25
[230] Tarokan	21	21	1	1	22	22
<b>Kabupaten Kediri</b>	<b>611</b>	<b>611</b>	<b>72</b>	<b>79</b>	<b>683</b>	<b>690</b>

Lanjutan Tabel/*Continued Table* 4.1.3

Kecamatan Subdistrict	Guru <sup>1</sup> /Teachers <sup>1</sup>					
	Negeri/Public		Swasta/Private		Jumlah/Total	
	2020/2021	2021/2022	2020/2021	2021/2022	2020/2021	2021/2022
(1)	(8)	(9)	(10)	(11)	(12)	(13)
[010] Mojo	272	299	31	28	303	327
[020] Semen	233	233	49	46	282	279
[030] Ngadiluwih	301	274	70	72	371	346
[040] Kras	259	255	27	27	286	282
[050] Ringinrejo	161	133	-	4	161	137
[060] Kandat	218	182	-	-	218	182
[070] Wates	313	272	24	23	337	295
[080] Ngancar	237	239	22	18	259	257
[090] Plosoklaten	266	229	12	12	278	241
[100] Gurah	299	248	99	103	398	351
[110] Puncu	255	260	23	24	278	284
[120] Kepung	303	329	30	25	333	354
[130] Kandangan	213	243	14	14	227	257
[140] Pare	292	272	203	186	495	458
[141] Badas	141	128	12	14	153	142
[150] Kunjang	154	143	-	-	154	143
[160] Plemahan	211	185	45	55	256	240
[170] Purwoasri	257	231	10	8	267	239
[180] Papar	238	200	12	10	250	210
[190] Pagu	159	140	16	19	175	159
[191] Kayenkidul	167	158	30	27	197	185
[200] Gampengrejo	132	114	19	17	151	131
[201] Ngasem	153	156	20	17	173	173
[210] Banyakan	240	210	10	8	250	218
[220] Grogol	208	179	56	58	264	237
[230] Tarokan	244	235	7	7	251	242
<b>Kabupaten Kediri</b>	<b>5 926</b>	<b>5 547</b>	<b>841</b>	<b>822</b>	<b>6 767</b>	<b>6 369</b>

Lanjutan Tabel/Continued Table 4.1.3

Kecamatan Subdistrict	Murid/Pupils					
	Negeri/Public		Swasta/Private		Jumlah/Total	
	2020/2021	2021/2022	2020/2021	2021/2022	2020/2021	2021/2022
(1)	(14)	(15)	(16)	(17)	(18)	(19)
[010] Mojo	4 278	4 230	467	491	4 745	4 721
[020] Semen	3 471	3 298	671	770	4 142	4 068
[030] Ngadiluwih	5 093	4 798	1 238	1 231	6 331	6 029
[040] Kras	3 824	3 500	540	628	4 364	4 128
[050] Ringinrejo	2 113	2 017	-	110	2 113	2 127
[060] Kandat	2 724	2 612	-	-	2 724	2 612
[070] Wates	5 471	5 144	503	478	5 974	5 622
[080] Ngancar	3 383	3 265	251	376	3 634	3 641
[090] Plosoklaten	3 981	3 778	186	199	4 167	3 977
[100] Gurah	4 479	4 251	1 904	2 077	6 383	6 328
[110] Puncu	4 468	4 255	509	526	4 977	4 781
[120] Kepung	4 848	4 619	461	569	5 309	5 188
[130] Kandangan	3 255	3 103	58	66	3 313	3 169
[140] Pare	5 732	5 587	3 538	3 509	9 270	9 096
[141] Badas	2 382	2 289	274	284	2 656	2 573
[150] Kunjang	2 154	2 051	-	-	2 154	2 051
[160] Plemahan	3 540	3 293	879	894	4 419	4 187
[170] Purwoasri	3 196	3 071	125	164	3 321	3 235
[180] Papar	3 181	2 984	157	167	3 338	3 151
[190] Pagu	2 427	2 280	311	367	2 738	2 647
[191] Kayenkidul	2 870	2 724	488	454	3 358	3 178
[200] Gampengrejo	1 849	1 711	434	387	2 283	2 098
[201] Ngasem	3 203	3 125	286	292	3 489	3 417
[210] Banyakan	3 375	3 207	101	108	3 476	3 315
[220] Grogol	2 723	2 577	1 110	1 175	3 833	3 752
[230] Tarokan	3 915	3 734	31	24	3 946	3 758
<b>Kabupaten Kediri</b>	<b>91 935</b>	<b>87 503</b>	<b>14 522</b>	<b>15 346</b>	<b>106 457</b>	<b>102 849</b>

Catatan/Note: <sup>1</sup> Jumlah guru termasuk kepala sekolah dan guru/The total of teachers including headmaster and teacher

Sumber/Source: Kementerian Pendidikan dan Kebudayaan, Data Semester Ganjil/Ministry of Educations and Culture, Odd Semester Data

**Tabel**  
**Table** 4.1.4

**Jumlah Sekolah, Guru, dan Murid Madrasah Ibtidaiyah (MI) di Bawah Kementerian Agama Menurut Kecamatan di Kabupaten Kediri, 2020/2021 dan 2021/2022**  
**Number of Schools, Teachers, and Pupils in Madrasah Ibtidaiyah (MI) Under The Ministry of Religious Affairs by Subdistrict in Kediri Regency, 2020/2021 and 2021/2022**

Kecamatan Subdistrict	Sekolah/Schools					
	Negeri/Public		Swasta/Private		Jumlah/Total	
	2020/2021	2021/2022	2020/2021	2021/2022	2020/2021	2021/2022
(1)	(2)	(3)	(4)	(5)	(6)	(7)
[010] Mojo	-	-	23	23	23	23
[020] Semen	-	-	4	4	4	4
[030] Ngadiluwih	-	-	6	6	6	6
[040] Kras	1	1	8	8	9	9
[050] Ringinrejo	-	-	15	15	15	15
[060] Kandat	-	-	9	9	9	9
[070] Wates	-	-	10	10	10	10
[080] Ngancar	-	-	4	4	4	4
[090] Plosoklaten	1	1	13	13	14	14
[100] Gurah	-	-	12	12	12	12
[110] Puncu	-	-	5	5	5	5
[120] Kepung	-	-	13	13	13	13
[130] Kandangan	-	-	12	12	12	12
[140] Pare	-	-	11	11	11	11
[141] Badas	-	-	20	20	20	20
[150] Kunjang	-	-	5	5	5	5
[160] Plemahan	-	-	7	7	7	7
[170] Purwoasri	-	-	16	16	16	16
[180] Papar	-	-	4	4	4	4
[190] Pagu	-	-	5	5	5	5
[191] Kayenkidul	-	-	5	5	5	5
[200] Gampengrejo	-	-	4	4	4	4
[201] Ngasem	1	1	7	7	8	8
[210] Banyakan	-	-	7	8	7	8
[220] Grogol	-	-	9	10	9	10
[230] Tarokan	-	-	8	8	8	8
<b>Kabupaten Kediri</b>	<b>3</b>	<b>3</b>	<b>242</b>	<b>244</b>	<b>245</b>	<b>247</b>

Lanjutan Tabel/Continued Table 4.1.4

Kecamatan Subdistrict	Guru /Teachers					
	Negeri/Public		Swasta/Private		Jumlah/Total	
	2020/2021	2021/2022	2020/2021	2021/2022	2020/2021	2021/2022
(1)	(8)	(9)	(10)	(11)	(12)	(13)
[010] Mojo	14	14	197	197	211	211
[020] Semen	1	1	29	29	30	30
[030] Ngadiluwih	11	11	78	78	89	89
[040] Kras	28	28	88	88	116	116
[050] Ringinrejo	3	3	158	158	161	161
[060] Kandat	3	3	108	108	111	111
[070] Wates	2	2	145	145	147	147
[080] Ngancar	2	2	65	65	67	67
[090] Plosoklaten	24	24	136	136	160	160
[100] Gurah	6	6	122	122	128	128
[110] Puncu	5	5	44	44	49	49
[120] Kepung	3	3	152	152	155	155
[130] Kandangan	2	2	107	107	109	109
[140] Pare	4	4	177	177	181	181
[141] Badas	14	14	228	228	242	242
[150] Kunjang	1	1	28	28	29	29
[160] Plemahan	8	8	55	55	63	63
[170] Purwoasri	8	8	149	149	157	157
[180] Papar	1	1	40	40	41	41
[190] Pagu	2	2	38	38	40	40
[191] Kayenkidul	6	6	51	51	57	57
[200] Gampengrejo	3	3	44	44	47	47
[201] Ngasem	27	27	72	72	99	99
[210] Banyakan	3	3	71	80	74	83
[220] Grogol	6	6	73	78	79	84
[230] Tarokan	4	4	80	80	84	84
<b>Kabupaten Kediri</b>	<b>191</b>	<b>191</b>	<b>2 535</b>	<b>2 549</b>	<b>2 726</b>	<b>2 740</b>

Lanjutan Tabel/*Continued Table* 4.1.4

Kecamatan Subdistrict	Murid/Pupils					
	Negeri/Public		Swasta/Private		Jumlah/Total	
	2020/2021	2021/2022	2020/2021	2021/2022	2020/2021	2021/2022
(1)	(14)	(15)	(16)	(17)	(18)	(19)
[010] Mojo	-	-	2 794	2 807	2 794	2 807
[020] Semen	-	-	415	417	415	417
[030] Ngadiluwih	-	-	1 291	1 311	1 291	1 311
[040] Kras	813	810	1 009	1 053	1 822	1 863
[050] Ringinrejo	-	-	2 605	2 558	2 605	2 558
[060] Kandat	-	-	2 267	2 357	2 267	2 357
[070] Wates	-	-	2 362	2 305	2 362	2 305
[080] Ngancar	-	-	1 165	1 029	1 165	1 029
[090] Plosoklaten	546	547	2 443	2 456	2 989	3 003
[100] Gurah	-	-	1 899	1 837	1 899	1 837
[110] Puncu	-	-	719	732	719	732
[120] Kepung	-	-	2 853	2 889	2 853	2 889
[130] Kandangan	-	-	1 495	1 471	1 495	1 471
[140] Pare	-	-	3 031	3 020	3 031	3 020
[141] Badas	-	-	3 858	3 875	3 858	3 875
[150] Kunjang	-	-	465	437	465	437
[160] Plemahan	-	-	1 056	1 016	1 056	1 016
[170] Purwoasri	-	-	2 147	2 262	2 147	2 262
[180] Papar	-	-	626	650	626	650
[190] Pagu	-	-	507	505	507	505
[191] Kayenkidul	-	-	946	1 152	946	1 152
[200] Gampengrejo	-	-	700	740	700	740
[201] Ngasem	893	922	741	793	1 634	1 715
[210] Banyakan	-	-	1 081	1 114	1 081	1 114
[220] Grogol	-	-	1 254	1 288	1 254	1 288
[230] Tarokan	-	-	1 432	1 492	1 432	1 492
<b>Kabupaten Kediri</b>	<b>2 252</b>	<b>2 279</b>	<b>41 161</b>	<b>41 566</b>	<b>43 413</b>	<b>43 845</b>

Catatan/Note: Kementerian Agama, EMIS, data semester ganjil/ Ministry of Religious Affairs, EMIS, odd semester  
 Sumber/Source: 2019/2020 - Kementerian Agama, EMIS, data semester ganjillaporan sampai dengan 15 Maret 2020/ Ministry of Religious Affairs, EMIS, odd semester report data up to March 15th, 2020  
 2020/2021 - Kementerian Agama, EMIS, data semester ganjil/ Ministry of Religious Affairs, EMIS, odd semester

**Tabel**  
**Table 4.1.5****Jumlah Sekolah, Guru, dan Murid Sekolah Menengah Pertama (SMP) di Bawah Kementerian Pendidikan dan Kebudayaan Menurut Kecamatan di Kabupaten Kediri, 2020/2021 dan 2021/2022****Number of Schools, Teachers, and Pupils in Junior High Schools Under The Ministry of Education and Culture by Subdistrict in Kediri Regency, 2020/2021 and 2021/2022**

Kecamatan Subdistrict	Sekolah/Schools					
	Negeri/Public		Swasta/Private		Jumlah/Total	
	2020/2021	2021/2022	2020/2021	2021/2022	2020/2021	2021/2022
(1)	(2)	(3)	(4)	(5)	(6)	(7)
[010] Mojo	2	2	1	3	3	5
[020] Semen	2	2	1	1	3	3
[030] Ngadiluwih	2	2	3	3	5	5
[040] Kras	3	3	3	3	6	6
[050] Ringinrejo	1	1	-	-	1	1
[060] Kandat	2	2	-	-	2	2
[070] Wates	3	3	2	2	5	5
[080] Ngancar	2	2	-	-	2	2
[090] Plosoklaten	3	3	2	5	5	8
[100] Gurah	2	2	5	5	7	7
[110] Puncu	2	2	1	2	3	4
[120] Kepung	2	2	7	9	9	11
[130] Kandangan	2	2	2	3	4	5
[140] Pare	4	4	7	7	11	11
[141] Badas	1	1	1	1	2	2
[150] Kunjang	2	2	1	1	3	3
[160] Plemahan	2	2	2	3	4	5
[170] Purwoasri	2	2	-	-	2	2
[180] Papar	2	2	-	1	2	3
[190] Pagu	1	1	1	1	2	2
[191] Kayenkidul	1	1	-	-	1	1
[200] Gampengrejo	1	1	-	-	1	1
[201] Ngasem	1	1	1	1	2	2
[210] Banyakan	2	2	-	-	2	2
[220] Grogol	3	3	5	5	8	8
[230] Tarokan	2	2	2	3	4	5
<b>Kabupaten Kediri</b>	<b>52</b>	<b>52</b>	<b>47</b>	<b>59</b>	<b>99</b>	<b>111</b>



Lanjutan Tabel/Continued Table 4.1.5

Kecamatan Subdistrict	Guru <sup>1</sup> /Teachers <sup>1</sup>					
	Negeri/Public		Swasta/Private		Jumlah/Total	
	2020/2021	2021/2022	2020/2021	2021/2022	2020/2021	2021/2022
(1)	(8)	(9)	(10)	(11)	(12)	(13)
[010] Mojo	84	101	38	53	122	154
[020] Semen	70	80	13	19	83	99
[030] Ngadiluwih	103	92	29	28	132	120
[040] Kras	102	103	18	21	120	124
[050] Ringinrejo	39	36	-	-	39	36
[060] Kandat	65	62	-	-	65	62
[070] Wates	111	122	22	19	133	141
[080] Ngancar	59	73	-	-	59	73
[090] Plosoklaten	96	93	24	37	120	130
[100] Gurah	78	78	39	33	117	111
[110] Puncu	56	66	8	22	64	88
[120] Kepung	83	106	59	60	142	166
[130] Kandangan	63	77	18	28	81	105
[140] Pare	180	173	104	94	284	267
[141] Badas	26	27	9	9	35	36
[150] Kunjang	75	75	16	14	91	89
[160] Plemahan	75	73	17	20	92	93
[170] Purwoasri	72	68	-	-	72	68
[180] Papar	87	91	-	11	87	102
[190] Pagu	56	49	6	6	62	55
[191] Kayenkidul	24	19	-	-	24	19
[200] Gampengrejo	51	46	-	-	51	46
[201] Ngasem	60	56	8	7	68	63
[210] Banyakan	44	45	-	-	44	45
[220] Grogol	137	120	37	35	174	155
[230] Tarokan	71	81	22	23	93	104
<b>Kabupaten Kediri</b>	<b>1 967</b>	<b>2 012</b>	<b>487</b>	<b>539</b>	<b>2 454</b>	<b>2 551</b>

Lanjutan Tabel/Continued Table 4.1.5

Kecamatan Subdistrict	Murid/Pupils					
	Negeri/Public		Swasta/Private		Jumlah/Total	
	2020/2021	2021/2022	2020/2021	2021/2022	2020/2021	2021/2022
(1)	(14)	(15)	(16)	(17)	(18)	(19)
[010] Mojo	1 935	2 120	990	1 413	2 925	3 533
[020] Semen	1 519	1 563	408	470	1 927	2 033
[030] Ngadiluwih	2 107	2 094	232	289	2 339	2 383
[040] Kras	2 138	2 133	112	111	2 250	2 244
[050] Ringinrejo	700	721	-	-	700	721
[060] Kandat	1 426	1 462	-	-	1 426	1 462
[070] Wates	2 679	2 685	129	91	2 808	2 776
[080] Ngancar	1 311	1 471	-	-	1 311	1 471
[090] Plosoklaten	2 162	2 228	374	399	2 536	2 627
[100] Gurah	1 969	1 984	352	299	2 321	2 283
[110] Puncu	1 210	1 292	26	45	1 236	1 337
[120] Kepung	1 947	2 014	487	638	2 434	2 652
[130] Kandangan	1 253	1 320	103	155	1 356	1 475
[140] Pare	3 853	3 844	1 072	1 044	4 925	4 888
[141] Badas	549	556	131	120	680	676
[150] Kunjang	1 745	1 765	165	145	1 910	1 910
[160] Plemahan	1 651	1 675	146	99	1 797	1 774
[170] Purwoasri	1 503	1 568	-	-	1 503	1 568
[180] Papar	1 767	1 772	-	119	1 767	1 891
[190] Pagu	1 093	1 124	63	86	1 156	1 210
[191] Kayenkidul	579	600	-	-	579	600
[200] Gampengrejo	1 011	1 062	-	-	1 011	1 062
[201] Ngasem	1 122	1 128	64	61	1 186	1 189
[210] Banyakan	749	757	-	-	749	757
[220] Grogol	2 279	2 305	263	248	2 542	2 553
[230] Tarokan	1 361	1 473	304	309	1 665	1 782
<b>Kabupaten Kediri</b>	<b>41 618</b>	<b>42 716</b>	<b>5 421</b>	<b>6 141</b>	<b>47 039</b>	<b>48 857</b>

Catatan/Note: <sup>1</sup> Jumlah guru termasuk kepala sekolah dan guru/The total of teachers including headmaster and teacher

Sumber/Sources: Kementerian Pendidikan dan Kebudayaan, Data Semester Ganjil/Ministry of Educations and Culture, Odd Semester Data

**Tabel**  
**Table** 4.1.6

**Jumlah Sekolah, Guru, dan Murid Madrasah Tsanawiyah (MTs) di Bawah Kementerian Agama Menurut Kecamatan di Kabupaten Kediri, 2020/2021 dan 2021/2022**  
**Number of Schools, Teachers, and Pupils in Madrasah Tsanawiyah (MTs) Under The Ministry of Religious Affairs by Subdistrict in Kediri Regency, 2020/2021 and 2021/2022**

Kecamatan Subdistrict	Sekolah/Schools					
	Negeri/Public		Swasta/Private		Jumlah/Total	
	2020/2021	2021/2022	2020/2021	2021/2022	2020/2021	2021/2022
(1)	(2)	(3)	(4)	(5)	(6)	(7)
[010] Mojo	-	-	7	7	7	7
[020] Semen	-	-	2	4	2	4
[030] Ngadiluwih	-	-	4	4	4	4
[040] Kras	1	1	3	3	4	4
[050] Ringinrejo	1	1	1	1	2	2
[060] Kandat	-	-	4	4	4	4
[070] Wates	-	-	5	5	5	5
[080] Ngancar	-	-	2	2	2	2
[090] Plosoklaten	-	-	2	2	2	2
[100] Gurah	-	-	5	5	5	5
[110] Puncu	1	1	-	-	1	1
[120] Kepung	1	1	10	10	11	11
[130] Kandangan	-	-	3	3	3	3
[140] Pare	1	1	8	8	9	9
[141] Badas	-	-	12	12	12	12
[150] Kunjang	-	-	3	3	3	3
[160] Plemahan	-	-	4	4	4	4
[170] Purwoasri	1	1	4	4	5	5
[180] Papar	-	-	2	2	2	2
[190] Pagu	1	1	2	2	3	3
[191] Kayenkidul	-	-	5	5	5	5
[200] Gampengrejo	-	-	-	-	-	-
[201] Ngasem	1	1	3	3	4	4
[210] Banyakan	-	-	4	5	4	5
[220] Grogol	-	-	-	-	-	-
[230] Tarokan	1	1	-	-	1	1
<b>Kabupaten Kediri</b>	<b>9</b>	<b>9</b>	<b>95</b>	<b>98</b>	<b>104</b>	<b>107</b>

Lanjutan Tabel/Continued Table 4.1.6

Kecamatan Subdistrict	Guru /Teachers					
	Negeri/Public		Swasta/Private		Jumlah/Total	
	2020/2021	2021/2022	2020/2021	2021/2022	2020/2021	2021/2022
(1)	(8)	(9)	(10)	(11)	(12)	(13)
[010] Mojo	-	-	132	132	132	132
[020] Semen	-	-	20	30	20	30
[030] Ngadiluwih	1	1	79	79	80	80
[040] Kras	49	49	52	52	101	101
[050] Ringinrejo	42	42	32	32	74	74
[060] Kandat	-	-	62	62	62	62
[070] Wates	-	-	80	80	80	80
[080] Ngancar	-	-	21	21	21	21
[090] Plosklaten	-	-	36	36	36	36
[100] Gurah	-	-	59	59	59	59
[110] Puncu	38	38	14	14	52	52
[120] Kepung	39	39	133	133	172	172
[130] Kandangan	-	-	31	31	31	31
[140] Pare	43	43	130	130	173	173
[141] Badas	-	-	120	120	120	120
[150] Kunjang	1	1	38	38	39	39
[160] Plemahan	-	-	40	40	40	40
[170] Purwoasri	34	34	103	103	137	137
[180] Papar	1	1	36	36	37	37
[190] Pagu	38	38	63	63	101	101
[191] Kayenkidul	-	-	47	47	47	47
[200] Gampengrejo	-	-	10	-	10	-
[201] Ngasem	16	16	36	36	52	52
[210] Banyakan	-	-	43	48	43	48
[220] Grogol	-	-	-	-	-	-
[230] Tarokan	40	40	16	16	56	56
<b>Kabupaten Kediri</b>	<b>342</b>	<b>342</b>	<b>1 433</b>	<b>1 438</b>	<b>1 775</b>	<b>1 780</b>

Lanjutan Tabel/Continued Table 4.1.6

Kecamatan Subdistrict	Murid/Pupils					
	Negeri/Public		Swasta/Private		Jumlah/Total	
	2020/2021	2021/2022	2020/2021	2021/2022	2020/2021	2021/2022
(1)	(14)	(15)	(16)	(17)	(18)	(19)
[010] Mojo	-	-	2 511	2 425	2 511	2 425
[020] Semen	-	-	206	185	206	185
[030] Ngadiluwih	-	-	694	678	694	678
[040] Kras	1 084	1 110	133	117	1 217	1 227
[050] Ringinrejo	1 201	1 229	177	157	1 378	1 386
[060] Kandat	-	-	500	445	500	445
[070] Wates	-	-	825	696	825	696
[080] Ngancar	-	-	191	151	191	151
[090] Plosklatan	-	-	413	408	413	408
[100] Gurah	-	-	882	875	882	875
[110] Puncu	1 085	1 082	-	-	1 085	1 082
[120] Kepung	1 083	1 044	1 696	1 770	2 779	2 814
[130] Kandangan	-	-	275	267	275	267
[140] Pare	1 050	1 082	1 681	1 683	2 731	2 765
[141] Badas	-	-	1 285	1 316	1 285	1 316
[150] Kunjang	-	-	294	242	294	242
[160] Plemahan	-	-	552	481	552	481
[170] Purwoasri	933	935	1 278	1 379	2 211	2 314
[180] Papar	-	-	297	335	297	335
[190] Pagu	1 103	1 085	479	544	1 582	1 629
[191] Kayenkidul	-	-	397	413	397	413
[200] Gampengrejo	-	-	-	-	-	-
[201] Ngasem	644	815	512	462	1 156	1 277
[210] Banyakan	-	-	337	359	337	359
[220] Grogol	-	-	-	-	-	-
[230] Tarokan	1 017	974	-	-	1 017	974
<b>Kabupaten Kediri</b>	<b>9 200</b>	<b>9 356</b>	<b>15 615</b>	<b>15 388</b>	<b>24 815</b>	<b>24 744</b>

Catatan/Note: Kementerian Agama, EMIS, data semester ganjil/ Ministry of Religious Affairs, EMIS, odd semester  
 Sumber/Source: 2019/2020 - Kementerian Agama, EMIS, data semester ganjil/laporan sampai dengan 15 Maret 2020/ Ministry of Religious Affairs, EMIS, odd semester report data up to March 15th, 2020  
 2020/2021 - Kementerian Agama, EMIS, data semester ganjil/ Ministry of Religious Affairs, EMIS, odd semester

**Tabel**  
**Table** 4.1.7

**Jumlah Sekolah, Guru, dan Murid Sekolah Menengah Atas (SMA) di Bawah Kementerian Pendidikan dan Kebudayaan Menurut Kecamatan di Kabupaten Kediri, 2020/2021 dan 2021/2022**  
**Number of Schools, Teachers, and Pupils in Senior High Schools Under The Ministry of Education and Culture by Subdistrict in Kediri Regency, 2020/2021 and 2021/2022**

Kecamatan Subdistrict	Sekolah/Schools					
	Negeri/Public		Swasta/Private		Jumlah/Total	
	2020/2021	2021/2022	2020/2021	2021/2022	2020/2021	2021/2022
(1)	(2)	(3)	(4)	(5)	(6)	(7)
[010] Mojo	1	1	1	1	2	2
[020] Semen	-	-	1	1	1	1
[030] Ngadiluwih	1	1	-	-	1	1
[040] Kras	-	-	1	1	1	1
[050] Ringinrejo	-	-	-	-	-	-
[060] Kandat	1	1	-	-	1	1
[070] Wates	1	1	1	1	2	2
[080] Ngancar	-	-	-	-	-	-
[090] Plosoklaten	1	1	-	-	1	1
[100] Gurah	1	1	1	1	2	2
[110] Puncu	1	1	1	-	2	2
[120] Kepung	-	-	2	3	2	2
[130] Kandangan	1	1	-	-	1	1
[140] Pare	2	2	2	2	4	4
[141] Badas	-	-	1	1	1	1
[150] Kunjang	-	-	-	-	-	-
[160] Plemahan	1	1	1	1	2	2
[170] Purwoasri	1	1	-	-	1	1
[180] Papar	1	1	-	-	1	1
[190] Pagu	-	-	-	-	-	-
[191] Kayenkidul	-	-	-	-	-	-
[200] Gampengrejo	-	-	-	-	-	-
[201] Ngasem	-	-	-	-	-	-
[210] Banyakan	-	-	-	-	-	-
[220] Grogol	1	1	-	-	1	1
[230] Tarokan	-	-	1	1	1	1
<b>Kabupaten Kediri</b>	<b>14</b>	<b>14</b>	<b>13</b>	<b>13</b>	<b>27</b>	<b>27</b>

Lanjutan Tabel/Continued Table 4.1.7

Kecamatan Subdistrict	Guru <sup>1</sup> /Teachers <sup>1</sup>					
	Negeri/Public		Swasta/Private		Jumlah/Total	
	2020/2021	2021/2022	2020/2021	2021/2022	2020/2021	2021/2022
(1)	(8)	(9)	(10)	(11)	(12)	(13)
[010] Mojo	46	52	42	38	88	90
[020] Semen	-	-	9	11	9	11
[030] Ngadiluwih	35	37	-	-	35	37
[040] Kras	-	-	2	2	2	2
[050] Ringinrejo	-	-	-	-	-	-
[060] Kandat	57	50	-	-	57	50
[070] Wates	50	50	8	8	58	58
[080] Ngancar	-	-	-	-	-	-
[090] Plosoklaten	44	53	-	-	44	53
[100] Gurah	44	45	10	7	54	52
[110] Puncu	37	44	5	-	42	44
[120] Kepung	-	-	23	19	23	19
[130] Kandangan	55	53	-	-	55	53
[140] Pare	105	112	39	32	144	144
[141] Badas	-	-	16	7	16	7
[150] Kunjang	-	-	-	-	-	-
[160] Plemahan	43	53	11	12	54	65
[170] Purwoasri	39	43	-	-	39	43
[180] Papar	50	56	-	-	50	56
[190] Pagu	-	-	-	-	-	-
[191] Kayenkidul	-	-	-	-	-	-
[200] Gampengrejo	-	-	-	-	-	-
[201] Ngasem	-	-	-	-	-	-
[210] Banyakan	-	-	-	-	-	-
[220] Grogol	55	51	-	-	55	51
[230] Tarokan	-	-	10	7	10	7
<b>Kabupaten Kediri</b>	<b>660</b>	<b>699</b>	<b>175</b>	<b>143</b>	<b>835</b>	<b>842</b>

Lanjutan Tabel/Continued Table 4.1.7

Kecamatan Subdistrict	Murid/Pupils					
	Negeri/Public		Swasta/Private		Jumlah/Total	
	2020/2021	2021/2022	2020/2021	2021/2022	2020/2021	2021/2022
(1)	(14)	(15)	(16)	(17)	(18)	(19)
[010] Mojo	1 005	1 000	752	722	1 757	1 722
[020] Semen	-	-	215	288	215	288
[030] Ngadiluwih	860	963	-	-	860	963
[040] Kras	-	-	15	7	15	7
[050] Ringinrejo	-	-	-	-	-	-
[060] Kandat	1 039	1 019	-	-	1 039	1 019
[070] Wates	1 107	1 146	82	82	1 189	1 228
[080] Ngancar	-	-	-	-	-	-
[090] Plosoklaten	949	984	-	-	949	984
[100] Gurah	910	969	52	51	962	1 020
[110] Puncu	789	863	44	-	833	863
[120] Kepung	-	-	215	194	215	194
[130] Kandangan	956	968	-	-	956	968
[140] Pare	2 128	2 232	281	257	2 409	2 489
[141] Badas	-	-	31	39	31	39
[150] Kunjang	-	-	-	-	-	-
[160] Plemahan	995	1 102	65	59	1 060	1 161
[170] Purwoasri	886	916	-	-	886	916
[180] Papar	989	1 013	-	-	989	1 013
[190] Pagu	-	-	-	-	-	-
[191] Kayenkidul	-	-	-	-	-	-
[200] Gampengrejo	-	-	-	-	-	-
[201] Ngasem	-	-	-	-	-	-
[210] Banyakan	-	-	-	-	-	-
[220] Grogol	1 119	1 164	-	-	1 119	1 164
[230] Tarokan	-	-	128	156	128	156
<b>Kabupaten Kediri</b>	<b>13 732</b>	<b>14 339</b>	<b>1 880</b>	<b>1 855</b>	<b>15 612</b>	<b>16 194</b>

Catatan/Note: <sup>1</sup> Jumlah guru termasuk kepala sekolah dan guru/The total of teachers including headmaster and teacher

Sumber/Source: Kementerian Pendidikan dan Kebudayaan, Data Semester Ganjil/Ministry of Educations and Culture, Odd Semester Data



**Tabel**  
**Table** 4.1.8

**Jumlah Sekolah, Guru, dan Murid Sekolah Menengah Kejuruan (SMK) di Bawah Kementerian Pendidikan dan Kebudayaan Menurut Kecamatan di Kabupaten Kediri, 2020/2021 dan 2021/2022**  
**Number of Schools, Teachers, and Pupils in Vocational High Schools Under The Ministry of Education and Culture by Subdistrict in Kediri Regency, 2020/2021 and 2021/2022**

Kecamatan Subdistrict	Sekolah/Schools					
	Negeri/Public		Swasta/Private		Jumlah/Total	
	2020/2021	2021/2022	2020/2021	2021/2022	2020/2021	2021/2022
(1)	(2)	(3)	(4)	(5)	(6)	(7)
[010] Mojo	-	-	1	2	1	2
[020] Semen	1	1	-	-	2	1
[030] Ngadiluwih	-	-	2	2	2	2
[040] Kras	1	1	3	3	4	4
[050] Ringinrejo	-	-	-	-	-	-
[060] Kandat	-	-	1	1	1	1
[070] Wates	-	-	2	2	2	2
[080] Ngancar	-	-	1	1	1	1
[090] Plosoklaten	1	1	2	2	3	3
[100] Gurah	-	-	2	2	2	2
[110] Puncu	-	-	-	-	-	-
[120] Kepung	-	-	4	4	4	4
[130] Kandangan	-	-	1	1	1	1
[140] Pare	-	-	11	11	11	11
[141] Badas	-	-	3	2	3	2
[150] Kunjang	-	-	2	2	2	2
[160] Plemahan	-	-	1	2	1	2
[170] Purwoasri	1	1	-	-	1	1
[180] Papar	-	-	3	3	2	3
[190] Pagu	-	-	1	1	1	1
[191] Kayenkidul	-	-	-	-	-	-
[200] Gampengrejo	-	-	-	-	-	-
[201] Ngasem	1	1	1	1	2	2
[210] Banyakan	-	-	-	-	-	-
[220] Grogol	1	1	2	2	3	3
[230] Tarokan	-	-	2	2	2	2
<b>Kabupaten Kediri</b>	<b>6</b>	<b>6</b>	<b>45</b>	<b>46</b>	<b>51</b>	<b>52</b>

Lanjutan Tabel/Continued Table 4.1.8

Kecamatan Subdistrict	Guru <sup>1</sup> /Teachers <sup>1</sup>					
	Negeri/Public		Swasta/Private		Jumlah/Total	
	2020/2021	2021/2022	2020/2021	2021/2022	2020/2021	2021/2022
(1)	(8)	(9)	(10)	(11)	(12)	(13)
[010] Mojo	-	-	39	45	39	45
[020] Semen	37	38	-	-	41	38
[030] Ngadiluwih	-	-	20	20	20	20
[040] Kras	45	52	62	66	107	118
[050] Ringinrejo	-	-	-	-	-	-
[060] Kandat	-	-	10	8	10	8
[070] Wates	-	-	74	74	74	74
[080] Ngancar	-	-	10	12	10	12
[090] Plosoklaten	64	72	21	20	85	92
[100] Gurah	-	-	46	51	46	51
[110] Puncu	-	-	-	-	-	-
[120] Kepung	-	-	70	62	70	62
[130] Kandangan	-	-	28	29	28	29
[140] Pare	-	-	308	309	308	309
[141] Badas	-	-	54	24	54	24
[150] Kunjang	-	-	27	30	27	30
[160] Plemahan	-	-	24	27	24	27
[170] Purwoasri	38	46	-	-	38	46
[180] Papar	-	-	60	65	56	65
[190] Pagu	-	-	8	9	8	9
[191] Kayenkidul	-	-	-	-	-	-
[200] Gampengrejo	-	-	-	-	-	-
[201] Ngasem	75	84	35	44	110	128
[210] Banyakan	-	-	-	-	-	-
[220] Grogol	58	62	21	23	79	85
[230] Tarokan	-	-	49	45	49	45
<b>Kabupaten Kediri</b>	<b>317</b>	<b>354</b>	<b>966</b>	<b>963</b>	<b>1 283</b>	<b>1 317</b>

Lanjutan Tabel/*Continued Table 4.1.8*

Kecamatan Subdistrict	Murid/Pupils					
	Negeri/Public		Swasta/Private		Jumlah/Total	
	2020/2021	2021/2022	2020/2021	2021/2022	2020/2021	2021/2022
(1)	(14)	(15)	(16)	(17)	(18)	(19)
[010] Mojo	-	-	684	763	684	763
[020] Semen	833	967	-	-	879	967
[030] Ngadiluwih	-	-	199	170	199	170
[040] Kras	1 057	1 050	1 109	1 219	2 166	2 269
[050] Ringinrejo	-	-	-	-	-	-
[060] Kandat	-	-	29	32	29	32
[070] Wates	-	-	2 021	2 223	2 021	2 223
[080] Ngancar	-	-	64	55	64	55
[090] Plosoklaten	1 489	2 071	194	201	1 683	2 272
[100] Gurah	-	-	1 000	971	1 000	971
[110] Puncu	-	-	-	-	-	-
[120] Kepung	-	-	824	732	824	732
[130] Kandangan	-	-	614	667	614	667
[140] Pare	-	-	6 229	6 067	6 229	6 067
[141] Badas	-	-	185	142	185	142
[150] Kunjang	-	-	590	751	590	751
[160] Plemahan	-	-	328	451	328	451
[170] Purwoasri	838	847	-	-	838	847
[180] Papar	-	-	1 023	966	977	966
[190] Pagu	-	-	46	69	46	69
[191] Kayenkidul	-	-	-	-	-	-
[200] Gampengrejo	-	-	-	-	-	-
[201] Ngasem	1 796	1 907	1 085	1 462	2 881	3 369
[210] Banyakan	-	-	-	-	-	-
[220] Grogol	852	932	323	301	1 175	1 233
[230] Tarokan	-	-	560	640	560	640
<b>Kabupaten Kediri</b>	<b>6 865</b>	<b>7 774</b>	<b>17 107</b>	<b>17 882</b>	<b>23 972</b>	<b>25 656</b>

Catatan/Note: <sup>1</sup> Jumlah guru termasuk kepala sekolah dan guru/*The total of teachers including headmaster and teacher*

Sumber/Source: Kementerian Pendidikan dan Kebudayaan, Data Semester Ganjil/*Ministry of Educations and Culture, Odd Semester Data*

**Tabel**  
**Table** 4.1.9

**Jumlah Sekolah, Guru, dan Murid Madrasah Aliyah (MA)  
di Bawah Kementerian Agama Menurut Kecamatan di  
Kabupaten Kediri, 2020/2021 dan 2021/2022**  
*Number of Schools, Teachers, and Pupils in Madrasah Aliyah  
(MA) Under the Ministry of Religious Affairs by Subdistrict in  
Kediri Regency, 2020/2021 and 2021/2022*

Kecamatan Subdistrict	Sekolah/Schools					
	Negeri/Public		Swasta/Private		Jumlah/Total	
	2020/2021	2021/2022	2020/2021	2021/2022	2020/2021	2021/2022
(1)	(2)	(3)	(4)	(5)	(6)	(7)
[010] Mojo	-	-	3	3	3	3
[020] Semen	-	-	-	-	-	-
[030] Ngadiluwih	-	-	4	4	4	4
[040] Kras	-	-	1	1	1	1
[050] Ringinrejo	-	-	1	1	1	1
[060] Kandat	1	1	2	2	3	3
[070] Wates	-	-	3	3	3	3
[080] Ngancar	-	-	-	-	-	-
[090] Plosoklaten	-	-	2	2	2	2
[100] Gurah	-	-	5	5	5	5
[110] Puncu	-	-	-	-	-	-
[120] Kepung	-	-	3	3	3	3
[130] Kandangan	1	1	-	-	1	1
[140] Pare	-	-	7	7	7	7
[141] Badas	1	1	2	2	3	3
[150] Kunjang	-	-	1	1	1	1
[160] Plemahan	-	-	2	2	2	2
[170] Purwoasri	1	1	1	1	2	2
[180] Papar	-	-	1	1	1	1
[190] Pagu	-	-	1	1	1	1
[191] Kayenkidul	-	-	1	1	1	1
[200] Gampengrejo	-	-	-	-	-	-
[201] Ngasem	-	-	1	1	1	1
[210] Banyakan	-	-	-	-	-	-
[220] Grogol	-	-	-	-	-	-
[230] Tarokan	1	1	-	-	1	1
<b>Kabupaten Kediri</b>	<b>5</b>	<b>5</b>	<b>41</b>	<b>41</b>	<b>46</b>	<b>46</b>

Lanjutan Tabel/*Continued Table* 4.1.9

Kecamatan Subdistrict	Guru /Teachers					
	Negeri/Public		Swasta/Private		Jumlah/Total	
	2020/2021	2021/2022	2020/2021	2021/2022	2020/2021	2021/2022
(1)	(8)	(9)	(10)	(11)	(12)	(13)
[010] Mojo	-	-	72	72	72	72
[020] Semen	-	-	-	-	-	-
[030] Ngadiluwih	-	-	55	55	55	55
[040] Kras	-	-	8	8	8	8
[050] Ringinrejo	-	-	18	18	18	18
[060] Kandat	19	19	40	40	59	59
[070] Wates	-	-	22	22	22	22
[080] Ngancar	-	-	-	-	-	-
[090] Plosoklaten	-	-	22	22	22	22
[100] Gurah	-	-	39	39	39	39
[110] Puncu	-	-	-	-	-	-
[120] Kepung	-	-	48	48	48	48
[130] Kandangan	32	32	13	13	45	45
[140] Pare	-	-	103	103	103	103
[141] Badas	28	28	39	39	67	67
[150] Kunjang	-	-	8	8	8	8
[160] Plemahan	-	-	8	8	8	8
[170] Purwoasri	39	39	81	81	120	120
[180] Papar	-	-	12	12	12	12
[190] Pagu	-	-	14	14	14	14
[191] Kayenkidul	-	-	4	4	4	4
[200] Gampengrejo	-	-	-	-	-	-
[201] Ngasem	-	-	14	14	14	14
[210] Banyakan	-	-	-	-	-	-
[220] Grogol	-	-	-	-	-	-
[230] Tarokan	23	23	11	11	34	34
<b>Kabupaten Kediri</b>	<b>141</b>	<b>141</b>	<b>631</b>	<b>631</b>	<b>772</b>	<b>772</b>

Lanjutan Tabel/*Continued Table 4.1.9*

Kecamatan Subdistrict	Murid/Pupils					
	Negeri/Public		Swasta/Private		Jumlah/Total	
	2020/2021	2021/2022	2020/2021	2021/2022	2020/2021	2021/2022
(1)	(14)	(15)	(16)	(17)	(18)	(19)
[010] Mojo	-	-	1 395	1 395	1 395	1 395
[020] Semen	-	-	-	-	-	-
[030] Ngadiluwih	-	-	280	280	280	280
[040] Kras	-	-	56	56	56	56
[050] Ringinrejo	-	-	141	141	141	141
[060] Kandat	724	724	229	229	953	953
[070] Wates	-	-	215	215	215	215
[080] Ngancar	-	-	-	-	-	-
[090] Plosoklaten	-	-	135	135	135	135
[100] Gurah	-	-	379	379	379	379
[110] Puncu	-	-	-	-	-	-
[120] Kepung	-	-	1 035	1 035	1 035	1 035
[130] Kandangan	1 236	1 236	-	-	1 236	1 236
[140] Pare	-	-	1 191	1 191	1 191	1 191
[141] Badas	1 159	1 159	176	176	1 335	1 335
[150] Kunjang	-	-	71	71	71	71
[160] Plemahan	-	-	50	50	50	50
[170] Purwoasri	1 069	1 069	886	886	1 955	1 955
[180] Papar	-	-	71	71	71	71
[190] Pagu	-	-	257	257	257	257
[191] Kayenkidul	-	-	30	30	30	30
[200] Gampengrejo	-	-	-	-	-	-
[201] Ngasem	-	-	179	179	179	179
[210] Banyakan	-	-	-	-	-	-
[220] Grogol	-	-	-	-	-	-
[230] Tarokan	871	871	-	-	871	871
<b>Kabupaten Kediri</b>	<b>5 059</b>	<b>5 059</b>	<b>6 776</b>	<b>6 776</b>	<b>11 835</b>	<b>11 835</b>

Catatan/Note: Kementerian Agama, EMIS, data semester ganjil/ Ministry of Religious Affairs, EMIS, odd semester  
 Sumber/Source: 2019/2020 - Kementerian Agama, EMIS, data semester ganjil/laporan sampai dengan 15 Maret 2020/ Ministry of Religious Affairs, EMIS, odd semester report data up to March 15th, 2020  
 2020/2021 - Kementerian Agama, EMIS, data semester ganjil/ Ministry of Religious Affairs, EMIS, odd semester

**Tabel**  
**Table** 4.1.10**Jumlah Desa<sup>1</sup>/Kelurahan di Kabupaten Kediri yang Memiliki Fasilitas Sekolah Menurut Kecamatan dan Tingkat Pendidikan, 2019-2021**  
**Number of Villages<sup>1</sup> in Kediri Regency Having Educational Facilities by Subdistrict and Educational Level, 2019-2021**

Kecamatan Subdistrict	SD Primary School		
	2019	2020	2021
(1)	(2)	(3)	(4)
[010] Mojo	20	20	20
[020] Semen	12	12	12
[030] Ngadiluwih	16	16	16
[040] Kras	16	16	16
[050] Ringinrejo	11	11	11
[060] Kandat	12	12	12
[070] Wates	18	18	18
[080] Ngancar	10	10	10
[090] Plosoklaten	14	14	14
[100] Gurah	21	21	21
[110] Puncu	8	8	8
[120] Kepung	10	10	10
[130] Kandangan	12	12	12
[140] Pare	10	10	10
[141] Badas	8	8	7
[150] Kunjang	12	12	12
[160] Plemahan	17	17	17
[170] Purwoasri	23	23	23
[180] Papar	17	17	17
[190] Pagu	13	13	13
[191] Kayenkidul	12	12	12
[200] Gampengrejo	11	11	11
[201] Ngasem	12	12	12
[210] Banyakan	9	9	9
[220] Grogol	9	9	9
[230] Tarokan	10	10	10
<b>Kabupaten Kediri</b>	<b>343</b>	<b>343</b>	<b>342</b>

Lanjutan Tabel/*Continued Table* 4.1.10

Kecamatan Subdistrict	SMP Junior High School		
	2019	2020	2021
(1)	(5)	(6)	(7)
[010] Mojo	7	7	7
[020] Semen	5	5	6
[030] Ngadiluwih	8	8	8
[040] Kras	8	8	8
[050] Ringinrejo	3	3	3
[060] Kandat	5	5	5
[070] Wates	8	8	7
[080] Ngancar	2	2	2
[090] Plosoklaten	5	6	8
[100] Gurah	9	8	9
[110] Puncu	4	4	4
[120] Kepung	8	8	8
[130] Kandangan	5	6	6
[140] Pare	8	8	8
[141] Badas	7	7	7
[150] Kunjang	5	5	5
[160] Plemahan	7	7	7
[170] Purwoasri	5	5	5
[180] Papar	3	3	3
[190] Pagu	3	3	3
[191] Kayenkidul	5	5	5
[200] Gampengrejo	1	1	1
[201] Ngasem	5	5	6
[210] Banyakan	4	4	4
[220] Grogol	5	4	4
[230] Tarokan	4	3	4
<b>Kabupaten Kediri</b>	<b>139</b>	<b>138</b>	<b>143</b>



Lanjutan Tabel/*Continued Table* 4.1.10

Kecamatan Subdistrict	SMA Senior High School		
	2019	2020	2021
(1)	(8)	(9)	(10)
[010] Mojo	5	5	5
[020] Semen	1	1	1
[030] Ngadiluwih	5	5	5
[040] Kras	1	1	2
[050] Ringinrejo	1	1	1
[060] Kandat	3	4	4
[070] Wates	5	5	4
[080] Ngancar	–	–	–
[090] Plosoklaten	3	3	3
[100] Gurah	3	3	3
[110] Puncu	1	1	1
[120] Kepung	4	4	5
[130] Kandangan	2	2	2
[140] Pare	7	7	7
[141] Badas	3	3	3
[150] Kunjang	1	1	2
[160] Plemahan	4	4	5
[170] Purwoasri	2	2	2
[180] Papar	1	2	2
[190] Pagu	1	1	1
[191] Kayenkidul	1	1	1
[200] Gampengrejo	–	–	–
[201] Ngasem	2	1	2
[210] Banyakan	–	–	–
[220] Grogol	2	1	2
[230] Tarokan	2	1	1
<b>Kabupaten Kediri</b>	<b>60</b>	<b>59</b>	<b>64</b>

Lanjutan Tabel/*Continued Table* 4.1.10

Kecamatan <i>Subdistrict</i>	SMK <i>Vocational School</i>		
	2019	2020	2021
(1)	(11)	(12)	(13)
[010] Mojo	1	1	2
[020] Semen	1	1	1
[030] Ngadiluwih	2	2	2
[040] Kras	3	3	3
[050] Ringinrejo	–	–	–
[060] Kandat	1	1	1
[070] Wates	2	2	2
[080] Ngancar	1	1	1
[090] Plosklaten	3	3	3
[100] Gurah	2	2	2
[110] Puncu	–	–	–
[120] Kepung	2	2	2
[130] Kandangan	1	1	1
[140] Pare	6	6	6
[141] Badas	3	2	2
[150] Kunjang	2	2	2
[160] Plemahan	1	2	2
[170] Purwoasri	1	1	1
[180] Papar	2	2	2
[190] Pagu	1	1	1
[191] Kayenkidul	–	–	–
[200] Gampengrejo	–	–	–
[201] Ngasem	2	2	2
[210] Banyakan	–	–	–
[220] Grogol	2	3	3
[230] Tarokan	1	1	1
<b>Kabupaten Kediri</b>	<b>40</b>	<b>41</b>	<b>42</b>

Lanjutan Tabel/*Continued Table* 4.1.10

Kecamatan <i>Subdistrict</i>	Perguruan Tinggi <i>University</i>		
	2019	2020	2021
(1)	(14)	(15)	(16)
[010] Mojo	–	–	–
[020] Semen	–	–	–
[030] Ngadiluwih	–	–	–
[040] Kras	–	–	–
[050] Ringinrejo	–	–	–
[060] Kandat	–	–	–
[070] Wates	–	–	–
[080] Ngancar	–	–	–
[090] Plosoklaten	–	–	–
[100] Gurah	–	–	–
[110] Puncu	–	–	–
[120] Kepung	1	1	1
[130] Kandangan	–	–	–
[140] Pare	4	4	4
[141] Badas	–	–	–
[150] Kunjang	–	–	–
[160] Plemah	–	–	–
[170] Purwoasri	1	1	1
[180] Papar	–	–	–
[190] Pagu	–	–	–
[191] Kayenkidul	–	–	–
[200] Gampengrejo	–	–	–
[201] Ngasem	1	1	1
[210] Banyakan	1	–	1
[220] Grogol	–	–	–
[230] Tarokan	–	–	–
<b>Kabupaten Kediri</b>	<b>8</b>	<b>7</b>	<b>8</b>

Catatan/*Note*: <sup>1</sup> Desa pada tabel ini termasuk Unit Permukiman Transmigrasi (UPT) yang masih dibina oleh kementerian terkait dan nagari di Provinsi Sumatera Barat/*Villages in this table include Transmigration Settlement Unit which is still fostered by the relevant ministries and the nagari in the Province of Sumatera Barat*

Sumber/*Source*: BPS, Pendataan Potensi Desa (Podes)/ *BPS–Statistics Indonesia, Village Potential Data Collection*

**Tabel**  
**Table** 4.1.11

**Angka Partisipasi Murni (APM) dan Angka Partisipasi Kasar (APK) Menurut Jenjang Pendidikan di Kabupaten Kediri (persen), 2019-2021**  
**Net Participation Rates and Gross Participation Rates by Educational Level in Kediri Regency (percent), 2019-2021**

Jenjang Pendidikan <i>Educational Level</i>	Angka Partisipasi Murni (APM) <i>Net Participation Rates</i>			Angka Partisipasi Kasar (APK) <i>Gross Participation Rates</i>		
	2019	2020	2021	2019	2020	2021
(1)	(2)	(3)	(4)	(5)	(6)	(7)
SD/MI <i>Elementary School</i>	98,21	99,03	98,77	103,50	101,75	102,48
SMP/MTs <i>Junior High School</i>	85,94	86,69	87,12	97,12	96,38	98,20
SMA/SMK/MA <i>Senior High School</i>	69,38	70,20	68,77	82,65	83,68	82,57

Catatan/Note: ...

Sumber/Source: BPS, Survei Sosial Ekonomi Nasional (Susenas)/BPS-Statistics Indonesia, National Socioeconomic Survey

**Tabel**  
**Table** 4.1.12**Persentase Penduduk Berumur 15 Tahun ke Atas yang Melek Huruf Menurut Kelompok Umur di Kabupaten Kediri, 2019-2021**  
*Percentage of Literate People Aged 15 Years and Over by Age Group in Kediri Regency, 2019-2021*

Kelompok Umur Age Group	2019	2020	2021
(1)	(2)	(3)	(4)
15–19	100,00	100,00	100,00
20–29	99,85	99,27	99,77
30–39	98,72	99,15	98,74
40–49	99,60	98,18	98,66
50–59	95,93	95,74	93,44
60–69	88,68	83,90	83,78
70+	66,43	73,44	72,60

Catatan/Note: ...

Sumber/Source: BPS, Survei Sosial Ekonomi Nasional (Susenas)/BPS-Statistics Indonesia, National Socioeconomic Survey

## 4.2 KESEHATAN HEALTH

**Tabel** 4.2.1 **Jumlah Desa<sup>1</sup>/Kelurahan di Kabupaten Kediri Yang Memiliki Sarana Kesehatan Menurut Kecamatan, 2019-2021**  
**Table** 4.2.1 **Number of Villages<sup>1</sup> in Kediri Regency Having Health Facilities by Subdistrict, 2019-2021**

Kecamatan Subdistrict	Rumah Sakit Hospital		
	2019	2020	2021
(1)	(2)	(3)	(4)
[010] Mojo	–	–	–
[020] Semen	–	–	–
[030] Ngadiluwih	1	1	1
[040] Kras	–	–	3
[050] Ringinrejo	–	–	–
[060] Kandat	1	1	1
[070] Wates	–	–	–
[080] Ngancar	–	–	–
[090] Plosoklaten	–	–	–
[100] Gurah	1	1	2
[110] Puncu	–	–	1
[120] Kepung	–	–	–
[130] Kandangan	1	1	2
[140] Pare	2	4	3
[141] Badas	–	–	–
[150] Kunjang	–	–	–
[160] Plemahan	–	–	–
[170] Purwoasri	–	–	–
[180] Papar	–	–	–
[190] Pagu	1	1	1
[191] Kayenkidul	1	1	1
[200] Gampengrejo	–	–	1
[201] Ngasem	2	2	2
[210] Banyakan	–	–	1
[220] Grogol	–	–	1
[230] Tarokan	–	–	–
<b>Kabupaten Kediri</b>	<b>10</b>	<b>12</b>	<b>20</b>

Lanjutan Tabel/*Continued Table* 4.2.1

Kecamatan <i>Subdistrict</i>	Rumah Sakit Bersalin <i>Maternity Hospital</i>		
	2019	2020	2021
(1)	(5)	(6)	(7)
[010] Mojo	–	–	–
[020] Semen	–	–	–
[030] Ngadiluwih	1	–	–
[040] Kras	–	–	1
[050] Ringinrejo	–	–	–
[060] Kandat	–	–	–
[070] Wates	–	–	–
[080] Ngancar	–	–	–
[090] Plosoklaten	–	–	–
[100] Gurah	–	–	–
[110] Puncu	–	–	–
[120] Kepung	–	–	–
[130] Kandangan	–	–	–
[140] Pare	2	–	2
[141] Badas	–	–	1
[150] Kunjang	–	–	–
[160] Plemahan	–	–	–
[170] Purwoasri	–	–	–
[180] Papar	–	–	–
[190] Pagu	1	–	–
[191] Kayenkidul	–	–	–
[200] Gampengrejo	–	–	–
[201] Ngasem	1	–	1
[210] Banyakan	–	–	–
[220] Grogol	–	–	–
[230] Tarokan	–	–	–
<b>Kabupaten Kediri</b>	<b>5</b>	<b>–</b>	<b>5</b>

Lanjutan Tabel/*Continued Table 4.2.1*

Kecamatan Subdistrict	Poliklinik Polyclinic		
	2019	2020	2021
(1)	(8)	(9)	(10)
[010] Mojo	3	3	3
[020] Semen	–	–	–
[030] Ngadiluwih	2	2	2
[040] Kras	2	2	–
[050] Ringinrejo	2	1	1
[060] Kandat	2	2	2
[070] Wates	3	3	4
[080] Ngancar	1	1	3
[090] Plosoklaten	3	5	4
[100] Gurah	3	2	3
[110] Puncu	–	2	1
[120] Kepung	4	4	3
[130] Kandangan	1	1	1
[140] Pare	4	4	3
[141] Badas	1	2	2
[150] Kunjang	2	2	2
[160] Plemahan	2	2	2
[170] Purwoasri	–	–	–
[180] Papar	1	1	1
[190] Pagu	1	1	2
[191] Kayenkidul	1	1	1
[200] Gampengrejo	–	–	–
[201] Ngasem	–	1	1
[210] Banyakan	–	–	–
[220] Grogol	4	5	2
[230] Tarokan	1	2	2
<b>Kabupaten Kediri</b>	<b>43</b>	<b>49</b>	<b>45</b>



Lanjutan Tabel/*Continued Table* 4.2.1

Kecamatan Subdistrict	Puskesmas Public Health Center		
	2019	2020	2021
(1)	(11)	(12)	(13)
[010] Mojo	2	2	1
[020] Semen	1	1	1
[030] Ngadiluwih	3	2	2
[040] Kras	2	2	2
[050] Ringinrejo	1	1	1
[060] Kandat	1	1	1
[070] Wates	2	2	2
[080] Ngancar	1	1	1
[090] Plosoklaten	3	2	2
[100] Gurah	2	2	2
[110] Puncu	1	1	1
[120] Kepung	2	2	2
[130] Kandangan	1	1	2
[140] Pare	3	3	4
[141] Badas	1	1	2
[150] Kunjang	1	1	1
[160] Plemahan	1	1	1
[170] Purwoasri	2	2	2
[180] Papar	2	2	2
[190] Pagu	1	1	1
[191] Kayenkidul	2	2	2
[200] Gampengrejo	1	1	1
[201] Ngasem	1	1	1
[210] Banyakan	1	1	1
[220] Grogol	1	1	1
[230] Tarokan	1	1	1
<b>Kabupaten Kediri</b>	<b>40</b>	<b>38</b>	<b>40</b>

Lanjutan Tabel/*Continued Table 4.2.1*

Kecamatan Subdistrict	Puskesmas Pembantu Subsidiary of Public Health Center		
	2019	2020	2021
(1)	(14)	(15)	(16)
[010] Mojo	3	3	2
[020] Semen	2	2	2
[030] Ngadiluwih	5	5	5
[040] Kras	3	3	3
[050] Ringinrejo	2	2	2
[060] Kandat	5	5	3
[070] Wates	4	3	3
[080] Ngancar	3	3	3
[090] Plosoklaten	5	5	5
[100] Gurah	4	4	4
[110] Puncu	3	3	3
[120] Kepung	4	4	4
[130] Kandangan	4	4	4
[140] Pare	2	2	4
[141] Badas	2	2	2
[150] Kunjang	4	3	3
[160] Plemahan	4	4	3
[170] Purwoasri	4	3	3
[180] Papar	2	2	2
[190] Pagu	2	2	3
[191] Kayenkidul	3	3	3
[200] Gampengrejo	2	2	2
[201] Ngasem	3	3	3
[210] Banyakan	3	3	3
[220] Grogol	3	3	3
[230] Tarokan	3	3	3
<b>Kabupaten Kediri</b>	<b>84</b>	<b>81</b>	<b>80</b>

Lanjutan Tabel/*Continued Table* 4.2.1

Kecamatan Subdistrict	Apotek Pharmacy		
	2019	2020	2021
(1)	(17)	(18)	(19)
[010] Mojo	8	7	7
[020] Semen	2	2	3
[030] Ngadiluwih	7	6	6
[040] Kras	5	5	5
[050] Ringinrejo	2	3	3
[060] Kandat	4	4	5
[070] Wates	3	3	3
[080] Ngancar	1	1	2
[090] Plosoklaten	3	3	3
[100] Gurah	7	8	9
[110] Puncu	3	3	3
[120] Kepung	3	3	4
[130] Kandangan	1	1	1
[140] Pare	7	8	7
[141] Badas	4	4	5
[150] Kunjang	1	1	1
[160] Plemahan	1	3	4
[170] Purwoasri	2	3	3
[180] Papar	4	4	4
[190] Pagu	2	2	2
[191] Kayenkidul	4	4	3
[200] Gampengrejo	1	3	3
[201] Ngasem	6	6	7
[210] Banyakan	–	–	3
[220] Grogol	4	4	4
[230] Tarokan	3	3	3
<b>Kabupaten Kediri</b>	<b>88</b>	<b>94</b>	<b>103</b>

Catatan/Note: <sup>1</sup> Desa pada tabel ini termasuk Unit Permukiman Transmigrasi (UPT) yang masih dibina oleh kementerian terkait dan nagari di Provinsi Sumatera Barat/*Villages in this table include Transmigration Settlement Unit which is still fostered by the relevant ministries and the nagari in the Province of Sumatera Barat*

Sumber/Source: BPS, Pendataan Potensi Desa (Podes)/BPS-Statistics Indonesia, Village Potential Data Collecting

**Tabel 4.2.2** Jumlah Tenaga Kesehatan Menurut Kecamatan di Kabupaten Kediri, 2021  
**Table** *Number of Medical Personnel by Subdistrict in Kediri Regency, 2021*

Kecamatan Subdistrict	Dokter Doctor	Perawat Nurse	Bidan Midwife	Tenaga Gizi Nutritionist
(1)	(2)	(3)	(4)	(5)
[010] Mojo	20	22	38	3
[020] Semen	4	12	23	2
[030] Ngadiluwih	18	20	38	4
[040] Kras	17	31	39	5
[050] Ringinrejo	4	7	19	2
[060] Kandat	12	21	16	3
[070] Wates	15	25	35	6
[080] Ngancar	9	21	16	2
[090] Plosoklaten	18	20	32	5
[100] Gurah	10	21	32	4
[110] Puncu	5	13	15	3
[120] Kepung	21	30	36	5
[130] Kandangan	6	31	18	3
[140] Pare	30	36	26	10
[141] Badas	10	16	15	3
[150] Kunjang	11	18	20	2
[160] Plemahan	8	11	24	2
[170] Purwoasri	11	13	35	5
[180] Papar	7	15	14	3
[190] Pagu	8	19	14	2
[191] Kayenkidul	16	20	22	4
[200] Gampengrejo	4	5	11	2
[201] Ngasem	7	14	21	3
[210] Banyakan	4	8	11	1
[220] Grogol	13	19	20	3
[230] Tarokan	9	15	23	2
<b>Kabupaten Kediri</b>	<b>297</b>	<b>483</b>	<b>613</b>	<b>89</b>

Catatan/Note: ...

Sumber/Source: Dinas Kesehatan Kabupaten Kediri / Health Office of Kediri Regency

**Tabel** 4.2.3  
**Table**

**Persentase Penduduk Kabupaten Kediri yang Mempunyai Keluhan Kesehatan Selama Sebulan Terakhir Menurut Kecamatan, 2016-2021**  
**Percentage of Kediri Regency People Who Had Health Complaint During a Month Prior to The Survey by Subdistrict, 2016-2021**

Kecamatan Subdistrict	2016	2017	2018	2019	2020	2021
(1)	(2)	(3)	(4)	(5)	(6)	(7)
[010] Mojo	...	...	...	...	...	...
[020] Semen	...	...	...	...	...	...
[030] Ngadiluwih	...	...	...	...	...	...
[040] Kras	...	...	...	...	...	...
[050] Ringinrejo	...	...	...	...	...	...
[060] Kandat	...	...	...	...	...	...
[070] Wates	...	...	...	...	...	...
[080] Ngancar	...	...	...	...	...	...
[090] Plosoklaten	...	...	...	...	...	...
[100] Gurah	...	...	...	...	...	...
[110] Puncu	...	...	...	...	...	...
[120] Kepung	...	...	...	...	...	...
[130] Kandangan	...	...	...	...	...	...
[140] Pare	...	...	...	...	...	...
[141] Badas	...	...	...	...	...	...
[150] Kunjang	...	...	...	...	...	...
[160] Plemahan	...	...	...	...	...	...
[170] Purwoasri	...	...	...	...	...	...
[180] Papar	...	...	...	...	...	...
[190] Pagu	...	...	...	...	...	...
[191] Kayenkidul	...	...	...	...	...	...
[200] Gampengrejo	...	...	...	...	...	...
[201] Ngasem	...	...	...	...	...	...
[210] Banyakan	...	...	...	...	...	...
[220] Grogol	...	...	...	...	...	...
[230] Tarokan	...	...	...	...	...	...
<b>Kabupaten Kediri</b>	<b>35,96</b>	<b>47,31</b>	<b>36,90</b>	<b>38,49</b>	<b>32,23</b>	<b>25,72</b>

Catatan/Note: ... Data tidak tersedia/ Data not available

Sumber/Source: BPS, Survei Sosial Ekonomi Nasional (Susenas)/BPS-Statistics Indonesia, National Socioeconomic Survey

**Tabel**  
**Table** 4.2.4

**Persentase Penduduk yang Mempunyai Keluhan Kesehatan Selama Sebulan Terakhir Menurut Kabupaten/ Kota di Provinsi Jawa Timur, 2016-2021**  
*Percentage of People Who Had Health Complaint During a Month Prior to The Survey by Regency/Municipality in Jawa Timur Province, 2016- 2021*

Kabupaten/Kota Regency/Municipality	2016	2017	2018	2019	2020	2021
(1)	(2)	(3)	(4)	(5)	(6)	(7)
<b>KABUPATEN/REGENCY</b>						
[3501] Pacitan	41,13	40,90	38,95	31,52	29,95	18,11
[3502] Ponorogo	30,62	29,60	31,47	42,51	46,25	21,62
[3503] Trenggalek	33,44	43,37	37,81	38,82	33,91	20,82
[3504] Tulungagung	29,81	30,58	32,71	32,66	31,62	30,93
[3505] Blitar	33,72	38,95	52,15	49,49	43,94	35,10
[3506] Kediri	35,96	47,31	36,90	38,49	32,23	25,72
[3507] Malang	24,28	29,13	32,14	33,12	30,46	30,22
[3508] Lumajang	21,88	25,92	24,27	32,14	23,39	17,58
[3509] Jember	28,25	34,82	30,20	32,80	33,26	37,54
[3510] Banyuwangi	35,67	38,50	45,20	37,79	39,59	38,34
[3511] Bondowoso	35,12	41,12	45,78	44,65	39,66	28,43
[3512] Situbondo	26,46	30,21	31,34	40,59	27,84	31,00
[3513] Probolinggo	24,20	27,45	37,06	42,77	34,62	30,26
[3514] Pasuruan	29,41	35,09	31,19	35,96	28,21	20,04
[3515] Sidoarjo	29,98	26,59	30,70	26,57	26,35	31,70
[3516] Mojokerto	32,50	30,40	38,73	35,95	26,35	21,46
[3517] Jombang	31,37	36,18	42,16	43,14	57,25	33,69
[3518] Nganjuk	34,30	31,39	33,95	40,94	39,31	21,51
[3519] Madiun	25,10	24,26	26,88	32,95	26,86	14,94
[3520] Magetan	32,49	28,89	26,80	39,22	32,06	23,56
[3521] Ngawi	24,25	30,48	30,24	32,50	33,77	31,16
[3522] Bojonegoro	28,51	33,45	39,04	40,81	41,94	29,73
[3523] Tuban	25,07	27,82	29,63	39,44	32,53	18,49
[3524] Lamongan	30,82	31,03	29,19	35,45	31,46	19,70
[3525] Gresik	25,27	23,00	26,32	27,85	24,89	15,10
[3526] Bangkalan	23,66	16,54	19,88	18,64	17,73	21,86
[3527] Sampang	39,68	37,77	49,03	47,41	47,05	40,43
[3528] Pamekasan	29,15	26,09	36,80	46,70	26,67	22,93
[3529] Sumenep	23,11	23,14	30,70	20,65	17,18	23,19

Lanjutan Tabel/*Continued Table* 4.2.4

Kabupaten/Kota <i>Regency/Municipality</i>	2016	2017	2018	2019	2020	2021
(1)	(2)	(3)	(4)	(5)	(6)	(7)
<b>KOTA/MUNICIPALITY</b>						
[3571] Kota Kediri	37,90	35,26	34,21	35,22	32,58	22,09
[3572] Kota Blitar	36,58	34,22	37,06	44,82	43,43	20,85
[3573] Kota Malang	40,09	34,88	32,25	34,00	34,05	21,72
[3574] Kota Probolinggo	26,65	29,86	29,01	38,54	35,18	21,66
[3575] Kota Pasuruan	35,76	28,58	42,85	44,47	41,75	26,63
[3576] Kota Mojokerto	36,81	35,62	30,26	40,73	37,33	26,45
[3577] Kota Madiun	37,76	40,75	31,78	41,95	39,06	24,21
[3578] Kota Surabaya	28,87	25,39	28,98	30,14	29,88	50,23
[3579] Kota Batu	36,02	37,18	32,59	33,54	31,16	13,56
<b>[3500] JAWA TIMUR</b>	<b>29,88</b>	<b>31,48</b>	<b>33,80</b>	<b>35,59</b>	<b>32,80</b>	<b>28,55</b>

Catatan/*Note*: ...Sumber/*Source*: BPS, Survei Sosial Ekonomi Nasional (Susenas)/BPS-Statistics Indonesia, National Socioeconomic Survey

**Tabel** 4.2.5 **Jumlah Pasangan Usia Subur dan Akseptor KB Aktif di Kabupaten Kediri Menurut Kecamatan, 2019-2021**  
**Table** 4.2.5 **Number of Fertile Age Pairs and Active KB Acceptors in Kediri Regency by Subdistrict, 2019-2021**

Kecamatan Subdistrict	Pasangan Usia Subur Couples Age Fertile			Aksesor KB Aktif Active KB Acceptors		
	2019	2020	2021	2019	2020	2021
(1)	(2)	(3)	(4)	(5)	(6)	(7)
[010] Mojo	14 260	14 076	10 946	9 896	9 957	8 024
[020] Semen	11 105	11 085	14 242	8 023	7 989	9 855
[030] Ngadiluwih	12 859	12 752	9 570	9 306	9 123	6 690
[040] Kras	10 657	9 986	12 789	7 794	7 165	9 224
[050] Ringinrejo	9 642	9 702	10 289	6 854	6 985	5 799
[060] Kandat	12 624	12 569	16 381	9 666	9 157	11 914
[070] Wates	16 243	16 221	7 968	11 952	11 746	5 657
[080] Ngancar	7 931	8 114	10 958	5 681	5 793	7 861
[090] Plosoklaten	15 299	15 410	13 222	10 750	10 878	9 453
[100] Gurah	14 689	13 247	13 416	10 753	9 661	9 397
[110] Puncu	11 423	11 323	6 416	8 237	8 253	4 567
[120] Kepung	14 582	14 844	5 263	10 797	11 005	3 649
[130] Kandangan	7 283	7 591	7 208	5 508	5 609	4 978
[140] Pare	18 565	18 949	9 994	13 252	13 668	6 937
[141] Badas	11 840	11 687	9 595	8 420	8 266	6 828
[150] Kunjang	7 200	7 200	11 410	5 255	5 255	8 316
[160] Plemahan	11 416	11 460	19 926	8 343	8 360	14 226
[170] Purwoasri	11 064	11 758	14 362	7 935	8 629	10 749
[180] Papar	9 917	9 917	7 823	7 440	7 440	5 670
[190] Pagu	7 074	6 902	14 030	5 121	5 038	9 809
[191] Kayenkidul	8 903	8 895	7 228	6 554	6 298	5 283
[200] Gampengrejo	5 105	5 134	10 725	3 713	3 630	7 513
[201] Ngasem	13 167	13 086	9 631	9 679	9 572	6 964
[210] Banyakan	11 126	11 166	8 105	7 825	7 972	5 823
[220] Grogol	8 194	7 397	12 865	5 852	5 227	8 930
[230] Tarokan	13 573	13 471	11 842	10 427	9 791	8 422
<b>Kabupaten Kediri</b>	<b>295 741</b>	<b>293 942</b>	<b>286 204</b>	<b>215 033</b>	<b>212 467</b>	<b>202 538</b>

Catatan/Note: ... Data tidak tersedia/ Data not available

Sumber/Source: Dinas PPKBP3A Kabupaten Kediri/ Department of Population Control, Family Planning for Women Empowerment and Child Protection of Kediri Regency



**Tabel**  
**Table 4.2.6****Jumlah Akseptor KB Aktif di Kabupaten Kediri menurut Metode Kontrasepsi dan Kecamatan, 2019-2021**  
**Number of Active Family Planning Acceptors in Kediri Regency according to Contraception Methods and Subdistrict, 2019-2021**

Kecamatan Subdistrict	I U D			M O W		
	2019	2020	2021	2019	2020	2021
(1)	(2)	(3)	(4)	(5)	(6)	(7)
[010] Mojo	2 077	1 831	871	473	443	698
[020] Semen	817	1 062	1 740	346	476	454
[030] Ngadiluwih	1 266	1 265	417	643	613	549
[040] Kras	608	507	1 280	585	566	617
[050] Ringinrejo	1 051	1 149	734	397	425	557
[060] Kandat	1 035	1 034	1 755	772	761	834
[070] Wates	1 821	1 714	983	913	828	450
[080] Ngancar	953	961	567	421	439	601
[090] Plosoklaten	1 636	1 668	1 703	1 077	1 073	1 082
[100] Gurah	1 771	1 731	1 616	896	900	823
[110] Puncu	606	600	571	635	639	465
[120] Kepung	2 107	2 163	468	677	666	370
[130] Kandangan	844	795	540	347	345	481
[140] Pare	3 441	3 379	747	769	769	536
[141] Badas	1 420	1 417	1 130	1 200	1 199	517
[150] Kunjang	916	919	1 548	411	418	414
[160] Plemahan	1 537	1 543	3 505	410	410	769
[170] Purwoasri	781	833	2 044	316	320	621
[180] Papar	706	706	834	607	607	345
[190] Pagu	410	474	2 745	319	323	730
[191] Kayenkidul	1 530	1 337	931	584	582	419
[200] Gampengrejo	414	423	968	353	353	343
[201] Ngasem	1 904	1 863	1 253	730	719	463
[210] Banyakan	1 120	1 125	1 029	354	356	404
[220] Grogol	857	675	1 820	417	488	700
[230] Tarokan	2 939	3 024	1 421	719	727	1 199
<b>Kabupaten Kediri</b>	<b>34 567</b>	<b>34 198</b>	<b>33 220</b>	<b>15 371</b>	<b>15 445</b>	<b>15 441</b>

Lanjutan Tabel/Continued Table 4.2.6

Kecamatan Subdistrict	M O P			Kondom Condom		
	2019	2020	2021	2019	2020	2021
(1)	(8)	(9)	(10)	(11)	(12)	(13)
[010] Mojo	20	11	17	29	44	66
[020] Semen	17	17	6	91	60	127
[030] Ngadiluwih	12	12	10	153	176	148
[040] Kras	12	12	13	139	176	194
[050] Ringinrejo	44	41	7	97	141	110
[060] Kandat	11	4	21	105	107	178
[070] Wates	21	21	5	182	175	44
[080] Ngancar	6	6	31	37	43	91
[090] Plosoklaten	86	86	87	38	22	28
[100] Gurah	79	50	44	145	144	144
[110] Puncu	32	32	3	90	91	138
[120] Kepung	22	23	13	128	134	157
[130] Kandangan	11	12	12	110	81	195
[140] Pare	66	66	21	321	464	90
[141] Badas	10	10	17	1 192	1 198	58
[150] Kunjang	15	15	12	8	8	64
[160] Plemahan	12	12	66	64	64	577
[170] Purwoasri	27	27	19	35	35	122
[180] Papar	13	13	13	31	31	77
[190] Pagu	4	4	22	22	26	200
[191] Kayenkidul	16	4	16	29	77	8
[200] Gampengrejo	10	12	7	57	120	76
[201] Ngasem	27	27	42	83	83	237
[210] Banyakan	5	5	4	59	61	25
[220] Grogol	20	13	15	80	151	63
[230] Tarokan	24	24	10	174	188	1 190
<b>Kabupaten Kediri</b>	<b>622</b>	<b>559</b>	<b>533</b>	<b>3 499</b>	<b>3 900</b>	<b>4 407</b>

Lanjutan Tabel/*Continued Table* 4.2.6

Kecamatan Subdistrict	IMPLANT			Suntik Inject		
	2019	2020	2021	2019	2020	2021
(1)	(14)	(15)	(16)	(17)	(18)	(19)
[010] Mojo	1 098	1 054	1 184	5 252	5 507	4 404
[020] Semen	1 013	1 302	1 175	4 884	4 288	5 277
[030] Ngadiluwih	947	968	963	4 737	4 616	3 770
[040] Kras	1 053	938	992	4 193	3 972	4 627
[050] Ringinrejo	835	733	751	3 872	3 912	2 866
[060] Kandat	1 072	1 089	1 497	5 487	5 173	6 645
[070] Wates	1 537	1 426	1 134	6 474	6 610	2 439
[080] Ngancar	1 060	1 075	1 089	2 579	2 683	4 701
[090] Plosoklaten	686	751	840	4 489	4 556	4 591
[100] Gurah	747	679	621	5 453	4 914	4 905
[110] Puncu	1 045	1 143	460	5 032	4 957	2 412
[120] Kepung	2 364	2 601	516	3 683	3 729	1 666
[130] Kandangan	635	685	547	3 134	3 077	2 528
[140] Pare	3 250	3 397	542	3 350	3 427	4 126
[141] Badas	1 479	1 316	605	1 891	1 893	3 717
[150] Kunjang	339	346	860	3 361	3 344	4 728
[160] Plemahan	793	832	3 560	4 816	4 788	3 520
[170] Purwoasri	248	265	2 769	5 718	5 936	3 583
[180] Papar	520	520	1 002	4 553	4 553	2 808
[190] Pagu	522	567	1 766	3 714	3 494	2 585
[191] Kayenkidul	962	892	366	2 970	2 926	3 338
[200] Gampengrejo	532	540	854	1 904	1 779	4 145
[201] Ngasem	1 076	1 054	718	3 477	3 464	3 643
[210] Banyakan	682	767	966	4 307	4 349	2 920
[220] Grogol	526	539	705	2 869	2 519	3 386
[230] Tarokan	1 454	1 595	1 481	3 343	2 491	1 893
<b>Kabupaten Kediri</b>	<b>26 475</b>	<b>27 074</b>	<b>27 963</b>	<b>105 542</b>	<b>102 957</b>	<b>95 223</b>

Lanjutan Tabel/Continued Table 4.2.6

Kecamatan Subdistrict	Pil Pill			Jumlah Total		
	2019	2020	2021	2019	2020	2021
(1)	(20)	(21)	(22)	(23)	(24)	(25)
[010] Mojo	947	1 067	784	9 896	9 957	8 024
[020] Semen	855	784	1 076	8 023	7 989	9 855
[030] Ngadiluwih	1 548	1 473	833	9 306	9 123	6 690
[040] Kras	1 204	994	1 501	7 794	7 165	9 224
[050] Ringinrejo	558	584	774	6 854	6 985	5 799
[060] Kandat	1 184	989	984	9 666	9 157	11 914
[070] Wates	1 004	972	602	11 952	11 746	5 657
[080] Ngancar	625	586	781	5 681	5 793	7 861
[090] Plosoklaten	2 738	2 722	1 122	10 750	10 878	9 453
[100] Gurah	1 662	1 243	1 244	10 753	9 661	9 397
[110] Puncu	797	791	518	8 237	8 253	4 567
[120] Kepung	1 816	1 689	459	10 797	11 005	3 649
[130] Kandangan	427	614	675	5 508	5 609	4 978
[140] Pare	2 055	2 166	875	13 252	13 668	6 937
[141] Badas	1 228	1 233	784	8 420	8 266	6 828
[150] Kunjang	205	205	690	5 255	5 255	8 316
[160] Plemahan	711	711	2 229	8 343	8 360	14 226
[170] Purwoasri	810	1 213	1 591	7 935	8 629	10 749
[180] Papar	1 010	1 010	591	7 440	7 440	5 670
[190] Pagu	130	150	1 761	5 121	5 038	9 809
[191] Kayenkidul	463	480	205	6 554	6 298	5 283
[200] Gampengrejo	443	403	1 120	3 713	3 630	7 513
[201] Ngasem	2 382	2 362	608	9 679	9 572	6 964
[210] Banyakan	1 298	1 309	475	7 825	7 972	5 823
[220] Grogol	1 083	842	2 241	5 852	5 227	8 930
[230] Tarokan	1 774	1 742	1 228	10 427	9 791	8 422
<b>Kabupaten Kediri</b>	<b>28957</b>	<b>28 334</b>	<b>25 751</b>	<b>215033</b>	<b>212 467</b>	<b>202 538</b>

Catatan/Note: ...

Sumber/Source: Dinas PPKBP3A Kabupaten Kediri/ Department of Population Control, Family Planning for Women Empowerment and Child Protection of Kediri Regency

**Tabel**  
**Table** 4.2.7**Peserta KB Baru di Kabupaten Kediri menurut Cara Terakhir Memperoleh Alat/Cara Kontrasepsi dan Kecamatan, 2020-2021**  
**New KB Participants in Kediri Regency by the Last Way of Obtaining Contraception and Subdistricts, 2020-2021**

Kecamatan Subdistrict	Jumlah Peserta KB Baru Number of New KB Participants	2020	
		Cara terakhir memperoleh Alat Kontrasepsi <i>The last way to get the Contraception</i>	
		Pemerintah Government	Swasta Private
(1)	(2)	(3)	(4)
[010] Mojo	1 347	430	917
[020] Semen	1 288	349	939
[030] Ngadiluwih	2 217	608	1 609
[040] Kras	1 100	383	717
[050] Ringinrejo	1 455	329	1 126
[060] Kandat	1 519	503	1 016
[070] Wates	1 673	805	868
[080] Ngancar	764	352	412
[090] Plosoklaten	1 307	829	478
[100] Gurah	1 666	481	1 185
[110] Puncu	666	362	304
[120] Kepung	922	416	506
[130] Kandangan	1 196	264	932
[140] Pare	1 769	803	966
[141] Badas	1 212	577	635
[150] Kunjang	364	103	261
[160] Plemahan	1 216	380	836
[170] Purwoasri	578	313	265
[180] Papar	483	371	112
[190] Pagu	458	174	284
[191] Kayenkidul	788	263	525
[200] Gampengrejo	480	175	305
[201] Ngasem	1 409	417	992
[210] Banyakan	1 413	507	906
[220] Grogol	838	580	258
[230] Tarokan	2 121	1 562	559
<b>Kabupaten Kediri</b>	<b>30 249</b>	<b>12 336</b>	<b>17 913</b>

Lanjutan Tabel/Continued Table 4.2.7

Kecamatan Subdistrict	Jumlah Peserta KB Baru Number of New KB Participants	2021	
		Cara terakhir memperoleh Alat Kontrasepsi The last way to get the Contraception	
		Pemerintah Government	Swasta Private
(1)	(5)	(6)	(7)
[010] Mojo	1 215	334	881
[020] Semen	1 212	474	738
[030] Ngadiluwih	607	290	317
[040] Kras	1 761	651	1 110
[050] Ringinrejo	1 177	474	703
[060] Kandat	1 484	706	778
[070] Wates	741	313	428
[080] Ngancar	641	368	273
[090] Plosoklaten	1 305	366	939
[100] Gurah	1 452	343	1 109
[110] Puncu	471	250	221
[120] Kepung	424	189	235
[130] Kandangan	955	327	628
[140] Pare	421	322	99
[141] Badas	845	620	225
[150] Kunjang	1 281	404	877
[160] Plemahan	1 925	985	940
[170] Purwoasri	830	405	425
[180] Papar	730	206	524
[190] Pagu	2 390	2 204	186
[191] Kayenkidul	448	115	333
[200] Gampengrejo	1 205	548	657
[201] Ngasem	1 473	345	1 128
[210] Banyakan	717	252	465
[220] Grogol	1 366	464	902
[230] Tarokan	984	443	541
<b>Kabupaten Kediri</b>	<b>28 060</b>	<b>12 398</b>	<b>15 662</b>

Catatan/Note: ...

Sumber/Source: Dinas PPKBP3A Kabupaten Kediri/ Department of Population Control, Family Planning for Women Empowerment and Child Protection of Kediri Regency

**Tabel**  
**Table** 4.2.8**Jumlah Kebutuhan Darah melalui PMI Kabupaten Kediri menurut Golongan Darah, 2020-2021**  
**Total Blood Needs through the Indonesian Red Cross of Kediri Regency according to Blood Type, 2020-2021**

Rumah Sakit/Klinik/Puskesmas <i>Hospital / Clinic / Puskesmas</i>	Jumlah Kantong Darah <i>Number of Blood Pockets</i>	2020			
		Golongan Darah <i>Blood group</i>			
		A	B	AB	O
(1)	(2)	(3)	(4)	(5)	(6)
Rumah Sakit Umum Pare/ <i>General Hospital Pare</i>	5 498	1 223	1 469	490	2 316
Rumah Sakit HVA Pare/ <i>HVA Hospital Pare</i>	2 739	561	996	185	997
Rumah Sakit Amelia Pare/ <i>Amelia Hospital Pare</i>	717	132	198	57	330
RSIA Kasih Bunda Pare/ <i>RSIA Kasih Bunda Pare</i>	69	4	27	14	24
RSIA Nuraini Pare/ <i>Nuraini Hospital Pare</i>	-	-	-	-	-
Permata Hati Bendo Pare/ <i>Permata Hati Bendo Pare</i>	72	22	28	1	21
BKIA Siti Fatimah Pare/ <i>BKIA Siti Fatimah Pare</i>	2				2
RSM Siti Khotijah Gurah/ <i>RSM Siti Khotijah Gurah</i>	541	130	115	41	255
RSM Siti Halimah Kandangan/ <i>RSM Siti Halimah Kandangan</i>	4				4
KRI Ratna Kandangan/ <i>KRI Ratna Kandangan</i>	95	19	48	11	17
Asfiyak Graha Medika Kepung/ <i>Asfiyak Graha Medika Kepung</i>	-	-	-	-	-
RSM Jimbun Kandat/ <i>Jimbun RSM Kandat</i>	-	-	-	-	-
RS. Wilujeng Kayen Kidul/ <i>Wilujeng Hospital Kayen Kidul</i>	114	21	37	13	43
KRI Wahyu Husada Gurah/ <i>KRI Wahyu Husada Gurah</i>	63	14	9	3	37

Lanjutan Tabel/Continued Table 4.2.8

Rumah Sakit/Klinik/Puskesmas <i>Hospital / Clinic / Puskesmas</i>	2020				
	Jumlah Kantong Darah <i>Number of Blood Pockets</i>	Golongan Darah <i>Blood group</i>			
		A	B	AB	O
(1)	(2)	(3)	(4)	(5)	(6)
Klinik Sehati Kayen Kidul/ <i>Sehati Clinic Kayen Kidul</i>	19	3	9	3	4
Klinik Mugi Saras Bogo Plemahan/ <i>Mugi Saras Clinic Bogo Plemahan</i>	12	-	8	4	-
RSM Surya Melati Kandat/ <i>RSM Surya Melati Kandat</i>	183	54	56	8	65
RS. AURA Syifa Pagu + Tepus/ <i>AURA Syifa Hospital Pagu + Tepus</i>	1 266	333	431	51	451
PKT Lereng Kelud/ <i>PKT Kelud Slopes</i>	21	4	8	1	8
RS. Arga Husada/ <i>Arga Husada Hospital</i>	-	-	-	-	-
BP. Mitra Mulya Wates/ <i>BP. Mitra Mulya Wates</i>	4	-	4	-	-
KRI Kartika Papar/ <i>KRI Kartika Papar</i>	28	2	16	-	10
KRI Surya Prima Husada Kunjang/ <i>KRI Surya Prima Husada Kunjang</i>	17	6	3	-	8
RSUD SLG/ <i>SLG Regional General Hospital</i>	1 176	313	372	60	431
BP Mitra Husada Wates / <i>BP Mitra Husada Wates</i>	30	10	14	-	6
KRI Kusuma Husada Ngancar/ <i>KRI Kusuma Husada Ngancar</i>	23	3	8	2	10
UTD Sekitar (Blitar, Ponorogo, Jombang, Malang)/ <i>Nearby UTD (Blitar, Ponorogo, Jombang, Malang)</i>	566	143	204	43	176
<b>Kabupaten Kediri</b>	<b>13 259</b>	<b>2 997</b>	<b>4 060</b>	<b>987</b>	<b>5 215</b>



Lanjutan Tabel/Continued Table 4.2.8

Rumah Sakit/Klinik/Puskesmas <i>Hospital / Clinic / Puskesmas</i>	Jumlah Kantong Darah <i>Number of Blood Pockets</i>	2021			
		Golongan Darah <i>Blood group</i>			
		A	B	AB	O
(1)	(7)	(8)	(9)	(10)	(11)
Rumah Sakit Umum Pare/ <i>General Hospital Pare</i>	5 515	1 229	1 472	490	2 324
Rumah Sakit HVA Pare/ <i>HVA Hospital Pare</i>	2 626	539	765	156	1 166
Rumah Sakit Amelia Pare/ <i>Amelia Hospital Pare</i>	810	211	187	65	347
RSIA Kasih Bunda Pare/ <i>RSIA Kasih Bunda Pare</i>	35	-	20	4	11
RSIA Nuraini Pare/ <i>Nuraini Hospital Pare</i>	-	-	-	-	-
Permata Hati Bendo Pare/ <i>Permata Hati Bendo Pare</i>	65	22	21	1	21
BKIA Siti Fatimah Pare/ <i>BKIA Siti Fatimah Pare</i>	-	-	-	-	-
RSM Siti Khotijah Gurah/ <i>RSM Siti Khotijah Gurah</i>	832	221	193	55	363
RSM Siti Halimah Kandangan/ <i>RSM Siti Halimah Kandangan</i>	-	-	-	-	-
KRI Ratna Kandangan/ <i>KRI Ratna Kandangan</i>	137	23	46	9	59
Asfiyak Graha Medika Kepung/ <i>Asfiyak Graha Medika Kepung</i>	-	-	-	-	-
RSM Jimbun Kandat/ <i>Jimbun RSM Kandat</i>	-	-	-	-	-
RS. Wilujeng Kayen Kidul/ <i>Wilujeng Hospital Kayen Kidul</i>	261	69	75	20	97
KRI Wahyu Husada Gurah/ <i>KRI Wahyu Husada Gurah</i>	49	10	9	3	27

Lanjutan Tabel/Continued Table 4.2.8

Rumah Sakit/Klinik/Puskesmas <i>Hospital / Clinic / Puskesmas</i>	Jumlah Kantong Darah <i>Number of Blood Pockets</i>	2021			
		Golongan Darah <i>Blood group</i>			
		A	B	AB	O
(1)	(7)	(8)	(9)	(10)	(11)
Klinik Sehati Kayen Kidul/ <i>Sehati Clinic Kayen Kidul</i>	52	15	12	3	22
Klinik Mugi Saras Bogo Plemahan/ <i>Mugi Saras Clinic Bogo Plemahan</i>	12	-	6	-	6
RSM Surya Melati Kandat/ <i>RSM Surya Melati Kandat</i>	141	42	37	8	54
RS. AURA Syifa Pagu + Tepus/ <i>AURA Syifa Hospital Pagu + Tepus</i>	647	190	197	20	240
PKT Lereng Kelud/ <i>PKT Kelud Slopes</i>	21	4	8	1	8
RS. Arga Husada/ <i>Arga Husada Hospital</i>	-	-	-	-	-
BP. Mitra Mulya Wates/ <i>BP. Mitra Mulya Wates</i>	9	-	4	-	5
KRI Kartika Papar/ <i>KRI Kartika Papar</i>	18	2	10	-	6
KRI Surya Prima Husada Kunjang/ <i>KRI Surya Prima Husada Kunjang</i>	-	-	-	-	-
RSUD SLG/ <i>SLG Regional General Hospital</i>	1 554	360	422	589	183
BP Mitra Husada Wates / <i>BP Mitra Husada Wates</i>	30	10	14	-	6
KRI Kusuma Husada Ngancar/ <i>KRI Kusuma Husada Ngancar</i>	11	1	4	-	6
UTD Sekitar (Blitar, Ponorogo, Jombang, Malang)/ <i>Nearby UTD (Blitar, Ponorogo, Jombang, Malang)</i>	588	150	211	45	182
<b>Kabupaten Kediri</b>	<b>13 413</b>	<b>3 098</b>	<b>3 713</b>	<b>1 469</b>	<b>5 133</b>

Catatan/Note: ...

Sumber/Source: Palang Merah Indonesia (PMI) Kabupaten Kediri

### 4.3 AGAMA DAN SOSIAL LAINNYA RELIGION AND OTHER SOCIAL AFFAIRS

**Tabel 4.3.1** Jumlah Penduduk Kabupaten Kediri Menurut Kecamatan dan Agama yang Dianut, 2020-2021  
*Kediri Regency Population by Subdistrict and Religion, 2020-2021*

Kecamatan Subdistrict	2020					
	Islam	Protestan Protestant	Katolik Catholic	Hindu	Budha Buddha	Lainnya Others
(1)	(2)	(3)	(4)	(5)	(6)	(7)
[010] Mojo	84 254	1	321	-	-	-
[020] Semen	55 400	189	875	-	-	-
[030] Ngadiluwih	83 241	521	166	9	10	2
[040] Kras	66 173	460	108	4	-	-
[050] Ringinrejo	58 010	179	63	-	1	-
[060] Kandat	62 594	132	58	117	8	-
[070] Wates	88 592	3 040	78	5	9	-
[080] Ngancar	48 119	134	3 340	5	-	-
[090] Plosoklaten	73 216	129	2 270	85	1	1
[100] Gurah	81 877	1 361	59	12	4	-
[110] Puncu	62 452	1 107	1 227	421	9	21
[120] Kepung	84 640	1 262	549	583	12	42
[130] Kandangan	49 677	1 199	136	1 710	-	-
[140] Pare	95 609	10 547	1 340	310	54	-
[141] Badas	68 331	309	40	3	5	3
[150] Kunjang	37 786	30	213	-	-	-
[160] Plemahan	61 995	241	118	5	5	-
[170] Purwoasri	61 242	300	11	-	-	-
[180] Papar	53 659	532	152	323	12	-
[190] Pagu	40 298	317	116	25	-	-
[191] Kayenkidul	46 250	1 431	269	675	-	22
[200] Gampengrejo	33 638	307	50	3	-	-
[201] Ngasem	61 252	2 115	465	35	7	-
[210] Banyakan	58 727	301	534	2	2	-
[220] Grogol	45 090	676	1 614	1 049	4	-
[230] Tarokan	63 627	415	124	669	-	1
<b>Kabupaten Kediri</b>	<b>1 625 749</b>	<b>27 235</b>	<b>14 296</b>	<b>6 050</b>	<b>143</b>	<b>92</b>

Lanjutan Tabel/Continued Table 4.3.1

Kecamatan Subdistrict	2021					
	Islam	Protestan Protestant	Katolik Catholic	Hindu	Budha Buddha	Lainnya Others
	(1)	(2)	(3)	(4)	(5)	(6)
[010] Mojo	82 446	783	84	-	-	-
[020] Semen	54 607	655	1 383	-	-	-
[030] Ngadiluwih	79 500	434	347	-	-	-
[040] Kras	64 134	333	347	-	-	-
[050] Ringinrejo	58 795	448	138	-	-	-
[060] Kandat	55 383	543	62	237	-	-
[070] Wates	93 577	2 996	187	-	-	-
[080] Ngancar	50 299	1 652	196	259	-	-
[090] Plosoklaten	78 857	3 003	355	137	-	-
[100] Gurah	83 538	963	121	60	-	-
[110] Puncu	55 887	1 544	244	568	-	-
[120] Kepung	76 063	1 100	2 365	1 756	-	-
[130] Kandangan	2 210	1 800	1 013	2 251	-	-
[140] Pare	98 163	4 900	107	450	-	-
[141] Badas	71 556	850	2 891	-	-	-
[150] Kunjang	38 558	479	245	4	-	-
[160] Plemahan	61 827	466	127	-	-	-
[170] Purwoasri	60 682	680	16	-	-	-
[180] Papar	56 011	900	432	415	-	-
[190] Pagu	40 875	640	1 374	78	-	-
[191] Kayenkidul	44 862	975	161	2 300	-	-
[200] Gampengrejo	34 830	980	247	-	-	-
[201] Ngasem	63 622	765	637	60	-	-
[210] Banyakan	57 790	300	1 717	-	-	-
[220] Grogol	45 425	625	188	300	-	-
[230] Tarokan	67 515	474	21	1 300	-	-
<b>Kabupaten Kediri</b>	<b>1 577 012</b>	<b>29 288</b>	<b>15 005</b>	<b>10 175</b>	<b>-</b>	<b>-</b>

Catatan/Note: ...

Sumber/Source: Kantor Kementerian Agama Kabupaten Kediri/ Office of the Ministry of Religious Affairs of Kediri Regency

**Tabel**  
**Table 4.3.2****Jumlah Tempat Peribadatan di Kabupaten Kediri Menurut Kecamatan, 2020-2021**  
**Number of Places of Worship in Kediri Regency by Subdistrict and Religion, 2020-2021**

Kecamatan Subdistrict	Masjid Mosque		Mushola Pray Room		Gereja Protestan Protestant Church	
	2020	2021	2020	2021	2020	2021
(1)	(2)	(3)	(4)	(5)	(6)	(7)
[010] Mojo	132	142	334	313	-	9
[020] Semen	63	70	177	185	1	5
[030] Ngadiluwih	73	73	343	321	-	7
[040] Kras	94	92	238	240	1	4
[050] Ringinrejo	74	65	237	254	2	4
[060] Kandat	61	52	294	255	1	5
[070] Wates	113	109	385	376	7	8
[080] Ngancar	55	61	131	150	13	19
[090] Plosoklaten	98	104	319	289	5	25
[100] Gurah	104	112	337	351	7	12
[110] Puncu	51	52	224	229	8	15
[120] Kepung	90	95	378	353	10	18
[130] Kandangan	65	65	200	207	6	15
[140] Pare	102	125	332	384	23	41
[141] Badas	73	77	363	330	2	8
[150] Kunjang	61	56	161	132	-	5
[160] Plemahan	86	99	219	249	3	5
[170] Purwoasri	70	75	233	227	5	5
[180] Papar	67	70	149	161	-	6
[190] Pagu	38	34	184	121	4	8
[191] Kayenkidul	53	50	196	163	5	7
[200] Gampengrejo	26	24	169	168	-	17
[201] Ngasem	54	55	196	188	8	6
[210] Banyakan	72	76	185	225	3	4
[220] Grogol	50	59	193	182	2	2
[230] Tarokan	70	68	242	175	3	4
<b>Kabupaten Kediri</b>	<b>1 895</b>	<b>1 960</b>	<b>6 419</b>	<b>6 228</b>	<b>119</b>	<b>264</b>

Lanjutan Tabel/Continued Table 4.3.2

Kecamatan Subdistrict	Gereja Katolik Catholic Church		Pura Shrine		Vihara	
	2020	2021	2020	2021	2020	2021
(1)	(8)	(9)	(10)	(11)	(12)	(13)
[010] Mojo	1	1	-	-	-	-
[020] Semen	1	1	-	-	-	-
[030] Ngadiluwih	2	2	-	-	-	-
[040] Kras	-	-	-	-	-	-
[050] Ringinrejo	-	-	-	-	-	-
[060] Kandat	3	-	1	2	-	-
[070] Wates	-	1	-	-	-	-
[080] Ngancar	-	2	2	2	-	-
[090] Plosoklaten	13	1	1	1	-	-
[100] Gurah	1	1	1	1	-	-
[110] Puncu	9	6	3	3	-	-
[120] Kepung	4	2	7	8	-	-
[130] Kandangan	5	-	9	11	-	-
[140] Pare	1	2	3	4	-	-
[141] Badas	1	-	-	-	-	-
[150] Kunjang	2	1	-	-	-	-
[160] Plemahan	2	1	-	-	-	-
[170] Purwoasri	-	-	-	-	-	-
[180] Papar	4	1	1	2	-	-
[190] Pagu	-	1	2	1	-	-
[191] Kayenkidul	2	2	7	7	-	-
[200] Gampengrejo	1	-	-	-	-	-
[201] Ngasem	10	1	7	1	-	-
[210] Banyakan	2	4	-	-	-	-
[220] Grogol	2	2	2	2	-	-
[230] Tarokan	-	-	6	6	-	-
<b>Kabupaten Kediri</b>	<b>66</b>	<b>32</b>	<b>52</b>	<b>51</b>	<b>-</b>	<b>-</b>

Catatan/Note: ...

Sumber/Source: Kantor Kementerian Agama Kabupaten Kediri/ Office of the Ministry of Religious Affairs of Kediri Regency

**Tabel** 4.3.3  
**Table**

**Jumlah Alim Ulama, Khatib, Mubaliqh dan Penyuluh Agama Islam di Kabupaten Kediri menurut Kecamatan, 2019-2021**

*The number of Alim Ulama, Khatib, Mubaliqh and the Extension of Islamic Religion in Kediri Regency by Subdistrict, 2019-2021*

Kecamatan Subdistrict	Alim Ulama			Khatib Preacher		
	2019	2020	2021	2019	2020	2021
(1)	(2)	(3)	(4)	(5)	(6)	(7)
[010] Mojo	171	...	162	177	...	-
[020] Semen	86	...	86	150	...	-
[030] Ngadiluwih	240	...	81	80	...	-
[040] Kras	33	...	31	440	...	-
[050] Ringinrejo	32	...	45	260	...	-
[060] Kandat	14	...	59	120	...	-
[070] Wates	5	...	5	109	...	394
[080] Ngancar	5	...	5	20	...	-
[090] Plosoklaten	59	...	17	399	...	-
[100] Gurah	78	...	21	408	...	-
[110] Puncu	22	...	17	312	...	-
[120] Kepung	94	...	39	157	...	-
[130] Kandangan	105	...	62	146	...	219
[140] Pare	59	...	39	238	...	-
[141] Badas	50	...	39	270	...	367
[150] Kunjang	30	...	30	48	...	-
[160] Plemahan	59	...	86	168	...	-
[170] Purwasri	431	...	196	268	...	279
[180] Papar	91	...	91	177	...	-
[190] Pagu	40	...	35	149	...	-
[191] Kayenkidul	32	...	3	255	...	-
[200] Gampengrejo	127	...	127	124	...	-
[201] Ngasem	34	...	41	607	...	-
[210] Banyakan	186	...	13	251	...	-
[220] Grogol	38	...	50	122	...	-
[230] Tarokan	14	...	61	204	...	-
<b>Kabupaten Kediri</b>	<b>2 135</b>	<b>...</b>	<b>1 441</b>	<b>5 659</b>	<b>...</b>	<b>1 259</b>

Lanjutan Tabel/Continued Table 4.3.3

Kecamatan Subdistrict	Mubaligh Preacher			Penyuluh Agama Extensionist		
	2019	2020	2021	2019	2020	2021
(1)	(8)	(9)	(10)	(11)	(12)	(13)
[010] Mojo	79	...	-	9	...	9
[020] Semen	18	...	-	9	...	9
[030] Ngadiluwih	9	...	-	9	...	9
[040] Kras	4	...	-	8	...	9
[050] Ringinrejo	35	...	30	9	...	8
[060] Kandat	24	...	-	9	...	9
[070] Wates	32	...	111	8	...	9
[080] Ngancar	8	...	-	8	...	8
[090] Plosoklaten	34	...	-	8	...	8
[100] Gurah	133	...	-	9	...	9
[110] Puncu	66	...	6	8	...	8
[120] Kepung	120	...	-	9	...	8
[130] Kandangan	65	...	75	8	...	9
[140] Pare	32	...	-	8	...	9
[141] Badas	75	...	245	9	...	8
[150] Kunjang	12	...	-	8	...	9
[160] Plemahan	70	...	-	9	...	9
[170] Purwoasri	27	...	26	8	...	8
[180] Papar	66	...	-	9	...	8
[190] Pagu	72	...	-	9	...	8
[191] Kayenkidul	48	...	-	8	...	8
[200] Gampengrejo	83	...	-	9	...	9
[201] Ngasem	15	...	-	9	...	9
[210] Banyakan	104	...	-	9	...	8
[220] Grogol	50	...	-	9	...	9
[230] Tarokan	17	...	-	8	...	8
<b>Kabupaten Kediri</b>	<b>1 298</b>	<b>...</b>	<b>493</b>	<b>223</b>	<b>...</b>	<b>222</b>

Catatan/Note: ... Data tidak tersedia/ Data not available

Sumber/Sourse: Kantor Kementerian Agama Kabupaten Kediri/ Office of the Ministry of Religious Affairs of Kediri Regency



**Tabel**  
**Table 4.3.4****Jumlah Rohaniawan Katolik, Kristen Protestan dan Hindu di Kabupaten Kediri menurut Kecamatan, 2019-2021**  
**Number of Catholic, Christian, Protestant and Hindu Clergyman in Kediri Regency by Subdistrict, 2019-2021**

Kecamatan Subdistrict	Katolik Catholic			Kristen Protestan Christian Protestant			Hindu		
	2019	2020	2021	2019	2020	2021	2019	2020	2021
(1)	(2)	(3)	(4)	(5)	(6)	(7)	(8)	(9)	(10)
[010] Mojo	7	...	84	10	...	10	-	...	-
[020] Semen	10	...	1 383	1	...	1	-	...	-
[030] Ngadiluwih	7	...	347	6	...	6	-	...	-
[040] Kras	7	...	347	4	...	4	-	...	-
[050] Ringinrejo	-	...	138	3	...	3	-	...	-
[060] Kandat	-	...	62	4	...	4	3	...	3
[070] Wates	7	...	187	9	...	9	-	...	-
[080] Ngancar	14	...	196	15	...	15	6	...	3
[090] Plosoklaten	7	...	355	21	...	21	4	...	2
[100] Gurah	7	...	121	10	...	10	1	...	2
[110] Puncu	42	...	244	12	...	12	6	...	7
[120] Kepung	14	...	2 365	17	...	17	10	...	10
[130] Kandangan	-	...	1 013	17	...	17	21	...	25
[140] Pare	82	...	107	36	...	36	8	...	7
[141] Badas	-	...	2 891	3	...	3	-	...	-
[150] Kunjang	7	...	245	3	...	3	2	...	-
[160] Plemahan	7	...	127	4	...	4	-	...	-
[170] Purwoasri	-	...	16	5	...	5	-	...	-
[180] Papar	7	...	432	6	...	6	5	...	7
[190] Pagu	7	...	1 374	12	...	12	9	...	1
[191] Kayenkidul	14	...	161	2	...	2	15	...	21
[200] Gampengrejo	-	...	247	8	...	8	-	...	-
[201] Ngasem	7	...	637	2	...	2	2	...	1
[210] Banyakan	28	...	1 717	4	...	4	-	...	-
[220] Grogol	18	...	188	3	...	3	5	...	4
[230] Tarokan	-	...	21	3	...	3	6	...	14
<b>Kabupaten Kediri</b>	<b>299</b>	<b>...</b>	<b>15 005</b>	<b>220</b>	<b>...</b>	<b>220</b>	<b>103</b>	<b>...</b>	<b>107</b>

Catatan/Note: ... Data tidak tersedia/ Data not available

Sumber/Source: Kantor Kementerian Agama Kabupaten Kediri/ Office of the Ministry of Religious Affairs of Kediri Regency

**Tabel 4.3.5** Jumlah Pondok Pesantren dan Penghuninya di Kabupaten Kediri menurut Kecamatan, 2019-2021  
**Number of Islamic boarding and Its Occupants in Kediri Regency by Subdistrict, 2019-2021**

Kecamatan Subdistrict	Pondok Pesantren (Buah) Islamic boarding			Penghuni Pondok Ponders		
	2019	2020	2021	2019	2020	2021
(1)	(2)	(3)	(4)	(5)	(6)	(7)
[010] Mojo	35	...	37	5 627	5 908	6 203
[020] Semen	9	...	10	16 935	17 782	18 671
[030] Ngadiluwih	10	...	11	5 733	6 020	6 321
[040] Kras	4	...	6	1 162	170	179
[050] Ringinrejo	7	...	7	830	872	916
[060] Kandat	1	...	1	72	76	80
[070] Wates	9	...	10	727	763	801
[080] Ngancar	1	...	2	49	51	54
[090] Plosoklaten	19	...	19	797	837	879
[100] Gurah	13	...	16	821	862	905
[110] Puncu	4	...	4	593	623	654
[120] Kepung	26	...	28	2 237	2 349	2 466
[130] Kandangan	11	...	11	787	826	867
[140] Pare	19	...	20	707	742	779
[141] Badas	15	...	5	644	676	710
[150] Kunjang	5	...	8	404	424	445
[160] Plemahan	7	...	14	509	534	561
[170] Purwoasri	13	...	7	367	385	404
[180] Papar	6	...	8	700	735	772
[190] Pagu	7	...	6	598	628	659
[191] Kayenkidul	4	...	12	882	926	972
[200] Gampengrejo	5	...	9	772	811	852
[201] Ngasem	6	...	14	470	494	519
[210] Banyakan	12	...	15	781	820	861
[220] Grogol	9	...	6	767	805	845
[230] Tarokan	14	...	4	774	813	854
<b>Kabupaten Kediri</b>	<b>271</b>	<b>...</b>	<b>290</b>	<b>44 745</b>	<b>45 932</b>	<b>48 229</b>

Catatan/Note: ... Data tidak tersedia/ Data not available

Sumber/Source: Kantor Kementerian Agama Kabupaten Kediri/ Office of the Ministry of Religious Affairs of Kediri Regency

**Tabel**  
**Table** 4.3.6

**Jumlah Penghuni Pondok Pesantren di Kabupaten Kediri menurut Jenis Kelamin dan Kecamatan, 2019-2021**  
**Number of Islamic boarding Occupants in Kediri Regency by Sex and Subdistrict, 2019-2021**

Kecamatan Subdistrict	Penghuni Pondok/ Ponders					
	Laki-laki/Male			Perempuan/ Female		
	2019	2020	2021	2019	2020	2021
(1)	(2)	(3)	(4)	(5)	(6)	(7)
[010] Mojo	4 196	...	425	1 375	...	1 516
[020] Semen	1 079	...	1 190	2 375	...	2 618
[030] Ngadiluwih	1 199	...	1 322	3 557	...	3 922
[040] Kras	480	...	529	356	...	392
[050] Ringinrejo	839	...	925	335	...	369
[060] Kandat	120	...	132	37	...	41
[070] Wates	1 079	...	1 190	362	...	399
[080] Ngancar	120	...	132	24	...	26
[090] Plosoklaten	2 278	...	2 511	462	...	509
[100] Gurah	1 558	...	1 718	456	...	503
[110] Puncu	480	...	529	338	...	373
[120] Kepung	3 117	...	3 436	882	...	972
[130] Kandangan	1 319	...	1 454	335	...	369
[140] Pare	2 278	...	2 511	362	...	399
[141] Badas	1 798	...	1 182	357	...	394
[150] Kunjang	599	...	660	245	...	270
[160] Plemahan	839	...	925	208	...	229
[170] Purwoasri	1 558	...	1 718	195	...	215
[180] Papar	719	...	793	335	...	369
[190] Pagu	839	...	925	362	...	399
[191] Kayenkidul	480	...	529	548	...	604
[200] Gampengrejo	599	...	660	430	...	474
[201] Ngasem	719	...	793	278	...	31
[210] Banyakan	1 439	...	1 586	425	...	469
[220] Grogol	1 079	...	1 190	532	...	587
[230] Tarokan	1 677	...	1 849	432	...	476
<b>Kabupaten Kediri</b>	<b>32 487</b>	<b>...</b>	<b>30 814</b>	<b>15 603</b>	<b>...</b>	<b>16 925</b>

Catatan/Note: ... Data tidak tersedia/ Data not available

Sumber/Source: Kantor Kementerian Agama Kabupaten Kediri/ Office of the Ministry of Religious Affairs of Kediri Regency

**Tabel**  
**Table 4.3.7****Jumlah Jama'ah Haji di Kabupaten Kediri menurut Jenis Kelamin dan Kecamatan, 2019-2021**  
**Number of Hajj Pilgrims in Kediri Regency by Sex and Subdistricts, 2019-2021**

Kecamatan Subdistrict	Laki-laki Male			Perempuan Female			Jumlah Total		
	2019	2020	2021	2019	2020	2021	2019	2020	2021
(1)	(2)	(3)	(4)	(5)	(6)	(7)	(8)	(9)	(10)
[010] Mojo	46	-	-	53	-	-	99	-	-
[020] Semen	21	-	-	32	-	-	53	-	-
[030] Ngadiluwih	40	-	-	44	-	-	84	-	-
[040] Kras	18	-	-	22	-	-	40	-	-
[050] Ringinrejo	25	-	-	25	-	-	50	-	-
[060] Kandat	22	-	-	35	-	-	57	-	-
[070] Wates	38	-	-	40	-	-	78	-	-
[080] Ngancar	17	-	-	12	-	-	29	-	-
[090] Plosoklaten	8	-	-	10	-	-	18	-	-
[100] Gurah	31	-	-	39	-	-	70	-	-
[110] Puncu	8	-	-	13	-	-	21	-	-
[120] Kepung	29	-	-	30	-	-	59	-	-
[130] Kandangan	11	-	-	14	-	-	25	-	-
[140] Pare	42	-	-	31	-	-	73	-	-
[141] Badas	23	-	-	28	-	-	51	-	-
[150] Kunjang	8	-	-	14	-	-	22	-	-
[160] Plemahan	14	-	-	18	-	-	32	-	-
[170] Purwoasri	17	-	-	24	-	-	41	-	-
[180] Papar	12	-	-	17	-	-	29	-	-
[190] Pagu	19	-	-	23	-	-	42	-	-
[191] Kayenkidul	12	-	-	20	-	-	32	-	-
[200] Gampengrejo	14	-	-	15	-	-	29	-	-
[201] Ngasem	40	-	-	48	-	-	88	-	-
[210] Banyakan	17	-	-	16	-	-	33	-	-
[220] Grogol	14	-	-	12	-	-	26	-	-
[230] Tarokan	18	-	-	16	-	-	34	-	-
<b>Kabupaten Kediri</b>	<b>564</b>	<b>-</b>	<b>-</b>	<b>651</b>	<b>-</b>	<b>-</b>	<b>1 215</b>	<b>-</b>	<b>-</b>

Catatan/Note: ... Data tidak tersedia/ Data not available

Sumber/Source: Kantor Kementerian Agama Kabupaten Kediri/ Office of the Ministry of Religious Affairs of Kediri Regency

**Tabel**  
**Table** 4.3.8

**Jumlah Jama'ah Haji Kabupaten Kediri yang diberangkatkan dan yang meninggal dunia di Tanah Suci menurut Jenis Kelamin, 2010-2021**  
**The number of Kediri Regency Hajj pilgrims who departed and who died in the Holy Land by Sex, 2010-2021**

Tahun Years	Laki-laki Male	Perempuan Female	Jumlah Total
(1)	(2)	(3)	(4)
Jumlah Jama'ah yang diberangkatkan/ Number of Jama'ah dispatched:			
2010	422	436	858
2011	420	444	864
2012	359	423	782
2013	420	444	864
2014	371	418	789
2015	442	511	953
2016	481	484	965
2017	573	580	1 153
2018	567	604	1 171
2019	564	651	1 215
2020	-	-	-
2021	-	-	-
Jumlah Jama'ah yang meninggal di Tanah Suci/ Number of Jama'ah who died in the Holy Land			
2010	1	1	2
2011	2	1	3
2012	2	1	3
2012	3	-	3
2013	2	1	3
2014	1	-	1
2015	9	2	11
2016	4	-	4
2017	5	2	7
2018	2	1	3
2019	3	2	5
2020	-	-	-
2021	-	-	-

Catatan/Note: Tahun 2020 tidak ada pemberangkatan haji/ In 2020 there will be no Hajj departures

Sumber/Source: Kantor Kementerian Agama Kabupaten Kediri/ Office of the Ministry of Religious Affairs of Kediri Regency

**Tabel**  
**Table** 4.3.9**Jumlah Desa<sup>1</sup>/Kelurahan di Kabupaten Kediri yang Mengalami Bencana Alam<sup>2</sup> Menurut Kecamatan, 2019-2021**  
**Number of Villages<sup>1</sup> in Kediri Regency that Had Natural Disaster<sup>2</sup> by Subdistrict, 2019-2021**

Kecamatan Subdistrict	Banjir Flood		
	2019	2020	2021
(1)	(2)	(3)	(4)
[010] Mojo	–	–	1
[020] Semen	–	–	1
[030] Ngadiluwih	–	–	–
[040] Kras	–	–	–
[050] Ringinrejo	–	–	–
[060] Kandat	–	–	–
[070] Wates	–	–	–
[080] Ngancar	–	–	–
[090] Plosoklaten	–	–	1
[100] Gurah	–	–	1
[110] Puncu	–	–	–
[120] Kepung	–	–	–
[130] Kandangan	–	–	2
[140] Pare	–	–	1
[141] Badas	–	–	–
[150] Kunjang	–	–	–
[160] Plemahan	4	–	1
[170] Purwoasri	–	1	2
[180] Papar	4	–	8
[190] Pagu	–	–	–
[191] Kayenkidul	–	–	1
[200] Gampengrejo	1	–	4
[201] Ngasem	–	–	1
[210] Banyakan	2	–	4
[220] Grogol	–	3	6
[230] Tarokan	3	–	8
<b>Kabupaten Kediri</b>	<b>14</b>	<b>4</b>	<b>42</b>

Lanjutan Tabel/*Continued Table* 4.3.9

Kecamatan <i>Subdistrict</i>	Gempa Bumi <i>Earthquake</i>		
	2019	2020	2021
(1)	(5)	(6)	(7)
[010] Mojo	–	–	5
[020] Semen	–	–	12
[030] Ngadiluwih	–	–	14
[040] Kras	–	–	9
[050] Ringinrejo	–	–	5
[060] Kandat	–	–	8
[070] Wates	–	–	4
[080] Ngancar	–	–	2
[090] Plosoklaten	–	–	–
[100] Gurah	–	–	–
[110] Puncu	–	–	–
[120] Kepung	–	–	–
[130] Kandangan	–	–	–
[140] Pare	–	–	–
[141] Badas	–	–	–
[150] Kunjang	–	–	–
[160] Plemahan	–	–	–
[170] Purwoasri	–	–	–
[180] Papar	–	–	–
[190] Pagu	–	–	–
[191] Kayenkidul	–	–	1
[200] Gampengrejo	–	–	–
[201] Ngasem	–	–	–
[210] Banyakan	–	–	–
[220] Grogol	–	–	2
[230] Tarokan	–	–	3
<b>Kabupaten Kediri</b>	<b>–</b>	<b>–</b>	<b>65</b>

Lanjutan Tabel/Continued Table 4.3.9

Kecamatan Subdistrict	Tanah Longsor Landslide		
	2019	2020	2021
(1)	(8)	(9)	(10)
[010] Mojo	1	1	5
[020] Semen	1	3	1
[030] Ngadiluwih	–	–	–
[040] Kras	–	–	–
[050] Ringinrejo	–	–	–
[060] Kandat	–	–	–
[070] Wates	–	–	–
[080] Ngancar	–	–	–
[090] Plosoklaten	–	–	–
[100] Gurah	–	–	1
[110] Puncu	1	2	1
[120] Kepung	–	–	–
[130] Kandangan	–	1	1
[140] Pare	–	–	–
[141] Badas	–	–	–
[150] Kunjang	–	–	–
[160] Plemahan	–	–	–
[170] Purwoasri	–	–	–
[180] Papar	–	–	–
[190] Pagu	–	–	–
[191] Kayenkidul	–	–	–
[200] Gampengrejo	–	–	–
[201] Ngasem	–	–	–
[210] Banyakan	–	–	–
[220] Grogol	1	1	1
[230] Tarokan	–	–	–
<b>Kabupaten Kediri</b>	<b>4</b>	<b>8</b>	<b>10</b>

Catatan/Note: <sup>1</sup> Desa pada tabel ini termasuk Unit Permukiman Transmigrasi (UPT) yang masih dibina oleh kementerian terkait dan nagari di Provinsi Sumatera Barat/Villages in this table are included in Transmigration Settlement Unit which is still fostered by the relevant ministries and the nagari in the Province of Sumatera Barat

<sup>2</sup> Terjadi dalam tiga tahun terakhir sampai dengan saat pencacahan/Occurred during the last three years by the time of enumeration

Sumber/Source: BPS, Pendataan Potensi Desa (Podes)/BPS-Statistics Indonesia, Village Potential Data Collecting



**Tabel** 4.3.10  
**Table****Pelanggaran Lalu Lintas Jalan Raya di Kabupaten Kediri ,  
2017-2021**  
*Crime cases reported and resolved in Kediri Regency, 2017-  
2021*

<b>Jenis pelanggaran</b> <i>Type of violation</i>	<b>2017</b>	<b>2018</b>	<b>2019</b>	<b>2020</b>	<b>2021</b>
(1)	(2)	(3)	(4)	(5)	(6)
1. Surat-surat	19 674	34 397	24 524	14 354	7 582
2. Batas muatan	1 343	946	689	745	635
3. Batas kecepatan	-	6	-	-	-
4. Marka / Rambu	2 612	6 505	4 052	2 475	2 620
5. Perlengkapan	1 103	1 649	1 390	689	776
6. Lain-lain	7 191	11 197	7 448	3 678	3 485
<b>Kabupaten Kediri</b>	<b>31 923</b>	<b>54 700</b>	<b>38 103</b>	<b>21 941</b>	<b>15 098</b>

Catatan/Note: ...

Sumber/Source: Kepolisian Resort Kabupaten Kediri dan Kota Kediri/ Kediri Regency Police Resort and Kediri Municipality Police Resort

**Tabel**  
**Table** 4.3.11

**Jumlah Kecelakaan Lalu Lintas, Jenis Korban dan Kerugian menurut Kecamatan di Wilayah Kepolisian Resort Kediri, 2019-2021**  
**Number of Traffic Accidents, Types of Victims and Losses by Subdistrict at Kediri Resort Police Region, 2019-2021**

Kecamatan Subdistrict	2019				
	Jumlah Kecelakaan Number of Accidents	Jenis Korban Type of Victim			Kerugian Materil Material Loss (000 Rp.)
		Mati Died	Luka Berat Serious injuries	Luka Ringan Minor injuries	
(1)	(2)	(3)	(4)	(5)	(6)
[010] Mojo	52	10	-	69	39 550
[020] Semen	29	4	1	34	23 150
[030] Ngadiluwih	84	3	4	177	24 500
[040] Kras	52	2	2	115	18 500
[050] Ringinrejo	39	-	4	55	54 000
[060] Kandat	73	2	5	94	15 000
[070] Wates	90	2	5	129	34 500
[080] Ngancar	39	-	4	64	4 500
[090] Plosoklaten	61	1	7	92	32 500
[100] Gurah	85	2	2	145	54 200
[110] Puncu	35	-	4	47	21 000
[120] Kepung	55	-	4	90	16 600
[130] Kandangan	29	1	3	33	25 000
[140] Pare	150	4	21	201	87 540
[141] Badas	54	3	3	64	11 500
[150] Kunjang	45	-	6	38	21 630
[160] Plemahan	74	4	9	93	69 850
[170] Purwoasri	56	-	3	64	11 400
[180] Papar	52	1	4	78	21 000
[190] Pagu	98	1	1	96	24 500
[191] Kayenkidul	37	2	1	46	45 000
[200] Gampengrejo	53	-	13	87	21 000
[201] Ngasem	141	3	8	214	613 720
[210] Banyakan	36	6	-	47	17 500
[220] Grogol	56	9	1	63	26 050
[230] Tarokan	34	8	-	53	60 000
<b>Kabupaten Kediri</b>	<b>1 609</b>	<b>68</b>	<b>115</b>	<b>2 288</b>	<b>1 393 690</b>

Lanjutan Tabel/*Continued Table* 4.3.11

Kecamatan <i>Subdistrict</i>	Jumlah Kecelakaan <i>Number of Accidents</i>	2020			Kerugian Materil <i>Material Loss (000 Rp.)</i>
		Jenis Korban <i>Type of Victim</i>			
		Mati Died	Luka Berat <i>Serious injuries</i>	Luka Ringan <i>Minor injuries</i>	
(1)	(7)	(8)	(9)	(10)	(11)
[010] Mojo	50	5	-	72	34 100
[020] Semen	29	4	-	31	15 400
[030] Ngadiluwih	83	3	8	117	62 000
[040] Kras	52	4	3	67	31 000
[050] Ringinrejo	33	4	2	45	23 500
[060] Kandat	49	3	4	69	29 500
[070] Wates	56	2	5	67	41 000
[080] Ngancar	32	4	1	36	25 000
[090] Plosoklaten	45	2	3	57	31 500
[100] Gurah	81	9	2	118	62 000
[110] Puncu	28	1	1	45	24 000
[120] Kepung	44	5	-	56	36 500
[130] Kandangan	22	3	-	30	23 500
[140] Pare	110	5	2	148	76 500
[141] Badas	34	5	1	42	20 500
[150] Kunjang	14	3	-	15	14 600
[160] Plemahan	38	3	2	49	28 000
[170] Purwoasri	40	2	-	57	26 500
[180] Papar	43	2	1	54	33 650
[190] Pagu	49	4	2	69	28 250
[191] Kayenkidul	35	6	1	44	20 000
[200] Gampengrejo	32	2	2	45	22 500
[201] Ngasem	81	5	3	102	43 250
[210] Banyakan	22	4	-	29	22 200
[220] Grogol	41	2	-	57	22 200
[230] Tarokan	15	3	-	15	6 500
<b>Kabupaten Kediri</b>	<b>1 158</b>	<b>95</b>	<b>43</b>	<b>1 536</b>	<b>803 650</b>

Lanjutan Tabel/Continued Table 4.3.11

Kecamatan Subdistrict	Jumlah Kecelakaan Number of Accidents	2021				Kerugian Materil Material Loss (000 Rp )
		Mati Died	Jenis Korban Type of Victim			
			Luka Berat Serious injuries	Luka Ringan Minor injuries		
(1)	(12)	(13)	(14)	(15)	(16)	
[010] Mojo	36	6	0	47	18 250 000	
[020] Semen	21	5	0	33	11 100 000	
[030] Ngadiluwih	63	3	3	87	53 500 000	
[040] Kras	41	2	4	65	25 000 000	
[050] Ringinrejo	38	1	3	56	37 300 000	
[060] Kandat	42	1	5	63	39 500 000	
[070] Wates	63	1	5	89	57 200 000	
[080] Ngancar	20	0	2	29	13 400 000	
[090] Plosoklaten	36	1	0	58	17 500 000	
[100] Gurah	63	8	2	85	46 050 000	
[110] Puncu	20	1	0	34	12 700 000	
[120] Kepung	35	0	1	55	33 750 000	
[130] Kandangan	23	1	5	31	29 100 000	
[140] Pare	91	4	9	131	93 000 000	
[141] Badas	15	0	2	20	12 300 000	
[150] Kunjang	18	1	2	25	11 100 000	
[160] Plemahan	39	4	7	45	34 100 000	
[170] Purwasri	29	2	4	40	35 800 000	
[180] Papar	32	2	6	37	68 700 000	
[190] Pagu	38	1	2	49	29 400 000	
[191] Kayenkidul	43	1	3	72	44 300 000	
[200] Gampengrejo	25	6	2	36	33 900 000	
[201] Ngasem	60	2	2	83	27 500 000	
[210] Banyakan	29	3	0	43	17 400 000	
[220] Grogol	41	2	0	58	14 400 000	
[230] Tarokan	25	4	0	32	10 650 000	
<b>Kabupaten Kediri</b>	<b>986</b>	<b>62</b>	<b>69</b>	<b>1 403</b>	<b>826 900 000</b>	

Catatan/Note: ...

Sumber/Source: Kepolisian Resort Kabupaten Kediri dan Kota Kediri/ Kediri Regency Police Resort and Kediri Municipality Police Resort

**Tabel**  
**Table** 4.3.12

**Jumlah Surat Ijin Mengemudi (SIM) yang dikeluarkan setiap bulan oleh Polres Kediri menurut Jenisnya, 2020-2021**  
**Number of Driver's License (SIM) issued every month by Kediri Police by Type, 2020-2021**

Bulan Month	SIM Peningkatan/ Pengalihan Driving license upgrade / transfer							
	A		A Umum		B1		B1 Umum	
	2020	2021	2020	2021	2020	2021	2020	2021
(1)	(2)	(3)	(4)	(5)	(6)	(7)	(8)	(9)
Januari/ January	356	301	-	-	60	93	16	21
Februari/ February	645	340	-	-	80	74	19	12
Maret/ March	652	372	-	-	79	81	24	17
April/ April	318	342	-	-	47	57	13	24
Mei/ May	350	262	-	-	46	64	14	22
Juni/ June	594	353	-	-	94	108	41	22
Juli/ July	633	261	-	-	89	61	21	23
Agustus/ August	565	280	-	1	69	63	24	22
September/ September	607	318	-	-	89	80	24	21
Oktober/ October	541	288	1	-	89	79	25	16
November/ November	395	304	-	-	78	66	18	22
Desember/ December	414	180	-	-	65	75	22	20
<b>Kabupaten Kediri</b>	<b>6 070</b>	<b>3 601</b>	<b>1</b>	<b>1</b>	<b>885</b>	<b>901</b>	<b>261</b>	<b>242</b>

Lanjutan Tabel/Continued Table 4.3.12

Bulan Month	SIM Peningkatan/ Pengalihan Driving license upgrade / transfer							
	B2		B2 Umum		C		D	
	2020	2021	2020	2021	2020	2021	2020	2021
(1)	(10)	(11)	(12)	(13)	(14)	(15)	(16)	(17)
Januari/ January	8	14	16	14	836	531	-	-
Februari/ February	17	18	17	6	1 199	513	2	5
Maret/ March	19	14	19	16	1 125	578	-	3
April/ April	7	11	14	15	376	570	-	6
Mei/ May	3	12	13	20	531	505	-	-
Juni/ June	9	20	26	26	1 146	686	-	-
Juli/ July	16	16	28	9	1 206	422	1	-
Agustus/ August	17	13	15	17	1 117	461	1	-
September/ September	17	11	14	16	1 297	595	4	-
Oktober/ October	15	9	12	14	985	581	11	-
Nopember/ November	11	11	14	15	880	580	-	-
Desember/ December	16	13	18	16	760	463	-	-
<b>Kabupaten Kediri</b>	<b>155</b>	<b>162</b>	<b>206</b>	<b>184</b>	<b>11 458</b>	<b>6 485</b>	<b>19</b>	<b>14</b>

Lanjutan Tabel/Continued Table 4.3.12

Bulan Month	SIM Perpanjangan Driver's license renewal							
	A		A Umum		B1		B1 Umum	
	2020	2021	2020	2021	2020	2021	2020	2021
(1)	(18)	(19)	(20)	(21)	(22)	(23)	(24)	(25)
Januari/ January	743	942	1	-	52	79	33	45
Februari/ February	794	824	1	-	43	67	43	43
Maret/ March	804	989	-	-	66	79	52	51
April/ April	720	1040	1	1	45	64	38	49
Mei/ May	850	1096	-	-	62	53	47	41
Jun/ June	1 041	1112	-	-	80	97	60	71
Juli/ July	892	923	-	1	74	69	62	42
Agustus/ August	902	978	-	-	70	73	59	71
September/ September	742	840	-	-	64	58	36	28
Oktober/ October	753	896	-	-	72	48	37	38
Nopember/ November	893	888	-	-	64	49	41	36
Desember/ December	721	1234	-	-	71	72	58	56
<b>Kabupaten Kediri</b>	<b>9 855</b>	<b>11 762</b>	<b>3</b>	<b>2</b>	<b>763</b>	<b>808</b>	<b>566</b>	<b>571</b>

Lanjutan Tabel/*Continued Table 4.3.12*

Bulan Month	SIM Perpanjangan <i>Driver's license renewal</i>							
	B2		B2 Umum		C		D	
	2020	2021	2020	2021	2020	2021	2020	2021
(1)	(26)	(27)	(28)	(29)	(30)	(31)	(32)	(33)
Januari/ <i>January</i>	18	11	91	81	2 825	3 357	-	-
Februari/ <i>February</i>	17	13	78	83	2 692	2 769	-	-
Maret/ <i>March</i>	18	17	106	104	2 982	3 419	-	-
April/ <i>April</i>	16	12	84	100	3 033	3 572	-	-
Mei/ <i>May</i>	15	20	110	93	3 253	3 676	-	-
Juni/ <i>June</i>	20	13	135	122	4 136	4 181	-	-
Juli/ <i>July</i>	17	16	98	101	3 562	3 469	-	-
Agustus/ <i>August</i>	28	18	116	134	3 472	3 679	-	-
September/ <i>September</i>	20	7	88	86	2 848	2 920	-	-
Oktober/ <i>October</i>	15	10	83	82	2 744	2 915	-	1
Nopember/ <i>November</i>	14	25	83	60	2 869	2 863	-	-
Desember/ <i>December</i>	12	17	99	115	2 875	4 239	-	-
<b>Kabupaten Kediri</b>	<b>210</b>	<b>179</b>	<b>1 171</b>	<b>1 161</b>	<b>37 291</b>	<b>41 059</b>	<b>-</b>	<b>1</b>



Lanjutan Tabel/*Continued Table* 4.3.12

Bulan Month	SIM Peningkatan/ Pengalihan <i>Driving license upgrade /transfer</i>		SIM Perpanjangan <i>Driver's license renewal</i>		Jumlah SIM <i>Driving Licenses Total</i>	
	2020	2021	2020	2021	2020	2021
(1)	(34)	(35)	(36)	(37)	(38)	(39)
Januari/ <i>January</i>	1 292	974	3 763	4 515	5 055	5 489
Februari/ <i>February</i>	1 979	968	3 668	3 799	5 647	4 767
Maret/ <i>March</i>	1 918	1 081	4 028	4 659	5 946	5 740
April/ <i>April</i>	775	1 025	3 937	4 838	4 712	5 863
Mei/ <i>May</i>	957	885	4 337	4 979	5 294	5 864
Juni/ <i>June</i>	1 910	1 215	5 472	5 596	7 382	6 811
Juli/ <i>July</i>	1 994	792	4 705	4 621	6 699	5 413
Agustus/ <i>August</i>	1 808	857	4 647	4 953	6 455	5 810
September/ <i>September</i>	2 052	1 041	3 798	3 939	5 850	4 980
Oktober/ <i>October</i>	1 679	987	3 704	3 990	5 383	4 977
Nopember/ <i>November</i>	1 396	998	3 964	3 921	5 360	4 919
Desember/ <i>December</i>	1 295	767	3 836	5 733	5 131	6 500
<b>Kabupaten Kediri</b>	<b>19 055</b>	<b>11 590</b>	<b>49 859</b>	<b>55 543</b>	<b>68 914</b>	<b>67 133</b>

Catatan/Note: ...

Sumber/Source: Kepolisian Resort Kabupaten Kediri/ *Kediri Regency Police Resort*

**Tabel** 4.3.13 **Jumlah Perkara Pidana yang dilaporkan dan diselesaikan oleh Kejaksaan Negeri Kediri Menurut Jenis Perkara dan Bulan Kalender, 2019-2021**  
**Table** **Number of Criminal Cases reported and settled by Prosecutor's Office of Kediri Regency by Type of Case and Month Calendar, 2019-2021**

Bulan Month	Biasa/ Ordinary			Ekonomi/ Economic		
	2019	2020	2021	2019	2020	2021
(1)	(2)	(3)	(4)	(5)	(6)	(7)
Januari/ January	25	8	40	-	-	-
Februari/ February	18	14	18	-	-	-
Maret/ March	10	4	35	-	-	-
April/ April	15	15	34	-	-	-
Mei/ May	25	6	29	-	-	-
Juni/ June	19	56	19	-	-	-
Juli/ July	25	22	29	-	-	-
Agustus/ August	21	17	36	-	-	-
September/ September	36	19	26	-	-	-
Oktober/ October	13	21	36	-	-	-
Nopember/ November	15	14	36	-	-	-
Desember/ December	14	11	32	-	-	-
<b>Kabupaten Kediri</b>	<b>236</b>	<b>207</b>	<b>370</b>	<b>-</b>	<b>-</b>	<b>-</b>

Lanjutan Tabel/*Continued Table* 4.3.13

Bulan Month	Pelanggaran Ringan/ <i>Light Violation</i>			Subversi/ <i>Subversion</i>		
	2019	2020	2021	2019	2020	2021
(1)	(8)	(9)	(10)	(11)	(12)	(13)
Januari/ <i>January</i>	-	-	15	-	-	-
Februari/ <i>February</i>	-	-	1 360	-	-	-
Maret/ <i>March</i>	-	-	1 803	-	-	-
April/ <i>April</i>	-	-	1 951	-	-	-
Mei/ <i>May</i>	-	-	975	-	-	-
Juni/ <i>June</i>	-	-	1 381	-	-	-
Juli/ <i>July</i>	-	-	1 330	-	-	-
Agustus/ <i>August</i>	-	-	458	-	-	-
September/ <i>September</i>	-	-	841	-	-	-
Oktober/ <i>October</i>	-	-	976	-	-	-
Nopember/ <i>November</i>	-	-	923	-	-	-
Desember/ <i>December</i>	-	-	868	-	-	-
<b>Kabupaten Kediri</b>	-	-	<b>12 881</b>	-	-	-

Lanjutan Tabel/Continued Table 4.3.13

Bulan Month	Imigrasi/ Immigration			Korupsi/ Corruption		
	2019	2020	2021	2019	2020	2021
(1)	(14)	(15)	(16)	(17)	(18)	(19)
Januari/ January	-	-	-	-	1	-
Februari/ February	-	-	-	-	-	-
Maret/ March	-	-	-	-	-	-
April/ April	-	-	-	-	1	-
Mei/ May	-	-	-	-	-	-
Juni/ June	-	-	-	1	-	-
Juli/ July	-	-	-	1	-	-
Agustus/ August	-	-	-	-	-	-
September/ September	-	-	-	-	1	-
Oktober/ October	-	-	-	-	-	2
Nopember/ November	-	-	-	-	-	1
Desember/ December	-	-	-	-	-	-
<b>Kabupaten Kediri</b>	-	-	-	<b>2</b>	<b>3</b>	<b>3</b>

Lanjutan Tabel/*Continued Table* 4.3.13

Bulan Month	Narkotika/ <i>Narcotics</i>			Psikotropika dan Obat Keras/ <i>Psychotropic and Hard Medicines</i>		
	2019	2020	2021	2019	2020	2021
(1)	(20)	(21)	(22)	(23)	(24)	(25)
Januari/ <i>January</i>	3	6	56	10	23	16
Februari/ <i>February</i>	12	7	25	40	17	8
Maret/ <i>March</i>	7	3	50	2	22	12
April/ <i>April</i>	4	5	44	17	2	14
Mei/ <i>May</i>	5	8	46	14	3	7
Juni/ <i>June</i>	3	16	38	5	3	10
Juli/ <i>July</i>	2	13	21	23	14	5
Agustus/ <i>August</i>	-	10	38	8	8	11
September/ <i>September</i>	2	11	42	11	6	13
Oktober/ <i>October</i>	2	8	31	14	22	8
November/ <i>November</i>	7	11	45	14	18	9
Desember/ <i>December</i>	4	4	39	18	7	10
<b>Kabupaten Kediri</b>	<b>51</b>	<b>102</b>	<b>475</b>	<b>176</b>	<b>145</b>	<b>123</b>

Catatan/*Note*: ...Sumber/*Source*: Kantor Kejaksaan Negeri Kediri/ *Prosecutor's Office of Kediri Regency*

**Tabel**  
**Table 4.3.14****Jumlah Perkara yang diselesaikan oleh Kejaksaan Negeri Kediri menurut Bulan Kalender, 2019-2021**  
**Number of Cases completed by Prosecutor's Office of Kediri Regency by Calendar Month, 2019-2021**

Bulan Month	Dilimpahkan Delivered			Dikesampingkan Be ruled out		
	2019	2020	2021	2019	2020	2021
(1)	(2)	(3)	(4)	(5)	(6)	(7)
Januari/ January	21	37	56	-	-	-
Februari/ February	44	39	25	-	-	-
Maret/ March	28	29	50	-	-	-
April/ April	44	22	44	-	-	-
Mei/ May	38	17	46	-	-	-
Juni/ June	32	75	38	-	-	-
Juli/ July	47	49	21	-	-	-
Agustus/ August	38	35	38	-	-	-
September/ September	39	36	42	-	-	-
Oktober/ October	24	51	31	-	-	-
Nopember/ November	41	43	45	-	-	-
Desember/ December	28	22	39	-	-	-
<b>Kabupaten Kediri</b>	<b>424</b>	<b>455</b>	<b>475</b>	<b>-</b>	<b>-</b>	<b>-</b>

Lanjutan Tabel/*Continued Table* 4.3.14

Bulan Month	Dikirim ke Kejaksaan Lain/ Instansi Lain <i>Sent to another Procuratorate/ Other Agencies</i>		
	2019	2020	2021
(1)	(8)	(9)	(10)
Januari/ <i>January</i>	-	-	-
Februari/ <i>February</i>	-	-	-
Maret/ <i>March</i>	-	-	-
April/ <i>April</i>	-	-	-
Mei/ <i>May</i>	-	-	-
Juni/ <i>June</i>	-	-	-
Juli/ <i>July</i>	-	-	-
Agustus/ <i>August</i>	-	-	-
September/ <i>September</i>	-	-	-
Oktober/ <i>October</i>	-	-	-
Nopember/ <i>November</i>	-	-	-
Desember/ <i>December</i>	-	-	-
<b>Kabupaten Kediri</b>	-	-	-

Catatan/*Note*: ...Sumber/*Source*: Kantor Kejaksaan Negeri Kediri/ *Prosecutor's Office of Kediri Regency*

**Tabel** 4.3.15 **Perkara Perdata yang masuk dan diputus Pengadilan Negeri Kabupaten Kediri, 2019-2021**  
**Table** 4.3.15 **Civil Cases entered and terminated by District Court of Kediri Regency, 2019-2021**

Uraian Descriptions	Gugatan Lawsuit			Gugatan Sederhana Simple Suit		
	2019	2020	2021	2019	2020	2021
(1)	(2)	(3)	(4)	(5)	(6)	(7)
Sisa Perkara tahun lalu	43	38	38	1	13	5
Perkara yang masuk	201	160	195	72	69	61
Perkara yang diputus	206	160	196	60	77	56
Sisa Perkara	38	38	410	13	5	63



Lanjutan Tabel/*Continued Table* 4.3.15

Uraian <i>Descriptions</i>	Permohonan <i>Accusation</i>		
	2019	2020	2021
(1)	(8)	(9)	(10)
Sisa Perkara tahun lalu	12	16	6
Perkara yang masuk	596	345	411
Perkara yang diputus	592	355	409
Sisa Perkara	16	6	159

Catatan/*Note*: Termasuk perkara akte kelahiran/ *Including the birth certificate case*

Sumber/*Source*: Pengadilan Negeri Kabupaten Kediri/ *District Court of Kediri Regency*

**Tabel**  
**Table** 4.3.16

**Perkara Pidana yang masuk dan diputus Pengadilan  
Negeri Kabupaten Kediri, 2019-2021**  
*Criminal Cases entered and terminated by District Court of  
Kediri Regency, 2019-2021*

Uraian Descriptions	Biasa/ Khusus Ordinary / Special			Anak Child		
	2019	2020	2021	2019	2020	2021
(1)	(2)	(3)	(4)	(5)	(6)	(7)
Sisa Perkara tahun lalu	93	64	52	1	1	-
Perkara yang masuk	543	512	432	21	14	10
Perkara yang diputus	572	524	414	21	15	10
Sisa Perkara	64	52	70	1	-	-

Lanjutan Tabel/*Continued Table* 4.3.16

Uraian <i>Descriptions</i>	Tindak Pidana Ringan (Tipiring) <i>Light Crimes</i>			Pelanggaran Lalu Lintas <i>Traffic Violations</i>		
	2019	2020	2021	2019	2020	2021
(1)	(8)	(9)	(10)	(11)	(12)	(13)
Sisa Perkara tahun lalu	-	-	-	-	-	-
Perkara yang masuk	300	669	505	30 488	19 531	12 881
Perkara yang diputus	300	669	505	30 488	19 531	12 881
Sisa Perkara	-	-	-	-	-	-

Catatan/*Note*: Termasuk perkara akte kelahiran dan Pelanggaran lalu lintas/ *This includes birth certificates and traffic violations*

Sumber/*Source*: Pengadilan Negeri Kabupaten Kediri/ *District Court of Kediri Regency*

**Tabel 4.3.17** Jumlah Terhukum yang diputus Pengadilan Negeri Kabupaten Kediri menurut Jenis Hukuman, 2019-2021  
**Number of Punishable by District Court in Kediri Regency by Type of Punishment, 2019-2021**

Uraian Descriptions	Hukuman penjara Imprisonment			Hukuman lainnya Another punishment		
	2019	2020	2021	2019	2020	2021
(1)	(2)	(3)	(4)	(5)	(6)	(7)
Laki-laki	621	539	413	-	633	509
Perempuan	11	2	6	-	177	109
Anak-anak *)	15	8	6	-	18	4
<b>Kabupaten Kediri</b>	<b>647</b>	<b>549</b>	<b>425</b>	<b>-</b>	<b>828</b>	<b>622</b>

Catatan/Note: \* Umur 21 tahun kebawah/ Age 21 years and below

Sumber/Source: Pengadilan Negeri Kabupaten Kediri/ District Court of Kediri Regency

**Tabel** **4.3.18**  
**Table**

**Jumlah Perkara Perdata yang Masuk di Pengadilan Negeri Kabupaten Kediri menurut Bulan Kalender, 2019-2020**  
**Number of Civil Cases Entered at the District Court of Kediri Regency by Calendar Month, 2019-2021**

Bulan Month	Gugatan Lawsuit			Gugatan Sederhana Simple Lawsuit			Permohonan Accusation		
	2019	2020	2021	2019	2020	2021	2019	2020	2021
(1)	(2)	(3)	(4)	(5)	(6)	(7)	(8)	(9)	(10)
Januari/ January	22	14	12	1	3	2	58	41	38
Februari/ February	18	7	19	-	7	4	56	43	28
Maret/ March	8	15	17	-	21	5	63	33	38
April/ April	31	9	11	12	3	6	36	10	44
Mei/ May	15	9	10	4	3	3	42	8	19
Juni/ June	14	14	16	2	11	3	37	29	47
Juli/ July	22	17	12	7	3	2	70	41	23
Agustus/ August	9	14	13	5	5	-	52	21	33
September/ September	20	13	18	7	5	9	51	28	35
Oktober/ October	20	18	19	8	-	8	53	35	28
Nopember/ November	11	14	37	14	6	10	44	37	40
Desember/ December	11	16	11	12	2	9	34	19	38
<b>Kabupaten Kediri</b>	<b>201</b>	<b>160</b>	<b>195</b>	<b>72</b>	<b>69</b>	<b>61</b>	<b>596</b>	<b>345</b>	<b>411</b>

Catatan/Note: ...

Sumber/Source: Pengadilan Negeri Kabupaten Kediri/ District Court of Kediri Regency

**Tabel**  
**Table** 4.3.19

**Jumlah Sisa Perkara Perdata pada Pengadilan Negeri Kabupaten Kediri setiap bulan menurut Bulan Kalender, 2019-2021**  
*The Remaining Amount of Civil Cases at the District Court of Kediri Regency each month According to a Calendar Month, 2019-2021*

Bulan Month	Gugatan Lawsuit			Gugatan Sederhana Simple Lawsuit			Permohonan Accusation		
	2019	2020	2021	2019	2020	2021	2019	2020	2021
(1)	(2)	(3)	(4)	(5)	(6)	(7)	(8)	(9)	(10)
Januari/ January	50	39	33	1	5	1	20	18	14
Februari/ February	58	33	31	-	6	3	32	20	5
Maret/ March	52	39	35	-	19	5	38	14	15
April/ April	65	35	30	10	7	6	19	8	23
Mei/ May	53	32	34	4	3	5	15	6	10
Juni/ June	57	31	29	4	10	4	28	11	27
Juli/ July	63	35	25	7	5	2	33	16	8
Agustus/ August	39	34	26	4	5	-	28	10	17
September/ September	46	38	35	4	5	9	29	9	13
Oktober/ October	43	39	39	6	1	8	15	17	9
November/ November	35	39	56	14	6	10	19	26	10
Desember/ December	38	38	37	13	5	10	16	6	8
<b>Kabupaten Kediri</b>	<b>599</b>	<b>432</b>	<b>410</b>	<b>67</b>	<b>77</b>	<b>63</b>	<b>292</b>	<b>161</b>	<b>159</b>

Catatan/Note: ...

Sumber/Source: Pengadilan Negeri Kabupaten Kediri/ District Court of Kediri Regency

**Tabel**  
**Table** 4.3.20

**Jumlah Perkara Pidana yang masuk pada Pengadilan Negeri Kabupaten Kediri setiap bulan menurut Bulan Kalender, 2020-2021**  
**Number of Criminal Cases entered at the District Court of Kediri Regency each month by Calendar Month, 2020-2021**

Bulan Month	Biasa/ Khusus Ordinary/ Special		Anak Child		Tindak Pidana Ringan (Tipiring) Light Crimes		Pelanggaran Lalu Lintas Traffic Violations	
	2020	2021	2020	2021	2020	2021	2020	2021
(1)	(2)	(3)	(4)	(5)	(6)	(7)	(8)	(9)
Januari/ January	32	35	3	1	34	152	2 074	15
Februari/ February	45	52	1	1	125	51	2 988	1 360
Maret/ March	63	34	3	3	88	41	2 291	1 806
April/ April	3	44	1	-	34	44	744	1 951
Mei/ May	13	26	-	-	13	8	543	975
Juni/ June	57	41	1	2	36	56	613	1 381
Juli/ July	77	47	-	1	37	21	2 590	1 381
Agustus/ August	52	22	-	-	48	21	1 853	458
September/ September	42	41	2	1	156	21	2 022	841
Oktober/ October	52	23	1	2	43	39	2 208	976
Nopember/ November	49	39	2	-	35	37	1 605	923
Desember/ December	27	30	-	-	20	14	-	868
<b>Kabupaten Kediri</b>	<b>512</b>	<b>434</b>	<b>14</b>	<b>11</b>	<b>669</b>	<b>505</b>	<b>19 531</b>	<b>12 881</b>

Catatan/Note: ...

Sumber/Source: Pengadilan Negeri Kabupaten Kediri/ District Court of Kediri Regency

**Tabel**  
**Table** 4.3.21

**Jumlah Sisa Perkara Pidana pada Pengadilan Negeri  
Kabupaten Kediri setiap bulan menurut Bulan Kalender,  
2021**  
*Remaining Amount of Criminal Cases at the District Court of  
Kediri Regency each month by Calendar Month, 2021*

Bulan Month	Biasa/ Khusus Ordinary/ Special	Anak Child	Singkat Short	Tindak Pidana Ringan (Tipiring)Light Crimes	Pelanggaran Lalu Lintas Traffic Violations
(1)	(2)	(3)	(4)	(5)	(6)
Januari/ January	52	-	-	15	152
Februari/ February	56	1	-	51	1 360
Maret/ March	79	1	-	41	1 803
April/ April	50	-	-	44	1 951
Mei/ May	69	-	-	8	975
Juni/ June	66	-	-	56	1 381
Juli/ July	68	1	-	21	1 330
Agustus/ August	73	-	-	21	458
September/ September	50	-	-	21	841
Oktober/ October	70	-	-	39	976
Nopember/ November	62	1	-	37	923
Desember/ December	70	-	-	14	868
<b>Kabupaten Kediri</b>	<b>765</b>	<b>4</b>	<b>-</b>	<b>505</b>	<b>12 881</b>

Catatan/Note: ...

Sumber/Source: Pengadilan Negeri Kabupaten Kediri/ District Court of Kediri Regency



**Tabel**  
**Table** 4.3.22

**Jumlah Perkara/Terdakwa/Tertuduh yang diselesaikan di Pengadilan Negeri Kabupaten Kediri menurut Jenis Penyelesaian setiap bulan menurut Bulan Kalender, 2020-2021**

**Number of Cases / Defendants / Defendants settled in District Court of Kediri Regency by Type of Settlement each month by Calendar Month, 2020-2021**

Bulan Month	Biasa/ Khusus Ordinary / Special		Anak Child		Tindak Pidana Ringan (Tipiring) Light Crimes		Pelanggaran Lalu Lintas Traffic Violations	
	2020	2021	2020	2021	2020	2021	2020	2021
(1)	(2)	(3)	(4)	(5)	(6)	(7)	(8)	(9)
Januari/ January	39	31	2	-	34	15	2 074	152
Februari/ February	41	29	1	1	125	51	2 988	1 360
Maret/ March	43	63	4	4	88	41	2 291	1 803
April/ April	41	25	1	-	34	44	744	1 951
Mei/ May	31	29	-	-	13	8	543	975
Juni/ June	22	39	1	-	36	56	613	1 381
Juli/ July	27	42	1	2	37	21	2 590	1 330
Agustus/ August	58	45	-	-	48	21	1 853	458
September/ September	79	21	2	1	156	21	2 022	841
Oktober/ October	47	31	-	1	43	39	2 208	976
Nopember/ November	45	31	3	1	35	37	1 605	923
Desember/ December	51	28	-	-	20	14	-	868
<b>Kabupaten Kediri</b>	<b>524</b>	<b>414</b>	<b>15</b>	<b>8</b>	<b>669</b>	<b>505</b>	<b>19 531</b>	<b>12 881</b>

Catatan/Note: ...

Sumber/Source: Pengadilan Negeri Kabupaten Kediri/ District Court of Kediri Regency

**Tabel**  
**Table** 4.3.23

**Sikap Terdakwa menurut Hasil Keputusan di Pengadilan Negeri Kabupaten Kediri setiap bulan menurut Bulan Kalender, 2020-2021**  
*Attitudes of the Defendant according to the Results of Decision in District Court of Kediri Regency every month by Calendar Month, 2020-2021*

Bulan Month	Menerima Admit		Banding Appeal		Kasasi Cassation		Grasi Clemency	
	2020	2021	2020	2021	2020	2021	2020	2021
(1)	(2)	(3)	(4)	(5)	(6)	(7)	(8)	(9)
Januari/ January	41	31	-	2	1	-	-	-
Februari/ February	42	30	1	2	-	1	-	-
Maret/ March	47	67	1	6	1	4	-	-
April/ April	42	25	1	3	-	-	-	-
Mei/ May	31	29	-	-	-	-	-	-
Juni/ June	23	39	1	-	1	4	-	-
Juli/ July	28	44	-	-	-	6	-	-
Agustus/ August	58	45	-	2	1	15	-	-
September/ September	81	22	-	2	-	15	-	-
Oktober/ October	47	32	1	3	-	16	-	-
Nopember/ November	48	32	3	4	-	17	-	-
Desember/ December	51	28	2	4	-	17	-	-
<b>Kabupaten Kediri</b>	<b>524</b>	<b>424</b>	<b>10</b>	<b>28</b>	<b>4</b>	<b>95</b>	<b>-</b>	<b>-</b>

Catatan/Note: ...

Sumber/Source: Pengadilan Negeri Kabupaten Kediri/ District Court of Kediri Regency

**Tabel**  
**Table** 4.3.24

**Jumlah Perkara yang Diterima di Pengadilan Agama  
Kabupaten Kediri menurut Jenis Perkara dan Bulan  
Kalender, 2020-2021**  
*Number of Cases Received in Religion Court of Kediri  
Regency by Kind of Article and Calendar Month, 2020-  
2021*

Bulan Month	Perkawinan Marriage		Ekonomi Syariah Islamic Economics		Kewarisan Inheritance	
	2020	2021	2020	2021	2020	2021
(1)	(2)	(3)	(4)	(5)	(6)	(7)
Januari/ January	827	452	-	-	2	1
Februari/ February	398	425	-	-	1	-
Maret/ March	346	642	-	-	2	-
April/ April	213	388	-	-	1	3
Mei/ May	121	308	-	-	1	1
Juni/ June	542	585	-	-	1	1
Juli/ July	447	176	-	-	-	1
Agustus/ August	349	231	-	-	1	1
September/ September	557	331	-	-	-	1
Oktober/ October	338	425	-	-	-	2
Nopember/ November	411	474	-	-	-	1
Desember/ December	215	403	1	-	-	1
<b>Kabupaten Kediri</b>	<b>4 764</b>	<b>4 840</b>	<b>1</b>	<b>-</b>	<b>9</b>	<b>13</b>

Lanjutan Tabel/Continued Table 4.3.24

Bulan Month	Wasiat Wasiat		Hibah Grant		Wakaf Endowments		Zakat/ Infag Shodaqoh	
	2020	2021	2020	2021	2020	2021	2020	2021
(1)	(8)	(9)	(10)	(11)	(12)	(13)	(14)	(15)
Januari/ January	-	-	-	3	-	-	-	-
Februari/ February	-	-	-	-	-	-	-	-
Maret/ March	-	-	-	-	-	-	-	-
April/ April	-	-	-	-	-	-	-	-
Mei/ May	-	-	-	-	-	-	-	-
Juni/ June	-	-	-	-	-	-	-	-
Juli/ July	-	-	-	-	-	-	-	-
Agustus/ August	-	-	-	-	-	-	-	-
September/ September	-	-	-	-	-	-	-	-
Oktober/ October	-	-	-	-	-	-	-	-
Nopember/ November	-	-	-	-	-	-	-	-
Desember/ December	-	-	-	-	-	-	-	-
<b>Kabupaten Kediri</b>	-	-	-	<b>3</b>	-	-	-	-

Lanjutan Tabel/*Continued Table* 4.3.24

Bulan Month	P3HP/ Penetapan Ahli Waris Determination of Beneficiary		Lain-lain Others		Jumlah/ Total	
	2020	2021	2020	2021	2020	2021
(1)	(16)	(17)	(18)	(19)	(20)	(21)
Januari/ January	2	4	2	1	833	452
Februari/ February	1	5	1	1	401	425
Maret/ March	1	4	1	-	350	642
April/ April	1	4	-	2	215	388
Mei/ May	2	1	-	3	124	308
Juni/ June	1	5	2	2	546	585
Juli/ July	2	1	3	2	452	176
Agustus/ August	3	5	-	3	353	231
September/ September	1	4	-	2	558	331
Oktober/ October	2	5	3	-	343	425
Nopember/ November	6	12	3	3	420	474
Desember/ December	4	4	1	1	221	403
<b>Kabupaten Kediri</b>	<b>26</b>	<b>54</b>	<b>16</b>	<b>20</b>	<b>4 816</b>	<b>4 840</b>

Catatan/Note: ...

Sumber/Source: Pengadilan Agama Kabupaten Kediri / Religious Court of Kediri Regency

**Tabel**  
**Table** 4.3.25

**Jumlah Perkara yang Diterima di Pengadilan Agama  
Kabupaten Kediri menurut Jenis Perkara Perkawinan dan  
Bulan Kalender, 2020-2021**  
*Number of Cases Received in Religion Court of Kediri  
Regency by Kind of Marriage and Calendar Month, 2020-  
2021*

Bulan Month	Ijin Poligami Polygamy Permit		Pencegahan Perkawinan Prevention of Marriage		Penolakan Perkawinan Marriage Disappoint-ment		Pembatalan Perkawinan Cancellation of Marriage	
	2020	2021	2020	2021	2020	2021	2020	2021
(1)	(2)	(3)	(4)	(5)	(6)	(7)	(8)	(9)
Januari/ January	-	1	-	-	-	-	-	-
Februari/ February	-	1	-	-	-	-	1	-
Maret/ March	-	-	-	-	-	-	2	-
April/ April	-	-	-	-	-	-	-	-
Mei/ May	-	-	-	-	-	-	-	-
Juni/ June	-	-	-	-	-	-	-	-
Juli/ July	1	1	-	-	-	-	-	-
Agustus/ August	1	1	-	-	-	-	-	-
September/ September	-	1	-	-	-	-	-	-
Oktober/ October	-	-	-	-	-	-	-	-
Nopember/ November	-	1	-	-	1	-	-	-
Desember/ December	-	2	-	-	-	-	-	-
<b>Kabupaten Kediri</b>	<b>2</b>	<b>8</b>	<b>-</b>	<b>-</b>	<b>1</b>	<b>-</b>	<b>3</b>	<b>-</b>

Lanjutan Tabel/*Continued Table* 4.3.25

Bulan Month	Kelalaian atas kewajiban suami <i>The negligence of the duty of the husband</i>		Cerai Talak <i>Talak Divorce</i>		Cerai Gugat <i>Divorce</i>		Harta Bersama <i>Mutual Property</i>	
	2020	2021	2020	2021	2020	2021	2020	2021
(1)	(10)	(11)	(12)	(13)	(14)	(15)	(16)	(17)
Januari/ <i>January</i>	-	-	199	94	526	278	-	-
Februari/ <i>February</i>	-	-	79	78	271	255	1	-
Maret/ <i>March</i>	-	-	71	138	217	426	-	-
April/ <i>April</i>	-	-	41	84	147	236	-	1
Mei/ <i>May</i>	-	-	21	68	76	197	-	1
Juni/ <i>June</i>	-	-	122	105	348	372	-	2
Juli/ <i>July</i>	-	-	93	29	283	97	1	2
Agustus/ <i>August</i>	-	-	81	53	218	134	1	1
September/ <i>September</i>	-	-	110	56	348	191	-	-
Oktober/ <i>October</i>	-	-	52	88	214	250	2	1
Nopember/ <i>November</i>	-	-	91	105	259	289	1	1
Desember/ <i>December</i>	-	-	43	75	142	259	1	1
<b>Kabupaten Kediri</b>	-	-	<b>1 003</b>	<b>973</b>	<b>3 049</b>	<b>2 984</b>	<b>7</b>	<b>10</b>

Lanjutan Tabel/Continued Table 4.3.25

Bulan Month	Penguasaan Anak Child Mastery		Nafkah Oleh Ibu Mother Salvation		Hak-hak bekas Istri The rights of ex-wife		Pengesahan Anak Child Verification	
	2020	2021	2020	2021	2020	2021	2020	2021
(1)	(18)	(19)	(20)	(21)	(22)	(23)	(24)	(25)
Januari/ January	5	2	-	-	-	-	-	-
Februari/ February	-	2	-	-	-	-	-	-
Maret/ March	2	2	-	-	-	-	-	-
April/ April	1	-	-	-	-	-	-	-
Mei/ May	-	-	-	-	-	-	-	-
Juni/ June	1	2	-	-	-	-	-	-
Juli/ July	1	-	-	-	-	-	-	-
Agustus/ August	-	2	-	-	-	-	-	-
September/ September	4	1	-	-	-	-	-	-
Oktober/ October	-	-	-	-	-	-	-	-
Nopember/ November	-	1	-	-	-	-	-	-
Desember/ December	1	-	-	-	-	-	-	-
<b>Kabupaten Kediri</b>	<b>15</b>	<b>12</b>	<b>-</b>	<b>-</b>	<b>-</b>	<b>-</b>	<b>-</b>	<b>-</b>



Lanjutan Tabel/Continued Table 4.3.25

Bulan Month	Pencabutan Kekuasaan Orang Tua Parent Revocation		Perwalian Guardianship		Pencabutan Kekuasaan Wali Guardian Power Revocation		Penunjukan Orang Lain Appointment of Others	
	2020	2021	2020	2021	2020	2021	2020	2021
(1)	(26)	(27)	(28)	(29)	(30)	(31)	(32)	(33)
Januari/ January	-	-	-	2	-	-	-	-
Februari/ February	-	-	1	5	-	-	-	-
Maret/ March	-	-	1	6	-	-	-	-
April/ April	-	-	2	6	-	-	-	-
Mei/ May	-	-	-	1	-	-	-	-
Juni/ June	-	-	1	3	-	-	-	-
Juli/ July	-	-	1	-	-	-	-	-
Agustus/ August	-	-	-	4	-	-	-	-
September/ September	-	-	-	1	-	-	-	-
Oktober/ October	-	-	2	4	-	-	-	-
Nopember/ November	-	-	2	4	-	-	-	-
Desember/ December	-	-	3	5	-	-	-	-
<b>Kabupaten Kediri</b>	-	-	<b>13</b>	<b>41</b>	-	-	-	-

Lanjutan Tabel/Continued Table 4.3.25

Bulan Month	Ganti Rugi Terhadap Wali Compensation Against Guardians		Asal usul Anak The Origin of Children		Penolakan Kawin Campur Mixed Marriage Rejection		Isbat Nikah Isbat Marriage	
	2020	2021	2020	2021	2020	2021	2020	2021
(1)	(34)	(35)	(36)	(37)	(38)	(39)	(40)	(41)
Januari/ January	-	-	7	2	-	-	4	-
Februari/ February	-	-	1	4	-	-	2	3
Maret/ March	-	-	2	4	-	-	2	4
April/ April	-	-	1	2	-	-	4	3
Mei/ May	-	-	2	1	-	-	1	2
Juni/ June	-	-	2	3	-	-	1	-
Juli/ July	-	-	3	-	-	-	-	4
Agustus/ August	-	-	4	1	-	-	2	2
September/ September	-	-	2	3	-	-	4	1
Oktober/ October	-	-	1	2	-	-	2	5
Nopember/ November	-	-	1	4	-	-	1	3
Desember/ December	-	-	-	7	-	-	1	3
<b>Kabupaten Kediri</b>	-	-	<b>26</b>	<b>33</b>	-	-	<b>24</b>	<b>30</b>

Lanjutan Tabel/Continued Table 4.3.25

Bulan Month	Izin Kawin Marriage permission		Dispensasi Kawin Marriage Dispensation		Wali Adlol Veedaddole		Jumlah Total	
	2020	2021	2020	2021	2020	2021	2020	2021
(1)	(42)	(43)	(44)	(45)	(46)	(47)	(48)	(49)
Januari/ January	-	-	82	60	4	4	827	452
Februari/ February	-	-	37	67	5	4	398	425
Maret/ March	-	-	44	51	5	7	346	642
April/ April	-	-	14	46	3	1	213	388
Mei/ May	-	1	20	32	1	-	121	308
Juni/ June	-	1	61	86	6	3	542	585
Juli/ July	-	1	60	37	4	1	447	176
Agustus/ August	-	-	39	21	3	3	349	231
September/ September	-	-	86	67	3	3	557	331
Oktober/ October	-	-	64	65	1	3	338	425
Nopember/ November	-	-	52	44	3	6	411	474
Desember/ December	-	-	21	44	3	1	215	403
<b>Kabupaten Kediri</b>	<b>-</b>	<b>3</b>	<b>580</b>	<b>620</b>	<b>41</b>	<b>36</b>	<b>4 764</b>	<b>4 840</b>

Catatan/Note: ...

Sumber/Source: Pengadilan Agama Kabupaten Kediri / Religious Court of Kediri Regency

**Tabel**  
**Table** 4.3.26

**Jumlah Perkara yang Diputus di Pengadilan Agama  
Kabupaten Kediri menurut Jenis Perkara dan Bulan  
Kalender, 2020-2021**  
*Number of Cases Completed in Religion Court of Kediri  
Regency by Kind of Article and Calendar Month, 2020-2021*

Bulan Month	Sisa Bulan Lalu Last Month's Remaining		Dicabut Revoked		Perkawinan Marriage		Ekonomi Syariah Islamic Economics	
	2020	2021	2020	2021	2020	2021	2020	2021
(1)	(2)	(3)	(4)	(5)	(6)	(7)	(8)	(9)
Januari/ January	...	...	32	21	482	328	-	-
Februari/ February	...	...	31	14	484	278	-	-
Maret/ March	...	...	31	24	304	317	-	-
April/ April	...	...	17	27	217	417	-	-
Mei/ May	...	...	13	28	298	327	-	-
Juni/ June	...	...	35	27	430	484	-	-
Juli/ July	...	...	28	32	560	476	-	-
Agustus/ August	...	...	20	12	265	261	-	-
September/ September	...	...	30	25	545	350	-	-
Oktober/ October	...	...	34	27	562	424	-	-
Nopember/ November	...	...	23	38	470	483	-	-
Desember/ December	...	...	28	36	307	421	-	-
<b>Kabupaten Kediri</b>	...	...	<b>322</b>	<b>311</b>	<b>4 924</b>	<b>4 566</b>	-	-

Lanjutan Tabel/*Continued Table* 4.3.26

Bulan Month	Kewarisan Inheritance		Wasiat Wasiat		Hibah Grant		Wakaf Endowments	
	2020	2021	2020	2021	2020	2021	2020	2021
(1)	(10)	(11)	(12)	(13)	(14)	(15)	(16)	(17)
Januari/ January	-	-	-	-	-	-	-	-
Februari/ February	-	1	-	-	-	-	-	-
Maret/ March	1	1	-	-	-	-	-	-
April/ April	-	-	-	-	-	-	-	-
Mei/ May	2	-	-	-	-	1	-	-
Juni/ June	2	1	-	-	-	-	-	-
Juli/ July	1	-	-	-	-	-	-	-
Agustus/ August	1	-	-	-	-	-	-	-
September/ September	-	-	-	-	-	-	-	-
Oktober/ October	-	-	-	-	-	-	-	-
Nopember/ November	-	-	-	-	-	-	-	-
Desember/ December	-	1	-	-	-	-	-	-
<b>Kabupaten Kediri</b>	<b>7</b>	<b>4</b>	<b>-</b>	<b>-</b>	<b>-</b>	<b>1</b>	<b>-</b>	<b>-</b>

Lanjutan Tabel/Continued Table 4.3.26

Bulan Month	Zakat/ Infag Shodaqoh		P3HP/ Penetapan Ahli Waris Determination of Beneficiary		Lain-lain Others		Ditolak Rejected	
	2020	2021	2020	2021	2020	2021	2020	2021
(1)	(18)	(19)	(20)	(21)	(22)	(23)	(24)	(25)
Januari/ January	-	-	-	2	1	1	1	2
Februari/ February	-	-	2	6	1	1	-	-
Maret/ March	-	-	1	1	1	1	1	1
April/ April	-	-	-	3	1	-	-	2
Mei/ May	-	-	2	3	-	1	-	2
Juni/ June	-	-	2	3	-	3	-	3
Juli/ July	-	-	1	2	2	-	5	-
Agustus/ August	-	-	3	-	1	1	-	-
September/ September	-	-	2	6	1	4	1	2
Oktober/ October	-	-	1	6	1	1	-	-
Nopember/ November	-	-	5	6	2	1	4	1
Desember/ December	-	-	4	7	4	1	1	1
<b>Kabupaten Kediri</b>	-	-	<b>23</b>	<b>45</b>	<b>15</b>	<b>15</b>	<b>13</b>	<b>14</b>

Lanjutan Tabel/Continued Table 4.3.26

Bulan Month	Tidak diterima Not accepted		Gugur Abort		Dicoret dari register Banned from register		Jumlah Total	
	2020	2021	2020	2021	2020	2021	2020	2021
(1)	(26)	(27)	(28)	(29)	(30)	(31)	(32)	(33)
Januari/ January	4	4	1	6	-	-	451	328
Februari/ February	12	2	4	2	-	1	456	278
Maret/ March	1	2	-	2	2	-	276	317
April/ April	-	-	2	-	-	-	201	417
Mei/ May	2	1	-	-	-	1	289	327
Juni/ June	1	1	3	4	-	-	399	484
Juli/ July	2	-	1	3	2	1	536	476
Agustus/ August	1	1	2	5	-	1	248	261
September/ September	1	1	-	1	1	2	520	350
Oktober/ October	-	1	1	1	-	-	530	424
Nopember/ November	5	3	2	1	1	-	454	483
Desember/ December	1	7	-	1	-	-	287	421
<b>Kabupaten Kediri</b>	<b>30</b>	<b>23</b>	<b>16</b>	<b>26</b>	<b>6</b>	<b>6</b>	<b>4 647</b>	<b>4 566</b>

Lanjutan Tabel/Continued Table 4.3.26

Bulan Month	Jumlah Putus Completed		Sisa akhir bulan Rest of the month		Perkara yang sudah diminutasi Minimized Cases	
	2020	2021	2020	2021	2020	2021
(1)	(34)	(35)	(36)	(37)	(38)	(39)
Januari/ January	483	349	784	383	483	349
Februari/ February	487	292	698	516	487	292
Maret/ March	307	341	741	817	307	341
April/ April	218	444	738	761	218	444
Mei/ May	302	355	560	714	302	355
Juni/ June	434	511	672	788	434	511
Juli/ July	564	508	560	456	564	508
Agustus/ August	268	273	645	414	268	274
September/ September	550	375	653	369	550	375
Oktober/ October	564	451	432	343	564	451
Nopember/ November	477	521	374	296	477	521
Desember/ December	315	457	280	242	315	457
<b>Kabupaten Kediri</b>	<b>4 969</b>	<b>4 877</b>	<b>7 137</b>	<b>6 099</b>	<b>4 969</b>	<b>4 878</b>

Catatan/Note: ... Data tidak tersedia/ Data not available

Sumber/Source: Pengadilan Agama Kabupaten Kediri / Religious Court of Kediri Regency



**Tabel** 4.3.27  
**Table**

**Jumlah Perkara Perkawinan yang Diputus di Pengadilan Agama Kabupaten Kediri menurut Jenis Perkara Perkawinan dan Bulan Kalender, 2020-2021**  
**Number of Marriage Matter Completed in Religious Court of Kediri Regency by Kind of Marriage and Calendar Month, 2020-2021**

Bulan Month	Ijin Poligami Polygamy Permit		Pencegahan Perkawinan Prevention of Marriage		Penolakan Perkawinan Marriage Disappoint-ment		Pembatalan Perkawinan Cancellation of Marriage	
	2020	2021	2020	2021	2020	2021	2020	2021
(1)	(2)	(3)	(4)	(5)	(6)	(7)	(8)	(9)
Januari/ January	-	-	-	-	-	-	-	-
Februari/ February	-	1	-	-	-	-	1	-
Maret/ March	-	-	-	-	-	-	1	-
April/ April	-	1	-	-	-	-	-	-
Mei/ May	-	-	-	-	-	-	-	-
Juni/ June	-	-	-	-	-	-	1	-
Juli/ July	-	-	-	-	-	-	-	-
Agustus/ August	2	-	-	-	-	-	-	-
September/ September	-	1	-	-	-	-	-	-
Oktober/ October	-	1	-	-	-	-	-	-
Nopember/ November	-	-	-	-	-	-	-	-
Desember/ December	-	1	-	-	-	-	-	-
<b>Kabupaten Kediri</b>	<b>2</b>	<b>5</b>	<b>-</b>	<b>-</b>	<b>-</b>	<b>-</b>	<b>3</b>	<b>-</b>

Lanjutan Tabel/Continued Table 4.3.27

Bulan Month	Kelalaian atas kewajiban suami <i>The negligence of the duty of the husband</i>		Cerai Talak <i>Talak Divorce</i>		Cerai Gugat <i>Divorce</i>		Harta Bersama <i>Mutual Property</i>	
	2020	2021	2020	2021	2020	2021	2020	2021
(1)	(10)	(11)	(12)	(13)	(14)	(15)	(16)	(17)
Januari/ <i>January</i>	-	-	114	67	290	188	-	-
Februari/ <i>February</i>	-	-	119	58	307	150	-	-
Maret/ <i>March</i>	-	-	50	57	187	184	-	-
April/ <i>April</i>	-	-	40	73	146	256	1	1
Mei/ <i>May</i>	-	-	65	65	223	220	-	-
Juni/ <i>June</i>	-	-	108	77	267	320	-	-
Juli/ <i>July</i>	-	-	104	104	359	299	2	-
Agustus/ <i>August</i>	-	-	52	61	179	158	-	1
September/ <i>September</i>	-	-	110	73	341	206	1	-
Oktober/ <i>October</i>	-	-	111	75	374	254	-	-
Nopember/ <i>November</i>	-	-	94	102	303	300	1	3
Desember/ <i>December</i>	-	-	73	75	192	279	2	1
<b>Kabupaten Kediri</b>	-	-	<b>1 040</b>	<b>887</b>	<b>3 168</b>	<b>2 814</b>	<b>7</b>	<b>6</b>

Lanjutan Tabel/Continued Table 4.3.27

Bulan Month	Penguasaan Anak Child Mastery		Nafkah Oleh Ibu Mother Salvation		Hak-hak bekas Istri The rights of ex-wife		Pengesahan Anak Child Verification	
	2020	2021	2020	2021	2020	2021	2020	2021
(1)	(18)	(19)	(20)	(21)	(22)	(23)	(24)	(25)
Januari/ January	-	1	-	-	-	-	-	-
Februari/ February	4	-	-	-	-	-	-	-
Maret/ March	1	2	-	-	-	-	-	-
April/ April	2	-	-	-	-	-	-	-
Mei/ May	-	1	-	-	-	-	-	-
Juni/ June	-	-	-	-	-	-	-	-
Juli/ July	2	1	-	-	-	-	-	-
Agustus/ August	1	1	-	-	-	-	-	-
September/ September	-	-	-	-	-	-	-	-
Oktober/ October	1	1	-	-	-	-	-	-
Nopember/ November	2	2	-	-	-	-	-	-
Desember/ December	-	-	-	-	-	-	-	-
<b>Kabupaten Kediri</b>	<b>13</b>	<b>9</b>	-	-	-	-	-	-

Lanjutan Tabel/Continued Table 4.3.27

Bulan Month	Pencabutan Kekuasaan Orang Tua Parent Revocation		Perwalian Guardianship		Pencabutan Kekuasaan Wali Guardian Power Revocation		Penunjukan Orang Lain Appointment of Others	
	2020	2021	2020	2021	2020	2021	2020	2021
(1)	(26)	(27)	(28)	(29)	(30)	(31)	(32)	(33)
Januari/ January	-	-	1	2	-	-	-	-
Februari/ February	-	-	1	4	-	-	-	-
Maret/ March	-	-	-	4	-	-	-	-
April/ April	-	-	1	7	-	-	-	-
Mei/ May	-	-	2	3	-	-	-	-
Juni/ June	-	-	1	3	-	-	-	-
Juli/ July	-	-	1	-	-	-	-	-
Agustus/ August	-	-	-	2	-	-	-	-
September/ September	-	-	-	2	-	-	-	-
Oktober/ October	-	-	-	3	-	-	-	-
Nopember/ November	-	-	3	4	-	-	-	-
Desember/ December	-	-	3	4	-	-	-	-
<b>Kabupaten Kediri</b>	-	-	<b>13</b>	<b>38</b>	-	-	-	-

Lanjutan Tabel/Continued Table 4.3.27

Bulan Month	Ganti Rugi Terhadap Wali Compensation Against Guardians		Asal usul Anak The Origin of Children		Penolakan Kawin Campur Mixed Marriage Rejection		Isbat Nikah Isbat Marriage	
	2020	2021	2020	2021	2020	2021	2020	2021
(1)	(34)	(35)	(36)	(37)	(38)	(39)	(40)	(41)
Januari/ January	-	-	3	-	-	-	-	-
Februari/ February	-	-	4	1	-	-	2	2
Maret/ March	-	-	2	4	-	-	5	1
April/ April	-	-	1	3	-	-	1	2
Mei/ May	-	-	1	1	-	-	2	1
Juni/ June	-	-	2	-	-	-	2	2
Juli/ July	-	-	4	2	-	-	2	1
Agustus/ August	-	-	2	-	-	-	-	3
September/ September	-	-	3	2	-	-	2	2
Oktober/ October	-	-	2	3	-	-	1	1
Nopember/ November	-	-	2	-	-	-	3	3
Desember/ December	-	-	-	4	-	-	1	3
<b>Kabupaten Kediri</b>	-	-	<b>26</b>	<b>20</b>	-	-	<b>21</b>	<b>21</b>

Lanjutan Tabel/Continued Table 4.3.27

Bulan Month	Izin Kawin Marriage permission		Dispensasi Kawin Marriage Dispensation		Wali Adlol Veedaddole		Jumlah Total	
	2020	2021	2020	2021	2020	2021	2020	2021
(1)	(42)	(43)	(44)	(45)	(46)	(47)	(48)	(49)
Januari/ January	-	-	72	51	2	4	482	328
Februari/ February	-	-	43	44	3	5	484	278
Maret/ March	-	-	54	53	4	4	304	317
April/ April	-	-	19	64	6	5	217	417
Mei/ May	-	-	3	27	2	-	298	327
Juni/ June	-	1	46	64	3	2	430	484
Juli/ July	-	-	81	62	5	1	560	476
Agustus/ August	-	-	27	24	2	3	265	261
September/ September	-	-	82	46	6	2	545	350
Oktober/ October	-	-	70	74	3	3	562	424
Nopember/ November	-	-	61	51	1	6	470	483
Desember/ December	-	-	34	35	2	1	307	421
<b>Kabupaten Kediri</b>	<b>-</b>	<b>1</b>	<b>592</b>	<b>595</b>	<b>39</b>	<b>36</b>	<b>4 924</b>	<b>4 566</b>

Catatan/Note: ...

Sumber/Source: Pengadilan Agama Kabupaten Kediri / Religious Court of Kediri Regency

**Tabel**  
**Table** 4.3.28

**Faktor Penyebab Terjadinya Perceraian di Pengadilan Agama Kabupaten Kediri menurut Penyebab dan Bulan Kalender, 2020-2021**  
*Divorce Factors in Religious Court of Kediri Regency by Cause of Marriage and Calendar Month, 2020-2021*

Bulan Month	Zina Adultery		Mabuk Drunk		Madat Madat		Judi Gambling	
	2020	2021	2020	2021	2020	2021	2020	2021
(1)	(2)	(3)	(4)	(5)	(6)	(7)	(8)	(9)
Januari/ January	1	-	2	5	-	-	1	1
Februari/ February	-	-	2	3	1	-	-	1
Maret/ March	-	-	3	2	-	-	-	2
April/ April	-	-	2	6	-	-	-	-
Mei/ May	-	-	1	3	-	-	2	-
Juni/ June	-	-	1	4	-	-	-	2
Juli/ July	2	-	3	9	-	-	-	-
Agustus/ August	1	-	4	1	-	-	2	-
September/ September	-	-	1	4	-	-	-	-
Oktober/ October	-	-	4	3	-	-	-	1
Nopember/ November	-	-	4	3	-	-	-	4
Desember/ December	-	-	4	6	-	-	1	-
<b>Kabupaten Kediri</b>	<b>4</b>	<b>-</b>	<b>31</b>	<b>49</b>	<b>1</b>	<b>-</b>	<b>6</b>	<b>11</b>

Lanjutan Tabel/Continued Table 4.3.28

Bulan Month	Meninggalkan satu pihak Leaving		Dihukum penjara Jailed		Poligami Polygamy		Kekerasan dalam RT Domestic Violence	
	2020	2021	2020	2021	2020	2021	2020	2021
(1)	(10)	(11)	(12)	(13)	(14)	(15)	(16)	(17)
Januari/ January	69	39	-	3	2	-	13	15
Februari/ February	25	22	-	1	-	-	3	5
Maret/ March	31	2	-	-	1	1	6	11
April/ April	9	13	-	-	-	-	4	9
Mei/ May	7	8	-	-	-	-	2	10
Juni/ June	76	45	1	1	-	-	7	7
Juli/ July	41	31	2	2	-	-	7	15
Agustus/ August	28	56	-	1	-	-	8	13
September/ September	17	40	1	1	-	-	4	8
Oktober/ October	7	33	1	2	-	-	3	7
Nopember/ November	22	50	2	2	-	1	16	8
Desember/ December	15	8	-	-	-	2	4	13
<b>Kabupaten Kediri</b>	<b>347</b>	<b>345</b>	<b>7</b>	<b>13</b>	<b>3</b>	<b>4</b>	<b>77</b>	<b>121</b>



Lanjutan Tabel/Continued Table 4.3.28

Bulan Month	Cacat Badan Disability		Perselisihan terus menerus Continuing disputes		Kawin Paksa Forced marriage		Murtad Godless	
	2020	2021	2020	2021	2020	2021	2020	2021
(1)	(18)	(19)	(20)	(21)	(22)	(23)	(24)	(25)
Januari/ January	-	-	56	29	-	-	1	-
Februari/ February	-	-	27	28	-	-	-	-
Maret/ March	1	1	61	35	-	1	-	-
April/ April	-	-	36	27	1	1	1	-
Mei/ May	-	-	47	40	-	-	-	2
Juni/ June	-	-	60	49	2	-	-	-
Juli/ July	-	-	47	63	3	4	-	-
Agustus/ August	-	-	71	49	-	1	1	-
September/ September	-	-	42	66	2	3	-	1
Oktober/ October	-	-	37	27	1	-	-	-
Nopember/ November	-	-	65	39	1	-	-	-
Desember/ December	-	-	36	60	-	-	1	-
<b>Kabupaten Kediri</b>	<b>1</b>	<b>1</b>	<b>565</b>	<b>512</b>	<b>10</b>	<b>10</b>	<b>4</b>	<b>3</b>

Lanjutan Tabel/*Continued Table 4.3.28*

Bulan Month	Ekonomi Economy		Lain-lain Other		Jumlah Total	
	2020	2021	2020	2021	2020	2021
(1)	(26)	(27)	(28)	(29)	(30)	(31)
Januari/ <i>January</i>	262	184	-	-	407	276
Februari/ <i>February</i>	201	166	-	-	259	226
Maret/ <i>March</i>	270	165	-	-	373	220
April/ <i>April</i>	127	197	-	-	180	253
Mei/ <i>May</i>	143	205	-	-	202	268
Juni/ <i>June</i>	251	221	-	-	400	329
Juli/ <i>July</i>	219	242	-	-	323	366
Agustus/ <i>August</i>	264	235	-	-	378	354
September/ <i>September</i>	170	187	-	-	237	310
Oktober/ <i>October</i>	257	204	-	-	310	277
Nopember/ <i>November</i>	445	236	-	-	555	343
Desember/ <i>December</i>	236	272	-	-	297	361
<b>Kabupaten Kediri</b>	<b>2,845</b>	<b>2 514</b>	<b>-</b>	<b>-</b>	<b>3 921</b>	<b>3 583</b>

Catatan/Note: ...

Sumber/Source: Pengadilan Agama Kabupaten Kediri / *Religious Court of Kediri Regency*

**Tabel**  
**Table** 4.3.29

**Jumlah Narapidana pada Lembaga Pemasyarakatan  
Kediri menurut Jenis Kejahatan/Pelanggaran dan Jenis  
Kelamin, 2020-2021**  
*Number of Prisoners in Kediri Penitentiary by Crime /  
Violation Type and Gender, 2020-2021*

	Jenis Kejahatan/Pelanggaran <i>Types of Crimes / Violations</i>	Laki-laki <i>Male</i>		Perempuan <i>Female</i>		Jumlah <i>Total</i>	
		2020	2021	2020	2021	2020	2021
	(1)	(2)	(3)	(4)	(5)	(6)	(7)
1	Perbuatan tidak menyenangkan (335)/ <i>Unpleasant deeds (335)</i>	-	-	-	-	-	-
2	Pembakaran/ <i>Combustion</i>	-	-	-	-	-	-
3	VCD Porno ( No.8/1992 )/ <i>Porn VCD (No.8 / 1992)</i>	-	-	-	-	-	-
4	Terhadap Ketertiban Umum/ <i>Against Public Order</i>	11	8	-	1	11	9
5	KDRT ( UU 23/2004 )/ <i>Domestic Violence (Law 23/2004)</i>	1	2	-	-	1	2
6	Ekonomi (7/1955)/ <i>Economics (7/1955)</i>	-	-	-	-	-	-
7	Obat ( No.12/1997)/ <i>Medicine (No.12 / 1997)</i>	-	-	-	-	-	-
8	Mata Uang/ <i>Currency</i>	-	1	-	-	-	1
9	Memalsu Materai / surat/ <i>Fake Stamp / letter</i>	2	-	-	-	2	-
10	Kesusilaan/ <i>Decency</i>	6	5	2	-	8	5
11	Perjudian/ <i>Gambling</i>	2	-	-	-	2	-
12	Penculikan/ <i>Kidnapping</i>	1	2	-	-	1	2
13	Pembunuhan/ <i>Murder</i>	10	11	1	-	11	11
14	Penganiayaan/ <i>Persecution</i>	9	13	-	-	9	13
15	Pencurian/ <i>Theft</i>	43	44	3	-	46	44
16	Perampokan/ <i>Robbery</i>	12	13	-	-	12	13
17	Memeras/ Mengancam/ <i>Blackmail / Threaten</i>	-	-	-	-	-	-
18	Penggelapan/ <i>Embezzlement</i>	18	28	4	1	22	29
19	Penipuan/ <i>Fraud</i>	22	20	7	6	29	26
20	Narkotika (No.35/2009)/ <i>Narcotics (No.35 / 2009)</i>	233	272	13	13	246	285
21	Penadahan/ <i>Fencing</i>	1	1	-	-	1	1

Lanjutan Tabel/Continued Table 4.3.29

	Jenis Kejahatan/Pelanggaran Types of Crimes / Violations	Laki-laki Male		Perempuan Female		Jumlah Total	
		2020	2021	2020	2021	2020	2021
	(1)	(2)	(3)	(4)	(5)	(6)	(7)
22	Korupsi (No.20/2001)/ <i>Corruption (No.20 / 2001)</i>	15	13	-	-	15	13
23	Pelanggaran Lalu Lintas ( 359 KUHP) / <i>Traffic Violations (359 Criminal Code)</i>	-	6	-	-	-	6
24	UU Darurat Kehutanan ( No. 41/1999) / <i>Forestry Law (No. 41/1999)</i>	-	-	-	-	-	-
25	Minuman Keras (204 KUHP) / <i>Liquor (204 KUHP)</i>	-	-	-	-	-	-
26	Perlindungan Anak ( UU no.23/2002) / <i>Child Protection (Law no.23 / 2002)</i>	87	93	3	4	90	94
27	UU Darurat No. 12/1951 / <i>Emergency Law No. 12/1951</i>	-	-	-	-	-	-
28	UU ITE / <i>ITE Law</i>	-	1	-	-	-	1
29	Dalam Jabatan (413-438 KUHP) / <i>In Position (413-438 of the Criminal Code)</i>	-	-	-	-	-	-
30	Perbankan ( UU no.10/1998) / <i>Banking (Law no.10 / 1998)</i>	-	-	-	-	-	-
31	Obat/Kesehatan ( No.36/2009) / <i>Medicine / Health (No.36 / 2009)</i>	94	93	3	-	97	93
32	Pornografi (UU No.44/2008) / <i>Pornography (Law No.44 / 2008)</i>	-	-	-	-	-	-
33	Migas (335 KUHP) / <i>Migas (335 Criminal Code)</i>	-	-	-	-	-	-
34	Teroris/ <i>Terrorist</i>	2	2	-	-	2	2
35	Merusak barang (406-410) / <i>Damaging goods (406-410)</i>	-	-	-	-	-	-
36	Lingkungan Hidup ( UU No.32/2009) / <i>Environment (Law No.32 / 2009)</i>	-	-	-	-	-	-
37	Pangan (UU 7/2014) / <i>Food (Law 7/2014)</i>	1	3	-	-	1	3
38	TKI (UU 39/2004) / <i>TKI (Law 39/2004)</i>	-	-	-	-	-	-

Lanjutan Tabel/Continued Table 4.3.29

	Jenis Kejahatan/Pelanggaran <i>Types of Crimes / Violations</i>	Laki-laki <i>Male</i>		Perempuan <i>Female</i>		Jumlah <i>Total</i>	
		2020	2021	2020	2021	2020	2021
		(1)	(2)	(3)	(4)	(5)	(6)
39	Cukai ( UU No.37/2009 )/ <i>Excise (Law No.37 / 2009)</i>	-	-	-	-	-	-
40	Minerba ( UU 4/2009 )/ <i>Minerba (Law 4/2009)</i>	-	-	-	1	-	1
41	Perlindungan Konsumen (No.23/2009)/ <i>Consumer Protection (No.23 / 2009)</i>	-	-	-	-	-	-
42	Penyelundupan (26 KUHP)/ <i>Smuggling (26 of the Criminal Code)</i>	-	-	-	-	-	-
43	Lain-lain/ <i>Etc</i>	1	-	-	-	1	-
	<b>Jumlah/ Total</b>	<b>571</b>	<b>631</b>	<b>36</b>	<b>23</b>	<b>607</b>	<b>654</b>

Catatan/Note: ...

Sumber/Source: Lembaga Pemasyarakatan Kelas II A Kediri / *Class A Penitentiary A Kediri*

**Tabel 4.3.30** Narapidana di Lembaga Pemasyarakatan Kediri menurut Jenis Kelamin, 2020-2021  
**Table** *Number of Prisoners in Kediri Penitentiary by Sex, 2020-2021*

Narapidana Inmates	Laki-laki Male		Perempuan Female	
	2020	2021	2020	2021
(1)	(2)	(3)	(4)	(5)
<i>Pidana Mati</i>	-	-	-	-
<i>Penjara Seumur Hidup</i>	-	-	-	-
<i>Penjara 6 s/d 17 Tahun</i>	170	175	6	3
<i>Penjara 1 s/d 5 Tahun</i>	371	450	24	18
<i>Penjara &lt; 1 Tahun</i>	26	25	6	2
<i>Kurungan</i>	3	5	-	-
<i>Penjara untuk Lembaga Lain</i>	-	-	-	-
<b>Kabupaten Kediri</b>	<b>570</b>	<b>655</b>	<b>36</b>	<b>23</b>

Catatan/Note: ...

Sumber/Source: Lembaga Pemasyarakatan Kelas II A Kediri / Class A Penitentiary A Kediri

**Tabel**  
**Table** 4.3.31

**Jumlah Tahanan pada Lembaga Pemasyarakatan Kediri menurut Jenis Kejahatan/Pelanggaran dan Jenis Kelamin, 2020-2021**  
**Number of Detainees at Kediri Penitentiary by Crime / Violation Type and Gender, 2020-2021**

	Jenis Kejahatan/Pelanggaran <i>Types of Crimes / Violations</i>	Laki-laki <i>Male</i>		Perempuan <i>Female</i>		Jumlah <i>Total</i>	
		2020	2021	2020	2021	2020	2021
	(1)	(2)	(3)	(4)	(5)	(6)	(7)
1	Perbuatan tidak menyenangkan (335)/ <i>Unpleasant deeds (335)</i>	-	-	-	-	-	-
2	Pembakaran/ <i>Combustion</i>	-	-	-	-	-	-
3	VCD Porno ( No.8/1992 )/ <i>Porn VCD (No.8/ 1992)</i>	-	-	-	-	-	-
4	Terhadap Ketertiban Umum/ <i>Against Public Order</i>	-	9	-	-	-	9
5	KDRT ( UU 23/2004 )/ <i>Domestic Violence (Law 23/2004)</i>	-	4	-	-	-	4
6	Ekonomi (7/1955)/ <i>Economics (7/1955)</i>	-	-	-	-	-	-
7	Obat ( No.12/1997)/ <i>Medicine (No.12 / 1997)</i>	-	-	-	-	-	-
8	Mata Uang/ <i>Currency</i>	-	-	-	-	-	-
9	Memalsu Materai / surat/ <i>Fake Stamp / letter</i>	-	-	-	-	-	-
10	Kesusilaan/ <i>Decency</i>	-	1	-	1	-	2
11	Perjudian/ <i>Gambling</i>	2	10	-	-	2	10
12	Penculikan/ <i>Kidnapping</i>	-	-	-	-	-	-
13	Pembunuhan/ <i>Murder</i>	-	-	-	1	-	1
14	Penganiayaan/ <i>Persecution</i>	-	1	-	-	-	1
15	Pencurian/ <i>Theft</i>	8	13	-	-	8	13
16	Perampokan/ <i>Robbery</i>	-	2	-	-	-	2
17	Memeras/ Mengancam/ <i>Blackmail / Threaten</i>	-	-	-	-	-	-
18	Penggelapan/ <i>Embezzlement</i>	2	4	-	2	2	6
19	Penipuan/ <i>Fraud</i>	2	3	-	3	2	6
20	Narkotika (No.35/2009)/ <i>Narcotics (No.35 / 2009)</i>	35	39	3	2	38	41
21	Penadahan/ <i>Fencing</i>	5	1	-	-	5	1

Lanjutan Tabel/Continued Table 4.3.31

	Jenis Kejahatan/Pelanggaran Types of Crimes / Violations	Laki-laki Male		Perempuan Female		Jumlah Total	
		2020	2021	2020	2021	2020	2021
	(1)	(2)	(3)	(4)	(5)	(6)	(7)
22	Korupsi (No.20/2001)/ Corruption (No.20 / 2001)	-	2	-	2	-	4
23	Pelanggaran Lalu Lintas ( 359 KUHP) / Traffic Violations (359 Criminal Code)	1	4	-	-	1	4
24	UU Darurat Kehutanan ( No. 41/1999) / Forestry Law (No. 41/1999)	-	2	-	-	-	2
25	Minuman Keras (204 KUHP)/ Liquor (204 KUHP)	-	-	-	-	-	-
26	Perlindungan Anak ( UU no.23/2002) / Child Protection (Law no.23 / 2002)	4	5	-	-	4	5
27	UU Darurat No. 12/1951 / Emergency Law No. 12/1951	-	3	-	-	-	3
28	UU ITE/ ITE Law	-	-	-	-	-	-
29	Dalam Jabatan (413-438 KUHP)/ In Position (413-438 of the Criminal Code)	-	-	-	-	-	-
30	Perbankan ( UU no.10/1998)/ Banking (Law no.10 / 1998)	-	-	-	-	-	-
31	Obat/Kesehatan ( No.36/2009)/ Medicine / Health (No.36 / 2009)	35	56	-	1	35	57
32	Pornografi (UU No.44/2008)/ Pornography (Law No.44 / 2008)	-	-	-	-	-	-
33	Migas (335 KUHP) / Migas (335 Criminal Code)	3	-	-	-	3	-
34	Teroris/ Terrorist	-	-	-	-	-	-
35	Merusak barang (406-410)/ Damaging goods (406-410)	-	-	-	-	-	-
36	Lingkungan Hidup ( UU No.32/2009)/ Environment (Law No.32 / 2009)	-	-	-	-	-	-
37	Pangan (UU 7/2014)/ Food (Law 7/2014)	-	-	-	-	-	-
38	TKI (UU 39/2004)/ TKI (Law 39/2004)	1	1	-	-	1	1



Lanjutan Tabel/*Continued Table* 4.3.31

	Jenis Kejahatan/Pelanggaran <i>Types of Crimes / Violations</i>	Laki-laki <i>Male</i>		Perempuan <i>Female</i>		Jumlah <i>Total</i>	
		2020	2021	2020	2021	2020	2021
		(1)	(2)	(3)	(4)	(5)	(6)
39	Cukai ( UU No.37/2009 )/ <i>Excise (Law No.37 / 2009)</i>	-	-	-	-	-	-
40	Minerba ( UU 4/2009 )/ <i>Minerba (Law 4/2009)</i>	-	-	-	-	-	-
41	Perlindungan Konsumen (No.23/2009)/ <i>Consumer Protection (No.23 / 2009)</i>	-	-	-	-	-	-
42	Penyelundupan (26 KUHP)/ <i>Smuggling (26 of the Criminal Code)</i>	-	-	-	-	-	-
43	Lain-lain/ <i>Etc</i>	2	-	-	-	2	-
	<b>Jumlah/ <i>Total</i></b>	<b>100</b>	<b>160</b>	<b>3</b>	<b>12</b>	<b>103</b>	<b>172</b>

Catatan/*Note*: ...Sumber/*Source*: Lembaga Pemasyarakatan Kelas II A Kediri / *Class A Penitentiary A Kediri*

**Tabel 4.3.32** Permasalahan Kesejahteraan Sosial di Kabupaten Kediri menurut Jenisnya, 2017-2021  
**Table** *Social Welfare Issues in Kediri Regency by Type, 2017-2021*

Jenis Permasalahan Kesejahteraan Sosial <i>Types of Social Welfare Issues</i>	2017	2018	2019	2020	2021
(1)	(2)	(3)	(4)	(5)	(6)
Keluarga yang kurang beruntung (Fakir Miskin)/ <i>Disadvantaged families</i>	575 293	725 751	127 918	176 861	-
Gelandangan dan Pengemis/ <i>Homeless and Beggar</i>	613 / 15	68 / 188	54 / 126	60/121	2/3
Anak Terlantar/ <i>Homeless child</i>	435	169	260	647	38
Korban Bencana Alam/ <i>Victims of natural disasters</i>	41	52	1	9	-
Bekas Warga Binaan dan Kemasyarakatan (Narapidana)/ <i>Inmates/ Former Citizens</i>	725	805	702	704	-
Generasi Muda Penyandang Masalah Sosial (Anak Jalanan)/ <i>Street children</i>	75	134	66	75	38
Penyandang Disabilitas/ <i>Persons with Disabilities</i>	2 556	4 281	4 185	5 575	450
Korban Penyalahgunaan Narkotika/ <i>Narcotics Abuse Victims</i>	221	324	213	136	-
Wanita Rawan Sosial Ekonomi/ <i>Women Prone to Socio-Economic</i>	3 340	4 772	5 226	6 980	-
Keluarga yang menyandang masalah sosial Psikologis/ <i>Family with Psychological social problems</i>	556	3 271	405	325	500
Anak yang Berhadapan dengan Hukum/ <i>Children Against the Law</i>	62	128	112	50	60

Catatan/Note: ...

Sumber/Source: Dinas Sosial Kabupaten Kediri/Social Service of Kediri Regency

**Tabel 4.3.33** Jumlah Panti Asuhan, Anak Asuh menurut Jenis Kelamin dan Pengasuh, 2016-2021  
**Number of Orphanages, Foster Children by Gender and Caregiver, 2016-2021**

Tahun Year	Panti Asuhan Orphanage	Anak Asuh Foster Child		Jumlah Total	Pengasuh Caregivers
		Laki-Laki Male	Perempuan Female		
(1)	(2)	(3)	(4)	(5)	(6)
2016	51	3 047	2 813	5 860	255
2017	51	...	...	...	255
2018	51	...	...	437	255
2019	54	...	...	497	255
2020	56	-	-	644	261
2021	62	-	-	13 448	630

Catatan/Note: ... Data tidak tersedia/ Data not available

Sumber/Source: Dinas Sosial Kabupaten Kediri/Social Service of Kediri Regency

**Tabel**  
**Table** 4.3.34**Jumlah Mucikari, Wanita Tuna Susila (WTS) dan Wanita Tuna Susila yang Direhabilitasi yang tercatat di Dinas Sosial Kabupaten Kediri Menurut Kecamatan, 2020-2021****Number of Pimps, Prostitutes and Rehabilitated Prostitutes recorded at the Social Service of Kediri Regency by Subdistrict, 2020-2021**

Kecamatan Subdistrict	Mucikari Pimps		Wantunas (WTS) Prostitutes		Direhabilitasi Rehabilitated	
	2020	2021	2020	2021	2020	2021
(1)	(2)	(3)	(4)	(5)	(6)	(7)
[010] Mojo	-	-	-	-	-	-
[020] Semen	-	-	-	-	-	-
[030] Ngadiluwih	35	35	155	155	-	-
[040] Kras	4	4	31	31	-	-
[050] Ringinrejo	5	5	-	-	-	-
[060] Kandat	3	3	26	26	-	-
[070] Wates	-	-	99	99	-	-
[080] Ngancar	-	-	-	-	-	-
[090] Plosoklaten	27	27	-	-	-	-
[100] Gurah	-	-	127	127	-	-
[110] Puncu	-	-	-	-	-	-
[120] Kepung	15	15	-	-	-	-
[130] Kandangan	48	48	60	60	-	-
[140] Pare	-	-	185	185	-	-
[141] Badas	-	-	-	-	-	-
[150] Kunjang	-	-	-	-	-	-
[160] Plemahan	-	-	-	-	-	-
[170] Purwoasri	-	-	-	-	-	-
[180] Papar	-	-	-	-	-	-
[190] Pagu	-	-	-	-	-	-
[191] Kayenkidul	-	-	-	-	-	-
[200] Gampengrejo	-	-	-	-	-	-
[201] Ngasem	22	22	90	90	-	-
[210] Banyakan	-	-	-	-	-	-
[220] Grogol	6	6	12	12	-	-
[230] Tarokan	-	-	-	-	-	-
<b>Kabupaten Kediri</b>	<b>200</b>	<b>200</b>	<b>785</b>	<b>785</b>	<b>-</b>	<b>-</b>

Catatan/Note: ...

Sumber/Source: Dinas Sosial Kabupaten Kediri/Social Service of Kediri Regency

**Tabel**  
**Table** 4.3.35

**Jumlah Penyandang Cacat dan Jompo di Kabupaten Kediri menurut Jenisnya, 2017-2021**  
**Number of Persons with Disabilities and Elderly in Kediri Regency by Type, 2017-2021**

<b>Jenis Penyandang Cacat</b> <i>Types of Disabilitities</i>	<b>2017</b>	<b>2018</b>	<b>2019</b>	<b>2020</b>	<b>2021</b>
(1)	(2)	(3)	(4)	(5)	(6)
Tuna Netra <i>Blind</i>	383	383	465	567	424
Tuna Rungu/Wicara <i>Deaf</i>	805	805	419	574	99/116
Cacat Tubuh <i>Body Defects</i>	1 297	1 297	1 350	1 677	1 362
Cacat Mental <i>Mental disability</i>	1 706	1 706	1 581	2 370	320
Cacat Ganda <i>Multiple Defects</i>	-	-	-	2 370	2 559
<b>Jumlah Penyandang Cacat</b> <b>Number of Persons with Disabilities</b>	<b>4 191</b>	<b>4 191</b>	<b>3 815</b>	<b>5 575</b>	<b>4 880</b>
Jompo <i>Decrepit</i>	-	-	-	-	-

Catatan/Note: Panti Jompo ditangani Dinas Sosial Provinsi Jawa Timur/ *The nursing home is handled by the Jawa Timur Provincial Social Service*

Sumber/Source: Dinas Sosial Kabupaten Kediri/Social Service of Kediri Regency

**Tabel**  
**Table** 4.3.36**Jumlah Tenaga Kerja Sosial Masyarakat di Kabupaten Kediri menurut Jenis Kelamin dan Kecamatan, 2020-2021****Number of Community Social Workers in Kediri Regency by Gender and Subdistrict, 2020-2021**

Kecamatan Subdistrict	Laki-laki Male		Perempuan Female		Jumlah Total	
	2020	2021	2020	2021	2020	2021
(1)	(2)	(3)	(4)	(5)	(6)	(7)
[010] Mojo	1	1	-	-	1	1
[020] Semen	1	1	-	-	1	1
[030] Ngadiluwih	1	1	-	-	1	1
[040] Kras	-	-	1	1	1	1
[050] Ringinrejo	1	1	-	-	1	1
[060] Kandat	1	1	-	-	1	1
[070] Wates	-	-	1	1	1	1
[080] Ngancar	1	1	-	-	1	1
[090] Plosoklaten	1	1	-	-	1	1
[100] Gurah	1	1	-	-	1	1
[110] Puncu	-	-	1	1	1	1
[120] Kepung	1	1	-	-	1	1
[130] Kandangan	-	-	1	1	1	1
[140] Pare	-	-	1	1	1	1
[141] Badas	1	1	-	-	1	1
[150] Kunjang	1	1	-	-	1	1
[160] Plemahan	1	1	-	-	1	1
[170] Purwoasri	1	1	-	-	1	1
[180] Papar	1	1	-	-	1	1
[190] Pagu	1	1	-	-	1	1
[191] Kayenkidul	1	1	-	-	1	1
[200] Gampengrejo	-	-	1	1	1	1
[201] Ngasem	1	1	-	-	1	1
[210] Banyakan	1	1	-	-	1	1
[220] Grogol	1	1	-	-	1	1
[230] Tarokan	-	-	1	1	1	1
<b>Kabupaten Kediri</b>	<b>19</b>	<b>19</b>	<b>7</b>	<b>7</b>	<b>26</b>	<b>26</b>

Catatan/Note: ...

Sumber/Source: Dinas Sosial Kabupaten Kediri/Social Service of Kediri Regency

**Tabel**  
**Table** 4.3.37**Jumlah Karang Taruna dan Anggota Karang Taruna di Kabupaten Kediri menurut Kecamatan, 2020-2021**  
**Number of Youth Organizations and Youth Members in Kediri Regency by Subdistrict, 2020-2021**

Kecamatan Subdistrict	Karang Taruna Youth organization		Jumlah Anggota Number of Members	
	2020	2021	2020	2021
(1)	(2)	(3)	(4)	(5)
[010] Mojo	21	21	630	630
[020] Semen	13	13	390	390
[030] Ngadiluwih	17	17	510	510
[040] Kras	17	17	510	510
[050] Ringinrejo	12	12	360	360
[060] Kandat	13	13	390	390
[070] Wates	19	19	570	570
[080] Ngancar	11	11	330	330
[090] Plosoklaten	16	16	480	480
[100] Gurah	22	22	660	660
[110] Puncu	9	9	270	270
[120] Kepung	11	11	330	330
[130] Kandangan	13	13	390	390
[140] Pare	11	11	330	330
[141] Badas	9	9	270	270
[150] Kunjang	13	13	390	390
[160] Plemahan	18	18	540	540
[170] Purwoasri	24	24	720	720
[180] Papar	18	18	540	540
[190] Pagu	14	14	420	420
[191] Kayenkidul	13	13	390	390
[200] Gampengrejo	12	12	360	360
[201] Ngasem	13	13	390	390
[210] Banyakan	10	25	300	300
[220] Grogol	10	10	300	300
[230] Tarokan	11	11	330	330
<b>Kabupaten Kediri</b>	<b>370</b>	<b>385</b>	<b>11 100</b>	<b>11 100</b>

Catatan/Note: ...

Sumber/Source: Dinas Sosial Kabupaten Kediri/Social Service of Kediri Regency

#### 4.4 KEMISKINAN POVERTY

**Tabel 4.4.1** **Garis Kemiskinan, Jumlah, dan Persentase Penduduk Miskin di Kabupaten Kediri, 2013–2021**  
*Poverty Line, Number, and Percentage of Poor People in Kediri Regency, 2013–2021*

Tahun Year	Garis Kemiskinan (rupiah/kapita/bulan) Poverty Line (rupiah/capita/month)	Jumlah Penduduk Miskin (ribu) Number of Poor People (thousand)	Persentase Penduduk Miskin Percentage of Poor People
(1)	(2)	(3)	(4)
2013	245 287	202,70	13,23
2014	251 547	196,78	12,77
2015	261 088	199,38	12,91
2016	2723 74	197,43	12,72
2017	281 012	191,08	12,25
2018	294 098	177,20	11,31
2019	305 491	163,95	10,42
2020	324 215	179,93	11,40
2021	335 990	184,49	11,46

Catatan/Note: ...

Sumber/Source: .BPS, Survei Sosial Ekonomi Nasional Maret/BPS-Statistics Indonesia, March National Socioeconomic Survey



**Tabel**  
**Table** 4.4.2

**Indeks Kedalaman Kemiskinan dan Indeks Keparahan Kemiskinan di Kabupaten Kediri, 2013–2021**  
**Poverty Gap Index and Poverty Severity Index in Kediri Regency, 2013–2021**

Tahun Year	Indeks Kedalaman Kemiskinan Poverty Gap Index	Indeks Keparahan Kemiskinan Poverty Severity Index
(1)	(2)	(3)
2013	1,96	0,43
2014	2,07	0,49
2015	2,05	0,45
2016	1,66	0,37
2017	1,75	0,39
2018	1,71	0,39
2019	1,24	0,22
2020	1,55	0,33
2021	1,35	0,25

Catatan/Note: ...

Sumber/Source: ...BPS, Survei Sosial Ekonomi Nasional Maret/BPS-Statistics Indonesia, March National Socioeconomic Survey



# BAB 5

CHAPTER

PERTANIAN, KEHUTANAN, PETERNAKAN DAN PERIKANAN

AGRICULTURE, FORESTRY, LIVESTOCK, AND FISHERY



## Produksi Tanaman Sayuran menurut Jenis Tanaman (Kuintal), 2021

*Production of Vegetables by Type of Plants, 2021*

**182.713** Bawang Merah  
*Onion*

**83.988** Tomat  
*Tomato*

**952** Bayam  
*Spinach*

**102.981** Terung  
*Eggplant*

**25.261** Buncis  
*String bean*

**599.068** Cabai Rawit  
*Chili*

**6.890** Kangkung  
*Water spinach*

**83.772** Ketimun  
*Cucumber*

**1.648** Kubis  
*Cabbage*

**31.115** Petsai/Sawi  
*Chinese cabbage*



**BADAN PUSAT STATISTIK  
KABUPATEN KEDIRI**

*BPS-Statistics of Kediri Regency*



**PENJELASAN TEKNIS**

1. Lahan sawah adalah lahan pertanian yang berpetak-petak dan dibatasi oleh pematang (galengan), saluran untuk menahan/ menyalurkan air, yang biasanya ditanami padi sawah tanpa memandang dari mana diperoleh atau status lahan tersebut. Lahan yang dimaksud termasuk lahan yang terdaftar di Pajak Bumi Bangunan, luran Pembangunan Daerah, lahan bengkok, lahan serobotan, lahan rawa yang ditanami padi dan lahan bekas tanaman tahunan yang telah dijadikan sawah, baik yang ditanami padi, palawija atau tanaman semusim lainnya.
2. Tegall/Kebun adalah lahan pertanian bukan sawah (lahan kering) yang ditanami tanaman semusim atau tahunan dan terpisah dengan halaman sekitar rumah serta penggunaannya tidak berpindah pindah.
3. Ladang/Huma adalah lahan pertanian bukan sawah (lahan kering) yang biasanya ditanami tanaman semusim dan penggunaannya hanya semusim atau dua musim, kemudian akan ditinggalkan bila sudah tidak subur lagi (berpindah-pindah). Kemungkinan lahan ini beberapa tahun kemudian akan dikerjakan kembali jika sudah subur.

**TECHNICAL NOTES**

1. *Wetland is agricultural land that separated by small dykes to resist water, where the main crop is usually wetland paddy without considering where it is got from or the status of the land. It includes the land that is registered at land income tax office, regional development contribution, 'bengkok' land, illegal ownership, swamps for rice cultivation, and annual crop land mark that has been used as rice field, which are both planted with paddy, secondary crops or the other seasonal crops.*
2. *Dry field/Garden is an dryland (unirrigated land) which is planted with seasonal or annual crops and separately from the yard around the house without shifting*
3. *Unirrigated agricultural field / Shifting cultivation land is dryland (unirrigated land) that usually is cultivated for seasonal crops and utilized only for one or two seasons, then it will be left when it is not fertile (shifting). Maybe, this land will be used again in a few years if it has been fertile.*

- |   |   |
|---|---|
| <p>4. Lahan yang sementara tidak diusahakan adalah lahan yang biasanya diusahakan tetapi untuk sementara (lebih dari 1 (satu) tahun tetapi kurang dari atau sama dengan 2 (dua) tahun) tidak diusahakan, termasuk lahan sawah yang tidak diusahakan selama lebih dari 2 (dua) tahun.</p>  | <p>4. <i>Temporarily unused land is land that is regularly used but temporarily (more than a year but less or equal than two years) is unused, it includes wetland that is not cultivated more than two years.</i></p>  |
| <p>5. Data pokok tanaman pangan yang dikumpulkan adalah luas panen dan produktivitas (hasil per hektar). Produksi tanaman pangan merupakan hasil perkalian antara luas panen dengan produktivitas. Pengumpulan data luas panen dilakukan setiap bulan dengan pendekatan area kecamatan di seluruh wilayah Indonesia. Pengumpulan data produktivitas dilakukan melalui pengukuran langsung pada plot ubinan berukuran 2½ m x 2½ m. Pengumpulan data produktivitas dilakukan setiap subround (empat bulanan) pada waktu panen petani.</p> | <p>5. <i>The main food crops data collected consists of harvested area and productivity (yield per hectare). Food crops production is generated by harvested area multiplied by productivity. The harvested area data is collected every month using sub district area approach in all sub district in Indonesia. The productivity data collection is conducted by a direct measurement in 2½m x 2½m crop cutting plot. The productivity measurement is conducted in every subround (four monthly) at the time when farmers are harvesting their crops.</i></p> |
| <p>6. Data produksi padi dan palawija yang disajikan adalah dalam kualitas: gabah kering giling (padi), pipilan kering (jagung), biji kering (kedelai dan kacang tanah), dan umbi basah (ubi kayu dan ubi jalar).</p>   | <p>6. <i>Production of paddy and secondary crops data are presented in the form of: dry unhusked rice (paddy), dry loose maize (maize), dry shells crops (soybeans and peanuts), and fresh roots (cassava and sweet potatoes).</i></p>  |
| <p>7. Tanaman sayuran dan buah-buahan semusim<br/>Tanaman sayuran semusim</p>   | <p>7. <i>Seasonal vegetable and fruit plants<br/>Seasonal vegetable plants are</i></p>  |

adalah tanaman sumber vitamin, garam mineral dan lain-lain yang dikonsumsi dari bagian tanaman yang berupa daun, bunga, buah, dan umbinya, yang berumur kurang dari satu tahun.

Tanaman buah-buahan semusim adalah tanaman sumber vitamin, garam mineral, dan lain-lain yang dikonsumsi dari bagian tanaman yang berupa buah, berumur kurang dari satu tahun, tidak berbentuk pohon/rumpun tetapi menjalar dan berbatang lunak.

*plants which are the sources of vitamin, mineral salt, etc, consumed from the part of the plant in the form of leaf, flower, fruit, and root with the age of less than one year.*

*Seasonal fruit plants are plants which are the sources of vitamin, mineral salt, etc, consumed from the part of the plant in the form of fruits. These plants are creeps with the age of less than one year.*

8. Tanaman buah-buahan dan sayuran tahunan

Tanaman buah-buahan tahunan adalah tanaman sumber vitamin, garam mineral, dan lain-lain yang dikonsumsi dari bagian tanaman yang berupa buah dan merupakan tanaman tahunan.

Tanaman sayuran tahunan adalah tanaman sumber vitamin, garam mineral, dan lain-lain yang dikonsumsi dari bagian tanaman yang berupa daun dan atau buah yang berumur lebih dari satu tahun.

8. *Annual fruit and vegetable plants*

*Annual fruit plants are plants which are the sources of vitamin, contained mineral salt, etc, consumed from the part of plant in the form of fruit and more than one year of age.*

*Annual vegetable plants are plants which are the sources of vitamin, contained mineral salt, etc, consumed from the part of the plant in the form of vegetable and more than one year of age.*

9. Tanaman biofarmaka adalah tanaman yang bermanfaat untuk obat-obatan, kosmetik, dan kesehatan yang dikonsumsi atau digunakan dari bagian-bagian tanaman seperti daun, batang, buah, umbi (rimpang) ataupun akar.

9. *Medicinal plants are plants which are useful for medicine. It is consumed from part of the plant such as leaf, flower, fruit, tuber, and root.*

10. Tanaman hias adalah tanaman yang mempunyai nilai keindahan baik bentuk, warna daun, tajuk maupun bunganya, sering digunakan untuk penghias pekarangan dan lain sebagainya.
11. Luas panen tanaman hortikultura adalah luas tanaman sayuran, buah-buahan, biofarmaka, dan tanaman hias yang diambil hasilnya/dipanen pada periode pelaporan.
12. Luas panen untuk tanaman sayuran adalah luas tanaman yang dipanen sekaligus/habis/dibongkar dan luas tanaman yang dipanen berkali-kali (lebih dari satu kali)/belum habis. Tanaman yang dipanen sekaligus/habis/dibongkar adalah tanaman yang sehabis panen langsung dibongkar/dicabut, terdiri dari bawang merah, bawang putih, bawang daun, kentang, kol/kubis, kembang kol, petsai/sawi, wortel, lobak, dan kacang merah. Tanaman yang dipanen berkali-kali (lebih dari satu kali)/belum habis adalah tanaman yang pemanenannya lebih dari satu kali dan biasanya dibongkar apabila panen terakhir sudah tidak memadai lagi, terdiri dari: kacang panjang, cabe besar, cabe rawit, jamur, tomat, terung, buncis, ketimun, labu siam, kangkung, bayam, melon, semangka, dan blewah.
10. *Ornamental plants are plants which have a beauty value, either in shape, colour of leaf or crown of flower, and they are often used as a yard decorator.*
11. *Harvested area of horticulture is area which vegetable, fruit, medicinal and ornamental plant of crop harvested during the period of report.*
12. *Harvested area of vegetables is area of entirely plant harvested/demolished and plant harvested several times/undemolished. Entirely plants harvested/demolished are plants usually harvested once and demolished to be substituted by other plants, consisting of: shallots, garlic, leeks, potato, cabbage, cauli flower, mustard green, carrots, chinese radish, and red kidney beans. Plants harvested several times/undemolished are plants usually harvested more than once and demolished in the case that the last harvest was economically not profitable. They consist of : yard long beans, chili, small chili, mushroom, tomatoes, egg plant, frech beans, cucumber, pumpkin/chajota, swamp cabbage, spinach, melon, watermelon, and blewah .*



13. Produksi hortikultura adalah hasil menurut bentuk produk dari setiap tanaman sayuran, buah-buahan, biofarmaka dan tanaman hias yang diambil berdasarkan luas yang dipanen/tanaman yang menghasilkan pada bulan/triwulan laporan.
14. Data perkebunan besar dikumpulkan oleh BPS setiap bulan secara lengkap (sensus bulanan) dengan sistem surat pos. Khusus untuk tanaman kelapa, cengkeh, dan kapuk, datanya diperoleh dari Direktorat Jenderal Perkebunan. Data perkebunan rakyat juga diperoleh dari Direktorat Jenderal Perkebunan.
15. Penghitungan luas tanaman perkebunan besar adalah pada keadaan akhir tahun dan tidak termasuk yang luasnya kurang dari 5 hektar.
16. Bentuk produksi perkebunan adalah; karet kering (karet), daun kering (teh dan tembakau), biji kering (kopi dan coklat), kulit kering (kayu manis dan kina), serat kering (rami), bunga kering (cengkeh), refined sugar (tebu dari perkebunan besar), gula mangkok (tebu dari perkebunan rakyat), ekivalen kopra (kopra), biji dan bunga (pala) serta minyak daun (sereh).
13. *Horticulture production is the standard production quantity form of vegetable, fruit, medicinal and ornamental plant based on harvested area/the number of production plants reported monthly/quarterly.*
14. *Data on estates are collected by the BPS every month on complete basis through a mailing system. Data on coconut, clove, and kapok, as well as on smallholder plantation, are acquired from the Directorate General of Estates.*
15. *Planted areas of estates refer to condition at the end of the year, and exclude areas less than 5 hectares.*
16. *Production of estates crops are follows: dry rubber (rubber); dry leaves (tea and tobacco); dry beans (coffee and cocoa); dry bark (cassia vera and cinchona); dry fibre (rosella); dry flowers/buds (cloves); refined sugar (sugar cane from estate); cup sugar (sugar cane from smallholders); copra (copra); seeds and buds (nutmeg); and leaf oil (citronella).*

17. Persediaan akhir tahun produksi perkebunan besar bukan merupakan cadangan penyangga (buffer stock).
18. Data populasi ternak bersumber dari Dinas Pertanian Kabupaten Kediri, sedangkan jumlah pemotongan ternak merupakan hasil Survei Laporan Pemotongan Ternak. Pengumpulan data pemotongan ternak dilakukan secara lengkap setiap triwulan di seluruh Rumah Potong Hewan (RPH) yang ada di Kabupaten Kediri.
17. *The production availability of estates at the end of year is not the buffer stock.*
18. *Data of domestic livestock population are obtained from the Office of Kediri Regency, while data on the number of animals slaughtered are based on the quarterly survey conducted by BPS. This survey is a complete enumeration on all slaughterhouses in Kediri Regency.*

**ULASAN****DESCRIPTION****Hortikultura**

1. Luas Kabupaten Kediri terbagi menjadi 3 bagian yaitu Lahan Bukan Pertanian dengan luas 40.397 Ha, Lahan Pertanian Sawah 44.168 Ha dan Lahan Pertanian Bukan Sawah 46.240 Ha. Jadi lahan Pertanian Bukan Sawah di Kabupaten Kediri merupakan bagian terluas.
2. Tahun 2021, dari 29 jenis produksi sayuran terdapat 3 jenis sayuran yang mengalami peningkatan produksi cukup tinggi dibandingkan tahun 2020. Peningkatan produksi terbesar pada tanaman Bawang Daun, Cabai Besar, dan Jamur Tiram.
3. Tanaman Biofarmaka merupakan komoditas pertanian yang ditanam di Kabupaten Kediri, tahun 2021 luas tanaman Biofarmaka 12.687 m<sup>2</sup> dengan total produksi 14.102.839 Kg. Tanaman Biofarmaka dengan luas panen terluas dan produksi terbesar adalah Kunyit dengan luas panen 9.505.872 m<sup>2</sup> dan produksi 11.433.366 Kg.
4. Dari data luas panen tanaman biofarmaka Kabupaten Kediri tahun 2021 menurut kecamatan dan jenis tanaman, wilayah terluas untuk tanaman Jahe adalah Kecamatan Kepung dengan luas

**Horticulture**

1. *The area of Kediri Regency is divided into 3 parts, namely Non-Agricultural Land with an area of 40,397 Ha, Wetland Agricultural Land of 44,168 Ha and Non-Wetland Agricultural Land of 46,240 Ha. So the Non-Wetland Agricultural land in Kediri Regency is the widest part.*
2. *In 2021, of 29 types of vegetable production, there were 2 types of vegetable production, which experienced a quite high increase in production compared to 2020. The largest increase in production was in scallion, chili, and oyster mushroom.*
3. *Biopharmaca Plants are agricultural commodities grown in Kediri Regency, in 2021 of Biopharmaca plant area of 12,687 m<sup>2</sup> with a total production of 14,102,839 kg. Biopharmaca plants with the largest harvested area and the largest production are turmeric, with the harvested area is 9,505,872 m<sup>2</sup> and production is 11,433,366 kg.*
4. *From the biopharmaca crop harvest data of Kediri Regency in 2021 according to subdistricts and types of plants, the largest area for Ginger is the Kepung subdistrict with a harvest area of 640,000 m<sup>2</sup>*

panen 640.000 m<sup>2</sup> dan jumlah produksi 960.000 Kg. Untuk tanaman Laos wilayah panen terluas berada di Kecamatan Kandangan dengan luas panen 5.800 m<sup>2</sup> dengan produksi 21.500 Kg. Sedangkan tanaman Kencur wilayah panen yang terluas berada pada Kecamatan Semen dengan luas panen 10.000 m<sup>2</sup> dan produksi 26.000 Kg. Tanaman Kunyit wilayah panen terluas dan produksi tertinggi berada di Kecamatan Tarokan dengan luas 3.940.000 m<sup>2</sup> dan produksi 2.767.200 Kg.

*and a total production of 960,000 Kg. For Laos, the largest area is also in Kandangan subdistrict with a harvest area of 5,800 m<sup>2</sup> with a production of 21,500 kg, while the Kencur plant with the largest area is in the Semen subdistrict with a harvest area of 10,000 m<sup>2</sup> and a production of 26,000 kg. Turmeric crops are the largest harvest area and the highest production is in the Tarokan subdistrict with an area of 3,940,000 m<sup>2</sup> and a production of 2,767,200 kg.*

5. Untuk komoditas Tanaman Hias data luas panen dan produksi dari Kabupaten Kediri tahun 2021, Bunga Melati merupakan jenis tanaman hias yang paling banyak dibudidayakan di Kabupaten Kediri yang memiliki luas panen 1.140 m<sup>2</sup> dan produksi 1.595 tangkai.

5. *For Ornamental Plants commodities harvest and production area data of Kediri Regency in 2021, Jasmine is a type of ornamental plant that is most widely cultivated in Kediri Regency which has an area of 1,140 m<sup>2</sup> and a production of 1,595 stalks.*

### **Perkebunan**

6. Luas tanaman perkebunan di Kabupaten Kediri tahun 2021 mengalami penurunan sebesar 6,66 persen dibandingkan tahun 2020, sedangkan total produksinya mengalami penurunan sebesar 1,08 persen.
7. Tanaman Tebu masih merupakan tanaman perkebunan yang paling banyak ditanam. Di tahun 2021 luas tanaman tebu mencapai 19,91

### **Plantation**

6. *The area of plantation crops in Kediri Regency in 2021 decreased by 6.66 percent compared to 2020, while the total production has decreased by 1.08 percent.*
7. *Sugarcane is still the most widely planted estate crop. In 2021 sugarcane area will reach 19.91 thousand hectares with total*

ribu Ha dengan jumlah produksi sebesar 2.234.730 Ton.

*production of 2,234,730 tons.*

### **Kehutanan**

8. Dari data Perum Perhutani KPH Kediri, luas hutan di Kabupaten Kediri mencapai 21.970,19 Ha. Berdasar laporan tersebut, hutan produksi merupakan hutan terluas menurut fungsinya yakni mencapai 62,01 persen dari luas hutan keseluruhan.
9. Jika dilihat perkecamatan, kecamatan Puncu merupakan kecamatan yang memiliki hutan paling luas yakni 5.139,20 Ha.

### **Forestry**

8. *From the data of the Perhutani Perum Perhutani KPH Kediri, the forest area in Kediri Regency reaches 21,970,19 Ha. Based on the report, the production forest is the largest forest according to its function, reaching 62.01 percent of the total forest area.*
9. *If seen in the subdistrict, Puncu sub-district is the district that has the most extensive forest of 5,139.20 Ha.*

### **Peternakan**

10. Secara umum populasi ternak di Kabupaten Kediri tahun 2021 mengalami penurunan sebesar 13,08 persen. Populasi ternak yang mengalami penurunan sangat signifikan adalah ayam ras (14,76 persen).
11. Pada tahun 2021, Kecamatan Ngancar dan Gurah merupakan kecamatan dengan populasi ternak terbesar, yakni 11,55 persen dan 10,04 persen.

### **Livestock**

10. *In general, the livestock population in Kediri Regency in 2021 has decreased by 13.08 percent. The livestock population that experienced a very significant increase was chicken (14,76 percent).*
11. *In 2021, Ngancar and Gurah subdistrict are the subdistricts with the largest livestock population, ie 11,55 percent and 10,04 percent.*

### **Perikanan**

12. Kecamatan Pare merupakan kecamatan yang memiliki rumah tangga perikanan paling banyak di tahun 2021 yakni sebanyak 274 rumah tangga.

### **Fishery**

12. *Subdistrict Pare is a subdistrict that has the most fishery households in 2021 that is as many as 274 households.*

13. Jika dilihat dari jenis ikan air tawar yang diproduksi di tahun 2021 ikan lele merupakan ikan yang paling banyak diproduksi yakni sebesar 16.279,88 ton. Sedangkan dari jenis ikan hias yang diproduksi, ikan cupang masih merupakan ikan yang paling banyak diproduksi sebesar 113.309.930 ekor
13. *When viewed from the type of freshwater fish produced in 2021, catfish is the most widely produced fish that is 16,279.88 tons. Whereas from the type of ornamental fish produced, betta fish is still the most produced fish of 113,309,930 heads.*

### **Tanaman Pangan**

14. Tanaman pangan Padi di Kabupaten Kediri merupakan komoditi yang paling utama. Pada tahun 2021 di Kabupaten Kediri luas panen padi mencapai 48.214 Ha dengan produksi sebanyak 297.940 ton. Produksi padi terbesar berada pada kecamatan Purwoasri. Sebesar 32,78 ton.

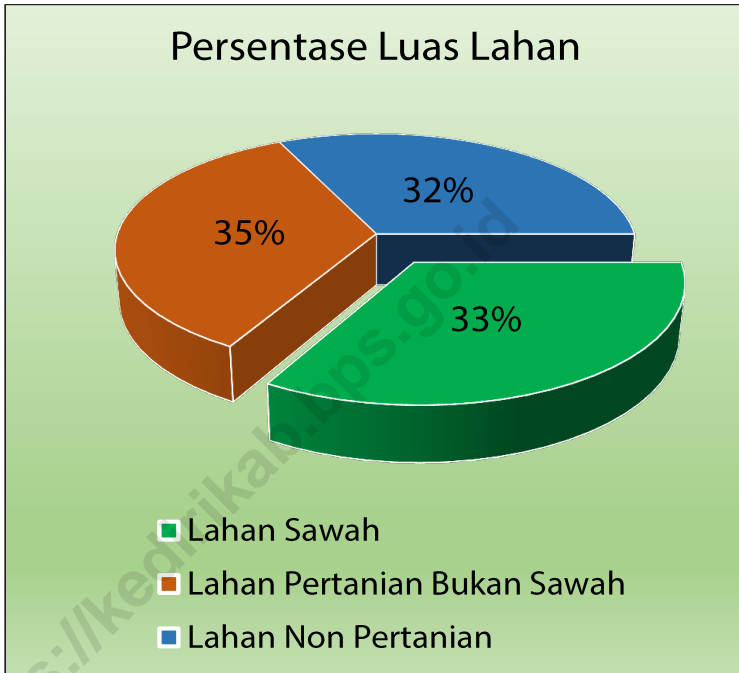
### **Food Crops**

14. *Rice crops in Kediri Regency is the most important commodity. In 2021 in Kediri Regency, rice harvest area reaches 48,214 Ha with production of 297,940 tons. The largest rice production is in Purwoasri sub-district amounting to 32,78 tons.*

<https://kedirikab.bps.go.id>

**Gambar** 5.1  
**Figures**

**Persentase Luas Lahan Pertanian di Kabupaten Kediri, 2021**  
**Total Area Percentage of Agricultural Land in Kediri Regency, 2021**

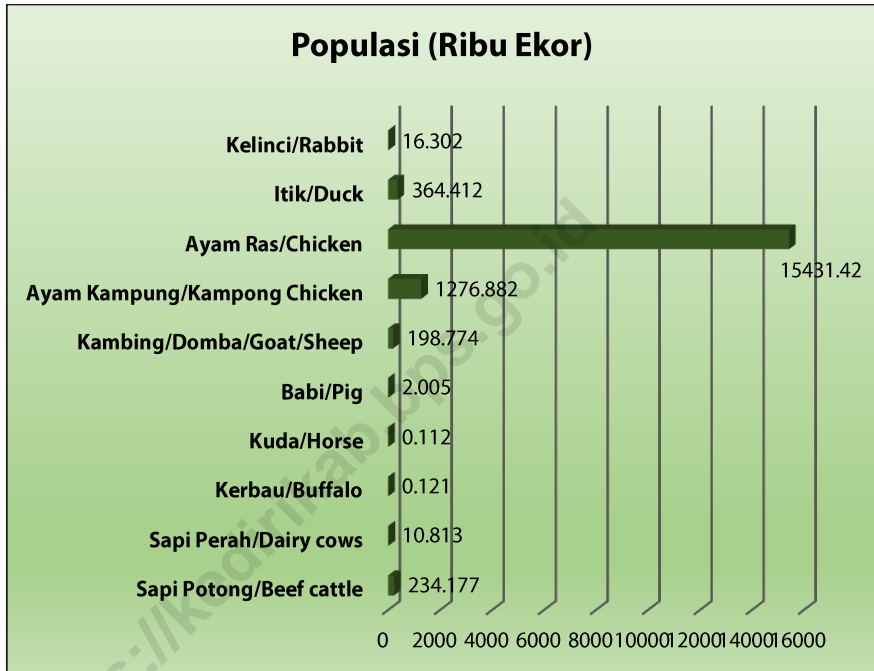


Sumber/Source : Dinas Pertanian dan Perkebunan Kabupaten Kediri/ Department Agriculture and Plantation of Kediri Regency



**Gambar** 5.2  
**Figures**

**Populasi Ternak di Kabupaten Kediri (ribu ekor), 2021**  
**Livestock Populations in Kediri Regency (thousand tails), 2021**



Sumber/Source : Dinas Ketahanan Pangan Dan Peternakan Kabupaten Kediri/ Food and Livestock Resilience Office of Kediri Regency

**5.1 HORTIKULTURA  
HORTICULTURE**

**Tabel 5.1.1 Luas Panen Tanaman Sayuran Menurut Kecamatan dan Jenis Tanaman di Kabupaten Kediri, 2020 dan 2021**  
*Table 5.1.1 Vegetable Crops Area by Subdistrict and Plant Type in Kediri Regency, 2020 and 2021*

Kecamatan Subdistrict	Bawang Daun/ Scallion (ha/ ha)		Bawang Merah/ Shallots (ha/ ha)		Bawang Putih/ Garlic (ha/ ha)	
	2020	2021	2020	2021	2020	2021
(1)	(2)	(3)	(4)	(5)	(6)	(7)
[010] Mojo	-	-	-	5	-	-
[020] Semen	-	7	49	123	-	-
[030] Ngadiluwih	-	-	18	28	-	-
[040] Kras	-	-	-	-	-	-
[050] Ringinrejo	-	-	-	-	-	-
[060] Kandat	-	-	-	4	-	-
[070] Wates	-	-	-	-	-	-
[080] Ngancar	-	-	-	2	-	-
[090] Plosoklaten	-	-	-	-	-	-
[100] Gurah	-	-	-	3	-	-
[110] Puncu	-	-	12	5	-	-
[120] Kepung	58	542	363	252	-	-
[130] Kandangan	-	9	3	13	-	-
[140] Pare	-	-	83	64	-	-
[141] Badas	-	-	780	853	-	-
[150] Kunjang	-	-	26	25	-	-
[160] Plemahan	-	-	510	532	-	-
[170] Purwoasri	-	-	2	11	-	-
[180] Papar	-	-	31	24	-	-
[190] Pagu	-	-	12	10	-	-
[191] Kayenkidul	-	-	5	7	-	-
[200] Gampengrejo	-	1	11	10	-	-
[201] Ngasem	-	-	5	17	-	-
[210] Banyakan	-	-	26	51	-	-
[220] Grogol	-	-	9	44	-	-
[230] Tarokan	-	-	160	131	-	-
<b>Kabupaten Kediri</b>	<b>58</b>	<b>559</b>	<b>2 105</b>	<b>2 214</b>	<b>-</b>	<b>-</b>

Lanjutan Tabel/*Continued Table* 5.1.1

Kecamatan Subdistrict	Bayam/ <i>Spinach</i> (ha/ ha)		Blewah/ <i>Blewah</i> (ha/ ha)		Buncis/ <i>string bean</i> (ha/ ha)	
	2020	2021	2020	2021	2020	2021
(1)	(8)	(9)	(10)	(11)	(12)	(13)
[010] Mojo	2	-	-	...	5	6
[020] Semen	-	-	-	...	5	39
[030] Ngadiluwih	-	14	-	...	-	-
[040] Kras	-	-	-	...	-	-
[050] Ringinrejo	-	-	-	...	-	-
[060] Kandat	-	-	-	...	1	-
[070] Wates	-	-	-	...	-	-
[080] Ngancar	-	-	-	...	10	10
[090] Plosoklaten	-	-	-	...	46	43
[100] Gurah	-	3	-	...	3	4
[110] Puncu	-	-	-	...	39	42
[120] Kepung	-	-	-	...	-	7
[130] Kandangan	-	-	-	...	13	14
[140] Pare	-	-	-	...	15	28
[141] Badas	-	-	-	...	-	-
[150] Kunjang	-	-	-	...	-	-
[160] Plemahan	-	-	-	...	-	7
[170] Purwoasri	-	-	-	...	16	-
[180] Papar	-	-	-	...	-	-
[190] Pagu	-	-	-	...	-	-
[191] Kayenkidul	-	-	-	...	-	-
[200] Gampengrejo	-	-	-	...	-	-
[201] Ngasem	-	-	-	...	-	-
[210] Banyakan	-	-	1	...	-	-
[220] Grogol	-	-	-	...	-	-
[230] Tarokan	-	-	-	...	-	-
<b>Kabupaten Kediri</b>	<b>2</b>	<b>17</b>	<b>1</b>	<b>...</b>	<b>153</b>	<b>200</b>

Lanjutan Tabel/Continued Table 5.1.1

Kecamatan Subdistrict	Cabai Besar/ Chili/Big chili (ha/ ha )		Cabai Rawit/ Chili/ Cayenne Pepper (ha/ ha )		Jamur / Mushrooms (m2/ m2 )	
	2020	2021	2020	2021	2020	2021
(1)	(14)	(15)	(18)	(19)	(20)	(21)
[010] Mojo	19	29	5	3	...	-
[020] Semen	17	47	123	202	...	5 500
[030] Ngadiluwih	-	2	-	6	...	184
[040] Kras	-	-	98	199	...	320
[050] Ringinrejo	-	-	457	436	...	-
[060] Kandat	5	15	24	72	...	4 075
[070] Wates	66	37	155	33	...	5 000
[080] Ngancar	96	87	79	78	...	233
[090] Plosoklaten	5	-	582	548	...	-
[100] Gurah	-	-	817	1 002	...	-
[110] Puncu	-	9	1 534	1 582	...	155
[120] Kepung	371	1 750	658	1 671	...	427
[130] Kandangan	1	2	2	2	...	-
[140] Pare	-	-	115	65	...	-
[141] Badas	-	2	12	10	...	-
[150] Kunjang	17	12	5	6	...	-
[160] Plemahan	2	4	115	215	...	-
[170] Purwoasri	-	2	25	11	...	-
[180] Papar	2	-	34	38	...	-
[190] Pagu	-	837	1 870	1 905	...	-
[191] Kayenkidul	-	-	930	589	...	-
[200] Gampengrejo	-	-	1	9	...	295
[201] Ngasem	-	-	168	239	...	-
[210] Banyakan	1	11	2	2	...	770
[220] Grogol	7	9	6	8	...	-
[230] Tarokan	-	4	25	9	...	80
<b>Kabupaten Kediri</b>	<b>609</b>	<b>2 859</b>	<b>7 842</b>	<b>8 940</b>	<b>...</b>	<b>17 039</b>

Lanjutan Tabel/*Continued Table* 5.1.1

Kecamatan Subdistrict	Kacang Merah/ Red Beans (ha/ ha)		Kacang Panjang/ Long Beans (ha/ ha)		Kangkung/ Water Spinach (ha/ ha)	
	2020	2021	2020	2021	2020	2021
(1)	(22)	(23)	(24)	(25)	(26)	(27)
[010] Mojo	...	...	6	-	2	-
[020] Semen	...	...	4	10	-	2
[030] Ngadiluwih	...	...	1	3	-	-
[040] Kras	...	...	11	24	-	-
[050] Ringinrejo	...	...	18	24	-	-
[060] Kandat	...	...	21	32	-	-
[070] Wates	...	...	16	11	-	5
[080] Ngancar	...	...	24	22	-	-
[090] Plosoklaten	...	...	58	65	-	-
[100] Gurah	...	...	35	21	-	-
[110] Puncu	...	...	73	123	-	-
[120] Kepung	...	...	121	72	-	-
[130] Kandangan	...	...	13	16	-	-
[140] Pare	...	...	114	82	-	-
[141] Badas	...	...	12	9	-	-
[150] Kunjang	...	...	44	31	-	-
[160] Plemahan	...	...	135	77	5	7
[170] Purwoasri	...	...	26	37	20	32
[180] Papar	...	...	63	45	-	-
[190] Pagu	...	...	5	1	-	-
[191] Kayenkidul	...	...	128	30	18	5
[200] Gampengrejo	...	...	-	-	-	-
[201] Ngasem	...	...	-	-	-	-
[210] Banyakan	...	...	-	-	-	-
[220] Grogol	...	...	2	2	-	-
[230] Tarokan	...	...	-	-	-	-
<b>Kabupaten Kediri</b>	...	...	<b>930</b>	<b>737</b>	<b>45</b>	<b>51</b>

Lanjutan Tabel/Continued Table 5.1.1

Kecamatan Subdistrict	Kembang Kol/ Cauliflower (ha/ ha)		Kentang/ Potato (ha/ ha)		Ketimun/ Cucumber (ha/ ha)	
	2020	2021	2020	2021	2020	2021
(1)	(28)	(29)	(30)	(31)	(32)	(33)
[010] Mojo	-	-	...	...	-	-
[020] Semen	-	3	...	...	1	12
[030] Ngadiluwih	-	-	...	...	3	4
[040] Kras	-	-	...	...	3	7
[050] Ringinrejo	-	-	...	...	13	12
[060] Kandat	-	1	...	...	6	13
[070] Wates	-	-	...	...	20	14
[080] Ngancar	1	13	...	...	15	19
[090] Plosoklaten	41	54	...	...	62	75
[100] Gurah	-	1	...	...	13	16
[110] Puncu	-	-	...	...	46	60
[120] Kepung	-	2	...	...	134	59
[130] Kandangan	-	-	...	...	13	15
[140] Pare	-	-	...	...	59	36
[141] Badas	10	8	...	...	3	4
[150] Kunjang	-	-	...	...	5	3
[160] Plemahan	3	15	...	...	13	46
[170] Purwoasri	-	-	...	...	5	3
[180] Papar	-	-	...	...	38	29
[190] Pagu	-	-	...	...	5	1
[191] Kayenkidul	-	-	...	...	22	10
[200] Gampengrejo	-	-	...	...	-	-
[201] Ngasem	-	-	...	...	1	-
[210] Banyakan	-	-	...	...	1	1
[220] Grogol	-	-	...	...	-	-
[230] Tarokan	-	-	...	...	-	-
<b>Kabupaten Kediri</b>	<b>55</b>	<b>97</b>	<b>...</b>	<b>...</b>	<b>481</b>	<b>439</b>

Lanjutan Tabel/*Continued Table* 5.1.1

Kecamatan Subdistrict	Kubis/ <i>Cabbage</i> (ha/ ha)		Labu Siam/ <i>Chayote</i> (ha/ ha)		Lobak/ <i>Radish</i> (ha/ ha)	
	2020	2021	2020	2021	2020	2021
(1)	(34)	(35)	(36)	(37)	(38)	(39)
[010] Mojo	-	-	-	3	...	...
[020] Semen	-	6	-	-	...	...
[030] Ngadiluwih	-	-	-	-	...	...
[040] Kras	2	2	-	-	...	...
[050] Ringinrejo	-	-	-	-	...	...
[060] Kandat	-	1	-	-	...	...
[070] Wates	-	-	-	-	...	...
[080] Ngancar	-	-	-	-	...	...
[090] Plosoklaten	-	-	-	-	...	...
[100] Gurah	-	-	-	-	...	...
[110] Puncu	-	-	-	-	...	...
[120] Kepung	-	-	-	-	...	...
[130] Kandangan	-	-	-	-	...	...
[140] Pare	-	-	-	-	...	...
[141] Badas	-	-	-	-	...	...
[150] Kunjang	-	-	-	-	...	...
[160] Plemahan	-	-	-	-	...	...
[170] Purwoasri	-	-	-	1	...	...
[180] Papar	-	-	-	-	...	...
[190] Pagu	-	-	-	-	...	...
[191] Kayenkidul	-	-	-	-	...	...
[200] Gampengrejo	-	-	-	-	...	...
[201] Ngasem	-	-	-	-	...	...
[210] Banyakan	-	-	-	-	...	...
[220] Grogol	-	-	-	-	...	...
[230] Tarokan	-	-	-	-	...	...
<b>Kabupaten Kediri</b>	<b>2</b>	<b>9</b>	<b>-</b>	<b>4</b>	<b>...</b>	<b>...</b>

Lanjutan Tabel/Continued Table 5.1.1

Kecamatan Subdistrict	Melon/ <i>Melon</i> (ha/ ha)		Paprika/ <i>Bell Pepper</i> (ha/ ha)		Petsai/Sawi/ <i>Chinese Cabbage/mustard green</i> (ha/ ha)	
	2020	2021	2020	2021	2020	2021
(1)	(40)	(41)	(42)	(43)	(44)	(45)
[010] Mojo	2	-	-	-	-	-
[020] Semen	-	-	-	-	2	17
[030] Ngadiluwih	-	1	-	-	-	3
[040] Kras	-	-	-	-	-	-
[050] Ringinrejo	-	-	-	-	-	-
[060] Kandat	-	-	-	-	-	-
[070] Wates	-	-	-	-	-	6
[080] Ngancar	-	-	-	-	-	-
[090] Plosoklaten	-	-	-	-	37	39
[100] Gurah	-	-	-	-	-	-
[110] Puncu	-	-	-	-	21	3
[120] Kepung	-	-	-	-	-	-
[130] Kandangan	-	-	-	-	-	-
[140] Pare	-	-	-	-	-	-
[141] Badas	-	-	-	-	133	144
[150] Kunjang	-	-	-	-	-	-
[160] Plemahan	-	-	-	-	6	51
[170] Purwoasri	1	7	-	-	-	-
[180] Papar	-	-	-	-	-	-
[190] Pagu	-	-	-	-	-	-
[191] Kayenkidul	1	-	-	-	-	5
[200] Gampengrejo	1	-	-	-	-	-
[201] Ngasem	1	-	-	-	-	-
[210] Banyakan	3	8	-	-	-	-
[220] Grogol	4	-	-	-	-	-
[230] Tarokan	56	44	-	-	-	-
<b>Kabupaten Kediri</b>	<b>69</b>	<b>60</b>	<b>-</b>	<b>-</b>	<b>199</b>	<b>268</b>



Lanjutan Tabel/Continued Table 5.1.1

Kecamatan Subdistrict	Semangka/ Water Melon (ha/ ha)		Stroberi/ Strawberry (ha/ ha)		Terung/ Eggplant (ha/ ha)	
	2020	2021	2020	2021	2020	2021
(1)	(46)	(47)	(48)	(49)	(50)	(51)
[010] Mojo	-	-	-	-	-	-
[020] Semen	2	1	-	-	3	9
[030] Ngadiluwih	-	-	-	-	1	4
[040] Kras	2	-	2	-	31	36
[050] Ringinrejo	-	-	-	-	20	17
[060] Kandat	27	49	-	-	7	27
[070] Wates	7	9	-	-	28	17
[080] Ngancar	-	-	-	-	23	24
[090] Plosoklaten	-	-	-	-	70	77
[100] Gurah	-	-	-	-	6	9
[110] Puncu	-	-	-	-	112	114
[120] Kepung	2	-	-	-	86	66
[130] Kandangan	-	-	-	-	13	13
[140] Pare	-	-	-	-	88	53
[141] Badas	-	-	-	-	4	3
[150] Kunjang	26	9	-	-	5	6
[160] Plemahan	-	-	-	-	14	12
[170] Purwoasri	114	87	-	-	3	2
[180] Papar	-	-	-	-	25	16
[190] Pagu	-	-	-	-	3	-
[191] Kayenkidul	1	-	-	-	28	11
[200] Gampengrejo	5	-	-	-	-	-
[201] Ngasem	2	7	-	-	1	-
[210] Banyakan	3	4	-	-	1	-
[220] Grogol	4	-	-	-	-	-
[230] Tarokan	5	16	-	-	-	-
<b>Kabupaten Kediri</b>	<b>200</b>	<b>182</b>	<b>2</b>	<b>-</b>	<b>572</b>	<b>516</b>

Lanjutan Tabel/Continued Table 5.1.1

Kecamatan Subdistrict	Tomat/ Tomato (ha/ ha)		Wortel/ Carrot (ha/ ha)	
	2020	2021	2020	2021
(1)	(52)	(53)	(54)	(55)
[010] Mojo	14	8	-	-
[020] Semen	20	24	-	-
[030] Ngadiluwih	1	2	-	-
[040] Kras	5	8	-	-
[050] Ringinrejo	20	20	-	-
[060] Kandat	1	-	-	-
[070] Wates	17	18	-	-
[080] Ngancar	38	40	-	-
[090] Plosoklaten	66	76	-	-
[100] Gurah	27	9	-	-
[110] Puncu	192	163	-	-
[120] Kepung	186	206	-	-
[130] Kandangan	13	13	-	-
[140] Pare	10	5	-	-
[141] Badas	4	8	-	-
[150] Kunjang	6	3	-	-
[160] Plemahan	-	13	-	-
[170] Purwoasri	2	5	-	-
[180] Papar	-	-	-	-
[190] Pagu	1	-	-	-
[191] Kayenkidul	-	-	-	-
[200] Gampengrejo	-	-	-	-
[201] Ngasem	-	-	-	-
[210] Banyakan	1	-	-	-
[220] Grogol	-	-	-	-
[230] Tarokan	-	-	-	-
<b>Kabupaten Kediri</b>	<b>624</b>	<b>621</b>	<b>-</b>	<b>-</b>

Catatan/Note: Angka Sementara (ASEM)/ Preliminary Figures  
 Cabai besar termasuk cabai keriting/ big chilies includes curly chilies  
 Jamur merupakan penjumlahan dari jamur lainnya, jamur merang, dan jamur tiram/ mushrooms are sum of other mushroom, edible mushrooms, and oyster mushrooms  
 ...) Data tidak tersedia/ Data is not available

Sumber/Source: BPS, Statistik Pertanian Hortikultura SPH-SBS/BPS-Statistics Indonesia, Agricultural Statistic for Horticulture SPH-SBS

**Tabel**  
**Table** 5.1.2

**Produksi Tanaman Sayuran Menurut Kecamatan dan Jenis Tanaman di Kabupaten Kediri, 2020 dan 2021**  
**Production of Vegetable Plants by Subdistrict and Types of Plants in Kediri Regency, 2020 and 2021**

Kecamatan Subdistrict	Bawang Daun/ Scallion (kw/ qui)		Bawang Merah/ Shallots (kw/ qui)		Bawang Putih/ Garlic (kw/ qui)	
	2020	2021	2020	2021	2020	2021
(1)	(2)	(3)	(4)	(5)	(6)	(7)
[010] Mojo	-	-	-	375	-	-
[020] Semen	-	525	3 312	10 560	-	-
[030] Ngadiluwih	-	-	1 440	1 870	-	-
[040] Kras	-	-	-	-	-	-
[050] Ringinrejo	-	-	-	-	-	-
[060] Kandat	-	-	-	430	-	-
[070] Wates	-	-	-	-	-	-
[080] Ngancar	-	-	-	210	-	-
[090] Plosoklaten	-	-	-	-	-	-
[100] Gurah	-	-	-	315	-	-
[110] Puncu	-	-	831	300	-	-
[120] Kepung	232	40 480	20 806	21 886	-	-
[130] Kandangan	-	620	150	925	-	-
[140] Pare	-	-	5 480	5 696	-	-
[141] Badas	-	-	53 205	57 414	-	-
[150] Kunjang	-	-	2 028	4 326	-	-
[160] Plemahan	-	-	38 869	48 596	-	-
[170] Purwoasri	-	-	160	1 067	-	-
[180] Papar	-	-	2 548	2 018	-	-
[190] Pagu	-	-	905	618	-	-
[191] Kayenkidul	-	-	400	392	-	-
[200] Gampengrejo	-	3	868	828	-	-
[201] Ngasem	-	-	332	1 187	-	-
[210] Banyakan	-	-	1 820	2 598	-	-
[220] Grogol	-	-	1 472	4 922	-	-
[230] Tarokan	-	-	12 582	16 180	-	-
<b>Kabupaten Kediri</b>	<b>232</b>	<b>41 628</b>	<b>147 208</b>	<b>182 713</b>	<b>-</b>	<b>-</b>

Lanjutan Tabel/Continued Table 5.1.2

Kecamatan Subdistrict	Bayam/ Spinach (kw/ qui)		Blewah/ Blewah (kw/ qui)		Buncis/ string bean (kw/ qui)	
	2020	2021	2020	2021	2020	2021
(1)	(8)	(9)	(10)	(11)	(12)	(13)
[010] Mojo	205	-	-	...	810	390
[020] Semen	-	-	-	...	1 010	5 105
[030] Ngadiluwih	-	732	-	...	-	-
[040] Kras	-	-	-	...	-	-
[050] Ringinrejo	-	-	-	...	-	-
[060] Kandat	-	-	-	...	300	-
[070] Wates	-	-	-	...	-	-
[080] Ngancar	-	-	-	...	2 640	1 935
[090] Plosoklaten	-	-	-	...	8 563	6 433
[100] Gurah	-	220	-	...	1 445	1 016
[110] Puncu	-	-	-	...	7 923	4 782
[120] Kepung	-	-	-	...	-	525
[130] Kandangan	-	-	-	...	1 815	1 760
[140] Pare	-	-	-	...	960	2 535
[141] Badas	-	-	-	...	-	-
[150] Kunjang	-	-	-	...	-	-
[160] Plemahan	-	-	-	...	-	780
[170] Purwoasri	-	-	-	...	2 705	-
[180] Papar	-	-	-	...	-	-
[190] Pagu	-	-	-	...	-	-
[191] Kayenkidul	-	-	-	...	-	-
[200] Gampengrejo	-	-	-	...	-	-
[201] Ngasem	-	-	-	...	-	-
[210] Banyakan	-	-	230	...	-	-
[220] Grogol	-	-	-	...	-	-
[230] Tarokan	-	-	-	...	-	-
<b>Kabupaten Kediri</b>	<b>205</b>	<b>952</b>	<b>230</b>	<b>...</b>	<b>28 171</b>	<b>25 261</b>

Lanjutan Tabel/Continued Table 5.1.2

Kecamatan Subdistrict	Cabai Besar/ Chili/Big chili (kw/ qui)		Cabai Rawit/ Chili/ Cayenne Pepper (kw/ qui)		Jamur/ Mushrooms (kw/ qui)	
	2020	2021	2020	2021	2020	2021
(1)	(14)	(15)	(18)	(19)	(20)	(21)
[010] Mojo	1 460	1 960	266	180	...	-
[020] Semen	2 281	6 831	-	14 051	...	10 894
[030] Ngadiluwih	-	225	-	675	...	146
[040] Kras	-	-	-	4 659	...	347
[050] Ringinrejo	-	-	-	29 106	...	-
[060] Kandat	758	2 238	-	5 305	...	20 580
[070] Wates	5 441	2 234	-	2 392	...	23 000
[080] Ngancar	7 089	12 951	-	7 724	...	1 190
[090] Plosoklaten	625	-	-	7 989	...	-
[100] Gurah	-	-	-	64 490	...	-
[110] Puncu	-	549	-	241 462	...	439
[120] Kepung	21 252	112 990	-	76 535	...	470
[130] Kandangan	70	210	-	195	...	-
[140] Pare	-	-	-	4 386	...	-
[141] Badas	-	280	-	1 043	...	-
[150] Kunjang	1 613	1 035	-	162	...	-
[160] Plemahan	248	260	-	9 729	...	-
[170] Purwoasri	-	117	-	655	...	-
[180] Papar	252	-	-	4 086	...	-
[190] Pagu	-	1 986	-	92 511	...	-
[191] Kayenkidul	-	-	-	22 160	...	-
[200] Gampengrejo	-	-	-	172	...	202
[201] Ngasem	-	-	-	8 712	...	-
[210] Banyakan	75	700	-	120	...	4 759
[220] Grogol	600	655	-	480	...	-
[230] Tarokan	-	140	-	89	...	192
<b>Kabupaten Kediri</b>	<b>41 764</b>	<b>145 361</b>	<b>266</b>	<b>599 068</b>	<b>...</b>	<b>62 220</b>

Lanjutan Tabel/Continued Table 5.1.2

Kecamatan Subdistrict	Kacang Merah/ Red Beans (kw/ qui)		Kacang Panjang/ Long Beans (kw/ qui)		Kangkung/ Water Spinach (kw/ qui)	
	2020	2021	2020	2021	2020	2021
(1)	(22)	(23)	(24)	(25)	(26)	(27)
[010] Mojo	-	...	120	-	360	-
[020] Semen	-	...	425	777	-	170
[030] Ngadiluwih	-	...	94	194	-	-
[040] Kras	-	...	883	1 344	-	-
[050] Ringinrejo	-	...	1 646	1 294	-	-
[060] Kandat	-	...	1 771	3 589	-	-
[070] Wates	-	...	1 466	603	-	832
[080] Ngancar	-	...	3 485	1 883	-	-
[090] Plosoklaten	-	...	5 697	8 023	-	-
[100] Gurah	-	...	3 790	1 803	-	-
[110] Puncu	-	...	6 820	7 688	-	-
[120] Kepung	-	...	8 743	3 349	-	-
[130] Kandangan	-	...	1 880	2 580	-	-
[140] Pare	-	...	8 402	7 480	-	-
[141] Badas	-	...	1 028	777	-	-
[150] Kunjang	-	...	2 928	2 073	-	-
[160] Plemahan	-	...	10 503	10 356	974	1 854
[170] Purwoasri	-	...	1 958	1 611	2 720	2 781
[180] Papar	-	...	4 917	3 949	-	-
[190] Pagu	-	...	560	62	-	-
[191] Kayenkidul	-	...	8 841	3 493	2 550	1 253
[200] Gampengrejo	-	...	-	-	-	-
[201] Ngasem	-	...	-	-	-	-
[210] Banyakan	-	...	-	-	-	-
[220] Grogol	-	...	316	26	-	-
[230] Tarokan	-	...	-	-	-	-
<b>Kabupaten Kediri</b>	-	...	<b>76 273</b>	<b>62 954</b>	<b>6 604</b>	<b>6 890</b>

Lanjutan Tabel/Continued Table 5.1.2

Kecamatan Subdistrict	Kembang Kol/ Cauliflower (kw/ qui)		Kentang/ Potato (kw/ qui)		Ketimun/ Cucumber (kw/ qui)	
	2020	2021	2020	2021	2020	2021
(1)	(28)	(29)	(30)	(31)	(32)	(33)
[010] Mojo	-	-	-	-	-	-
[020] Semen	-	415	-	-	310	2 801
[030] Ngadiluwih	-	-	-	-	370	432
[040] Kras	-	-	-	-	745	1 120
[050] Ringinrejo	-	-	-	-	2 384	1 253
[060] Kandat	-	42	-	-	1 355	2 088
[070] Wates	-	-	-	-	4 200	1 717
[080] Ngancar	125	1 789	-	-	5 372	4 361
[090] Plosoklaten	3 845	5 925	-	-	13 479	22 887
[100] Gurah	-	112	-	-	3 076	4 455
[110] Puncu	-	-	-	-	7 749	8 304
[120] Kepung	-	300	-	-	18 564	7 446
[130] Kandangan	-	-	-	-	3 920	4 380
[140] Pare	-	-	-	-	11 106	6 298
[141] Badas	1 506	1 029	-	-	950	1 290
[150] Kunjang	-	-	-	-	1 419	661
[160] Plemahan	300	1 470	-	-	3 080	5 346
[170] Purwoasri	-	-	-	-	785	435
[180] Papar	-	-	-	-	8 570	6 681
[190] Pagu	-	-	-	-	858	13
[191] Kayenkidul	-	-	-	-	4 800	1 689
[200] Gampengrejo	-	-	-	-	-	-
[201] Ngasem	-	-	-	-	510	-
[210] Banyakan	-	-	-	-	150	115
[220] Grogol	-	-	-	-	-	-
[230] Tarokan	-	-	-	-	-	-
<b>Kabupaten Kediri</b>	<b>5 776</b>	<b>11 082</b>	<b>-</b>	<b>-</b>	<b>93 752</b>	<b>83 772</b>

Lanjutan Tabel/Continued Table 5.1.2

Kecamatan Subdistrict	Kubis/ Cabbage (kw/ qui)		Labu Siam/ Chayote (kw/ qui)		Lobak/ Radish (kw/ qui)	
	2020	2021	2020	2021	2020	2021
(1)	(34)	(35)	(36)	(37)	(38)	(39)
[010] Mojo	-	-	-	240	-	...
[020] Semen	-	1 086	-	-	-	...
[030] Ngadiluwih	-	-	-	-	-	...
[040] Kras	90	162	-	-	-	...
[050] Ringinrejo	-	-	-	-	-	...
[060] Kandat	-	400	-	-	-	...
[070] Wates	-	-	-	-	-	...
[080] Ngancar	-	-	-	-	-	...
[090] Plosoklaten	-	-	-	-	-	...
[100] Gurah	-	-	-	-	-	...
[110] Puncu	-	-	-	-	-	...
[120] Kepung	-	-	-	-	-	...
[130] Kandangan	-	-	-	-	-	...
[140] Pare	-	-	-	-	-	...
[141] Badas	-	-	-	-	-	...
[150] Kunjang	-	-	-	-	-	...
[160] Plemahan	-	-	-	-	-	...
[170] Purwoasri	-	-	-	25	-	...
[180] Papar	-	-	-	-	-	...
[190] Pagu	-	-	-	-	-	...
[191] Kayenkidul	-	-	-	-	-	...
[200] Gampengrejo	-	-	-	-	-	...
[201] Ngasem	-	-	-	-	-	...
[210] Banyakan	-	-	-	-	-	...
[220] Grogol	-	-	-	-	-	...
[230] Tarokan	-	-	-	-	-	...
<b>Kabupaten Kediri</b>	<b>90</b>	<b>1 648</b>	<b>-</b>	<b>265</b>	<b>-</b>	<b>...</b>



Lanjutan Tabel/*Continued Table* 5.1.2

Kecamatan Subdistrict	Melon/ <i>Melon</i> (kw/ <i>qui</i> )		Paprika/ <i>Bell Pepper</i> (kw/ <i>qui</i> )		Petsai/Sawi/ <i>Chinese</i> <i>Cabbage/mustard green</i> (kw/ <i>qui</i> )	
	2020	2021	2020	2021	2020	2021
(1)	(40)	(41)	(42)	(43)	(44)	(45)
[010] Mojo	300	-	-	-	-	-
[020] Semen	-	-	-	-	200	1 679
[030] Ngadiluwih	-	574	-	-	-	420
[040] Kras	-	-	-	-	-	-
[050] Ringinrejo	-	-	-	-	-	-
[060] Kandat	-	-	-	-	-	-
[070] Wates	-	-	-	-	-	664
[080] Ngancar	-	-	-	-	-	-
[090] Plosoklaten	-	-	-	-	4 396	5 265
[100] Gurah	-	-	-	-	-	-
[110] Puncu	-	-	-	-	1 385	300
[120] Kepung	-	-	-	-	-	-
[130] Kandangan	-	-	-	-	-	-
[140] Pare	-	-	-	-	-	-
[141] Badas	-	-	-	-	12 642	12 950
[150] Kunjang	-	-	-	-	-	-
[160] Plemahan	-	-	-	-	567	9 515
[170] Purwoasri	210	2 030	-	-	-	-
[180] Papar	-	-	-	-	-	-
[190] Pagu	-	-	-	-	-	-
[191] Kayenkidul	210	-	-	-	-	322
[200] Gampengrejo	150	-	-	-	-	-
[201] Ngasem	165	-	-	-	-	-
[210] Banyakan	450	2 230	-	-	-	-
[220] Grogol	600	-	-	-	-	-
[230] Tarokan	10 900	11 030	-	-	-	-
<b>Kabupaten Kediri</b>	<b>12 985</b>	<b>15 864</b>	<b>-</b>	<b>-</b>	<b>19 190</b>	<b>31 115</b>

Lanjutan Tabel/Continued Table 5.1.2

Kecamatan Subdistrict	Semangka/ Water Melon (kw/ qui)		Stroberi/ Strawberry (kw/ qui)		Terung/ Eggplant (kw/ qui)	
	2020	2021	2020	2021	2020	2021
(1)	(46)	(47)	(48)	(49)	(50)	(51)
[010] Mojo	-	-	-	-	-	-
[020] Semen	400	200	-	-	2 070	2 220
[030] Ngadiluwih	-	-	-	-	200	389
[040] Kras	400	-	360	-	9 961	9 240
[050] Ringinrejo	-	-	-	-	5 270	1 634
[060] Kandat	6 494	6 766	-	-	2 170	4 480
[070] Wates	1 488	1 870	-	-	7 240	3 000
[080] Ngancar	-	-	-	-	12 652	9 558
[090] Plosoklaten	-	-	-	-	20 683	21 993
[100] Gurah	-	-	-	-	3 062	2 400
[110] Puncu	-	-	-	-	26 618	11 915
[120] Kepung	310	-	-	-	14 239	8 485
[130] Kandangan	-	-	-	-	2 949	3 147
[140] Pare	-	-	-	-	20 193	13 355
[141] Badas	-	-	-	-	1 330	1 230
[150] Kunjang	4 894	1 998	-	-	1 375	1 608
[160] Plemahan	-	-	-	-	4 166	1 369
[170] Purwoasri	21 800	16 135	-	-	850	312
[180] Papar	-	-	-	-	6 551	4 506
[190] Pagu	-	-	-	-	866	-
[191] Kayenkidul	210	-	-	-	5 762	2 140
[200] Gampengrejo	1 000	-	-	-	-	-
[201] Ngasem	400	1 390	-	-	255	-
[210] Banyakan	650	955	-	-	300	-
[220] Grogol	870	-	-	-	-	-
[230] Tarokan	1 330	6 968	-	-	-	-
<b>Kabupaten Kediri</b>	<b>40 246</b>	<b>36 282</b>	<b>360</b>	<b>-</b>	<b>148 762</b>	<b>102 981</b>

Lanjutan Tabel/*Continued Table 5.1.2*

Kecamatan Subdistrict	Tomat/ Tomato (kw/ qui)		Wortel/ Carrot (kw/ qui)	
	2020	2021	2020	2021
(1)	(52)	(53)	(54)	(55)
[010] Mojo	2 531	560	-	-
[020] Semen	4 933	3 011	-	-
[030] Ngadiluwih	100	185	-	-
[040] Kras	1 188	960	-	-
[050] Ringinrejo	3 378	2 252	-	-
[060] Kandat	528	-	-	-
[070] Wates	3 341	2 528	-	-
[080] Ngancar	7 362	10 749	-	-
[090] Plosoklaten	12 828	17 630	-	-
[100] Gurah	6 178	1 615	-	-
[110] Puncu	14 973	12 029	-	-
[120] Kepung	24 142	23 142	-	-
[130] Kandangan	2 627	2 680	-	-
[140] Pare	2 054	991	-	-
[141] Badas	672	1 330	-	-
[150] Kunjang	1 134	484	-	-
[160] Plemahan	-	3 485	-	-
[170] Purwoasri	428	357	-	-
[180] Papar	-	-	-	-
[190] Pagu	168	-	-	-
[191] Kayenkidul	-	-	-	-
[200] Gampengrejo	-	-	-	-
[201] Ngasem	-	-	-	-
[210] Banyakan	168	-	-	-
[220] Grogol	-	-	-	-
[230] Tarokan	-	-	-	-
<b>Kabupaten Kediri</b>	<b>88 733</b>	<b>83 988</b>	-	-

Catatan/Note: Angka Sementara (ASEM)/ *Preliminary Figures*

Cabai besar termasuk cabai keriting/ *big chilies includes curly chilies*

Jamur merupakan penjumlahan dari jamur lainnya, jamur merang, dan jamur tiram/ *mushrooms are sum of other mushroom, edible mushrooms, and oyster mushrooms*

...) Data tidak tersedia/ *Data is not available*

Sumber/Source: BPS, Statistik Pertanian Hortikultura SPH-SBS/BPS-Statistics Indonesia, *Agricultural Statistic for Horticulture SPH-SBS*

**Tabel**  
**Table** 5.1.3

**Luas Panen Tanaman Sayuran dan Buah-buahan Semusim Menurut Jenis Tanaman di Kabupaten Kediri, 2019–2021**  
**Harvested Area of Seasonal Vegetables and Fruits by Kind of Plant in Kediri Regency, 2019–2021**

Jenis Tanaman Kind of Plants	Satuan Unit	2019	2020	2021
(1)	(2)	(3)	(4)	(5)
Bawang Daun/ <i>Scallion</i>	ha	3	58	559
Bawang Merah/ <i>Shallots</i>	ha	2 068	2 105	2 214
Bawang Putih/ <i>Garlic</i>	ha	-	-	-
Bayam/ <i>Spinach</i>	ha	-	2	17
Blewah/ <i>Blewah</i>	ha	-	1	-
Buncis/ <i>string bean</i>	ha	168	153	200
Cabai Besar/ <i>Chili/Big chili</i>	ha	507	609	2 859*
Cabai Rawit/ <i>Chili/Cayenne Pepper</i>	ha	7 333	7 842	8 940
Jamur/ <i>Mushrooms</i>	m2	22	38	17 039**
Kacang Merah/ <i>Red Beans</i>	ha	-	-	-
Kacang Panjang/ <i>Long Beans</i>	ha	888	930	737
Kangkung/ <i>Water Spinach</i>	ha	21	45	51
Kembang Kol/ <i>Cauliflower</i>	ha	78	55	97
Kentang/ <i>Potato</i>	ha	-	-	-
Ketimun/ <i>Cucumber</i>	ha	443	481	439
Kubis/ <i>Cabbage</i>	ha	-	2	9
Labu Siam/ <i>Chayote</i>	ha	2	-	4
Lobak/ <i>Radish</i>	ha	-	-	-
Melon/ <i>Melon</i>	ha	65	69	60
Paprika/ <i>Bell Pepper</i>	ha	-	-	-
Petsai/Sawi/ <i>Chinese Cabbage/mustard green</i>	ha	139	199	268
Semangka/ <i>Watermelon</i>	ha	188	200	182
Stroberi/ <i>Strawberry</i>	ha	-	2	-
Terung/ <i>Eggplant</i>	ha	483	572	516
Tomat/ <i>Tomato</i>	ha	540	624	621
Wortel/ <i>Carrot</i>	ha	-	-	-

Catatan/Note: Angka Sementara (ASEM)/ *Preliminary Figures*

\*) Cabai besar mencakup cabai keriting/ *includes curly chilies*

\*\*) Jamur merupakan penjumlahan dari jamur lainnya, jamur merang, dan jamur tiram/ *mushrooms are the sum of other mushrooms, edible mushrooms, and oyster mushrooms*

...) Data tidak tersedia/ *Data is not available*

Sumber/Source: BPS, Statistik Pertanian Hortikultura SPH-SBS/BPS-Statistics Indonesia, *Agricultural Statistic for Horticulture SPH-SBS*

**Tabel**  
**Table** 5.1.4

**Produksi Tanaman Sayuran dan Buah-buahan Semusim  
Menurut Jenis Tanaman di Kabupaten Kediri, 2019-  
2021**

*Production of Seasonal Vegetables and Fruits by Kind of  
Plant in Kediri Regency, 2019-2021*

Jenis Tanaman <i>Kind of Plants</i>	Satuan <i>Unit</i>	2019	2020	2021
(1)	(2)	(3)	(4)	(5)
Bawang Daun/ <i>Scallion</i>	kw/ <i>qui</i>	210	232	41 628
Bawang Merah/ <i>Shallots</i>	kw/ <i>qui</i>	137 503	147 208	182 713
Bawang Putih/ <i>Garlic</i>	kw/ <i>qui</i>	-	-	-
Bayam/ <i>Spinach</i>	kw/ <i>qui</i>	-	205	952
Blewah/ <i>Blewah</i>	kw/ <i>qui</i>	-	230	...
Buncis/ <i>string bean</i>	kw/ <i>qui</i>	28 527	28 171	25 261
Cabai Besar/ <i>Chili/Big chili</i>	kw/ <i>qui</i>	32 709	41 764	145 361*
Cabai Rawit/ <i>Chili/Cayenne Pepper</i>	kw/ <i>qui</i>	402 819	528 368	599 068
Jamur/ <i>Mushrooms</i>	kg	52	266	62 220**
Kacang Merah/ <i>Red Beans</i>	kw/ <i>qui</i>	-	-	-
Kacang Panjang/ <i>Long Beans</i>	kw/ <i>qui</i>	65 055	76 273	62 954
Kangkung/ <i>Water Spinach</i>	kw/ <i>qui</i>	4 264	6 604	6 890
Kembang Kol/ <i>Cauliflower</i>	kw/ <i>qui</i>	7 136	5 776	11 082
Kentang/ <i>Potato</i>	kw/ <i>qui</i>	-	-	-
Ketimun/ <i>Cucumber</i>	kw/ <i>qui</i>	88 443	93 752	83 772
Kubis/ <i>Cabbage</i>	kw/ <i>qui</i>	-	90	1 648
Labu Siam/ <i>Chayote</i>	kw/ <i>qui</i>	250	-	265
Lobak/ <i>Radish</i>	kw/ <i>qui</i>	-	-	-
Melon/ <i>Melon</i>	kw/ <i>qui</i>	11 199	12 985	15 864
Paprika/ <i>Bell Pepper</i>	kw/ <i>qui</i>	-	-	-
Petsai/Sawi/ <i>Chinese Cabbage/mustard green</i>	kw/ <i>qui</i>	12 898	19 190	31 115
Semangka/ <i>Watermelon</i>	kw/ <i>qui</i>	36 518	40 246	36 282
Stroberi/ <i>Strawberry</i>	kw/ <i>qui</i>	-	360	-
Terung/ <i>Eggplant</i>	kw/ <i>qui</i>	116 344	148 762	102 981
Tomat/ <i>Tomato</i>	kw/ <i>qui</i>	85 703	88 733	83 988
Wortel/ <i>Carrot</i>	kw/ <i>qui</i>	-	-	-

Catatan/Note: Angka Sementara (ASEM)/ *Preliminary Figures*

\*) Cabai besar mencakup cabai keriting/ *includes curly chilies*

\*\*\*) Jamur merupakan penjumlahan dari jamur lainnya, jamur merang, dan jamur tiram/ *mushrooms are the sum of other mushrooms, edible mushrooms, and oyster mushrooms*

...) Data tidak tersedia/ *Data is not available*

Sumber/Source: BPS, Statistik Pertanian Hortikultura SPH-SBS/BPS-Statistics Indonesia, *Agricultural Statistic for Horticulture SPH-SBS*

**Tabel**  
**Table** 5.1.5

**Luas Panen Tanaman Biofarmaka Menurut Kecamatan dan Jenis Tanaman di Kabupaten Kediri, 2020 dan 2021**  
**Harvested Area of Medicinal Plants by Subdistrict and Kind of Plant in Kediri Regency, 2020 and 2021**

Kecamatan Subdistrict	Dlingo/Dringo/ Calamus (m2/ m2)		Jahe/ Ginger (m2/ m2)		Kapulaga/ Java Cardamom (m2/ m2)	
	2020	2021	2020	2021	2020	2021
(1)	(2)	(3)	(4)	(5)	(6)	(7)
[010] Mojo	-	...	4 001	1 500	400	5 000
[020] Semen	-	...	1 000	35 000	-	-
[030] Ngadiluwih	-	...	-	-	-	-
[040] Kras	-	...	150	60	-	-
[050] Ringinrejo	-	...	-	1 400	-	-
[060] Kandat	-	...	389	711	-	-
[070] Wates	-	...	-	-	-	-
[080] Ngancar	-	...	-	-	-	-
[090] Plosoklaten	-	...	-	-	-	-
[100] Gurah	-	...	510	484	-	-
[110] Puncu	-	...	-	27	-	-
[120] Kepung	-	...	820 012	640 000	-	-
[130] Kandangan	-	...	5 002	10 800	-	-
[140] Pare	-	...	-	-	-	-
[141] Badas	-	...	-	-	-	-
[150] Kunjang	-	...	-	-	-	-
[160] Plemahan	8	...	440	6500	-	-
[170] Purwoasri	-	...	-	-	-	-
[180] Papar	-	...	438	785	-	-
[190] Pagu	-	...	-	-	-	-
[191] Kayenkidul	-	...	-	-	-	-
[200] Gampengrejo	-	...	256	102	-	-
[201] Ngasem	-	...	-	-	-	-
[210] Banyakan	-	...	-	-	-	-
[220] Grogol	-	...	-	-	-	-
[230] Tarokan	-	...	20 000	-	-	-
<b>Kabupaten Kediri</b>	<b>8</b>	<b>...</b>	<b>852 198</b>	<b>697 369</b>	<b>400</b>	<b>5 000</b>

Lanjutan Tabel/*Continued Table 5.1.5*

Kecamatan Subdistrict	Keji Beling/ <i>Verbenaceae</i> (m <sup>2</sup> / m <sup>2</sup> )		Kencur/ <i>East Indian Galangal</i> (m <sup>2</sup> / m <sup>2</sup> )		Kunyit/ <i>Turmeric</i> (m <sup>2</sup> / m <sup>2</sup> )	
	2020	2021	2020	2021	2020	2021
(1)	(8)	(9)	(10)	(11)	(12)	(13)
[010] Mojo	...	...	700	20	4 202	850
[020] Semen	...	...	250	10 000	1 000	90 000
[030] Ngadiluwih	...	...	-	-	-	-
[040] Kras	...	...	-	-	-	-
[050] Ringinrejo	...	...	-	-	-	-
[060] Kandat	...	...	96	750	455	900
[070] Wates	...	...	-	-	-	-
[080] Ngancar	...	...	-	-	-	-
[090] Plosoklaten	...	...	-	-	-	-
[100] Gurah	...	...	-	-	-	-
[110] Puncu	...	...	-	-	-	-
[120] Kepung	...	...	-	-	-	20 000
[130] Kandangan	...	...	3 400	2 800	3 400	2 800
[140] Pare	...	...	-	-	-	-
[141] Badas	...	...	-	-	-	-
[150] Kunjang	...	...	-	-	-	-
[160] Plemahan	...	...	225	500	490	400
[170] Purwoasri	...	...	-	-	-	-
[180] Papar	...	...	-	-	477	910
[190] Pagu	...	...	-	-	-	-
[191] Kayenkidul	...	...	-	-	-	-
[200] Gampengrejo	...	...	74	-	89	12
[201] Ngasem	...	...	-	-	-	-
[210] Banyakan	...	...	-	-	2 000 000	3 000 000
[220] Grogol	...	...	-	-	1 350 200	2 450 000
[230] Tarokan	...	...	-	-	7 300 000	3 940 000
<b>Kabupaten Kediri</b>	...	...	<b>4 745</b>	<b>14 070</b>	<b>10 660 313</b>	<b>9 505 872</b>

Lanjutan Tabel/Continued Table 5.1.5

Kecamatan Subdistrict	Laos/Lengkuas/ <i>Galanga</i> (m <sup>2</sup> / m <sup>2</sup> )		Lempuyang/ <i>Zingiber</i> <i>Aromaticum</i> (m <sup>2</sup> / m <sup>2</sup> )		Lidah Buaya/ <i>Aloevera</i> (m <sup>2</sup> / m <sup>2</sup> )	
	2020	2021	2020	2021	2020	2021
(1)	(14)	(15)	(16)	(17)	(18)	(19)
[010] Mojo	750	250	400	250	-	-
[020] Semen	-	5 000	-	-	-	-
[030] Ngadiluwih	-	-	-	-	-	-
[040] Kras	-	-	-	-	-	-
[050] Ringinrejo	-	-	-	-	-	-
[060] Kandat	89	350	200	250	-	-
[070] Wates	-	-	-	-	-	-
[080] Ngancar	-	-	-	-	-	-
[090] Plosoklaten	-	-	-	-	-	-
[100] Gurah	-	-	-	-	-	-
[110] Puncu	-	-	-	-	-	-
[120] Kepung	-	-	-	-	-	-
[130] Kandangan	3 400	5 800	-	-	-	-
[140] Pare	-	-	-	-	-	-
[141] Badas	-	-	-	-	-	-
[150] Kunjang	-	-	-	-	-	-
[160] Plemahan	65	200	-	-	1 250	70 000
[170] Purwoasri	-	-	-	-	-	-
[180] Papar	221	505	386	745	-	-
[190] Pagu	-	-	-	-	-	-
[191] Kayenkidul	-	-	-	-	-	-
[200] Gampengrejo	198	44	-	-	31	9
[201] Ngasem	-	-	-	-	-	-
[210] Banyakan	-	-	-	-	-	-
[220] Grogol	-	-	-	-	-	-
[230] Tarokan	-	-	-	-	-	-
<b>Kabupaten Kediri</b>	<b>4 723</b>	<b>12 149</b>	<b>986</b>	<b>1 245</b>	<b>1 281</b>	<b>70 009</b>



Lanjutan Tabel/Continued Table 5.1.5

Kecamatan Subdistrict	Mahkota Dewa/ <i>Phaleria Macrocarpa</i> (pohon/ tree)		Mengkudu/Pace/ <i>Indian Mulberry</i> (pohon/ tree)		Sambiloto/ <i>King of Bitter</i> (m2/ m2)	
	2020	2021	2020	2021	2020	2021
(1)	(20)	(21)	(22)	(23)	(24)	(25)
[010] Mojo	-	-	-	-	-	-
[020] Semen	-	-	-	-	-	-
[030] Ngadiluwih	-	-	-	-	-	-
[040] Kras	-	-	-	-	-	-
[050] Ringinrejo	-	-	1 050	-	-	-
[060] Kandat	2 220	805	2 525	1 225	-	-
[070] Wates	-	-	-	-	-	-
[080] Ngancar	-	-	1 500	1 500	-	-
[090] Plosklaten	-	-	-	-	-	-
[100] Gurah	-	-	-	-	-	-
[110] Puncu	-	-	-	-	-	-
[120] Kepung	-	-	-	-	-	-
[130] Kandangan	-	-	-	-	-	-
[140] Pare	-	-	-	-	-	-
[141] Badas	-	-	-	-	-	-
[150] Kunjang	-	-	-	-	-	-
[160] Plemahan	-	-	7 647	90 000	-	100
[170] Purwoasri	-	-	-	-	-	-
[180] Papar	-	-	-	-	-	-
[190] Pagu	-	-	-	-	-	-
[191] Kayenkidul	-	-	-	-	-	-
[200] Gampengrejo	60	-	27	43	-	-
[201] Ngasem	-	-	-	-	-	-
[210] Banyakan	-	-	-	-	-	-
[220] Grogol	-	-	-	-	-	-
[230] Tarokan	-	-	-	-	-	-
<b>Kabupaten Kediri</b>	<b>2 280</b>	<b>805</b>	<b>12 749</b>	<b>92 768</b>	<b>-</b>	<b>100</b>

Lanjutan Tabel/Continued Table 5.1.5

Kecamatan Subdistrict	Temuireng/ Black Turmeric (m <sup>2</sup> / m <sup>2</sup> )		Temukunci/ Chinese Keys (m <sup>2</sup> / m <sup>2</sup> )		Temulawak/ Java Turmeric (m <sup>2</sup> / m <sup>2</sup> )	
	2020	2021	2020	2021	2020	2021
(1)	(26)	(27)	(28)	(29)	(30)	(31)
[010] Mojo	-	-	-	-	950	-
[020] Semen	-	-	-	-	-	-
[030] Ngadiluwih	-	-	-	-	-	-
[040] Kras	-	-	-	-	-	-
[050] Ringinrejo	-	-	-	-	-	-
[060] Kandat	50	150	-	225	185	415
[070] Wates	-	-	-	-	-	-
[080] Ngancar	-	-	-	-	-	-
[090] Plosoklaten	-	-	-	-	-	-
[100] Gurah	-	-	-	-	-	-
[110] Puncu	-	-	-	-	-	-
[120] Kepung	-	-	-	-	-	-
[130] Kandangan	-	-	-	-	3 400	1 500
[140] Pare	-	-	-	-	-	-
[141] Badas	-	-	-	-	-	-
[150] Kunjang	-	-	-	-	-	-
[160] Plemahan	-	200	-	-	-	50
[170] Purwoasri	-	-	-	-	-	-
[180] Papar	294	591	-	-	498	879
[190] Pagu	-	-	-	-	-	-
[191] Kayenkidul	-	-	-	-	-	-
[200] Gampengrejo	-	-	-	-	-	-
[201] Ngasem	-	-	-	-	-	-
[210] Banyakan	-	-	-	-	200 100	100 000
[220] Grogol	-	-	-	-	-	-
[230] Tarokan	-	-	-	-	-	-
<b>Kabupaten Kediri</b>	<b>344</b>	<b>941</b>	<b>-</b>	<b>225</b>	<b>205 133</b>	<b>102 844</b>

Catatan/Note: Angka Sementara (ASEM)/ Preliminary Figures

.../ Data tidak tersedia/ Data is not available

Sumber/Source: BPS, Statistik Pertanian Hortikultura SPH-TBF/BPS-Statistics Indonesia, Agricultural Statistic for Horticulture SPH-TBF

**Tabel**  
**Table** 5.1.6**Produksi Tanaman Biofarmaka Menurut Kecamatan dan Jenis Tanaman di Kabupaten Kediri, 2020 and 2021**  
**Production of Medicinal Plants by Subdistrict and Kind of Plant in Kediri Regency, 2020 and 2021**

Kecamatan Subdistrict	Dlingo/Dringo/ Calamus (kg/ kg)		Jahe/ Ginger (kg/ kg)		Kapulaga/ Java Cardamom (kg/ kg)	
	2020	2021	2020	2021	2020	2021
(1)	(2)	(3)	(4)	(5)	(6)	(7)
[010] Mojo	-	...	11 803	1 350	600	850
[020] Semen	-	...	2 100	60 902	-	-
[030] Ngadiluwih	-	...	-	-	-	-
[040] Kras	-	...	200	80	-	-
[050] Ringinrejo	-	...	-	1 400	-	-
[060] Kandat	-	...	1 156	1 120	-	-
[070] Wates	-	...	-	-	-	-
[080] Ngancar	-	...	-	-	-	-
[090] Plosoklaten	-	...	-	-	-	-
[100] Gurah	-	...	982	1 620	-	-
[110] Puncu	-	...	-	41	-	-
[120] Kepung	-	...	1 886 026	960 000	-	-
[130] Kandangan	-	...	10 704	7 560	-	-
[140] Pare	-	...	-	-	-	-
[141] Badas	-	...	-	-	-	-
[150] Kunjang	-	...	-	-	-	-
[160] Plemahan	13	...	880	6 060	-	-
[170] Purwoasri	-	...	-	-	-	-
[180] Papar	-	...	964	3 140	-	-
[190] Pagu	-	...	-	-	-	-
[191] Kayenkidul	-	...	-	-	-	-
[200] Gampengrejo	-	...	538	56	-	-
[201] Ngasem	-	...	-	-	-	-
[210] Banyakan	-	...	-	-	-	-
[220] Grogol	-	...	-	-	-	-
[230] Tarokan	-	...	40 100	-	-	-
<b>Kabupaten Kediri</b>	<b>13</b>	<b>...</b>	<b>1 955 453</b>	<b>1 043 329</b>	<b>600</b>	<b>850</b>

Lanjutan Tabel/Continued Table 5.1.6

Kecamatan Subdistrict	Keji Beling/ <i>Verbenaceae</i> (kg/ kg)		Kencur/ <i>East Indian Galangal</i> (kg/ kg)		Kunyit/ <i>Turmeric</i> (kg/ kg)	
	2020	2021	2020	2021	2020	2021
(1)	(8)	(9)	(10)	(11)	(12)	(13)
[010] Mojo	...	...	1 110	40	11 005	680
[020] Semen	...	...	510	26 000	2 300	279 000
[030] Ngadiluwih	...	...	-	-	-	-
[040] Kras	...	...	-	-	-	-
[050] Ringinrejo	...	...	-	-	-	-
[060] Kandat	...	...	163	772	1 409	660
[070] Wates	...	...	-	-	-	-
[080] Ngancar	...	...	-	-	-	-
[090] Plosoklaten	...	...	-	-	-	-
[100] Gurah	...	...	-	-	-	-
[110] Puncu	...	...	-	-	-	-
[120] Kepung	...	...	-	-	-	31 000
[130] Kandangan	...	...	5 580	1960	9 180	2 800
[140] Pare	...	...	-	-	-	-
[141] Badas	...	...	-	-	-	-
[150] Kunjang	...	...	-	-	-	-
[160] Plemahan	...	...	450	925	980	880
[170] Purwoasri	...	...	-	-	-	-
[180] Papar	...	...	-	-	1 288	3 640
[190] Pagu	...	...	-	-	-	-
[191] Kayenkidul	...	...	-	-	-	-
[200] Gampengrejo	...	...	148	-	198	6
[201] Ngasem	...	...	-	-	-	-
[210] Banyakan	...	...	-	-	5 400 000	4 550 000
[220] Grogol	...	...	-	-	3 645 540	3 797 500
[230] Tarokan	...	...	-	-	14 600 000	2 767 200
<b>Kabupaten Kediri</b>	...	...	<b>7 961</b>	<b>29 697</b>	<b>23 671 900</b>	<b>11 433 366</b>

Lanjutan Tabel/Continued Table 5.1.6

Kecamatan Subdistrict	Laos/Lengkuas/ <i>Galanga</i> (kg/ kg)		Lempuyang/ <i>Zingiber</i> <i>Aromaticum</i> (kg/ kg)		Lidah Buaya/ <i>Aloevera</i> (kg/ kg)	
	2020	2021	2020	2021	2020	2021
(1)	(14)	(15)	(16)	(17)	(18)	(19)
[010] Mojo	2 250	275	800	370	-	-
[020] Semen	-	21 500	-	-	-	-
[030] Ngadiluwih	-	-	-	-	-	-
[040] Kras	-	-	-	-	-	-
[050] Ringinrejo	-	-	-	-	-	-
[060] Kandat	267	620	250	490	-	-
[070] Wates	-	-	-	-	-	-
[080] Ngancar	-	-	-	-	-	-
[090] Plosoklaten	-	-	-	-	-	-
[100] Gurah	-	-	-	-	-	-
[110] Puncu	-	-	-	-	-	-
[120] Kepung	-	-	-	-	-	-
[130] Kandangan	10 200	5 800	-	-	-	-
[140] Pare	-	-	-	-	-	-
[141] Badas	-	-	-	-	-	-
[150] Kunjang	-	-	-	-	-	-
[160] Plemahan	130	400	-	-	15 060	376 500
[170] Purwoasri	-	-	-	-	-	-
[180] Papar	663	2 020	772	2 980	-	-
[190] Pagu	-	-	-	-	-	-
[191] Kayenkidul	-	-	-	-	-	-
[200] Gampengrejo	345	18	-	-	235	72
[201] Ngasem	-	-	-	-	-	-
[210] Banyakan	-	-	-	-	-	-
[220] Grogol	-	-	-	-	-	-
[230] Tarokan	-	-	-	-	-	-
<b>Kabupaten Kediri</b>	<b>13 855</b>	<b>30 633</b>	<b>1 822</b>	<b>3 840</b>	<b>15 295</b>	<b>376 572</b>

Lanjutan Tabel/Continued Table 5.1.6

Kecamatan Subdistrict	Mahkota Dewa/ <i>Phaleria Macrocarpa</i> (kg/ kg)		Mengkudu/Pace/ <i>Indian Mulberry</i> (kg/ kg)		Sambiloto/ <i>King of Bitter</i> (kg/ kg)	
	2020	2021	2020	2021	2020	2021
(1)	(20)	(21)	(22)	(23)	(24)	(25)
[010] Mojo	-	-	-	-	-	-
[020] Semen	-	-	-	-	-	-
[030] Ngadiluwih	-	-	-	-	-	-
[040] Kras	-	-	-	-	-	-
[050] Ringinrejo	-	-	10 500	-	-	-
[060] Kandat	99 900	14 850	27 775	14 175	-	-
[070] Wates	-	-	-	-	-	-
[080] Ngancar	-	-	9 000	25 010	-	-
[090] Plosoklaten	-	-	-	-	-	-
[100] Gurah	-	-	-	-	-	-
[110] Puncu	-	-	-	-	-	-
[120] Kepung	-	-	-	-	-	-
[130] Kandangan	-	-	-	-	-	-
[140] Pare	-	-	-	-	-	-
[141] Badas	-	-	-	-	-	-
[150] Kunjang	-	-	-	-	-	-
[160] Plemahan	-	-	83 970	970 000	-	710
[170] Purwoasri	-	-	-	-	-	-
[180] Papar	-	-	-	-	-	-
[190] Pagu	-	-	-	-	-	-
[191] Kayenkidul	-	-	-	-	-	-
[200] Gampengrejo	1 420	-	350	185	-	-
[201] Ngasem	-	-	-	-	-	-
[210] Banyakan	-	-	-	-	-	-
[220] Grogol	-	-	-	-	-	-
[230] Tarokan	-	-	-	-	-	-
<b>Kabupaten Kediri</b>	<b>101 320</b>	<b>14 850</b>	<b>131 595</b>	<b>1 009 370</b>	<b>-</b>	<b>710</b>

Lanjutan Tabel/Continued Table 5.1.6

Kecamatan Subdistrict	Temuireng/ Black Turmeric (kg/ kg)		Temukunci/ Chinese Keys (kg/ kg)		Temulawak/ Java Turmeric (kg/ kg)	
	2020	2021	2020	2021	2020	2021
(1)	(26)	(27)	(28)	(29)	(30)	(31)
[010] Mojo	-	-	-	-	1 850	-
[020] Semen	-	-	-	-	-	-
[030] Ngadiluwih	-	-	-	-	-	-
[040] Kras	-	-	-	-	-	-
[050] Ringinrejo	-	-	-	-	-	-
[060] Kandat	110	170	-	783	370	1 329
[070] Wates	-	-	-	-	-	-
[080] Ngancar	-	-	-	-	-	-
[090] Plosoklaten	-	-	-	-	-	-
[100] Gurah	-	-	-	-	-	-
[110] Puncu	-	-	-	-	-	-
[120] Kepung	-	-	-	-	-	-
[130] Kandangan	-	-	-	-	6 750	1 500
[140] Pare	-	-	-	-	-	-
[141] Badas	-	-	-	-	-	-
[150] Kunjang	-	-	-	-	-	-
[160] Plemahan	-	410	-	-	-	150
[170] Purwoasri	-	-	-	-	-	-
[180] Papar	647	2 364	-	-	996	3 516
[190] Pagu	-	-	-	-	-	-
[191] Kayenkidul	-	-	-	-	-	-
[200] Gampengrejo	-	-	-	-	-	-
[201] Ngasem	-	-	-	-	-	-
[210] Banyakan	-	-	-	-	397 200	150 000
[220] Grogol	-	-	-	-	-	-
[230] Tarokan	-	-	-	-	-	-
<b>Kabupaten Kediri</b>	<b>757</b>	<b>2 944</b>	<b>-</b>	<b>783</b>	<b>407 166</b>	<b>156 495</b>

Catatan/Note: Angka Sementara (ASEM)/ Preliminary Figures

... Data tidak tersedia/ Data is not available

Sumber/Source: BPS, Statistik Pertanian Hortikultura SPH-TBF/BPS-Statistics Indonesia, Agricultural Statistic for Horticulture SPH-TBF

**Tabel**  
**Table** 5.1.7

**Luas Panen Tanaman Biofarmaka Menurut Jenis Tanaman di Kabupaten Kediri, 2019 - 2021**  
**Harvested Area of Medicinal Plants by Kind of Plant in Kediri Regency, 2019 - 2021**

Jenis Tanaman Kind of Plants	Satuan Unit	2019	2020	2021
(1)	(2)	(3)	(4)	(5)
Dlingo/Dringo/ <i>Calamus</i>	m2	-	8	-
Jahe/ <i>Ginger</i>	m2	891 996	852 198	697 369
Kapulaga/ <i>Java Cardamom</i>	m2	-	400	5 000
Keji Beling/ <i>Verbenaceae</i>	m2	-	-	-
Kencur/ <i>East Indian Galangal</i>	m2	6 830	4 745	14 070
Kunyit/ <i>Turmeric</i>	m2	11 789 703	10 660 313	9 505 872
Laos/Lengkuas/ <i>Galanga</i>	m2	130 695	4 723	12 149
Lempuyang/ <i>Zingiber Aromaticum</i>	m2	1 215	986	1 245
Lidah Buaya/ <i>Aloevera</i>	m2	2 030	1 281	70 009
Mahkota Dewa/ <i>Phaleria Macrocarpa</i>	pohon/ tree	-	2 280	805
Mengkudu/Pace/ <i>Indian Mulberry</i>	pohon/ tree	1 500	12 749	92 768
Sambiloto/ <i>King of Bitter</i>	m2	-	-	100
Temuireng/ <i>Black Turmeric</i>	m2	523	344	941
Temukunci/ <i>Chinese Keys</i>	m2	-	-	225
Temulawak/ <i>Java Turmeric</i>	m2	205 482	205 133	102 844

Catatan/Note: Angka Sementara (ASEM)/ Preliminary Figures  
... Data tidak tersedia/ Data is not available

Sumber/Source: BPS, Statistik Pertanian Hortikultura SPH-TBF/BPS-Statistics Indonesia, Agricultural Statistic for Horticulture SPH-TBF



**Tabel 5.1.8** **Produksi Tanaman Biofarmaka Menurut Jenis Tanaman di Kabupaten Kediri, 2019 - 2021**  
**Production of Medicinal Plants by Kind of Plant in Kediri Regency, 2019 - 2021**

Jenis Tanaman <i>Kind of Plants</i>	Satuan <i>Unit</i>	2019	2020	2021
(1)	(2)	(3)	(4)	(5)
Dlingo/Dringo/ <i>Calamus</i>	kg	-	13	-
Jahe/ <i>Ginger</i>	kg	1 957 164	1 955 453	1 043 329
Kapulaga/ <i>Java Cardamom</i>	kg	-	600	850
Keji Beling/ <i>Verbenaceae</i>	kg	-	-	-
Kencur/ <i>East Indian Galangal</i>	kg	14 890	7 961	29 697
Kunyit/ <i>Turmeric</i>	kg	12 746 903	23 671 900	11 433 366
Laos/Lengkuas/ <i>Galanga</i>	kg	357 950	13 855	30 633
Lempuyang/ <i>Zingiber Aromaticum</i>	kg	2 730	1 822	3 840
Lidah Buaya/ <i>Aloevera</i>	kg	2 700	15 295	376 572
Mahkota Dewa/ <i>Phaleria Macrocarpa</i>	kg	-	101 320	14 850
Mengkudu/Pace/ <i>Indian Mulberry</i>	kg	26 500	131 595	1 009 370
Sambiloto/ <i>King of Bitter</i>	kg	-	-	710
Temuireng/ <i>Black Turmeric</i>	kg	1 417	757	2 944
Temukunci/ <i>Chinese Keys</i>	kg	-	-	783
Temulawak/ <i>Java Turmeric</i>	kg	608 316	407 166	156 495

Catatan/Note: Angka Sementara (ASEM)/ *Preliminary Figures*

...) Data tidak tersedia/ *Data is not available*

Sumber/Source: BPS, Statistik Pertanian Hortikultura SPH-TBF/BPS-Statistics Indonesia, *Agricultural Statistic for Horticulture SPH-TBF*

**Tabel**  
**Table** 5.1.9

**Luas Panen Tanaman Hias Menurut Kecamatan dan Jenis Tanaman di Kabupaten Kediri, 2020 and 2021**  
**Harvested Area of Ornamental Plants by Subdistrict and Kind of Plant in Kediri Regency, 2020 and 2021**

Kecamatan Subdistrict	Anggrek/ Orchid (m <sup>2</sup> / m <sup>2</sup> )		Anthurium Bunga/ Flamingo Lily Flower (m <sup>2</sup> / m <sup>2</sup> )		Anthurium Daun/ Anthurium (m <sup>2</sup> / m <sup>2</sup> )	
	2020	2021	2020	2021	2020	2021
(1)	(2)	(3)	(4)	(5)	(6)	(7)
[010] Mojo	-	-	-	-	-	...
[020] Semen	638	-	-	-	54	...
[030] Ngadiluwih	-	-	-	-	-	...
[040] Kras	20	-	-	-	-	...
[050] Ringinrejo	-	-	-	-	-	...
[060] Kandat	-	-	-	200	-	...
[070] Wates	-	-	-	-	-	...
[080] Ngancar	202	-	-	-	-	...
[090] Plosoklaten	-	-	-	-	-	...
[100] Gurah	480	-	-	-	-	...
[110] Puncu	-	15	-	-	-	...
[120] Kepung	-	-	-	-	-	...
[130] Kandangan	-	-	-	-	-	...
[140] Pare	-	-	-	-	-	...
[141] Badas	-	-	-	-	-	...
[150] Kunjang	-	-	-	-	-	...
[160] Plemahan	-	-	-	-	-	...
[170] Purwoasri	-	-	-	-	-	...
[180] Papar	-	-	-	-	-	...
[190] Pagu	-	-	-	-	-	...
[191] Kayenkidul	-	-	-	-	-	...
[200] Gampengrejo	-	35	-	-	-	...
[201] Ngasem	124	-	-	-	-	...
[210] Banyakan	-	-	-	-	-	...
[220] Grogol	20	330	-	-	-	...
[230] Tarokan	-	-	-	-	-	...
<b>Kabupaten Kediri</b>	<b>1 484</b>	<b>380</b>	<b>-</b>	<b>200</b>	<b>54</b>	<b>...</b>

Lanjutan Tabel/*Continued Table* 5.1.9

Kecamatan Subdistrict	Anyelir/ <i>Carnation</i> (m2/ m2)		Balanceng/ <i>Dieffenbacia</i> (m2/ m2)		Dracaena/ <i>Dracaena</i> (m2/ m2)	
	2020	2021	2020	2021	2020	2021
(1)	(8)	(9)	(10)	(11)	(12)	(13)
[010] Mojo	-	...	-	...	-	-
[020] Semen	-	...	-	...	-	-
[030] Ngadiluwih	-	...	-	...	-	-
[040] Kras	-	...	-	...	-	-
[050] Ringinrejo	-	...	-	...	-	-
[060] Kandat	-	...	-	...	-	-
[070] Wates	-	...	-	...	-	-
[080] Ngancar	-	...	-	...	-	-
[090] Plosoklaten	-	...	-	...	-	-
[100] Gurah	-	...	-	...	-	-
[110] Puncu	-	...	-	...	-	-
[120] Kepung	-	...	-	...	-	-
[130] Kandangan	-	...	-	...	-	-
[140] Pare	-	...	-	...	-	-
[141] Badas	-	...	-	...	-	-
[150] Kunjang	-	...	-	...	-	-
[160] Plemahan	-	...	-	...	-	-
[170] Purwoasri	-	...	-	...	-	-
[180] Papar	-	...	-	...	-	-
[190] Pagu	-	...	-	...	-	-
[191] Kayenkidul	-	...	-	...	-	-
[200] Gampengrejo	-	...	-	...	-	-
[201] Ngasem	-	...	-	...	-	-
[210] Banyakan	-	...	-	...	-	-
[220] Grogol	-	...	-	...	-	-
[230] Tarokan	-	...	-	...	-	-
<b>Kabupaten Kediri</b>	-	...	-	...	-	-

Lanjutan Tabel/Continued Table 5.1.9

Kecamatan Subdistrict	Euphorbia/ <i>Euphorbia</i> (m <sup>2</sup> / m <sup>2</sup> )		Gladiol/ <i>Gladiol</i> (m <sup>2</sup> / m <sup>2</sup> )		Hanjuang/ <i>Cordyline</i> (m <sup>2</sup> / m <sup>2</sup> )	
	2020	2021	2020	2021	2020	2021
(1)	(14)	(15)	(16)	(17)	(18)	(19)
[010] Mojo	-	...	-	...	-	...
[020] Semen	-	...	-	...	-	...
[030] Ngadiluwih	-	...	-	...	-	...
[040] Kras	-	...	-	...	-	...
[050] Ringinrejo	-	...	-	...	-	...
[060] Kandat	-	...	-	...	-	...
[070] Wates	-	...	-	...	-	...
[080] Ngancar	-	...	-	...	-	...
[090] Plosoklaten	-	...	-	...	-	...
[100] Gurah	-	...	-	...	-	...
[110] Puncu	-	...	-	...	-	...
[120] Kepung	-	...	-	...	-	...
[130] Kandangan	-	...	-	...	-	...
[140] Pare	-	...	-	...	-	...
[141] Badas	-	...	-	...	-	...
[150] Kunjang	-	...	-	...	-	...
[160] Plemahan	-	...	-	...	-	...
[170] Purwoasri	-	...	-	...	-	...
[180] Papar	-	...	-	...	-	...
[190] Pagu	-	...	-	...	-	...
[191] Kayenkidul	-	...	-	...	-	...
[200] Gampengrejo	-	...	-	...	-	...
[201] Ngasem	-	...	-	...	-	...
[210] Banyakan	-	...	-	...	-	...
[220] Grogol	-	...	-	...	-	...
[230] Tarokan	-	...	-	...	-	...
<b>Kabupaten Kediri</b>	-	...	-	...	-	...

Lanjutan Tabel/*Continued Table* 5.1.9

Kecamatan Subdistrict	Herbras/ <i>Gerbera</i> (m <sup>2</sup> / m <sup>2</sup> )		Kamboja Jepang/ <i>Adenium</i> (m <sup>2</sup> / m <sup>2</sup> )		Keladi Hias/ <i>Caladium</i> (m <sup>2</sup> / m <sup>2</sup> )	
	2020	2021	2020	2021	2020	2021
(1)	(20)	(21)	(22)	(23)	(24)	(25)
[010] Mojo	-	-	-	...	-	...
[020] Semen	-	-	-	...	-	...
[030] Ngadiluwih	-	-	-	...	-	...
[040] Kras	-	-	-	...	-	...
[050] Ringinrejo	-	-	-	...	-	...
[060] Kandat	-	-	-	...	-	...
[070] Wates	-	-	-	...	-	...
[080] Ngancar	-	-	-	...	-	...
[090] Plosoklaten	-	-	-	...	-	...
[100] Gurah	-	-	-	...	-	...
[110] Puncu	-	-	-	...	-	...
[120] Kepung	-	-	-	...	-	...
[130] Kandangan	-	-	-	...	-	...
[140] Pare	-	-	-	...	-	...
[141] Badas	-	-	-	...	-	...
[150] Kunjang	-	-	-	...	-	...
[160] Plemahan	-	-	-	...	-	...
[170] Purwoasri	-	-	-	...	-	...
[180] Papar	-	-	-	...	-	...
[190] Pagu	-	-	-	...	-	...
[191] Kayenkidul	-	-	-	...	-	...
[200] Gampengrejo	-	-	-	...	-	...
[201] Ngasem	-	-	-	...	-	...
[210] Banyakan	-	-	-	...	-	...
[220] Grogol	-	-	-	...	-	...
[230] Tarokan	-	-	-	...	-	...
<b>Kabupaten Kediri</b>	-	-	-	...	-	...

Lanjutan Tabel/Continued Table 5.1.9

Kecamatan Subdistrict	Krisan/ Chrysantemum (m <sup>2</sup> / m <sup>2</sup> )		Mawar/ Rose (m <sup>2</sup> / m <sup>2</sup> )		Melati/ Jasmine (m <sup>2</sup> / m <sup>2</sup> )	
	2020	2021	2020	2021	2020	2021
(1)	(26)	(27)	(28)	(29)	(30)	(31)
[010] Mojo	-	-	-	12	1 100	-
[020] Semen	-	-	-	55	-	-
[030] Ngadiluwih	-	-	-	-	-	-
[040] Kras	-	-	-	-	-	-
[050] Ringinrejo	-	-	-	-	-	-
[060] Kandat	-	-	-	-	415	406
[070] Wates	-	-	-	-	-	-
[080] Ngancar	-	-	-	-	-	-
[090] Plosoklaten	-	-	-	-	-	-
[100] Gurah	-	-	-	-	-	-
[110] Puncu	-	-	-	-	-	-
[120] Kepung	-	-	-	-	-	-
[130] Kandangan	-	-	-	-	1 100	1 100
[140] Pare	-	-	-	-	-	-
[141] Badas	-	-	-	-	-	-
[150] Kunjang	-	-	-	-	-	-
[160] Plemahan	-	-	-	-	-	-
[170] Purwoasri	-	-	-	-	-	-
[180] Papar	-	-	-	-	-	-
[190] Pagu	-	-	-	-	-	-
[191] Kayenkidul	-	-	-	-	-	-
[200] Gampengrejo	-	-	-	18	-	18
[201] Ngasem	-	-	15	-	25	85
[210] Banyakan	-	-	-	-	-	-
[220] Grogol	-	-	60 000	-	-	-
[230] Tarokan	-	-	-	-	-	-
<b>Kabupaten Kediri</b>	-	-	<b>60 015</b>	<b>85</b>	<b>2 640</b>	<b>1 609</b>

Lanjutan Tabel/Continued Table 5.1.9

Kecamatan Subdistrict	Monstera/ <i>Monstera</i> (m <sup>2</sup> / m <sup>2</sup> )		Pakis/ <i>Leather Leaf Fern</i> (m <sup>2</sup> / m <sup>2</sup> )		Palem/ <i>Palm</i> (pohon/ tree)	
	2020	2021	2020	2021	2020	2021
(1)	(32)	(33)	(34)	(35)	(36)	(37)
[010] Mojo	-	...	-	-	-	-
[020] Semen	-	...	-	-	-	-
[030] Ngadiluwih	-	...	-	-	-	500
[040] Kras	-	...	-	77 000	17 000	5 000
[050] Ringinrejo	-	...	-	-	500	-
[060] Kandat	-	...	109	276	-	404
[070] Wates	-	...	-	-	-	-
[080] Ngancar	-	...	-	-	-	-
[090] Plosoklaten	-	...	-	-	-	-
[100] Gurah	-	...	-	-	-	-
[110] Puncu	-	...	-	-	-	-
[120] Kepung	-	...	-	-	-	-
[130] Kandangan	-	...	-	-	-	-
[140] Pare	-	...	-	-	-	-
[141] Badas	-	...	-	-	-	-
[150] Kunjang	-	...	-	-	-	-
[160] Plemahan	-	...	-	-	-	-
[170] Purwoasri	-	...	-	-	-	-
[180] Papar	-	...	-	-	-	-
[190] Pagu	-	...	-	-	-	-
[191] Kayenkidul	-	...	-	-	-	-
[200] Gampengrejo	-	...	-	1	-	161
[201] Ngasem	-	...	-	-	-	-
[210] Banyakan	-	...	-	-	-	-
[220] Grogol	-	...	-	-	-	-
[230] Tarokan	-	...	-	-	-	-
<b>Kabupaten Kediri</b>	-	...	<b>109</b>	<b>77 277</b>	<b>17 500</b>	<b>6 065</b>

Lanjutan Tabel/Continued Table 5.1.9

Kecamatan Subdistrict	Pedang-Pedangan/ Sansevieria (m <sup>2</sup> / m <sup>2</sup> )		Philodendron/ Philodendron (m <sup>2</sup> / m <sup>2</sup> )		Pisang-Pisangan/ Heliconia (m <sup>2</sup> / m <sup>2</sup> )	
	2020	2021	2020	2021	2020	2021
(1)	(38)	(39)	(40)	(41)	(42)	(43)
[010] Mojo	-	-	-	-	-	-
[020] Semen	-	-	-	-	-	-
[030] Ngadiluwih	-	-	-	-	-	-
[040] Kras	-	-	-	-	-	-
[050] Ringinrejo	-	-	-	-	-	-
[060] Kandat	-	175	-	-	115	-
[070] Wates	-	-	-	-	-	-
[080] Ngancar	-	-	-	-	-	-
[090] Plosoklaten	-	-	-	-	-	-
[100] Gurah	-	-	-	-	-	-
[110] Puncu	-	-	-	-	-	-
[120] Kepung	-	-	-	-	-	-
[130] Kandangan	-	-	-	-	-	-
[140] Pare	-	-	-	-	-	-
[141] Badas	-	-	-	-	-	-
[150] Kunjang	-	-	-	-	-	-
[160] Plemahan	-	-	-	-	-	-
[170] Purwoasri	-	-	-	-	-	-
[180] Papar	-	-	-	-	-	-
[190] Pagu	-	-	-	-	-	-
[191] Kayenkidul	-	-	-	-	-	-
[200] Gampengrejo	-	24	-	-	-	-
[201] Ngasem	-	-	-	-	-	-
[210] Banyakan	-	-	-	-	-	-
[220] Grogol	-	-	-	-	-	-
[230] Tarokan	-	-	-	-	-	-
<b>Kabupaten Kediri</b>	-	<b>199</b>	-	-	<b>115</b>	-



Lanjutan Tabel/Continued Table 5.1.9

Kecamatan Subdistrict	Sedap Malam/ <i>Tuberose</i> (m <sup>2</sup> / m <sup>2</sup> )		Soka/ <i>Ixora</i> (m <sup>2</sup> / m <sup>2</sup> )		Sri Rejeki/ <i>Aglaonema</i> (m <sup>2</sup> / m <sup>2</sup> )	
	2020	2021	2020	2021	2020	2021
(1)	(44)	(45)	(46)	(47)	(48)	(49)
[010] Mojo	-	-	-	-	-	-
[020] Semen	-	-	-	-	-	-
[030] Ngadiluwih	-	-	-	17 100	-	300
[040] Kras	-	-	-	-	-	200
[050] Ringinrejo	-	-	-	-	-	-
[060] Kandat	-	-	-	1 770	-	428
[070] Wates	-	-	-	-	-	-
[080] Ngancar	-	-	-	-	-	-
[090] Plosoklaten	-	-	-	-	-	-
[100] Gurah	-	-	-	-	-	-
[110] Puncu	-	-	-	-	-	-
[120] Kepung	-	-	-	-	-	-
[130] Kandangan	-	-	-	-	-	-
[140] Pare	-	-	-	-	-	-
[141] Badas	-	-	-	-	-	-
[150] Kunjang	-	-	-	-	-	-
[160] Plemahan	-	-	-	-	-	-
[170] Purwoasri	-	-	-	-	-	-
[180] Papar	-	-	-	-	-	-
[190] Pagu	-	-	-	1 000	-	42
[191] Kayenkidul	-	-	-	-	-	-
[200] Gampengrejo	-	-	-	-	-	-
[201] Ngasem	-	-	-	-	21	58
[210] Banyakan	-	-	-	-	-	-
[220] Grogol	-	-	-	-	-	-
[230] Tarokan	-	-	-	-	-	-
<b>Kabupaten Kediri</b>	-	-	-	<b>19 870</b>	<b>21</b>	<b>1 028</b>

Catatan/Note: Angka Sementara (ASEM)/ *Preliminary Figures*  
 Anggrek hanya mencakup anggrek potong/ *just includes cut flower*  
 ...) Data tidak tersedia/ *Data is not available*

Sumber/Source: BPS, Statistik Pertanian Hortikultura SPH-TH/BPS-Statistics Indonesia, *Agricultural Statistik for Horticulture SPH-TH*

**Tabel**  
**Table** 5.1.10

**Produksi Tanaman Hias Menurut Kecamatan dan Jenis  
 Tanaman di Kabupaten Kediri, 2020 and 2021**  
*Production of Ornamental Plants by Subdistrict and Kind of  
 Plant in Kediri Regency, 2020 and 2021*

Kecamatan Subdistrict	Anggrek/ Orchid (tangkai/ stalks)		Anthurium Bunga/ Flamingo Lily Flower (tangkai/ stalks)		Anthurium Daun/ Anthurium (pohon/ tree)	
	2020	2021	2020	2021	2020	2021
(1)	(2)	(3)	(4)	(5)	(6)	(7)
[010] Mojo	-	-	-	-	-	...
[020] Semen	638	-	112	-	-	...
[030] Ngadiluwih	-	-	-	-	-	...
[040] Kras	20	-	-	-	-	...
[050] Ringinrejo	-	-	-	-	-	...
[060] Kandat	-	-	-	380	-	...
[070] Wates	-	-	-	-	-	...
[080] Ngancar	2 222	-	-	-	-	...
[090] Plosoklaten	-	-	-	-	-	...
[100] Gurah	3 900	-	-	-	-	...
[110] Puncu	-	25	-	-	-	...
[120] Kepung	-	-	-	-	-	...
[130] Kandangan	-	-	-	-	-	...
[140] Pare	-	-	-	-	-	...
[141] Badas	-	-	-	-	-	...
[150] Kunjang	-	-	-	-	-	...
[160] Plemahan	-	-	-	-	-	...
[170] Purwoasri	-	-	-	-	-	...
[180] Papar	-	-	-	-	-	...
[190] Pagu	-	-	-	-	-	...
[191] Kayenkidul	-	-	-	-	-	...
[200] Gampengrejo	-	35	-	-	-	...
[201] Ngasem	1 263	-	-	-	-	...
[210] Banyakan	-	-	-	-	-	...
[220] Grogol	200	330	-	-	-	...
[230] Tarokan	-	-	-	-	-	...
<b>Kabupaten Kediri</b>	<b>8 243</b>	<b>390</b>	<b>112</b>	<b>380</b>	<b>-</b>	<b>...</b>

Lanjutan Tabel/*Continued Table* 5.1.10

Kecamatan Subdistrict	Anyelir/ <i>Carnation</i> (tangkai/ <i>stalks</i> )		Balaceng/ <i>Dieffenbacia</i> (pohon/ <i>tree</i> )		Dracaena/ <i>Dracaena</i> (pohon/ <i>tree</i> )	
	2020	2021	2020	2021	2020	2021
(1)	(8)	(9)	(10)	(11)	(12)	(13)
[010] Mojo	-	...	-	...	-	-
[020] Semen	-	...	-	...	-	-
[030] Ngadiluwih	-	...	-	...	-	-
[040] Kras	-	...	-	...	-	-
[050] Ringinrejo	-	...	-	...	-	-
[060] Kandat	-	...	-	...	-	-
[070] Wates	-	...	-	...	-	-
[080] Ngancar	-	...	-	...	-	-
[090] Plosoklaten	-	...	-	...	-	-
[100] Gurah	-	...	-	...	-	-
[110] Puncu	-	...	-	...	-	-
[120] Kepung	-	...	-	...	-	-
[130] Kandangan	-	...	-	...	-	-
[140] Pare	-	...	-	...	-	-
[141] Badas	-	...	-	...	-	-
[150] Kunjang	-	...	-	...	-	-
[160] Plemahan	-	...	-	...	-	-
[170] Purwoasri	-	...	-	...	-	-
[180] Papar	-	...	-	...	-	-
[190] Pagu	-	...	-	...	-	-
[191] Kayenkidul	-	...	-	...	-	-
[200] Gampengrejo	-	...	-	...	-	-
[201] Ngasem	-	...	-	...	-	-
[210] Banyakan	-	...	-	...	-	-
[220] Grogol	-	...	-	...	-	-
[230] Tarokan	-	...	-	...	-	-
<b>Kabupaten Kediri</b>	-	...	-	...	-	-

Lanjutan Tabel/Continued Table 5.1.10

Kecamatan Subdistrict	Euphorbia/ <i>Euphorbia</i> (pohon/ tree)		Gladiol/ <i>Gladiol</i> (tangkai/ stalks)		Hanjuang/ <i>Cordyline</i> (pohon/ tree)	
	2020	2021	2020	2021	2020	2021
(1)	(14)	(15)	(16)	(17)	(18)	(19)
[010] Mojo	-	...	-	...	-	...
[020] Semen	-	...	-	...	-	...
[030] Ngadiluwih	-	...	-	...	-	...
[040] Kras	-	...	-	...	-	...
[050] Ringinrejo	-	...	-	...	-	...
[060] Kandat	-	...	-	...	-	...
[070] Wates	-	...	-	...	-	...
[080] Ngancar	-	...	-	...	-	...
[090] Plosoklaten	-	...	-	...	-	...
[100] Gurah	-	...	-	...	-	...
[110] Puncu	-	...	-	...	-	...
[120] Kepung	-	...	-	...	-	...
[130] Kandangan	-	...	-	...	-	...
[140] Pare	-	...	-	...	-	...
[141] Badas	-	...	-	...	-	...
[150] Kunjang	-	...	-	...	-	...
[160] Plemahan	-	...	-	...	-	...
[170] Purwoasri	-	...	-	...	-	...
[180] Papar	-	...	-	...	-	...
[190] Pagu	-	...	-	...	-	...
[191] Kayenkidul	-	...	-	...	-	...
[200] Gampengrejo	-	...	-	...	-	...
[201] Ngasem	-	...	-	...	-	...
[210] Banyakan	-	...	-	...	-	...
[220] Grogol	-	...	-	...	-	...
[230] Tarokan	-	...	-	...	-	...
<b>Kabupaten Kediri</b>	-	...	-	...	-	...

Lanjutan Tabel/Continued Table 5.1.10

Kecamatan Subdistrict	Herbras/ <i>Gerbera</i> (tangkai/ stalks)		Kamboja Jepang/ <i>Adenium</i> (pohon/ tree)		Keladi Hias/ <i>Caladium</i> (pohon/ tree)	
	2020	2021	2020	2021	2020	2021
(1)	(20)	(21)	(22)	(23)	(24)	(25)
[010] Mojo	-	...	-	...	-	...
[020] Semen	-	...	-	...	-	...
[030] Ngadiluwih	-	...	-	...	-	...
[040] Kras	-	...	-	...	-	...
[050] Ringinrejo	-	...	-	...	-	...
[060] Kandat	-	...	-	...	-	...
[070] Wates	-	...	-	...	-	...
[080] Ngancar	-	...	-	...	-	...
[090] Plosoklaten	-	...	-	...	-	...
[100] Gurah	-	...	-	...	-	...
[110] Puncu	-	...	-	...	-	...
[120] Kepung	-	...	-	...	-	...
[130] Kandangan	-	...	-	...	-	...
[140] Pare	-	...	-	...	-	...
[141] Badas	-	...	-	...	-	...
[150] Kunjang	-	...	-	...	-	...
[160] Plemahan	-	...	-	...	-	...
[170] Purwoasri	-	...	-	...	-	...
[180] Papar	-	...	-	...	-	...
[190] Pagu	-	...	-	...	-	...
[191] Kayenkidul	-	...	-	...	-	...
[200] Gampengrejo	-	...	-	...	-	...
[201] Ngasem	-	...	-	...	-	...
[210] Banyakan	-	...	-	...	-	...
[220] Grogol	-	...	-	...	-	...
[230] Tarokan	-	...	-	...	-	...
<b>Kabupaten Kediri</b>	-	...	-	...	-	...

Lanjutan Tabel/Continued Table 5.1.10

Kecamatan Subdistrict	Krisan/ Chrysantemum (tangkai/ stalks)		Mawar/ Rose (tangkai/ stalks)		Melati/ Jasmine (kg/ kg)	
	2020	2021	2020	2021	2020	2021
(1)	(26)	(27)	(28)	(29)	(30)	(31)
[010] Mojo	-	...	-	12	2 500	-
[020] Semen	-	...	-	620	-	-
[030] Ngadiluwih	-	...	-	-	-	-
[040] Kras	-	...	-	-	-	-
[050] Ringinrejo	-	...	-	-	-	-
[060] Kandat	-	...	-	-	1 030	71
[070] Wates	-	...	-	-	-	-
[080] Ngancar	-	...	-	-	-	-
[090] Plosoklaten	-	...	-	-	-	-
[100] Gurah	-	...	-	-	-	-
[110] Puncu	-	...	-	-	-	-
[120] Kepung	-	...	-	-	-	-
[130] Kandangan	-	...	-	-	20 302	1 430
[140] Pare	-	...	-	-	-	-
[141] Badas	-	...	-	-	-	-
[150] Kunjang	-	...	-	-	-	-
[160] Plemahan	-	...	-	-	-	-
[170] Purwoasri	-	...	-	-	-	-
[180] Papar	-	...	-	-	-	-
[190] Pagu	-	...	-	-	-	-
[191] Kayenkidul	-	...	-	-	-	-
[200] Gampengrejo	-	...	-	18	-	3
[201] Ngasem	-	...	450	-	508	91
[210] Banyakan	-	...	-	-	-	-
[220] Grogol	-	...	1 301 300	-	-	-
[230] Tarokan	-	...	-	-	-	-
<b>Kabupaten Kediri</b>	-	...	<b>1 301 750</b>	<b>650</b>	<b>24 340</b>	<b>1 595</b>

Lanjutan Tabel/Continued Table 5.1.10

Kecamatan Subdistrict	Monstera/ <i>Monstera</i> (pohon/ tree)		Pakis/ <i>Leather Leaf Fern</i> (pohon/ tree)		Palem/ <i>Palm</i> (pohon/ tree)	
	2020	2021	2020	2021	2020	2021
(1)	(32)	(33)	(34)	(35)	(36)	(37)
[010] Mojo	-	...	-	-	-	-
[020] Semen	-	...	-	-	-	-
[030] Ngadiluwih	-	...	-	-	-	500
[040] Kras	-	...	-	77 000	17 000	5 000
[050] Ringinrejo	-	...	-	-	500	-
[060] Kandat	-	...	763	276	-	404
[070] Wates	-	...	-	-	-	-
[080] Ngancar	-	...	-	-	-	-
[090] Plosoklaten	-	...	-	-	-	-
[100] Gurah	-	...	-	-	-	-
[110] Puncu	-	...	-	-	-	-
[120] Kepung	-	...	-	-	-	-
[130] Kandangan	-	...	-	-	-	-
[140] Pare	-	...	-	-	-	-
[141] Badas	-	...	-	-	-	-
[150] Kunjang	-	...	-	-	-	-
[160] Plemahan	-	...	-	-	-	-
[170] Purwoasri	-	...	-	-	-	-
[180] Papar	-	...	-	-	-	-
[190] Pagu	-	...	-	-	-	-
[191] Kayenkidul	-	...	-	-	-	-
[200] Gampengrejo	-	...	-	1	-	173
[201] Ngasem	-	...	-	-	-	-
[210] Banyakan	-	...	-	-	-	-
[220] Grogol	-	...	-	-	-	-
[230] Tarokan	-	...	-	-	-	-
<b>Kabupaten Kediri</b>	-	...	<b>763</b>	<b>77 277</b>	<b>17 500</b>	<b>6 077</b>

Lanjutan Tabel/*Continued Table* 5.1.10

Kecamatan Subdistrict	Pedang-Pedangan/ <i>Sansevieria</i> (rumpun/ <i>clumps</i> )		Philodendron/ <i>Philodendron</i> (pohon/ <i>tree</i> )		Pisang-Pisangan/ <i>Heliconia</i> (tangkai/ <i>stalks</i> )	
	2020	2021	2020	2021	2020	2021
(1)	(38)	(39)	(40)	(41)	(42)	(43)
[010] Mojo	-	-	-	-	-	-
[020] Semen	-	-	-	-	-	-
[030] Ngadiluwih	-	-	-	-	-	-
[040] Kras	-	-	-	-	-	-
[050] Ringinrejo	-	-	-	-	-	-
[060] Kandat	-	175	-	-	693	-
[070] Wates	-	-	-	-	-	-
[080] Ngancar	-	-	-	-	-	-
[090] Plosoklaten	-	-	-	-	-	-
[100] Gurah	-	-	-	-	-	-
[110] Puncu	-	-	-	-	-	-
[120] Kepung	-	-	-	-	-	-
[130] Kandangan	-	-	-	-	-	-
[140] Pare	-	-	-	-	-	-
[141] Badas	-	-	-	-	-	-
[150] Kunjang	-	-	-	-	-	-
[160] Plemahan	-	-	-	-	-	-
[170] Purwoasri	-	-	-	-	-	-
[180] Papar	-	-	-	-	-	-
[190] Pagu	-	-	-	-	-	-
[191] Kayenkidul	-	-	-	-	-	-
[200] Gampengrejo	-	24	-	-	-	-
[201] Ngasem	-	-	-	-	-	-
[210] Banyakan	-	-	-	-	-	-
[220] Grogol	-	-	-	-	-	-
[230] Tarokan	-	-	-	-	-	-
<b>Kabupaten Kediri</b>	-	<b>199</b>	-	-	<b>693</b>	-



Lanjutan Tabel/Continued Table 5.1.10

Kecamatan Subdistrict	Sedap Malam/ <i>Tuberose</i> (tangkai/ <i>stalks</i> )		Soka/ <i>Ixora</i> (pohon/ <i>tree</i> )		Sri Rejeki/ <i>Aglaonema</i> (pohon/ <i>tree</i> )	
	2020	2021	2020	2021	2020	2021
(1)	(44)	(45)	(46)	(47)	(48)	(49)
[010] Mojo	-	-	-	-	-	-
[020] Semen	-	-	-	-	-	-
[030] Ngadiluwih	-	-	-	17 100	-	300
[040] Kras	-	-	-	-	-	5 000
[050] Ringinrejo	-	-	-	-	-	-
[060] Kandat	-	-	-	1 770	-	456
[070] Wates	-	-	-	-	-	-
[080] Ngancar	-	-	-	-	-	-
[090] Plosoklaten	-	-	-	-	-	-
[100] Gurah	-	-	-	-	-	-
[110] Puncu	-	-	-	-	-	-
[120] Kepung	-	-	-	-	-	-
[130] Kandangan	-	-	-	-	-	-
[140] Pare	-	-	-	-	-	-
[141] Badas	-	-	-	-	-	-
[150] Kunjang	-	-	-	-	-	-
[160] Plemahan	-	-	-	-	-	-
[170] Purwoasri	-	-	-	-	-	-
[180] Papar	-	-	-	-	-	-
[190] Pagu	-	-	-	1 000	-	210
[191] Kayenkidul	-	-	-	-	-	-
[200] Gampengrejo	-	-	-	-	-	-
[201] Ngasem	-	-	-	-	21	928
[210] Banyakan	-	-	-	-	-	-
[220] Grogol	-	-	-	-	-	-
[230] Tarokan	-	-	-	-	-	-
<b>Kabupaten Kediri</b>	-	-	-	<b>19 870</b>	<b>21</b>	<b>6 894</b>

Catatan/Note: Angka Sementara (ASEM)/ *Preliminary Figures*  
 Angrek hanya mencakup angrek potong/ *Just includes cut flower*  
 ... Data tidak tersedia/ *Data is not available*

Sumber/Source: BPS, Statistik Pertanian Hortikultura SPH-TH/BPS-Statistics Indonesia, *Agricultural Statistik for Horticulture SPH-TH*

**Tabel** 5.1.11 **Luas Panen Tanaman Hias Menurut Jenis Tanaman di Kabupaten Kediri, 2019-2021**  
**Table** 5.1.11 **Harvested Area of Ornamental Plants by Kind of Plant in Kediri Regency, 2019-2021**

Jenis Tanaman <i>Kind of Plants</i>	Satuan <i>Unit</i>	2019	2020	2021
(1)	(2)	(3)	(4)	(5)
Anggrek/ <i>Orchid</i>	m2	638	1 484	380
Anthurium Bunga/ <i>Flamingo Lily Flower</i>	m2	-	-	200
Anthurium Daun/ <i>Anthurium</i>	m2	50	54	-
Anyelir/ <i>Carnation</i>	m2	-	-	-
Balanceng/ <i>Dieffenbacia</i>	m2	-	-	-
Dracaena/ <i>Dracaena</i>	m2	-	-	-
Euphorbia/ <i>Euphorbia</i>	m2	-	-	-
Gladiol/ <i>Gladiol</i>	m2	-	-	-
Hanjuang/ <i>Cordyline</i>	m2	-	-	-
Herbras/ <i>Gerbera</i>	m2	-	-	-
Kamboja Jepang/ <i>Adenium</i>	m2	-	-	-
Keladi Hias/ <i>Caladium</i>	m2	-	-	-
Krisan/ <i>Chrysantemum</i>	m2	-	-	-
Mawar/ <i>Rose</i>	m2	65 600	60 015	85
Melati/ <i>Jasmine</i>	m2	1 546	2 640	1 609
Monstera/ <i>Monstera</i>	m2	-	-	-
Pakis/ <i>Leather Leaf Fern</i>	m2	-	109	77 277
Palem/ <i>Palm</i>	pohon/ tree	1 300	17 500	6 065
Pedang-Pedangan/ <i>Sansevieria</i>	m2	-	-	199
Philodendron/ <i>Philodendron</i>	m2	-	-	-
Pisang-Pisangan/ <i>Heliconia</i>	m2	-	115	-
Sedap Malam/ <i>Tuberose</i>	m2	-	-	-
Soka/ <i>Ixora</i>	m2	-	-	19 870
Sri Rejeki/ <i>Aglaoanema</i>	m2	79	21	1 028

Catatan/Note: Angka Sementara (ASEM)/ *Preliminary Figures*  
 Anggrek hanya mencakup anggrek potong/Just includes cut flower  
 ...) Data tidak tersedia/ *Data is not available*

Sumber/Source: BPS, Statistik Pertanian Hortikultura SPH-TH/BPS-Statistics Indonesia, *Agricultural Statistik for Horticulture SPH-TH*

**Tabel**  
**Table** 5.1.12

**Produksi Tanaman Hias Menurut Jenis Tanaman di  
Kabupaten Kediri, 2019-2021**  
*Production of Ornamental Plants by Kind of Plant in Kediri  
Regency, 2019-2021*

Jenis Tanaman <i>Kind of Plants</i>	Satuan <i>Unit</i>	2019	2020	2021
(1)	(2)	(3)	(4)	(5)
Anggrek/ <i>Orchid</i>	tangkai/ <i>stalks</i>	5 142	8 243	390
Anthurium Bunga/ <i>Flamingo Lily Flower</i>	tangkai/ <i>stalks</i>	-	-	380
Anthurium Daun/ <i>Anthurium</i>	pohon/ <i>tree</i>	50	112	-
Anyelir/ <i>Carnation</i>	tangkai/ <i>stalks</i>	-	-	-
Balanceng/ <i>Dieffenbacia</i>	pohon/ <i>tree</i>	-	-	-
Dracaena/ <i>Dracaena</i>	pohon/ <i>tree</i>	-	-	-
Euphorbia/ <i>Euphorbia</i>	pohon/ <i>tree</i>	-	-	-
Gladiol/ <i>Gladiol</i>	tangkai/ <i>stalks</i>	-	-	-
Hanjuang/ <i>Cordyline</i>	pohon/ <i>tree</i>	-	-	-
Herbras/ <i>Gerbera</i>	tangkai/ <i>stalks</i>	-	-	-
Kamboja Jepang/ <i>Adenium</i>	pohon/ <i>tree</i>	-	-	-
Keladi Hias/ <i>Caladium</i>	pohon/ <i>tree</i>	-	-	-
Krisan/ <i>Chrysantemum</i>	tangkai/ <i>stalks</i>	-	-	-
Mawar/ <i>Rose</i>	tangkai/ <i>stalks</i>	1 430 655	1 301 750	650
Melati/ <i>Jasmine</i>	tangkai/ <i>stalks</i>	27 160	24 340	1 595
Monstera/ <i>Monstera</i>	pohon/ <i>tree</i>	-	-	-
Pakis/ <i>Leather Leaf Fern</i>	pohon/ <i>tree</i>	-	763	77 277
Palem/ <i>Palm</i>	pohon/ <i>tree</i>	1 300	17 500	6 077
Pedang-Pedangan/ <i>Sansevieria</i>	rumpun/ <i>clumps</i>	-	-	199
Philodendron/ <i>Philodendron</i>	pohon/ <i>tree</i>	-	-	-
Pisang-Pisangan/ <i>Heliconia</i>	tangkai/ <i>stalks</i>	-	693	-
Sedap Malam/ <i>Tuberose</i>	tangkai/ <i>stalks</i>	-	-	-
Soka/ <i>Ixora</i>	pohon/ <i>tree</i>	-	-	19 870
Sri Rejeki/ <i>Aglaoanema</i>	pohon/ <i>tree</i>	2 203	21	6 894

Catatan/Note: Angka Sementara (ASEM)/ *Preliminary Figures*  
Anggrek hanya mencakup anggrek potong/Just includes cut flower  
... Data tidak tersedia/ *Data is not available*

Sumber/Source: BPS, Statistik Pertanian Hortikultura SPH-TH/BPS-Statistics Indonesia, *Agricultural Statistik for Horticulture SPH-TH*

**Tabel** 5.1.13 **Produksi Buah-buahan Menurut Kecamatan dan Jenis Tanaman di Kabupaten Kediri , 2020 and 2021**  
**Table** 5.1.13 **Production of Fruits by Subdistrict and Kind of Plant in Kediri Regency, 2020 and 2021**

Kecamatan Subdistrict	Alpukat/ Avocado (kw/ qui)		Anggur/ Grape (kw/ qui)		Apel/ Apple (kw/ qui)	
	2020	2021	2020	2021	2020	2021
(1)	(2)	(3)	(4)	(5)	(6)	(7)
[010] Mojo	16 526	72 358	-	-	-	-
[020] Semen	20 500	19 635	-	-	-	-
[030] Ngadiluwih	650	1 051	-	-	-	-
[040] Kras	8 956	1 420	-	-	-	-
[050] Ringinrejo	5 250	1 634	-	-	-	-
[060] Kandat	990	1 000	18	6	-	-
[070] Wates	979	6	-	-	-	-
[080] Ngancar	13 000	8 334	-	-	-	-
[090] Plosoklaten	3 047	1 161	-	-	-	-
[100] Gurah	1 205	660	-	-	-	-
[110] Puncu	5 188	3 759	-	-	-	-
[120] Kepung	13 745	-	-	-	-	-
[130] Kandangan	11 800	1 650	-	-	-	-
[140] Pare	531	576	-	-	-	-
[141] Badas	426	426	18	18	-	-
[150] Kunjang	-	126	-	-	-	-
[160] Plemahan	965	174	3	-	-	-
[170] Purwoasri	300	50	-	-	-	-
[180] Papar	1 350	1 431	-	-	-	-
[190] Pagu	1 265	9 363	-	-	-	-
[191] Kayenkidul	1 978	1 860	-	-	-	-
[200] Gampengrejo	217	27	12	3	-	-
[201] Ngasem	837	306	-	-	-	-
[210] Banyakan	525	750	-	-	-	-
[220] Grogol	4 138	3 220	-	-	-	-
[230] Tarokan	65	7	-	-	-	-
<b>Kabupaten Kediri</b>	<b>114 433</b>	<b>130 983</b>	<b>51</b>	<b>27</b>	<b>-</b>	<b>-</b>

Lanjutan Tabel/Continued Table 5.1.13

Kecamatan Subdistrict	Belimbing/ <i>Star Fruit</i> (kw/ qui)		Duku/Langsat/Kokosan/ Duku (kw/ qui)		Durian/ <i>Durian</i> (kw/ qui)	
	2020	2021	2020	2021	2020	2021
(1)	(8)	(9)	(10)	(11)	(12)	(13)
[010] Mojo	370	337	56	-	11 809	7 001
[020] Semen	240	732	17	-	17 468	28 680
[030] Ngadiluwih	128	262	-	-	1 500	525
[040] Kras	168	120	-	-	538	140
[050] Ringinrejo	1 878	2 260	-	-	8 779	3 040
[060] Kandat	639	405	195	-	4 314	591
[070] Wates	87	423	-	-	3 571	2 066
[080] Ngancar	20	-	-	-	3 500	-
[090] Plosoklaten	43	27	-	-	1 559	2 197
[100] Gurah	4 950	9 461	-	-	350	-
[110] Puncu	316	402	-	-	29 199	11 664
[120] Kepung	1 508	-	-	-	28 399	-
[130] Kandangan	-	-	-	-	24 025	3 420
[140] Pare	447	1 527	-	-	500	13 148
[141] Badas	40	72	-	-	782	806
[150] Kunjang	76	186	-	-	-	1
[160] Plemahan	1 048	178	7	-	376	28
[170] Purwoasri	210	1 325	306	102	68	-
[180] Papar	117	928	-	-	-	-
[190] Pagu	7 418	19 500	10	-	258	-
[191] Kayenkidul	696	365	-	-	-	-
[200] Gampengrejo	202	330	12	4	68	23
[201] Ngasem	64	111	34	-	842	466
[210] Banyakan	-	-	-	-	1 068	2 000
[220] Grogol	260	1 273	-	-	116	463
[230] Tarokan	23	-	-	-	12	-
<b>Kabupaten Kediri</b>	<b>20 948</b>	<b>40 225</b>	<b>637</b>	<b>106</b>	<b>139 101</b>	<b>76 258</b>

Lanjutan Tabel/Continued Table 5.1.13

Kecamatan Subdistrict	Jambu Air/ Water Apple (kw/ qui)		Jambu Biji/ Guava (kw/ qui)		Jengkol/ Jengkol (kw/ qui)	
	2020	2021	2020	2021	2020	2021
(1)	(14)	(15)	(16)	(17)	(18)	(19)
[010] Mojo	998	991	343	1 056	85	-
[020] Semen	1 170	7 450	30	-	-	-
[030] Ngadiluwih	479	1 238	516	680	-	-
[040] Kras	95	-	518	-	-	-
[050] Ringinrejo	381	545	1 477	600	-	-
[060] Kandat	1 698	1 517	464	951	-	-
[070] Wates	38	976	155	979	-	-
[080] Ngancar	-	-	1 231	-	-	-
[090] Plosoklaten	265	63	156	18	-	-
[100] Gurah	3 672	15 651	4 222	18 744	-	-
[110] Puncu	740	1 664	4 031	18 159	-	-
[120] Kepung	3 078	-	4 550	-	-	-
[130] Kandangan	-	-	-	-	-	-
[140] Pare	288	1 222	295	291	-	-
[141] Badas	212	198	1 492	6 472	-	-
[150] Kunjang	267	381	477	311	-	-
[160] Plemahan	1 333	174	1 085	62	-	-
[170] Purwoasri	24 755	6 042	2 520	1 064	-	-
[180] Papar	-	-	448	2 708	-	-
[190] Pagu	-	-	830	672	-	-
[191] Kayenkidul	-	-	84	73	-	-
[200] Gampengrejo	140	50	166	38	-	-
[201] Ngasem	107	340	374	2 522	-	-
[210] Banyakan	-	-	383	1 630	-	-
[220] Grogol	-	-	-	-	-	-
[230] Tarokan	-	-	493	2 515	-	-
<b>Kabupaten Kediri</b>	<b>39 716</b>	<b>38 502</b>	<b>26 340</b>	<b>59 545</b>	<b>85</b>	<b>-</b>

Lanjutan Tabel/Continued Table 5.1.13

Kecamatan Subdistrict	Jeruk Besar/ <i>Pomelo</i> (kw/ <i>qui</i> )		Jeruk Siam/Kepron/ <i>Orange/Tangerine</i> (kw/ <i>qui</i> )		Mangga/ <i>Mango</i> (kw/ <i>qui</i> )	
	2020	2021	2020	2021	2020	2021
(1)	(20)	(21)	(22)	(23)	(24)	(25)
[010] Mojo	391	394	14 480	19 568	63 314	22 528
[020] Semen	-	-	28 396	47 028	122 120	25 480
[030] Ngadiluwih	-	-	-	-	6 000	14 182
[040] Kras	15	-	-	450	640	380
[050] Ringinrejo	-	-	623	-	17 131	1 474
[060] Kandat	255	172	1 151	-	17 837	8 006
[070] Wates	-	-	-	-	6 822	3 622
[080] Ngancar	-	-	-	-	1 082	-
[090] Plosoklaten	-	-	-	-	3 714	342
[100] Gurah	20	-	-	-	2 160	15 120
[110] Puncu	-	-	1 352	3 572	13 296	11 204
[120] Kepung	-	-	5 893	-	31 424	-
[130] Kandangan	-	-	-	-	11 920	6 950
[140] Pare	-	-	-	-	11 364	11 800
[141] Badas	-	-	-	-	17 526	74 866
[150] Kunjang	-	-	-	-	4 772	865
[160] Plemahan	-	-	13	-	8 280	6 412
[170] Purwoasri	9	8	15	8	132 096	97 808
[180] Papar	-	-	1 104	1 713	25 926	-
[190] Pagu	-	-	-	-	6 710	2 602
[191] Kayenkidul	-	-	-	-	1 040	9 170
[200] Gampengrejo	54	70	34	30	1 760	160
[201] Ngasem	-	-	-	1 017	1 500	1 075
[210] Banyakan	-	-	5 681	8 252	237 120	363 400
[220] Grogol	-	-	3 880	845	230 503	56 865
[230] Tarokan	-	-	26 844	13 686	230 066	27 809
<b>Kabupaten Kediri</b>	<b>744</b>	<b>644</b>	<b>89 466</b>	<b>96 169</b>	<b>1 206 123</b>	<b>762 121</b>

Lanjutan Tabel/Continued Table 5.1.13

Kecamatan Subdistrict	Manggis/ Mangosteen (kw/ qui)		Markisa/Konyal/ Passion fruit (kw/ qui)		Melinjo/ Gnetum/Melinjo (kw/ qui)	
	2020	2021	2020	2021	2020	2021
(1)	(26)	(27)	(28)	(29)	(30)	(31)
[010] Mojo	406	34	-	...	865	3 780
[020] Semen	-	-	-	...	91	-
[030] Ngadiluwih	-	-	-	...	391	1 298
[040] Kras	-	-	-	...	145	519
[050] Ringinrejo	-	-	-	...	818	995
[060] Kandat	38	-	-	...	6 000	12 065
[070] Wates	-	-	-	...	3 812	33 830
[080] Ngancar	75	-	-	...	1 909	-
[090] Plosoklaten	-	-	-	...	2 849	2 905
[100] Gurah	-	-	-	...	572	3 225
[110] Puncu	-	-	-	...	3 205	19 118
[120] Kepung	-	-	-	...	-	-
[130] Kandangan	850	1 250	-	...	182	494
[140] Pare	-	-	-	...	-	-
[141] Badas	-	-	-	...	7 611	36 007
[150] Kunjang	-	-	-	...	2 636	5 122
[160] Plemahan	-	-	-	...	8 532	450
[170] Purwoasri	-	-	-	...	2 818	2 409
[180] Papar	-	-	-	...	45	-
[190] Pagu	1	-	-	...	124	-
[191] Kayenkidul	-	-	-	...	481	1 139
[200] Gampengrejo	-	-	-	...	11	7
[201] Ngasem	-	-	-	...	1 630	6 694
[210] Banyakan	-	-	-	...	-	-
[220] Grogol	-	-	-	...	-	-
[230] Tarokan	-	-	-	...	-	-
<b>Kabupaten Kediri</b>	<b>1 370</b>	<b>1 284</b>	<b>-</b>	<b>...</b>	<b>44 727</b>	<b>130 056</b>



Lanjutan Tabel/Continued Table 5.1.13

Kecamatan Subdistrict	Nangka/Cempedak/ Jackfruit (kw/ qui)		Nenas/ Pineapple (kw/ qui)		Pepaya/ Papaya (kw/ qui)	
	2020	2021	2020	2021	2020	2021
(1)	(32)	(33)	(34)	(35)	(36)	(37)
[010] Mojo	627	1 128	2	-	5 094	2 281
[020] Semen	2 934	3 653	-	-	1 639	1 710
[030] Ngadiluwih	1 214	3 236	-	-	7 260	2 115
[040] Kras	153	100	56	42	5 504	6 090
[050] Ringinrejo	5 200	3 655	-	16 160	9 600	1 700
[060] Kandat	2 135	2 482	2 132	6 904	8 165	2 380
[070] Wates	958	8 756	10 619	41 920	3 024	2 200
[080] Ngancar	-	-	1 494 485	1 525 914	3 630	-
[090] Plosoklaten	1 249	1 860	53 450	73 681	12 098	3 397
[100] Gurah	-	-	-	-	4 940	3 880
[110] Puncu	946	6 998	28 560	8 160	144 873	66 225
[120] Kepung	6 436	-	-	-	-	-
[130] Kandangan	3 605	8 285	-	-	724	312
[140] Pare	1 531	5 830	-	-	7 199	2 518
[141] Badas	826	9 883	-	-	876	157
[150] Kunjang	3 620	5 463	-	-	-	-
[160] Plemahan	6 297	360	-	-	4 371	54
[170] Purwoasri	3 125	-	-	-	413	115
[180] Papar	302	-	-	-	2 203	2 190
[190] Pagu	665	9 080	-	-	387	99
[191] Kayenkidul	2 686	1 288	-	-	1 066	292
[200] Gampengrejo	218	121	1	-	189	112
[201] Ngasem	883	1 514	-	-	-	424
[210] Banyakan	1 656	994	-	-	478	302
[220] Grogol	2 851	2 325	-	-	-	-
[230] Tarokan	-	-	-	-	-	231
<b>Kabupaten Kediri</b>	<b>50 117</b>	<b>77 010</b>	<b>1 589 305</b>	<b>1 672 781</b>	<b>223 733</b>	<b>98 784</b>

Lanjutan Tabel/Continued Table 5.1.13

Kecamatan Subdistrict	Petai/ Twisted Cluster Bean (kw/ qui)		Pisang/ Banana (kw/ qui)		Rambutan/ Rambutan (kw/ qui)	
	2020	2021	2020	2021	2020	2021
(1)	(38)	(39)	(40)	(41)	(42)	(43)
[010] Mojo	4 644	5 192	3 417	7 316	18 121	31 888
[020] Semen	2 775	4 880	2 811	-	3 186	18 451
[030] Ngadiluwih	483	2 020	1 003	6 250	-	-
[040] Kras	-	-	431	1 212	1 004	2 310
[050] Ringinrejo	840	5 206	6 900	3 641	7 031	5 288
[060] Kandat	2 558	1 652	23 743	23 888	34 653	3 598
[070] Wates	180	-	6 487	24 245	10 440	5 395
[080] Ngancar	241	-	2 809	-	5 022	-
[090] Plosoklaten	206	294	1 592	2 841	1 889	497
[100] Gurah	93	171	2 645	4 479	7 338	16 000
[110] Puncu	2 600	21 985	17 207	-	14 573	19 484
[120] Kepung	1 266	-	5 575	-	3 962	-
[130] Kandangan	427	774	39 040	66 500	9 642	4 425
[140] Pare	-	-	1 686	8 000	8 310	10 596
[141] Badas	122	-	-	-	4 839	14 454
[150] Kunjang	-	-	1 441	12 692	227	56
[160] Plemahan	-	174	4 261	8 820	2 694	4 595
[170] Purwoasri	-	-	6 992	3 180	151	1 181
[180] Papar	25	-	1 769	19 177	20	-
[190] Pagu	62	532	80	30	945	-
[191] Kayenkidul	159	87	555	5 111	3 626	39 605
[200] Gampengrejo	7	4	477	827	1 381	2 528
[201] Ngasem	27	404	67	370	2 432	1 715
[210] Banyakan	2 270	19 000	1 708	2 789	36	32
[220] Grogol	48	137	34 972	27 007	1 191	219
[230] Tarokan	14	23	4 012	3 578	-	-
<b>Kabupaten Kediri</b>	<b>19 047</b>	<b>62 536</b>	<b>171 680</b>	<b>231 952</b>	<b>142 713</b>	<b>182 315</b>

Lanjutan Tabel/Continued Table 5.1.13

Kecamatan Subdistrict	Salak/ Snakefruit (kw/ qui)		Sawo/ Sapodilla/Sawo (kw/ qui)		Sirsak/ Soursop (kw/ qui)	
	2020	2021	2020	2021	2020	2021
(1)	(44)	(45)	(46)	(47)	(48)	(49)
[010] Mojo	234	671	243	660	854	2 622
[020] Semen	-	-	1 856	8 200	1 381	3 990
[030] Ngadiluwih	-	-	-	-	593	1 915
[040] Kras	-	-	37	61	359	-
[050] Ringinrejo	160	-	-	-	3 172	770
[060] Kandat	1 275	-	1 590	1 093	5 445	1 571
[070] Wates	1 223	11 637	221	1 606	1 406	7 623
[080] Ngancar	2 329	-	-	-	3 668	-
[090] Plosoklaten	522	57	308	269	21 731	26 611
[100] Gurah	66	419	2 956	17 188	-	-
[110] Puncu	-	-	-	-	9 357	20 533
[120] Kepung	-	-	1 404	-	1 089	-
[130] Kandangan	-	-	-	-	733	1 524
[140] Pare	50	-	1 813	-	1 975	8 760
[141] Badas	7	48	2 843	13 833	992	3 809
[150] Kunjang	-	-	-	202	80	219
[160] Plemahan	-	-	1 258	817	512	8
[170] Purwoasri	12	4	838	279	1 226	17
[180] Papar	167	-	293	-	441	-
[190] Pagu	-	-	34	-	3 295	-
[191] Kayenkidul	-	-	39	487	837	590
[200] Gampengrejo	7	-	37	22	63	19
[201] Ngasem	23	161	272	1 044	252	711
[210] Banyakan	-	-	136	1 010	92	263
[220] Grogol	-	-	880	677	-	-
[230] Tarokan	-	-	-	-	8 489	2 276
<b>Kabupaten Kediri</b>	<b>6 075</b>	<b>12 997</b>	<b>17 058</b>	<b>47 448</b>	<b>68 042</b>	<b>83 832</b>

Lanjutan Tabel/Continued Table 5.1.13

Kecamatan Subdistrict	Sukun/ Breadfruit (kw/ qui)	
	2020	2021
(1)	(50)	(51)
[010] Mojo	626	2 330
[020] Semen	118	307
[030] Ngadiluwih	8 538	37 978
[040] Kras	193	640
[050] Ringinrejo	750	2 045
[060] Kandat	9 994	7 668
[070] Wates	-	-
[080] Ngancar	2 781	-
[090] Plosoklaten	-	-
[100] Gurah	-	-
[110] Puncu	894	4 798
[120] Kepung	750	-
[130] Kandangan	-	-
[140] Pare	135	-
[141] Badas	102	167
[150] Kunjang	-	-
[160] Plemahan	273	-
[170] Purwoasri	178	2 606
[180] Papar	-	-
[190] Pagu	-	-
[191] Kayenkidul	-	-
[200] Gampengrejo	26	74
[201] Ngasem	39	123
[210] Banyakan	131	440
[220] Grogol	179	499
[230] Tarokan	-	-
<b>Kabupaten Kediri</b>	<b>25 707</b>	<b>59 675</b>

Catatan/Note: Angka Sementara (ASEM)/ Preliminary Figures

...) Data tidak tersedia/ Data is not available

Sumber/Source: BPS, Statistik Pertanian Hortikultura SPH-BST/BPS-Statistics Indonesia, Agricultural Statistic for Horticulture SPH-BST

**Tabel**  
**Table** 5.1.14**Produksi Buah–Buahan dan Sayuran Tahunan Menurut  
Jenis Tanaman di Kabupaten Kediri, 2019 - 2021**  
**Production of Annual Fruits and Vegetables by Kind of Plant  
in Kediri Regency, 2019 - 2021**

Jenis Tanaman <i>Kind of Plants</i>	Satuan <i>Unit</i>	2019	2020	2021
(1)	(2)	(3)	(4)	(5)
Alpukat/ <i>Avocado</i>	kw/ <i>qui</i>	72 820	114 433	130 983
Anggur/ <i>Grape</i>	kw/ <i>qui</i>	91	51	27
Apel/ <i>Apple</i>	kw/ <i>qui</i>	-	-	-
Belimbing/ <i>Star Fruit</i>	kw/ <i>qui</i>	20 937	20 948	40 225
Duku/Langsar/Kokosan/ <i>Duku</i>	kw/ <i>qui</i>	759	637	106
Durian/ <i>Durian</i>	kw/ <i>qui</i>	136 080	139 101	76 258
Jambu Air/ <i>Water Apple</i>	kw/ <i>qui</i>	36 212	39 716	38 502
Jambu Biji/ <i>Guava</i>	kw/ <i>qui</i>	23 178	26 340	59 545
Jengkol/ <i>Jengkol</i>	kw/ <i>qui</i>	7	85	-
Jeruk Besar/ <i>Pomelo</i>	kw/ <i>qui</i>	543	744	644
Jeruk Siam/Keprak/ <i>Orange/Tangerine</i>	kw/ <i>qui</i>	63 308	89 466	96 169
Mangga/ <i>Mango</i>	kw/ <i>qui</i>	1 214 012	1 206 123	762 121
Manggis/ <i>Mangosteen</i>	kw/ <i>qui</i>	1 253	1 370	1 284
Markisa/Konyal/ <i>Passion fruit</i>	kw/ <i>qui</i>	-	-	-
Melinjo/ <i>Gnetum/Melinjo</i>	kw/ <i>qui</i>	52 057	44 727	130 056
Nangka/Cempedak/ <i>Jackfruit</i>	kw/ <i>qui</i>	49 253	50 117	77 010
Nenas/ <i>Pineapple</i>	kw/ <i>qui</i>	2 203 477	1 589 305	1 672 781
Pepaya/ <i>Papaya</i>	kw/ <i>qui</i>	222 357	223 733	98 784
Petai/ <i>Twisted Cluster Bean</i>	kw/ <i>qui</i>	15 380	19 047	62 536
Pisang/ <i>Banana</i>	kw/ <i>qui</i>	145 459	171 680	231 952
Rambutan/ <i>Rambutan</i>	kw/ <i>qui</i>	180 074	142 713	182 315
Salak/ <i>Snakefruit</i>	kw/ <i>qui</i>	6 471	6 075	12 997
Sawo/ <i>Sapodilla/Sawo</i>	kw/ <i>qui</i>	14 020	17 058	47 448
Sirsak/ <i>Soursop</i>	kw/ <i>qui</i>	61 818	68 042	83 832
Sukun/ <i>Breadfruit</i>	kw/ <i>qui</i>	37 014	25 707	59 675

Catatan/Note: Angka Sementara (ASEM)/ *Preliminary Figures*.../ Data tidak tersedia/ *Data is not available*Sumber/Source: BPS, Statistik Pertanian Hortikultura SPH-BST/BPS-Statistics Indonesia, *Agricultural Statistic for Horticulture SPH-BST*

**5.2 PERKEBUNAN  
ESTATE CROPS**

**Tabel 5.2.1 Luas Areal Tanaman Perkebunan di Kabupaten Kediri Menurut Kecamatan dan Jenis Tanaman (ribu ha), 2020 dan 2021**  
*Planted Area of Estate Crops in Kediri Regency by Subdistrict and Type of Crops (thousand ha), 2020 dan 2021*

Kecamatan Subdistrict	Kelapa Sawit/Oil Palm		Kelapa/Coconut	
	2020	2021	2020	2021
(1)	(2)	(3)	(4)	(5)
[010] Mojo	–	–	0,32	0,30
[020] Semen	–	–	0,11	0,10
[030] Ngadiluwih	–	–	0,16	0,15
[040] Kras	–	–	0,08	0,08
[050] Ringinrejo	–	–	0,09	0,09
[060] Kandat	–	–	0,14	0,13
[070] Wates	–	–	0,18	0,18
[080] Ngancar	–	–	0,39	0,38
[090] Plosoklaten	–	–	0,30	0,29
[100] Gurah	–	–	0,08	0,08
[110] Puncu	–	–	0,06	0,06
[120] Kepung	–	–	0,15	0,15
[130] Kandangan	–	–	0,14	0,14
[140] Pare	–	–	0,02	0,02
[141] Badas	–	–	0,02	0,01
[150] Kunjang	–	–	0,00	0,00
[160] Plemahan	–	–	0,04	0,03
[170] Purwoasri	–	–	0,03	0,03
[180] Papar	–	–	0,01	0,01
[190] Pagu	–	–	0,01	0,01
[191] Kayenkidul	–	–	0,02	0,01
[200] Gampengrejo	–	–	0,03	0,02
[201] Ngasem	–	–	0,01	0,01
[210] Banyakan	–	–	0,10	0,09
[220] Grogol	–	–	0,12	0,11
[230] Tarokan	–	–	0,01	0,01
<b>Kabupaten Kediri</b>	<b>–</b>	<b>–</b>	<b>2,61</b>	<b>2,48</b>

Lanjutan Tabel/Continued Table 5.2.1

Kecamatan Subdistrict	Karet/Rubber		Kopi/Coffee	
	2020	2021	2020	2021
(1)	(6)	(7)	(8)	(9)
[010] Mojo	-	-	0,06	0,20
[020] Semen	-	-	0,04	0,01
[030] Ngadiluwih	-	-	-	-
[040] Kras	-	-	-	-
[050] Ringinrejo	-	-	-	-
[060] Kandat	-	-	-	-
[070] Wates	-	-	0,01	0,01
[080] Ngancar	-	-	0,06	0,03
[090] Plosoklaten	-	-	0,08	0,03
[100] Gurah	-	-	-	-
[110] Puncu	-	-	0,14	0,07
[120] Kepung	-	-	0,10	0,03
[130] Kandangan	-	-	0,29	0,08
[140] Pare	-	-	-	-
[141] Badas	-	-	-	-
[150] Kunjang	-	-	-	-
[160] Plemahan	-	-	-	-
[170] Purwoasri	-	-	-	-
[180] Papar	-	-	-	-
[190] Pagu	-	-	-	-
[191] Kayenkidul	-	-	-	-
[200] Gampengrejo	-	-	-	-
[201] Ngasem	-	-	-	-
[210] Banyakan	-	-	0,03	0,00
[220] Grogol	-	-	0,01	0,00
[230] Tarokan	-	-	-	-
<b>Kabupaten Kediri</b>	<b>-</b>	<b>-</b>	<b>0,80</b>	<b>0,46</b>

Lanjutan Tabel/Continued Table 5.2.1

Kecamatan Subdistrict	Kakao/Cocoa		Tebu/Sugar cane	
	2020	2021	2020	2021
(1)	(10)	(11)	(12)	(13)
[010] Mojo	0,08	0,06	1,16	1,15
[020] Semen	0,01	0,01	0,19	0,18
[030] Ngadiluwih	0,01	0,01	1,81	1,71
[040] Kras	0,02	0,02	1,75	1,80
[050] Ringinrejo	0,05	0,03	1,42	1,31
[060] Kandat	0,08	0,07	2,41	2,40
[070] Wates	0,00	0,00	3,42	3,22
[080] Ngancar	0,14	0,07	0,64	0,96
[090] Plosoklaten	0,01	0,00	0,73	0,53
[100] Gurah	0,01	0,01	1,03	0,99
[110] Puncu	0,04	0,00	0,61	0,62
[120] Kepung	0,12	0,08	0,54	0,54
[130] Kandangan	0,08	0,06	0,40	0,40
[140] Pare	0,01	0,01	1,66	1,46
[141] Badas	0,00	0,00	0,16	0,14
[150] Kunjang	0,00	0,00	0,23	0,22
[160] Plemahan	0,02	0,01	0,27	0,23
[170] Purwoasri	0,00	0,00	0,47	0,40
[180] Papar	-	-	0,31	0,30
[190] Pagu	0,00	0,00	0,32	0,32
[191] Kayenkidul	0,01	0,00	0,46	0,39
[200] Gampengrejo	-	-	0,04	0,03
[201] Ngasem	-	-	0,30	0,26
[210] Banyakan	0,06	0,04	0,25	0,21
[220] Grogol	0,02	0,02	0,06	0,03
[230] Tarokan	0,00	0,00	0,14	0,13
<b>Kabupaten Kediri</b>	<b>0,78</b>	<b>0,51</b>	<b>20,80</b>	<b>19,91</b>



Lanjutan Tabel/Continued Table 5.2.1

Kecamatan Subdistrict	Teh/Tea		Tembakau/Tobacco	
	2020	2021	2020	2021
(1)	(14)	(15)	(16)	(17)
[010] Mojo	–	–	0,01	0,01
[020] Semen	–	–	0,07	0,07
[030] Ngadiluwih	–	–	–	–
[040] Kras	–	–	–	–
[050] Ringinrejo	–	–	–	–
[060] Kandat	–	–	–	–
[070] Wates	–	–	–	–
[080] Ngancar	–	–	–	–
[090] Plosoklaten	–	–	–	–
[100] Gurah	–	–	–	–
[110] Puncu	–	–	–	–
[120] Kepung	–	–	–	–
[130] Kandangan	–	–	–	–
[140] Pare	–	–	–	–
[141] Badas	–	–	0,00	–
[150] Kunjang	–	–	–	–
[160] Plemahan	–	–	–	–
[170] Purwoasri	–	–	–	–
[180] Papar	–	–	–	–
[190] Pagu	–	–	–	–
[191] Kayenkidul	–	–	–	–
[200] Gampengrejo	–	–	–	–
[201] Ngasem	–	–	–	–
[210] Banyakan	–	–	0,06	0,05
[220] Grogol	–	–	0,09	0,06
[230] Tarokan	–	–	0,01	0,01
<b>Kabupaten Kediri</b>	<b>–</b>	<b>–</b>	<b>0,25</b>	<b>0,20</b>

Catatan/Note: ...) Data tidak tersedia/ Data is not available

Sumber/Source: Dinas Pertanian dan Perkebunan Kabupaten Kediri / Departement Agriculture and Plantation of Kediri Regency

**Tabel**  
**Table** 5.2.2

**Produksi Perkebunan Menurut Kecamatan dan Jenis Tanaman di Kabupaten Kediri (ribu ton), 2020 dan 2021**  
*Production of Estate by Subdistrict and Type of Crops in Kediri Regency (thousand ton), 2020 and 2021*

Kecamatan Subdistrict	Kelapa Sawit/Oil Palm		Kelapa/Coconut	
	2020	2021	2020	2021
(1)	(2)	(3)	(4)	(5)
[010] Mojo	–	–	0,20	0,18
[020] Semen	–	–	0,07	0,05
[030] Ngadiluwih	–	–	0,08	0,06
[040] Kras	–	–	0,06	0,05
[050] Ringinrejo	–	–	0,06	0,04
[060] Kandat	–	–	0,07	0,05
[070] Wates	–	–	0,09	0,07
[080] Ngancar	–	–	0,08	0,08
[090] Plosoklaten	–	–	0,09	0,09
[100] Gurah	–	–	0,07	0,05
[110] Puncu	–	–	0,05	0,03
[120] Kepung	–	–	0,09	0,07
[130] Kandangan	–	–	0,07	0,05
[140] Pare	–	–	0,01	0,01
[141] Badas	–	–	0,01	0,00
[150] Kunjang	–	–	0,00	0,00
[160] Plemahan	–	–	0,03	0,01
[170] Purwoasri	–	–	0,02	0,01
[180] Papar	–	–	0,01	0,01
[190] Pagu	–	–	0,01	0,00
[191] Kayenkidul	–	–	0,01	0,00
[200] Gampengrejo	–	–	0,02	0,01
[201] Ngasem	–	–	0,01	0,00
[210] Banyakan	–	–	0,09	0,08
[220] Grogol	–	–	0,07	0,05
[230] Tarokan	–	–	0,01	0,00
<b>Kabupaten Kediri</b>	<b>–</b>	<b>–</b>	<b>1,36</b>	<b>1,04</b>

Lanjutan Tabel/*Continued Table* 5.2.2

Kecamatan Subdistrict	Karet/Rubber		Kopi/Coffee	
	2020	2021	2020	2021
(1)	(6)	(7)	(8)	(9)
[010] Mojo	–	–	0,05	0,11
[020] Semen	–	–	0,02	0,00
[030] Ngadiluwih	–	–	–	–
[040] Kras	–	–	–	–
[050] Ringinrejo	–	–	–	–
[060] Kandat	–	–	–	–
[070] Wates	–	–	0,01	0,00
[080] Ngancar	–	–	0,04	0,02
[090] Plosoklaten	–	–	0,05	0,01
[100] Gurah	–	–	–	–
[110] Puncu	–	–	0,11	0,04
[120] Kepung	–	–	0,07	0,02
[130] Kandangan	–	–	0,23	0,05
[140] Pare	–	–	–	–
[141] Badas	–	–	–	–
[150] Kunjang	–	–	–	–
[160] Plemahan	–	–	–	–
[170] Purwoasri	–	–	–	–
[180] Papar	–	–	–	–
[190] Pagu	–	–	–	–
[191] Kayenkidul	–	–	–	–
[200] Gampengrejo	–	–	–	–
[201] Ngasem	–	–	–	–
[210] Banyakan	–	–	0,02	0,00
[220] Grogol	–	–	0,01	0,00
[230] Tarokan	–	–	–	–
<b>Kabupaten Kediri</b>	<b>–</b>	<b>–</b>	<b>0,59</b>	<b>0,25</b>

Lanjutan Tabel/Continued Table 5.2.2

Kecamatan Subdistrict	Kakao/Cocoa		Tebu/Sugar cane	
	2020	2021	2020	2021
(1)	(10)	(11)	(12)	(13)
[010] Mojo	0,05	0,03	104,17	115,00
[020] Semen	0,01	0,00	17,30	18,00
[030] Ngadiluwih	0,00	0,00	210,68	205,44
[040] Kras	0,02	0,01	200,99	206,97
[050] Ringinrejo	0,04	0,02	170,88	156,96
[060] Kandat	0,06	0,04	268,72	288,36
[070] Wates	0,00	0,00	376,48	369,96
[080] Ngancar	0,10	0,05	64,00	102,72
[090] Plosoklaten	0,01	0,00	87,72	63,84
[100] Gurah	0,01	0,00	123,66	118,26
[110] Puncu	0,03	0,00	55,04	56,16
[120] Kepung	0,10	0,06	45,80	52,54
[130] Kandangan	0,07	0,04	34,24	33,81
[140] Pare	0,01	0,00	182,49	167,79
[141] Badas	0,00	0,00	18,04	15,18
[150] Kunjang	0,00	0,00	23,00	21,90
[160] Plemahan	0,02	0,01	26,82	22,50
[170] Purwoasri	0,00	0,00	47,20	39,50
[180] Papar	-	-	34,37	32,45
[190] Pagu	0,00	0,00	35,02	34,65
[191] Kayenkidul	0,01	0,00	50,38	42,68
[200] Gampengrejo	-	-	4,84	3,52
[201] Ngasem	-	-	36,20	30,96
[210] Banyakan	0,05	0,03	22,05	21,10
[220] Grogol	0,02	0,01	5,67	2,88
[230] Tarokan	0,00	0,00	12,16	11,60
<b>Kabupaten Kediri</b>	<b>0,59</b>	<b>0,33</b>	<b>2 257,90</b>	<b>2 234,73</b>

Lanjutan Tabel/*Continued Table* 5.2.2

Kecamatan Subdistrict	Teh/Tea		Tembakau/Tobacco	
	2020	2021	2020	2021
(1)	(14)	(15)	(16)	(17)
[010] Mojo	–	–	0,02	0,01
[020] Semen	–	–	0,13	0,07
[030] Ngadiluwih	–	–	–	–
[040] Kras	–	–	–	–
[050] Ringinrejo	–	–	–	–
[060] Kandat	–	–	–	–
[070] Wates	–	–	–	–
[080] Ngancar	–	–	–	–
[090] Plosoklaten	–	–	–	–
[100] Gurah	–	–	–	–
[110] Puncu	–	–	–	–
[120] Kepung	–	–	–	–
[130] Kandangan	–	–	–	–
[140] Pare	–	–	–	–
[141] Badas	–	–	0,00	–
[150] Kunjang	–	–	–	–
[160] Plemahan	–	–	–	–
[170] Purwoasri	–	–	–	–
[180] Papar	–	–	–	–
[190] Pagu	–	–	–	–
[191] Kayenkidul	–	–	–	–
[200] Gampengrejo	–	–	–	–
[201] Ngasem	–	–	–	–
[210] Banyakan	–	–	0,10	0,04
[220] Grogol	–	–	0,15	0,06
[230] Tarokan	–	–	0,02	0,01
<b>Kabupaten Kediri</b>	<b>–</b>	<b>–</b>	<b>0,41</b>	<b>0,19</b>

Catatan/Note: ...) Data tidak tersedia/ *Data is not available*

Sumber/Source: Dinas Pertanian dan Perkebunan Kabupaten Kediri / *Departement Agriculture and Plantation of Kediri Regency*

**5.3 KEHUTANAN  
FORESTRY**

**Tabel 5.3.1 Luas Hutan menurut Jenis dan Fungsinya serta Reboisasi Hutan di Kabupaten Kediri, 2017-2021 (Ha)**  
**Table 5.3.1 Forest Area by Type and Function and Forest Reforestation in Kediri Regency, 2017-2021 (Ha)**

<b>Uraian Descriptions</b>	<b>2017</b>	<b>2018</b>	<b>2019</b>	<b>2020</b>	<b>2021</b>
(1)	(2)	(3)	(4)	(5)	(6)
<b>Jenis Hutan/ Forest Type:</b>	<b>21 953,9</b>	<b>21 953,9</b>	<b>21 953,9</b>	<b>22 361,80</b>	<b>21 970,19</b>
Jati/ Teak	1 943,1	1 943,1	1 943,1	-	1 924,30
Mahoni/ Mahogany	1 176,2	1 176,2	1 170,3	-	1 113,70
Sengon/ Sengon	4 532,9	4 532,9	4 646,3	9 964,50	3 258,80
Pinus/ Pine	2 980,2	2 980,2	2 978,9	12 397,30	2 883,20
Murbei/ Mulberry	-	-	-	-	-
Rimba Lain/ Other Forests	10 623,3	10 623,3	10 522,1	-	11 202,89
TK/ Alur/ Groove	698,2	698,2	693,2	-	1 587,30
<b>Fungsi Hutan/ Forest Function</b>	<b>21 961,86</b>	<b>21 953,86</b>	<b>21 953,90</b>	<b>22 361,80</b>	<b>21 970,19</b>
Hutan Lindung/ Protected forest	8 216,9	8 216,9	8 217,0	8 324,30	8 335,69
Hutan Produksi/ Production forest	13 726,0	13 718,0	13 736,9	14 037,50	13 623,50
Hutan Wisata & Suaka Alam/ Cagar Alam/ Forest Tourism & Nature Reserve / Nature Reserve	18,96	18,96	-	-	11,00
<b>Reboisasi/ Reforestation</b>	<b>456,0</b>	<b>834,7</b>	<b>412,2</b>	<b>-</b>	<b>919,50</b>

Catatan/Note: ...

Sumber/Source: Perum Perhutani KPH Kediri/Public Company Perhutani KPH Kediri

**Tabel**  
**Table** 5.3.2

**Luas Hutan menurut Fungsi dan Kecamatan di Kabupaten Kediri, 2020-2021 (Ha)**  
**Forest Area by Function and Subdistrict in Kediri Regency, 2020-2021 (Ha)**

Kecamatan Subdistrict	2020			
	Hutan Lindung Protected forest	Hutan Produksi Production forest	Hutan Wisata dan Suaka Alam Forest Tourism and Nature Reserve	Jumlah Total
(1)	(2)	(3)	(4)	(5)
1. [010] Mojo	1 148,1	2 251,1	-	3 399,2
2. [020] Semen	2 603,4	1 886,1	-	4 489,5
3. [080] Ngancar	362,3	15 63,3	-	1 925,6
4. [090] Plosoklaten	-	535	-	535
5. [110] Puncu	2 360,8	2 778,4	-	5 139,2
6. [120] Kepung	600,6	890,5	-	1 491,1
7. [130] Kandangan	10,1	863,5	-	873,6
8. [210] Banyakan	1239	2 037,6	-	3 276,6
9. [220] Grogol	-	378,1	-	378,1
10. [230] Tarokan	-	853,9	-	853,9
<b>Kabupaten Kediri</b>	<b>8 324,3</b>	<b>14 037,5</b>	<b>-</b>	<b>22 361,8</b>

Lanjutan Tabel/Continued Table 5.3.2

Kecamatan Subdistrict	2021				Jumlah Total
	Hutan Lindung Protected forest	Hutan Produksi Production forest	Hutan Wisata dan Suaka Alam Forest Tourism and Nature Reserve		
(1)	(2)	(3)	(4)	(5)	
[010] Mojo	1 152,80	2 238,50	10,00	3 401,30	
[020] Semen	2 613,50	1 886,60	-	4 500,10	
[080] Ngancar	362,30	1 563,30	-	1 925,60	
[090] Plosoklaten	-	578,70	-	578,70	
[110] Puncu	2 426,29	2 768,20	-	5 194,49	
[120] Kepung	634,90	759,60	-	1 394,50	
[130] Kandangan	10,10	871,70	-	881,80	
[210] Banyakan	1 135,80	1 729,40	1,00	2 866,20	
[220] Grogol	-	393,20	-	393,20	
[230] Tarokan	-	834,30	-	834,30	
<b>Kabupaten Kediri</b>	<b>8 335,69</b>	<b>13 623,50</b>	<b>11,00</b>	<b>21 970,19</b>	

Catatan/Note: ...

Sumber/Source: Perum Perhutani KPH Kediri/Public Company Perhutani KPH Kediri



**Tabel**  
**Table** 5.3.3

**Produksi dan Nilai Produksi Tanaman Kehutanan menurut Jenisnya di Kabupaten Kediri, 2020-2021**  
**Production and Value of Forestry Plants by Type in Kediri Regency, 2020-2021**

Jenis Produksi Production Type	Satuan Unit	Produksi/ Production		Nilai/ Value (000 Rp.)	
		2020	2021	2020	2021
(1)		(2)	(3)	(4)	(5)
<b>Kayu Perkakas Jati/ Teak Wood Tooling</b>	M <sup>3</sup>	475	1 740,64	302 681	2 676,98
<b>Kayu Perkakas/ Wood Tooling</b>					
- Mahoni/ Mahogany	M <sup>3</sup>	95	67,39	20 328	71 093
- Sengon/ Sengon	M <sup>3</sup>	46 645	42 001,16	7 549 437	18 102 315
- Accau/ Accau	M <sup>3</sup>	16	-	1 189	-
- Jabon/ Jabon	M <sup>3</sup>	4 582	2 901,12	355 854	1 409 048
- Pinus/ Pine	M <sup>3</sup>	74	-	6 687	-
- Johar/ Johar	M <sup>3</sup>	7	23,54	507	5 468
- Mindi/ Mindi	M <sup>3</sup>	-	645,71	-	469 592
- Flamboyan/ Flamboyant	M <sup>3</sup>	-	-	-	-
- Gmelina/ Gmelina	M <sup>3</sup>	-	-	-	-
- Rimba lainnya/ Other jungles	M <sup>3</sup>	161	28 439,37	9 595	18 982 220
<b>Kayu Bakar Jati/ Teak Firewood</b>	Sm	6	14,00	369	2 516
<b>Kayu Bakar Rimba/ Wild Firewood</b>	Sm	1 717	1 459,50	52 870	117 603
<b>Getah Pinus/ Pine sap</b>	Ton	8 376	644,41	79 157 773,8	6 089 646
<b>Benang Sutera/ Silk Thread</b>	Kg	-	-	-	-
<b>Kopi/ Coffee</b>	Kg	-	-	-	-
<b>Madu/ Honey</b>	Botol	-	-	-	-

Catatan/Note: ...

Sumber/Source: Perum Perhutani KPH Kediri/Public Company Perhutani KPH Kediri

**5.4 PETERNAKAN  
LIVESTOCK**

**Tabel 5.4.1 Populasi Ternak di Kabupaten Kediri menurut Jenisnya (Ekor), 2017-2021**  
**Table 5.4.1 Livestock Populations in Kediri Regency by Type (Tails), 2017-2021**

Jenis Ternak <i>Livestock Type</i>	2017	2018	2019	2020	2021
(1)	(2)	(3)	(4)	(5)	(6)
Sapi Potong <i>Beef cattle</i>	223 213	230 020	233 310	232 802	234 177
Sapi Perah <i>Dairy cows</i>	10 168	10 380	10 714	10 786	10 813
Kerbau <i>Buffalo</i>	371	354	177	141	121
Kuda <i>Horse</i>	285	278	166	139	112
Babi <i>Pig</i>	2 475	2 084	2 067	2 405	2 005
Kambing/Domba <i>Goat / Sheep</i>	185 336	187 154	191 727	194 871	198 774
Ayam Kampung <i>Kampung chicken</i>	1 333 714	1 347 603	1 364 428	1 259 357	1 276 882
Ayam Ras <i>Chickens</i>	10 813 304	19 494 873	20 470 232	18 102 810	15 431 420
Itik & entok <i>Ducks</i>	294 671	299 261	361 367	355 748	364 412
Kelinci <i>Rabbit</i>	11 348	11 480	14 757	15 433	16 302

Catatan/Note: ...

Sumber/Source: Dinas Ketahanan Pangan Dan Peternakan Kabupaten Kediri/*Food and Livestock Resilience Office of Kediri Regency*

**Tabel**  
**Table** 5.4.2

**Populasi Ternak Besar dan Kecil di Kabupaten Kediri  
menurut Jenisnya dan Kecamatan, 2020-2021**  
*Population of Large and Small Livestock in Kediri Regency  
by Type and Subdistrict, 2020-2021*

Kecamatan Subdistrict	2020					
	Ternak Besar Large Livestock				Ternak Kecil Small Livestock	
	Sapi Potong Beef cattle	Sapi Perah Dairy cows	Kerbau Buffalo	Kuda Horse	Kambing/ Domba Goat / Sheep	Babi Pig
(1)	(2)	(3)	(4)	(5)	(6)	(7)
[010] Mojo	11 805	465	3	14	17 696	-
[020] Semen	8 371	-	-	34	7 656	-
[030] Ngadiluwih	10 787	82	11	2	8 249	-
[040] Kras	8 784	72	-	4	8 849	-
[050] Ringinrejo	11 308	182	-	2	6 064	-
[060] Kandat	3 421	61	-	6	6 089	27
[070] Wates	14 515	1 263	-	17	8 157	751
[080] Ngancar	10 970	3 728	2	1	6 804	345
[090] Plosoklaten	13 103	1 567	-	2	8 937	-
[100] Gurah	15 320	251	-	3	6 699	-
[110] Puncu	11 868	894	-	2	10 411	-
[120] Kepung	7 277	285	27	-	13 057	-
[130] Kandangan	2 623	1 321	44	17	6 459	-
[140] Pare	6 171	42	-	12	4 923	1 192
[141] Badas	3 447	28	14	-	3 392	-
[150] Kunjang	6 937	19	2	4	2 630	-
[160] Plemahan	10 687	3	-	7	17 084	-
[170] Purwoasri	9 935	5	3	3	4 550	-
[180] Papar	9 987	42	-	3	5 125	-
[190] Pagu	9 546	41	-	2	8 029	-
[191] Kayenkidul	12 161	232	6	-	7 661	-
[200] Gampengrejo	2 670	142	8	-	3 102	-
[201] Ngasem	2 991	61	11	-	2 474	-
[210] Banyakan	4 812	-	10	-	7 885	-
[220] Grogol	6 088	-	-	4	4 269	90
[230] Tarokan	11 218	-	-	-	8 620	-
<b>Kabupaten Kediri</b>	<b>226 802</b>	<b>10 786</b>	<b>141</b>	<b>139</b>	<b>194 871</b>	<b>2 405</b>

Lanjutan Tabel/Continued Table 5.4.2

Kecamatan Subdistrict	2021					
	Ternak Besar Large Livestock				Ternak Kecil Small Livestock	
	Sapi Potong Beef cattle	Sapi Perah Dairy cows	Kerbau Buffalo	Kuda Horse	Kambing/ Domba Goat/Sheep	Babi Pig
(1)	(2)	(3)	(4)	(5)	(6)	(7)
[010] Mojo	11 970	560	3	14	18 094	60
[020] Semen	8 419	-	-	27	9 145	-
[030] Ngadiluwih	12 058	86	11	2	8 722	-
[040] Kras	8 753	67	-	4	8 528	-
[050] Ringinrejo	11 321	174	-	2	5 909	-
[060] Kandat	9 787	61	3	6	6 442	25
[070] Wates	14 581	1 258	-	15	8 087	326
[080] Ngancar	10 980	3 720	2	1	6 991	376
[090] Plosoklaten	13 139	1 610	-	2	9 225	-
[100] Gurah	15 238	258	-	3	6 915	-
[110] Puncu	11 770	869	-	-	12 716	-
[120] Kepung	7 248	256	15	-	12 395	-
[130] Kandangan	2 660	1 336	38	14	6 591	-
[140] Pare	6 188	41	-	10	5 121	1 218
[141] Badas	3 412	19	7	-	3 530	-
[150] Kunjang	6 911	16	-	2	2 675	-
[160] Plemahan	10 564	4	-	7	16 781	-
[170] Purwoasri	9 802	12	-	2	4 234	-
[180] Papar	9 790	9	-	-	4 574	-
[190] Pagu	9 422	35	-	-	8 296	-
[191] Kayenkidul	12 041	219	6	-	5 968	-
[200] Gampengrejo	2 655	144	10	-	3 170	-
[201] Ngasem	2 971	59	12	-	2 718	-
[210] Banyakan	4 634	-	14	-	7 398	-
[220] Grogol	6 058	-	-	1	4 958	-
[230] Tarokan	11 805	-	-	-	9 591	-
<b>Kabupaten Kediri</b>	<b>234 177</b>	<b>10 813</b>	<b>121</b>	<b>112</b>	<b>198 774</b>	<b>2 005</b>

Catatan/Note: ...

Sumber/Source: Dinas Ketahanan Pangan Dan Peternakan Kabupaten Kediri/Food and Livestock Resilience Office of Kediri Regency

**Tabel**  
**Table 5.4.3**

**Populasi Unggas dan Kelinci di Kabupaten Kediri menurut Jenisnya dan Kecamatan, 2020-2021**  
*Poultry and Rabbit Populations in Kediri Regency by Type and Subdistrict, 2020-2021*

Kecamatan Subdistrict	2020				
	Ayam Kampung Kampong chicken	Ayam Ras/ Chickens		Itik & entok Ducks	Kelinci Rabbit
		Petelur laying hens	Pedaging broilers		
(1)	(2)	(3)	(4)	(5)	(7)
[010] Mojo	66 515	67 544	1 495 639	25 980	1 464
[020] Semen	41 012	-	186 741	7 087	507
[030] Ngadiluwih	66 425	59 050	1 101 153	13 597	259
[040] Kras	71 554	340 750	521 107	3 287	833
[050] Ringinrejo	45 201	392 000	440 558	22 006	613
[060] Kandat	53 454	285 205	970 926	32 538	320
[070] Wates	59 381	300 000	406 976	6 519	223
[080] Ngancar	45 070	274 000	1 058 318	11 280	405
[090] Plosoklaten	21 022	221 155	423 260	5 290	956
[100] Gurah	57 292	352 000	208 041	6 313	994
[110] Puncu	79 458	804 102	772 153	14 456	1 019
[120] Kepung	47 102	368 038	956 287	31 750	1 908
[130] Kandangan	60 896	244 028	547 467	30 746	863
[140] Pare	66 934	1 650 950	442 499	20 190	79
[141] Badas	29 103	413 000	191 700	13 970	1 367
[150] Kunjang	26 550	130 500	848 068	9 195	71
[160] Plemahan	90 274	369 330	121 033	32 443	50
[170] Purwasri	53 614	10 537	144 356	10 391	484
[180] Papar	63 512	44 952	354 614	3 454	854
[190] Pagu	58 038	25 013	92 601	5 572	127
[191] Kayenkidul	42 815	65 015	171 842	1 159	97
[200] Gampengrejo	38 531	4 901	167 227	14 612	685
[201] Ngasem	21 104	15 521	128 729	14 243	942
[210] Banyakan	19 008	1 489	110 082	1 121	104
[220] Grogol	14 884	-	61 692	12 726	108
[230] Tarokan	4 108	60 061	55 255	5 823	101
<b>Kabupaten Kediri</b>	<b>1 242 857</b>	<b>6 499 141</b>	<b>11 978 324</b>	<b>355 748</b>	<b>15 433</b>

Lanjutan Tabel/Continued Table 5.4.3

Kecamatan Subdistrict	2021				
	Ayam Kampung Kampung chicken	Ayam Ras/ Chickens		Itik & entok Ducks	Kelinci Rabbit
(1)	(2)	Petelur laying hens	Pedaging broilers	(5)	(7)
[010] Mojo	66 019	59 733	592 275	25 915	1 599
[020] Semen	44 491	-	176 079	7 402	564
[030] Ngadiluwih	69 483	44 400	444 608	13 597	259
[040] Kras	72 676	315 233	420 379	3 654	612
[050] Ringinrejo	47 786	391 026	1 252 373	21 784	810
[060] Kandat	54 861	182 500	1 048 420	28 098	321
[070] Wates	59 390	280 062	348 620	6 542	227
[080] Ngancar	46 024	253 005	2 376 695	14 003	419
[090] Plosoklaten	28 620	167 750	269 623	5 444	522
[100] Gurah	57 780	352 250	1 915 380	7 720	997
[110] Puncu	77 998	850 703	265 256	17 821	1 317
[120] Kepung	52 090	390 708	504 124	28 325	2 206
[130] Kandangan	63 869	242 224	1 286 337	28 378	858
[140] Pare	67 671	1 654 380	333 000	20 478	92
[141] Badas	28 998	421 206	116 000	10 121	1 385
[150] Kunjangan	28 903	133 247	51 746	9 097	88
[160] Plemahan	89 624	32 540	1 579 087	33 427	90
[170] Purwoasri	49 464	8 025	101 257	14 107	608
[180] Papar	59 590	4 055	196 019	13 812	806
[190] Pagu	58 002	18 260	104 183	4 390	291
[191] Kayenkidul	41 853	60 102	96 606	1 573	140
[200] Gampengrejo	37 076	10 106	1 567 165	14 851	910
[201] Ngasem	20 163	10 109	40 490	16 566	781
[210] Banyakan	19 768	702	92 161	1 053	107
[220] Grogol	13 096	-	233 103	9 971	186
[230] Tarokan	21 587	55 440	20 434	6 283	107
<b>Kabupaten Kediri</b>	<b>1 276 882</b>	<b>5 937 766</b>	<b>15 431 420</b>	<b>364 412</b>	<b>16 302</b>

Catatan/Note: ...

Sumber/Source: Dinas Ketahanan Pangan Dan Peternakan Kabupaten Kediri/Food and Livestock Resilience Office of Kediri Regency

**Tabel**  
**Table** 5.4.4

**Produksi Daging, Telur dan Susu di Kabupaten Kediri  
menurut Jenis Ternak, 2017-2021**  
*Meat, Egg and Milk Production in Kediri Regency by Type of  
Livestock,, 2017-2021*

Jenis Ternak <i>Livestock Type</i>	2017	2018	2019	2020	2021
(1)	(2)	(3)	(4)	(5)	(6)
<b>Daging/ Meat (Kg)</b>					
Sapi <i>Cow</i>	2 953 890	3 210 709	3 301 524	3 347 766	2 986 675
Kerbau <i>Buffalo</i>	4 520	1 131	226	226	226
Kuda <i>Horse</i>	-	-	-	1 538	-
Kambing/Domba <i>Goat / Sheep</i>	962 479	1 291 417	1 338 686	1 337 297	1 110 720
Babi <i>Pig</i>	42 576	39 936	35 231	39 529	38 028
Ayam <i>Chicken</i>	14 196 370	14 376 663	14 146 823	14 309 032	17 135 404
<b>Telur/ Egg (Kg)</b>					
Ayam Kampung <i>Kampung chicken</i>	764 884	770 156	803 931	704 795	720 717
Ayam Ras <i>Chickens</i>	80 864 634	81 353 501	81 547 600	69 153 545	61 653 317
Itik Manila <i>Duck</i>	1 715 863	1 735 463	2 157 835	2 089 384	2 154 693
Entok & Angsa <i>Goose</i>	33 327	76 802	85 421	83 355	90 076
<b>Susu/ Milk (Kg)</b>					
Sapi <i>Cow</i>	19 852 959	20 117 876	20 849 222	20 741 814	21 112 858

Catatan/Note: 1 Kg Telor = 16-17 butir, 1 Kg Susu = 1,028 Liter

Sumber/Source: Dinas Ketahanan Pangan Dan Peternakan Kabupaten Kediri/*Food and Livestock Resilience Office of Kediri Regency*

**Tabel**  
**Table** 5.4.5

**Jumlah Kios Sarana Produksi Peternakan di Kabupaten  
Kediri menurut Kecamatan, 2020-2021**  
*Number of Livestock Production Facilities Kiosks in Kediri  
Regency by Subdistrict, 2020-2021*

Kecamatan Subdistrict	KUD		Non KUD	
	2020	2021	2020	2021
(1)	(2)	(3)	(4)	(5)
[010] Mojo	-	-	4	4
[020] Semen	-	-	-	-
[030] Ngadiluwih	-	-	-	-
[040] Kras	-	-	1	1
[050] Ringinrejo	-	-	4	4
[060] Kandat	-	-	-	-
[070] Wates	1	1	3	3
[080] Ngancar	1	1	-	-
[090] Plosoklaten	1	1	-	-
[100] Gurah	-	-	-	-
[110] Puncu	1	1	-	-
[120] Kepung	1	1	-	-
[130] Kandangan	1	1	2	2
[140] Pare	-	-	14	14
[141] Badas	-	-	3	3
[150] Kunjang	-	-	-	-
[160] Plemahan	-	-	1	1
[170] Purwoasri	-	-	-	-
[180] Papar	-	-	-	-
[190] Pagu	1	1	1	1
[191] Kayenkidul	-	-	1	1
[200] Gampengrejo	-	-	-	-
[201] Ngasem	-	-	1	1
[210] Banyakan	-	-	-	-
[220] Grogol	-	-	2	2
[230] Tarokan	-	-	-	-
<b>Kabupaten Kediri</b>	<b>7</b>	<b>7</b>	<b>37</b>	<b>37</b>

Catatan/Note: ...

Sumber/Source: Dinas Ketahanan Pangan Dan Peternakan Kabupaten Kediri/*Food and Livestock Resilience Office of Kediri Regency*



## 5.5 PERIKANAN FISHERY

**Tabel** 5.5.1 **Jumlah Rumah Tangga Petani Pembudidaya Ikan di Kabupaten Kediri menurut Kecamatan, 2020-2021**  
**Table** 5.5.1 **Number of Fish Cultivating Farmer Households in Kediri Regency by Subdistrict, 2020-2021**

Kecamatan Subdistrict	Budidaya Pembesaran		UPR		Ikan Hias	
	2020	2021	2020	2021	2020	2021
(1)	(2)	(3)	(4)	(5)	(6)	(7)
[010] Mojo	168	168	25	20	-	-
[020] Semen	20	20	20	10	-	-
[030] Ngadiluwih	170	170	57	190	267	320
[040] Kras	274	274	46	96	215	180
[050] Ringinrejo	211	211	65	91	150	80
[060] Kandat	159	159	100	120	95	80
[070] Wates	160	160	95	150	35	40
[080] Ngancar	35	35	27	-	-	-
[090] Plosoklaten	80	80	76	50	365	347
[100] Gurah	99	99	285	141	65	60
[110] Puncu	36	36	25	25	-	-
[120] Kepung	10	10	86	40	20	-
[130] Kandangan	55	55	98	36	-	-
[140] Pare	54	54	643	615	30	20
[141] Badas	40	40	440	561	167	120
[150] Kunjang	20	20	20	10	-	-
[160] Plemahan	75	75	80	54	-	-
[170] Purwoasri	75	75	35	16	-	-
[180] Papar	163	163	45	40	-	-
[190] Pagu	82	82	35	45	-	-
[191] Kayenkidul	27	27	52	23	-	-
[200] Gampengrejo	88	88	45	35	15	15
[201] Ngasem	84	84	75	45	50	30
[210] Banyakan	80	80	25	30	-	15
[220] Grogol	95	95	30	35	-	-
[230] Tarokan	40	40	20	22	-	13
<b>Kabupaten Kediri</b>	<b>2.400</b>	<b>2.400</b>	<b>2.550</b>	<b>2.500</b>	<b>1.474</b>	<b>1.330</b>

**Tabel**  
**Table** 5.5.2

**Produksi dan Nilai Produksi Ikan Air Tawar di Kabupaten Kediri menurut Jenisnya, 2020-2021**  
**Production and Value of Freshwater Fish in Kediri Regency by Type, 2020-2021**

Jenis Ikan Air Tawar <i>Freshwater Fish Type</i>	Produksi / <i>Production</i> (Ton)		Nilai Produksi/ <i>Production Value</i> (000 Rp)	
	2020	2021	2020	2021
(1)	(2)	(3)	(4)	(5)
Tombro/ Mas <i>Goldfish</i>	11,41	11,80	159 740	165 200
Tawes <i>Java Carp</i>	9,20	4,18	92 000	41 800
Nila <i>Nile Tilapia</i>	790,70	798,00	15 023 300	15 162 000
Lele <i>Catfish</i>	15 948,10	16 279,88	223 273 400	252 338 140
Gurami <i>Gouramy</i>	1 715,80	1 893,28	46 326 600	47 332 000
Patin <i>Iridescent Shark</i>	1 218,00	1 417,75	17 052 000	19 848 500
Bawal <i>Pomfret Fish</i>	1 860,50	1 950,05	20 465 500	21 450 550
<b>Kabupaten Kediri</b>	<b>21 553,71</b>	<b>22 354,94</b>	<b>322 392 540</b>	<b>356 338 190</b>

Catatan/Note: ...

Sumber/Source: Dinas Perikanan Kabupaten Kediri/Fishery Service of Kediri Regency

**Tabel**  
**Table** 5.5.3

**Produksi dan Nilai Produksi Ikan Hias di Kabupaten Kediri menurut Jenisnya, 2020-2021**  
**Production and Value of Ornamental Fish in Kediri Regency by Type, 2020-2021**

Jenis Ikan Hias <i>Ornamental Fish Type</i>	Produksi / Production (000 ekor/ tails)		Nilai Produksi/ Production Value (000 Rp)	
	2020	2021	2020	2021
(1)	(2)	(3)	(4)	(5)
Akara <i>Acara Fish</i>	2 150	2 218,85	2 150 000	2 218 850,0
Diskus <i>Discus Fish</i>	2 710	1,04	8 130	3 120,0
Gapi <i>Gapi fish</i>	8 685	8 964,40	3 474 160	3 585 760,0
Cupang <i>Betta fish</i>	110 411	113 309,93	49 685 085	169 964 895,0
Koi <i>Koi fish</i>	72 159	77 253,10	288 636 000	463 518 600,0
Kar Tetra <i>Tetra Kar Fish</i>	3 394	3 457,00	1 357 600	1 382 800,0
Louhan <i>Louhan fish</i>	2 475	2,35	49 500	47 000,0
Manvis <i>Manvis fish</i>	6 719	6 946,50	4 031 400	4 167 900,0
Moli <i>Moli</i>	8 527	9 190,45	2 131 750	2 297 612,5
Mas Koki <i>Goldfish</i>	3 313	3 325,00	1 490 850	1 496 250,0
Oskar <i>Oskar fish</i>	390	406,00	468 000	487 200,0
Plati <i>Plati fish</i>	25 717	28 116,50	6 429 250	7 029 125,0
Komet <i>Comet Fish</i>	77 950	82 072,00	31 180 000	32 828 800,0
Lele blorok <i>Blorok Catfish</i>	600	551,88	150 000	137 970,0
<b>Kabupaten Kediri</b>	<b>325 200</b>	<b>335 815,00</b>	<b>391 241 725</b>	<b>689 165 882,5</b>

Catatan/Note: ...

Sumber/Source: Dinas Perikanan Kabupaten Kediri/Fishery Service of Kediri Regency

**Tabel** 5.5.4  
**Table**

**Produksi Ikan di Kabupaten Kediri menurut Kecamatan dan Jenis Budidaya, 2020-2021**  
**Fish Production in Kediri Regency by Subdistrict and Type of Cultivation, 2020-2021**

Kecamatan Subdistrict	Budidaya Pembesaran		UPR		Ikan Hias	
	2020	2021	2020	2021	2020	2021
(1)	(2)	(3)	(4)	(5)	(6)	(7)
[010] Mojo	515,00	1 304,03	36 900	167 490	-	-
[020] Semen	127,80	186,29	12 610	83 740	-	-
[030] Ngadiluwih	1 620,80	1 583,40	450 500	1 591 210	43 002,800	80 797,60
[040] Kras	2 250,70	2 552,10	351 500	803 970	33 000,500	45 448,64
[050] Ringinrejo	1 951,00	2 598,70	385 400	762 100	26 709,000	19 200,30
[060] Kandat	1 192,00	1 481,01	569 800	1 004 970	26 023,800	20 199,40
[070] Wates	520,20	1 490,30	1 951 500	1 256 210	6 970,985	11 099,70
[080] Ngancar	325,20	326,00	134 600	-	-	-
[090] Plosoklaten	759,50	745,16	595 000	418 730	139 007,000	87 614,00
[100] Gurah	710,20	922,15	2 651 200	1 180 870	6 504,600	15 149,60
[110] Puncu	265,20	335,32	146 950	209 360	-	-
[120] Kepung	577,50	93,14	182 000	334 990	2 901,200	-
[130] Kandangan	1 652,00	512,30	515 000	301 490	-	-
[140] Pare	3 520,50	204,92	4 560 400	5 150 490	1 850,000	5 049,85
[141] Badas	2 935,00	372,58	6 575 400	4 698 250	26 650,000	30 299,10
[150] Kunjang	102,10	186,30	19 750	83 750	-	-
[160] Plemahan	265,50	698,60	830 100	452 230	-	-
[170] Purwoasri	127,80	698,90	27 500	133 790	-	-
[180] Papar	153,50	1 518,27	27 800	334 990	-	2 524,90
[190] Pagu	192,80	689,27	29 500	376 860	-	-
[191] Kayenkidul	172,00	251,49	75 100	192 620	-	-
[200] Gampengrejo	374,00	819,68	63 330	293 316	2 600,500	3 787,38
[201] Ngasem	579,00	782,42	85 400	376 860	4 800,500	7 574,75
[210] Banyakan	207,50	745,17	26 500	251 240	-	3 787,38
[220] Grogol	229,41	884,86	26 900	293 110	-	-
[230] Tarokan	227,50	372,58	16 430	184 240	-	3 282,40
<b>Kabupaten Kediri</b>	<b>21 553,71</b>	<b>22 354,94</b>	<b>20 347 070</b>	<b>20 936 876</b>	<b>320 020,885</b>	<b>335 815,00</b>

**Tabel**  
**Table** 5.5.5

**Nilai Produksi Ikan di Kabupaten Kediri menurut Kecamatan dan Jenis Budidaya (juta rupiah), 2020-2021**  
**Value of Fish Production in Kediri Regency by Subdistrict and Type of Cultivation (million rupiah), 2020-2021**

Kecamatan Subdistrict	Budidaya Pembesaran		UPR		Ikan Hias	
	2020	2021	2020	2021	2020	2021
(1)	(2)	(3)	(4)	(5)	(6)	(7)
[010] Mojo	8 130,95	20 786,39	2 720,85	13 331,30	-	-
[020] Semen	3 961,80	2 969,48	980,99	6 665,60	-	-
[030] Ngadiluwih	17 123,88	25 240,62	25 850,40	126 647,30	52 573,10	165 814,35
[040] Kras	30 159,38	40 681,94	20 300,05	63 990,20	40 344,78	93 270,57
[050] Ringinrejo	25 363,00	41 424,31	10 700,70	60 657,40	32 653,10	41 453,59
[060] Kandat	14 423,20	23 607,41	42 309,60	79 987,80	31 815,41	41 453,59
[070] Wates	8 583,30	23 755,88	119 190,80	99 984,70	8 522,38	20 726,79
[080] Ngancar	5 528,40	5 196,59	9 612,75	-	-	-
[090] Plosoklaten	13 291,25	11 877,94	42 350,30	33 328,20	169 943,09	179 804,93
[100] Gurah	11 289,60	14 698,95	152 120,70	93 985,60	7 952,20	31 090,19
[110] Puncu	4 163,40	5 345,07	13 590,92	16 664,10	-	-
[120] Kepung	9 182,25	1 484,74	126 004,40	26 662,60	3 546,86	-
[130] Kandangan	23 954,00	8 166,08	38 150,13	23 996,30	-	-
[140] Pare	45 766,50	3 266,43	377 550,00	409 938,40	2 261,72	10 363,40
[141] Badas	51 362,50	5 938,97	513 065,00	373 942,90	32 580,97	62 180,38
[150] Kunjang	2 246,20	2 969,48	1 409,85	6 665,60	-	-
[160] Plemahan	4 646,25	11 135,57	78 310,30	35 994,50	-	-
[170] Purwoasri	3 163,05	11 135,58	1 745,02	10 665,04	-	-
[180] Papar	3 653,30	24 201,30	1 978,51	26 662,60	-	5 181,70
[190] Pagu	5 398,40	10 987,09	2 848,60	29 995,40	-	-
[191] Kayenkidul	3 784,00	4 008,80	2 885,66	15 330,90	-	-
[200] Gampengrejo	6 956,40	13 065,73	4 798,78	23 329,67	3 179,25	7 772,55
[201] Ngasem	8 972,50	12 471,84	6 290,08	29 995,40	5 868,85	15 545,10
[210] Banyakan	3 016,62	11 877,94	1 875,60	19 996,90	-	7 772,55
[220] Grogol	4 404,67	14 105,05	1 974,60	23 329,70	-	-
[230] Tarokan	3 867,50	5 938,97	1 201,81	14 664,40	-	6 736,21
<b>Kabupaten Kediri</b>	<b>322 392,30</b>	<b>356 338,19</b>	<b>1 599 816,40</b>	<b>1 666 412,51</b>	<b>391 241,73</b>	<b>689 165,88</b>

**Tabel** 5.5.6 **Jumlah Ikan Basah dan Ikan Olahan yang masuk di Kabupaten Kediri (Kg), 2011-2021**  
**Number of Wet Fish and Processed Fish that enter to Kediri Regency (Kg), 2011-2021**

Tahun Years	Ikan Basah Wet Fish	Ikan Olahan Processed Fish	Jumlah Total
(1)	(2)	(3)	(4)
2011	10 079 416	5 093 351	15 172 767
2012	7 997 944	3 959 712	11 957 656
2013	8 766 491	4 754 864	13 521 355
2014	10 150 289	4 754 864	14 905 153
2015	12 932 677	4 754 864	17 687 541
2016	13 832 677	4 754 864	18 587 541
2017	8 858 852	3 566 148	12 425 000
2018	6 613 852	3 566 148	10 180 000
2019	7 333 750	3 581 250	10 915 000
2020	7 498 000	801 040	8 299 040
2021	9 453 740	865 300	10 319 040

Catatan/Note: ...

Sumber/Source: Dinas Perikanan Kabupaten Kediri/Fishery Service of Kediri Regency

## 5.6 TANAMAN PANGAN FOOD CROPS

**Tabel 5.6.1** Luas Panen, Rata-rata Produksi per Ha dan Produksi Padi di Kabupaten Kediri, 2020-2021  
*Harvested Area, Average Production per Ha and Rice Production in Kediri Regency, 2020-2021*

Kecamatan Subdistrict  (1)	Luas Panen (Ha)/ Harvest Area		Produksi/Production (Kw)		Rata-rata/Average (Kw/Ha)	
	2020 (2)	2021 (3)	2020 (4)	2021 (5)	2020 (6)	2021 (7)
[010] Mojo	2 618	2 829	158 645	171 450	60,60	60,60
[020] Semen	2 633	2 433	157 985	152 230	60,00	62,57
[030] Ngadiluwih	129	127	7 736	7 640	60,00	60,16
[040] Kras	779	663	47 156	40 110	60,52	60,50
[050] Ringinrejo	477	483	28 864	29 190	60,52	60,43
[060] Kandat	369	295	22 136	17 700	60,00	60,00
[070] Wates	803	804	48 089	47 840	59,89	59,50
[080] Ngancar	370	371	22 199	22 560	60,00	60,81
[090] Plosoklaten	1 811	1 810	111 539	111 250	61,59	61,46
[100] Gurah	898	1 310	55 569	81 080	61,89	61,89
[110] Puncu	121	103	7 353	6 250	60,64	60,68
[120] Kepung	2 562	2 560	158 063	158 030	61,70	61,73
[130] Kandangan	3 772	3 771	236 466	236 640	62,69	62,75
[140] Pare	1 325	1 275	82 037	78 970	61,92	61,94
[141] Badas	3 085	3 078	191 925	191 230	62,21	62,13
[150] Kunjang	3 081	3 073	191 827	190 930	62,26	62,13
[160] Plemahan	4 312	4 771	270 478	299 200	62,73	62,71
[170] Purwoasri	5 231	5 243	326 709	327 800	62,46	62,52
[180] Papar	2 241	2 234	140 654	140 380	62,77	62,84
[190] Pagu	157	180	9 770	10 940	62,20	60,78
[191] Kayenkidul	1 218	1 217	75 070	75 050	61,64	61,67
[200] Gampengrejo	1 286	1 421	78 356	86 500	60,93	60,87
[201] Ngasem	842	834	51 310	50 800	60,93	60,91
[210] Banyakan	2 550	2 549	155 078	154 980	60,81	60,80
[220] Grogol	2 401	2 078	145 856	126 230	60,75	60,75
[230] Tarokan	2 949	2 702	179 392	164 420	60,84	60,85
<b>Kabupaten Kediri</b>	<b>48 019</b>	<b>48 214</b>	<b>2 960 263</b>	<b>2 979 400</b>	<b>61,65</b>	<b>61,80</b>

Catatan/Note: ...

Sumber/Source: Dinas Pertanian Dan Perkebunan Kabupaten Kediri/ Department Agriculture and Plantation of Kediri Regency

**Tabel**  
**Table** 5.6.2

**Luas Panen, Rata-rata Produksi per Ha dan Produksi Jagung di Kabupaten Kediri, 2020-2021**  
**Harvested Area, Average Production per Ha and Maize Production in Kediri Regency, 2020-2021**

Kecamatan Subdistrict	Luas Panen (Ha)/ Harvest Area		Produksi/ Production (Kw)		Rata-rata/ Average (Kw/Ha)	
	2020	2021	2020	2021	2020	2021
(1)	(2)	(3)	(4)	(5)	(6)	(7)
[010] Mojo	2 654	2 653	172 664	172 600	65,06	65,06
[020] Semen	1 685	2 025	109 324	150 890	64,89	74,51
[030] Ngadiluwih	145	169	9 309	10 850	64,01	64,20
[040] Kras	1 049	1 047	66 515	66 380	63,43	63,40
[050] Ringinrejo	923	1 117	59 248	71 750	64,19	64,23
[060] Kandat	541	563	34 094	35 730	63,03	63,46
[070] Wates	1 010	918	64 556	58 680	63,92	63,92
[080] Ngancar	910	823	58 505	53 130	64,32	64,56
[090] Plosoklaten	3 183	3 181	213 154	213 030	66,97	66,97
[100] Gurah	2 095	2 088	140 678	140 100	67,14	67,10
[110] Puncu	1 380	1 288	87 919	82 040	63,72	63,70
[120] Kepung	1 727	1 646	113 874	108 570	65,93	65,96
[130] Kandangan	1 410	1 393	93 638	92 490	66,40	66,40
[140] Pare	2 608	2 406	174 348	160 980	66,85	66,91
[141] Badas	2 418	2 407	163 919	163 220	67,79	67,81
[150] Kunjang	2 742	2 788	182 834	186 020	66,68	66,72
[160] Plemahan	4 502	4 012	312 483	278 430	69,41	69,40
[170] Purwoasri	2 710	2 740	189 570	193 730	69,96	70,70
[180] Papar	4 536	4 348	316 683	306 990	69,82	70,60
[190] Pagu	1 184	1 436	80 436	97 570	67,93	67,95
[191] Kayenkidul	2 643	1 599	179 066	108 340	67,75	67,75
[200] Gampengrejo	1 091	998	73 352	67 120	67,24	67,25
[201] Ngasem	845	567	56 738	38 100	67,15	67,20
[210] Banyakan	3 004	3 126	195 785	203 820	65,19	65,20
[220] Grogol	1 459	1 654	94 605	107 320	64,84	64,89
[230] Tarokan	1 680	2 932	108 812	190 030	64,75	64,81
<b>Kabupaten Kediri</b>	<b>50 133</b>	<b>49 924</b>	<b>3 352 109</b>	<b>3 357 910</b>	<b>66,86</b>	<b>67,26</b>

Catatan/Note: ...

Sumber/Source: Dinas Pertanian Dan Perkebunan Kabupaten Kediri/ Department Agriculture and Plantation of Kediri Regency



**Tabel**  
**Table** 5.6.3**Luas Panen, Rata-rata Produksi per Ha dan Produksi Ubi Kayu di Kabupaten Kediri, 2020-2021**  
**Harvest Area, Average Production per Ha and Cassava Production in Kediri Regency, 2020-2021**

Kecamatan Subdistrict	Luas Panen (Ha)/ Harvest Area		Produksi/ Production (Kw)		Rata-rata/ Average (Kw/Ha)	
	2020	2021	2020	2021	2020	2021
(1)	(2)	(3)	(4)	(5)	(6)	(7)
[010] Mojo	1 778	1 670	631 302	643 950	355,00	385,60
[020] Semen	528	425	184 937	165 960	350,00	390,49
[030] Ngadiluwih	70	65	24 525	25 450	350,00	391,54
[040] Kras	53	66	18 457	26 200	350,00	396,97
[050] Ringinrejo	65	77	22 890	30 050	350,00	390,26
[060] Kandat	332	247	116 267	97 500	350,00	394,74
[070] Wates	262	255	91 560	99 550	350,00	390,39
[080] Ngancar	182	14	63 703	5 550	350,00	396,43
[090] Plosoklaten	16	16	5 704	6 490	350,00	398,20
[100] Gurah	53	47	18 530	18 450	350,00	392,55
[110] Puncu	-	-	-	-	-	-
[120] Kepung	-	-	-	-	-	-
[130] Kandangan	29	28	10 282	11 150	350,00	398,21
[140] Pare	43	34	14 897	13 050	350,00	383,82
[141] Badas	11	9	3 997	3 550	350,00	394,44
[150] Kunjang	-	-	-	-	-	-
[160] Plemahan	-	-	-	-	-	-
[170] Purwoasri	-	-	-	-	-	-
[180] Papar	-	1	-	390	-	390,00
[190] Pagu	-	-	-	-	-	-
[191] Kayenkidul	-	4	-	1 580	-	395,00
[200] Gampengrejo	-	-	-	-	-	-
[201] Ngasem	-	-	-	-	-	-
[210] Banyakan	830	800	290 667	319 000	350,00	398,75
[220] Grogol	131	108	45 900	42 500	350,00	393,52
[230] Tarokan	160	162	56 133	63 700	350,00	393,21
<b>Kabupaten Kediri</b>	<b>4 545</b>	<b>4 028</b>	<b>1 599 754</b>	<b>1 574 070</b>	<b>351,96</b>	<b>390,75</b>

Catatan/Note: ...

Sumber/Source: Dinas Pertanian Dan Perkebunan Kabupaten Kediri/ Department Agriculture and Plantation of Kediri Regency

**Tabel**  
**Table** 5.6.4

**Luas Panen, Rata-rata Produksi per Ha dan Produksi Ubi  
 Jalar di Kabupaten Kediri, 2020-2021**  
**Harvest Area, Average Production per Ha and Sweet Potato  
 Production in Kediri Regency, 2020-2021**

Kecamatan Subdistrict	Luas Panen (Ha)/ Harvest Area		Produksi/ Production (Kw)		Rata-rata/ Average (Kw/Ha)	
	2020	2021	2020	2021	2020	2021
(1)	(2)	(3)	(4)	(5)	(6)	(7)
[010] Mojo	-	-	-	-	-	-
[020] Semen	-	20	-	7 420	-	371,00
[030] Ngadiluwih	-	-	-	-	-	-
[040] Kras	-	-	-	-	-	-
[050] Ringinrejo	-	-	-	-	-	-
[060] Kandat	24	20	8 730	7 430	365,65	371,50
[070] Wates	70	102	28 081	40 010	401,35	392,25
[080] Ngancar	11	11	4 238	4 250	371,09	372,18
[090] Plosoklaten	52	44	18 789	16 340	361,27	371,36
[100] Gurah	16	25	5 522	9 280	343,16	371,20
[110] Puncu	-	11	-	4 080	-	370,91
[120] Kepung	171	170	62 320	63 100	364,06	371,18
[130] Kandangan	30	28	11 426	10 390	378,22	371,07
[140] Pare	70	39	25 502	14 480	363,94	371,28
[141] Badas	23	14	8 656	5 200	372,26	371,43
[150] Kunjang	-	-	-	-	-	-
[160] Plemahan	-	-	-	-	-	-
[170] Purwoasri	-	-	-	-	-	-
[180] Papar	-	-	-	-	-	-
[190] Pagu	-	-	-	-	-	-
[191] Kayenkidul	-	-	-	-	-	-
[200] Gampengrejo	-	-	-	-	-	-
[201] Ngasem	-	-	-	-	-	-
[210] Banyak	-	-	-	-	-	-
[220] Grogol	-	-	-	-	-	-
[230] Tarokan	-	-	-	-	-	-
<b>Kabupaten Kediri</b>	<b>468</b>	<b>484</b>	<b>173 264</b>	<b>181 980</b>	<b>370,16</b>	<b>370,16</b>

Catatan/Note: ...

Sumber/Source: Dinas Pertanian Dan Perkebunan Kabupaten Kediri/ Department Agriculture and Plantation of Kediri Regency

**Tabel**  
**Table 5.6.5****Luas Panen, Rata-rata Produksi per Ha dan Produksi Kacang Tanah di Kabupaten Kediri, 2020-2021**  
**Harvest Area, Average Production per Ha and Peanut Production in Kediri Regency, 2020-2021**

Kecamatan Subdistrict	Luas Panen (Ha)/ Harvest Area		Produksi/ Production (Kw)		Rata-rata/ Average (Kw/Ha)	
	2020	2021	2020	2021	2020	2021
(1)	(2)	(3)	(4)	(5)	(6)	(7)
[010] Mojo	19	15	260	200	13,93	13,33
[020] Semen	504	573	7 018	7 980	13,93	13,93
[030] Ngadiluwih	2	6	21	80	13,93	13,33
[040] Kras	17	14	242	190	13,93	13,57
[050] Ringinrejo	8	-	107	-	13,93	-
[060] Kandat	-	-	-	-	-	-
[070] Wates	-	-	-	-	-	-
[080] Ngancar	7	8	98	110	13,93	13,75
[090] Plosoklaten	36	14	496	190	13,93	13,57
[100] Gurah	11	20	148	280	13,93	14,00
[110] Puncu	-	-	-	-	-	-
[120] Kepung	129	70	1 801	970	13,93	13,86
[130] Kandangan	23	31	325	430	13,93	13,87
[140] Pare	60	36	832	500	13,93	13,89
[141] Badas	42	11	591	150	13,93	13,64
[150] Kunjang	5	3	67	40	13,93	13,33
[160] Plemahan	17	11	242	150	13,93	13,64
[170] Purwoasri	53	62	738	860	13,93	13,87
[180] Papar	15	11	215	150	13,93	13,64
[190] Pagu	-	14	-	190	-	13,57
[191] Kayenkidul	37	14	510	200	13,93	14,29
[200] Gampengrejo	-	-	-	-	-	-
[201] Ngasem	10	17	134	230	13,93	13,53
[210] Banyakan	56	96	779	1 340	13,93	13,96
[220] Grogol	93	36	1 289	500	13,93	13,89
[230] Tarokan	115	55	1 598	760	13,93	13,82
<b>Kabupaten Kediri</b>	<b>1 257</b>	<b>1 117</b>	<b>17 509</b>	<b>15 500</b>	<b>13,93</b>	<b>13,88</b>

Catatan/Note: ...

Sumber/Source: Dinas Pertanian Dan Perkebunan Kabupaten Kediri/ Department Agriculture and Plantation of Kediri Regency

**Tabel**  
**Table** 5.6.6

**Luas Panen, Rata-rata Produksi per Ha dan Produksi  
Kedelai di Kabupaten Kediri, 2020-2021**  
**Harvest Area, Average Production per Ha and Soybean  
Production in Kediri Regency, 2020-2021**

Kecamatan Subdistrict	Luas Panen (Ha)/ Harvest Area		Produksi/ Production (Kw)		Rata-rata/ Average (Kw/Ha)	
	2020	2021	2020	2021	2020	2021
(1)	(2)	(3)	(4)	(5)	(6)	(7)
[010] Mojo	-	48	-	650	-	13,54
[020] Semen	-	-	-	-	-	-
[030] Ngadiluwih	-	-	-	-	-	-
[040] Kras	-	-	-	-	-	-
[050] Ringinrejo	-	-	-	-	-	-
[060] Kandat	-	-	-	-	-	-
[070] Wates	-	-	-	-	-	-
[080] Ngancar	-	-	-	-	-	-
[090] Plosoklaten	-	-	-	-	-	-
[100] Gurah	-	-	-	-	-	-
[110] Puncu	-	-	-	-	-	-
[120] Kepung	-	-	-	-	-	-
[130] Kandangan	-	-	-	-	-	-
[140] Pare	-	-	-	-	-	-
[141] Badas	-	-	-	-	-	-
[150] Kunjang	-	-	-	-	-	-
[160] Plemahan	-	-	-	-	-	-
[170] Purwoasri	-	-	-	-	-	-
[180] Papar	-	4	-	50	-	12,50
[190] Pagu	-	-	-	-	-	-
[191] Kayenkidul	-	-	-	-	-	-
[200] Gampengrejo	-	-	-	-	-	-
[201] Ngasem	-	2	-	20	-	10,00
[210] Banyakan	-	-	-	-	-	-
[220] Grogol	-	-	-	-	-	-
[230] Tarokan	-	-	-	-	-	-
<b>Kabupaten Kediri</b>	<b>-</b>	<b>54</b>	<b>-</b>	<b>720</b>	<b>-</b>	<b>13,33</b>

Catatan/Note: ...

Sumber/Source: Dinas Pertanian Dan Perkebunan Kabupaten Kediri/ Department Agriculture and Plantation of Kediri Regency

**Tabel**  
**Table** 5.6.7

**Luas Panen, Produktivitas, dan Produksi Padi Menurut Kabupaten/Kota di Provinsi Jawa Timur, 2020 dan 2021**  
**Harvested Area, Productivity, and Production of Paddy by Regency/Municipality in Jawa Timur Province, 2020 and 2021**

Kabupaten/Kota Regency/Municipality	Luas Panen (ha) Harvested Area (ha)		Produktivitas (ku/ha) Productivity (qu/ha)		Produksi (ton) Production (ton)	
	2020	2021	2020	2021	2020	2021
(1)	(2)	(3)	(4)	(5)	(6)	(7)
<b>KABUPATEN/REGENCY</b>						
[3501] Pacitan	19 292,31	18 940,60 *	4,35	4,62*	83 940,90	87 566,98*
[3502] Ponorogo	65 073,25	69 735,34*	5,80	5,97*	377 333,20	416 103,97 *
[3503] Trenggalek	19 630,82	22 733,80*	5,52	5,24*	108 445,62	119 110,07 *
[3504] Tulungagung	36 689,03	40 494,38 *	5,84	5,82*	214 398,13	235 804,49 *
[3505] Blitar	34 794,97	39 018,15 *	5,66	6,40*	196 847,53	249 765,67 *
[3506] Kediri	36 363,62	35 032,85 *	5,94	5,59*	215 913,41	195 806,96 *
[3507] Malang	46 121,03	48 605,65 *	5,95	6,03*	274 389,82	293 279,94 *
[3508] Lumajang	53 781,48	57 683,45 *	5,40	5,30*	290 688,21	305 846,79 *
[3509] Jember	121 605,87	124 899,19 *	4,85	4,97*	590 263,37	620 338,89 *
[3510] Banyuwangi	83 992,78	90 461,01 *	5,61	5,76*	470 832,63	521 434,95 *
[3511] Bondowoso	54 209,66	52 634,25 *	4,81	5,07*	261 018,48	266 771,59 *
[3512] Situbondo	30 529,30	30 871,37 *	5,24	5,10*	159 928,19	157 384,58 *
[3513] Probolinggo	36 925,53	37 154,62 *	5,22	5,18*	192 600,06	192 587,41 *
[3514] Pasuruan	53 127,08	50 818,29 *	5,14	5,19*	272 936,27	263 717,13 *
[3515] Sidoarjo	34 321,14	32 480,03 *	6,09	6,06*	209 109,93	196 743,42 *
[3516] Mojokerto	54 504,65	51 389,70 *	5,74	5,83*	312 686,37	299 701,07 *
[3517] Jombang	55 793,12	55 425,58 *	6,15	6,05*	343 163,90	335 480,89 *
[3518] Nganjuk	71 155,01	73 013,91 *	6,14	5,99*	436 884,05	437 621,33 *
[3519] Madiun	73 000,03	75 950,85 *	6,11	6,12*	446 052,38	464 924,99 *
[3520] Magetan	46 821,62	46 644,22 *	6,60	6,38*	309 053,07	297 797,88 *
[3521] Ngawi	125 908,27	128 914,90 *	6,65	6,35*	837 773,15	818 620,31 *
[3522] Bojonegoro	135 635,02	134 569,21 *	5,37	5,13*	728 915,12	690 084,00 *
[3523] Tuban	92 341,72	87 700,75 *	5,49	5,57*	507 053,88	488 655,45 *
[3524] Lamongan	148 030,90	138 217,29 *	5,99	5,82*	886 060,99	804 823,03 *
[3525] Gresik	67 010,80	61 490,25 *	6,08	6,10*	407 716,63	375 057,74 *
[3526] Bangkalan	44 047,57	40 240,81 *	4,71	4,62*	207 294,89	185 815,55 *
[3527] Sampang	37 792,37	38 058,53 *	5,07	5,12*	191 735,47	195 048,26 *

Lanjutan Tabel/Continued Table 5.6.7

Kabupaten/Kota Regency/Municipality	Luas Panen (ha) Harvested Area (ha)		Produktivitas (ku/ha) Productivity (qu/ha)		Produksi (ton) Production (ton)	
	2020	2021	2020	2021	2020	2021
(1)	(2)	(3)	(4)	(5)	(6)	(7)
[3528] Pamekasan	20 170,12	18 897,90 *	5,05	5,11*	101 827,44	96 558,60 *
[3529] Sumenep	42 754,10	39 662,91 *	5,36	5,48*	228 980,21	217 162,68 *
<b>KOTA/MUNICIPALITY</b>						
[3571] Kota Kediri	1 686,21	1 806,95 *	6,10	5,75*	10 283,81	10 396,11 *
[3572] Kota Blitar	771,27	891,13 *	6,84	6,61*	5 274,24	5 888,25 *
[3573] Kota Malang	1 738,53	1 833,55 *	6,74	6,66*	11 723,75	12 215,73 *
[3574] Kota Probolinggo	1 449,75	1 537,12 *	5,20	5,84*	7 543,19	8 978,39 *
[3575] Kota Pasuruan	1 648,68	1 562,96 *	6,14	5,51*	10 115,21	8 614,04 *
[3576] Kota Mojokerto	733,26	744,23 *	6,08	5,89*	4 461,78	4 386,19 *
[3577] Kota Madiun	2 313,68	2 215,00 *	6,56	6,06*	15 166,53	13 416,04 *
[3578] Kota Surabaya	1 865,64	1 733,35 *	5,97	5,89*	11 138,05	10 206,22 *
[3579] Kota Batu	750,11	749,09 *	6,65	6,96*	4 988,40	5 216,21 *
<b>[3500] JAWA TIMUR</b>	<b>1 754 380,30</b>	<b>1 754 813 *</b>	<b>5,67</b>	<b>5,65*</b>	<b>9 944 538,26</b>	<b>9 908 931,80*</b>

Catatan/Note: 2019 - 1 Kualitas produksi gabah kering giling/ The production is in term of dry unhusked paddy

2020 - 1 Kualitas produksi gabah kering giling/The production is in term of dry unhusked paddy

Sumber/Source: 2019 - BPS, Survei Kerangka Sampel Area (KSA)/ BPS-Statistics Indonesia, Area Sampling Frame (ASF) Survey

2020 - BPS, Survei Kerangka Sampel Area (KSA)/BPS-Statistics Indonesia, Area Sampling Frame (ASF) Survey

Tabel  
Table 5.6.8

**Produksi Padi<sup>1</sup> dan Beras Menurut Kabupaten/Kota di  
Provinsi Jawa Timur, 2020 dan 2021**  
*Paddy and Rice Production<sup>1</sup> by Regency/Municipality in  
Jawa Timur Province, 2020 and 2021*

Kabupaten/Kota Regency/Municipality	Produksi Padi (ton) Paddy Production (ton)		Produksi Beras (ton) Rice Production (ton)	
	2020	2021	2020	2021
(1)	(2)	(3)	(4)	(5)
<b>KABUPATEN/REGENCY</b>				
[3501] Pacitan	83 940,90	87 566,98*	48.219,47	50.302,48 *
[3502] Ponorogo	377 333,20	416 103,97 *	216.757,40	239.029,14 *
[3503] Trenggalek	108 445,62	119 110,07 *	62.296,11	68.422,27 *
[3504] Tulungagung	214 398,13	235 804,49 *	123.160,10	135.456,85 *
[3505] Blitar	196 847,53	249 765,67 *	113.078,19	143.476,80 *
[3506] Kediri	215 913,41	195 806,96 *	124.030,53	112.480,46 *
[3507] Malang	274 389,82	293 279,94 *	157.622,04	168.473,40 *
[3508] Lumajang	290 688,21	305 846,79 *	166.984,60	175.692,39 *
[3509] Jember	590 263,37	620 338,89 *	339.074,24	356.350,98 *
[3510] Banyuwangi	470 832,63	521 434,95 *	270.467,76	299.536,04 *
[3511] Bondowoso	261 018,48	266 771,59 *	149.940,95	153.245,80 *
[3512] Situbondo	159 928,19	157 384,58 *	91.870,07	90.408,90 *
[3513] Probolinggo	192 600,06	192 587,41 *	110.638,24	110.631,01 *
[3514] Pasuruan	272 936,27	263 717,13 *	156.787,07	151.491,17 *
[3515] Sidoarjo	209 109,93	196 743,42 *	120.122,28	113.018,42 *
[3516] Mojokerto	312 686,37	299 701,07 *	179.621,37	172.161,98 *
[3517] Jombang	343 163,90	335 480,89 *	197.129,02	192.715,54 *
[3518] Nganjuk	436 884,05	437 621,33 *	250.966,15	251.389,67 *
[3519] Madiun	446 052,38	464 924,99 *	256.232,86	267.074,15 *
[3520] Magetan	309 053,07	297 797,88 *	177.534,19	171.068,69 *
[3521] Ngawi	837 773,15	818 620,31 *	481.255,17	470.252,90 *
[3522] Bojonegoro	728 915,12	690 084,00 *	418.722,13	396.415,76 *
[3523] Tuban	507 053,88	488 655,45 *	291.274,90	280.705,99 *
[3524] Lamongan	886 060,99	804 823,03 *	508.993,90	462.327,10 *
[3525] Gresik	407 716,63	375 057,74 *	234.211,04	215.450,30 *
[3526] Bangkalan	207 294,89	185 815,55 *	119.079,65	106.740,94 *
[3527] Sampang	191 735,47	195 048,26 *	110.141,62	112.044,63 *
[3528] Pamekasan	101 827,44	96 558,60 *	58.494,34	55.467,66 *
[3529] Sumenep	228 980,21	217 162,68 *	131.536,72	124.748,18 *

Lanjutan Tabel/Continued Table 5.6.8

Kabupaten/Kota Regency/Municipality	Produksi Padi (ton) Paddy Production (ton)		Produksi Beras (ton) Rice Production (ton)	
	2020	2021	2020	2021
(1)	(2)	(3)	(4)	(5)
<b>KOTA/MUNICIPALITY</b>				
[3571] Kota Kediri	10 283,81	10 396,11 *	5.907,50	5.972,01 *
[3572] Kota Blitar	5 274,24	5 888,25 *	3.029,77	3.382,49 *
[3573] Kota Malang	11 723,75	12 215,73 *	6.734,67	7.017,26 *
[3574] Kota Probolinggo	7 543,19	8 978,39 *	4.333,15	5.157,61 *
[3575] Kota Pasuruan	10 115,21	8 614,04 *	5.810,65	4.948,31 *
[3576] Kota Mojokerto	4 461,78	4 386,19 *	2.563,04	2.519,64 *
[3577] Kota Madiun	15 166,53	13 416,04 *	8.712,35	7.706,79 *
[3578] Kota Surabaya	11 138,05	10 206,22 *	6.398,20	5.862,92 *
[3579] Kota Batu	4 988,40	5 216,21 *	2.865,57	2.996,44 *
<b>[3500] JAWA TIMUR</b>	<b>9 944 538,26</b>	<b>9 908 931,80*</b>	<b>5.712.597,01</b>	<b>5.692.143,07 *</b>

Catatan/Note: 2019 - <sup>1</sup> Kualitas produksi gabah kering giling/ The production is in term of dry unhusked paddy  
 2020 - <sup>1</sup> Kualitas produksi gabah kering giling/The production is in term of dry unhusked paddy

Sumber/Source: 2019 - BPS, Survei Kerangka Sampel Area (KSA)/ BPS-Statistics Indonesia, Area Sampling Frame (ASF) Survey  
 2020 - BPS, Survei Kerangka Sampel Area (KSA)/BPS-Statistics Indonesia, Area Sampling Frame (ASF) Survey



# BAB 6

CHAPTER

INDUSTRI, PERTAMBANGAN, DAN ENERGI  
INDUSTRY, MINING, AND ENERGY

## Jumlah Air Bersih yang Tersalurkan di Kabupaten Kediri (Ribu m<sup>3</sup>), 2021

*Number of Distributed Clean Water in Kediri Regency, 2021*



**2.901,45** ribu m<sup>3</sup>

## Jumlah Listrik yang Diproduksi di Kabupaten Kediri (Ribu Kwh), 2021

*Number of Electricity Production in Kediri Regency, 2021*



**916,66** ribu Kwh

## Jumlah Listrik yang Terjual di Kabupaten Kediri (Ribu Kwh), 2021

*Number of Electricity Sold in Kediri Regency, 2021*



**857,47** ribu Kwh



BADAN PUSAT STATISTIK  
KABUPATEN KEDIRI

BPS-Statistics of Kediri Regency



**PENJELASAN TEKNIS****TECHNICAL NOTES**

- |  |  |
|--|--|
| <p>1. Pengumpulan data industri besar dan sedang dilakukan melalui Survei Industri Besar dan Sedang yang dilaksanakan setiap tahun secara lengkap (sensus) sejak tahun 1975. Survei Industri Besar dan Sedang mencakup semua perusahaan industri yang mempunyai tenaga kerja 20 orang atau lebih dengan menggunakan kuesioner II A.</p>  | <p>1. <i>Data collection of large and medium scale manufacturing is conducted through The Large and Medium Manufacturing Establishment Survey that has been done annually for all industries (census) since 1975. Large and Medium Manufacturing Establishment Survey covers all manufactures/industries with 20 workers or more by questionnaire II A.</i></p>  |
| <p>2. Klasifikasi industri yang digunakan dalam survei ini berdasar kepada Klasifikasi Baku Lapangan Usaha Indonesia (KBLI). KBLI adalah klasifikasi lapangan usaha yang berdasar kepada International Standard Industrial Classification of All Economic Activities (ISIC) revisi 4 yang telah disesuaikan dengan kondisi Indonesia.</p>  | <p>2. <i>The industrial classification adopted in this survey refers to the Klasifikasi Baku Lapangan Usaha Indonesia (KBLI). KBLI is classification of economic activities based on the International Standard Industrial Classification of All Economic Activities (ISIC rev 4) that has been modified according to the local condition in Indonesia.</i></p>  |
| <p>3. Klasifikasi Industri Besar dan Sedang:</p> <ul style="list-style-type: none"> <li>• Makanan</li> <li>• Minuman</li> <li>• Pengolahan Tembakau</li> <li>• Tekstil</li> <li>• Pakaian jadi</li> <li>• Kulit, barang dari kulit dan alas kaki</li> <li>• Kayu, barang dari kayu dan gabus (tidak termasuk furnitur), dan barang anyaman dari bambu, rotan dan sejenisnya</li> </ul> | <p>3. <i>Classification of Large and Medium Manufacturing Establishment:</i></p> <ul style="list-style-type: none"> <li>• <i>Food</i></li> <li>• <i>Beverages</i></li> <li>• <i>Tobacco Processing</i></li> <li>• <i>Textiles</i></li> <li>• <i>Wearing apparel</i></li> <li>• <i>Tanning, dressing of leather and footwear</i></li> <li>• <i>Wood, products of wood and cork except furniture and wickerwork from bamboo, rattan etc.</i></li> <li>• <i>Paper and paper products</i></li> </ul> |

- Kertas dan barang dari kertas
  - Pencetakan dan reproduksi media rekaman
  - Produk dari Batu bara dan pengilangan minyak bumi
  - Bahan Kimia dan barang-barang dari bahan kimia
  - Farmasi, produk obat kimia dan obat tradisional
  - Karet, barang dari karet dan plastik
  - Barang galian bukan logam
  - Logam dasar
  - Barang logam, bukan mesin dan peralatannya.
  - Komputer, barang elektronik dan optik
  - Peralatan Listrik
  - Mesin dan Perlengkapannya
  - Kendaraan Bermotor, trailer dan Semi Trailer
  - Alat Angkutan Lainnya
  - Furnitur
  - Pengolahan Lainnya
  - Jasa Reparasi dan Pemasangan Mesin dan Peralatan
  - *Printing and reproduction of recorded media*
  - *Products from Coal and petroleum refining*
  - *Chemical materials and chemical products*
  - *Pharmaceutical, chemical medicinal products and traditional medicine*
  - *Rubber, rubber products and plastics*
  - *Other non-metallic mineral products*
  - *Basic metals*
  - *Metal goods, except machinery and equipment*
  - *Computers, electronics and optics*
  - *Electrical equipment*
  - *Machinery and equipment*
  - *Motor vehicles, trailers and semi-trailers*
  - *Other transport equipment*
  - *Furniture*
  - *Manufacturing nec*
  - *Service repair and installation of machinery and equipment*
4. Industri manufaktur adalah suatu kegiatan ekonomi yang melakukan kegiatan mengubah suatu barang dasar secara mekanis, kimia, atau dengan tangan sehingga menjadi barang jadi/setengah jadi, dan atau barang yang kurang nilainya menjadi barang yang lebih tinggi nilainya, dan sifatnya lebih dekat kepada pemakai akhir. Termasuk
4. *Manufacturing industry is defined as an economic activity processing basic goods mechanically, chemicals or manually into final or intermediate goods. It is also defined as processing of lower value goods into higher value goods as final or intermediate products. The activities also include services for manufacturing and assembling.*

dalam kegiatan ini adalah jasa industri dan pekerjaan perakitan.

5. Perusahaan atau usaha industri adalah suatu unit (kesatuan) usaha yang melakukan kegiatan ekonomi, bertujuan menghasilkan barang atau jasa, terletak pada suatu bangunan atau lokasi tertentu, dan mempunyai catatan administrasi tersendiri mengenai produksi dan struktur biaya serta ada seorang atau lebih yang bertanggung jawab atas usaha tersebut.
  6. Industri manufaktur dikelompokkan ke dalam 4 golongan berdasarkan banyaknya pekerja, yaitu: industri besar (100 orang pekerja atau lebih), industri sedang/menengah (20–99 orang pekerja), industri kecil (5–19 orang pekerja), dan industri mikro (1–4 orang pekerja).
  7. Pelanggan adalah individu atau kelompok, baik rumah tangga, perusahaan atau institusi non profit yang membeli air bersih dari perusahaan air bersih.
  8. Air disalurkan adalah volume air bersih dari perusahaan air bersih
5. *A manufacturing establishment is defined as a production unit engaged in economic activity, producing goods or services, located in a building or in a certain location, keeping a business record concerning the production and cost structure, and having a person or more that are responsible to those activities.*
  6. *Manufacturing industries are categorized into four groups, based on the number of employees: large scale manufacturing (100 employees or more), medium scale manufacturing (20–99 employees), small scale manufacturing (5–19 employees), and micro industry (1–4 employees).*
  7. *Customers are individuals or groups, whether household, company or non-profit institutions that buy water supply from water supply establishment.*
  8. *Distributed water is the volume of water supply from water supply establishment.*

**ULASAN****DESCRIPTION****Industri**

1. Menurut data dari Dinas Perdagangan Kabupaten Kediri jumlah perusahaan industri pengolahan di Kabupaten Kediri tahun 2021 sebanyak 2708 perusahaan. Klasifikasi industri pengolahan di Kabupaten Kediri didominasi oleh makanan yaitu sebanyak 1278 unit. Industri barang pengolahan lainnya menduduki peringkat kedua dengan jumlah 598 unit.

**Energi**

2. Jumlah pelanggan listrik tahun 2021 di Kabupaten Kediri mencapai 406.076 pelanggan.
3. Dibanding tahun 2020 tenaga listrik yang terjual meningkat sekitar 5,67 persen dengan daya mencapai sekitar 857.469 juta Kwh. Tenaga listrik yang susut mencapai 59,19 juta Kwh, atau sekitar 6,46 persen dari total tenaga listrik yang dibangkitkan.
4. Menurut data PDAM kabupaten Kediri, jumlah pelanggan air di Kabupaten Kediri Kediri tahun 2021 terdapat 15.664 pelanggan. Golongan pelanggan terbanyak adalah rumah tangga. Jumlah pelanggan rumah tangga mencapai 15.002 pelanggan.
5. Volume air yang disalurkan ke

**Industry**

1. According to data from the Department of Trade of Kediri Regency, the number of processing industry companies in Kediri Regency in 2021 is 2708 companies. Classification of processing industry in Kediri Regency is dominated by food that is as much as 1278 units. Other Processing Industries are ranked second with the number of 598 units.

**Energy**

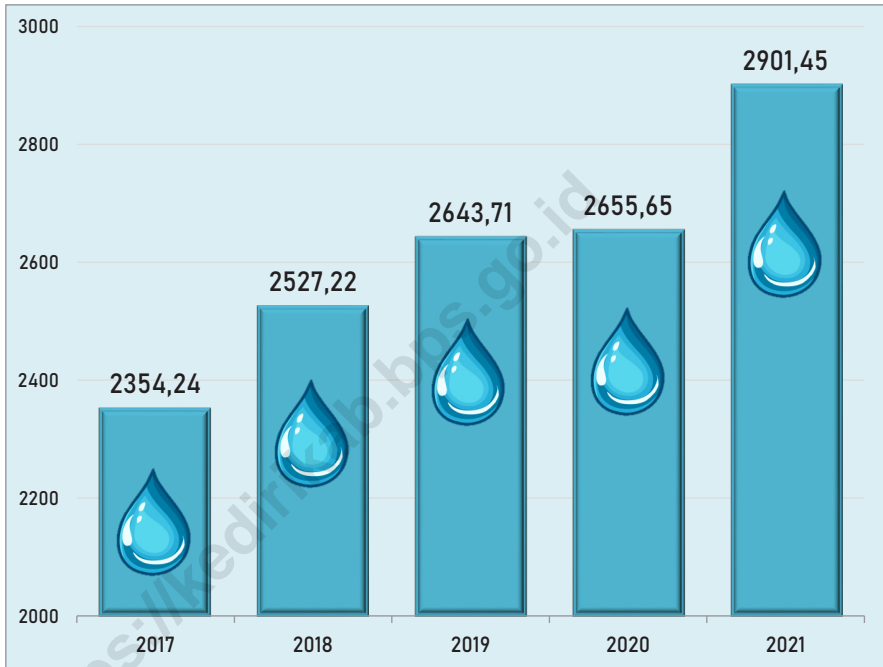
2. The number of electricity customers in 2021 in Kediri reached 406.076 customers.
3. Compared to the year 2020 sold electricity increased by about 5.67 percent with power reaching about 857,469 million Kwh. The shrinking power reaches 59.19 million Kwh, or about 6.46 percent of the total electricity generated.
4. According to PDAM Kediri Regency data, the number of water customers in Kediri Regency in 2021 there were 15.664 subscribers. Most classes of customers are households. The number of subscribers reached 15.002 household customers.

seluruh golongan pelanggan pada tahun 2021 adalah 2,9 juta m<sup>3</sup>. Nilai dari air yang disalurkan tersebut adalah 9,7 miliar rupiah.

5. *The volume of water distributed to all classes of customers in 2021 is 2.9 million m<sup>3</sup>. The value of the water channeled is 9,7 billion rupiah.*

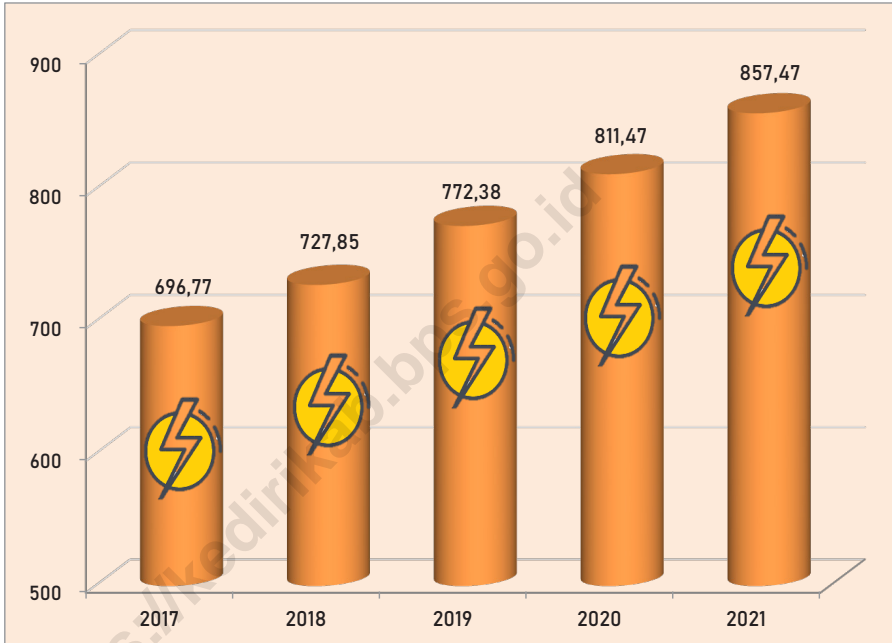
<https://kedirikab.bps.go.id>

**Gambar 6.1** Produksi Air Minum yang Terjual oleh PDAM Kabupaten Kediri, 2017-2021 (000 m<sup>3</sup>)  
**Figures** *Drinking Water sold by PDAM Kediri Regency, 2017-2021 (000 m<sup>3</sup>)*



Sumber/Source : PDAM Kabupaten Kediri/ Regional Water Company of Kediri Regency



**Gambar**  
**Figures** 6.2**Produksi Listrik yang Terjual di Kabupaten Kediri, 2017-2021 (juta Kwh)**  
**Electricity Production Sold in Kediri Regency, 2017-2021 (million Kwh)**

Sumber/Source : PT PLN (Persero) Distribusi Jawa Timur Area Kediri/ PT PLN (Persero) Jawa Timur Distribution Area Kediri

## 6.1 INDUSTRI INDUSTRY

**Tabel** 6.1.1 **Jumlah Pengusaha industri Pengolahan di Kabupaten Kediri menurut Kelompok Tenaga Kerja dan Jenis Industri, 2020-2021**  
**Table** 6.1.1 **Number of Processing Industry Entrepreneurs in Kediri Regency by Group of Labor and Industry Type, 2020-2021**

Jenis Industri Industry Type	Tenaga Kerja/Labor <5		Tenaga Kerja/Labor 5-19	
	2020	2021	2020	2021
(1)	(2)	(3)	(4)	(5)
<b>Industri Makanan, Minuman dan Tembakau/</b> <i>Food, Beverage and Tobacco Industry</i>	112	710	172	386
<b>Industri Tekstil, Pakaian Jadi dan Kulit/</b> <i>Textile, Apparel and Leather Industry</i>	13	82	10	25
<b>Industri Kayu (termasuk Perabotan Rmh</b> <b>Tangga dari kayu)/ Wood Industry (including</b> <i>Wooden Household Appliances)</i>	36	78	69	88
<b>Industri Kertas dan Barang dari Kertas/ Paper</b> <i>Industry</i>	19	36	19	25
<b>Industri Kimia dan barang dari bahan</b> <b>kimia, Minyak Bumi, Batubara, Karet dan</b> <b>Plastik/ Manufacture of Chemicals and Chemicals,</b> <i>Petroleum, Coal, Rubber and Plastics</i>	37	89	35	62
<b>Industri Barang Mineral bukan Logam</b> <b>(kecuali minyak dan batubara)/ Non-Metal</b> <i>Mineral Goods Industry (except oil and coal)</i>	10	21	32	40
<b>Industri Logam Dasar/ Basic Metal Industry</b>	3	3	1	4
<b>Industri Barang dari Logam, Mesin dan</b> <b>Peralatannya/ Industrial Goods of Metal,</b> <i>Machinery and Equipment</i>	42	71	49	57
<b>Industri Pengolahan lainnya/ Other Processing</b> <i>Industries</i>	227	297	204	228
<b>Kabupaten Kediri</b>	<b>499</b>	<b>1387</b>	<b>591</b>	<b>915</b>

Lanjutan Tabel/Continued Table 6.1.1

Jenis Industri Industry Type	Tenaga Kerja/Labor 20-99		Tenaga Kerja/Labor ≥ 100	
	2020	2021	2020	2021
(1)	(2)	(3)	(4)	(5)
<b>Industri Makanan, Minuman dan Tembakau/</b> <i>Food, Beverage and Tobacco Industry</i>	107	143	28	39
<b>Industri Tekstil, Pakaian Jadi dan Kulit/</b> <i>Textile, Apparel and Leather Industry</i>	10	12	1	1
<b>Industri Kayu (termasuk Perabotan Rmh</b> <b>Tangga dari kayu)/</b> <i>Wood Industry (including</i> <i>Wooden Household Appliances)</i>	30	36	10	12
<b>Industri Kertas dan Barang dari Kertas/</b> <i>Paper</i> <i>Industry</i>	16	19	5	5
<b>Industri Kimia dan barang dari bahan</b> <b>kimia, Minyak Bumi, Batubara, Karet dan</b> <b>Plastik/</b> <i>Manufacture of Chemicals and Chemicals,</i> <i>Petroleum, Coal, Rubber and Plastics</i>	25	37	5	5
<b>Industri Barang Mineral bukan Logam</b> <b>(kecuali minyak dan batubara)/</b> <i>Non-Metal</i> <i>Mineral Goods Industry (except oil and coal)</i>	3	3	0	0
<b>Industri Logam Dasar/</b> <i>Basic Metal Industry</i>	1	1	0	0
<b>Industri Barang dari Logam, Mesin dan</b> <b>Peralatannya/</b> <i>Industrial Goods of Metal,</i> <i>Machinery and Equipment</i>	11	14	5	6
<b>Industri Pengolahan lainnya/</b> <i>Other Processing</i> <i>Industries</i>	58	66	6	7
<b>Kabupaten Kediri</b>	<b>261</b>	<b>331</b>	<b>60</b>	<b>75</b>

Catatan/Note: ... Data tidak tersedia/ Data not available

Sumber/Source: Dinas Perdagangan Kabupaten Kediri/ Trade Office of Kediri Regency

## 6.2 ENERGI ENERGY

**Tabel** 6.2.1 **Produksi Listrik yang Dibangkitkan, Susut dan Terjual di Kabupaten Kediri, 2009-2021 (000 Kwh)**  
*Production of Electricity Generated, Decrease and Sold in Kediri Regency, 2009-2021 (000 Kwh)*

Tahun Years	Dibangkitkan Generated	Susut Decrease	Terjual Sold
(1)	(2)	(3)	(4)
2009	557 178	18 620	538 558
2010	521 890	39 841	482 049
2011	532 751	50 179	482 572
2012	658 630	55 089	603 541
2013	643 368	68 785	574 583
2014	683 233	61 705	621 528
2015	689 429	56 671	632 758
2016	744 917	59 507	685 410
2017	749 457	52 687	696 771
2018	791 186	63 334	727 852
2019	838 179	65 797	772 382
2020	861 614	50 144	811 470
2021	916 660	59 191	857 469

Catatan/Note: ...

Sumber/Source: PT PLN (Persero) Distribusi Jawa Timur Area Kediri/ PT PLN (Persero) Jawa Timur Distribution Area Kediri

**Tabel**  
**Table 6.2.2****Banyaknya Pelanggan, Daya Terpasang dan Listrik Terjual di Kabupaten Kediri Menurut Golongan Tarif, 2020-2021****Number of Customers, Installed Power and Electricity Sold in Kediri Regency According to Tariff Group, 2020-2021**

Golongan Tarif Tariff Group	Kode Code	Pelanggan/Customers		Daya Terpasang/ Power Installed (KVA)	
		2020	2021	2020	2021
(1)	(2)	(3)	(4)	(5)	(6)
<b>Sosial</b> Social	<b>S1</b>	-	-	-	-
	<b>S2</b>	9 380	6316	14 012	1 147
	<b>S3</b>	3	2	3 980	3 138
<b>Rumah Tangga</b> Household	<b>R1</b>	369 505	378 311	271 271	304 944
	<b>R2</b>	2055	4219	8 806	18 502
	<b>R3</b>	222	253	2 540	2 852
<b>Usaha, Multiguna &amp; Hotel</b> Business, Multipurpose & Hotel	<b>B1</b>	10 217	12 304	15 250	22 727
	<b>B2</b>	1 844	209	31 745	33 536
	<b>B3</b>	0	0	-	0
	<b>M</b>	32	17	166	78
	<b>I1</b>	260	368	1 779	23
<b>Industri</b> Industry	<b>I2</b>	291	267	26 532	2 322
	<b>I3</b>	42	37	45 546	41 912
	<b>I4</b>	2	2	60 000	47 314
	<b>P1</b>	457	584	3 766	3 374
<b>Gedung/Kantor</b> Office building	<b>P2</b>	2	2	900	899
	<b>P3</b>	1 563	1 304	6 762	5 398
<b>Jalan</b> Road					
<b>Kabupaten Kediri</b>		<b>395 876</b>	<b>404 195</b>	<b>493 054</b>	<b>488 166</b>

Lanjutan Tabel/Continued Table 6.2.2

Golongan Tarif Tariff Group	Kode Code	Terjual/Electricity Sold (MWH)	
		2020	2021
(1)	(2)	(3)	(4)
<b>Sosial</b> Social	<b>S1</b>	-	-
	<b>S2</b>	18 604	18 504
	<b>S3</b>	3 833	5 106
<b>Rumah Tangga</b> Household	<b>R1</b>	424 629	445 425
	<b>R2</b>	10 552	10 168
	<b>R3</b>	2 564	2 903
<b>Usaha, Multiguna &amp; Hotel</b> Business, Multipurpose & Hotel	<b>B1</b>	21 330	23 158
	<b>B2</b>	42 940	45 244
	<b>B3</b>	-	-
	<b>M</b>	186	32
	<b>I1</b>	1 953	1 528
<b>Industri</b> Industry	<b>I2</b>	38 545	44 390
	<b>I3</b>	76 169	85 427
	<b>I4</b>	142 443	147 307
<b>Gedung/Kantor</b> Office building	<b>P1</b>	5 085	4 993
	<b>P2</b>	412	522
<b>Jalan</b> Road	<b>P3</b>	22 223	22 761
<b>Kabupaten Kediri</b>		<b>811 470</b>	<b>857 469</b>

Catatan/Note: ...

Sumber/Source: PT PLN (Persero) Distribusi Jawa Timur Area Kediri/ PT PLN (Persero) Jawa Timur Distribution Area Kediri

**Tabel**  
**Table** 6.2.3**Daya Terpasang, Produksi, dan Distribusi Listrik PT. PLN (Persero) pada Cabang/Ranting PLN di Kabupaten Kediri Menurut Kecamatan, 2020-2021**  
**Installed Electricity Power, Production, and Distribution of PT. PLN (Persero) at PLN Branch in Kediri Regency by Subdistrict, 2020-2021**

Kecamatan Subdistrict	2020				
	Daya Terpasang Installed Electricity Power (KW)	Produksi Listrik Electricity Production (KWh)	Listrik Terjual Electricity Sold (KWh)	Dipakai Sendiri Own Used (KWh)	Susut/ Hilang Shrinkage/ Lost (KWh)
(1)	(2)	(3)	(4)	(5)	(6)
[010] Mojo	18 788	35 205 518	33 156 653	-	2 048 865
[020] Semen	11 060	25 565 903	24 078 037	-	1 487 866
[030] Ngadiluwih	25 697	46 148 564	43 462 843	-	2 685 721
[040] Kras	16 377	31 602 250	29 763 085	-	1 839 165
[050] Ringinrejo	28 359	32 547 944	30 653 742	-	1 894 202
[060] Kandat	19 087	33 642 451	31 684 552	-	1 957 899
[070] Wates	18 102	46 911 750	44 181 614	-	2 730 136
[080] Ngancar	15 012	25 600 153	24 110 294	-	1 489 859
[090] Plosoklaten	23 737	41 023 996	38 636 511	-	2 387 485
[100] Gurah	34 465	54 783 455	51 595 207	-	3 188 248
[110] Puncu	17 604	27 686 049	26 074 797	-	1 611 253
[120] Kepung	8 735	15 714 425	14 799 888	-	914 537
[130] Kandangan	1 111	2 525 858	2 378 860	-	146 998
[140] Pare	68 081	109 921 946	103 524 788	-	6 397 158
[141] Badas	15 074	28 326 972	26 678 420	-	1 648 553
[150] Kunjang	-	-	-	-	-
[160] Plemahan	7 642	12 868 479	12 119 569	-	748 910
[170] Purwoasri	1 226	3 597 547	3 388 180	-	209 367
[180] Papar	24 362	43 258 256	40 740 743	-	2 517 513
[190] Pagu	11 538	20 784 495	19 574 894	-	1 209 601
[191] Kayenkidul	16 072	34 506 009	32 497 853	-	2 008 156
[200] Gampengrejo	19 533	34 098 160	32 113 740	-	1 984 420
[201] Ngasem	44 668	80 204 732	75 537 035	-	4 667 697
[210] Banyakan	17 472	30 094 746	28 343 314	-	1 751 432
[220] Grogol	14 499	24 731 046	23 291 766	-	1 439 280
[230] Tarokan	14 752	20 262 906	19 083 660	-	1 179 246
<b>Kabupaten Kediri</b>	<b>493 053</b>	<b>861 613 610</b>	<b>811 470 045</b>	<b>-</b>	<b>50 143 567</b>

Lanjutan Tabel/Continued Table 6.2.3

Kecamatan Subdistrict	2021				
	Daya Terpasang Installed Electricity Power (KW)	Produksi Listrik Electricity Production (KWh)	Listrik Terjual Electricity Sold (KWh)	Dipakai Sendiri Own Used (KWh)	Susut/ Hilang Shrinkage/ Lost (KWh)
(1)	(2)	(3)	(4)	(5)	(6)
[010] Mojo	19 995	37 443 204	35 025 400	-	2 417 804
[020] Semen	16 319	28 398 705	26 564 927	-	1 833 777
[030] Ngadiluwih	28 094	50 694 060	47 420 615	-	3 273 445
[040] Kras	18 168	36 014 921	33 689 345	-	2 325 576
[050] Ringinrejo	19 008	36 627 744	34 262 597	-	2 365 147
[060] Kandat	20 650	37 603 976	35 175 791	-	2 428 185
[070] Wates	30 831	50 926 563	47 638 104	-	3 288 459
[080] Ngancar	15 618	26 059 611	24 376 875	-	1 682 736
[090] Plosoklaten	24 359	41 530 638	38 848 898	-	2 681 740
[100] Gurah	35 085	58 530 591	54 751 121	-	3 779 470
[110] Puncu	18 033	26 964 533	25 223 364	-	1 741 169
[120] Kepung	9 056	16 122 415	15 081 350	-	1 041 066
[130] Kandangan	1 239	2 630 069	2 460 239	-	169 830
[140] Pare	71 001	116 418 761	108 901 303	-	7 517 458
[141] Badas	15 717	28 745 534	26 889 361	-	1 856 173
[150] Kunjang	-	-	-	-	-
[160] Plemahan	7 924	13 618 040	12 738 689	-	879 352
[170] Purwoasri	1 193	3 036 716	2 840 627	-	196 089
[180] Papar	24 206	45 349 716	42 421 369	-	2 928 347
[190] Pagu	11 721	21 536 844	20 146 155	-	1 390 689
[191] Kayenkidul	16 167	37 985 116	35 532 319	-	2 452 796
[200] Gampengrejo	24 816	35 201 607	32 928 549	-	2 273 058
[201] Ngasem	47 760	85 028 862	79 538 330	-	5 490 532
[210] Banyakan	18 359	32 243 777	30 161 714	-	2 082 063
[220] Grogol	15 067	26 596 342	24 878 948	-	1 717 394
[230] Tarokan	11 277	21 351 591	19 972 864	-	1 378 727
<b>Kabupaten Kediri</b>	<b>521 663</b>	<b>916 659 936</b>	<b>857 468 854</b>	<b>-</b>	<b>59 191 082</b>

Catatan/Note: ... Data tidak tersedia/ Data not available

Sumber/Source: PT PLN (Persero) Distribusi Jawa Timur Area Kediri/ PT PLN (Persero) Jawa Timur Distribution Area Kediri



**Tabel**  
**Table** 6.2.4**Jumlah Pelanggan Listrik di Kabupaten Kediri Menurut Kecamatan, 2017-2021**  
**Number of Electricity Customers in Kediri Regency by Subdistrict, 2017-2021**

Kecamatan Subdistrict	2017	2018	2019	2020	2021
(1)	(2)	(3)	(4)	(5)	(6)
[010] Mojo	...	...	...	21 497	22 219
[020] Semen	...	...	...	15 696	16 771
[030] Ngadiluwih	...	...	...	23 813	24 713
[040] Kras	...	...	...	17 320	18 221
[050] Ringinrejo	...	...	...	16 747	17 132
[060] Kandat	...	...	...	17 923	18 403
[070] Wates	...	...	...	26 613	27 905
[080] Ngancar	...	...	...	14 381	14 502
[090] Plosoklaten	...	...	...	20 853	21 097
[100] Gurah	...	...	...	26 161	26 445
[110] Puncu	...	...	...	13 448	13 603
[120] Kepung	...	...	...	8 479	8 579
[130] Kandangan	...	...	...	475	481
[140] Pare	...	...	...	34 462	35 052
[141] Badas	...	...	...	10 388	10 552
[150] Kunjang	...	...	...	-	-
[160] Plemahan	...	...	...	7 581	7 670
[170] Purwoasri	...	...	...	704	713
[180] Papar	...	...	...	13 263	13 353
[190] Pagu	...	...	...	11 940	12 073
[191] Kayenkidul	...	...	...	14 481	14 602
[200] Gampengrejo	...	...	...	11 875	12 134
[201] Ngasem	...	...	...	24 464	25 525
[210] Banyakan	...	...	...	17 347	17 904
[220] Grogol	...	...	...	13 440	13 706
[230] Tarokan	...	...	...	12 527	12 722
<b>Kabupaten Kediri</b>	<b>362 500</b>	<b>374 583</b>	<b>386 140</b>	<b>395 878</b>	<b>406 076</b>

Catatan/Note: ... Data tidak tersedia/ Data not available

Sumber/Source: PT PLN (Persero) Distribusi Jawa Timur Area Kediri/ PT PLN (Persero) Jawa Timur Distribution Area Kediri

**Tabel**  
**Table 6.2.5****Jumlah Pelanggan dan Air yang Disalurkan di Kabupaten Kediri Menurut Kecamatan, 2020-2021**  
**Number of Customers and Distributed Water in Kediri Regency by Subdistrict, 2020-2021**

Kecamatan Subdistrict	Pelanggan Number of Customers		Air Disalurkan Distributed Water (m <sup>3</sup> )		Nilai Value (Rp)	
	2020	2021	2020	2021	2020	2021
(1)	(2)	(3)	(4)	(5)	(4)	(7)
[010] Mojo	-	-	-	-	-	-
[020] Semen	737	733	163 394	170 737	549 280 700	576 670 300
[030] Ngadiluwih	-	-	-	-	-	-
[040] Kras	-	-	-	-	-	-
[050] Ringinrejo	-	-	-	-	-	-
[060] Kandat	-	-	-	-	-	-
[070] Wates	815	736	162 695	210 807	460 520 800	559 781 400
[080] Ngancar	3 666	3 707	491 580	479 878	1 311 007 292	1 313 689 796
[090] Plosoklaten	-	-	-	-	-	-
[100] Gurah	262	262	66 873	62 700	214 782 550	205 115 550
[110] Puncu	2 107	2 164	306 473	447 674	913 667 592	1 212 200 354
[120] Kepung	1 724	1 800	207 211	231 354	1 057 859 216	1 318 518 568
[130] Kandangan	-	-	-	-	-	-
[140] Pare	2 908	2 920	551 150	585 242	2 001 059 692	2 091 019 924
[141] Badas	-	-	-	-	-	-
[150] Kunjang	-	-	-	-	-	-
[160] Plemahan	-	-	-	-	-	-
[170] Purwoasri	228	227	49 148	49 212	157 280 700	157 885 700
[180] Papar	124	125	23 324	21 347	70 433 700	71 522 500
[190] Pagu	-	-	-	-	-	-
[191] Kayenkidul	-	-	-	-	-	-
[200] Gampengrejo	2 006	2 212	492 337	498 997	1 713 014 692	1 800 869 050
[201] Ngasem	-	-	-	-	-	-
[210] Banyakan	-	-	-	-	-	-
[220] Grogol	775	778	141 425	143 504	454 677 100	453 242 800
[230] Tarokan	-	-	-	-	-	-
<b>Kabupaten Kediri</b>	<b>15 352</b>	<b>15 664</b>	<b>2 655 650</b>	<b>2 901 452</b>	<b>8 904 083 034</b>	<b>9 760 515 942</b>

Catatan/Note: ... Data tidak tersedia/ Data not available

Sumber/Source: PDAM Kabupaten Kediri/ Regional Water Company of Kediri Regency

**Tabel**  
**Table** 6.2.6**Jumlah Pelanggan dan Air Minum yang Tersalurkan di Kabupaten Kediri menurut Kategori Pelanggan, 2020-2021****Jumlah Pelanggan dan Air Minum yang Tersalurkan di Kabupaten Kediri menurut Kategori Pelanggan, 2020-2021**

Kategori Pelanggan <i>Customer Category</i>	Jumlah Pelanggan/ <i>Customers</i>		Air Bersih Tersalurkan/ <i>Drinking Water Distributed (M<sup>3</sup>)</i>	
	2020	2021	2020	2021
(1)	(2)	(3)	(4)	(5)
Sosial/ <i>Social</i>	285	296	86 478	97 661
Rumah Tangga/ <i>Household</i>	14 879	15 002	2 494 657	2 694 506
Instansi Pemerintah/ <i>Government agencies</i>	49	49	22 468	41 079
Niaga/ <i>Commerce</i>	135	315	31 552	55 844
Industri/ <i>Industry</i>	2	1	-	-
Khusus/ <i>Special</i>	2	1	8 511	12 362
<b>Kabupaten Kediri</b>	<b>15 352</b>	<b>15 664</b>	<b>2 643 666</b>	<b>2 901 452</b>

Catatan/*Note*: ... Data tidak tersedia/*Data not available*Sumber/*Source*: PDAM Kabupaten Kediri/*Regional Water Company of Kediri Regency*



# BAB 7


CHAPTER

**PARIWISATA**  
TOURISM



## Hotel/Penginapan di Kabupaten Kediri, 2021

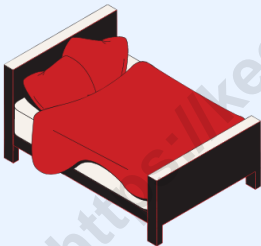
*Hotel/Inns in Kediri Regency, 2021*



### Jumlah Hotel/Losmen

*Number of Hotel/Inns*


**55**



### Jumlah Tempat Tidur

*Number of Bed*

**641**



### Jumlah Kamar

*Number of Room*

**453**





**PENJELASAN TEKNIS**

1. Wisatawan mancanegara (wisman) ialah setiap pengunjung yang mengunjungi suatu negara di luar tempat tinggalnya, didorong oleh satu atau beberapa keperluan tanpa bermaksud memperoleh penghasilan di tempat yang dikunjungi dan lamanya kunjungan tersebut tidak lebih dari satu tahun (12 bulan). Definisi ini mencakup 2 (dua) kategori wisatawan mancanegara, yaitu :

- Wisatawan (turis) ialah setiap pengunjung seperti definisi di atas yang tinggal paling sedikit 24 jam, akan tetapi tidak lebih dari 1 (satu) tahun di tempat yang dikunjungi, dengan maksud antara lain: berlibur, rekreasi, olah raga, bisnis, menghadiri pertemuan, studi, dan kunjungan dengan alasan kesehatan.
- Excursionist ialah setiap pengunjung seperti definisi di atas yang tinggal kurang dari 24 jam di tempat yang dikunjungi (termasuk "Cruise passengers"). Cruise Passengers ialah setiap pengunjung yang tiba di suatu negara di mana mereka tidak menginap di akomodasi yang tersedia di negara tersebut, misalnya dengan kapal laut.

**TECHNICAL NOTES**

1. *An International Visitor is any person visiting a country other than his usual place of residence for any reason other than for earning income in the country visited, and the length of stay is no more than one year (12 months). This definition covers two categories of foreign visitors, namely :*

- *"Tourist" is any visitor staying for at least 24 hours, but no more than one year, in the country visited, with the intention of visiting, and for any of these purposes: Pleasure, recreation and sports, Business, visiting friends and relatives, missions, attending meetings, conferences, visit for health reasons and study.*
- *"Excursionist" is any visitor staying less than 24 hours in the country visited including, "Cruise Passengers", i.e. visitors arriving in a country without staying in any accommodation available in the visited country.*

2. Rata-rata lama tinggal adalah rata-rata waktu tinggal wisatawan mancanegara di Indonesia untuk satu kali kunjungan.
  3. Usaha penyediaan akomodasi adalah usaha yang menyediakan pelayanan penginapan yang dapat dilengkapi dengan pelayanan pariwisata lainnya. Usaha penyediaan akomodasi dapat berupa hotel, vila, pondok wisata, bumi perkemahan, persinggahan karavan, dan akomodasi lainnya yang digunakan untuk tujuan pariwisata.
  4. Hotel adalah penyediaan akomodasi secara harian berupa kamar-kamar di dalam satu bangunan yang dapat dilengkapi dengan jasa pelayanan makan dan minum, kegiatan hiburan dan atau fasilitas lainnya. Hotel terdiri dari hotel berbintang dan hotel non- bintang.
  5. Hotel bintang adalah usaha penyediaan jasa pelayanan penginapan, makan minum serta jasa lainnya bagi umum dengan menggunakan sebagian atau seluruh bangunan. Usaha ini dikelola secara komersial serta memenuhi ketentuan persyaratan sebagai hotel bintang (termasuk berlian) yang ditetapkan dalam surat keputusan instansi yang membinanya. Misalnya hotel bintang lima, hotel bintang
2. *Average length of stay is the average stay duration of foreign visitor in Indonesia for one trip.*
  3. *The business of providing accommodation is a business that provides specialty services that can be equipped with other tourism services. It includes hotel, villa, cottage, camping, caravan stop, and other accommodation that are used for tourism purposes.*
  4. *Hotel is a daily supply of accommodation rooms within a building which can be equipped with eating and drinking services, entertainment activities and/or other facilities. Hotel consists of a classified hotel and a non-classified hotel.*
  5. *A star hotel is the business of providing an accommodation, eating and drinking as well as other services for the public by using a building or a part of a building. It is managed commercially and meets specified requirements as a star hotel (including diamonds) set forth in the decree of fostering agency. For example, five star hotel, four star hotel, and so on.*



empat dan seterusnya.

6. Tingkat penghunian kamar hotel adalah persentase banyaknya malam kamar yang dihuni terhadap banyaknya malam kamar yang tersedia.
6. *Room occupancy rate is the number of room-nights occupied divided by the number of room-nights available, multiplied by 100 percent.*
7. Rata-rata lamanya tamu menginap adalah banyaknya malam tempat tidur yang terpakai (malam tamu) dengan banyaknya tamu yang menginap di hotel atau akomodasi lainnya.
7. *Average length of stay is the number of bed-nights used (guest night) divided by the number of guests coming to spend the night at the accommodation.*

<https://kedirikab.bps.go.id>

**ULASAN****DESCRIPTION**

- |  |   |
|--|---|
| <p>1. Untuk memenuhi permintaan akan jasa akomodasi yang memadai, Pemerintah Kabupaten Kediri terus membuka peluang bagi pihak swasta untuk berpartisipasi memenuhi kebutuhan akan jasa akomodasi tersebut. Pada tahun 2021 tercatat ada 17 hotel, 38 penginapan yang berpartisipasi dalam memenuhi kebutuhan akan jasa akomodasi ini.</p> <p>2. Kategori Pariwisata merupakan salah satu sektor andalan untuk meningkatkan Pendapatan Asli Daerah (PAD) Kabupaten Kediri. Selain infrastruktur jalan dan keragaman obyek wisata, ketersediaan jasa akomodasi (hotel) menjadi penentu perkembangan Kategori ini.</p> <p>3. Jumlah obyek wisata yang tercatat di Dinas Pariwisata dan Kebudayaan Kabupaten Kediri tahun 2021 sebanyak 66 obyek situs cagar budaya dan 30 obyek wisata alam dan 44 obyek wisata buatan.</p> <p>4. Monumen Simpang Lima Gumul atau biasa disingkat SLG adalah salah satu bangunan yang menjadi ikon Kabupaten Kediri yang bentuknya menyerupai Arc de Triomphe yang berada di Paris, Prancis. SLG mulai dibangun pada</p> | <p>1. <i>To meet the demand for adequate accommodation services, Kediri Regency Government continues to open opportunities for private parties to participate to meet the needs of accommodation services. In 2021 there are 17 hotels, 38 lodging participating in meeting the needs for this accommodation service.</i></p> <p>2. <i>Tourism category is one of the mainstay sectors to increase Pendapatan Asli Daerah (PAD) of Kediri Regency. In addition to the road infrastructure and diversity of attractions, the availability of accommodation services (hotels) to be the determinant of the development of this category.</i></p> <p>3. <i>The number of tourist objects recorded at the Kediri Regency Tourism and Culture Office in 2021 were 66 cultural heritage site objects and 30 natural tourism objects and 44 artificial tourism objects.</i></p> <p>4. <i>The Simpang Lima Gumul Monument or commonly abbreviated as SLG is one of the buildings that became an icon of Kediri Regency which resembled the Arc de Triomphe in Paris, France. The SLG began construction in 2003</i></p> |
|--|---|

tahun 2003 dan diresmikan pada tahun 2008, yang digagas oleh Bupati Kediri saat itu, Sutrisno. Kawasan Simpang Lima Gumul masih merupakan obyek wisata favorit di Kabupaten Kediri. Hal ini terbukti dengan jumlah kunjungan pada tahun 2021 sebanyak 182.797 wisatawan.

*and was formalized in 2008, which was initiated by the then Kediri Regent, Sutrisno. The Simpang Lima Gumul area is still a favorite tourist attraction in Kediri Regency. This is evidenced by the number of visits in 2021 are 182.797 tourists.*

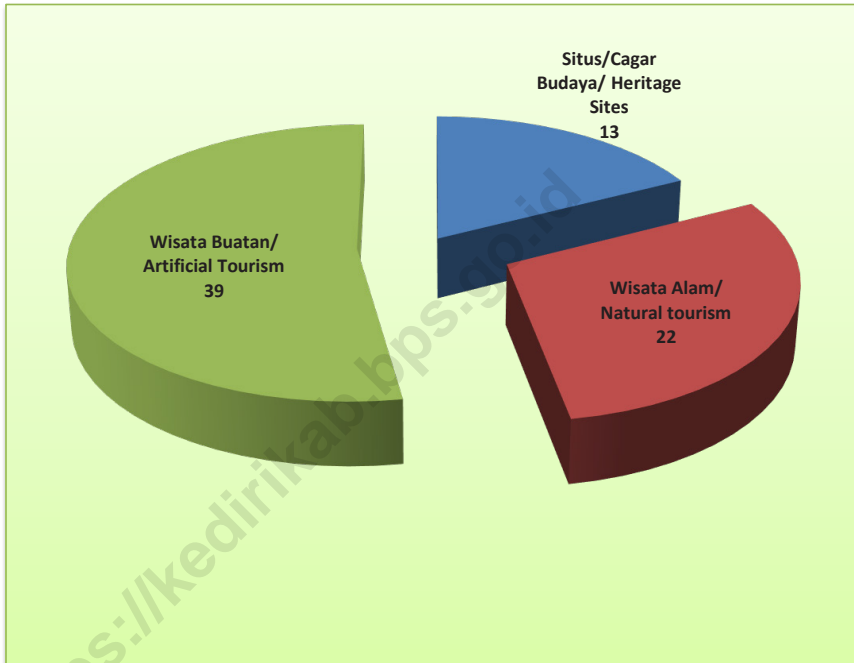
5. Jumlah wisatawan di tahun 2021 meningkat dibandingkan tahun 2020 sebesar 16,58 persen menjadi 520.998 wisatawan.

5. *The number of tourists in 2021 increased compared to 2020 by 16.58 percent to 520,998 tourists.*

<https://kedirikab.bps.go.id>

**Gambar** 7.1  
**Figures**

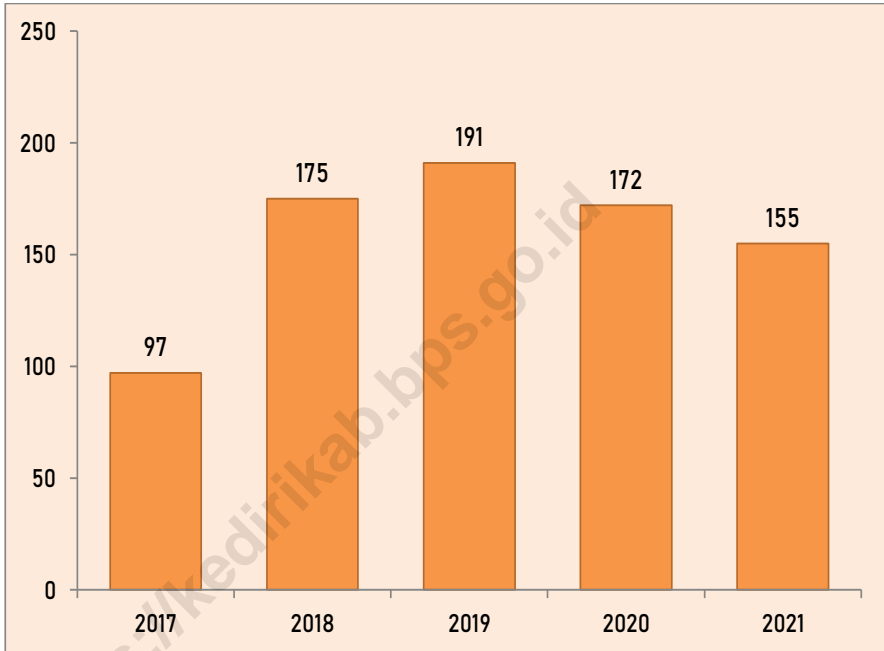
**Jumlah Objek Wisata di Kabupaten Kediri, 2021**  
**Number of Tourism Objects in Kediri Regency, 2021**



Sumber/Source : Dinas Pariwisata dan Kebudayaan Kabupaten Kediri/ Department of Tourism and Culture of Kediri Regency

**Gambar**  
**Figures** 7.2

**Jumlah Rumah Makan/Restoran di Kabupaten Kediri,  
2017-2021**  
**Number of Restaurants in Kediri Regency, 2017-2021**



Sumber/Source: BPS, pendataan potensi desa (PODES)/BPS-Statistics Indonesia, village potential data collection (PODES)

**Tabel**  
**Table** 7.1**Jumlah Rumah Makan/Restoran di Kabupaten Kediri  
Menurut Kecamatan, 2017-2021**  
**Number of Restaurants in Kediri Regency by Subdistrict,  
2017-2021**

Kecamatan Subdistrict	2017	2018	2019	2020	2021
(1)	(2)	(3)	(4)	(5)	(6)
[010] Mojo	-	6	6	2	1
[020] Semen	14	6	11	4	9
[030] Ngadiluwih	3	13	13	10	9
[040] Kras	25	6	6	4	2
[050] Ringinrejo	-	1	1	6	3
[060] Kandat	-	7	7	7	1
[070] Wates	-	2	2	2	2
[080] Ngancar	-	6	6	16	3
[090] Plosoklaten	-	4	4	4	-
[100] Gurah	12	14	14	13	13
[110] Puncu	-	2	2	2	3
[120] Kepung	-	2	2	3	8
[130] Kandangan	2	8	8	5	6
[140] Pare	3	30	30	29	29
[141] Badas	2	2	2	-	-
[150] Kunjang	-	-	2	2	1
[160] Plemahan	-	3	3	3	1
[170] Purwoasri	1	1	1	1	1
[180] Papar	3	4	4	4	2
[190] Pagu	1	2	2	-	3
[191] Kayenkidul	-	1	3	2	2
[200] Gampengrejo	1	2	2	2	2
[201] Ngasem	25	32	37	39	40
[210] Banyakan	-	-	2	-	4
[220] Grogol	4	7	7	6	5
[230] Tarokan	1	14	14	6	5
<b>Kabupaten Kediri</b>	<b>97</b>	<b>175</b>	<b>191</b>	<b>172</b>	<b>155</b>

Catatan/Note: ...

Sumber/Source: BPS, pendataan potensi desa (PODES)/BPS-Statistics Indonesia, village potential data collection (PODES)

**Tabel**  
**Table** 7.2**Jumlah Hotel dan Penginapan di Kabupaten Kediri  
Menurut Kecamatan, 2019-2021**  
**Number of Hotels and Lodging in Kediri Regency by  
Subdistrict, 2019-2021**

Kecamatan Subdistrict	Hotel/ Hotel			Penginapan/ Lodging		
	2019	2020	2021	2019	2020	2021
(1)	(2)	(3)	(4)	(5)	(6)	(7)
[010] Mojo	1	1	1	2	2	2
[020] Semen	5	5	4	16	16	6
[030] Ngadiluwih	-	-	-	-	-	-
[040] Kras	-	-	-	-	-	-
[050] Ringinrejo	-	-	-	-	-	12
[060] Kandat	-	-	-	-	-	-
[070] Wates	-	-	-	-	-	-
[080] Ngancar	1	1	-	13	13	3
[090] Plosoklaten	-	-	-	-	-	-
[100] Gurah	-	-	-	-	-	2
[110] Puncu	-	-	-	-	-	-
[120] Kepung	-	-	-	-	-	-
[130] Kandangan	1	1	1	1	1	1
[140] Pare	4	4	5	4	4	6
[141] Badas	-	-	-	-	-	-
[150] Kunjang	-	-	-	-	-	-
[160] Plemahan	-	-	-	-	-	-
[170] Purwoasri	-	-	0	-	-	-
[180] Papar	-	-	0	-	-	2
[190] Pagu	-	-	0	1	1	1
[191] Kayenkidul	-	-	0	-	-	10
[200] Gampengrejo	2	2	2	1	1	2
[201] Ngasem	3	3	2	-	-	1
[210] Banyakan	-	-	-	-	-	-
[220] Grogol	-	-	-	-	-	1
[230] Tarokan	-	-	-	-	-	-
<b>Kabupaten Kediri</b>	<b>17</b>	<b>17</b>	<b>15</b>	<b>38</b>	<b>38</b>	<b>49</b>

Catatan/Note: ...

Sumber/Source: BPS, pendataan potensi desa (PODES)/BPS-Statistics Indonesia, village potential data collection (PODES)

**Tabel**  
**Table** 7.3**Jumlah Kamar, Tempat Tidur dan Tenaga Kerja Hotel/  
Losmen di Kabupaten Kediri, 2020-2021**  
**Number of Hotels/ Inns Rooms, Beds and Labour in Kediri  
Regency, 2020-2021**

Kecamatan Subdistrict	2020			
	Hotel/Losmen Hotels/Inns	Kamar Rooms	Tempat Tidur Beds	Tenaga Kerja Labour
(1)	(2)	(3)	(4)	(5)
[010] Mojo	Hotel Bukit Bunga	18	18	2
	Kurnia Homestay	6	7	2
	Rama Homestay		tutup/ closed	
[020] Semen	Bukit Daun Hotel & Resort	103	158	118
	Deus Datus Hotel & Cafe	16	21	6
	Piringsewu Hotel	10	10.	7
	Pohsarang Hotel & Restaurant	32	45	7
	Selopanggung Hotel, Resort & Wisata	40	50	21
	Wisma Bethlehem	30	200	13
	Wisma Kasih Santo Yohanes	46	56	9
	Wisma Mbah Kakung	18	35	5
	Wisma Werdiningsih	23	85	9
[080] Ngancar	Damarmas Resto dan Hotel	10	10	13
	Hotel Luwak Mas	9	10	10
	Kanthil Homestay		tutup/ closed	
	Kenanga Homestay	2	4	1
	Kinanthi Homestay	10	10	1
	Matahari Homestay		tutup/ closed	
	Mawar Homestay	6	6	1
Yuskia Homestay	9	9	2	
[090] Plosoklaten	Wisma Sepawon		tutup/ closed	
[130] Kandangan	Hotel Kediri 2	33	53	19
[140] Pare	Hotel Dewi Banowati	38	48	12
	Hotel Kediri I	34	46	18
	Hotel Slamet	19	30	6
	Hotel Surya Kediri	49	61	28
[200] Gampengrejo	Hotel Omah Pawon	35	35	25
	Hotel Studio Yobel	18	20	10
[201] Ngasem	De' Pratnya Hotel	22	26	10
	Front One Hotel	28	30	48
<b>Kabupaten Kediri</b>		<b>664</b>	<b>1 083</b>	<b>403</b>



Lanjutan Tabel/*Continued Table 7.3*

Kecamatan Subdistrict	2021			
	Hotel/Losmen Hotels/Inns	Kamar Rooms	Tempat Tidur Beds	Tenaga Kerja Labour
(1)	(2)	(3)	(4)	(5)
[010] Mojo	Hotel Bukit Bunga	...	...	...
	Kurnia Homestay	...	...	...
	Rama Homestay	...	...	...
[020] Semen	Bukit Daun Hotel & Resort	71	97	77
	Deus Datus Hotel & Cafe	15	20	5
	Piringsewu Hotel	10	10	7
	Pohsarang Hotel & Restaurant	26	37	7
	Selopanggung Hotel, Resort & Wisata	...	...	...
	Wisma Bethlehem	...	...	...
	Wisma Kasih Santo Yohanes	...	...	...
	Wisma Mbah Kakung	20	20	3
	Wisma Werdiningsih	50	75	10
[080] Ngancar	Damarmas Resto dan Hotel	...	...	...
	Hotel Luwak Mas	9	18	7
	Kanthil Homestay	...	...	...
	Kenanga Homestay	...	...	...
	Kinanthi Homestay	...	...	...
	Matahari Homestay	...	...	...
	Mawar Homestay	...	...	...
	Yuskia Homestay	...	...	...
[090] Plosoklaten	Wisma Sepawon	...	...	...
[130] Kandangan	Hotel Kediri 2	33	53	19
[140] Pare	Hotel Dewi Banowati	38	48	12
	Hotel Kediri I	30	45	13
	Hotel Slamet	19	30	6
	Hotel Surya Kediri	48	61	19
[200] Gampengrejo	Hotel Omah Pawon	40	40	25
	Hotel Studio Yobel	14	27	9
[201] Ngasem	De' Pratnya Hotel	...	...	...
	Front One Hotel	30	60	14
<b>Kabupaten Kediri</b>		<b>453</b>	<b>641</b>	<b>233</b>

Catatan/Note: ... Data tidak tersedia/ Data not available

Sumber/Source: VHTL, BPS Kabupaten Kediri/ VHTL Survey, BPS-Statistics of Kediri Regency

**Tabel**  
**Table 7.4****Jumlah Objek Wisata di Kabupaten Kediri menurut Jenisnya dan Kecamatan, 2020-2021**  
**Number of Tourism Objects in Kediri Regency by Type and Subdistrict, 2020-2021**

Kecamatan Subdistrict	Situs/Cagar Budaya Heritage Sites		Hutan Forest		Wisata Alam Natural Tourism			
					Gunung Mountains		Air Terjun Waterfall	
	2020	2021	2020	2021	2020	2021	2020	2021
(1)	(2)	(3)	(4)	(5)	(6)	(7)	(8)	(9)
[010]Mojo	-	4	-	-	-	-	3	3
[020]Semen	1	4	1	1	-	-	-	-
[030]Ngadiluwih	-	1	-	-	-	-	-	-
[040]Kras	-	-	-	-	-	-	-	-
[050]Ringinrejo	-	-	-	-	-	-	-	-
[060]Kandat	-	-	-	-	-	-	-	-
[070]Wates	-	6	-	-	-	-	-	-
[080]Ngancar	-	2	-	-	1	1	-	-
[090]Plosoklaten	-	6	-	-	-	-	-	-
[100]Gurah	3	8	-	-	-	-	-	-
[110]Puncu	1	3	-	1	-	-	-	-
[120]Kepung	1	5	1	1	-	-	-	-
[130]Kandangan	-	1	-	-	-	-	1	1
[140]Pare	-	1	-	-	-	-	-	-
[141]Badas	2	3	-	-	-	-	-	-
[150]Kunjang	-	-	-	-	-	-	-	-
[160]Plemahan	1	4	-	-	-	-	-	-
[170]Purwoasri	-	-	-	-	-	-	-	-
[180]Papar	-	1	-	-	-	-	-	-
[190]Pagu	2	4	-	-	-	-	-	-
[191]Kayenkidul	1	3	-	-	-	-	-	-
[200]Gampengrejo	-	1	-	-	-	-	-	-
[201]Ngasem	-	4	-	-	-	-	-	-
[210]Banyak	-	3	-	-	-	-	1	1
[220]Grogol	1	2	-	-	-	-	-	1
[230]Tarokan	-	-	-	-	-	-	-	-
<b>KabupatenKediri</b>	<b>13</b>	<b>66</b>	<b>2</b>	<b>3</b>	<b>1</b>	<b>1</b>	<b>5</b>	<b>6</b>

Lanjutan Tabel/Continued Table 7.4

Kecamatan Subdistrict	Wisata Alam Natural Tourism						Wisata Buatan Artificial Tourism	
	Landscape		Goa Cave		Sumber Mata Air Springs		2020	2021
	2020	2021	2020	2021	2020	2021		
(1)	(10)	(11)	(12)	(13)	(14)	(15)	(16)	(17)
[010] Mojo	-	-	-	-	-	-	-	1
[020] Semen	1	1	1	1	-	1	2	2
[030] Ngadiluwih	-	-	-	-	1	1	1	1
[040] Kras	-	-	-	-	-	-	-	-
[050] Ringinrejo	-	-	-	-	-	-	1	1
[060] Kandat	-	-	-	-	-	-	-	-
[070] Wates	-	-	-	-	2	4	2	2
[080] Ngancar	-	-	-	-	-	-	6	8
[090] Plosoklaten	-	-	-	-	3	3	5	5
[100] Gurah	-	-	-	-	-	-	1	1
[110] Puncu	-	-	-	-	-	-	1	1
[120] Kepung	-	1	-	1	1	1	1	3
[130] Kandangan	1	1	-	-	-	-	-	-
[140] Pare	-	-	-	-	-	-	4	5
[141] Badas	-	-	1	1	1	1	1	2
[150] Kunjang	-	-	-	-	-	-	-	-
[160] Plemahan	-	-	-	-	-	-	2	2
[170] Purwoasri	-	-	-	-	-	-	-	-
[180] Papar	-	-	-	-	-	-	1	0
[190] Pagu	-	-	-	-	1	1	1	0
[191] Kayenkidul	-	-	-	-	-	-	1	1
[200] Gampengrejo	-	-	-	-	-	-	1	1
[201] Ngasem	-	-	-	-	1	1	6	6
[210] Banyakan	-	-	-	-	-	-	1	1
[220] Grogol	-	-	-	-	-	-	1	1
[230] Tarokan	-	-	-	1	-	-	-	-
<b>Kabupaten Kediri</b>	<b>2</b>	<b>3</b>	<b>2</b>	<b>4</b>	<b>10</b>	<b>13</b>	<b>39</b>	<b>44</b>

Catatan/Note: ...

Sumber/Source: Dinas Pariwisata dan Kebudayaan Kabupaten Kediri/ Department of Tourism and Culture of Kediri Regency

**Tabel**  
**Table 7.5****Jumlah Wisatawan di Kabupaten Kediri menurut Asal Wisatawan dan Objek/Tempat Wisata, 2020-2021**  
**Number of Tourists in Kediri Regency by Origin of Tourists and Attractions, 2020-2021**

Objek/Tempat Wisata Objects/Attractions	Asal Wisatawan/ Tourist Origin				Jumlah Total	
	Nusantara Local		Mancanegara Foreign		2020	2021
	2020	2021	2020	2021		
(1)	(2)	(3)	(4)	(5)	(6)	
Agrowisata Sepawon	-	-	-	-	-	-
Bendung Gerak Waruturi	26 877	-	-	-	26 877	-
Candi Dorok	221	-	-	-	221	-
Candi Surowono	2 871	-	-	-	2 871	-
Candi Tegowangi	9 514	-	-	-	9 514	-
Gereja Pohsarang	20 098	-	-	-	20 098	-
Gumul Paradise Island (GPI)	18 491	-	-	-	18 491	-
Kampung Anggrek	35 436	-	-	-	35 436	-
Kampung Inggris Pare	19 610	-	-	-	19 610	-
Kampung Luwak	-	-	-	-	-	-
Kawasan Simpang Lima Gumul	132 984	182 797	-	-	132 984	182 797
Kawasan Wisata Besuki	17 588	88 161	-	-	17 588	88 161
Kawasan Wisata Bukit Ongakan	-	-	-	-	-	-
Kawasan Wisata Gunung Kelud	76 383	226 680	9	-	76 392	226 680
Kawasan Wisata Sumberpodang	8 434	23 360	-	-	8 434	23 360
Kediri Waterpark	19 431	-	-	-	19 431	-
Kolam Renang Corah Pare	3 805	-	-	-	3 805	-
Kolam Renang Surowono	3 766	-	-	-	3 766	-
Ndalem Pojok Bung Karno	290	-	-	-	290	-
Petilasan Sri Aji Joyoboyo	41 665	-	-	-	41 665	-
Situs Adan-Adan	172	-	-	-	172	-
Situs Arca Tothok Kerot	2 711	-	-	-	2 711	-
Situs Calonarang	1 784	-	-	-	1 784	-

Lanjutan Tabel/*Continued Table 7.5*

Objek/Tempat Wisata <i>Objects / Attractions</i>	Asal Wisatawan/ <i>Tourist Origin</i>				Jumlah <i>Total</i>	
	Nusantara <i>Local</i>		Mancanegara <i>Foreign</i>		2020	2021
	2020	2021	2020	2021		
(1)	(2)	(3)	(4)	(5)	(6)	
Situs Gamyok	288	-	-	-	288	-
Situs Nambakan	267	-	-	-	267	-
Situs Prasasti Pohsarang	150	-	-	-	150	-
Situs Prasasti Tangkilan	209	-	-	-	209	-
Situs Semen Pagu	2 134	-	-	-	2 134	-
Situs Tondowongso	838	-	-	-	838	-
Situs Tunglur	638	-	-	-	638	-
Taman Cagar Budaya Brumbung	219	-	-	-	219	-
<b>Kabupaten Kediri</b>	<b>446 874</b>	<b>520 998</b>	<b>9</b>	<b>-</b>	<b>446 883</b>	<b>520 998</b>

Catatan/*Note*: ...Sumber/*Source*: Dinas Pariwisata dan Kebudayaan Kabupaten Kediri/ *Department of Tourism and Culture of Kediri Regency*

<https://kedirikab.bps.go.id>

# BAB 8

CHAPTER

**TRANSPORTASI DAN KOMUNIKASI**  
TRANSPORTATION AND COMMUNICATION



## Kendaraan Angkutan Jalan Raya yang Paling Banyak dan Panjang Jalan yang Diaspal di Kabupaten Kediri, 2021

*The Most Road Transport Vehicles and the Length of Paved Roads in Kediri Regency, 2021*

### Jalan Aspal

*Paved Road*

**1.224,20 km**

Tidak Termasuk Jalan Desa  
*Not including village roads*



**Mobil Barang**  
*Freight Cars*

**21.691**

**Unit**

*Units*



**Mobil Bus**  
*Bus*

**984**

**Unit**

*Units*



**BADAN PUSAT STATISTIK  
KABUPATEN KEDIRI**  
*BPS-Statistics of Kediri Regency*





**PENJELASAN TEKNIS****TECHNICAL NOTES**

- |   |  |
|---|--|
| <p>1. Kendaraan bermotor adalah setiap kendaraan yang digerakkan oleh peralatan teknik yang ada pada kendaraan tersebut, biasanya digunakan untuk angkutan orang atau barang di atas jalan raya selain kendaraan yang berjalan di atas rel. Kendaraan bermotor yang dicatat adalah semua jenis kendaraan kecuali kendaraan bermotor TNI/Polri dan Korps Diplomatik.</p> | <p>1. <i>Motor vehicles are any kind of vehicles motorized by machine set up in those vehicles, they are usually used for transporting peoples or goods on roads except vehicles moving along a railway line. the data cover all kinds of motor vehicles except those belong to Indonesia Army Force Indonesian State Police and Diplomatic Corps.</i></p> |
| <p>2. Mobil penumpang adalah setiap kendaraan bermotor yang dilengkapi dengan tempat duduk untuk sebanyak-banyaknya delapan orang, tidak termasuk tempat duduk untuk pengemudi, baik dilengkapi atau tidak dilengkapi bagasi.</p>   | <p>2. <i>Passenger cars are any motor vehicles with no more than eight seats, excluding seat for driver, it can be with or without hoot.</i></p>   |
| <p>3. Mobil bis adalah setiap kendaraan bermotor yang dilengkapi dengan tempat duduk untuk lebih dari delapan orang, tidak termasuk tempat duduk untuk pengemudi, baik dilengkapi atau tidak dilengkapi bagasi.</p>   | <p>3. <i>Buses are large passenger cars having seats for more than eight passengers, excluding seat for driver, it can be with or without hoot.</i></p>  |
| <p>4. Mobil truk adalah setiap kendaraan bermotor yang digunakan untuk angkutan barang, selain mobil penumpang, mobil bis dan kendaraan bermotor roda dua.</p>  | <p>4. <i>Trucks are any motor vehicles used to transport goods excluding passenger cars, buses, and motorcycles.</i></p>   |

- |   |  |
|---|--|
| <p>5. Data panjang jalan negara dan jalan provinsi bersumber dari Kementerian Pekerjaan Umum dan Perumahan Rakyat, sedangkan jalan kabupaten/kota bersumber dari Dinas Pekerjaan Umum Kabupaten/Kota, diolah dari daftar PJ-II/5.</p>   | <p>5. <i>Data on the length of state and provincial roads were taken from the Ministry of Public Works and Housing, while the regency/municipality roads data were taken from Regency/Municipality Public Works Offices, based on PJ-II/5 questionnaire.</i></p>   |
| <p>6. Sepeda Motor adalah kendaraan bermotor beroda dua dengan atau tanpa rumah, dengan atau tanpa kereta samping atau kendaraan bermotor beroda tiga tanpa rumah rumah.</p>  | <p>6. <i>Motorcycles are any kind of two wheeled motor vehicles with or without homes and with or without a side rail or three-wheeled motor vehicles without homes.</i></p>   |
| <p>7. Kantor Pos adalah tempat pemberi pelayanan komunikasi tertulis dan atau surat elektronik, layanan paket, layanan logistik, layanan transaksi keuangan, dan layanan keagenan pos untuk kepentingan umum. Rumah pos berfungsi sama seperti kantor pos dan kantor pos pembantu, bedanya rumah pos biasanya terletak di daerah terpencil.</p> | <p>7. <i>Post Office is a service provider facility of written communication and or electronic mail, parcel service, logistics services, financial transaction services, and postal services to the public. Postal house has the same function as the post office and subsidiary of post office, the difference is that postal house is usually located in remote areas.</i></p> |
| <p>8. Telekomunikasi adalah setiap pemancaran, pengiriman dan atau penerimaan dari setiap informasi dalam bentuk tanda-tanda, isyarat, tulisan, gambar, suara dan bunyi melalui sistem kawat, optik, radio atau sistem elektromagnetik lainnya.</p>   | <p>8. <i>Telecommunication includes every transmitting, delivering and or receiving from every information of marking, signal, article, picture, sound and voice through strand of wire system, optic, radio or other electromagnetic system.</i></p>  |
| <p>9. Jaringan telekomunikasi adalah rangkaian perangkat telekomunikasi dan</p>   | <p>9. <i>Telecommunication network is peripheral network of telecommunication and its</i></p>  |

kelengkapannya yang digunakan dalam bertelekomunikasi.

*equipment used in the means of telecommunication.*

10. Telepon tetap kabel dalam Susenas disebut telepon rumah adalah jaringan telekomunikasi menggunakan perangkat telepon tetap dengan kabel yang secara umum diatur oleh standar-standar teknis dengan menggunakan suatu nomor telepon, dikenal pula sebagai Public Switched Telephone Network (PSTN). Pada umumnya dimanfaatkan untuk telepon rumah dan jaringan internet, memiliki kemampuan menghantarkan sinyal dengan kuat dan jelas dengan biaya yang relatif lebih murah.

10. *Fixed line telephone based on Susenas called home phone is a telecommunication network using fixed line telephone device which is generally regulated by technical standards, using a phone number, also known as the Public Switched Telephone Network (PSTN). It is generally used for home phone and Internet networks, has the ability to deliver a strong and clear signal with a relatively low cost.*

11. Telepon bergerak seluler adalah perangkat telekomunikasi elektronik yang mempunyai kemampuan dasar yang sama dengan telepon tetap kabel namun dapat dibawa ke mana-mana (portable, mobile) dan tidak perlu disambungkan dengan jaringan telekomunikasi kabel. Selain berfungsi sebagai telepon, telepon selular modern biasanya mendukung layanan tambahan seperti Short Messages Services(SMS), Multimedia Messages Service (MMS), e-mail dan akses Internet, aplikasi bisnis dan permainan, serta fotografi. Saat ini, Indonesia mempunyai dua sistem jaringan telepon bergerak seluler yaitu

11. *Cellular mobile phone is an electronic telecommunication device which has the same basic capabilities with fixed cables, but can be taken anywhere (portable, mobile) and does not need to be connected to the wired telecommunications networks. In addition to functioning as a telephone, modern mobile phone typically supports additional services such as Short Messages Services (SMS), Multimedia Messages Service (MMS), e-mail and access to the Internet, business applications and games, as well as photography. Currently, Indonesia has two cellular mobile telephone network system that are GSM (Global System for Mobile*

Global System for Mobile Telecommunications (GSM) dan Code Division Multiple Access (CDMA).

*Telecommunications) and Code Division Multiple Access (CDMA)*

12. Internet adalah sebuah jaringan komputer publik di seluruh dunia. Internet menyediakan akses ke sejumlah layanan komunikasi termasuk World Wide Web dan membawa surel, berita, hiburan, dan file data.

12. *The internet is a worldwide public computer network. It provides access to a number of communication services including the World Wide Web and carries e-mail, news, entertainment, and data files.*

**ULASAN****DESCRIPTION****Perhubungan Darat**

1. Kelancaran transportasi berpengaruh pada kelancaran pembangunan dan kegiatan ekonomi. Jenis transportasi yang ada di Kabupaten Kediri saat ini hanyalah transportasi darat. Panjang jalan total (tidak termasuk jalan desa) tahun 2021 di Kabupaten Kediri 1.224,20 km, dengan panjang jalan mantap mengalami kenaikan 12,72 km atau dari total tahun 2020 sebesar 1.181,24 km.
2. Jumlah kendaraan angkutan jalan raya tahun 2021 mengalami penurunan bila dibanding tahun 2020 sebesar 3,99 persen.

**Kantor Pos**

3. Semakin berkembangnya teknologi transportasi dan komunikasi, peran Pos Indonesia sebagai jasa pengiriman surat dan barang milik pemerintah semakin menurun karena semakin banyak bermunculan jasa pengiriman swasta.

**Land Transportation**

1. *The smoothness of transportation affects the smooth development and economic activities. The type of transportation in Kediri Regency is only land transportation. Total length of roads (excluding village roads) in 2021 in Kediri Regency is 1,224.20 km, with steady road length increased 12.72 km or from the total in 2020 of 1,181.24 km.*
2. *The number of road transport vehicles in 2021 has decreased when compared to 2020 of 3.99 percent.*

**Post Office**

3. *The growing development of transportation and communication technology, the role of Pos Indonesia as a service of sending letters and property to the government has declined due to the growing number of private shipping services.*

### **Komunikasi**

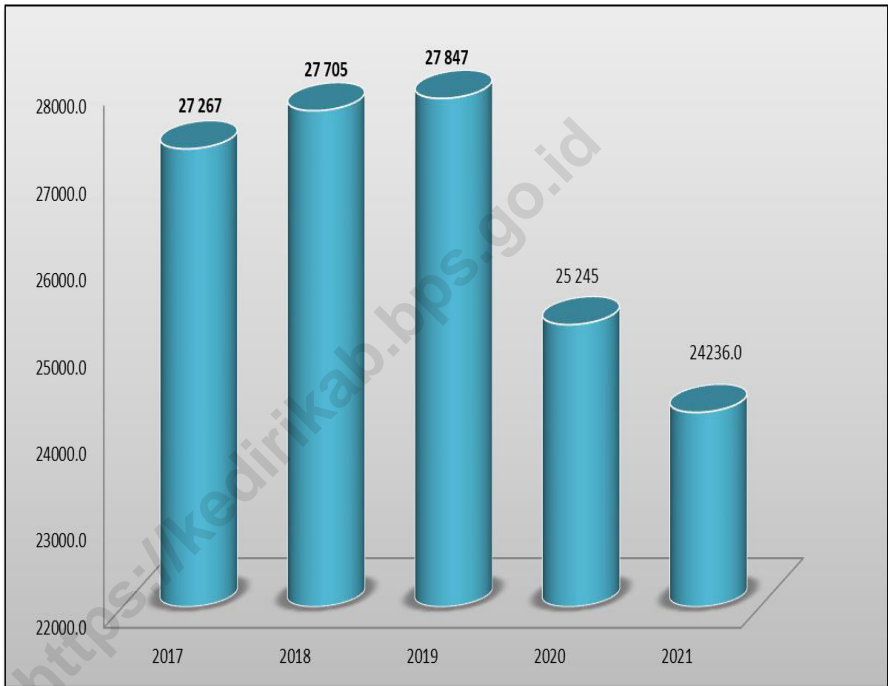
4. Dinas Komunikasi dan Informatika Kabupaten Kediri merupakan kepanjangan tangan Pemerintah Kabupaten Kediri dalam menyampaikan informasi kepada masyarakat di Kabupaten Kediri. Pada tahun 2021 frekuensi kegiatan operasional komunikasi dan informasi Dinas Komunikasi dan Informatika Kabupaten Kediri mengalami peningkatan sebesar 2,94 persen.

### **Communication**

4. *The Office of Communication and Information of Kediri Regency is an extension of Kediri Government in conveying information to the community in Kediri Regency. In 2021 the frequency of communication and information operational activities of the Office of Communication and Informatics of Kediri Regency experienced increase of 2.94 percent.*

<https://kedirikab.bps.go.id>

**Gambar 8.1** Perkembangan Kendaraan Angkutan Jalan Raya di Kabupaten Kediri, 2017 - 2021  
**Figures 8.1** *Development of Highway Transportation Vehicles in Kediri Regency, 2017- 2021*

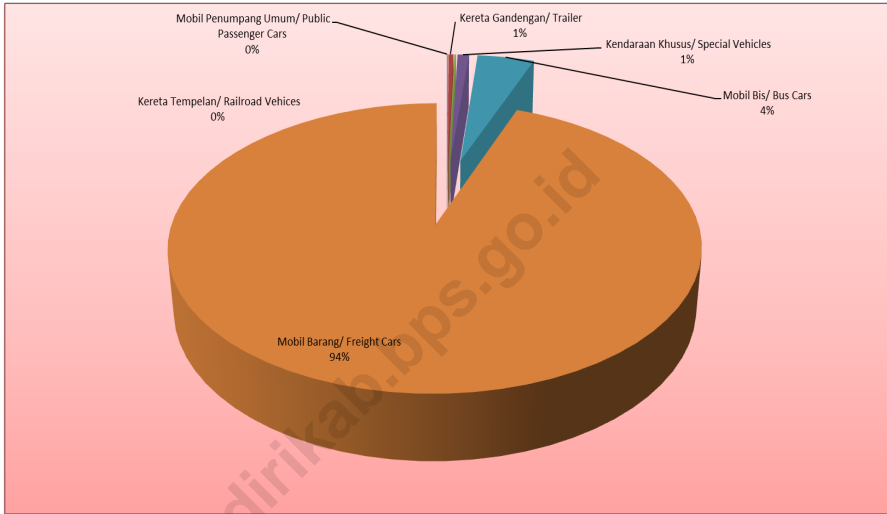


Sumber/Source: Dinas Perhubungan Kabupaten Kediri/ Department Transportation of Kediri Regency



**Gambar** 8.2  
**Figures**

**Jumlah Kendaraan Bermotor di Kabupaten Kediri yang di Uji (%), 2021**  
**Number of Motorized Vehicles in Kediri Regency Tested (%), 2021**



Sumber/Source: Balai Pengujian Kendaraan Bermotor Kediri/ Kediri Motor Vehicle Testing Center

## 8.1 TRANSPORTASI TRANSPORTATION

**Tabel** 8.1.1 **Perkembangan Jalan dan Jembatan di Kabupaten Kediri, 2020-2021**  
**Table** 8.1.1 **Development of Roads and Bridges in Kediri Regency, 2020-2021**

Uraian <i>Description</i>	Satuan <i>Unit</i>	2020	2021
(1)	(2)	(3)	(4)
Total panjang jalan Kabupaten/ <i>Total length of Regency road</i>	Km	1 224,20	1 224,20 *
Panjang jalan mantap/ <i>The length of the road is steady</i>	Km	1 181,24	1 193,96
Persentase panjang jalan mantap/ <i>Percentage of road lengths steady</i>	%	96,49	97,53
Panjang jalan beraspal/ <i>The length of the road is paved</i>	Km	1 224,20	1 224,20
Persentase panjang jalan beraspal/ <i>Percentage of length of paved roads</i>	%	100,00	100,00
Jumlah jembatan/ <i>Number of bridges</i>	Buah	588,00	430,00 ***
Jumlah jembatan yang ditangani/ <i>Number of bridges handled</i>	Buah	15,00	64,00 **
Persentase jumlah jembatan yang ditangani/diganti/ <i>Percentage of number of bridges handled / replaced</i>	%	2,55	14,88
Panjang Jembatan/ <i>Bridge Length</i>	Meter	4 740,18	4 536,70
Panjang Jembatan yang ditangani/ <i>Bridge length handled</i>	Meter	156,50	837,90
Persentase panjang jembatan yang ditangani/ <i>Percentage of bridge length handled</i>	%	3,62	18,47

Catatan/Note: \* Tidak termasuk jalan desa/ *Not including village roads*

\*\* Jumlah Jembatan yang ditangani pada Tahun 2020-2021/ *Number of bridges handled in 2020-2021*

\*\*\* Jumlah Jembatan yang berada di Jalan Kabupaten/ *Number of Bridges on District Road*

Sumber/Source: Dinas Pekerjaan Umum Dan Penataan Ruang Kabupaten Kediri/ *Department of Public Works and Spatial Planning of Kediri Regency*

**Tabel 8.1.2** Panjang Jalan di Kabupaten Kediri menurut Jenis, Kondisi dan Kelas jalan (Km) , 2020-2021  
**Length of Road in Kediri Regency by type, condition and class of road (Km), 2020-2021**

Uraian Description	Negara/ Country		Provinsi/ Province		Kabupaten/ Regency	
	2020	2021	2020	2021	2020	2021
(1)	(2)	(3)	(4)	(5)	(6)	(7)
<b>Jenis permukaan jalan</b> <i>Road surface type</i>						
1.1. Aspal/ Asphalt	-	-	-	-	1 224,20	1 224,20
1.2. Kerikil/ Gravel	-	-	-	-	-	-
1.3. Tanah/ Soil	-	-	-	-	-	-
1.4. Lainnya/ Others	-	-	-	-	-	-
<b>Kondisi jalan (Aspal)</b> <i>Road condition (Asphalt)</i>						
2.1. Baik/ Well	-	-	-	-	1 064,31	1 085,01
2.2. Sedang/ Medium	-	-	-	-	116,91	108,95
2.3. Rusak/ Broken	-	-	-	-	42,96	30,24
2.4. Makadam/ Macadam	-	-	-	-	-	-
<b>Kelas Jalan</b> <i>Street Class</i>						
3.1. Kelas I/ Class I	-	-	-	-	-	-
3.2. Kelas II/ Class II	-	-	-	-	-	-
3.3. Kelas III/ Class III	-	-	-	-	-	-
3.4. Kelas III A/ Class III A	-	-	-	-	-	-
3.5. Kelas III B/ Class III B	-	-	-	-	-	-
3.6. Kelas III C **/ Class III C **	-	-	-	-	1 224,20	1 224,20
3.7. Kelas tidak dirinci/ Classes are not specified	-	-	-	-	-	-

Catatan/Note: \*\* Kelas III C dengan beban maksimum 5 Ton/ Class III C with maximum load of 5 Ton

Sumber/Source: Dinas Pekerjaan Umum Dan Penataan Ruang Kabupaten Kediri/ Department of Public Works and Spatial Planning of Kediri Regency

**Tabel 8.1.3** Jumlah Kendaraan Bermotor di Kabupaten Kediri yang di Uji menurut Jenisnya, 2017-2021  
**Number of Motorized Vehicles in Kediri Regency Tested by Type, 2017-2021**

Jenis Kendaraan <i>Transportation type</i>	2017	2018	2019	2020	2021
(1)	(2)	(3)	(4)	(5)	(6)
Truk/ <i>Truck</i>	11 471	11 345	10 920	9 871	...
Pick Up/ <i>Pick up</i>	13 345	13 799	14 262	12 913	...
Bis/ <i>Bus</i>	177	147	137	119	...
Microbus/ <i>Microbus</i>	796	956	1 077	869	...
Mobil Penumpang Umum/ <i>Public Passenger Cars</i>	91	51	19	5	15
Kereta Gandengan/ <i>Trailer</i>	110	73	76	85	86
Kereta Tempelan/ <i>Railroad Vehices</i>	13	25	30	35	28
Kendaraan Khusus/ <i>Special Vehicles</i>	2	1	3	1	198
Truk Tangki/ <i>Tanker</i>	28	74	89	113	...
Mobil Bis/ <i>Bus Cars</i>	-	-	-	-	984
Mobil Barang/ <i>Freight Cars</i>	-	-	-	-	21 691
<b>Kabupaten Kediri</b>	<b>26 033</b>	<b>26 471</b>	<b>26 613</b>	<b>24 011</b>	<b>23 002</b>

Catatan/Note: ... Data tidak tersedia/ *Data not available*

Sumber/Source: Balai Pengujian Kendaraan Bermotor Kediri/ *Kediri Motor Vehicle Testing Center*

**Tabel**  
**Table** 8.1.4

**Jumlah Kendaraan Bermotor Wajib Uji di Kabupaten  
Kediri menurut Bulan dan Jenisnya, 2020-2021**  
**Number of Motor Vehicles Compulsory Test in Kediri  
Regency by Month and Type, 2020-2021**

Bulan Month	Jenis Kendaraan/ Transportation type							
	Mobil Penumpang / Passenger car				Mobil Bis / Bus			
	Umum / Public		Bukan Umum / Not Public		Umum / Public		Bukan Umum / Not Public	
(1)	2020	2021	2020	2021	2020	2021	2020	2021
(1)	(2)	(3)	(4)	(5)	(6)	(7)	(8)	(9)
Januari/ January	1	1	-	-	18	18	101	95
Februari/ February	3	2	-	-	7	13	59	57
Maret/ March	-	-	-	3	13	8	76	80
April/ April	-	1	-	-	-	3	-	28
Mei/ May	-	-	-	1	20	22	61	68
Juni/ June	-	-	-	-	14	15	89	90
Juli/ July	-	1	-	-	15	38	105	80
Agustus/ August	-	1	-	-	11	7	95	53
September/ September	-	3	-	-	10	3	80	61
Oktober/ October	-	-	1	-	3	3	31	11
Nopember/ November	-	1	-	-	27	26	63	88
Desember/ December	-	-	-	1	14	17	76	100
<b>Kabupaten Kediri</b>	<b>4</b>	<b>10</b>	<b>1</b>	<b>5</b>	<b>152</b>	<b>173</b>	<b>836</b>	<b>811</b>

Lanjutan Tabel/Continued Table 8.1.4

Bulan Month	Jenis Kendaraan/ Transportation type							
	Mobil Barang / Freight cars				Kendaraan Khusus / Special Vehicles			
	Umum / Public		Bukan Umum / Not Public		Umum / Public		Bukan Umum / Not Public	
(1)	2020 (10)	2021 (11)	2020 (12)	2021 (13)	2020 (14)	2021 (15)	2020 (16)	2021 (17)
Januari/ January	336	-	2 026	-	-	10	-	-
Februari/ February	296	336	1 772	2 004	-	9	1	13
Maret/ March	284	277	1 661	1 793	-	3	-	3
April/ April	-	313	-	2 037	-	5	-	4
Mei/ May	344	117	1 896	713	-	12	-	10
Juni/ June	389	294	2 250	1 572	-	4	-	14
Juli/ July	358	319	2 162	2 002	-	14	-	9
Agustus/ August	324	247	1 910	1 257	-	6	-	12
September/ September	277	305	1 783	1 632	-	8	-	14
Oktober/ October	102	270	544	1 788	-	-	-	4
Nopember/ November	301	49	1 720	288	-	10	-	12
Desember/ December	308	282	1 854	1 633	-	9	-	13
<b>Kabupaten Kediri</b>	<b>3 319</b>	<b>2 809</b>	<b>19 578</b>	<b>16 719</b>	<b>-</b>	<b>90</b>	<b>1</b>	<b>108</b>

Lanjutan Tabel/Continued Table 8.1.4

Bulan Month	Jenis Kendaraan/ Transportation type							
	Kereta Gandengan / Double Truck				Kereta Tempelan / Container Truck			
	Umum / Public		Bukan Umum / Not Public		Umum / Public		Bukan Umum / Not Public	
(1)	2020 (18)	2021 (19)	2020 (20)	2021 (21)	2020 (22)	2021 (23)	2020 (24)	2021 (25)
Januari/ January	9	8	10	10	1	1	-	-
Februari/ February	5	5	-	3	3	-	-	2
Maret/ March	3	12	2	-	1	2	1	-
April/ April	-	8	-	3	-	-	-	-
Mei/ May	3	6	1	1	3	3	6	2
Juni/ June	8	1	-	2	2	2	-	-
Juli/ July	8	1	7	-	1	5	6	-
Agustus/ August	11	10	-	2	2	1	-	1
September/ September	1	3	2	1	1	-	1	1
Oktober/ October	7	-	-	2	-	-	-	-
Nopember/ November	4	5	2	1	2	4	3	1
Desember/ December	2	2	-	-	2	3	-	-
<b>Kabupaten Kediri</b>	<b>61</b>	<b>61</b>	<b>24</b>	<b>25</b>	<b>18</b>	<b>21</b>	<b>17</b>	<b>7</b>

Catatan/Note: ...

Sumber/Source: Balai Pengujian Kendaraan Bermotor Kediri/ Kediri Motor Vehicle Testing Center

**Tabel 8.1.5** Jumlah Kendaraan Bermotor Lulus Uji di Kabupaten Kediri menurut Bulan dan Jenisnya, 2020-2021  
**Table** Number of Motor Vehicles Passed Test in Kediri Regency by Month and Type, 2020-2021

Bulan Month	Jenis Kendaraan/ Transportation type							
	Mobil Penumpang / Passenger car				Mobil Bis / Bus			
	Umum / Public		Bukan Umum / Not Public		Umum / Public		Bukan Umum / Not Public	
	2020	2021	2020	2021	2020	2021	2020	2021
(1)	(2)	(3)	(4)	(5)	(6)	(7)	(8)	(9)
Januari/ January	1	1	-	-	18	18	99	94
Februari/ February	3	2	-	-	7	12	58	56
Maret/ March	-	-	-	-	12	6	72	79
April/ April	-	1	-	-	-	-	-	27
Mei/ May	-	-	-	-	18	19	60	68
Juni/ June	-	-	-	-	12	14	86	85
Juli/ July	-	1	-	-	15	38	105	80
Agustus/ August	-	1	-	-	9	6	94	49
September/ September	-	3	-	-	9	2	79	59
Oktober/ October	-	-	1	-	3	3	30	8
Nopember/ November	-	1	-	-	26	25	63	87
Desember/ December	-	-	-	1	8	17	29	93
<b>Kabupaten Kediri</b>	<b>4</b>	<b>10</b>	<b>1</b>	<b>5</b>	<b>137</b>	<b>160</b>	<b>775</b>	<b>785</b>



Lanjutan Tabel/*Continued Table* 8.1.5

Bulan Month	Jenis Kendaraan/ <i>Transportation type</i>							
	Mobil Barang / <i>Freight cars</i>				Kendaraan Khusus / <i>Special Vehicles</i>			
	Umum / <i>Public</i>		Bukan Umum / <i>Not Public</i>		Umum / <i>Public</i>		Bukan Umum / <i>Not Public</i>	
(1)	2020 (10)	2021 (11)	2020 (12)	2021 (13)	2020 (14)	2021 (15)	2020 (16)	2021 (17)
Januari/ <i>January</i>	334	1	2 022	-	-	-	-	-
Februari/ <i>February</i>	283	2	1 696	-	-	-	1	-
Maret/ <i>March</i>	276	-	1 588	3	-	-	-	-
April/ <i>April</i>	-	1	-	-	-	-	-	-
Mei/ <i>May</i>	336	-	1 838	1	-	-	-	-
Juni/ <i>June</i>	373	-	2 171	-	-	-	-	-
Juli/ <i>July</i>	342	1	2 101	-	-	-	-	-
Agustus/ <i>August</i>	314	1	1 847	-	-	-	-	-
September/ <i>September</i>	272	3	1 726	-	-	-	-	-
Oktober/ <i>October</i>	95	-	508	-	-	-	-	-
November/ <i>November</i>	297	1	1 694	-	-	-	-	-
Desember/ <i>December</i>	308	-	1 852	1	-	-	-	-
<b>Kabupaten Kediri</b>	<b>3 230</b>	<b>10</b>	<b>19 043</b>	<b>5</b>	<b>-</b>	<b>-</b>	<b>1</b>	<b>-</b>

Lanjutan Tabel/Continued Table 8.1.5

Bulan Month	Jenis Kendaraan/ Transportation type							
	Kereta Gandengan / Double Truck				Kereta Tempelan / Container Truck			
	Umum / Public		Bukan Umum / Not Public		Umum / Public		Bukan Umum / Not Public	
	2020	2021	2020	2021	2020	2021	2020	2021
(1)	(18)	(19)	(20)	(21)	(22)	(23)	(24)	(25)
Januari/ January	9	8	10	10	1	1	-	-
Februari/ February	3	5	-	3	3	-	-	2
Maret/ March	3	12	2	-	1	2	1	-
April/ April	-	8	-	3	-	-	-	-
Mei/ May	3	4	1	1	3	3	6	2
Juni/ June	7	1	-	2	2	2	-	-
Juli/ July	8	1	5	-	1	5	6	-
Agustus/ August	10	8	-	2	2	1	-	1
September/ September	1	1	2	-	1	-	1	1
Oktober/ October	7	-	-	2	-	-	-	-
Nopember/ November	4	5	2	1	2	4	3	1
Desember/ December	2	2	-	-	2	3	-	-
<b>Kabupaten Kediri</b>	<b>57</b>	<b>55</b>	<b>22</b>	<b>24</b>	<b>18</b>	<b>21</b>	<b>17</b>	<b>7</b>

Catatan/Note: ...

Sumber/Source: Balai Pengujian Kendaraan Bermotor Kediri/ Kediri Motor Vehicle Testing Center

**Tabel**  
**Table 8.1.6****Jumlah Kendaraan Bermotor Tidak Lulus Uji di Kabupaten Kediri menurut Bulan dan Jenisnya, 2020-2021**  
**Number of Motor Vehicles Not Passed Test in Kediri Regency by Month and Type, 2020-2021**

Bulan Month	Jenis Kendaraan/ Transportation type							
	Mobil Penumpang / Passenger car				Mobil Bis / Bus			
	Umum / Public		Bukan Umum / Not Public		Umum / Public		Bukan Umum / Not Public	
(1)	2020 (2)	2021 (3)	2020 (4)	2021 (5)	2020 (6)	2021 (7)	2020 (8)	2021 (9)
Januari/ January	-	-	-	-	-	-	2	1
Februari/ February	-	-	-	-	-	1	1	1
Maret/ March	-	-	-	-	1	2	4	1
April/ April	-	-	-	-	-	3	-	1
Mei/ May	-	-	-	-	2	3	1	-
Juni/ June	1	-	-	-	2	1	3	5
Juli/ July	-	-	-	-	-	-	-	-
Agustus/ August	-	-	-	-	2	1	1	4
September/ September	-	-	-	-	1	1	1	2
Oktober/ October	-	-	-	-	-	-	1	3
Nopember/ November	-	-	-	-	1	1	-	1
Desember/ December	-	-	-	-	6	0	47	7
<b>Kabupaten Kediri</b>	<b>1</b>	<b>-</b>	<b>-</b>	<b>-</b>	<b>15</b>	<b>13</b>	<b>61</b>	<b>26</b>

Lanjutan Tabel/Continued Table 8.1.6

Bulan Month	Jenis Kendaraan/ Transportation type							
	Mobil Barang / Freight cars				Kendaraan Khusus / Special Vehicles			
	Umum / Public		Bukan Umum / Not Public		Umum / Public		Bukan Umum / Not Public	
(1)	2020 (10)	2021 (11)	2020 (12)	2021 (13)	2020 (14)	2021 (15)	2020 (16)	2021 (17)
Januari/ January	2	10	4	43	-	-	-	-
Februari/ February	13	13	76	44	-	-	-	-
Maret/ March	8	16	73	43	-	-	-	-
April/ April	-	19	-	44	-	-	-	-
Mei/ May	8	16	58	48	-	-	-	-
Juni/ June	16	15	79	65	-	-	-	1
Juli/ July	16	5	61	39	-	1	-	-
Agustus/ August	10	18	63	52	-	-	-	-
September/ September	5	25	57	31	-	-	-	3
Oktober/ October	7	22	36	35	-	-	-	-
November/ November	4	10	26	73	-	-	-	-
Desember/ December	-	19	2	78	-	-	-	2
<b>Kabupaten Kediri</b>	<b>89</b>	<b>188</b>	<b>535</b>	<b>595</b>	<b>-</b>	<b>1</b>	<b>-</b>	<b>6</b>

Lanjutan Tabel/*Continued Table* 8.1.6

Bulan Month	Jenis Kendaraan/ <i>Transportation type</i>							
	Kereta Gandengan / <i>Double Truck</i>				Kereta Tempelan / <i>Container Truck</i>			
	Umum / <i>Public</i>		Bukan Umum / <i>Not Public</i>		Umum / <i>Public</i>		Bukan Umum / <i>Not Public</i>	
(1)	2020 (18)	2021 (19)	2020 (20)	2021 (21)	2020 (22)	2021 (23)	2020 (24)	2021 (25)
Januari/ <i>January</i>	-	-	-	-	-	-	-	-
Februari/ <i>February</i>	2	-	-	-	-	-	-	-
Maret/ <i>March</i>	-	-	-	-	-	-	-	-
April/ <i>April</i>	-	-	-	-	-	-	-	-
Mei/ <i>May</i>	-	2	-	-	-	-	-	-
Juni/ <i>June</i>	1	-	-	-	-	-	-	-
Juli/ <i>July</i>	-	-	2	-	-	-	-	-
Agustus/ <i>August</i>	1	2	-	-	-	-	-	-
September/ <i>September</i>	-	2	-	-	-	-	-	-
Oktober/ <i>October</i>	-	-	-	-	-	-	-	-
Nopember/ <i>November</i>	-	-	-	-	-	-	-	-
Desember/ <i>December</i>	-	-	-	3	-	-	-	-
<b>Kabupaten Kediri</b>	<b>4</b>	<b>6</b>	<b>2</b>	<b>3</b>	-	-	-	-

Catatan/Note: ...

Sumber/Source: Balai Pengujian Kendaraan Bermotor Kediri/ *Kediri Motor Vehicle Testing Center*

**Tabel** 8.1.7 **Jumlah Kendaraan Angkutan Jalan Raya di Kabupaten Kediri, 2017- 2021**  
**Table** 8.1.7 **Number of Road Freight Vehicles in Kediri Regency, 2017 - 2021**

Uraian Description	2017	2018	2019	2020	2021
(1)	(2)	(3)	(4)	(5)	(6)
<b>Kendaraan Bermotor</b> <b>Motor vehicle</b>	<b>26 033</b>	<b>26 471</b>	<b>26 613</b>	<b>24 011</b>	<b>23 002</b>
1.1. Mobil Penumpang/ Passenger car	91	51	19	5	15
1.2. Mobil Bus / Bus	973	1 103	1 214	988	984
1.3. Mobil Barang / Freight cars	24 816	25 218	25 271	22 897	21 691
1.4. Kendaraan Khusus / Special Vehicles	30	1	3	1	198
1.5. Kereta Gandeng / Double Truck	110	73	76	85	86
1.6. Kereta Tempel / Container Truck	13	25	30	35	28
<b>Kendaraan Tidak</b> <b>bermotor</b> <b>Non-motorized vehicles</b>	<b>1 234</b>	<b>1 234</b>	<b>1 234</b>	<b>1 234</b>	<b>1 234</b>
1.1. Becak / Pedicab	1 196	1 196	1 196	1 196	1 196
1.2. Dokar / Horse Drawn Buggy	32	32	32	32	32
1.3. Cikar / Cart	6	6	6	6	6
<b>Kabupaten Kediri</b>	<b>27 267</b>	<b>27 705</b>	<b>27 847</b>	<b>25 245</b>	<b>24 236</b>

Catatan/Note: ...

Sumber/Source: Dinas Perhubungan Kabupaten Kediri/ Department Transportation of Kediri Regency

## 8.2 KOMUNIKASI COMMUNICATION

**Tabel 8.2.1** Jumlah Kantor Pos Cabang dan Tempat Pelayanan Pos Lainnya di Kantor Pos Kediri, 2017-2021  
*Number of Post Office Branches and Other Postal Service Venues in Kediri Post Office, 2017-2021*

Jenis Kantor Pos <i>Type of Post Office</i>	2017	2018	2019	2020	2021
(1)	(2)	(3)	(4)	(5)	(6)
Kantor Pos Cabang/ <i>Branch Post Office</i>	29	29	29	29	28
Kantor Pos Desa/ <i>Village Post Office</i>	-	-	-	-	-
Pos Desa/ <i>Village Post</i>	-	-	-	-	-
Rumah Pos/ <i>Post house</i>	-	-	-	-	-
Pos Keliling Kota/ <i>City post</i>	-	-	-	-	-
Pos Keliling Desa/ <i>Post Around the Village</i>	-	-	-	-	-
Pos Sarling/ <i>Pos Sarling</i>	-	-	-	-	-
Pos Sekolah/ Pos Pesantren/ <i>School Post / Boarding School Post</i>	-	-	-	-	-
Agen Pos/ <i>Postal Agent</i>	47	38	38	38	42
Agen Pos Desa/ <i>Village Post Agent</i>	-	-	-	-	-
Agen Pos Koperasi/ <i>Cooperative Post Agent</i>	-	-	-	-	-
Dipo Benda Pos dan Meterai/ <i>Postage and Seals</i>	-	-	-	-	-
Loket Ekstensi/ <i>Extension Counter</i>	6	6	6	6	5
<b>Kabupaten Kediri</b>	<b>82</b>	<b>73</b>	<b>73</b>	<b>73</b>	<b>75</b>

Catatan/Note: ...

Sumber/Source: PT Pos Indonesia (Persero) Kantor Pos Kediri/ *PT Pos Indonesia (Persero) Kediri Post Office*

**Tabel** 8.2.2 **Jumlah Benda-benda Pos Terkirim menurut Jenisnya di Kantor Pos Kediri, 2017-2021**  
**Number of Post Items Sent by Type in Kediri Post Office, 2017-2021**

Jenis Benda Pos Type of Postal Items	2017	2018	2019	2020	2021
(1)	(2)	(3)	(4)	(5)	(6)
<b>Kiriman Biasa/ Ordinary Shipment</b>					
1.1. Surat/ Letter	179 439	179 439	204 299	...	111 138
1.2. * Aerogram/ Aerogram	-	-	-	...	-
1.3. * Warkat Pos/ Postal Items	-	-	-	...	-
1.4. Kartu Pos/ Postcard	-	-	-	...	-
1.5. * Barang Cetak/ Printed goods	-	-	-	...	-
<b>Kiriman Tercatat/ Registered Mails</b>					
2.1. Tercatat Biasa/ Noted ordinary	-	-	-	...	-
2.2. Tercatat Kilat/ Lightning Recorded	-	-	-	...	-
2.3. Kilat Khusus/ Special Lightning	171 700	113 005	200 125	...	
2.4. Paket Pos/ Post Package	143 161	339 468	369 478	...	340 231
2.5. Weselpos/ Weselpos	24 790	18 061	19 516	...	12 872
<b>Kabupaten Kediri</b>	<b>519 090</b>	<b>649 973</b>	<b>793 418</b>	<b>...</b>	<b>464 241</b>

Catatan/Note: \* Layanan sudah ditutup/ Service is closed  
 ... Data tidak tersedia/ Data not available

Sumber/Source: PT Pos Indonesia (Persero) Kantor Pos Kediri/ PT Pos Indonesia (Persero) Kediri Post Office



**Tabel**  
**Table** 8.2.3

**Lalu lintas Surat Pos Dalam Negeri menurut Bulan di Kantor Pos Kediri, 2020-2021**  
**Domestic Letter Post traffic by month in Kediri Post Office, 2020-2021**

Bulan Month	Biasa / Ordinary Letter				Kilat / Express Letter			
	Kirim / Send		Terima / Accept		Kirim / Send		Terima / Accept	
	2020	2021	2020	2021	2020	2021	2020	2021
(1)	(2)	(3)	(4)	(5)	(6)	(7)	(8)	(9)
Januari/ January	...	...	...	...	...	...	...	...
Februari/ February	...	...	...	...	...	...	...	...
Maret/ March	...	...	...	...	...	...	...	...
April/ April	...	...	...	...	...	...	...	...
Mei/ May	...	...	...	...	...	...	...	...
Juni/ June	...	...	...	...	...	...	...	...
Juli/ July	...	...	...	...	...	...	...	...
Agustus/ August	...	...	...	...	...	...	...	...
September/ September	...	...	...	...	...	...	...	...
Oktober/ October	...	...	...	...	...	...	...	...
Nopember/ November	...	...	...	...	...	...	...	...
Desember/ December	...	...	...	...	...	...	...	...
<b>Kabupaten Kediri</b>	...	...	...	...	...	...	...	...

Catatan/Note: ... Data tidak tersedia/ Data not available

Sumber/Source: PT Pos Indonesia (Persero) Kantor Pos Kediri/ PT Pos Indonesia (Persero) Kediri Post Office

**Tabel** 8.2.4 **Jumlah Penerimaan Surat, Wesel Pos, Paket Pos dan Giro menurut Bulan di Kantor Pos Kediri, 2020-2021**  
**Table** 8.2.4 **Number of Mail Receipts, Postal Notes, Post and Giro Packages by Month in Kediri Post Office, 2020-2021**

Bulan Month	Surat Letter		Wesel Pos Postal Notes		Paket Pos Post Packages		Giro	
	2020	2021	2020	2021	2020	2021	2020	2021
(1)	(2)	(3)	(4)	(5)	(6)	(7)	(8)	(9)
Januari/ January	...	...	...	...	...	...	...	...
Februari/ February	...	...	...	...	...	...	...	...
Maret/ March	...	...	...	...	...	...	...	...
April/ April	...	...	...	...	...	...	...	...
Mei/ May	...	...	...	...	...	...	...	...
Juni/ June	...	...	...	...	...	...	...	...
Juli/ July	...	...	...	...	...	...	...	...
Agustus/ August	...	...	...	...	...	...	...	...
September/ September	...	...	...	...	...	...	...	...
Oktober/ October	...	...	...	...	...	...	...	...
Nopember/ November	...	...	...	...	...	...	...	...
Desember/ December	...	...	...	...	...	...	...	...
<b>Kabupaten Kediri</b>	...	...	...	...	...	...	...	...

Catatan/Note: ... Data tidak tersedia/ Data not available

Sumber/Source: PT Pos Indonesia (Persero) Kantor Pos Kediri/ PT Pos Indonesia (Persero) Kediri Post Office

**Tabel**  
**Table** 8.2.5

**Frekuensi Kegiatan Operasional Komunikasi dan Informasi menurut Jenisnya di Kabupaten Kediri, 2017-2021**  
*Frequency of Communication and Information Operational Activities by Type in Kediri Regency, 2017-2021*

Jenis Kegiatan Type of activity	2017	2018	2019	2020	2021
(1)	(2)	(3)	(4)	(5)	(6)
<i>Lisan/ Oral</i>					
1.1. Bako Inmas	4	6	2	-	1
1.2. Pembinaan Juru Infokom/ Construction of Influencers	-	-	-	-	-
1.3. Siaran Keliling/ Circulars	17	-	-	-	-
1.4. Kawal Depan/ Front Guard	6	-	-	-	-
1.5. Radio	-	-	-	-	-
<i>Audio Visual</i>					
2.1. Film	352	440	904	638	780
2.2. Pameran/ Exhibition	3	2	2	-	-
2.3. Ekspo/ Expo	-	-	-	-	-
2.4. Wayang Suluh/ Flash Movies	-	-	-	-	-
<i>Tulisan/ Article</i>					
3.1. Tabloid	2	-	-	-	-
3.2. Peliputan Data/ Data Coverage	720	822	800	785	912
<i>Gambar / Lukisan/ Drawings/ Paintings</i>					
4.1. Spanduk/ Banner	48	48	96	90	72
4.2. Foto/ Photo	7 200	7 200	7 450	7730	7750

Catatan/Note: ...

Sumber/Source: Dinas Komunikasi & Informatika Kabupaten Kediri/ Communication and Informatics Department of Kediri Regency

**Tabel**  
**Table 8.2.6****Sarana Komunikasi Dinas Kominfo Kabupaten Kediri menurut Jenisnya, 2017-2021**  
**Communication Facilities of the Department of Communication and Information of Kediri Regency by Type, 2017-2021**

Jenis Sarana Komunikasi <i>Communication Facilities</i>	2017	2018	2019	2020	2021
(1)	(2)	(3)	(4)	(5)	(6)
Televisi/ <i>Television</i>					
Berwarna/ <i>Colored</i>	1	8	5	17	13
Hitam Putih/ <i>Black and white</i>	-	-	-	-	-
Radio Kaset Recorder/ <i>Radio Cassette Recorder</i>	2	10	4	2	-
Moviani Darat					
Sepeda Motor/ <i>Motorcycle</i>	13	18	18	18	14
Mobil/ <i>Car</i>	7	7	7	7	6
Surat Kabar/ <i>Newspaper</i>	12	7	4	-	-
Pertunjukan Rakyat/ <i>People's show</i>	3	44	64	4	1
Pertunjukan Milik Dinas Infokom (Group Lawak)/ <i>Infokom Service's Performance (Joke Group)</i>	-	-	-	-	-

Catatan/Note: ...

Sumber/Source: Dinas Komunikasi & Informatika Kabupaten Kediri/ *Communication and Informatics Department of Kediri Regency*

# BAB 9

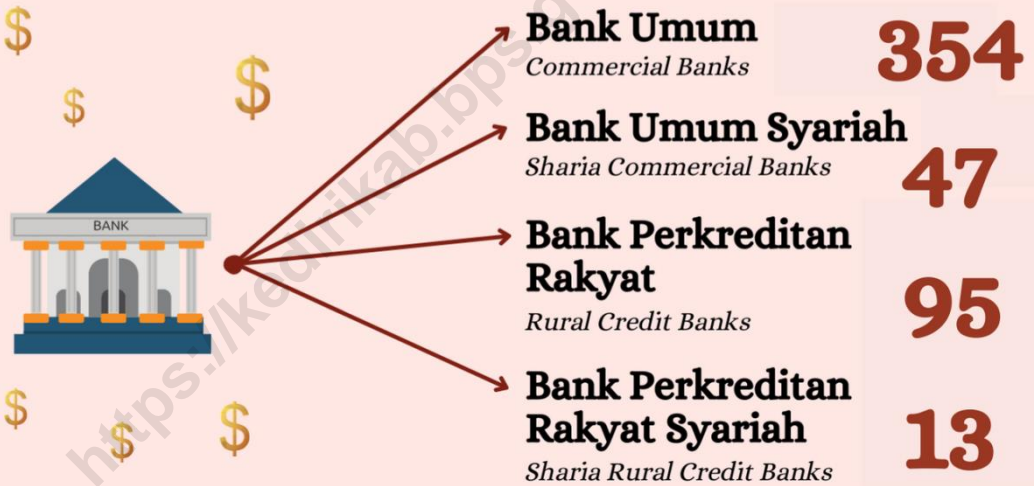
CHAPTER

**PERBANKAN, KOPERASI, DAN HARGA-HARGA**  
*BANKING, COOPERATIVE, AND PRICES*



## Jumlah Jaringan Bank di Kabupaten/Kota Kediri, 2021

*Hotel/Inns in Kediri Regency, 2021*



## Jumlah Aset Bank, 2021

*Total Bank Asset, 2021*

### Bank Umum dan Bank Umum Syariah *Commercial Banks and Sharia Commercial Banks*

**3.053.847** *Juta Rupiah*  
*Million Rupiah*

### Bank Perkreditan Rakyat dan Bank Perkreditan Rakyat Syariah *Rural Credit Banks and Sharia Rural Banks*

**816.910** *Juta Rupiah*  
*Million Rupiah*





**PENJELASAN TEKNIS****TECHNICAL NOTES**

- |  |   |
|--|---|
| <p>1. Data statistik perbankan bersumber dari Bank Indonesia dan Otoritas Jasa Keuangan.</p> <p>2. Kantor bank terdiri dari Kantor Cabang (KC), Kantor Cabang Pembantu (KCP), dan kantor di bawah KCP.</p> <p>3. Uang beredar dalam arti sempit (M1) adalah kewajiban sistem moneter yang terdiri atas uang kartal dan uang giral.</p> <p>4. Uang beredar dalam arti luas (M2) atau likuiditas perekonomian adalah kewajiban sistem moneter yang terdiri atas M1, uang kuasi, dan surat berharga selain saham.</p> <p>5. Uang kartal terdiri atas uang kertas dan uang logam yang berlaku, tidak termasuk uang kas pada Kantor Perbendaharaan dan Kas Negara (KPKN) dan bank umum.</p> <p>6. Uang giral terdiri atas rekening giro, kiriman uang, simpanan berjangka, dan tabungan dalam rupiah yang sudah jatuh waktu, yang seluruhnya merupakan simpanan penduduk dalam rupiah pada sistem moneter.</p> <p>7. Uang kuasi terdiri atas simpanan berjangka dan tabungan penduduk pada bank umum,</p> | <p>1. <i>Banking statistics are obtained from the Bank Indonesia and Financial Services Authority.</i></p> <p>2. <i>Bank offices consist of branch office (KC), sub branch office (KCP), and offices under KCP.</i></p> <p>3. <i>The "broad money (M1)" in specific term is liabilities of the monetary system consisting of currency and demand deposits.</i></p> <p>4. <i>The "broad money (M2)" in a broader term or "domestic liquidity" is liabilities of the monetary system consisting M1, quasi money, and securities other than shares.</i></p> <p>5. <i>Currency consists of legal bank notes and coins excluding cash in the government treasury offices and commercial banks.</i></p> <p>6. <i>Demand deposit comprises current accounts, transfer, matured time, and savings deposits in rupiah, held by residents in the monetary system.</i></p> <p>7. <i>Quasi money consists of time and savings deposits in rupiah and foreign currency held by residents</i></p> |
|--|---|

baik dalam rupiah maupun valuta asing.

*in commercial banks.*

8. Data statistik penanaman modal yang disetujui pemerintah terdiri dari Penanaman Modal Asing (PMA) dan Penanaman Modal Dalam Negeri (PMDN), bersumber dari Badan Koordinasi Penanaman Modal (BKPM). Data mengenai realisasi investasi penanaman modal tidak termasuk sektor minyak, asuransi, dan perbankan. Data telah memperhatikan perubahan investasi yang beralih status dan juga pengurangan investasi yang dicabut izin usahanya.

8. *Statistics of investments approved by government consist of Foreign Direct Investment (FDI) and Domestic Direct Investment (DDI), are obtained from the Investment Coordinating Board (BKPM). Realization of investment data exclude those investments in petroleum production, insurance, and banking sectors. Changes in investment status and those whose license was taken off have been taken into account.*

9. Utang Luar Negeri adalah posisi utang yang menimbulkan kewajiban membayar kembali pokok dan/atau bunga utang kepada pihak luar negeri atau bukan penduduk baik dalam valuta asing maupun rupiah, dan tidak termasuk kontingen. Termasuk dalam pengertian utang luar negeri adalah surat berharga yang diterbitkan di dalam negeri yang menimbulkan kewajiban membayar kembali kepada pihak luar negeri atau bukan penduduk.

9. *External Debt is the outstanding amount that require payment(s) of interest and/or principal by the debtor at some point(s) in the future to the foreign state or non residents of an economy in terms of foreign exchange or rupiah, and not included contingent. This definition includes securities issued on the domestic market that incur repayment obligations towards non-residents.*

10. Utang Luar Negeri Pemerintah adalah utang luar negeri yang dimiliki pemerintah.

10. *Government External Debt is external debt owned by the government.*



11. Utang Luar Negeri Bank Sentral adalah utang luar negeri yang dimiliki oleh Bank Indonesia dalam rangka mendukung neraca pembayaran.
  12. Utang Luar Negeri Swasta adalah utang luar negeri yang dimiliki oleh penduduk berdasarkan perjanjian pinjaman atau perjanjian lainnya, termasuk kas dan simpanan, dan kewajiban lainnya terhadap bukan penduduk.
  13. Pinjaman Bilateral adalah pinjaman luar negeri yang berasal dari pemerintah suatu negara melalui suatu lembaga keuangan dan/atau lembaga non-keuangan yang ditunjuk oleh pemerintah negara yang bersangkutan untuk melaksanakan pemberian pinjaman.
  14. Pinjaman Multilateral adalah pinjaman luar negeri pemerintah yang berasal dari lembaga multilateral.
  15. Surat Berharga Domestik yang Dimiliki Bukan Penduduk adalah surat berharga yang diterbitkan di dalam negeri baik oleh pemerintah, bank sentral, atau perusahaan yang berdomisili di dalam negeri, yang dimiliki bukan penduduk.
11. *Central Bank External Debt is external debt owned by Bank Indonesia used to strengthen the balance of payments.*
  12. *Private External Debt is foreign debt held by residents based on loan agreement or other agreements, including currency and deposits, and other liabilities to non-residents.*
  13. *Bilateral Loans are foreign loans extended by a national government through a financial institution and/or non-financial institution appointed by that national government to manage the loan.*
  14. *Multilateral Loans are government external loans from multilateral institutions.*
  15. *Domestic Securities Owned by Non-Residentis securities issued on the domestic market by the government, central bank or Indonesian domiciled companies that owned by non-resident.*

16. Cadangan Devisa adalah cadangan devisa negara yang dikuasai oleh Bank Indonesia dan tercatat pada sisi aktiva neraca Bank Indonesia, yang antara lain berupa emas, uang kertas asing, dan tagihan dalam bentuk giro, deposito berjangka, wesel, surat berharga luar negeri, dan lainnya dalam valuta asing kepada pihak luar negeri yang dapat dipergunakan sebagai alat pembayaran luar negeri.
17. Data perusahaan asuransi bersumber dari Otoritas Jasa Keuangan.
18. Data perkoperasian bersumber dari Dinas Koperasi Dan Usaha Mikro.
19. Koperasi adalah badan usaha yang beranggotakan orang seorang atau badan hukum koperasi dengan melandaskan kegiatannya berdasarkan prinsip koperasi sekaligus sebagai gerakan ekonomi rakyat yang berdasar atas asas kekeluargaan.
20. Sisa hasil usaha koperasi merupakan pendapatan koperasi yang diperoleh dalam satu tahun buku dikurangi dengan biaya, penyusutan, dan kewajiban lainnya termasuk pajak dalam tahun buku yang bersangkutan.
16. *International Reserves are the international reserves managed by Bank Indonesia and are recorded in the assets accounts of the Bank Indonesia balance sheet such as gold, foreign banknotes, and demand deposit claims, time deposits, notes, foreign securities, and similar foreign currency claims on foreign parties that may be used as instruments for international payments.*
17. *Data for insurances are generated from the Financial Services Authority.*
18. *Data for cooperatives are generated from Department of Cooperatives and Micro Enterprises.*
19. *Cooperative is an establishment that its members are people or establishments with legal status of cooperative and its activities based on people economic movement.*
20. *Net profit of cooperative is gross income in one year minus expenses, depreciation, and other liabilities including taxes in current year*

**ULASAN****DESCRIPTION****Perbankan**

1. Berdasarkan catatan Bank Indonesia dan OJK Kediri, jumlah jaringan Bank tahun 2021 terdiri dari 354 Bank Umum, 47 Bank Umum Syariah, 95 BPR dan 13 BPR Syariah.
2. Dilihat dari aktiva bank, aset Bank Umum mengalami peningkatan sebesar 18,98 persen. Sedangkan aset Bank Perkreditan Rakyat juga mengalami peningkatan sebesar 2,20 persen.
3. Jumlah pendapatan Kantor Pos Kediri di Tahun 2021 mengalami penurunan sebesar 17,9 persen.

**Koperasi**

4. Dalam era Orde Baru, karena sifatnya berdasarkan kekeluargaan dan dengan tujuan utamanya mensejahterakan anggotanya, pemerintahan saat itu mencanangkan Koperasi sebagai Soko Guru perekonomian. Namun, seiring waktu berlalu dan kompetisi antara ekonomi kerakyatan dengan ekonomi kapitalis demikian tajam, Koperasi hanya sebagai pelengkap dalam gerak perekonomian bangsa.
5. Dengan gerak yang terbatas pada Kategori Pedagangan dan Keuangan serta kapitalisasi yang terbatas, ternyata perkembangan

**Banking**

1. *Based on Bank Indonesia Kediri records, the number of bank networks in 2021 consists of 354 Commercial Banks, 47 Islamic Commercial Banks, 95 BPRs and 13 Sharia BPRs.*
2. *In terms of bank assets, commercial bank assets increased by 18.98 percent. Meanwhile, the assets of Rural Banks also increased by 2.20 percent.*
3. *The number of savers at the Kediri Post Office in 2021 decreased by 17.9 percent.*

**Cooperative**

4. *In the New Order era, because it is based on kinship and with the main purpose of prospering its members, the government at that time launched the Cooperative as Soko Guru economy. However, as time passes and the competition between the populist economy and capitalist economy is so sharp, the Cooperative is only a complement to the nation's economy.*
5. *With limited movement in the category of Trade and Finance and limited capitalization, it turns out the development of Cooperatives*

Koperasi di Kabupaten Kediri demikian pesat. Tercatat dalam kurun waktu beberapa tahun terakhir pertumbuhan Koperasi terus positif. Pada tahun 2021 telah ada 1.437 unit Koperasi, yang berarti meningkat 1,12 persen dibanding tahun sebelumnya. Jumlah tersebut terdiri dari 294 koperasi Jasa, 165 koperasi Serba Usaha, dan 981 koperasi lainnya.

*in Kediri so fast. Recorded in the last few years Cooperative growth continues to be positive. In 2020 there have been 1,437 units of Cooperatives, which means an increase of 1.12 percent over the previous year. The amount consists of 294 service cooperatives, 165 multipurpose cooperatives, and 981 others cooperative.*

### Harga

6. Salah satu indikator makro ekonomi yang menjadi perhatian dan terus dipantau adalah laju Inflasi. Statistik Inflasi merupakan produk Indeks Harga Konsumen Perhitungan (IHK). IHK membandingkan harga suatu komoditi dengan harga pada tahun dasar (2007=100). Karena Kabupaten Kediri bertetangga dengan Kota Inflasi, yaitu Kota Kediri, maka IHK yang ditampilkan merupakan IHK Kota Kediri.
7. Ada 7 kelompok komoditi yang dipantau dan dimasukkan dalam perhitungan IHK ataupun inflasi, yakni Bahan Makanan, Makanan/Minuman Jadi (termasuk Rokok), Perumahan, Sandang, Kesehatan, Pendidikan, dan Transportasi/Komunikasi.
8. IHK mencerminkan kenaikan harga relatif dibandingkan tahun 2012 (2012 = 100). Sedangkan inflasi bulanan mencerminkan kenaikan

### Price

6. *One of the macroeconomic indicators that concerns and continues to be monitored is the rate of Inflation. Inflation Statistics is a product of Consumer Price Index (CPI). The CPI compares the price of a commodity with a price in the base year (2007 = 100). Because Kediri District is adjacent to the City of Inflation, namely Kediri, the CPI shown is the CPI of Kediri.*
7. *There are 7 groups of commodities monitored and included in the calculation of CPI or inflation, ie Foodstuff, Food / Beverage So (including Cigarettes), Housing, Clothing, Health, Education, and Transportation / Communication.*
8. *CPI reflects the relative price increase compared to 2012 (2012 = 100). While monthly inflation reflects price increases from month*

harga dari bulan ke bulan.

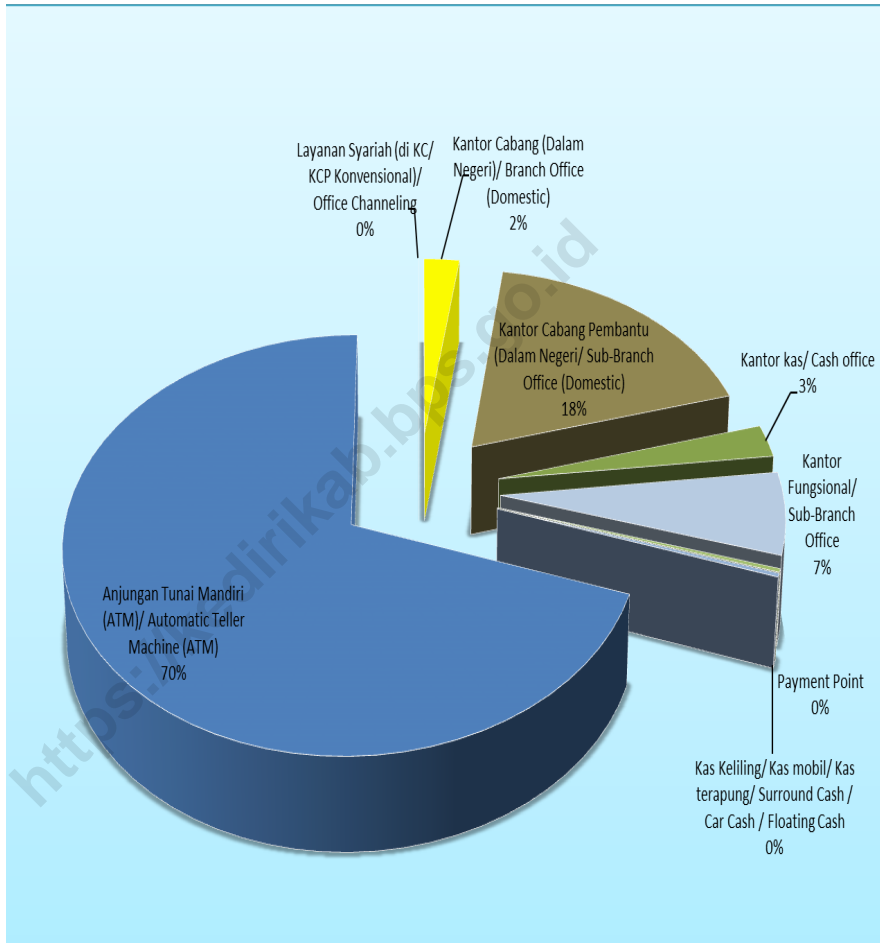
*to month.*

9. Pada Tahun 2020 penghitungan IHK menggunakan tahun dasar 2018. IHK mencerminkan kenaikan harga relatif dibandingkan tahun 2018 (2018 = 100).

9. *In 2020 the calculation of CPI uses the base year 2018. The CPI reflects an increase in relative prices compared to 2018 (2018 = 100).*

<https://kedirikab.bps.go.id>

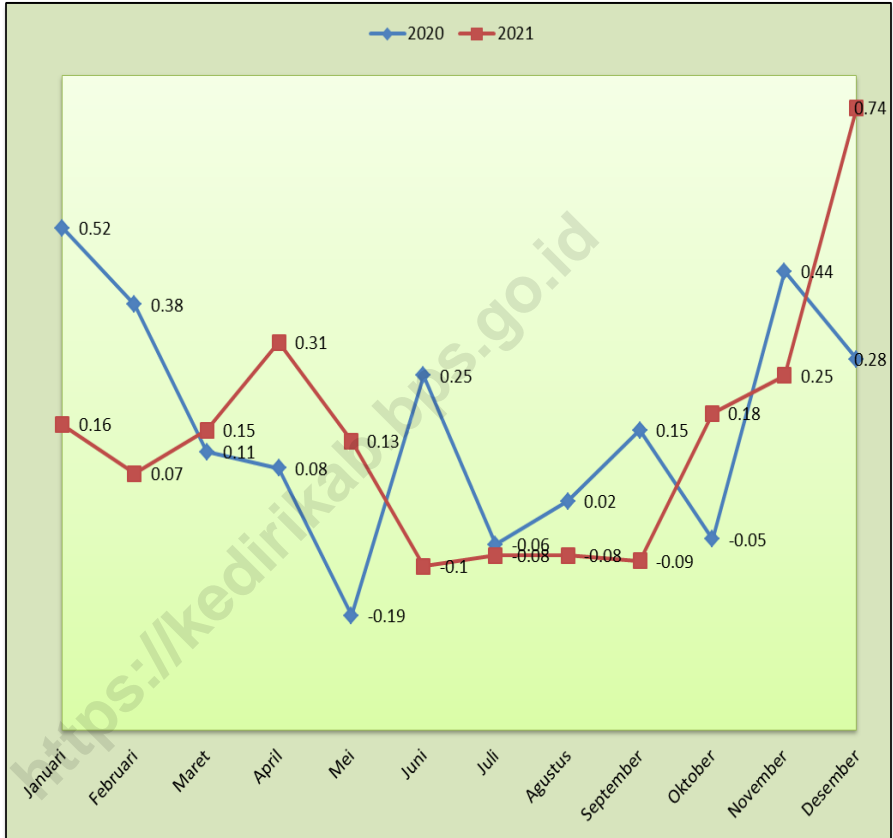
**Gambar 9.1** Jumlah Jaringan Bank Umum di Kabupaten Kediri, 2021  
**Number of Commercial Bank Networks in Kediri Regency, 2021**



Sumber/Source : Bank Indonesia Kediri / Bank Indonesia - Kediri

**Gambar 9.2**  
**Figures**

**Laju Inflasi Kota Kediri 2020-2021**  
**Kediri Municipality Inflation Rate 2020-2021**



Sumber/Source : BPS Kota Kediri/BPS-Statistics of Kediri Municipality

## 9.1 PERBANKAN BANKING

**Tabel** 9.1.1 Jaringan Bank Umum menurut Jenisnya di Kabupaten/  
**Table** 9.1.1 Commercial Bank Network by Type in Kediri Regency/  
Municipality, 2021

Jenis Jaringan Bank <i>Type of Bank Network</i>	Bank Umum <i>Commercial Banks</i>	Bank Umum Syariah <i>Sharia Commercial Bank</i>
(1)	(2)	(3)
Kantor Cabang (Dalam Negeri) <i>Branch Office (Domestic)</i>	8	2
Kantor Cabang Pembantu (Dalam Negeri) <i>Sub-Branch Office (Domestic)</i>	65	2
Kantor kas <i>Cash office</i>	9	1
Kantor Fungsional <i>Sub-Branch Office</i>	23	1
Payment Point <i>Cash office</i>	1	15
Kas Keliling/ Kas mobil/ Kas terapung <i>Surround Cash / Car Cash / Floating Cash</i>	1	1
Anjungan Tunai Mandiri (ATM) <i>Automatic Teller Machine (ATM)</i>	247	9
Layanan Syariah (di KC/ KCP Konvensional) <i>Office Channeling</i>	-	16
<b>Kabupaten/Kota Kediri</b>	<b>354</b>	<b>47</b>

Catatan/Note: ...

Sumber/Source: Bank Indonesia Kediri/Bank Indonesia - Kediri



**Tabel 9.1.2 Jaringan Bank Perkreditan Rakyat (BPR) menurut Jenisnya di Kabupaten/Kota Kediri, 2021**  
**Rural Credit Bank (BPR) Network by Type in Kediri Regency/ Municipality, 2021**

Jenis Jaringan Bank Type of Bank Network	Bank Perkreditan Rakyat Rural Credit Bank	Bank Perkreditan Rakyat Syariah Sharia Rural Bank
(1)	(2)	(3)
Kantor Pusat Headquarters	18	2
Kantor Cabang Branch office	15	-
Kantor kas Cash office	62	11
Payment Point Cash office	-	-
<b>Kabupaten/Kota Kediri</b>	<b>95</b>	<b>13</b>

Catatan/Note: ...

Sumber/Source: Bank Indonesia Kediri/Bank Indonesia - Kediri

**Tabel**  
**Table** 9.1.3

**Aktiva Bank, Penghimpunan Dana dan Penyaluran Kredit di Kabupaten/Kota Kediri (Juta Rupiah), Akhir Tahun 2020-2021**  
**Bank Assets, Funds and Distribution of Credit in Kediri Regency/ Municipality (Million Rupiah), End of Year 2020-2021**

Uraian Description	2020	2021
(1)	(6)	(7)
<b>Bank Umum dan Bank Umum Syariah/ Commercial Banks and Sharia Commercial Bank</b>		
Aset/ Asset	2 566 655	3 053 847
Dana Pihak Ketiga (Masyarakat)/ Third Party Funds (Community)	2 160 856	2 482 375
A. GIRO/ GIRO	606 110	571 534
B. Tabungan/ Savings	1 124 249	1 455 941
C. Deposito/ Deposits	430 497	454 900
Penyaluran Kredit/ Credit Distribution	1 788 321	1 981 374
A. Non UMKM/ Non-MSMEs	678 665	539 074
B. UMKM/ MSMEs	1 109 657	1 442 300
<b>Bank Perkreditan Rakyat dan Bank Perkreditan Rakyat Syariah/ Rural Credit Banks and Sharia Rural Banks</b>		
Aset/ Asset	799 310	816 910
Dana Pihak Ketiga (Masyarakat)/ Third Party Funds (Community)	527 573	537 693
A. GIRO/ GIRO	-	-
B. Tabungan/ Savings	143 096	149 282
C. Deposito/ Deposits	384 476	388 411
Penyaluran Kredit/ Credit Distribution	553 980	554 897
A. Non KUK/ Non KUK	154 250	154 105
B. KUK (Kredit Usaha Kecil)/ Small Business Credit	399 730	400 792

Catatan/Note: ...

Sumber/Source: Otoritas Jasa Keuangan Kediri/ Kediri Financial Services Authority

**Tabel**  
**Table** 9.1.4**Jumlah Jaringan Kantor Perbankan di Kabupaten Kediri,  
2020–2021**  
**Number of Banking Office Networks in Kediri Regency,  
2020–2021**

Lembaga Keuangan/ <i>Financial institutions</i>	Kantor Pusat <i>Headquarters</i>		Kantor Cabang <i>Branch office</i>		Kantor Cabang Pembantu <i>Sub-Branch Office</i>	
	2020	2021	2020	2021	2020	2021
(1)	(2)	(3)	(4)	(5)	(6)	(7)
Bank Perkreditan Rakyat (BPR) <i>Rural Credit Bank (BPR)</i>	18	18	10	15	-	-
Bank Pembiayaan Rakyat Syariah (BPRS) <i>Sharia Rural Financial Bank (BPRS)</i>	2	2	-	-	-	-
Bank Umum <i>Commercial Bank</i>	-	-	2	8	56	117
Bank Umum Syariah <i>Sharia Commercial Bank</i>	-	-	-	2	2	2
<b>Kabupaten Kediri</b>	<b>20</b>	<b>20</b>	<b>12</b>	<b>25</b>	<b>58</b>	<b>119</b>

Lanjutan Tabel/Continued Table 9.1.4

Lembaga Keuangan/ Financial institutions	Kantor Kas Cash office		Kantor Fungsional Sub-Branch office		Anjungan Tunai Mandiri (ATM) Automatic Teller Machine (ATM)	
	2020	2021	2020	2021	2020	2021
(1)	(8)	(9)	(10)	(11)	(12)	(13)
Bank Perkreditan Rakyat (BPR) Rural Credit Bank (BPR)	61	62	-	-	-	-
Bank Pembiayaan Rakyat Syariah (BPRS) Sharia Rural Financial Bank (BPRS)	10	11	-	-	-	-
Bank Umum Commercial Bank	22	-	3	22	172	248
Bank Umum Syariah Sharia Commercial Bank	1	1	-	1	10	9
<b>Kabupaten Kediri</b>	<b>94</b>	<b>74</b>	<b>3</b>	<b>23</b>	<b>182</b>	<b>257</b>

Catatan/Note: ...

Sumber/Source: Otoritas Jasa Keuangan Kediri/ Kediri Financial Services Authority

**Tabel**  
**Table 9.1.5****Jumlah Jaringan Kantor Industri Keuangan Non-Bank di  
Kabupaten Kediri, 2020–2021**  
**Number of Non-Bank Financial Industry Office Networks in  
Kediri Regency, 2020–2021**

Lembaga Keuangan/ Financial institutions	Kantor Pusat Headquarters		Kantor Cabang Branch office		Kantor Pemasaran Marketing office		Kantor selain Kantor Cabang Other Branch office	
	2020	2021	2020	2021	2020	2021	2020	2021
(1)	(2)	(3)	(4)	(5)	(6)	(7)	(6)	(7)
Pembiayaan Finance	-	-	4	5	-	-	3	3
Asuransi Insurance	-	-	-	-	1	2	-	-
Modal Ventura Venture Capital	-	-	10	10	-	-	-	-
Pegadaian Pawnshop	-	-	1	1	-	-	-	-
<b>Kabupaten Kediri</b>	<b>-</b>	<b>-</b>	<b>15</b>	<b>16</b>	<b>1</b>	<b>2</b>	<b>3</b>	<b>3</b>

Catatan/Note: ...

Sumber/Source: Otoritas Jasa Keuangan Kediri/ Kediri Financial Services Authority

**Tabel**  
**Table** 9.1.6**Pendapatan Kantor Pos Kediri Menurut Jenis Kegiatan Usaha (Juta Rupiah), 2020–2021**  
**Kediri Post Office Revenue by Type of Business Activity (Million Rupiah), 2020–2021**

Kegiatan Usaha <i>Business Activity</i>	2020				Pendapatan Total <i>Total Income</i>
	Pendapatan per- Triwulan <i>Income per quarter</i>				
	Triwulan 1 <i>1st Quarter</i>	Triwulan 2 <i>Quarter 2</i>	Triwulan 3 <i>Quarter 3</i>	Triwulan 4 <i>Quarter 4</i>	
(1)	(2)	(3)	(4)	(5)	(6)
Paketpos <i>Post pack</i>	4 842	5 048	4 756	4 255	18 900
Suratpos <i>Letter of post</i>	1 052	888	950	827	3 717
Jasa Keuangan <i>Financial Services</i>	377	298	265	269	1 209
Logistik <i>Logistics</i>	29	35	25	0	89
Ritel <i>Retail</i>	545	441	494	495	1 975
Properti <i>Property</i>	...	...	...	...	...
Teknologi Informasi <i>Information Technology</i>	...	...	...	...	...
<b>Jumlah <i>Total</i></b>	<b>6 845</b>	<b>6 709</b>	<b>6 491</b>	<b>5 846</b>	<b>25 891</b>

Lanjutan Tabel/*Continued Table* 9.1.6

Kegiatan Usaha <i>Business Activity</i>	2021					Pendapatan Total <i>Total Income</i>
	Pendapatan per- Triwulan <i>Income per quarter</i>					
	Triwulan 1 <i>1st Quarter</i>	Triwulan 2 <i>Quarter 2</i>	Triwulan 3 <i>Quarter 3</i>	Triwulan 4 <i>Quarter 4</i>		
(1)	(2)	(3)	(4)	(5)	(6)	
Paketpos <i>Post pack</i>	3 657	3 280	3 045	2 907	12 889	
Suratpos <i>Letter of post</i>	924	3 248	634	600	5 407	
Jasa Keuangan <i>Financial Services</i>	244	284	280	271	1 078	
Logistik <i>Logistics</i>	-	12	1	-	13	
Ritel <i>Retail</i>	560	450	426	434	1 870	
Properti <i>Property</i>	-	-	-	-	-	
Teknologi Informasi <i>Information Technology</i>	-	-	-	-	-	
<b>Jumlah <i>Total</i></b>	<b>5 385</b>	<b>7 274</b>	<b>4 385</b>	<b>4 212</b>	<b>21 256</b>	

Catatan/Note: ... Data tidak tersedia/ *Data not available*

Sumber/Source: PT Pos Indonesia (Persero) Kantor Pos Kediri /PT Pos Indonesia (Persero) Kediri Post Office

## 9.2 KOPERASI COOPERATIVE

**Tabel** 9.2.1 **Jumlah Koperasi di Kabupaten Kediri menurut Tingkatannya, 2020-2021**  
**Table** 9.2.1 **Number of Cooperatives in Kediri Regency by Level, 2020-2021**

Kecamatan Subdistrict	Tingkat Koperasi/ Level of Cooperative							
	Induk/ Parent		Gabungan/ Combined		Pusat/ Center		Primer/ Primary	
	2020	2021	2020	2021	2020	2021	2020	2021
(1)	(2)	(3)	(4)	(5)	(6)	(7)	(8)	(9)
[010] Mojo	-	-	-	-	-	-	55	56
[020] Semen	-	-	-	-	-	-	45	47
[030] Ngadiluwih	-	-	-	-	-	-	66	66
[040] Kras	-	-	-	-	-	-	71	72
[050] Ringinrejo	-	-	-	-	-	-	43	43
[060] Kandat	-	-	-	-	-	-	37	37
[070] Wates	-	-	-	-	-	-	69	69
[080] Ngancar	-	-	-	-	-	-	49	49
[090] Plosoklaten	-	-	-	-	-	-	62	63
[100] Gurah	-	-	-	-	-	-	66	66
[110] Puncu	-	-	-	-	-	-	43	47
[120] Kepung	-	-	-	-	-	-	62	61
[130] Kandangan	-	-	-	-	1	1	49	49
[140] Pare	-	-	-	-	-	-	125	127
[141] Badas	-	-	-	-	-	-	43	45
[150] Kunjang	-	-	-	-	-	-	30	30
[160] Plemahan	-	-	-	-	-	-	55	57
[170] Purwoasri	-	-	-	-	-	-	76	76
[180] Papar	-	-	-	-	-	-	53	54
[190] Pagu	-	-	-	-	-	-	48	47
[191] Kayenkidul	-	-	-	-	-	-	33	33
[200] Gampengrejo	-	-	-	-	-	-	37	37
[201] Ngasem	-	-	-	-	3	2	110	111
[210] Banyakan	-	-	-	-	-	-	31	31
[220] Grogol	-	-	-	-	-	-	35	35
[230] Tarokan	-	-	-	-	-	-	28	29
<b>Kabupaten Kediri</b>	-	-	-	-	<b>4</b>	<b>3</b>	<b>1 421</b>	<b>1 437</b>

Catatan/Note: ...

Sumber/Sources: Dinas Koperasi Dan Usaha Mikro Kabupaten Kediri/Department of Cooperatives and Micro Enterprises Kediri Regency



**Tabel** 9.2.2  
**Table****Jumlah Koperasi di Kabupaten Kediri menurut Bidang Usahanya, 2020-2021**  
**Number of Cooperatives in Kediri Regency by Their Field of Business, 2020-2021**

Kecamatan Subdistrict	Bidang Usaha/ Business fields					
	Serba Usaha Multipurpose Business		Jasa dan Sejenisnya Services		Lain-lain/ Others (Industri Kerajinan)	
	2020	2021	2020	2021	2020	2021
(1)	(2)	(3)	(4)	(5)	(6)	(7)
[010] Mojo	6	4	4	5	42	47
[020] Semen	4	3	3	4	38	40
[030] Ngadiluwih	11	9	14	14	41	43
[040] Kras	14	13	17	17	40	42
[050] Ringinrejo	8	6	10	11	25	26
[060] Kandat	7	6	5	5	25	26
[070] Wates	7	6	15	14	47	49
[080] Ngancar	6	4	9	9	34	36
[090] Plosoklaten	10	8	11	11	41	44
[100] Gurah	10	6	13	14	43	46
[110] Puncu	7	6	12	12	24	29
[120] Kepung	15	15	13	13	34	33
[130] Kandangan	3	2	9	10	37	38
[140] Pare	27	21	37	40	64	66
[141] Badas	6	5	19	20	18	20
[150] Kunjang	5	4	3	4	22	22
[160] Plemahan	5	3	12	13	38	41
[170] Purwoasri	4	3	12	12	60	61
[180] Papar	3	2	10	11	40	41
[190] Pagu	10	7	7	9	31	31
[191] Kayenkidul	1	1	6	6	26	26
[200] Gampengrejo	4	4	5	5	28	28
[201] Ngasem	18	17	22	24	70	72
[210] Banyakan	5	3	2	3	24	25
[220] Grogol	6	6	5	6	24	23
[230] Tarokan	3	1	2	2	23	26
<b>Kabupaten Kediri</b>	<b>205</b>	<b>165</b>	<b>277</b>	<b>294</b>	<b>939</b>	<b>981</b>

Catatan/Note: ...

Sumber/Source: Dinas Koperasi Dan Usaha Mikro Kabupaten Kediri/Department of Cooperatives and Micro Enterprises Kediri Regency

**Tabel**  
**Table** 9.2.3**Jumlah Anggota, Pengurus dan Pekerja di Kabupaten Kediri menurut Jenis Usahanya, 2020-2021**  
**Number of Members, Managers and Workers of Cooperatives in Kediri Regency by Type of Business, 2020–2021**

Uraian/ Description	Jasa dan Sejenisnya Services		Serba Usaha Multipurpose Business		Lain-lain Other	
	2020	2021	2020	2021	2020	2021
(1)	(2)	(3)	(4)	(5)	(6)	(7)
<b>Anggota/ Member</b>						
Anggota Penuh Full member	176 511	33 011	77 279	4 125	43 290	109 335
Calon Anggota Prospective Members	-	-	-	-	-	-
<b>Pengurus/ Caretaker</b>	2 215	2 227	69	87	49	58
<b>Pekerja/ Worker</b>						
Manager Manager	18	38	39	13	30	7
Karyawan Employee	1 289	476	1 285	230	1 164	413

Catatan/Note: ...

Sumber/Source: Dinas Koperasi Dan Usaha Mikro Kabupaten Kediri/Department of Cooperatives and Micro Enterprises Kediri Regency

**Tabel**  
**Table 9.2.4****Modal Aktif Koperasi di Kabupaten Kediri menurut Jenisnya (Juta Rupiah), 2017-2021**  
**Active Capital of Cooperatives in Kediri Regency by Type (Million Rupiahs), 2017-2021**

<b>Jenis Modal Aktif/ Type of Active Capital</b>	<b>2017</b>	<b>2018</b>	<b>2019</b>	<b>2020</b>	<b>2021</b>
(1)	(2)	(3)	(4)	(5)	(6)
Simpanan Anggota (modal sendiri) <i>Member Deposits (own capital)</i>	403 539	289 122	301 472	289 122	347 640
Hutang Koperasi (modal luar) <i>Cooperative debt (external capital)</i>	334 052	304 918	297 866	304 918	373 722
Cadangan Modal (asset) <i>Capital Reserves (assets)</i>	737 591	594 040	599 338	593 910	715 083
Dana-dana (volume usaha) <i>Funds (business volume)</i>	739 262	608 164	774 164	608 164	560 868
Jasa Anggota <i>Member Services</i>	132 768	158 753	182 470	-	-
Sisa Hasil Usaha <i>Remaining Operating Results</i>	20 323	23 813	1 014 341	23 813	21 550

Catatan/Note: ...

Sumber/Source: Dinas Koperasi Dan Usaha Mikro Kabupaten Kediri/Department of Cooperatives and Micro Enterprises Kediri Regency

**Tabel**  
**Table** 9.2.5**Perkembangan Permodalan Koperasi di Kabupaten Kediri  
(Juta Rupiah), 2020-2021**  
**Development of Cooperative Capital in Kediri Regency  
(Million Rupiah), 2020-2021**

Jenis Modal Aktif <i>Type of Active Capital</i>	Jasa dan Sejenisnya <i>Services</i>		Serba Usaha <i>Multipurpose Business</i>		Lain-lain <i>Others</i>	
	2020	2021	2020	2021	2020	2021
(1)	(2)	(3)	(4)	(5)	(6)	(7)
Modal Sendiri <i>Owner's equity</i>	54 271	40 911	39 341	15 182	241 440	291 546
Modal Luar <i>Foreign Capital</i>	194 193	131 252	89 877	39 324	152 761	203 146
Asset <i>Assets</i>	248 464	172 132	129 218	48 182	394 201	501 047
Volume Usaha <i>Business Volume</i>	228 829	122 400	99 357	118 019	241 632	320 449
Sisa Hasil Usaha <i>Remaining Operating Results</i>	10 813	4 143	2 827	1 125	13 638	18 546

Catatan/Note: ...

Sumber/Source: Dinas Koperasi Dan Usaha Mikro Kabupaten Kediri/Department of Cooperatives and Micro Enterprises Kediri Regency

### 9.3 HARGA-HARGA PRICES

**Tabel 9.3.1** Indeks Harga Konsumen per Bulan Menurut Kelompok Pengeluaran (2018=100) di Kota Kediri, 2021  
*Consumer Price Index per Month by Expenditure Group (2018=100) in Kediri Municipality, 2021*

Bulan Month	Makanan, Minuman dan Tembakau Food, Beverage and Tobacco	Pakaian dan Alas Kaki Clothing and Footwear	Perumahan, Air, Listrik, Gas & Bahan Bakar lainnya Housing, Water, Electricity, Gas & Fuel
(1)	(2)	(3)	(4)
Januari/ January	109,56	105,67	101,61
Februari/ February	109,76	105,54	101,65
Maret/ March	110,7	105,64	101,57
April/ April	111,45	105,67	101,65
Mei/ May	111,38	106,02	101,67
Juni/ June	110,74	106,06	101,68
Juli/ July	110,52	106,06	101,68
Agustus/ August	109,68	106,06	102,46
September/ September	108,77	106,13	102,53
Oktober/ October	109,28	106,13	102,82
Nopember/ November	110,1	106,13	102,81
Desember/ December	112,81	106,13	102,83
<b>2021</b>	<b>112,81</b>	<b>106,13</b>	<b>102,83</b>

Lanjutan Tabel/Continued Table 9.3.1

<b>Bulan Month</b>	<b>Perlengkapan, Peralatan, dan Pemeliharaan Rutin Rumah Tangga Furnishing, Household Equipment and Routine Household Maintenance</b>	<b>Kesehatan Health</b>	<b>Transportasi Transportation</b>
<b>(1)</b>	<b>(5)</b>	<b>(6)</b>	<b>(7)</b>
Januari/ <i>January</i>	104,69	103,3	102,07
Februari/ <i>February</i>	104,84	104,02	102,07
Maret/ <i>March</i>	104,84	103,74	102,06
April/ <i>April</i>	104,9	103,78	102,53
Mei/ <i>May</i>	105,27	104,68	102,53
Juni/ <i>June</i>	105,6	104,68	102,54
Juli/ <i>July</i>	105,64	104,68	102,54
Agustus/ <i>August</i>	105,66	104,83	102,71
September/ <i>September</i>	105,54	106,31	102,74
Oktober/ <i>October</i>	105,54	106,3	102,78
Nopember/ <i>November</i>	105,37	106,8	102,78
Desember/ <i>December</i>	105,38	107,03	103,3
<b>2021</b>	<b>105.38</b>	<b>107,03</b>	<b>103,3</b>

Lanjutan Tabel/*Continued Table* 9.3.1

<b>Bulan Month</b>	<b>Informasi, Komunikasi dan Jasa Keuangan Communication &amp; Financial Services</b>	<b>Rekreasi, Olahraga dan Budaya Recreation, Sport, and Culture</b>	<b>Pendidikan Education</b>
<b>(1)</b>	<b>(8)</b>	<b>(9)</b>	<b>(10)</b>
Januari/ <i>January</i>	101,21	99,53	104,27
Februari/ <i>February</i>	101,22	99,53	104,27
Maret/ <i>March</i>	101,21	99,53	104,27
April/ <i>April</i>	101,38	99,53	104,32
Mei/ <i>May</i>	101,43	99,58	104,32
Juni/ <i>June</i>	101,43	99,56	104,32
Juli/ <i>July</i>	101,44	99,56	104,32
Agustus/ <i>August</i>	101,54	99,56	103,52
September/ <i>September</i>	101,54	99,9	103,52
Oktober/ <i>October</i>	101,56	99,9	103,71
Nopember/ <i>November</i>	101,57	99,9	103,71
Desember/ <i>December</i>	101,57	99,9	103,71
<b>2021</b>	<b>101,57</b>	<b>99,9</b>	<b>103,71</b>

Lanjutan Tabel/Continued Table 9.3.1

<b>Bulan Month</b>	<b>Penyediaan Makanan dan Minuman/Restoran Food and Beverage Services/Restaurant</b>	<b>Perawatan Pribadi dan Jasa Lainnya Personal Care and Other Services</b>	<b>Umum General</b>
<b>(1)</b>	<b>(11)</b>	<b>(12)</b>	<b>(13)</b>
Januari/ January	107,31	116,06	105,54
Februari/ February	107,45	115,5	105,61
Maret/ March	107,45	114,55	105,77
April/ April	107,45	115,43	106,1
Mei/ May	107,57	116,76	106,24
Juni/ June	108,19	116,24	106,13
Juli/ July	108,19	115,77	106,05
Agustus/ August	108,19	115,49	105,96
September/ September	108,86	115,37	105,86
Oktober/ October	108,86	115,26	106,05
Nopember/ November	109,33	115,31	106,31
Desember/ December	109,38	115,88	107,1
<b>2021</b>	<b>109,38</b>	<b>115,88</b>	<b>107,1</b>

Catatan/Note: ...

Sumber/Source: BPS Kota Kediri/BPS-Statistics of Kediri Municipality



**Tabel**  
**Table** 9.3.2**Laju Inflasi Bulanan Menurut Kelompok Pengeluaran  
(2018=100) di Kota Kediri, 2021**  
**Monthly Inflation Rate by Expenditure Group (2018=100) in  
Kediri Municipality, 2021**

<b>Bulan Month</b>	<b>Makanan, Minuman dan Tembakau Food, Beverage and Tobaco</b>	<b>Pakaian dan Alas Kaki Clothing and Footwear</b>	<b>Perumahan, Air, Listrik, Gas &amp; Bahan Bakar lainnya Housing, Water, Electricity, Gas &amp; Fuel</b>
(1)	(2)	(3)	(4)
Januari/ January	0,43	0,03	0,11
Februari/ February	0,18	-0,12	0,04
Maret/ March	0,86	0,09	-0,08
April/ April	0,68	0,03	0,08
Mei/ May	-0,06	0,33	0,02
Juni/ June	-0,57	0,04	0,01
Juli/ July	-0,20	0,00	0,00
Agustus/ August	-0,76	0,00	0,77
September/ September	-0,83	0,07	0,07
Oktober/ October	0,47	0,00	0,28
Nopember/ November	0,75	0,00	-0,01
Desember/ December	2,46	0,00	0,02
<b>2021</b>	<b>3,41</b>	<b>0,46</b>	<b>1,31</b>

Lanjutan Tabel/Continued Table 9.3.2

<b>Bulan Month</b>	<b>Perlengkapan, Peralatan, dan Pemeliharaan Rutin Rumah Tangga <i>Furnishing, Household Equipment and Routine Household Maintenance</i></b>	<b>Kesehatan Health</b>	<b>Transportasi Transportation</b>
<b>(1)</b>	<b>(5)</b>	<b>(6)</b>	<b>(7)</b>
Januari/ <i>January</i>	0,00	0,02	0,01
Februari/ <i>February</i>	0,14	0,7	0,00
Maret/ <i>March</i>	0,00	-0,27	-0,01
April/ <i>April</i>	0,06	0,04	0,46
Mei/ <i>May</i>	0,35	0,87	0,00
Juni/ <i>June</i>	0,31	0,00	0,01
Juli/ <i>July</i>	0,04	0,00	0,00
Agustus/ <i>August</i>	0,02	0,14	0,17
September/ <i>September</i>	-0,11	1,41	0,03
Oktober/ <i>October</i>	0,00	-0,01	0,04
Nopember/ <i>November</i>	-0,16	0,47	0,00
Desember/ <i>December</i>	0,01	0,22	0,51
<b>2021</b>	<b>0,66</b>	<b>3,63</b>	<b>1,21</b>

Lanjutan Tabel/*Continued Table* 9.3.2

<b>Bulan Month</b>	<b>Informasi, Komunikasi dan Jasa Keuangan <i>Communication &amp; Financial Services</i></b>	<b>Rekreasi, Olahraga dan Budaya <i>Recreation, Sport, and Culture</i></b>	<b>Pendidikan <i>Education</i></b>
<b>(1)</b>	<b>(8)</b>	<b>(9)</b>	<b>(10)</b>
Januari/ <i>January</i>	0,00	0,00	0,00
Februari/ <i>February</i>	0,01	0,00	0,00
Maret/ <i>March</i>	-0,01	0,00	0,00
April/ <i>April</i>	0,17	0,00	0,05
Mei/ <i>May</i>	0,05	0,05	0,00
Juni/ <i>June</i>	0,00	-0,02	0,00
Juli/ <i>July</i>	0,01	0,00	0,00
Agustus/ <i>August</i>	0,10	0,00	-0,77
September/ <i>September</i>	0,00	0,34	0,00
Oktober/ <i>October</i>	0,02	0,00	0,18
Nopember/ <i>November</i>	0,01	0,00	0,00
Desember/ <i>December</i>	0,00	0,00	0,00
<b>2021</b>	<b>0,36</b>	<b>0,37</b>	<b>-0,54</b>

Lanjutan Tabel/Continued Table 9.3.2

<b>Bulan Month</b>	<b>Penyediaan Makanan dan Minuman/Restoran Food and Beverage Services/Restaurant</b>	<b>Perawatan Pribadi dan Jasa Lainnya Personal Care and Other Services</b>	<b>Umum General</b>
<b>(1)</b>	<b>(11)</b>	<b>(12)</b>	<b>(13)</b>
Januari/ <i>January</i>	0,06	0,41	0,16
Februari/ <i>February</i>	0,13	-0,48	0,07
Maret/ <i>March</i>	0,00	-0,82	0,15
April/ <i>April</i>	0,00	0,77	0,31
Mei/ <i>May</i>	0,11	1,15	0,13
Juni/ <i>June</i>	0,58	-0,45	-0,1
Juli/ <i>July</i>	0,00	-0,40	-0,08
Agustus/ <i>August</i>	0,00	-0,24	-0,08
September/ <i>September</i>	0,62	-0,10	-0,09
Oktober/ <i>October</i>	0,00	-0,10	0,18
Nopember/ <i>November</i>	0,43	0,04	0,25
Desember/ <i>December</i>	0,05	0,49	0,74
<b>2021</b>	<b>1,99</b>	<b>0,25</b>	<b>1,64</b>

Catatan/Note: ...

Sumber/Source: BPS Kota Kediri/BPS-Statistics of Kediri Municipality

**Tabel**  
**Table** 9.3.3**Statistik Harga Kebutuhan Rumah Tangga di Kabupaten Kediri menurut Komoditas dan Bulan Kalender, 2020-2021****Price Statistics of Household Needs in Kediri Regency by Commodity and Month, 2020-2021**

Bulan Month	Gabah dan Beras/ Grain and Rice					
	Gabah Kering Panen/ Harvest Dry Ir. 64 (Kw)		Gabah Kering Giling/ Milled Dry Grain Ir. 64 (Kw)		Beras/ Rice (Kg)	
	2020	2021	2020	2021	2020	2021
(1)	(2)	(3)	(4)	(5)	(6)	(7)
Januari/ January	495 500	456 500	588 000	555 000	9 786	9 993
Februari/ February	494 000	453 500	585 500	556 500	9 871	10 007
Maret/ March	444 000	388 000	547 500	489 500	9 943	9 879
April/ April	426 000	367 000	522 000	465 000	9 757	9 821
Mei/ May	421 000	405 500	517 000	486 500	9 743	9 714
Juni/ June	426 500	421 000	521 000	508 500	9 671	9 736
Juli/ July	436 500	387 000	530 000	488 000	9 657	9 707
Agustus/ August	454 500	430 000	543 500	510 500	9 629	9 493
September/ September	476 000	457 000	564 000	541 500	9 657	9 714
Oktober/ October	481 500	457 000	574 500	530 000	9 586	9 757
Nopember/ November	470 000	471 000	565 000	557 500	9 586	9 786
Desember/ December	459 000	474 000	562 000	552 500	9 629	9 771
<b>Harga Terendah/ Lowest Price</b>	<b>421 000</b>	<b>367 000</b>	<b>517 000</b>	<b>465 000</b>	<b>9 586</b>	<b>9 493</b>
<b>Harga Tertinggi/ Highest Price</b>	<b>495 500</b>	<b>474 000</b>	<b>588 000</b>	<b>557 500</b>	<b>9 943</b>	<b>10 007</b>
<b>Harga Rata-rata/ Average Price</b>	<b>457 042</b>	<b>430 625</b>	<b>551 667</b>	<b>520 083</b>	<b>9 710</b>	<b>9 782</b>

Lanjutan Tabel/Continued Table 9.3.3

Bulan Month	Jagung/ Corn			
	di Tingkat Produsen/ at the Producer Level (Kw)		di Tingkat Konsumen/ at the Consumer Level (Kg)	
	2020	2021	2020	2021
(1)	(8)	(9)	(10)	(11)
Januari/ January	449 000	391 500	5 500	4 914
Februari/ February	461 000	391 500	5 686	5 071
Maret/ March	419 500	417 500	5 643	5 114
April/ April	391 000	523 500	5 571	5 571
Mei/ May	299 500	554 500	4 757	6 071
Juni/ June	313 500	488 500	4 800	6 014
Juli/ July	350 500	501 500	4 857	5 886
Agustus/ August	348 000	526 500	4 857	5 871
September/ September	375 500	542 500	4 857	5 986
Oktober/ October	373 500	521 000	4 914	5 971
Nopember/ November	385 500	529 000	4 671	6 043
Desember/ December	418 500	508 000	4 943	6 043
<b>Harga Terendah/ Lowest Price</b>	<b>299 500</b>	<b>391 500</b>	<b>4 671</b>	<b>4 914</b>
<b>Harga Tertinggi/ Highest Price</b>	<b>461 000</b>	<b>554 500</b>	<b>5 686</b>	<b>6 071</b>
<b>Harga Rata-rata/ Average Price</b>	<b>382 083</b>	<b>497 917</b>	<b>5 088</b>	<b>5 713</b>

Lanjutan Tabel/*Continued Table* 9.3.3

<b>Kacang Tanah kupas/ Peeled Peanuts</b>				
<b>Bulan Month</b>	<b>di Tingkat Produsen/ at the Producer Level (Kw)</b>		<b>di Tingkat Konsumen/ at the Consumer Level (Kg)</b>	
	<b>2020</b>	<b>2021</b>	<b>2020</b>	<b>2021</b>
<b>(1)</b>	<b>(12)</b>	<b>(13)</b>	<b>(14)</b>	<b>(15)</b>
Januari/ <i>January</i>	2 190 000	2 155 000	23 714	24 357
Februari/ <i>February</i>	2 170 000	2 110 000	23 929	23 500
Maret/ <i>March</i>	2 230 000	2 195 000	24 714	23 429
April/ <i>April</i>	2 210 000	2 260 000	25 143	26 071
Mei/ <i>May</i>	1 717 500	2 320 000	25 429	27 000
Juni/ <i>June</i>	1 719 000	2 270 000	25 357	25 929
Juli/ <i>July</i>	1 754 000	2 210 000	25 357	25 286
Agustus/ <i>August</i>	2 250 000	2 270 000	25 643	26 143
September/ <i>September</i>	2 240 000	2 230 000	25 571	26 214
Oktober/ <i>October</i>	2 235 000	2 210 000	25 357	25 500
Nopember/ <i>November</i>	2 010 000	2 230 000	25 071	25 357
Desember/ <i>December</i>	2 120 000	2 370 000	25 143	26 143
<b>Harga Terendah/ <i>Lowest Price</i></b>	<b>1 717 500</b>	<b>2 110 000</b>	<b>23 714</b>	<b>23 429</b>
<b>Harga Tertinggi/ <i>Highest Price</i></b>	<b>2 250 000</b>	<b>2 370 000</b>	<b>25 643</b>	<b>27 000</b>
<b>Harga Rata-rata/ <i>Average Price</i></b>	<b>2 070 458</b>	<b>2 235 833</b>	<b>25 036</b>	<b>25 411</b>

Lanjutan Tabel/Continued Table 9.3.3

Bulan Month	Bawang Merah/ Shallot			
	di Tingkat Produsen/ at the Producer Level (Kw)		di Tingkat Konsumen/ at the Consumer Level (Kg)	
	2020	2021	2020	2021
(1)	(16)	(17)	(18)	(19)
Januari/ January	1 866 667	1 641 667	28 929	20 808
Februari/ February	1 600 000	1 916 667	22 615	21 423
Maret/ March	1 733 333	2 183 333	25 538	27 038
April/ April	2 516 667	1 500 000	32 769	20 654
Mei/ May	3 483 333	1 633 333	39 923	20 500
Juni/ June	3 133 333	1 600 000	31 846	18 962
Juli/ July	1 883 333	1 908 333	27 308	22 577
Agustus/ August	1 550 000	1 691 667	21 692	21 077
September/ September	2 066 667	1 508 333	21 577	18 615
Oktober/ October	2 566 667	1 700 000	26 654	20 154
Nopember/ November	2 350 000	1 150 000	30 269	17 154
Desember/ December	2 250 000	1 666 667	25 885	17 538
<b>Harga Terendah/ Lowest Price</b>	<b>1 550 000</b>	<b>1 150 000</b>	<b>21 577</b>	<b>17 154</b>
<b>Harga Tertinggi/ Highest Price</b>	<b>3 483 333</b>	<b>2 183 333</b>	<b>39 923</b>	<b>27 038</b>
<b>Harga Rata-rata/ Average Price</b>	<b>2 250 000</b>	<b>1 675 000</b>	<b>27 917</b>	<b>20 542</b>



Lanjutan Tabel/*Continued Table* 9.3.3

Bulan Month	Bawang Putih/ <i>Garlic</i>			
	di Tingkat Produsen/ <i>at the Producer Level (Kw)</i>		di Tingkat Konsumen/ <i>at the Consumer Level (Kg)</i>	
	2020	2021	2020	2021
(1)	(20)	(21)	(22)	(23)
Januari/ <i>January</i>	2 700 000	2 000 000	26 571	20 286
Februari/ <i>February</i>	3 700 000	2 100 000	50 000	21 429
Maret/ <i>March</i>	3 400 000	2 000 000	38 286	22 429
April/ <i>April</i>	3 200 000	2 000 000	33 143	22 714
Mei/ <i>May</i>	2 400 000	2 000 000	23 857	22 857
Juni/ <i>June</i>	1 400 000	1 900 000	15 286	21 143
Juli/ <i>July</i>	1 200 000	2 000 000	13 929	22 429
Agustus/ <i>August</i>	1 600 000	2 200 000	14 429	24 214
September/ <i>September</i>	1 600 000	2 100 000	18 143	23 000
Oktober/ <i>October</i>	1 800 000	2 000 000	17 714	23 286
Nopember/ <i>November</i>	2 050 000	2 000 000	20 429	22 286
Desember/ <i>December</i>	2 050 000	2 200 000	20 571	22 143
<b>Harga Terendah/ <i>Lowest Price</i></b>	<b>1 200 000</b>	<b>1 900 000</b>	<b>13 929</b>	<b>20 286</b>
<b>Harga Tertinggi/ <i>Highest Price</i></b>	<b>3 700 000</b>	<b>2 200 000</b>	<b>50 000</b>	<b>24 214</b>
<b>Harga Rata-rata/ <i>Average Price</i></b>	<b>2 258 333</b>	<b>2 041 667</b>	<b>24 363</b>	<b>22 351</b>

Lanjutan Tabel/Continued Table 9.3.3

Bulan Month	Cabai Rawit/ Cayenne Pepper			
	di Tingkat Produsen/ at the Producer Level (Kw)		di Tingkat Konsumen/ at the Consumer Level (Kg)	
	2020	2021	2020	2021
(1)	(24)	(25)	(26)	(27)
Januari/ January	5 662 500	5 512 500	57 143	64 000
Februari/ February	2 656 250	6 762 500	48 429	75 857
Maret/ March	2 831 250	9 687 500	31 357	111 857
April/ April	1 875 000	4 037 500	32 929	60 000
Mei/ May	1 050 000	2 637 500	15 714	52 571
Juni/ June	1 725 000	2 068 750	15 000	28 714
Juli/ July	1 537 500	4 993 750	19 286	63 571
Agustus/ August	1 031 250	1 101 000	16 714	20 714
September/ September	881 250	1 096 875	15 786	16 286
Oktober/ October	1 325 000	1 616 250	12 857	21 143
Nopember/ November	1 818 750	1 041 875	25 857	16 571
Desember/ December	2 843 750	6 743 750	38 571	83 143
<b>Harga Terendah/ Lowest Price</b>	<b>881 250</b>	<b>1 041 875</b>	<b>12 857</b>	<b>16 286</b>
<b>Harga Tertinggi/ Highest Price</b>	<b>5 662 500</b>	<b>9 687 500</b>	<b>57 143</b>	<b>111 857</b>
<b>Harga Rata-rata/ Average Price</b>	<b>2 103 125</b>	<b>3 941 646</b>	<b>27 470</b>	<b>51 202</b>

Lanjutan Tabel/*Continued Table* 9.3.3

Bulan Month	Bayam/ <i>Spinach</i>			
	di Tingkat Produsen/ <i>at the Producer Level (Kw)</i>		di Tingkat Konsumen/ <i>at the Consumer Level (Kg)</i>	
	2020	2021	2020	2021
(1)	(28)	(29)	(30)	(31)
Januari/ <i>January</i>	331 667	284 286	3 286	3 429
Februari/ <i>February</i>	248 333	273 571	3 143	3 214
Maret/ <i>March</i>	263 333	274 286	3 000	3 071
April/ <i>April</i>	277 857	405 714	3 214	3 286
Mei/ <i>May</i>	267 143	194 286	3 214	2 857
Juni/ <i>June</i>	312 857	248 571	3 786	2 786
Juli/ <i>July</i>	230 714	298 571	3 643	3 143
Agustus/ <i>August</i>	174 286	224 286	2 929	2 929
September/ <i>September</i>	171 429	325 000	2 714	2 786
Oktober/ <i>October</i>	318 571	271 429	3 000	2 714
November/ <i>November</i>	207 143	266 429	3 000	2 500
Desember/ <i>December</i>	270 000	409 286	2 857	3 286
<b>Harga Terendah/ <i>Lowest Price</i></b>	<b>171 429</b>	<b>194 286</b>	<b>2 714</b>	<b>2 500</b>
<b>Harga Tertinggi/ <i>Highest Price</i></b>	<b>331 667</b>	<b>409 286</b>	<b>3 786</b>	<b>3 429</b>
<b>Harga Rata-rata/ <i>Average Price</i></b>	<b>256 111</b>	<b>289 643</b>	<b>3 149</b>	<b>3 000</b>

Lanjutan Tabel/Continued Table 9.3.3

<b>Kacang Panjang/ Long Beans</b>				
<b>Bulan Month</b>	<b>di Tingkat Produsen/ at the Producer Level (Kw)</b>		<b>di Tingkat Konsumen/ at the Consumer Level (Kg)</b>	
	<b>2020</b>	<b>2021</b>	<b>2020</b>	<b>2021</b>
<b>(1)</b>	<b>(32)</b>	<b>(33)</b>	<b>(34)</b>	<b>(35)</b>
Januari/ January	518 125	563 750	6 500	6 929
Februari/ February	255 625	496 250	4 714	7 143
Maret/ March	248 750	243 750	4 714	3 929
April/ April	258 750	147 500	4 500	3 429
Mei/ May	112 500	239 375	3 000	5 286
Juni/ June	208 750	493 750	4 643	5 857
Juli/ July	323 750	545 000	5 214	5 714
Agustus/ August	185 000	299 375	4 714	4 429
September/ September	295 000	316 875	4 143	4 714
Oktober/ October	842 500	281 250	6 357	5 143
Nopember/ November	251 250	273 750	5 643	5 143
Desember/ December	381 875	387 500	5 143	5 429
<b>Harga Terendah/ Lowest Price</b>	<b>112 500</b>	<b>147 500</b>	<b>3 000</b>	<b>3 429</b>
<b>Harga Tertinggi/ Highest Price</b>	<b>842 500</b>	<b>563 750</b>	<b>6 500</b>	<b>7 143</b>
<b>Harga Rata-rata/ Average Price</b>	<b>323 490</b>	<b>357 344</b>	<b>4 940</b>	<b>5 262</b>

Lanjutan Tabel/*Continued Table* 9.3.3

Bulan Month	Kubis/ Cabbage			
	di Tingkat Produsen/ at the Producer Level (Kw)		di Tingkat Konsumen/ at the Consumer Level (Kg)	
	2020	2021	2020	2021
(1)	(36)	(37)	(38)	(39)
Januari/ January	200 000	300 000	5 357	10 750
Februari/ February	200 000	300 000	6 563	9 625
Maret/ March	200 000	300 000	6 250	7 625
April/ April	200 000	300 000	6 750	6 813
Mei/ May	200 000	300 000	7 125	6 688
Juni/ June	250 000	300 000	5 375	6 500
Juli/ July	250 000	300 000	4 750	6 500
Agustus/ August	250 000	300 000	4 750	6 250
September/ September	250 000	300 000	4 375	7 438
Oktober/ October	250 000	300 000	4 750	7 563
November/ November	200 000	300 000	6 188	5 188
Desember/ December	300 000	600 000	8 875	5 688
<b>Harga Terendah/ Lowest Price</b>	<b>200 000</b>	<b>300 000</b>	<b>4 375</b>	<b>5 188</b>
<b>Harga Tertinggi/ Highest Price</b>	<b>300 000</b>	<b>600 000</b>	<b>8 875</b>	<b>10 750</b>
<b>Harga Rata-rata/ Average Price</b>	<b>229 167</b>	<b>325 000</b>	<b>5 926</b>	<b>7 219</b>

Lanjutan Tabel/Continued Table 9.3.3

Bulan Month	Sawi Hijau/ Mustard			
	di Tingkat Produsen/ at the Producer Level (Kw)		di Tingkat Konsumen/ at the Consumer Level (Kg)	
	2020	2021	2020	2021
(1)	(40)	(41)	(42)	(43)
Januari/ January	349 286	307 143	4 667	5 333
Februari/ February	228 571	257 143	4 500	4 417
Maret/ March	322 857	284 286	5 833	5 167
April/ April	294 286	551 429	5 500	5 833
Mei/ May	318 571	184 286	4 500	4 500
Juni/ June	371 429	217 143	5 833	4 583
Juli/ July	155 714	285 714	4 417	5 417
Agustus/ August	92 857	160 000	2 583	4 333
September/ September	257 143	222 857	4 000	4 000
Oktober/ October	221 429	194 286	3 583	4 000
Nopember/ November	163 571	180 000	4 250	3 167
Desember/ December	378 571	414 286	5 833	5 333
<b>Harga Terendah/ Lowest Price</b>	<b>92 857</b>	<b>160 000</b>	<b>2 583</b>	<b>3 167</b>
<b>Harga Tertinggi/ Highest Price</b>	<b>378 571</b>	<b>551 429</b>	<b>5 833</b>	<b>5 833</b>
<b>Harga Rata-rata/ Average Price</b>	<b>262 857</b>	<b>271 548</b>	<b>4 625</b>	<b>4 674</b>

Lanjutan Tabel/*Continued Table* 9.3.3

Bulan Month	Kangkung/ Kale			
	di Tingkat Produsen/ <i>at the Producer Level (Kw)</i>		di Tingkat Konsumen/ <i>at the Consumer Level (Kg)</i>	
	2020	2021	2020	2021
(1)	(44)	(45)	(46)	(47)
Januari/ <i>January</i>	228 889	254 444	2 929	3 786
Februari/ <i>February</i>	181 111	198 889	3 000	2 929
Maret/ <i>March</i>	213 333	198 889	3 714	2 571
April/ <i>April</i>	214 444	274 444	3 929	2 786
Mei/ <i>May</i>	191 111	177 778	3 429	2 500
Juni/ <i>June</i>	222 222	203 333	3 786	2 786
Juli/ <i>July</i>	191 111	261 111	3 714	2 857
Agustus/ <i>August</i>	131 111	188 333	3 071	2 714
September/ <i>September</i>	138 889	188 333	2 786	3 071
Oktober/ <i>October</i>	190 000	194 444	2 857	2 643
November/ <i>November</i>	168 889	182 222	3 214	2 286
Desember/ <i>December</i>	248 889	257 222	3 143	3 214
<b>Harga Terendah/ <i>Lowest Price</i></b>	<b>131 111</b>	<b>177 778</b>	<b>2 786</b>	<b>2 286</b>
<b>Harga Tertinggi/ <i>Highest Price</i></b>	<b>248 889</b>	<b>274 444</b>	<b>3 929</b>	<b>3 786</b>
<b>Harga Rata-rata/ <i>Average Price</i></b>	<b>193 333</b>	<b>214 954</b>	<b>3 298</b>	<b>2 845</b>

Lanjutan Tabel/Continued Table 9.3.3

Bulan Month	Nangka Muda/ Young Jackfruit			
	di Tingkat Produsen/ at the Producer Level (Kw)		di Tingkat Konsumen/ at the Consumer Level (Kg)	
	2020	2021	2020	2021
(1)	(48)	(49)	(50)	(51)
Januari/ January	...	...	7 333	8 500
Februari/ February	...	...	7 333	8 500
Maret/ March	...	...	7 667	7 833
April/ April	...	...	8 667	7 167
Mei/ May	...	...	8 667	5 833
Juni/ June	...	...	7 667	5 833
Juli/ July	...	...	7 667	6 167
Agustus/ August	...	...	5 667	6 500
September/ September	...	...	6 667	6 667
Oktober/ October	...	...	5 333	6 667
Nopember/ November	...	...	7 000	6 000
Desember/ December	...	...	7 000	6 000
<b>Harga Terendah/ Lowest Price</b>	...	...	<b>5 333</b>	<b>5 833</b>
<b>Harga Tertinggi/ Highest Price</b>	...	...	<b>8 667</b>	<b>8 500</b>
<b>Harga Rata-rata/ Average Price</b>	...	...	<b>7 222</b>	<b>6 806</b>



Lanjutan Tabel/*Continued Table* 9.3.3

Bulan Month	Tomat Sayur/ <i>Tomatoes</i>			
	di Tingkat Produsen/ <i>at the Producer Level (Kw)</i>		di Tingkat Konsumen/ <i>at the Consumer Level (Kg)</i>	
	2020	2021	2020	2021
(1)	(52)	(53)	(54)	(55)
Januari/ <i>January</i>	555 714	284 286	7 214	5 929
Februari/ <i>February</i>	440 000	294 286	6 857	6 857
Maret/ <i>March</i>	570 000	328 571	8 429	6 571
April/ <i>April</i>	735 714	367 143	10 571	5 214
Mei/ <i>May</i>	442 857	338 571	8 929	5 929
Juni/ <i>June</i>	392 857	365 714	6 357	5 714
Juli/ <i>July</i>	411 429	781 429	7 000	10 857
Agustus/ <i>August</i>	169 286	1 125 714	5 143	15 143
September/ <i>September</i>	125 714	661 429	3 357	10 143
Oktober/ <i>October</i>	123 571	227 143	3 500	5 143
Nopember/ <i>November</i>	495 714	112 857	7 071	3 571
Desember/ <i>December</i>	659 286	240 000	10 214	4 571
<b>Harga Terendah/ <i>Lowest Price</i></b>	<b>123 571</b>	<b>112 857</b>	<b>3 357</b>	<b>3 571</b>
<b>Harga Tertinggi/ <i>Highest Price</i></b>	<b>735 714</b>	<b>1 125 714</b>	<b>10 571</b>	<b>15 143</b>
<b>Harga Rata-rata/ <i>Average Price</i></b>	<b>426 845</b>	<b>427 262</b>	<b>7 054</b>	<b>7 137</b>

Lanjutan Tabel/Continued Table 9.3.3

Bulan Month	Wortel/ Carrot			
	di Tingkat Produsen/ at the Producer Level (Kw)		di Tingkat Konsumen/ at the Consumer Level (Kg)	
	2020	2021	2020	2021
(1)	(56)	(57)	(58)	(59)
Januari/ January	...	...	8 714	9 429
Februari/ February	...	...	10 143	9 714
Maret/ March	...	...	10 429	9 071
April/ April	...	...	10 857	9 357
Mei/ May	...	...	10 143	8 857
Juni/ June	...	...	10 429	8 143
Juli/ July	...	...	9 857	8 357
Agustus/ August	...	...	9 143	8 714
September/ September	...	...	7 286	8 857
Oktober/ October	...	...	7 857	8 571
Nopember/ November	...	...	7 286	8 143
Desember/ December	...	...	8 143	9 000
<b>Harga Terendah/ Lowest Price</b>	...	...	<b>7 286</b>	<b>8 143</b>
<b>Harga Tertinggi/ Highest Price</b>	...	...	<b>10 857</b>	<b>9 714</b>
<b>Harga Rata-rata/ Average Price</b>	...	...	<b>9 190</b>	<b>8 851</b>

Lanjutan Tabel/*Continued Table* 9.3.3

Pepaya Muda/ <i>Young Papaya</i>				
Bulan Month	di Tingkat Produsen/ <i>at the Producer Level (Kw)</i>		di Tingkat Konsumen/ <i>at the Consumer Level (Kg)</i>	
	2020	2021	2020	2021
(1)	(60)	(61)	(62)	(63)
Januari/ <i>January</i>	...	...	3 500	3 100
Februari/ <i>February</i>	...	...	3 600	3 300
Maret/ <i>March</i>	...	...	3 200	3 500
April/ <i>April</i>	...	...	3 300	4 000
Mei/ <i>May</i>	...	...	3 300	4 000
Juni/ <i>June</i>	...	...	3 300	4 125
Juli/ <i>July</i>	...	...	3 700	3 750
Agustus/ <i>August</i>	...	...	3 400	3 750
September/ <i>September</i>	...	...	3 100	4 125
Oktober/ <i>October</i>	...	...	3 100	3 750
Nopember/ <i>November</i>	...	...	3 100	3 750
Desember/ <i>December</i>	...	...	3 300	3 875
<b>Harga Terendah/ <i>Lowest Price</i></b>	...	...	<b>3 100</b>	<b>3 100</b>
<b>Harga Tertinggi/ <i>Highest Price</i></b>	...	...	<b>3 700</b>	<b>4 125</b>
<b>Harga Rata-rata/ <i>Average Price</i></b>	...	...	<b>3 325</b>	<b>3 752</b>

Lanjutan Tabel/Continued Table 9.3.3

Bulan Month	Terung Panjang/ Long Eggplant			
	di Tingkat Produsen/ at the Producer Level (Kw)		di Tingkat Konsumen/ at the Consumer Level (Kg)	
	2020	2021	2020	2021
(1)	(64)	(65)	(66)	(67)
Januari/ January	238 889	504 444	4 125	7 214
Februari/ February	169 444	500 000	3 538	8 286
Maret/ March	200 000	444 444	4 154	7 786
April/ April	228 889	286 667	4 231	4 571
Mei/ May	157 778	153 333	3 192	3 357
Juni/ June	377 778	352 778	5 154	5 286
Juli/ July	208 889	226 667	4 423	5 643
Agustus/ August	167 778	150 000	3 577	3 214
September/ September	174 444	240 000	3 577	4 500
Oktober/ October	133 889	141 667	2 923	3 929
Nopember/ November	177 222	197 222	2 962	3 500
Desember/ December	403 333	325 556	4 500	6 143
<b>Harga Terendah/ Lowest Price</b>	<b>133 889</b>	<b>141 667</b>	<b>2 923</b>	<b>3 214</b>
<b>Harga Tertinggi/ Highest Price</b>	<b>403 333</b>	<b>504 444</b>	<b>5 154</b>	<b>8 286</b>
<b>Harga Rata-rata/ Average Price</b>	<b>219 861</b>	<b>293 565</b>	<b>3 863</b>	<b>5 286</b>

Lanjutan Tabel/*Continued Table* 9.3.3

Bulan Month	Ketimun/ <i>Cucumber</i>			
	di Tingkat Produsen/ <i>at the Producer Level (Kw)</i>		di Tingkat Konsumen/ <i>at the Consumer Level (Kg)</i>	
	2020	2021	2020	2021
(1)	(68)	(69)	(70)	(71)
Januari/ <i>January</i>	262 500	531 250	5 429	8 286
Februari/ <i>February</i>	288 750	252 500	4 071	4 786
Maret/ <i>March</i>	211 250	148 750	3 857	2 786
April/ <i>April</i>	184 375	217 500	2 857	4 571
Mei/ <i>May</i>	148 750	185 000	1 971	4 929
Juni/ <i>June</i>	255 000	97 778	5 329	3 786
Juli/ <i>July</i>	225 000	232 222	3 900	5 429
Agustus/ <i>August</i>	97 500	217 778	3 114	4 000
September/ <i>September</i>	333 125	361 667	6 857	5 714
Oktober/ <i>October</i>	308 125	135 556	6 429	3 857
November/ <i>November</i>	142 500	132 222	4 214	3 214
Desember/ <i>December</i>	225 625	254 444	4 286	4 429
<b>Harga Terendah/ <i>Lowest Price</i></b>	<b>97 500</b>	<b>97 778</b>	<b>1 971</b>	<b>2 786</b>
<b>Harga Tertinggi/ <i>Highest Price</i></b>	<b>333 125</b>	<b>531 250</b>	<b>6 857</b>	<b>8 286</b>
<b>Harga Rata-rata/ <i>Average Price</i></b>	<b>223 542</b>	<b>230 556</b>	<b>4 360</b>	<b>4 649</b>

Lanjutan Tabel/Continued Table 9.3.3

Bulan Month	Jeruk/ Orange			
	di Tingkat Produsen/ at the Producer Level (Kw)		di Tingkat Konsumen/ at the Consumer Level (Kg)	
	2020	2021	2020	2021
(1)	(72)	(73)	(74)	(75)
Januari/ January	...	...	19 000	15 333
Februari/ February	...	...	20 000	14 278
Maret/ March	...	...	17 667	14 111
April/ April	...	...	16 667	14 111
Mei/ May	...	...	16 111	14 667
Juni/ June	...	...	16 111	14 056
Juli/ July	...	...	14 444	14 444
Agustus/ August	...	...	13 556	16 111
September/ September	...	...	12 889	16 000
Oktober/ October	...	...	13 000	15 889
Nopember/ November	...	...	14 889	15 667
Desember/ December	...	...	16 444	16 111
<b>Harga Terendah/ Lowest Price</b>	...	...	<b>12 889</b>	<b>14 056</b>
<b>Harga Tertinggi/ Highest Price</b>	...	...	<b>20 000</b>	<b>16 111</b>
<b>Harga Rata-rata/ Average Price</b>	...	...	<b>15 898</b>	<b>15 065</b>

Lanjutan Tabel/*Continued Table* 9.3.3

Bulan Month	Pisang/ <i>Banana</i>			
	di Tingkat Produsen/ <i>at the Producer Level (Kw)</i>		di Tingkat Konsumen/ <i>at the Consumer Level (Kg)</i>	
	2020	2021	2020	2021
(1)	(76)	(77)	(78)	(79)
Januari/ <i>January</i>	252 667	250 333	16 079	14 974
Februari/ <i>February</i>	268 000	234 333	14 079	15 500
Maret/ <i>March</i>	274 000	237 667	15 711	15 553
April/ <i>April</i>	282 667	255 000	14 237	15 158
Mei/ <i>May</i>	290 333	255 000	14 763	15 263
Juni/ <i>June</i>	290 333	231 667	15 316	14 842
Juli/ <i>July</i>	290 000	231 667	15 368	14 711
Agustus/ <i>August</i>	273 333	251 667	14 316	14 711
September/ <i>September</i>	273 333	251 667	14 211	14 763
Oktober/ <i>October</i>	272 667	251 667	15 158	15 553
Nopember/ <i>November</i>	272 667	250 333	14 947	15 132
Desember/ <i>December</i>	272 667	239 667	13 816	15 237
<b>Harga Terendah/ <i>Lowest Price</i></b>	<b>252 667</b>	<b>231 667</b>	<b>13 816</b>	<b>14 711</b>
<b>Harga Tertinggi/ <i>Highest Price</i></b>	<b>290 333</b>	<b>255 000</b>	<b>16 079</b>	<b>15 553</b>
<b>Harga Rata-rata/ <i>Average Price</i></b>	<b>276 056</b>	<b>245 056</b>	<b>14 833</b>	<b>15 116</b>

Lanjutan Tabel/Continued Table 9.3.3

Bulan Month	Pepaya/ Papaya			
	di Tingkat Produsen/ at the Producer Level (Kw)		di Tingkat Konsumen/ at the Consumer Level (Kg)	
	2020	2021	2020	2021
(1)	(80)	(81)	(82)	(83)
Januari/ January	143 333	116 667	4 917	5 667
Februari/ February	143 333	116 667	4 750	5 667
Maret/ March	143 333	113 333	4 917	5 917
April/ April	143 333	113 333	5 750	5 833
Mei/ May	140 000	113 333	5 417	5 833
Juni/ June	146 667	113 333	4 833	5 833
Juli/ July	123 333	113 333	5 000	6 083
Agustus/ August	123 333	113 333	5 083	6 583
September/ September	123 333	110 000	5 000	7 000
Oktober/ October	123 333	110 000	5 333	6 833
Nopember/ November	123 333	110 000	5 417	6 250
Desember/ December	123 333	110 000	5 000	6 583
<b>Harga Terendah/ Lowest Price</b>	<b>123 333</b>	<b>110 000</b>	<b>4 750</b>	<b>5 667</b>
<b>Harga Tertinggi/ Highest Price</b>	<b>146 667</b>	<b>116 667</b>	<b>5 750</b>	<b>7 000</b>
<b>Harga Rata-rata/ Average Price</b>	<b>133 333</b>	<b>112 778</b>	<b>5 118</b>	<b>6 174</b>



Lanjutan Tabel/*Continued Table* 9.3.3

Bulan Month	Kelapa/ Coconut			
	di Tingkat Produsen (100 butir)/ at the Producer Level (100 items)		di Tingkat Konsumen (1 butir)/ at the Consumer Level (1 item)	
	2020	2021	2020	2021
(1)	(84)	(85)	(86)	(87)
Januari/ January	500 000	500 000	7 714	8 000
Februari/ February	500 000	500 000	8 071	7 429
Maret/ March	550 000	500 000	8 286	7 571
April/ April	500 000	500 000	8 000	7 929
Mei/ May	500 000	500 000	7 857	8 214
Juni/ June	500 000	500 000	8 000	8 214
Juli/ July	500 000	500 000	7 333	8 071
Agustus/ August	500 000	500 000	7 833	8 500
September/ September	500 000	500 000	8 143	8 071
Oktober/ October	500 000	500 000	7 929	8 000
Nopember/ November	500 000	500 000	7 929	8 143
Desember/ December	500 000	500 000	8 143	8 214
<b>Harga Terendah/ Lowest Price</b>	<b>500 000</b>	<b>500 000</b>	<b>7 333</b>	<b>7 429</b>
<b>Harga Tertinggi/ Highest Price</b>	<b>550 000</b>	<b>500 000</b>	<b>8 286</b>	<b>8 500</b>
<b>Harga Rata-rata/ Average Price</b>	<b>504 167</b>	<b>500 000</b>	<b>7 937</b>	<b>8 030</b>

Lanjutan Tabel/Continued Table 9.3.3

Bulan Month	Daging Sapi/ Beef			
	di Tingkat Produsen/ at the Producer Level (Kw)		di Tingkat Konsumen/ at the Consumer Level (Kg)	
	2020	2021	2020	2021
(1)	(88)	(89)	(90)	(91)
Januari/ January	...	...	100 842	97 895
Februari/ February	...	...	101 105	98 053
Maret/ March	...	...	101 105	99 737
April/ April	...	...	99 789	100 474
Mei/ May	...	...	99 789	105 579
Juni/ June	...	...	98 737	100 579
Juli/ July	...	...	98 895	102 474
Agustus/ August	...	...	97 579	101 947
September/ September	...	...	96 947	99 842
Oktober/ October	...	...	96 684	100 105
Nopember/ November	...	...	98 105	100 632
Desember/ December	...	...	97 632	100 632
<b>Harga Terendah/ Lowest Price</b>	...	...	<b>96 684</b>	<b>97 895</b>
<b>Harga Tertinggi/ Highest Price</b>	...	...	<b>101 105</b>	<b>105 579</b>
<b>Harga Rata-rata/ Average Price</b>	...	...	<b>98 934</b>	<b>100 662</b>

Lanjutan Tabel/*Continued Table* 9.3.3

<b>Telur Ayam Ras/ Broiler Chicken Eggs</b>				
<b>Bulan Month</b>	<b>di Tingkat Produsen/ at the Producer Level (Kw)</b>		<b>di Tingkat Konsumen/ at the Consumer Level (Kg)</b>	
	<b>2020</b>	<b>2021</b>	<b>2020</b>	<b>2021</b>
<b>(1)</b>	<b>(92)</b>	<b>(93)</b>	<b>(94)</b>	<b>(95)</b>
Januari/ <i>January</i>	...	...	22 357	22 243
Februari/ <i>February</i>	...	...	22 643	22 857
Maret/ <i>March</i>	...	...	23 786	21 929
April/ <i>April</i>	...	...	22 071	23 500
Mei/ <i>May</i>	...	...	19 071	21 143
Juni/ <i>June</i>	...	...	22 071	22 571
Juli/ <i>July</i>	...	...	23 500	20 714
Agustus/ <i>August</i>	...	...	23 071	21 929
September/ <i>September</i>	...	...	19 857	18 571
Oktober/ <i>October</i>	...	...	19 714	16 357
Nopember/ <i>November</i>	...	...	21 357	23 429
Desember/ <i>December</i>	...	...	24 357	22 143
<b>Harga Terendah/ <i>Lowest Price</i></b>	...	...	<b>19 071</b>	<b>16 357</b>
<b>Harga Tertinggi/ <i>Highest Price</i></b>	...	...	<b>24 357</b>	<b>23 500</b>
<b>Harga Rata-rata/ <i>Average Price</i></b>	...	...	<b>21 988</b>	<b>21 449</b>

Lanjutan Tabel/Continued Table 9.3.3

<b>Telur Ayam Kampung/ Free-range Chicken Eggs</b>				
<b>Bulan Month</b>	<b>di Tingkat Produsen/ at the Producer Level (Kw)</b>		<b>di Tingkat Konsumen/ at the Consumer Level (Kg)</b>	
	<b>2020</b>	<b>2021</b>	<b>2020</b>	<b>2021</b>
<b>(1)</b>	<b>(96)</b>	<b>(97)</b>	<b>(98)</b>	<b>(99)</b>
Januari/ January	...	...	5 657	2 500
Februari/ February	...	...	2 443	2 500
Maret/ March	...	...	2 457	2 471
April/ April	...	...	2 386	2 486
Mei/ May	...	...	2 386	2 557
Juni/ June	...	...	2 371	2 614
Juli/ July	...	...	2 443	2 671
Agustus/ August	...	...	2 457	2 657
September/ September	...	...	2 457	2 671
Oktober/ October	...	...	2 429	2 671
Nopember/ November	...	...	2 429	2 671
Desember/ December	...	...	2 429	2 743
<b>Harga Terendah/ Lowest Price</b>	...	...	<b>2 371</b>	<b>2 471</b>
<b>Harga Tertinggi/ Highest Price</b>	...	...	<b>5 657</b>	<b>2 743</b>
<b>Harga Rata-rata/ Average Price</b>	...	...	<b>2 695</b>	<b>2 601</b>

Lanjutan Tabel/*Continued Table* 9.3.3

Bulan Month	Ikan Lele/ <i>Catfish</i>			
	di Tingkat Produsen/ <i>at the Producer Level (Kw)</i>		di Tingkat Konsumen/ <i>at the Consumer Level (Kg)</i>	
	2020	2021	2020	2021
(1)	(100)	(101)	(102)	(103)
Januari/ <i>January</i>	...	...	20 000	19 214
Februari/ <i>February</i>	...	...	19 286	19 143
Maret/ <i>March</i>	...	...	19 429	18 857
April/ <i>April</i>	...	...	19 429	19 000
Mei/ <i>May</i>	...	...	19 429	19 429
Juni/ <i>June</i>	...	...	19 143	19 429
Juli/ <i>July</i>	...	...	19 143	19 571
Agustus/ <i>August</i>	...	...	19 429	19 857
September/ <i>September</i>	...	...	19 286	19 286
Oktober/ <i>October</i>	...	...	19 643	19 429
Nopember/ <i>November</i>	...	...	19 214	19 143
Desember/ <i>December</i>	...	...	19 500	19 286
<b>Harga Terendah/ <i>Lowest Price</i></b>	...	...	<b>19 143</b>	<b>18 857</b>
<b>Harga Tertinggi/ <i>Highest Price</i></b>	...	...	<b>20 000</b>	<b>19 857</b>
<b>Harga Rata-rata/ <i>Average Price</i></b>	...	...	<b>19 411</b>	<b>19 304</b>

Lanjutan Tabel/Continued Table 9.3.3

Bulan Month	Ikan Gurami/ <i>Gourami</i>			
	di Tingkat Produsen/ <i>at the Producer Level (Kw)</i>		di Tingkat Konsumen/ <i>at the Consumer Level (Kg)</i>	
	2020	2021	2020	2021
(1)	(104)	(105)	(106)	(107)
Januari/ <i>January</i>	...	...	36 500	31 833
Februari/ <i>February</i>	...	...	37 000	31 833
Maret/ <i>March</i>	...	...	35 000	30 667
April/ <i>April</i>	...	...	32 500	30 500
Mei/ <i>May</i>	...	...	32 667	31 833
Juni/ <i>June</i>	...	...	31 500	32 833
Juli/ <i>July</i>	...	...	31 000	31 167
Agustus/ <i>August</i>	...	...	31 500	32 833
September/ <i>September</i>	...	...	29 833	32 667
Oktober/ <i>October</i>	...	...	30 167	31 167
Nopember/ <i>November</i>	...	...	31 167	32 833
Desember/ <i>December</i>	...	...	31 333	34 167
<b>Harga Terendah/ <i>Lowest Price</i></b>	...	...	<b>29 833</b>	<b>30 500</b>
<b>Harga Tertinggi/ <i>Highest Price</i></b>	...	...	<b>37 000</b>	<b>34 167</b>
<b>Harga Rata-rata/ <i>Average Price</i></b>	...	...	<b>32 514</b>	<b>32 028</b>

Lanjutan Tabel/*Continued Table* 9.3.3

Bulan Month	Ikan Bandeng/ <i>Milkfish</i>			
	di Tingkat Produsen/ <i>at the Producer Level (Kw)</i>		di Tingkat Konsumen/ <i>at the Consumer Level (Kg)</i>	
	2020	2021	2020	2021
(1)	(108)	(109)	(110)	(111)
Januari/ <i>January</i>	...	...	25 571	24 714
Februari/ <i>February</i>	...	...	25 571	27 000
Maret/ <i>March</i>	...	...	25 714	26 286
April/ <i>April</i>	...	...	26 000	26 929
Mei/ <i>May</i>	...	...	23 714	27 429
Juni/ <i>June</i>	...	...	22 857	25 429
Juli/ <i>July</i>	...	...	22 000	25 857
Agustus/ <i>August</i>	...	...	21 143	26 000
September/ <i>September</i>	...	...	22 857	27 429
Oktober/ <i>October</i>	...	...	21 429	26 571
Nopember/ <i>November</i>	...	...	24 857	28 286
Desember/ <i>December</i>	...	...	25 286	27 571
<b>Harga Terendah/ <i>Lowest Price</i></b>	...	...	<b>21 143</b>	<b>24 714</b>
<b>Harga Tertinggi/ <i>Highest Price</i></b>	...	...	<b>26 000</b>	<b>28 286</b>
<b>Harga Rata-rata/ <i>Average Price</i></b>	...	...	<b>23 917</b>	<b>26 625</b>

Lanjutan Tabel/Continued Table 9.3.3

Bulan Month	Ikan Nila/ Parrot fish			
	di Tingkat Produsen/ at the Producer Level (Kw)		di Tingkat Konsumen/ at the Consumer Level (Kg)	
	2020	2021	2020	2021
(1)	(112)	(113)	(114)	(115)
Januari/ January	...	...	32 500	29 750
Februari/ February	...	...	33 500	31 250
Maret/ March	...	...	32 500	29 750
April/ April	...	...	32 500	29 750
Mei/ May	...	...	25 750	28 250
Juni/ June	...	...	23 500	25 750
Juli/ July	...	...	25 250	27 000
Agustus/ August	...	...	26 250	26 750
September/ September	...	...	26 500	25 000
Oktober/ October	...	...	25 000	25 750
Nopember/ November	...	...	28 000	26 750
Desember/ December	...	...	29 750	29 000
<b>Harga Terendah/ Lowest Price</b>	...	...	<b>23 500</b>	<b>25 000</b>
<b>Harga Tertinggi/ Highest Price</b>	...	...	<b>33 500</b>	<b>31 250</b>
<b>Harga Rata-rata/ Average Price</b>	...	...	<b>28 417</b>	<b>27 896</b>



Lanjutan Tabel/*Continued Table* 9.3.3

Bulan Month	Tebu/ <i>Cane</i>			
	di Tingkat Produsen/ <i>at the Producer Level (Kw)</i>		di Tingkat Konsumen/ <i>at the Consumer Level (Kg)</i>	
	2020	2021	2020	2021
(1)	(116)	(117)	(118)	(119)
Januari/ <i>January</i>	56 500	56 000	...	...
Februari/ <i>February</i>	56 500	56 000	...	...
Maret/ <i>March</i>	56 500	56 000	...	...
April/ <i>April</i>	56 500	54 000	...	...
Mei/ <i>May</i>	58 000	54 000	...	...
Juni/ <i>June</i>	59 000	55 000	...	...
Juli/ <i>July</i>	58 500	54 000	...	...
Agustus/ <i>August</i>	59 000	53 500	...	...
September/ <i>September</i>	56 000	54 000	...	...
Oktober/ <i>October</i>	56 000	54 000	...	...
Nopember/ <i>November</i>	56 000	54 000	...	...
Desember/ <i>December</i>	56 000	57 000	...	...
<b>Harga Terendah/ <i>Lowest Price</i></b>	<b>56 000</b>	<b>53 500</b>	...	...
<b>Harga Tertinggi/ <i>Highest Price</i></b>	<b>59 000</b>	<b>57 000</b>	...	...
<b>Harga Rata-rata/ <i>Average Price</i></b>	<b>57 042</b>	<b>54 792</b>	...	...

Lanjutan Tabel/Continued Table 9.3.3

Bulan Month	Gula Pasir/ Sugar			
	di Tingkat Produsen/ at the Producer Level (Kw)		di Tingkat Konsumen/ at the Consumer Level (Kg)	
	2020	2021	2020	2021
(1)	(120)	(121)	(122)	(123)
Januari/ January	...	...	13 600	13 517
Februari/ February	...	...	14 108	13 115
Maret/ March	...	...	15 792	13 269
April/ April	...	...	17 125	13 269
Mei/ May	...	...	16 708	13 231
Juni/ June	...	...	15 000	13 269
Juli/ July	...	...	14 083	13 154
Agustus/ August	...	...	14 167	12 923
September/ September	...	...	13 792	12 754
Oktober/ October	...	...	13 642	12 869
Nopember/ November	...	...	13 792	12 862
Desember/ December	...	...	13 750	12 938
<b>Harga Terendah/ Lowest Price</b>	...	...	<b>13 600</b>	<b>12 754</b>
<b>Harga Tertinggi/ Highest Price</b>	...	...	<b>17 125</b>	<b>13 517</b>
<b>Harga Rata-rata/ Average Price</b>	...	...	<b>14 630</b>	<b>13 098</b>

Lanjutan Tabel/*Continued Table* 9.3.3

Bulan Month	Gula Merah/ <i>Brown Sugar</i>			
	di Tingkat Produsen/ <i>at the Producer Level (Kw)</i>		di Tingkat Konsumen/ <i>at the Consumer Level (Kg)</i>	
	2020	2021	2020	2021
(1)	(124)	(125)	(126)	(127)
Januari/ <i>January</i>	...	...	15 000	15 889
Februari/ <i>February</i>	...	...	15 111	15 278
Maret/ <i>March</i>	...	...	15 389	15 056
April/ <i>April</i>	...	...	16 111	14 944
Mei/ <i>May</i>	...	...	16 278	15 056
Juni/ <i>June</i>	...	...	16 056	15 056
Juli/ <i>July</i>	...	...	15 722	14 778
Agustus/ <i>August</i>	...	...	15 944	14 889
September/ <i>September</i>	...	...	15 500	14 778
Oktober/ <i>October</i>	...	...	15 667	14 833
Nopember/ <i>November</i>	...	...	15 778	14 611
Desember/ <i>December</i>	...	...	15 889	14 778
<b>Harga Terendah/ <i>Lowest Price</i></b>	...	...	<b>15 000</b>	<b>14 611</b>
<b>Harga Tertinggi/ <i>Highest Price</i></b>	...	...	<b>16 278</b>	<b>15 889</b>
<b>Harga Rata-rata/ <i>Average Price</i></b>	...	...	<b>15 704</b>	<b>14 995</b>

Lanjutan Tabel/Continued Table 9.3.3

Bulan Month	Lada/ Merica/ Pepper			
	di Tingkat Produsen/ at the Producer Level (Kw)		di Tingkat Konsumen/ at the Consumer Level (Ons)	
	2020	2021	2020	2021
(1)	(128)	(129)	(130)	(131)
Januari/ January	...	...	12 750	9 250
Februari/ February	...	...	11 500	9 250
Maret/ March	...	...	10 500	9 250
April/ April	...	...	10 250	10 875
Mei/ May	...	...	10 250	11 625
Juni/ June	...	...	10 250	11 125
Juli/ July	...	...	10 250	11 750
Agustus/ August	...	...	9 500	11 750
September/ September	...	...	9 250	12 000
Oktober/ October	...	...	9 750	11 750
Nopember/ November	...	...	9 750	11 750
Desember/ December	...	...	9 750	12 250
<b>Harga Terendah/ Lowest Price</b>	...	...	<b>9 250</b>	<b>9 250</b>
<b>Harga Tertinggi/ Highest Price</b>	...	...	<b>12 750</b>	<b>12 250</b>
<b>Harga Rata-rata/ Average Price</b>	...	...	<b>10 313</b>	<b>11 052</b>

Lanjutan Tabel/*Continued Table* 9.3.3

<b>Mie Instan/ Instant Noodles</b>				
<b>Bulan Month</b>	<b>di Tingkat Produsen/ at the Producer Level</b>		<b>di Tingkat Konsumen (1 Bungkus)/ at the Consumer Level (1 Pack)</b>	
	<b>2020</b>	<b>2021</b>	<b>2020</b>	<b>2021</b>
<b>(1)</b>	<b>(132)</b>	<b>(133)</b>	<b>(134)</b>	<b>(135)</b>
Januari/ <i>January</i>	...	...	2 519	2 519
Februari/ <i>February</i>	...	...	2 519	2 500
Maret/ <i>March</i>	...	...	2 519	2 500
April/ <i>April</i>	...	...	2 519	2 500
Mei/ <i>May</i>	...	...	2 519	2 585
Juni/ <i>June</i>	...	...	2 519	2 585
Juli/ <i>July</i>	...	...	2 519	2 585
Agustus/ <i>August</i>	...	...	2 519	2 585
September/ <i>September</i>	...	...	2 530	2 604
Oktober/ <i>October</i>	...	...	2 530	2 607
Nopember/ <i>November</i>	...	...	2 530	2 607
Desember/ <i>December</i>	...	...	2 530	2 607
<b>Harga Terendah/ <i>Lowest Price</i></b>	...	...	<b>2 519</b>	<b>2 500</b>
<b>Harga Tertinggi/ <i>Highest Price</i></b>	...	...	<b>2 530</b>	<b>2 607</b>
<b>Harga Rata-rata/ <i>Average Price</i></b>	...	...	<b>2 522</b>	<b>2 565</b>

Lanjutan Tabel/Continued Table 9.3.3

Bulan Month	Ikan Asin Teri/ Anchovies			
	di Tingkat Produsen/ at the Producer Level (Kw)		di Tingkat Konsumen/ at the Consumer Level (Kg)	
	2020	2021	2020	2021
(1)	(136)	(137)	(138)	(139)
Januari/ January	...	...	51 500	51 125
Februari/ February	...	...	52 750	50 500
Maret/ March	...	...	51 875	50 500
April/ April	...	...	51 875	50 125
Mei/ May	...	...	50 500	50 125
Juni/ June	...	...	50 500	49 875
Juli/ July	...	...	50 250	54 250
Agustus/ August	...	...	49 875	59 875
September/ September	...	...	49 875	60 500
Oktober/ October	...	...	50 125	60 813
Nopember/ November	...	...	49 875	61 375
Desember/ December	...	...	49 875	62 000
<b>Harga Terendah/ Lowest Price</b>	...	...	<b>49 875</b>	<b>49 875</b>
<b>Harga Tertinggi/ Highest Price</b>	...	...	<b>52 750</b>	<b>62 000</b>
<b>Harga Rata-rata/ Average Price</b>	...	...	<b>50 740</b>	<b>55 089</b>

Lanjutan Tabel/*Continued Table* 9.3.3

Bulan Month	Tempe			
	di Tingkat Produsen/ <i>at the Producer Level (Kw)</i>		di Tingkat Konsumen/ <i>at the Consumer Level (Kg)</i>	
	2020	2021	2020	2021
(1)	(140)	(141)	(142)	(143)
Januari/ <i>January</i>	...	...	11 167	13 000
Februari/ <i>February</i>	...	...	13 000	13 250
Maret/ <i>March</i>	...	...	13 000	13 250
April/ <i>April</i>	...	...	13 000	13 250
Mei/ <i>May</i>	...	...	13 000	13 250
Juni/ <i>June</i>	...	...	13 000	13 250
Juli/ <i>July</i>	...	...	13 000	13 250
Agustus/ <i>August</i>	...	...	13 000	13 250
September/ <i>September</i>	...	...	13 000	13 250
Oktober/ <i>October</i>	...	...	13 000	13 250
Nopember/ <i>November</i>	...	...	13 000	13 250
Desember/ <i>December</i>	...	...	13 000	13 250
<b>Harga Terendah/ <i>Lowest Price</i></b>	...	...	<b>11 167</b>	<b>13 000</b>
<b>Harga Tertinggi/ <i>Highest Price</i></b>	...	...	<b>13 000</b>	<b>13 250</b>
<b>Harga Rata-rata/ <i>Average Price</i></b>	...	...	<b>12 847</b>	<b>13 229</b>

Lanjutan Tabel/Continued Table 9.3.3

<b>Tepung Terigu/ Wheat Flour</b>				
<b>Bulan Month</b>	<b>di Tingkat Produsen/ at the Producer Level (Kw)</b>		<b>di Tingkat Konsumen/ at the Consumer Level (Kg)</b>	
	<b>2020</b>	<b>2021</b>	<b>2020</b>	<b>2021</b>
<b>(1)</b>	<b>(144)</b>	<b>(145)</b>	<b>(146)</b>	<b>(147)</b>
Januari/ January	...	...	8 214	7 344
Februari/ February	...	...	8 214	8 531
Maret/ March	...	...	8 214	8 638
April/ April	...	...	8 214	8 763
Mei/ May	...	...	8 214	8 763
Juni/ June	...	...	8 143	8 794
Juli/ July	...	...	8 143	8 763
Agustus/ August	...	...	8 143	8 763
September/ September	...	...	8 136	8 794
Oktober/ October	...	...	8 171	8 731
Nopember/ November	...	...	8 257	8 731
Desember/ December	...	...	8 293	8 731
<b>Harga Terendah/ Lowest Price</b>	...	...	<b>8 136</b>	<b>7 344</b>
<b>Harga Tertinggi/ Highest Price</b>	...	...	<b>8 293</b>	<b>8 794</b>
<b>Harga Rata-rata/ Average Price</b>	...	...	<b>8 196</b>	<b>8 612</b>



Lanjutan Tabel/*Continued Table* 9.3.3

Bulan Month	Elpiji Tabung 3 Kg/ LPG Tube 3 Kg			
	di Tingkat Produsen/ <i>at the Producer Level</i>		di Tingkat Konsumen (tabung)/ <i>at the Consumer Level (tube)</i>	
	2020	2021	2020	2021
(1)	(148)	(149)	(150)	(151)
Januari/ <i>January</i>	...	...	17 571	17 286
Februari/ <i>February</i>	...	...	17 571	17 286
Maret/ <i>March</i>	...	...	17 429	17 286
April/ <i>April</i>	...	...	17 429	17 286
Mei/ <i>May</i>	...	...	17 429	17 286
Juni/ <i>June</i>	...	...	17 286	17 286
Juli/ <i>July</i>	...	...	17 286	17 286
Agustus/ <i>August</i>	...	...	17 143	17 286
September/ <i>September</i>	...	...	17 286	17 429
Oktober/ <i>October</i>	...	...	17 286	17 429
Nopember/ <i>November</i>	...	...	17 286	17 429
Desember/ <i>December</i>	...	...	17 286	17 357
<b>Harga Terendah/ <i>Lowest Price</i></b>	...	...	<b>17 143</b>	<b>17 286</b>
<b>Harga Tertinggi/ <i>Highest Price</i></b>	...	...	<b>17 571</b>	<b>17 429</b>
<b>Harga Rata-rata/ <i>Average Price</i></b>	...	...	<b>17 357</b>	<b>17 327</b>

Lanjutan Tabel/Continued Table 9.3.3

<b>Elpiji Tabung 12 Kg/ LPG Tube 12 Kg</b>				
<b>Bulan Month</b>	<b>di Tingkat Produsen/ at the Producer Level</b>		<b>di Tingkat Konsumen (tabung)/ at the Consumer Level (tube)</b>	
	<b>2020</b>	<b>2021</b>	<b>2020</b>	<b>2021</b>
<b>(1)</b>	<b>(152)</b>	<b>(153)</b>	<b>(154)</b>	<b>(155)</b>
Januari/ January	...	...	146 600	153 800
Februari/ February	...	...	146 600	153 800
Maret/ March	...	...	146 600	153 800
April/ April	...	...	146 600	153 800
Mei/ May	...	...	153 400	153 800
Juni/ June	...	...	153 400	153 800
Juli/ July	...	...	153 400	153 800
Agustus/ August	...	...	153 400	153 800
September/ September	...	...	153 800	153 800
Oktober/ October	...	...	153 800	153 800
Nopember/ November	...	...	153 800	153 800
Desember/ December	...	...	153 800	153 800
<b>Harga Terendah/ Lowest Price</b>	...	...	<b>146 600</b>	<b>153 800</b>
<b>Harga Tertinggi/ Highest Price</b>	...	...	<b>153 800</b>	<b>153 800</b>
<b>Harga Rata-rata/ Average Price</b>	...	...	<b>151 267</b>	<b>153 800</b>

Lanjutan Tabel/*Continued Table* 9.3.3

Bulan Month	Sabun Mandi/ <i>Bath Soap</i>			
	di Tingkat Produsen/ <i>at the Producer Level</i>		di Tingkat Konsumen/ <i>at the Consumer Level (100 gram)</i>	
	2020	2021	2020	2021
(1)	(156)	(157)	(158)	(159)
Januari/ <i>January</i>	...	...	2 833	2 825
Februari/ <i>February</i>	...	...	2 833	2 825
Maret/ <i>March</i>	...	...	2 833	2 825
April/ <i>April</i>	...	...	2 833	2 825
Mei/ <i>May</i>	...	...	2 833	2 825
Juni/ <i>June</i>	...	...	2 833	2 825
Juli/ <i>July</i>	...	...	2 833	2 825
Agustus/ <i>August</i>	...	...	2 825	2 825
September/ <i>September</i>	...	...	2 825	2 825
Oktober/ <i>October</i>	...	...	2 825	2 825
Nopember/ <i>November</i>	...	...	2 825	2 825
Desember/ <i>December</i>	...	...	2 825	2 825
<b>Harga Terendah/ <i>Lowest Price</i></b>	...	...	<b>2 825</b>	<b>2 825</b>
<b>Harga Tertinggi/ <i>Highest Price</i></b>	...	...	<b>2 833</b>	<b>2 825</b>
<b>Harga Rata-rata/ <i>Average Price</i></b>	...	...	<b>2 830</b>	<b>2 825</b>

Lanjutan Tabel/Continued Table 9.3.3

<b>Sabun Bubuk Deterjen/ Detergent Powder Soap</b>				
<b>Bulan Month</b>	<b>di Tingkat Produsen/ at the Producer Level</b>		<b>di Tingkat Konsumen/ at the Consumer Level (Kg)</b>	
	<b>2020</b>	<b>2021</b>	<b>2020</b>	<b>2021</b>
<b>(1)</b>	<b>(160)</b>	<b>(161)</b>	<b>(162)</b>	<b>(163)</b>
Januari/ January	...	...	17 250	17 344
Februari/ February	...	...	17 250	17 344
Maret/ March	...	...	17 250	17 344
April/ April	...	...	17 250	17 344
Mei/ May	...	...	17 250	17 344
Juni/ June	...	...	17 250	17 344
Juli/ July	...	...	17 250	17 375
Agustus/ August	...	...	17 250	17 375
September/ September	...	...	17 375	17 375
Oktober/ October	...	...	17 375	17 375
Nopember/ November	...	...	17 406	17 500
Desember/ December	...	...	17 406	17 625
<b>Harga Terendah/ Lowest Price</b>	...	...	<b>17 250</b>	<b>17 344</b>
<b>Harga Tertinggi/ Highest Price</b>	...	...	<b>17 406</b>	<b>17 625</b>
<b>Harga Rata-rata/ Average Price</b>	...	...	<b>17 297</b>	<b>17 391</b>

Lanjutan Tabel/Continued Table 9.3.3

Bulan Month	Emas Perhiasan/ Gold Jewelry			
	di Tingkat Produsen/ at the Producer Level		di Tingkat Konsumen/ at the Consumer Level (1 gram)	
	2020	2021	2020	2021
(1)	(164)	(165)	(166)	(167)
Januari/ January	...	...	505 833	530 417
Februari/ February	...	...	510 417	557 083
Maret/ March	...	...	517 917	557 083
April/ April	...	...	520 000	558 750
Mei/ May	...	...	525 833	568 333
Juni/ June	...	...	523 750	566 250
Juli/ July	...	...	532 917	565 833
Agustus/ August	...	...	537 083	568 333
September/ September	...	...	538 750	562 500
Oktober/ October	...	...	536 667	562 917
Nopember/ November	...	...	532 917	565 417
Desember/ December	...	...	532 917	563 333
<b>Harga Terendah/ Lowest Price</b>	...	...	<b>505 833</b>	<b>530 417</b>
<b>Harga Tertinggi/ Highest Price</b>	...	...	<b>538 750</b>	<b>568 333</b>
<b>Harga Rata-rata/ Average Price</b>	...	...	<b>526 250</b>	<b>560 521</b>

Catatan/Note: ...Data tidak tersedia/ Data not available

Sumber/Source: Survei HKD-1, BPS Kabupaten Kediri/ HKD-1 Survey, BPS-Statistics of Kediri Regency

<https://kedirikab.bps.go.id>

# BAB 10

CHAPTER

## PENGELUARAN PENDUDUK POPULATION EXPENDITURE

### PENGELUARAN RATA-RATA PER KAPITA SEBULAN UNTUK BAHAN **MAKANAN** YANG TERBESAR, 2021

*THE HIGHEST AVERAGE EXPENDITURE PER CAPITA PER MONTH OF FOOD, 2021*



#### MAKANAN DAN MINUMAN JADI *PREPARED FOOD AND BEVERAGES*

30,15 %

### PENGELUARAN RATA-RATA PER KAPITA SEBULAN UNTUK BAHAN **NON MAKANAN** YANG TERBESAR, 2021

*THE HIGHEST AVERAGE EXPENDITURE PER CAPITA PER MONTH OF NON FOOD, 2021*



#### PERUMAHAN & FASILITAS RUMAH TANGGA

*HOUSING AND HOUSEHOLD FACILITY*

46,97 %







**PENJELASAN TEKNIS****TECHNICAL NOTES**

1. Pengeluaran rata-rata per kapita adalah biaya yang dikeluarkan untuk konsumsi semua anggota rumah tangga selama sebulan baik yang berasal dari pembelian, pemberian maupun produksi sendiri dibagi dengan banyaknya anggota rumah tangga dalam rumah tangga tersebut.
2. Rata-rata pengeluaran per kapita sebulan adalah biaya yang dikeluarkan untuk konsumsi semua anggota rumah tangga selama sebulan dibagi dengan banyaknya anggota rumah tangga. Pengeluaran untuk konsumsi makanan dihitung selama seminggu terakhir, sedangkan konsumsi bukan makanan dihitung sebulan dan setahun terakhir. Baik konsumsi makanan maupun bukan makanan selanjutnya dikonversikan ke dalam pengeluaran rata-rata sebulan. Angka konsumsi/ pengeluaran rata-rata per kapita yang disajikan dalam publikasi ini diperoleh dari hasil bagi jumlah konsumsi seluruh rumah tangga (baik mengonsumsi makanan maupun tidak) terhadap jumlah penduduk.

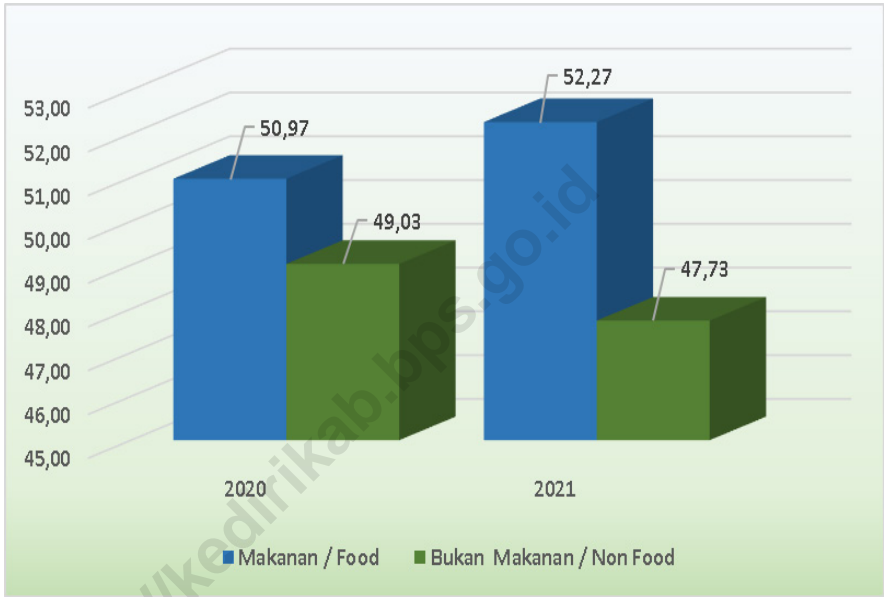
1. *Per capita Average Expenditure is the cost spent for all household members consumption during the month, whether from purchasing, giving or own production, divided by the number of household members in the household.*
2. *The average per capita expenditure per month is the cost spent on consumption of all household members for a month divided by the number of household members. Expenditures for food consumption are calculated during the past week, while non-food consumption is calculated for the last month and year. Both food and non-food consumption are then converted into an average monthly expenditure. The consumption / average expenditure per capita figures presented in this publication are derived from the results for the total consumption of all households (whether consuming food or not) to the total population.*

3. Persentase rata-rata pengeluaran perkapita untuk bukan makanan yaitu rata-rata pengeluaran perkapita bukan makanan dibagi rata-rata total pengeluaran perkapita dikali seratus persen.
  4. Persentase pengeluaran rumah tangga untuk keperluan makanan merupakan persentase pengeluaran penduduk untuk mengkonsumsi makanan terhadap total pengeluaran konsumsi selama sebulan.
  5. Konsumsi kalori dan protein dihitung dengan mengalikan kuantitas setiap makanan yang dikonsumsi dengan nilai kandungan kalori dan protein setiap jenis makanan berdasarkan daftar konversi zat gizi.
3. *The average percentage of per capita expenditure for non-food is the average per capita expenditure of non-food divided by the average total expenditure per capita multiplied by one hundred percent.*
  4. *The percentage of household expenditure for food needs is the percentage of population expenditure to consume food to the total consumption expenditure for a month.*
  5. *Consumption of calories and protein is calculated by multiplying the quantity of each food consumed with the value of calorie and protein content of each type of food based on the list of nutrient conversions.*

**ULASAN****DESCRIPTION**

- |  |   |
|--|---|
| <p>1. Data Susenas memberikan informasi kesejahteraan masyarakat yang direpresentasikan melalui pengeluaran konsumsi rumah tangga. Pada data kelompok pengeluaran Susenas 2021 menunjukkan adanya informasi yang sangat menarik untuk dicermati dalam hal pengeluaran konsumsi makanan. Dapat dilihat juga bahwa pengeluaran penduduk 40 persen terbawah, 40 persen tengah, dan 20 persen teratas semakin besar, hal ini dibuktikan oleh persentase penduduk yang bergeser menuju pada kelompok pengeluaran yang semakin besar.</p> <p>2. Pengeluaran rata-rata perkapita per bulan di Kabupaten Kediri tahun 2021 pada kelompok makanan sebanyak 52,27 persen dan kelompok bukan makanan sebanyak 47,73 persen.</p> <p>3. Nilai Pengeluaran rata-rata perkapita sebulan menurut kelompok makanan di Kabupaten Kediri tahun 2021 terbanyak pada kelompok Makanan dan Minuman Jadi, kelompok Padi-padian, dan kelompok Rokok, masing-masing sebesar 148.552 rupiah, 60.868 rupiah, dan 60.307 rupiah.</p> | <p>1. <i>Susenas data provides information on community welfare represented by household consumption expenditure. The 2021 Susenas expenditure group data shows that there is very narrative information to be observed in terms of food consumption expenditure. It can also be seen that the population expenditure of the lowest 40 percent, the middle 40 percent, and the top 20 percent is getting bigger, this is evidenced by the percentage of the population shifting towards an increasingly larger expenditure group.</i></p> <p>2. <i>Average expenditure per capita per month in Kediri Regency of 2021 was 52.27 percents for food and 47.73 percents for non food.</i></p> <p>3. <i>The Most Value of average expenditure per capita per month by food groups in Kediri Regency in 2021 was mostly in the Food and Beverage group, the Grains group, and the Cigarette group, respectively 148,552 rupiahs, 60,868 rupiahs, and 60,307 rupiahs.</i></p> |
|--|---|

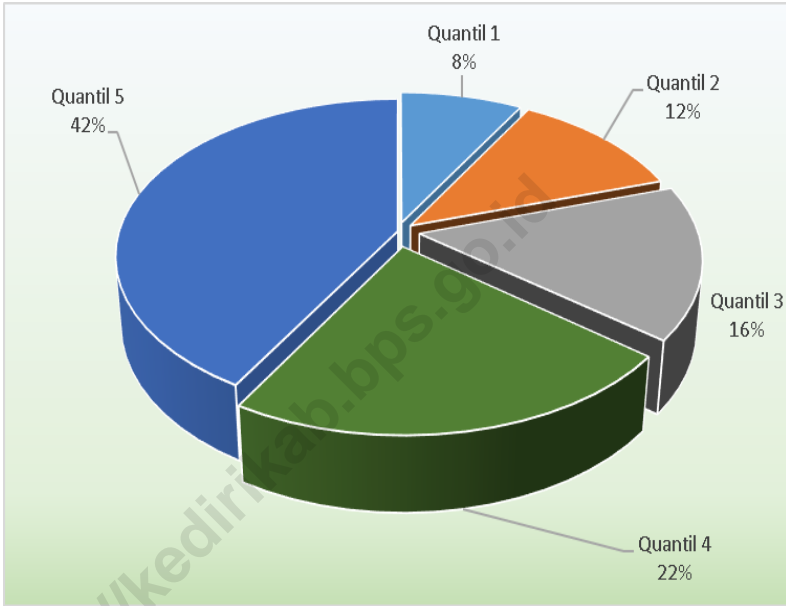
**Gambar 10.1** **Persentase Rata-rata Pengeluaran per Kapita Sebulan menurut Kelompok Komoditas di Kabupaten Kediri (%), 2020-2021**  
**Percentage of Average Monthly Expenditure Per Capita by Commodity Group in Kediri Regency (%), 2020-2021**



Sumber/Source : BPS, Survei Sosial Ekonomi Nasional (Susenas) Maret/BPS-Statistics Indonesia, National Socioeconomic Survey March

**Gambar** 10.2  
**Figures**

**Persentase Kuintil Pengeluaran Perkapita Sebulan di Kabupaten Kediri (%), 2021**  
*Percentage of Monthly Expenditure Quantil Percapita in Kediri Regency (%), 2021*



Sumber/Source : BPS, Survei Sosial Ekonomi Nasional (Susenas) Maret/BPS-Statistics Indonesia, National Socioeconomic Survey March

**Tabel**  
**Table** 10.1**Rata-rata Pengeluaran per Kapita Sebulan Menurut Kelompok Komoditas (rupiah) di Kabupaten Kediri, 2020 dan 2021**  
**Monthly Average Expenditure per Capita by Commodity Group (rupiahs) in Kediri Regency, 2020 and 2021**

<b>Kelompok Komoditas/Commodity Group</b>	<b>2020</b>	<b>2021</b>
(1)	(2)	(3)
<b>Makanan/Food</b>		
Padi-padian/Cereals	53 090,22	60 868,00
Umbi-umbian/Tubers	4 655,36	5 645,00
Ikan/udang/cumi/kerang/Fish/shrimp/common squid/shells	15 310,70	15 888,00
Daging/Meat	17 564,70	22 968,00
Telur dan susu/Eggs and milk	29 982,78	28 635,00
Sayur-sayuran/Vegetables	35 695,40	53 136,00
Kacang-kacangan/Legumes	15 219,10	18 397,00
Buah-buahan/Fruits	22 720,71	20 164,00
Minyak dan kelapa/Oil and coconut	14 081,42	16 758,00
Bahan minuman/Beverage stuffs	16 686,66	18 205,00
Bumbu-bumbuan/Spices	9 271,58	11 302,00
Konsumsi lainnya/Miscellaneous food items	8 268,55	11 277,00
Makanan dan minuman jadi/Prepared food and beverages	164 250,08	148 552,00
Rokok/Cigarettes	50 449,82	60 307,00
<b>Jumlah makanan/Total food</b>	<b>457 247,09</b>	<b>492 551,00</b>
<b>Bukan makanan/Non-food</b>		
Perumahan dan fasilitas rumah tangga/Housing and household facilities	201 942,52	211 331,00
Aneka komoditas dan jasa/Goods and services	114 468,97	116 864,00
Pakaian, alas kaki, dan tutup kepala/Clothing, footwear, and headgear	21 986,06	17 101,00
Komoditas tahan lama/Durable goods	47 073,70	57 817,00
Pajak, pungutan, dan asuransi/Taxes and insurance	30 617,82	35 797,00
Keperluan pesta dan upacara/kenduri/Parties and ceremonies	23 706,01	10 902,00
<b>Jumlah bukan makanan/Total non-food</b>	<b>439 795,07</b>	<b>449 812,00</b>
<b>Jumlah/Total</b>	<b>897 042,16</b>	<b>942 363,00</b>

Catatan/Note: ...

Sumber/Source: BPS, Survei Sosial Ekonomi Nasional (Susenas) Maret/BPS-Statistics Indonesia, National Socioeconomic Survey March

**Tabel**  
**Table** 10.2

**Persentase Pengeluaran per Kapita Sebulan Menurut Kelompok Komoditas di Kabupaten Kediri, 2020 dan 2021**  
*Percentage of Monthly Expenditure per Capita by Commodity Group in Kediri Regency, 2020 and 2021*

<b>Kelompok Komoditas/Commodity Group</b>	<b>2020</b>	<b>2021</b>
(1)	(2)	(3)
<b>Makanan/Food</b>		
Padi-padian/ <i>Cereals</i>	5,92	6,46
Umbi-umbian/ <i>Tubers</i>	0,52	0,60
Ikan/udang/cumi/kerang/ <i>Fish/shrimp/common squid/shells</i>	1,71	1,69
Daging/ <i>Meat</i>	1,96	2,44
Telur dan susu/ <i>Eggs and milk</i>	3,34	3,04
Sayur-sayuran/ <i>Vegetables</i>	3,98	5,64
Kacang-kacangan/ <i>Legumes</i>	1,70	1,95
Buah-buahan/ <i>Fruits</i>	2,53	2,14
Minyak dan kelapa/ <i>Oil and coconut</i>	1,57	1,78
Bahan minuman/ <i>Beverage stuffs</i>	1,86	1,93
Bumbu-bumbuan/ <i>Spices</i>	1,03	1,20
Konsumsi lainnya/ <i>Miscellaneous food items</i>	0,92	1,20
Makanan dan minuman jadi/ <i>Prepared food and beverages</i>	18,31	15,76
Rokok/ <i>Cigarettes</i>	5,62	6,40
<b>Jumlah makanan/Total food</b>	<b>50,97</b>	<b>52,27</b>
<b>Bukan makanan/Non-food</b>		
Perumahan dan fasilitas rumah tangga/ <i>Housing and household facilities</i>	22,51	22,42
Aneka komoditas dan jasa/ <i>Goods and services</i>	12,76	12,40
Pakaian, alas kaki, dan tutup kepala/ <i>Clothing, footwear, and headgear</i>	2,45	1,81
Komoditas tahan lama/ <i>Durable goods</i>	5,25	6,14
Pajak, pungutan, dan asuransi/ <i>Taxes and insurance</i>	3,41	3,80
Keperluan pesta dan upacara/kenduri/ <i>Parties and ceremonies</i>	2,64	1,16
<b>Jumlah bukan makanan/Total non-food</b>	<b>49,03</b>	<b>47,73</b>
<b>Jumlah/Total</b>	<b>100,00</b>	<b>100,00</b>

Catatan/Note: ...

Sumber/Source: BPS, Survei Sosial Ekonomi Nasional (Susenas) Maret/BPS-Statistics Indonesia, National Socioeconomic Survey March

**Tabel**  
**Table** 10.3**Kuintil Pengeluaran Perkapita Penduduk Sebulan di  
Kabupaten Kediri, 2020 dan 2021**  
*Monthly Expenditure Quantil Percapita in Kediri Regency,  
2020 and 2021*

<b>Kuintil Pengeluaran Perkapita Sebulan</b> <i>Monthly Expenditure Quantil Percapita</i> <b>(Rp)</b>	<b>2020</b>	<b>2021</b>
(1)	(2)	(3)
Penduduk Kuintil/ <i>Pop. Quantil</i> 1	376 429	384 672
Penduduk Kuintil/ <i>Pop. Quantil</i> 2	537 450	557 395
Penduduk Kuintil/ <i>Pop. Quantil</i> 3	723 334	740 758
Penduduk Kuintil/ <i>Pop. Quantil</i> 4	1 020 501	1 063 204
Penduduk Kuintil/ <i>Pop. Quantil</i> 5	1 829 333	1 959 300
<b>Rata-rata/Average</b>	<b>897 042</b>	<b>942 363</b>

Catatan/Note: ...

Sumber/Source: BPS, Survei Sosial Ekonomi Nasional (Susenas) Maret/BPS-Statistics Indonesia, National Socioeconomic Survey March



**Tabel**  
**Table** 10.4

**Rata-rata Pengeluaran per Kapita Sebulan Makanan dan Bukan Makanan di Daerah Perkotaan dan Perdesaan Menurut Kabupaten/Kota di Provinsi Jawa Timur (rupiah), 2020 dan 2021**  
*Monthly Average of Food and Non-Food Expenditure per Capita in Urban and Rural Areas by Regency/Municipality di Provinsi Jawa Timur (rupiahs), 2020 and 2021*

Kabupaten/Kota Regency/Municipality	Makanan Food		Bukan Makanan Non-Food		Jumlah Total	
	2020	2021	2020	2021	2020	2021
(1)	(2)	(3)	(4)	(5)	(6)	(7)
<b>KABUPATEN/REGENCY</b>						
[3501] Pacitan	416 125	385 890	372 964	303 473	789 089	689 363
[3502] Ponorogo	458 674	450 920	559 609	472 499	1 018 283	923 419
[3503] Trenggalek	423 843	418 705	439 882	372 534	863 725	791 239
[3504] Tulungagung	504 173	545 930	528 687	528 823	1 032 860	1 074 754
[3505] Blitar	418 785	473 966	466 691	458 256	885 475	932 222
[3506] Kediri	457 247	492 551	439 795	449 812	897 042	942 363
[3507] Malang	450 082	489 610	507 779	484 433	957 860	974 043
[3508] Lumajang	433 284	571 290	323 100	425 210	756 384	996 500
[3509] Jember	482 799	497 731	393 163	438 756	875 962	936 487
[3510] Banyuwangi	499 812	550 555	490 987	637 830	990 799	1 188 385
[3511] Bondowoso	440 710	477 034	367 036	377 471	807 747	854 506
[3512] Situbondo	432 954	492 349	340 942	376 557	773 896	868 906
[3513] Probolinggo	479 768	452 522	379 430	351 361	859 198	803 883
[3514] Pasuruan	529 156	548 666	484 887	418 803	1 014 043	967 469
[3515] Sidoarjo	687 465	753 080	915 416	949 896	1 602 882	1 702 975
[3516] Mojokerto	608 467	638 191	597 767	514 401	1 206 235	1 152 592
[3517] Jombang	506 897	550 236	494 050	494 622	1 000 947	1 044 859
[3518] Nganjuk	470 127	519 726	410 690	425 702	880 818	945 427
[3519] Madiun	448 200	448 641	468 958	418 303	917 158	866 944
[3520] Magetan	461 372	488 179	480 352	484 233	941 724	972 412
[3521] Ngawi	430 666	459 742	386 601	402 451	817 267	862 193
[3522] Bojonegoro	473 457	488 003	430 561	463 399	904 018	951 402
[3523] Tuban	470 367	521 109	420 257	478 776	890 624	999 885
[3524] Lamongan	535 672	586 065	482 973	513 879	1 018 645	1 099 944
[3525] Gresik	604 969	707 931	700 012	678 409	1 304 981	1 386 341
[3526] Bangkalan	480 793	448 548	311 142	247 650	791 935	696 199
[3527] Sampang	420 135	415 493	247 837	247 575	667 972	663 069

Lanjutan Tabel/Continued Table 10.4

Kabupaten/Kota Regency/Municipality	Makanan Food		Bukan Makanan Non-Food		Jumlah Total	
	2020	2021	2020	2021	2020	2021
(1)	(2)	(3)	(4)	(5)	(6)	(7)
[3528] Pamekasan	417 229	393 798	297 369	284 785	714 598	678 583
[3529] Sumenep	550 379	674 636	342 689	426 956	893 068	1 101 593
<b>KOTA/MUNICIPALITY</b>						
[3571] Kota Kediri	561 467	639 163	688 323	861 306	1 249 790	1 500 469
[3572] Kota Blitar	597 781	665 838	771 865	873 911	1 369 646	1 539 749
[3573] Kota Malang	645 869	667 894	1 097 700	1 098 119	1 743 569	1 766 014
[3574] Kota Probolinggo	513 885	559 266	699 473	796 270	1 213 359	1 355 536
[3575] Kota Pasuruan	636 369	664 357	573 520	707 964	1 209 889	1 372 321
[3576] Kota Mojokerto	612 721	667 979	770 511	838 398	1 383 232	1 506 376
[3577] Kota Madiun	655 444	695 312	914 507	916 467	1 569 951	1 611 780
[3578] Kota Surabaya	777 725	810 743	1 101 421	1 141 846	1 879 146	1 952 590
[3579] Kota Batu	598 323	621 753	770 884	754 178	1 369 206	1 375 931
[3500] JAWA TIMUR	521 577	557 791	542 805	555 211	1 064 382	1 113 002

Sumber/Source: BPS Provinsi Jawa Timur/BPS-Statistics of Jawa Timur Province

**Tabel**  
**Table** 10.5

**Persentase Pengeluaran per Kapita Sebulan Makanan dan Bukan Makanan di Daerah Perkotaan dan Perdesaan Menurut Kabupaten/Kota di Provisini Jawa Timur (persen), 2020 dan 2021**

*Percentage of Monthly Food and Non-Food Expenditure per Capita in Urban and Rural Areas by Regency/Municipality in Jawa Timur Province (persen), 2020 and 2021*

Kabupaten/Kota Regency/Municipality	Makanan Food		Bukan Makanan Non-Food	
	2020	2021	2020	2021
(1)	(2)	(3)	(4)	(5)
<b>KABUPATEN/REGENCY</b>				
[3501] Pacitan	52,73	55,98	47,27	44,02
[3502] Ponorogo	45,04	48,83	54,96	51,17
[3503] Trenggalek	49,07	52,92	50,93	47,08
[3504] Tulungagung	48,81	50,80	51,19	49,20
[3505] Blitar	47,29	50,84	52,71	49,16
[3506] Kediri	50,97	52,27	49,03	47,73
[3507] Malang	46,99	50,27	53,01	49,73
[3508] Lumajang	57,28	57,33	42,72	42,67
[3509] Jember	55,12	53,15	44,88	46,85
[3510] Banyuwangi	50,45	46,33	49,55	53,67
[3511] Bondowoso	54,56	55,83	45,44	44,17
[3512] Situbondo	55,94	56,66	44,06	43,34
[3513] Probolinggo	55,84	56,29	44,16	43,71
[3514] Pasuruan	52,18	56,71	47,82	43,29
[3515] Sidoarjo	42,89	44,22	57,11	55,78
[3516] Mojokerto	50,44	55,37	49,56	44,63
[3517] Jombang	50,64	52,66	49,36	47,34
[3518] Nganjuk	53,37	54,97	46,63	45,03
[3519] Madiun	48,87	51,75	51,13	48,25
[3520] Magetan	48,99	50,20	51,01	49,80
[3521] Ngawi	52,70	53,32	47,30	46,68
[3522] Bojonegoro	52,37	51,29	47,63	48,71
[3523] Tuban	52,81	52,12	47,19	47,88
[3524] Lamongan	52,59	53,28	47,41	46,72
[3525] Gresik	46,36	51,06	53,64	48,94
[3526] Bangkalan	60,71	64,43	39,29	35,57
[3527] Sampang	62,90	62,66	37,10	37,34

Lanjutan Tabel/Continued Table 10.5

Kabupaten/Kota Regency/Municipality	Makanan Food		Bukan Makanan Non-Food	
	2020	2021	2020	2021
(1)	(2)	(3)	(4)	(5)
[3528] Pamekasan	58,39	58,03	41,61	41,97
[3529] Sumenep	61,63	61,24	38,37	38,76
<b>KOTA/MUNICIPALITY</b>				
[3571] Kota Kediri	44,92	42,60	55,08	57,40
[3572] Kota Blitar	43,64	43,24	56,36	56,76
[3573] Kota Malang	37,04	37,82	62,96	62,18
[3574] Kota Probolinggo	42,35	41,26	57,65	58,74
[3575] Kota Pasuruan	52,60	48,41	47,40	51,59
[3576] Kota Mojokerto	44,30	44,34	55,70	55,66
[3577] Kota Madiun	41,75	43,14	58,25	56,86
[3578] Kota Surabaya	41,39	41,52	58,61	58,48
[3579] Kota Batu	43,70	45,19	56,30	54,81
<b>[3500] JAWA TIMUR</b>	<b>49,00</b>	<b>50,12</b>	<b>51,00</b>	<b>49,88</b>

Sumber/Source: BPS Provinsi Jawa Timur/BPS-Statistics of Jawa Timur Province

# BAB 11

CHAPTER

## PERDAGANGAN

TRADE



### PENERIMAAN BERAS DI KABUPATEN KEDIRI

RICE RECEIVED IN KEDIRI REGENCY



### JUMLAH SARANA PERDAGANGAN DI KABUPATEN KEDIRI, 2021

NUMBER OF TRADING FACILITIES IN KEDIRI REGENCY



TOKO  
STORE

12.637 unit  
units



SUPERMARKET

MINIMARKET

256 unit  
units



KELOMPOK PERTOKOAN  
STORE GROUP

198 unit  
units



PASAR  
MARKET

111 unit  
units



BADAN PUSAT STATISTIK  
KABUPATEN KEDIRI

BPS-Statistics of Kediri Regency



**PENJELASAN TEKNIS****TECHNICAL NOTES**

- |   |   |
|---|---|
| <p>1. Perseroan Terbatas (PT) adalah organisasi bisnis yang memiliki badan hukum resmi yang dimiliki oleh minimal dua orang dengan tanggung jawab yang hanya berlaku pada perusahaan tanpa melibatkan harta pribadi atau perseorangan yang ada di dalamnya.</p>   | <p>1. <i>Limited Liability Company is a business organization that has an official legal entity owned by at least two persons with responsibilities that only apply to the company without involving personal property or individuals in it.</i></p>  |
| <p>2. CV/Firma adalah bentuk badan hukum perusahaan perorangan yang modalnya dimiliki oleh beberapa orang dan digunakan untuk menjalankan usaha bersama dengan tujuan untuk memperoleh keuntungan. Bentuk badan hukum ini disahkan oleh notaris.</p>  | <p>2. <i>CV /Firm is a legal entity form of individual companies whose capital is owned by several people and used to run a business together with the aim to gain profit. This legal entity is legalized by a notary.</i></p>  |
| <p>3. Koperasi adalah perusahaan yang beranggotakan orang-seorang atau badan hukum koperasi dengan melandaskan kegiatannya berdasarkan prinsip koperasi sekaligus sebagai gerakan ekonomi rakyat yang berdasarkan azas kekeluargaan. Bentuk badan hukum koperasi ini dikeluarkan dan disahkan oleh Departemen Koperasi.</p> | <p>3. <i>Cooperative is a company composed of persons-a legal entity or legal entity based on its activities based on the principle of cooperatives as well as a people's economic movement based on the principle of kinship. The form of legal entity of this cooperative is issued and authorized by the Ministry of Cooperatives.</i></p> |
| <p>4. Perorangan adalah badan usaha kepemilikannya dimiliki oleh satu orang. Individu dapat membuat badan usaha perseorangan tanpa izin dan tata cara tertentu. Semua orang bebas membuat</p>   | <p>4. <i>Individual is owned enterprise owned by one person. Individuals may create individual business entities without permission and specific procedures. Everyone is free to create personal business</i></p>   |

bisnis personal tanpa adanya batasan untuk mendirikannya. Pada umumnya perusahaan perseorangan bermodal kecil, terbatasnya jenis serta jumlah produksi, memiliki tenaga kerja/buruh yang sedikit dan penggunaan alat produksi teknologi sederhana.

5. Lainnya adalah selain Perseroan Terbatas (PT), CV/Firma, Koperasi, dan Perorangan, misalnya yayasan.
6. Pedagang Besar adalah pengusaha/pedagang yang menjual barang dalam jumlah besar untuk setiap jenis barang yang diperdagangkan. Pedagang besar membeli atau mendapatkan produk barang dagangan dari tangan pertama atau produsen secara langsung. Pedagang besar biasanya diberikan hak wewenang wilayah / daerah tertentu dari produsen.
7. Pedagang Menengah adalah pedagang yang membeli atau mendapatkan barang dagangannya dari distributor atau agen tunggal yang biasanya akan diberi daerah kekuasaan penjualan/ perdagangan tertentu yang lebih kecil dari daerah kekuasaan distributor.

*without any limitations to establish it. In general, individual companies with little capital, limited types and quantities of production, have a little labor/labor and use of simple technology production tools.*

5. *Others are other than Limited Liability Company (PT), CV/Firm, Cooperative, and Individual, e.g. foundation.*
6. *Large Traders are entrepreneurs/ traders who sell large quantities of goods for every type of traded goods. Large traders buy or get merchandise from first-hand products or manufacturers directly. Large traders are usually granted the territory/region specific authority of the producer.*
7. *Medium Trader is a merchant who buys or obtains his or her merchandise from a sole distributor or sole agent who would normally be given a particular sales/trading area less than the distributor's domain.*



8. Pedagang Kecil adalah pedangan yang menjual barang yang dijualnya langsung ke tangan pemakai akhir atau konsumen dengan jumlah satuan atau eceran.
  9. Koperasi Unit Desa (KUD) merupakan koperasi di wilayah pedesaan yang bergerak dalam penyediaan kebutuhan masyarakat yang berkaitan dengan kegiatan pertanian. Koperasi unit desa dapat juga dikatakan sebagai wadah organisasi ekonomi yang berwatak sosial dan merupakan wadah bagi pengembangan berbagai kegiatan ekonomi masyarakat pedesaan yang diselenggarakan oleh masyarakat dan untuk masyarakat itu sendiri.
  10. KPR (Kredit Pemilikan Rumah) adalah kredit yang digunakan untuk membeli rumah atau untuk kebutuhan konsumtif lainnya dengan jaminan/agunan berupa rumah.
  11. KOPKAR (Koperasi Karyawan) adalah sebuah koperasi yang berada di sebuah perusahaan tertentu. Anggota koperasi ini adalah para karyawan dari perusahaan tersebut.
  12. Koperasi Lainnya adalah selain Koperasi Unit Desa (KUD), KPR (Kredit Pemilikan Rumah), dan KOPKAR (Koperasi Karyawan).
8. *Small Traders are traders who sell goods that are sold directly to the hands of end users or consumers by the number of units or retail.*
  9. *Village Unit Cooperative (KUD) is a cooperative in rural areas engaged in the provision of community needs related to agricultural activities. Village cooperatives can also be said to be a platform for economic organization with a social character and is a venue for the development of various economic activities of rural communities organized by the community and for the community itself.*
  10. *Home Ownership Credit is a credit used to purchase a house or for other consumer needs with collateral/ collateral in the form of a house.*
  11. *Employee Cooperative is a cooperative residing in a particular company. Members of this cooperative are the employees of the company.*
  12. *Other Cooperatives are other than Village Unit Cooperatives, Home Ownership Credit, and Employee Cooperative.*

13. Pasar adalah suatu tempat pertemuan penjual dan pembeli untuk melakukan transaksi jual beli dan jasa.
  14. Toko adalah sebuah tempat tertutup yang di dalamnya terjadi kegiatan perdagangan dengan jenis benda atau barang yang khusus, misalnya toko buku, toko buah, dan sebagainya.
  15. Kios adalah toko kecil (tempat berjual buku, koran, dsb).
  16. Warung adalah tempat menjual makanan, minuman, kelontong, dan sebagainya.
13. *Market is a meeting place of sellers and buyers to conduct transactions of sale and purchase and services.*
  14. *Store is a closed place in which there is a trading activity with a particular type of item or item, such as a bookstore, fruit shop, etc.*
  15. *Stall is a small store (place to sell books, newspapers, etc).*
  16. *Shop is a place to sell food, drinks, grocery, etc.*

**ULASAN****DESCRIPTION****Perdagangan**

1. Pasar merupakan wadah kegiatan masyarakat dalam melakukan perdagangan. Hingga saat ini pasar tradisional dianggap sebagai pondasi dasar perekonomian di setiap wilayah. Sesuai dengan misi nawacita, pasar tersebut merupakan cerminan dari ekonomi kerakyatan. Dilihat dari data PODES, jumlah sarana perdagangan pada tahun 2021 di Kabupaten Kediri berjumlah 24.731 sarana perdagangan.
2. Untuk mendapatkan Surat Ijin Usaha Perdagangan (SIUP), perusahaan harus memiliki sertifikat Tanda Daftar perusahaan (TDP) terlebih dahulu. Perusahaan yang berubah jenis dan status usahanya (mutasi) juga harus mendaftarkan. Ditahun 2021, Dinas Perdagangan Kabupaten Kediri menerbitkan 5.610 tanda daftar perusahaan baru.
3. Dibandingkan tahun 2020 penerimaan beras oleh Perum BULOG Cabang Kediri di tahun 2021 mengalami peningkatan sebesar 27,06 persen.

**Trade**

1. *The market is a forum for community activities in conducting trade. Until now, traditional markets are considered as the basic foundation of the economy in each region. In accordance with the mission of Nawacita, the market is a reflection of popular economy. Viewed from the village potential data, the number of trading facilities in 2021 in Kediri Regency is 24,731 trading facilities.*
2. *To obtain a Trade Business License (SIUP), the company must have a certificate of Company Register (TDP) first. Companies that change their type and business status (mutation) must also register. In 2021, the Kediri District Trade Office issued 5,610 new company registration marks.*
3. *Compared to 2020, rice receipts by the Bulog's Branch Office Kediri Regency in 2021 increased by 27.06 percent.*

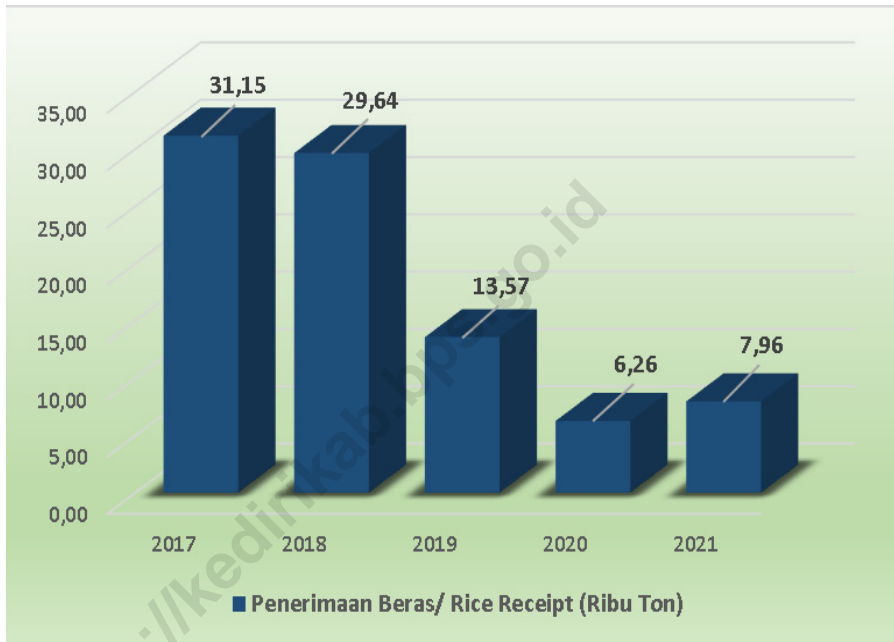
### **Ekspor-Import**

4. Menurut data dari Dinas Perdagangan Kabupaten Kediri nilai realisasi ekspor Kabupaten Kediri tahun 2021 mengalami peningkatan sebesar 16,17 persen. Demikian halnya untuk volume impor juga mengalami peningkatan sebesar 10,37 persen.

### **Export-Import**

4. *According to data from the Kediri Regency Trade Office, the export realization value of Kediri Regency in 2021 increased by 16.17 percent. Likewise, import volume also increased by 10.37 percent.*

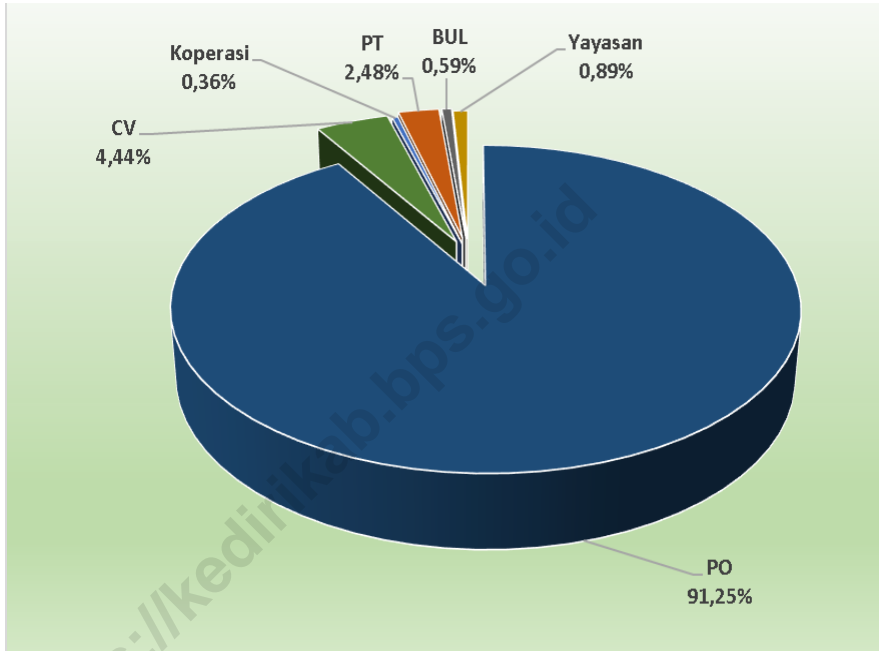
<https://kedirikab.bps.go.id>

**Gambar**  
**Figures** 11.1**Penerimaan Beras di Kabupaten Kediri (ribu Ton), 2017-2021**  
**Rice Receipt in Kediri Regency (thousand tons), 2017-2021**

Sumber/Source: Perum Bulog Kantor Sub Divre Kediri /Bulog's Office Sub Divre Kediri

**Gambar** 11.2  
**Figures**

**Penerbitan Tanda Daftar Perusahaan Baru di Kabupaten Kediri, 2021**  
*Issuance of New Company Registration Number in Kediri Regency, 2021*



Sumber/Source: DPMTSP Kabupaten Kediri /Investment Service and Servants Office of Kediri Regency

**Tabel**  
**Table** 11.1**Jumlah Sarana Perdagangan Menurut Jenisnya di  
Kabupaten Kediri, 2017-2021**  
**Number of Trading Facilities by Type of Facility in Kediri  
Regency, 2017-2021**

<b>Jenis Sarana Perdagangan</b> <b>Type of Trading Facilities</b>	<b>2017</b>	<b>2018</b>	<b>2019</b>	<b>2020</b>	<b>2021</b>
(1)	(2)	(3)	(4)	(5)	(6)
Kelompok Pertokoan <i>Store Group</i>	...	151	200	198	286
Pasar <i>Market</i>	...	95	130	111	127
Minimarket/ Swalayan <i>Minimarkets / Supermarkets</i>	...	220	222	256	271
Toko <i>Store</i>	...	14 708	11 782	12 637	13 475
Warung <i>Stalls</i>	...	7 507	9 192	10 065	10 572
<b>Jumlah/Total</b>	...	<b>22 681</b>	<b>21 463</b>	<b>23 267</b>	<b>24 731</b>

Catatan/Note: ... Data tidak tersedia/ *Data not available*Sumber/Source: BPS, pendataan potensi desa (PODES)/BPS-Statistics Indonesia, *village potential data collection (PODES)*



**Tabel**  
**Table** 11.2

**Jumlah Pasar Tradisional Menurut Jenis dan Kecamatan di Kabupaten Kediri, 2019-2021**  
**Number of Traditional Market by Type and Subdistrict in Kediri Regency, 2019-2021**

Kecamatan Subdistrict	Pasar dengan Bangunan Permanen Market with Permanent Buildings			Pasar dengan Bangunan Semi Permanen Market with Semi Permanent Buildings		
	2019	2020	2021	2019	2020	2021
(1)	(2)	(3)	(4)	(5)	(6)	(7)
[010] Mojo	2	2	6	4	5	2
[020] Semen	3	3	3	-	1	1
[030] Ngadiluwih	1	1	4	2	2	2
[040] Kras	1	1	2	3	3	3
[050] Ringinrejo	-	1	1	-	-	-
[060] Kandat	2	2	3	1	1	1
[070] Wates	2	2	3	-	-	-
[080] Ngancar	1	1	1	-	-	1
[090] Plosoklaten	6	6	4	-	-	-
[100] Gurah	4	4	4	1	2	5
[110] Puncu	2	2	2	1	1	-
[120] Kepung	2	2	3	-	-	1
[130] Kandangan	3	1	3	-	-	1
[140] Pare	4	4	4	3	2	2
[141] Badas	38	4	3	-	4	1
[150] Kunjang	2	2	2	-	2	2
[160] Plemahan	2	2	2	1	2	2
[170] Purwoasri	2	2	2	1	1	1
[180] Papar	1	1	-	-	1	-
[190] Pagu	1	2	2	-	1	1
[191] Kayenkidul	1	1	1	-	1	1
[200] Gampengrejo	2	2	2	-	-	-
[201] Ngasem	2	3	3	1	-	3
[210] Banyakan	3	3	3	-	-	1
[220] Grogol	2	2	1	1	1	2
[230] Tarokan	2	2	2	1	1	1
<b>Kabupaten Kediri</b>	<b>91</b>	<b>58</b>	<b>66</b>	<b>20</b>	<b>31</b>	<b>34</b>

Lanjutan Tabel/Continued Table 11.2

Kecamatan Subdistrict	Pasar Tanpa Bangunan Market without building			Jumlah Total		
	2019	2020	2021	2019	2020	2021
(1)	(6)	(7)	(8)	(9)	(10)	(11)
[010] Mojo	1	2	3	7	9	11
[020] Semen	-	-	-	3	4	4
[030] Ngadiluwih	1	1	1	4	4	7
[040] Kras	-	-	1	4	4	6
[050] Ringinrejo	1	1	1	1	2	2
[060] Kandat	1	1	1	4	4	5
[070] Wates	-	-	-	2	2	3
[080] Ngancar	-	-	2	1	1	4
[090] Plosoklaten	1	1	1	7	7	5
[100] Gurah	1	1	2	6	7	11
[110] Puncu	-	1	2	3	4	4
[120] Kepung	-	-	1	2	2	5
[130] Kandangan	1	1	1	4	2	5
[140] Pare	5	3	3	12	9	9
[141] Badas	-	-	-	38	8	4
[150] Kunjang	2	2	1	4	6	5
[160] Plemahan	-	2	2	3	6	6
[170] Purwoasri	-	-	-	3	3	3
[180] Papar	-	-	-	1	2	-
[190] Pagu	-	1	1	1	4	4
[191] Kayenkidul	-	-	-	1	2	2
[200] Gampengrejo	-	-	-	2	2	2
[201] Ngasem	-	-	1	3	3	7
[210] Banyakan	3	3	2	6	6	6
[220] Grogol	2	2	1	5	5	4
[230] Tarokan	-	-	-	3	3	3
<b>Kabupaten Kediri</b>	<b>19</b>	<b>22</b>	<b>27</b>	<b>130</b>	<b>111</b>	<b>127</b>

Catatan/Note: ...

Sumber/Source: BPS, pendataan potensi desa (PODES)/BPS-Statistics Indonesia, village potential data collection (PODES)

**Tabel**  
**Table** 11.3

**Jumlah Minimarket/ Swalayan, Toko dan Warung di  
Kabupaten Kediri Menurut Kecamatan, 2020-2021**  
*Number of Minimarkets / Supermarkets, Shops and Stalls in  
Kediri Regency by Subdistrict, 2020-2021*

Kecamatan Subdistrict	Minimarket/ Swalayan Minimarkets / Supermarkets		Toko Shops		Warung Stalls	
	2020	2021	2020	2021	2020	2021
(1)	(2)	(3)	(4)	(5)	(6)	(7)
[010] Mojo	16	12	789	694	387	438
[020] Semen	1	3	537	453	383	392
[030] Ngadiluwih	4	5	649	660	561	590
[040] Kras	9	11	344	400	306	266
[050] Ringinrejo	6	8	210	314	136	179
[060] Kandat	4	5	245	294	243	258
[070] Wates	12	15	583	653	407	419
[080] Ngancar	7	7	270	428	238	302
[090] Plosoklaten	9	11	542	604	488	536
[100] Gurah	24	28	721	806	656	635
[110] Puncu	10	10	628	584	336	348
[120] Kepung	9	8	331	815	412	357
[130] Kandangan	7	9	370	405	243	279
[140] Pare	32	26	1 674	1 663	1 226	1 470
[141] Badas	6	1	482	603	490	489
[150] Kunjang	3	8	295	308	251	250
[160] Plemahan	18	14	670	453	450	466
[170] Purwoasri	10	10	345	369	270	304
[180] Papar	10	9	191	327	302	315
[190] Pagu	7	7	263	291	295	292
[191] Kayenkidul	8	13	419	391	299	303
[200] Gampengrejo	1	3	286	292	239	234
[201] Ngasem	23	27	479	448	511	480
[210] Banyakan	4	4	547	384	289	242
[220] Grogol	8	11	311	391	289	339
[230] Tarokan	8	6	456	445	358	389
<b>Kabupaten Kediri</b>	<b>256</b>	<b>271</b>	<b>12 637</b>	<b>13 475</b>	<b>10 065</b>	<b>10 572</b>

Catatan/Note: ...

Sumber/Source: BPS, pendataan potensi desa (PODES)/BPS-Statistics Indonesia, village potential data collection (PODES)

**Tabel**  
**Table 11.4****Jumlah Penerbitan Tanda Daftar Perusahaan Baru di  
Kabupaten Kediri menurut Bulan, 2020-2021**  
**Number of Issuance of New Company Registration Number  
in Kediri Regency by Month, 2020-2021**

Bulan Month	PO		CV		Koperasi Cooperative	
	2020	2021	2020	2021	2020	2021
(1)	(2)	(3)	(4)	(5)	(6)	(7)
Januari/ January	182	292	15	20	3	-
Februari/ February	251	247	19	27	3	1
Maret/ March	238	434	24	22	1	2
April/ April	112	609	18	22	1	1
Mei/ May	82	258	11	21	0	-
Juni/ June	161	379	15	23	0	10
Juli/ July	279	246	31	18	0	-
Agustus/ August	536	310	21	14	7	-
September/ September	646	547	25	23	3	-
Oktober/ October	1 470	649	24	22	7	-
November/ November	814	599	29	19	9	1
Desember/ December	261	549	21	18	1	5
<b>Kabupaten Kediri</b>	<b>5 032</b>	<b>5119</b>	<b>253</b>	<b>249</b>	<b>35</b>	<b>20</b>

Lanjutan Tabel/*Continued Table* 11.4

Bulan Month	PT		BUL		Yayasan Institution	
	2020	2021	2020	2021	2020	2021
(1)	(8)	(9)	(10)	(11)	(12)	(13)
Januari/ <i>January</i>	15	14	-	1	-	3
Februari/ <i>February</i>	17	6	4	1	1	1
Maret/ <i>March</i>	12	15	2	2	-	3
April/ <i>April</i>	14	7	1	0	-	5
Mei/ <i>May</i>	8	7	2	3	-	1
Juni/ <i>June</i>	10	0	2	0	-	1
Juli/ <i>July</i>	10	7	2	1	-	1
Agustus/ <i>August</i>	17	6	4	1	-	3
September/ <i>September</i>	16	9	1	2	-	4
Oktober/ <i>October</i>	19	23	2	9	-	9
Nopember/ <i>November</i>	10	22	2	11	-	14
Desember/ <i>December</i>	10	23	2	2	-	5
<b>Kabupaten Kediri</b>	<b>158</b>	<b>139</b>	<b>24</b>	<b>33</b>	<b>1</b>	<b>50</b>

Catatan/Note: Data dari Aplikasi Online Single Submission (OSS)/ *Data from the Online Single Submission (OSS) Application*

Sumber/Source: DPMPSTP Kabupaten Kediri /*Investment Service and Servants Office of Kediri Regency*

**Tabel**  
**Table** 11.5**Persediaan, Penerimaan dan Pengeluaran Beras oleh Sub  
Divre Kediri menurut Bulan (Ton), 2020-2021**  
*Inventories, Revenue and Expenditure of Rice by Sub-Divre  
of Kediri by Month (Ton), 2020-2021*

Bulan Month	Pemasukan Persediaan Inventory		Pengeluaran Expenditure		Penyusutan Depreciation	
	2020	2021	2020	2021	2020	2021
(1)	(2)	(3)	(4)	(5)	(6)	(7)
Januari/ January	1	3	727	77	-	-
Februari/ February	54	8	2 796	1 283	-	-
Maret/ March	12	702	1 222	177	-	-
April/ April	95	697	319	72	-	-
Mei/ May	1 545	240	3 245	65	-	-
Juni/ June	2 792	212	11 783	97	-	-
Juli/ July	978	488	1 819	1 959	-	-
Agustus/ August	171	1 325	3 236	843	-	-
September/ September	83	87	15 735	111	-	-
Oktober/ October	260	1 928	9	651	-	-
Nopember/ November	257	1 380	107	1 835	-	-
Desember/ December	8	885	384	3 475	-	-
<b>Kabupaten Kediri</b>	<b>6 256</b>	<b>7 958</b>	<b>41 382</b>	<b>10 645</b>	-	-

Lanjutan Tabel/Continued Table 11.5

Bulan Month	Stok Awal First stock		Stok Akhir Last stock	
	2020	2021	2020	2021
(1)	(8)	(9)	(10)	(11)
Januari/ January	43 807	5 508	43 081	5 434
Februari/ February	43 239	5 432	40 496	4 157
Maret/ March	40 779	4 081	39 569	4 606
April/ April	39 739	4 612	39 515	5 237
Mei/ May	39 430	5 199	37 730	5 375
Juni/ June	37 718	5 372	28 727	5 488
Juli/ July	28 866	5 509	28 025	4 039
Agustus/ August	28 468	3 968	25 403	4 450
September/ September	25 213	4 142	9 561	4 118
Oktober/ October	11 343	4 067	11 594	5 344
Nopember/ November	5 807	5 494	5 957	5 040
Desember/ December	5 837	4 674	5 462	2 085
<b>Kabupaten Kediri</b>	<b>5 837</b>	<b>4 674</b>	<b>5 462</b>	<b>2 085</b>

Catatan/Note: ...

Sumber/Source: Perum BULOG Cabang Kediri/Bulog's Branch Office Kediri Regency

**Tabel**  
**Table** 11.6**Jumlah Pengiriman, Penyusutan dan Penerimaan Beras  
oleh Sub Divre Kediri menurut Bulan (Ton), 2020-2021**  
**Number of Shipping, Depreciation and Revenue Received by  
Sub Divre of Kediri by Month (Ton), 2020-2021**

Bulan Month	Pengiriman Shipment		Penyusutan Bruto Gross depreciation		Penerimaan Netto Net Receipts	
	2020	2021	2020	2021	2020	2021
(1)	(2)	(3)	(4)	(5)	(6)	(7)
Januari/ January	1	3	-	-	1	3
Februari/ February	54	8	-	-	54	8
Maret/ March	12	702	-	-	12	702
April/ April	95	697	-	-	95	697
Mei/ May	1 545	240	-	-	1 545	240
Juni/ June	2 792	212	-	-	2 792	212
Juli/ July	978	488	-	-	978	488
Agustus/ August	171	1 325	-	-	171	1 325
September/ September	83	87	-	-	83	87
Oktober/ October	260	1 928	-	-	260	1 928
Nopember/ November	257	1 380	-	-	257	1 380
Desember/ December	8	885	-	-	8	885
<b>Kabupaten Kediri</b>	<b>6 256</b>	<b>7 958</b>	<b>-</b>	<b>-</b>	<b>6 256</b>	<b>7 958</b>

Catatan/Note: ...

Sumber/Source: Perum BULOG Cabang Kediri/Bulog's Branch Office Kediri Regency



**Tabel**  
**Table** 11.7**Nilai Ekspor dan Impor di Kabupaten Kediri (US \$), 2020-2021**  
**Value of Export and Import in Kediri Regency (US \$), 2020-2021**

Bulan Month	Impor Import		Ekspor Export	
	2020	2021	2020	2021
(1)	(2)	(3)	(4)	(5)
Januari/ January	11 406 402,82	279 368,82	3 212 808,77	9 673 718,12
Februari/ February	19 756 853,05	17 802 505,17	5 105 795,36	6 345 563,87
Maret/ March	17 342 334,75	24 190 302,97	9 965 104,12	5 683 062,08
April/ April	15 816 878,73	21 373 264,20	6 300 870,22	8 595 061,81
Mei/ May	5 648 220,79	5 957 952,46	3 599 840,99	4 168 931,97
Juni/ June	20 254 933,23	14 534 621,19	7 287 881,15	5 140 351,60
Juli/ July	14 484 962,96	25 071 938,26	4 232 111,96	7 710 637,49
Agustus/ August	17 332 017,04	21 080 865,26	3 200 138,21	4 167 773,96
September/ September	16 531 686,58	17 327 477,17	4 507 219,10	4 710 866,09
Oktober/ October	12 497 610,51	21 335 745,89	7 722 293,57	4 188 446,76
Nopember/ November	15 255 706,10	28 269 211,58	8 525 826,67	9 237 961,80
Desember/ December	11 423 083,80	9 276 025,33	6 483 846,56	7 795 410,46
<b>Kabupaten Kediri</b>	<b>177 750 690,36</b>	<b>206 499 278,30</b>	<b>70 143 736,68</b>	<b>77 417 786,01</b>

Catatan/Note: ... Data tidak tersedia/ Data not available

Sumber/Source: Dinas Perdagangan Kabupaten Kediri/Trade Office of Kediri Regency

**Tabel**  
**Table 11.8****Bahan Makanan yang Tersedia per Kapita menurut Kecamatan di Kabupaten Kediri (Kg/Kapita/Tahun), 2021****Foodstuffs Available per Capita by Subdistrict in Kediri Regency (Kg / Capita / Year), 2021**

Kecamatan Subdistrict	Padi/ Paddy		Jagung/ Corn		Ubi Kayu/ Cassava	
	Gabah/ Unhusked Rice	Setara Beras/ Equivalent of Rice	Pipilan/ dry loose maize	Setara Beras/ Equivalent of Rice	Ubi basah/ Fresh roots	Setara Beras/ Equivalent of Rice
(1)	(2)	(3)	(4)	(5)	(6)	(7)
[010] Mojo	177,62	112,25	158,28	147,20	166	46
[020] Semen	197,39	124,75	265,44	246,86	186,86	52,32
[030] Ngadiluwih	7,97	5,04	12,84	11,94	22,12	6,19
[040] Kras	28,85	18,24	68,34	63,55	32,88	9,21
[050] Ringinrejo	43,91	27,75	122,34	113,78	43,95	12,31
[060] Kandat	16,34	10,33	56,42	52,47	130,55	36,55
[070] Wates	36,55	23,10	63,55	59,10	16,78	4,70
[080] Ngancar	28,17	17,80	102,28	95,12	9,11	2,55
[090] Plosoklaten	111,79	70,65	246,03	228,81	7,15	2,00
[100] Gurah	85,27	53,89	138,46	128,76	18,76	5,25
[110] Puncu	8,39	5,31	92,99	86,48	-	-
[120] Kepung	124,08	78,42	123,83	115,16	-	-
[130] Kandangan	375,11	237,07	159,50	148,34	17,66	4,94
[140] Pare	64,15	40,54	148,25	137,87	3,08	0,86
[141] Badas	202,46	127,96	236,03	219,50	1,45	0,41
[150] Kunjang	427,17	269,97	485,88	451,86	-	-
[160] Plemahan	420,22	265,58	391,63	364,22	-	-
[170] Purwoasri	466,33	294,72	312,63	290,74	-	-
[180] Papar	200,20	126,52	557,69	518,65	-	-
[190] Pagu	35,64	22,53	237,79	221,15	-	-
[191] Kayenkidul	130,93	82,75	221,22	205,73	-	-
[200] Gampengrejo	222,93	140,89	196,10	182,37	-	-
[201] Ngasem	46,05	29,10	59,25	55,10	-	-
[210] Banyak	166,84	105,44	339,88	316,09	449,75	125,93
[220] Grogol	228,36	144,32	220,10	204,69	2,94	0,82
[230] Tarokan	222,20	140,43	291,13	270,75	34,17	9,57
<b>Kabupaten Kediri</b>	<b>143,72</b>	<b>90,83</b>	<b>189,26</b>	<b>176,01</b>	<b>0,44</b>	<b>0,12</b>

Lanjutan Tabel/Continued Table 11.8

Kecamatan Subdistrict	Ubi Jalar/ Sweet potato		Kacang Tanah/ Peanuts		Kedelai/ Soybeans	
	Ubi basah/ Fresh roots	Setara Beras/ Equivalent of Rice	O s e Kotor	Setara Beras/ Equivalent of Rice	O s e Kotor	Setara Beras/ Equivalent of Rice
(1)	(8)	(9)	(10)	(11)	(12)	(13)
[010] Mojo	-	-	0	0	1	1
[020] Semen	12,48	3,50	12,69	12,69	-	-
[030] Ngadiluwih	-	-	0,09	0,09	-	-
[040] Kras	-	-	0,26	0,26	-	-
[050] Ringinrejo	-	-	-	-	-	-
[060] Kandat	11,22	3,14	-	-	-	-
[070] Wates	41,44	11,60	-	-	-	-
[080] Ngancar	7,82	2,19	0,19	0,19	-	-
[090] Plosoklaten	20,51	5,74	0,23	0,23	-	-
[100] Gurah	10,58	2,96	0,30	0,30	-	-
[110] Puncu	5,94	1,66	-	-	-	-
[120] Kepung	40,49	11,34	1,00	1,00	-	-
[130] Kandangan	18,72	5,24	0,73	0,73	-	-
[140] Pare	12,75	3,57	0,42	0,42	-	-
[141] Badas	7,19	2,01	0,20	0,20	-	-
[150] Kunjang	-	-	0,09	0,09	-	-
[160] Plemahan	-	-	0,22	0,22	-	-
[170] Purwoasri	-	-	1,25	1,25	-	-
[180] Papar	-	-	0,25	0,25	0,08	0,08
[190] Pagu	-	-	0,42	0,42	-	-
[191] Kayenkidul	-	-	0,37	0,37	-	-
[200] Gampengrejo	-	-	-	-	-	-
[201] Ngasem	-	-	0,32	0,32	0,03	0,03
[210] Banyakan	-	-	2,02	2,02	-	-
[220] Grogol	-	-	0,93	0,93	-	-
[230] Tarokan	-	-	1,05	1,05	-	-
<b>Kabupaten Kediri</b>	<b>8,86</b>	<b>2,48</b>	<b>0,83</b>	<b>0,83</b>	<b>0,04</b>	<b>0,04</b>

Catatan/Note: ...

Sumber/Source: Dinas Pertanian Dan Perkebunan Kabupaten Kediri/ Department Agriculture and Plantation of Kediri Regency

**Tabel**  
**Table 11.9****Bahan Makanan yang tersedia per Kapita menurut Jenis Bahan Makanan di kabupaten Kediri (Kg/Kapita/Tahun), 2017-2021****Foodstuffs available per capita by Type of Food in Kediri Regency (Kg / Capita / Year), 2017-2021**

Jenis Bahan Makanan Type of Food Ingredients	2017	2018	2019	2020	2021
(1)	(2)	(3)	(4)	(5)	(6)
<b>1. Padi/ Paddy</b>					
1.1. Gabah/ <i>Unhusked Rice</i>	179,31	165,36	163,38	154,99	143,72
1.2. Setara Beras/ <i>Equivalent of Rice</i>	113,33	104,51	103,25	97,95	90,83
<b>2. Jagung/ Corn</b>					
2.1. Pipilan/ <i>dry loose maize</i>	216,27	215,90	210,67	198,96	189,26
2.2. Setara Beras/ <i>Equivalent of Rice</i>	201,13	200,79	195,92	185,03	176,01
<b>3. Ubi Kayu/ Cassava</b>					
3.1. Ubi basah/ <i>Fresh roots</i>	0,90	0,95	0,96	0,91	0,44
3.2. Setara Beras/ <i>Equivalent of Rice</i>	0,25	0,27	0,27	0,25	0,12
<b>4. Ubi Jalar/ Sweet potato</b>					
4.1. Ubi basah/ <i>Fresh roots</i>	5,29	6,35	10,35	9,84	8,86
4.2. Setara Beras/ <i>Equivalent of Rice</i>	1,48	1,78	2,90	2,75	2,48
<b>5. Kacang Tanah/ Peanuts</b>					
5.1. Ose	2,46	1,61	0,88	0,94	0,83
5.2. Setara Beras/ <i>Equivalent of Rice</i>	2,46	1,61	0,88	0,94	0,83
<b>6. Kedelai/ Soybeans</b>					
6.1. Ose	0,04	0,02	0,02	0,00	0,04
6.2. Setara Beras/ <i>Equivalent of Rice</i>	0,04	0,02	0,02	0,00	0,04

Catatan/Note: ...

Sumber/Source: Dinas Pertanian Dan Perkebunan Kabupaten Kediri/ *Department Agriculture and Plantation of Kediri Regency*

# BAB 12

CHAPTER

## SISTEM NERACA REGIONAL SYSTEM OF REGIONAL ACCOUNTS

### PENDAPATAN DOMESTIK REGIONAL BRUTO

Gross Regional Domestic Product

PDRB Kabupaten Kediri, 2021

GRDP Kediri Regency, 2021

ATAS DASAR  
HARGA BERLAKU

42.690.467,2

Juta Rupiah

at Current Market Prices

ATAS DASAR  
HARGA KONSTAN

28.490.953,3

Juta Rupiah

at Constant Market Prices

ATAS DASAR  
HARGA KONSTAN

29.361.672,5

Juta Rupiah

at Constant Market Prices

2020 → 2021

PERTUMBUHAN PDRB

GRDP Growth

3,06 %



BADAN PUSAT STATISTIK  
KABUPATEN KEDIRI  
BPS-Statistics of Kediri Regency





**PENJELASAN TEKNIS****TECHNICAL NOTES**

1. Penghitungan statistik neraca nasional mengikuti buku petunjuk yang diterbitkan oleh Perserikatan Bangsa Bangsa (PBB) dikenal sebagai Sistem Neraca Nasional (SNN). SNN adalah rekomendasi internasional tentang bagaimana menyusun ukuran aktivitas ekonomi yang sesuai dengan standar neraca baku yang didasarkan pada prinsip-prinsip ekonomi. Rekomendasi yang dimaksud dinyatakan dalam sekumpulan konsep, definisi, klasifikasi, dan aturan neraca yang disepakati secara internasional dalam mengukur indikator tertentu seperti Produk Domestik Bruto (PDB). Salah satu bentuk adaptasi pencatatan statistik nasional adalah melakukan perubahan tahun dasar PDB Indonesia dari tahun 2000 ke 2010. Perubahan tahun dasar PDB dilakukan seiring dengan mengadopsi rekomendasi PBB yang tertuang dalam Sistem Neraca Nasional 2008 (SNA 2008).
  2. Produk Domestik Bruto pada tingkat nasional serta Produk Domestik Regional Bruto (PDRB) pada tingkat regional (provinsi) menggambarkan kemampuan suatu wilayah untuk menciptakan nilai tambah pada suatu waktu tertentu. Untuk menyusun PDB
1. *The method used to estimate national accounts statistics is based on the standard guidelines formed by United Nation known as System of National Accounts (SNA). SNA is the internationally agreed standard set of recommendations on how to compile measures of economic activity in accordance with strict accounting conventions based on economic principles. The recommendations are expressed in term of a set of concepts, definitions, classifications and accounting rules that comprise the internationally agreed standard for measuring indicators such as Gross Domestic Product (GDP). One of the improvement in the national statistical system is to rebase GDP form base year 2000 to 2010 in order to capture current economic condition. It is in line with the United Nations (UN) recommendation on 2008 SNA.*
  2. *The basic measure of the value added arising from economic activity is known as Gross Domestic Product at the national level and Gross Regional Domestic Product (GRDP) at the regional level (provinces/regencies/municipalities). To compile*

maupun PDRB digunakan 2 pendekatan, yaitu lapangan usaha dan pengeluaran. Keduanya menyajikan komposisi data nilai tambah dirinci menurut sumber kegiatan ekonomi (lapangan usaha) dan menurut komponen penggunaannya. PDB maupun PDRB dari sisi lapangan usaha merupakan penjumlahan seluruh komponen nilai tambah bruto yang mampu diciptakan oleh sektor-sektor ekonomi atas berbagai aktivitas produksinya. Sedangkan dari sisi pengeluaran menjelaskan tentang penggunaan dari nilai tambah tersebut.

3. PDB menurut lapangan usaha mengalami perubahan klasifikasi dari 9 lapangan usaha menjadi 17 lapangan usaha. PDB menurut lapangan usaha dirinci menurut total nilai tambah dari seluruh sektor ekonomi yang mencakup lapangan usaha Pertanian, Kehutanan, dan Perikanan; Pertambangan dan Penggalian; Industri Pengolahan; Pengadaan Listrik dan Gas; Pengadaan Air, Pengelolaan Sampah, Limbah dan Daur Ulang; Konstruksi; Perdagangan Besar dan Eceran, Reparasi Mobil dan Sepeda Motor; Transportasi dan Pergudangan; Penyediaan Akomodasi dan Makan Minum; Informasi dan Komunikasi; Jasa Keuangan dan Asuransi; Real Estat; Jasa

*these statistics, two approaches have been used, i.e. "production approach" and "expenditure approach". The first approach is to measure value added produced by various kinds of economic activities, while the second approach is to measure final uses of the country's output. In other words, GDP/GRDP is the sum of total value added produced by all economic industries (activities) and the way of using it.*

3. *GDP by industry classification changes from 9 sectors to 17 industries. GDP by industry is classified by types of economic activities such as Agriculture, Forestry and Fishing; Mining and Quarrying; Manufacturing; Electricity and Gas; Water supply, Sewerage, Waste Management and Remediation Activities; Construction; Wholesale and Retail Trade; Repair of Motor Vehicles and Motorcycles; Transportation and Storage; Accommodation and Food Service Activities; Information and Communication; Financial and Insurance Activities; Real Estate Activities; Business Activities; Public Administration; Defence and Compulsory Social Security; Education; Human Health and*



Perusahaan; Administrasi Pemerintahan, Pertahanan dan Jaminan Sosial Wajib; Jasa Pendidikan; Jasa Kesehatan dan Kegiatan Sosial; dan Jasa lainnya.

*Social Work Activities; and Other Services Activities.*

4. PDB menurut pengeluaran mengalami perubahan klasifikasi dimana pengeluaran konsumsi Lembaga Non Profit yang Melayani Rumah Tangga (LNPR) yang sebelumnya termasuk bagian dari pengeluaran konsumsi rumah tangga menjadi komponen terpisah. Sehingga klasifikasi PDB menurut pengeluaran dirinci menjadi 7 komponen yaitu komponen pengeluaran konsumsi rumah tangga, pengeluaran konsumsi LNPR, pengeluaran konsumsi pemerintah, pembentukan modal tetap bruto, perubahan inventori, ekspor barang dan jasa, dan impor barang dan jasa.

4. *GDP by expenditure classification changes where consumption expenditure Non-profit Institutions Serving Households (NPISH) previously included as part of household consumption expenditure is taken out into separate component. So that, GDP by type of expenditures is classified into: household consumption expenditure, NPISH consumption expenditure, government consumption expenditure, gross fixed capital formation, changes in inventories, exports of goods and services, and imports of goods and services.*

5. Pengeluaran konsumsi rumah tangga mencakup berbagai pengeluaran konsumsi akhir rumah tangga atas barang dan jasa untuk memenuhi kebutuhan individu ataupun kelompok secara langsung. Pengeluaran rumah tangga di sini mencakup makanan dan minuman selain restoran; pakaian, alas kaki dan jasa perawatannya; perumahan dan perlengkapan rumah tangga; kesehatan dan pendidikan; transportasi dan komunikasi;

5. *Household consumption expenditures consist of expenditures incurred by households, which are used for both individual or collective needs. Household consumptions are classified into food and beverages other than restaurants; clothing, footwear, and related maintenance services; housing and household equipment; health and education; transport and communication; restaurants and hotels; and others.*

restoran dan hotel serta lainnya.

6. Pengeluaran Pemerintah terdiri dari Pengeluaran Konsumsi Individu dan Pengeluaran Konsumsi Kolektif. Barang dan jasa individu merupakan barang dan jasa privat, dimana ciri-ciri barang privat adalah a) *Scarcity*, yaitu ada kelangkaan/keterbatasan dalam jumlah; b) *Excludable consumption*, yaitu konsumsi suatu barang dapat dibatasi hanya pada mereka yang memenuhi persyaratan tertentu (biasanya harga); c) *Rivalrous competition*, yaitu konsumsi oleh satu konsumen akan mengurangi atau menghilangkan kesempatan pihak lain untuk melakukan hal serupa. Contoh barang dan jasa yang dihasilkan pemerintah dan tergolong sebagai barang dan jasa individu adalah jasa pelayanan kesehatan pemerintah di rumah sakit/puskesmas dan jasa pendidikan di sekolah/universitas negeri. Sedangkan barang dan jasa kolektif ekuivalen dengan barang publik yang memiliki ciri a) *Non rivalry*, yaitu penggunaan satu konsumen terhadap suatu barang tidak mengurangi kesempatan konsumen lain untuk juga mengkonsumsi barang tersebut; b) *Non excludable*, yaitu apabila suatu barang publik tersedia, maka tidak ada yang dapat menghalangi siapapun

6. *Government consumption expenditure consists of Individual Consumption Expenditure and Collective Consumption Expenditure. Individual goods and services are private goods and services, which the characteristics of private goods is a) Scarcity, that there is a scarcity/limited in number; b) Excludable consumption, the consumption of goods can be limited only to those who meet certain requirements (usually the price); c) Rivalrous competition, ie consumption by the consumer will reduce or eliminate the chance of another party to do so. Examples of goods and services produced by government and classified as goods and services of individuals is the government health services in hospitals/health centers and education services in schools/universities. Collective goods and services equivalent to public goods characterized by a) Non-rivalry, namely the use of a consumer for an item does not reduce the chance of another consumer to also consume goods; b) Non-excludable, i.e. when a public good available, then nothing can hinder anyone to benefit from the goods or in other words everyone has access to the goods. Examples of goods and services produced by government and classified as collective goods and services is carried military*

untuk memperoleh manfaat dari barang tersebut atau dengan kata lain setiap orang memiliki akses ke barang tersebut. Contoh barang dan jasa yang dihasilkan pemerintah dan tergolong sebagai barang dan jasa kolektif adalah jasa pertahanan yang dilakukan TNI dan keamanan yang dilakukan kepolisian.

*defense services and the police's security.*

7. Pembentukan Modal Tetap Bruto (PMTB) mencakup pengadaan, pembuatan, dan pembelian barang modal. Barang modal dimaksud adalah barang-barang yang digunakan untuk proses produksi, tahan lama atau yang mempunyai umur pemakaian lebih dari satu tahun seperti bangunan, mesin-mesin dan alat angkutan. Termasuk pula di sini perbaikan besar (berat) yang sifatnya memperpanjang umur atau mengubah bentuk atau kapasitas barang modal tersebut. Pengeluaran barang modal untuk keperluan militer juga dicakup sebagai PMTB. Klasifikasi komponen PMTB dibagi menjadi 6 sub komponen yaitu Konstruksi; Mesin dan Peralatan; Kendaraan; Peralatan Lainnya; *Cultivated Biological Resources* (CBR) dan Produk Kekayaan Intelektual.
7. *Gross Fixed Capital Formation (GFCF) includes procurement, manufacture, and the purchase of capital goods. Capital goods are goods which are used for the production process, durable or have a service life of more than one year such as buildings, machinery, and transportation equipment. Including here: huge improvement that are to extend the life or changing the shape or the capacity of the capital goods. Capital expenditures for military purposes are also covered as GFCF. GFCF component are classified into six sub-components: Construction; Machinery and Equipment; vehicle; Other equipment; Cultivated Biological Resources (CBR) and Intellectual Property Product.*
8. Ekspor barang dan jasa merupakan transaksi perdagangan barang dan jasa dari penduduk (*residen*) ke bukan penduduk (*nonresiden*).
8. *Exports of goods and services consist of transactions of goods and services from residents to non-residents. Imports of goods*

Impor barang dan jasa adalah transaksi perdagangan dari bukan penduduk ke penduduk. Ekspor atau impor barang terjadi pada saat terjadi perubahan hak kepemilikan barang antara penduduk dengan bukan penduduk (dengan atau tanpa perpindahan fisik barang tersebut). Pada PDB dengan tahun dasar 2010, ekspor dan impor barang dirinci menjadi nonmigas dan migas.

*and services consist of transaction of goods and services from non-residents to residents. Exports and imports of goods occur when there are changes in ownership of goods between residents and non-residents (with or without physical movements of goods across frontiers). On the GDP at 2010 basic year, exports and imports of goods specified into non oil and gas and oil and gas.*

9. Produk Domestik Bruto maupun agregat turunannya disajikan dalam 2 (dua) versi penilaian, yaitu atas dasar "harga berlaku" dan atas dasar "harga konstan". Disebut sebagai harga berlaku karena seluruh agregat dinilai dengan menggunakan harga pada tahun berjalan, sedangkan harga konstan penilaiannya didasarkan kepada harga satu tahun dasar tertentu, dalam publikasi ini digunakan harga tahun 2010.

9. *GDP and its aggregations are presented in two forms: at current market prices and at constant base year market prices. In presenting current market prices, all aggregates are valued at current market prices, while base year constant market prices are shown by valuing all aggregates at fixed base year prices. Year of 2010 is used as the base year in this publication.*

10. Laju pertumbuhan Produk Domestik Bruto diperoleh dari perhitungan PDB atas dasar harga konstan. Diperoleh dengan cara mengurangi nilai PDB pada tahun ke-n terhadap nilai pada tahun ke n-1 (tahun sebelumnya), dibagi dengan nilai pada tahun ke n-1, dikalikan dengan 100 persen. Laju pertumbuhan menunjukkan perkembangan

10. *Growth rate of Gross Domestic Product is derived from GDP at constant market prices. It is obtained by subtracting the value of GDP year n with the value of GDP year n-1, divided by the value of GDP year n-1 then multiplied by 100 percent. The growth rate of GDP explains the income growth during the given period.*

agregat pendapatan dari satu waktu tertentu terhadap waktu sebelumnya.

<https://kedirikab.bps.go.id>

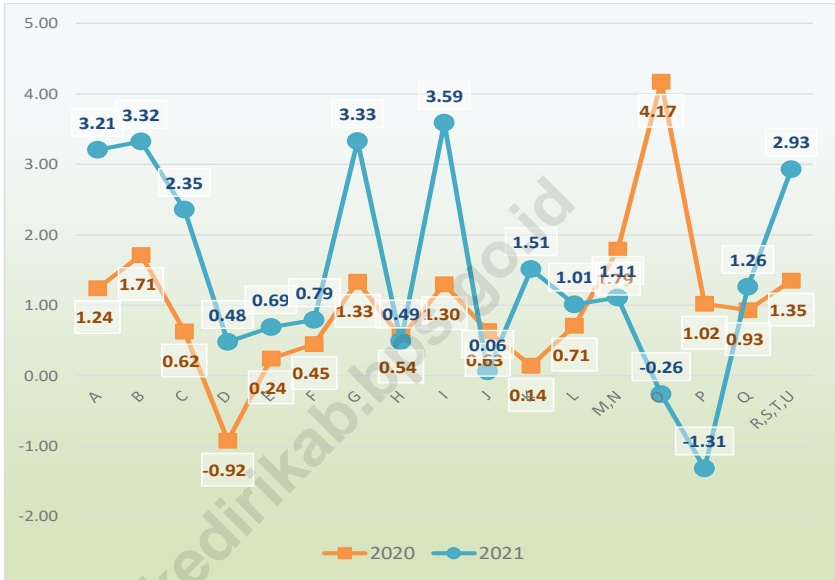
**ULASAN**

**DESCRIPTION**

- |   |  |
|---|--|
| <p>1. Angka PDRB atas dasar harga berlaku (ADHB) dengan Migas Kabupaten Kediri tahun 2021 senilai 42.690.467,18 juta rupiah. Kategori Pertanian, Kehutanan, dan Perikanan masih memberi sumbangan terbesar pada PDRB Kabupaten Kediri. Sumbangan sektor tersebut pada PDRB Kabupaten Kediri mencapai 23,33 persen. Pada peringkat kedua adalah sektor Sektor Industri Pengolahan dengan sumbangan 21,47 persen. Perdagangan Besar dan Eceran; Reparasi Mobil dan Sepeda Motor menempati urutan ketiga dan menyumbangkan andil sebesar 19,79 persen.</p> | <p>1. <i>GRDP figure based on the current price (ADHB) with Oil and Gas in Kediri Regency in 2021 valued at 42,690,467.18 million rupiah. The categories of Agriculture, Forestry and Fisheries still contribute the most to the GRDP of Kediri Regency. The sector's contribution to the Kediri Regency's GRDP reached 23.33 percent. The second rank is the Manufacturing Industry Sector with a contribution of 21.47 percent. The Wholesale and Retail Trade sector; Car and Motorcycle Repair ranked third and contributed 19.79 percent.</i></p> |
| <p>2. Sementara itu PDRB atas dasar harga konstan (ADHK) tahun 2010 digunakan untuk menggambarkan perkembangan PDRB dan komponennya. Berdasarkan angka PDRB ADHK pertumbuhan PDRB Kabupaten Kediri tahun 2021 adalah 3,06 persen dari tahun sebelumnya. Pertumbuhan PDRB tertinggi sebesar 10,06 persen adalah pada sektor transportasi dan pergudangan disusul sektor Informasi dan Komunikasi sebesar 6,87 persen.</p>  | <p>2. <i>Meanwhile GRDP at constant prices (ADHK) in 2010 was used to describe the development of GRDP and its components. Based on ADHK PDRB figures, the GDP growth in Kediri Regency in 2021 was 3.06 percent from the previous year. The highest GRDP growth of 10.06 percent was in the transportation and storage sector, followed by the Information and Communication sector at 6.87 percent.</i></p>  |

**Gambar** 12.1  
**Figures**

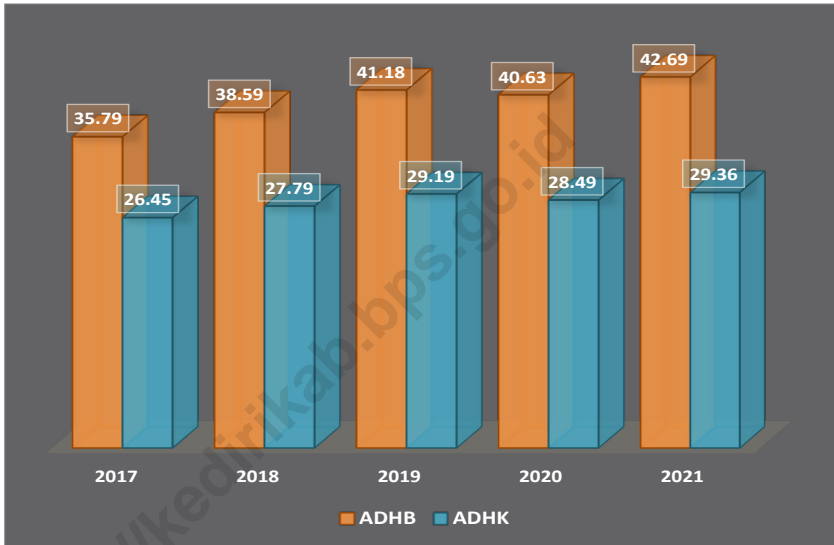
**Persentase Inflasi PDRB Sektoral Kabupaten Kediri, 2020-2021**  
**Inflation GDP Sectoral Percentage of Kediri Regency, 2020-2021**



Sumber/Source : BPS Kabupaten Kediri/ BPS-Statistics of Kediri Regency

**Gambar** 12.2  
**Figures**

**Perkembangan PDRB ADHB dan ADHK Kabupaten Kediri Menurut Lapangan Usaha (triliun rupiah), 2017-2021**  
*Development of GRDP at Current Prices and Constant Prices of Kediri Regency by Industry (trillion rupiah), 2017-2021*



Sumber/Source: BPS Kabupaten Kediri/ BPS-Statistics of Kediri Regency



**Tabel**  
**Table** 12.1.

**Produk Domestik Regional Bruto Atas Dasar Harga Berlaku Kabupaten Kediri Menurut Lapangan Usaha (miliar rupiah), 2017–2021**  
**Gross Regional Domestic Product at Current Market Prices of Kediri Regency by Industry (billion rupiahs), 2017–2021**

	Lapangan Usaha/Industry	2017	2018	2019	2020 *	2021 **
	(1)	(2)	(3)	(4)	(5)	(6)
A	Pertanian, Kehutanan, dan Perikanan/ <i>Agriculture, Forestry, and Fishing</i>	9 000,47	9 262,10	9 412,84	9 570,14	9 960,26
B	Pertambangan dan Penggalian/ <i>Mining and Quarrying</i>	592,72	639,17	660,06	623,04	659,01
C	Industri Pengolahan/ <i>Manufacturing</i>	7 078,76	7 885,72	8 653,26	8 729,46	9 163,81
D	Pengadaan Listrik dan Gas/ <i>Electricity and Gas</i>	24,61	26,88	29,05	28,92	30,32
E	Pengadaan Air; Pengelolaan Sampah, Limbah, dan Daur Ulang/ <i>Water Supply; Sewerage, Waste Management, and Remediation Activities</i>	19,92	21,29	22,33	23,42	24,66
F	Konstruksi/ <i>Construction</i>	3 416,77	3 682,32	3 915,01	3 669,22	3 740,48
G	Perdagangan Besar dan Eceran; Reparasi Mobil dan Sepeda Motor/ <i>Wholesale and Retail Trade; Repair of Motor Vehicles and Motorcycles</i>	7 063,24	7 744,56	8 338,95	7 704,09	8 450,19
H	Transportasi dan Pergudangan/ <i>Transportation and Storage</i>	672,39	736,85	811,23	774,93	857,06
I	Penyediaan Akomodasi dan Makan Minum/ <i>Accommodation and Food Service Activities</i>	525,82	575,83	636,15	582,81	628,80
J	Informasi dan Komunikasi/ <i>Information and Communication</i>	1 861,31	2 013,29	2 209,49	2 391,85	2 557,56

Lanjutan Tabel/*Continued Table 12.1*

<b>Lapangan Usaha/Industry</b>		<b>2017</b>	<b>2018</b>	<b>2019</b>	<b>2020 *</b>	<b>2021 **</b>
(1)		(2)	(3)	(4)	(5)	(6)
K	Jasa Keuangan dan Asuransi/ <i>Financial and Insurance Activities</i>	672,87	721,33	758,14	753,33	775,07
L	Real Estat/ <i>Real Estate Activities</i>	704,49	778,03	842,97	871,72	900,48
M,N	Jasa Perusahaan/ <i>Business Activities</i>	107,58	118,50	127,92	121,04	123,66
O	Administrasi Pemerintahan, Pertahanan, dan Jaminan Sosial Wajib/ <i>Public Administration and Defence; Compulsory Social Security</i>	1 335,31	1 456,27	1 584,65	1 609,44	1 593,61
P	Jasa Pendidikan/ <i>Education</i>	1 788,61	1 927,19	2 107,27	2 166,24	2 164,70
Q	Jasa Kesehatan dan Kegiatan Sosial/ <i>Human Health and Social Work Activities</i>	282,76	303,30	329,93	363,15	375,45
R,S,T,U	Jasa Lainnya/ <i>Other Services Activities</i>	641,89	695,62	744,43	643,98	685,36
<b>Produk Domestik Bruto/ Gross Domestic Product</b>		<b>35 789,54</b>	<b>38 588,23</b>	<b>41 183,68</b>	<b>40 626,77</b>	<b>42 690,47</b>

Catatan/Note: \* Angka sementara / *Preliminary Figures*

\*\* Angka sangat sementara / *Very Preliminary Figures*

Sumber/Source: BPS Kabupaten Kediri / *BPS-Statistics of Kediri Regency*

**Tabel**  
**Table** 12.2

**Produk Domestik Regional Bruto Atas Dasar Harga Konstan 2010 Kabupaten Kediri Menurut Lapangan Usaha (miliar rupiah), 2017–2021**  
**Gross Regional Domestic Product at 2010 Constant Market Prices of Kediri Regenc by Industry (billion rupiahs), 2017–2021**

Lapangan Usaha/Industry		2017	2018	2019	2020 *	2021 **
(1)		(2)	(3)	(4)	(5)	(6)
A	Pertanian, Kehutanan, dan Perikanan/ <i>Agriculture, Forestry, and Fishing</i>	6 025,86	6 028,52	6 053,73	6 079,42	6 130,62
B	Pertambangan dan Pengalihan/ <i>Mining and Quarrying</i>	400,93	409,28	414,12	384,32	393,44
C	Industri Pengolahan/ <i>Manufacturing</i>	5 243,00	5 634,08	6 063,85	6 079,28	6 234,98
D	Pengadaan Listrik dan Gas/ <i>Electricity and Gas</i>	20,41	21,39	22,72	22,83	23,82
E	Pengadaan Air; Pengelolaan Sampah, Limbah, dan Daur Ulang/ <i>Water Supply; Sewerage, Waste Management, and Remediation Activities</i>	15,46	16,33	17,28	18,09	18,92
F	Konstruksi/ <i>Construction</i>	2 521,56	2 679,87	2 848,74	2 658,02	2 688,40
G	Perdagangan Besar dan Eceran; Reparasi Mobil dan Sepeda Motor/ <i>Wholesale and Retail Trade; Repair of Motor Vehicles and Motorcycles</i>	5 536,74	5 909,08	6 231,83	5 681,76	6 031,42
H	Transportasi dan Pergudangan/ <i>Transportation and Storage</i>	512,69	547,16	590,54	561,09	617,55
I	Penyediaan Akomodasi dan Makan Minum/ <i>Accommodation and Food Service Activities</i>	359,91	386,97	415,34	375,64	391,24
J	Informasi dan Komunikasi/ <i>Information and Communication</i>	1 676,87	1 812,12	1 961,51	2 110,04	2 254,93

Lanjutan Tabel/*Continued Table 12.2*

<b>Lapangan Usaha/Industry</b>		<b>2017</b>	<b>2018</b>	<b>2019</b>	<b>2020 *</b>	<b>2021 **</b>
(1)		(2)	(3)	(4)	(5)	(6)
K	Jasa Keuangan dan Asuransi/ <i>Financial and Insurance Activities</i>	483,33	506,45	527,06	523,00	530,07
L	Real Estat/ <i>Real Estate Activities</i>	552,95	584,86	617,50	634,05	648,42
M,N	Jasa Perusahaan/ <i>Business Activities</i>	81,08	85,82	90,49	84,12	85,00
O	Administrasi Pemerintahan, Pertahanan, dan Jaminan Sosial Wajib/ <i>Public Administration and Defence; Compulsory Social Security</i>	984,51	1 022,34	1 047,09	1 020,90	1 013,52
P	Jasa Pendidikan/ <i>Education</i>	1 305,91	1 380,13	1 484,73	1 510,87	1 529,91
Q	Jasa Kesehatan dan Kegiatan Sosial/ <i>Human Health and Social Work Activities</i>	218,90	232,61	247,06	269,43	275,09
R,S,T,U	Jasa Lainnya/ <i>Other Services Activities</i>	506,05	529,42	560,12	478,09	494,34
<b>Produk Domestik Bruto/ Gross Domestic Product</b>		<b>26 446,17</b>	<b>27 786,42</b>	<b>29 193,72</b>	<b>28 490,95</b>	<b>29 361,67</b>

Catatan/Note: \* Angka sementara / *Preliminary Figures*

\*\* Angka sangat sementara / *Very Preliminary Figures*

Sumber/Source: BPS Kabupaten Kediri / *BPS-Statistics of Kediri Regency*

**Tabel**  
**Table** 12.3

**Distribusi Persentase Produk Domestik Regional Bruto Atas Dasar Harga Berlaku Kabupaten Kediri Menurut Lapangan Usaha, 2017–2021**  
**Percentage Distribution of Gross Regional Domestic Product at Current Market Prices of Kediri Regency by Industry, 2017–2021**

Lapangan Usaha/Industry		2017	2018	2019	2020 *	2021 **
(1)		(2)	(3)	(4)	(5)	(6)
A	Pertanian, Kehutanan, dan Perikanan/ <i>Agriculture, Forestry, and Fishing</i>	25,15	24,00	22,86	23,56	23,33
B	Pertambangan dan Penggalian/ <i>Mining and Quarrying</i>	1,66	1,66	1,60	1,53	1,54
C	Industri Pengolahan/ <i>Manufacturing</i>	19,78	20,44	21,01	21,49	21,47
D	Pengadaan Listrik dan Gas/ <i>Electricity and Gas</i>	0,07	0,07	0,07	0,07	0,07
E	Pengadaan Air; Pengelolaan Sampah, Limbah, dan Daur Ulang/ <i>Water Supply; Sewerage, Waste Management, and Remediation Activities</i>	0,06	0,06	0,05	0,06	0,06
F	Konstruksi/ <i>Construction</i>	9,55	9,54	9,51	9,03	8,76
G	Perdagangan Besar dan Eceran; Reparasi Mobil dan Sepeda Motor/ <i>Wholesale and Retail Trade; Repair of Motor Vehicles and Motorcycles</i>	19,74	20,07	20,25	18,96	19,79
H	Transportasi dan Pergudangan/ <i>Transportation and Storage</i>	1,88	1,91	1,97	1,91	2,01
I	Penyediaan Akomodasi dan Makan Minum/ <i>Accommodation and Food Service Activities</i>	1,47	1,49	1,54	1,43	1,47
J	Informasi dan Komunikasi/ <i>Information and Communication</i>	5,20	5,22	5,36	5,89	5,99
K	Jasa Keuangan dan Asuransi/ <i>Financial and Insurance Activities</i>	1,88	1,87	1,84	1,85	1,82

Lanjutan Tabel/*Continued Table 12.3*

Lapangan Usaha/ <i>Industry</i>		2017	2018	2019	2020 *	2021 **
(1)		(2)	(3)	(4)	(5)	(6)
L	Real Estat/ <i>Real Estate Activities</i>	1,97	2,02	2,05	2,15	2,11
M,N	Jasa Perusahaan/ <i>Business Activities</i>	0,30	0,31	0,31	0,30	0,29
O	Administrasi Pemerintahan, Pertahanan, dan Jaminan Sosial Wajib/ <i>Public Administration and Defence; Compulsory Social Security</i>	3,73	3,77	3,85	3,96	3,73
P	Jasa Pendidikan/ <i>Education</i>	5,00	4,99	5,12	5,33	5,07
Q	Jasa Kesehatan dan Kegiatan Sosial/ <i>Human Health and Social Work Activities</i>	0,79	0,79	0,80	0,89	0,88
R,S,T,U	Jasa Lainnya/ <i>Other Services Activities</i>	1,79	1,80	1,81	1,59	1,61
<b>Produk Domestik Bruto/ Gross Domestic Product</b>		<b>100,00</b>	<b>100,00</b>	<b>100,00</b>	<b>100,00</b>	<b>100,00</b>

Catatan/*Note*: \* Angka sementara / *Preliminary Figures*

\*\* Angka sangat sementara / *Very Preliminary Figures*

Sumber/*Source*: BPS Kabupaten Kediri/ *BPS-Statistics of Kediri Regency*

**Tabel**  
**Table** 12.4

**Laju Pertumbuhan Produk Domestik Regional Bruto Atas Dasar Harga Konstan 2010 Kabupaten Kediri Menurut Lapangan Usaha (persen), 2017–2021**  
**Growth Rate of Gross Regional Domestic Product at 2010 Constant Market Prices of Kediri Regency by Industry (percent), 2017–2021**

Lapangan Usaha/Industry	2017	2018	2019	2020 *	2021 **
(1)	(2)	(3)	(4)	(5)	(6)
A Pertanian, Kehutanan, dan Perikanan/ <i>Agriculture, Forestry, and Fishing</i>	0,96	0,04	0,42	0,42	0,84
B Pertambangan dan Penggalian/ <i>Mining and Quarrying</i>	3,25	2,08	1,18	-7,20	2,37
C Industri Pengolahan/ <i>Manufacturing</i>	6,10	7,46	7,63	0,25	2,56
D Pengadaan Listrik dan Gas/ <i>Electricity and Gas</i>	4,73	4,81	6,24	0,48	4,32
E Pengadaan Air; Pengelolaan Sampah, Limbah, dan Daur Ulang/ <i>Water Supply; Sewerage, Waste Management, and Remediation Activities</i>	5,61	5,62	5,87	4,64	4,60
F Konstruksi/ <i>Construction</i>	5,93	6,28	6,30	-6,70	1,14
G Perdagangan Besar dan Eceran; Reparasi Mobil dan Sepeda Motor/ <i>Wholesale and Retail Trade; Repair of Motor Vehicles and Motorcycles</i>	6,67	6,72	5,46	-8,83	6,15
H Transportasi dan Pergudangan/ <i>Transportation and Storage</i>	6,54	6,72	7,93	-4,99	10,06
I Penyediaan Akomodasi dan Makan Minum/ <i>Accommodation and Food Service Activities</i>	7,11	7,52	7,33	-9,56	4,15
J Informasi dan Komunikasi/ <i>Information and Communication</i>	8,04	8,07	8,24	7,57	6,87

Lanjutan Tabel/*Continued Table 12.4*

Lapangan Usaha/ <i>Industry</i>		2017	2018	2019	2020 *	2021 **
(1)		(2)	(3)	(4)	(5)	(6)
K	Jasa Keuangan dan Asuransi/ <i>Financial and Insurance Activities</i>	5,45	4,78	4,07	-0,77	1,35
L	Real Estat/ <i>Real Estate Activities</i>	5,48	5,77	5,58	2,68	2,27
M,N	Jasa Perusahaan/ <i>Business Activities</i>	5,65	5,85	5,44	-7,04	1,05
O	Administrasi Pemerintahan, Pertahanan, dan Jaminan Sosial Wajib/ <i>Public Administration and Defence; Compulsory Social Security</i>	3,72	3,84	2,42	-2,50	-0,72
P	Jasa Pendidikan/ <i>Education</i>	5,13	5,68	7,58	1,76	1,26
Q	Jasa Kesehatan dan Kegiatan Sosial/ <i>Human Health and Social Work Activities</i>	5,43	6,26	6,21	9,06	2,10
R,S,T,U	Jasa Lainnya/ <i>Other Services Activities</i>	5,30	4,62	5,80	-14,64	3,40
<b>Produk Domestik Bruto/ Gross Domestic Product</b>		<b>4,90</b>	<b>5,07</b>	<b>5,06</b>	<b>-2,41</b>	<b>3,06</b>

Catatan/*Note*: \* Angka sementara / *Preliminary Figures*

\*\* Angka sangat sementara / *Very Preliminary Figures*

Sumber/*Source*: BPS Kabupaten Kediri / *BPS-Statistics of Kediri Regency*



**Tabel**  
**Table** 12.5**Indeks Implisit PDRB Kabupaten Kediri Menurut Lapangan Usaha, 2017-2021**  
**Implicit Index Percentage GRDP of Kediri Regency by Industry 2017-2021**

	<b>Lapangan Usaha/Industry</b>	<b>2017</b>	<b>2018</b>	<b>2019</b>	<b>2020 *</b>	<b>2021 **</b>
	(1)	(2)	(3)	(4)	(5)	(6)
A	Pertanian, Kehutanan, dan Perikanan/ <i>Agriculture, Forestry, and Fishing</i>	149,36	153,64	155,49	157,42	162,47
B	Pertambangan dan Penggalian/ <i>Mining and Quarrying</i>	147,84	156,17	159,39	162,11	167,50
C	Industri Pengolahan/ <i>Manufacturing</i>	135,01	139,96	142,70	143,59	146,97
D	Pengadaan Listrik dan Gas/ <i>Electricity and Gas</i>	120,62	125,69	127,87	126,69	127,30
E	Pengadaan Air; Pengelolaan Sampah, Limbah, dan Daur Ulang/ <i>Water Supply; Sewerage, Waste Management, and Remediation Activities</i>	128,87	130,38	129,17	129,48	130,38
F	Konstruksi/ <i>Construction</i>	135,50	137,41	137,43	138,04	139,13
G	Perdagangan Besar dan Eceran; Reparasi Mobil dan Sepeda Motor/ <i>Wholesale and Retail Trade; Repair of Motor Vehicles and Motorcycles</i>	127,57	131,06	133,81	135,59	140,10
H	Transportasi dan Pergudangan/ <i>Transportation and Storage</i>	131,15	134,67	137,37	138,11	138,78
I	Penyediaan Akomodasi dan Makan Minum/ <i>Accommodation and Food Service Activities</i>	146,10	148,81	153,16	155,15	160,72
J	Informasi dan Komunikasi/ <i>Information and Communication</i>	111,00	111,10	112,64	113,36	113,42

Lanjutan Tabel/*Continued Table 12.5*

Lapangan Usaha/ <i>Industry</i>		2017	2018	2019	2020 *	2021 **
(1)		(2)	(3)	(4)	(5)	(6)
K	Jasa Keuangan dan Asuransi/ <i>Financial and Insurance Activities</i>	139,22	142,43	143,84	144,04	146,22
L	Real Estat/ <i>Real Estate Activities</i>	127,41	133,03	136,51	137,48	138,87
M,N	Jasa Perusahaan/ <i>Business Activities</i>	132,68	138,08	141,36	143,89	145,48
O	Administrasi Pemerintahan, Pertahanan, dan Jaminan Sosial Wajib/ <i>Public Administration and Defence; Compulsory Social Security</i>	135,63	142,45	151,34	157,65	157,24
P	Jasa Pendidikan/ <i>Education</i>	136,96	139,64	141,93	143,38	141,49
Q	Jasa Kesehatan dan Kegiatan Sosial/ <i>Human Health and Social Work Activities</i>	129,17	130,39	133,54	134,78	136,48
R,S,T,U	Jasa Lainnya/ <i>Other Services Activities</i>	126,84	131,39	132,91	134,70	138,64
<b>Produk Domestik Bruto/ Gross Domestic Product</b>		<b>135,33</b>	<b>138,87</b>	<b>141,07</b>	<b>142,60</b>	<b>145,40</b>

Catatan/*Note*: \* Angka sementara / *Preliminary Figures*

\*\* Angka sangat sementara / *Very Preliminary Figures*

Sumber/*Source*: BPS Kabupaten Kediri/ *BPS-Statistics of Kediri Regency*

**Tabel**  
**Table** 12.6**Persentase Laju Implisit PDRB Kabupaten Kediri Menurut Lapangan Usaha, 2017-2021**  
**Implicit Growth Rate Percentage of GRDP of Kediri Regency by Industry, 2017-2021**

Lapangan Usaha/Industry	2017	2018	2019	2020 *	2021 **
(1)	(2)	(3)	(4)	(5)	(6)
A Pertanian, Kehutanan, dan Perikanan/ <i>Agriculture, Forestry, and Fishing</i>	2,66	2,86	1,20	1,24	3,21
B Pertambangan dan Penggalian/ <i>Mining and Quarrying</i>	4,95	5,64	2,06	1,71	3,32
C Industri Pengolahan/ <i>Manufacturing</i>	4,02	3,67	1,96	0,62	2,35
D Pengadaan Listrik dan Gas/ <i>Electricity and Gas</i>	7,43	4,20	1,74	-0,92	0,48
E Pengadaan Air; Pengelolaan Sampah, Limbah, dan Daur Ulang/ <i>Water Supply; Sewerage, Waste Management, and Remediation Activities</i>	2,43	1,17	-0,93	0,24	0,69
F Konstruksi/ <i>Construction</i>	3,36	1,41	0,02	0,45	0,79
G Perdagangan Besar dan Eceran; Reparasi Mobil dan Sepeda Motor/ <i>Wholesale and Retail Trade; Repair of Motor Vehicles and Motorcycles</i>	2,14	2,74	2,10	1,33	3,33
H Transportasi dan Pergudangan/ <i>Transportation and Storage</i>	2,93	2,68	2,01	0,54	0,49
I Penyediaan Akomodasi dan Makan Minum/ <i>Accommodation and Food Service Activities</i>	3,01	1,85	2,93	1,30	3,59
J Informasi dan Komunikasi/ <i>Information and Communication</i>	1,59	0,09	1,39	0,63	0,06

Lanjutan Tabel/*Continued Table 12.6*

<b>Lapangan Usaha/Industry</b>		<b>2017</b>	<b>2018</b>	<b>2019</b>	<b>2020*</b>	<b>2021**</b>
(1)		(2)	(3)	(4)	(5)	(6)
K	Jasa Keuangan dan Asuransi/ <i>Financial and Insurance Activities</i>	2,32	2,31	0,99	0,14	1,51
L	Real Estat/ <i>Real Estate Activities</i>	2,81	4,41	2,62	0,71	1,01
M,N	Jasa Perusahaan/ <i>Business Activities</i>	3,31	4,07	2,38	1,79	1,11
O	Administrasi Pemerintahan, Pertahanan, dan Jaminan Sosial Wajib/ <i>Public Administration and Defence; Compulsory Social Security</i>	3,53	5,02	6,24	4,17	-0,26
P	Jasa Pendidikan/ <i>Education</i>	1,95	1,95	1,64	1,02	-1,31
Q	Jasa Kesehatan dan Kegiatan Sosial/ <i>Human Health and Social Work Activities</i>	2,46	0,94	2,42	0,93	1,26
R,S,T,U	Jasa Lainnya/ <i>Other Services Activities</i>	3,15	3,59	1,15	1,35	2,93
<b>Produk Domestik Bruto/ Gross Domestic Product</b>		<b>2,73</b>	<b>2,62</b>	<b>1,58</b>	<b>1,08</b>	<b>1,96</b>

Catatan/Note: \* Angka sementara / *Preliminary Figures*

\*\* Angka sangat sementara / *Very Preliminary Figures*

Sumber/Source: BPS Kabupaten Kediri/ *BPS-Statistics of Kediri Regency*

**Tabel**  
**Table** 12.7**Indeks Perkembangan PDRB Kabupaten Kediri Atas Dasar Konstan Menurut Lapangan Usaha, 2017-2021**  
**GRDP Development Index of Kediri Regency at Current Market Prices by Industry, 2017-2021**

Lapangan Usaha/ <i>Industry</i>	2017	2018	2019	2020 *	2021**
(1)	(2)	(3)	(4)	(5)	(6)
A Pertanian, Kehutanan, dan Perikanan/ <i>Agriculture, Forestry, and Fishing</i>	123,60	123,65	124,17	124,70	125,75
B Pertambangan dan Penggalian/ <i>Mining and Quarrying</i>	120,41	122,91	124,37	115,42	118,16
C Industri Pengolahan/ <i>Manufacturing</i>	146,08	156,97	168,95	169,38	173,72
D Pengadaan Listrik dan Gas/ <i>Electricity and Gas</i>	139,87	146,59	155,73	156,48	163,25
E Pengadaan Air; Pengelolaan Sampah, Limbah, dan Daur Ulang/ <i>Water Supply; Sewerage, Waste Management, and Remediation Activities</i>	145,50	153,68	162,70	170,25	178,08
F Konstruksi/ <i>Construction</i>	150,40	159,84	169,91	158,54	160,35
G Perdagangan Besar dan Eceran; Reparasi Mobil dan Sepeda Motor/ <i>Wholesale and Retail Trade; Repair of Motor Vehicles and Motorcycles</i>	158,11	168,74	177,96	162,25	172,23
H Transportasi dan Pergudangan/ <i>Transportation and Storage</i>	171,17	182,67	197,15	187,32	206,17
I Penyediaan Akomodasi dan Makan Minum/ <i>Accommodation and Food Service Activities</i>	160,15	172,19	184,81	167,15	174,09
J Informasi dan Komunikasi/ <i>Information and Communication</i>	192,40	207,92	225,06	242,10	258,73

Lanjutan Tabel/Continued Table 12.7

Lapangan Usaha/Industry		2017	2018	2019	2020 *	2021**
(1)		(2)	(3)	(4)	(5)	(6)
K	Jasa Keuangan dan Asuransi/ Financial and Insurance Activities	163,83	171,67	178,65	177,27	179,67
L	Real Estat/Real Estate Activities	154,58	163,50	172,63	177,25	181,27
M,N	Jasa Perusahaan/Business Activities	153,23	162,19	171,02	158,98	160,64
O	Administrasi Pemerintahan, Pertahanan, dan Jaminan Sosial Wajib/Public Administration and Defence; Compulsory Social Security	124,17	128,94	132,07	128,76	127,83
P	Jasa Pendidikan/Education	147,13	155,49	167,28	170,22	172,37
Q	Jasa Kesehatan dan Kegiatan Sosial/Human Health and Social Work Activities	168,66	179,22	190,36	207,60	211,96
R,S,T,U	Jasa Lainnya/Other Services Activities	148,20	155,04	164,03	140,01	144,77
<b>Produk Domestik Bruto/ Gross Domestic Product</b>		<b>144,88</b>	<b>152,22</b>	<b>159,93</b>	<b>156,08</b>	<b>160,85</b>

Catatan/Note: \* Angka sementara / Preliminary Figures

\*\* Angka sangat sementara / Very Preliminary Figures

Sumber/Source: BPS Kabupaten Kediri/ BPS-Statistics of Kediri Regency

**Tabel**  
**Table** 12.8

**Produk Domestik Regional Bruto Atas Dasar Harga Berlaku Kabupaten Kediri Menurut Jenis Pengeluaran (miliar rupiah), 2017–2021**  
**Gross Regional Domestic Product at Current Market Prices of Kediri Regency by Type of Expenditure (billion rupiahs), 2017–2021**

<b>Jenis Pengeluaran</b> <b>Type of Expenditure</b>	<b>2017</b>	<b>2018</b>	<b>2019</b>	<b>2020 *</b>	<b>2021 **</b>
(1)	(2)	(3)	(4)	(5)	(6)
Pengeluaran Konsumsi Rumah Tangga <i>Household Consumption Expenditure</i>	25 919,29	28 089,14	30 111,11	30 137,34	31 235,44
Pengeluaran Konsumsi LNPRT <i>NPISH Consumption Expenditure</i>	842,94	917,61	986,34	1 007,84	1 043,55
Pengeluaran Konsumsi Pemerintah <i>Government Consumption Expenditure</i>	2 661,11	2 982,31	3 259,82	3 246,54	3 219,64
Pembentukan Modal Tetap Bruto <i>Gross Fixed Capital Formation</i>	11 718,75	12 844,71	13 832,24	13 282,46	13 608,34
Perubahan Inventori <i>Changes in Inventories</i>	268,11	291,82	302,64	120,49	226,75
Net Ekspor Barang dan Jasa/ <i>Export of Goods and Services</i>	-5 620,67	-6 527,60	-7 308,45	-7 167,90	-6 643,26
<b>Produk Domestik Bruto</b> <b>Gross Domestic Product</b>	<b>35 789,54</b>	<b>38 597,98</b>	<b>41 183,68</b>	<b>40 626,77</b>	<b>42 690,47</b>

Catatan/Note: \* Angka sementara / Preliminary Figures

\*\* Angka sangat sementara / Very Preliminary Figures

Sumber/Source: BPS Kabupaten Kediri/ BPS-Statistics of Kediri Regency

**Tabel**  
**Table** 12.9

**Produk Domestik Regional Bruto Atas Dasar Harga Konstan 2010 Kabupaten Kediri Menurut Jenis Pengeluaran (miliar rupiah), 2017–2021**  
**Gross Regional Domestic Product at 2010 Constant Market Prices of Kediri Regency by Type of Expenditure (billion rupiahs), 2017–2021**

<b>Jenis Pengeluaran</b> <b>Type of Expenditure</b>	<b>2017</b>	<b>2018</b>	<b>2019</b>	<b>2020 *</b>	<b>2021 **</b>
(1)	(2)	(3)	(4)	(5)	(6)
Pengeluaran Konsumsi Rumah Tangga <i>Household Consumption Expenditure</i>	18 820,32	19 671,84	20 524,06	20 352,61	20 907,21
Pengeluaran Konsumsi LNPRT <i>NPISH Consumption Expenditure</i>	563,21	592,87	622,32	625,14	639,21
Pengeluaran Konsumsi Pemerintah <i>Government Consumption Expenditure</i>	1 706,02	1 796,26	1 882,24	1 826,14	1 810,45
Pembentukan Modal Tetap Bruto <i>Gross Fixed Capital Formation</i>	8 138,25	8 663,70	9 091,84	8 669,63	8 773,56
Perubahan Inventori <i>Changes in Inventories</i>	191,58	194,29	197,91	78,26	144,84
Net Ekspor Barang dan Jasa/ <i>Export of Goods and Services</i>	-2 973,22	-3 129,47	-3 124,65	-3 060,82	-2 913,59
<b>Produk Domestik Bruto</b> <b>Gross Domestic Product</b>	<b>26 446,17</b>	<b>27 789,50</b>	<b>29 193,72</b>	<b>28 490,95</b>	<b>29 361,67</b>

Catatan/Note: \* Angka sementara / Preliminary Figures

\*\* Angka sangat sementara / Very Preliminary Figures

Sumber/Source: BPS Kabupaten Kediri/ BPS-Statistics of Kediri Regency



**Tabel**  
**Table** 12.10

**Distribusi Produk Domestik Regional Bruto Atas Dasar Harga Berlaku Kabupaten Kediri Menurut Menurut Jenis Pengeluaran (persen), 2017–2021**  
***Distribution of Gross Regional Domestic Product at Current Market Prices of Kediri Regency by Expenditure (percent), 2017–2021***

<b>Jenis Pengeluaran</b> <b>Type of Expenditure</b>	<b>2017</b>	<b>2018</b>	<b>2019</b>	<b>2020 *</b>	<b>2021 **</b>
(1)	(2)	(3)	(4)	(5)	(6)
Pengeluaran Konsumsi Rumah Tangga <i>Household Consumption Expenditure</i>	72,42	72,79	73,11	74,18	73,17
Pengeluaran Konsumsi LNPRT <i>NPISH Consumption Expenditure</i>	2,36	2,38	2,39	2,48	2,44
Pengeluaran Konsumsi Pemerintah <i>Government Consumption Expenditure</i>	7,44	7,73	7,92	7,99	7,54
Pembentukan Modal Tetap Bruto <i>Gross Fixed Capital Formation</i>	32,74	33,29	33,59	32,69	31,88
Perubahan Inventori <i>Changes in Inventories</i>	0,75	0,76	0,73	0,30	0,53
Net Ekspor Barang dan Jasa/ <i>Export of Goods and Services</i>	-15,70	-16,94	-17,75	-17,64	-15,56
<b>Produk Domestik Bruto</b> <b><i>Gross Domestic Product</i></b>	<b>100,00</b>	<b>100,00</b>	<b>100,00</b>	<b>100,00</b>	<b>100,00</b>

Catatan/Note: \* Angka sementara / *Preliminary Figures*

\*\* Angka sangat sementara / *Very Preliminary Figures*

Sumber/Source: BPS Kabupaten Kediri/ *BPS-Statistics of Kediri Regency*

**Tabel** 12.11 **Laju Pertumbuhan Produk Domestik Regional Bruto Atas Dasar Harga Konstan 2010 Kabupaten Kediri Menurut Jenis Pengeluaran (persen), 2017–2021**  
**Growth Rate of Gross Regional Domestic Product at 2010 Constant Market Prices of Kediri Regency by Expenditure (percent), 2017–2021**

<b>Jenis Pengeluaran</b> <i>Type of Expenditure</i>	<b>2017</b>	<b>2018</b>	<b>2019</b>	<b>2020 *</b>	<b>2021 **</b>
(1)	(2)	(3)	(4)	(5)	(6)
Pengeluaran Konsumsi Rumah Tangga <i>Household Consumption Expenditure</i>	4,49	4,52	4,33	-0,94	2,83
Pengeluaran Konsumsi LNPRT <i>NPISH Consumption Expenditure</i>	3,53	5,27	4,97	0,45	2,25
Pengeluaran Konsumsi Pemerintah <i>Government Consumption Expenditure</i>	3,89	5,29	4,79	-3,99	0,18
Pembentukan Modal Tetap Bruto <i>Gross Fixed Capital Formation</i>	6,33	6,46	4,94	-4,84	1,41
Perubahan Inventori <i>Changes in Inventories</i>	-	-	-	-	-
Net Ekspor Barang dan Jasa/ <i>Export of Goods and Services</i>	-	-	-	-	-
<b>Produk Domestik Bruto</b> <b><i>Gross Domestic Product</i></b>	<b>4,90</b>	<b>5,08</b>	<b>5,06</b>	<b>-2,41</b>	<b>3,06</b>

Catatan/Note: \* Angka sementara / Preliminary Figures

\*\* Angka sangat sementara / Very Preliminary Figures

Sumber/Source: BPS Kabupaten Kediri/ BPS-Statistics of Kediri Regency

# BAB 13

CHAPTER

## PERBANDINGAN ANTAR KABUPATEN/ KOTA REGENCY/ MUNICIPAL COMPARISON



### JUMLAH PENDUDUK

Di Wilayah EKS Karesidenan Kediri, 2021

Population in ex Kediri Regency, 2021



Kab. Trenggalek  
Kab. Tulungagung  
Kab. Blitar  
Kab. Kediri  
Kab. Nganjuk  
Kota Kediri  
Kota Blitar



BADAN PUSAT STATISTIK  
KABUPATEN KEDIRI  
BPS-Statistics of Kediri Regency



**PENJELASAN TEKNIS****TECHNICAL NOTES**

- |  |  |
|--|--|
| <p>1. Sumber data yang digunakan dalam bab ini berasal dari Badan Pusat Statistik,</p>   | <p>1. <i>Source of data used in this chapter comes from the BPS Statistics,</i></p>  |
| <p>2. Produk Domesrik Regional Bruto menggambarkan kemampuan suatu wilayah untuk menciptakan output (nilai tambah) pada suatu waktu tertentu,</p>  | <p>2. <i>Gross Regional Domestic Product (GRDP) illustrates the ability a territory to create the output (value added) at certain time,</i></p>  |
| <p>3. Untuk mengukur kemiskinan, BPS menggunakan konsep kemampuan memenuhi kebutuhan dasar (<i>basic need approach</i>), Dengan pendekatan ini, kemiskinan dipandang sebagai ketidakmampuan dari sisi ekonomi untuk memenuhi kebutuhan dasar makanan dan bukan makanan yang diukur dari sisi pengeluaran, Metode yang digunakan adalah menghitung Garis Kemiskinan (GK), yang terdiri dari dua komponen yaitu Garis Kemiskinan Makanan (GKM) dan Garis Kemiskinan Non-Makanan (GKNM), Penghitungan Garis Kemiskinan dilakukan secara terpisah untuk daerah perkotaan dan pedesaan,</p> | <p>3. <i>To measure poverty, BPS-Statistics Indonesia has used the concept of basic needs approach, Therefore, poverty is viewed as economic inability to fulfill food and non-food basic needs which are measured by consumption/expenditure, The method used is calculating poverty line, which consist of two components that are Food Poverty Line (FPL) and Non-Food Poverty Line (NFPL), The poverty line was calculated separately for urban and rural areas,</i></p> |
| <p>4. Penduduk miskin adalah penduduk yang memiliki rata-rata pengeluaran per kapita per bulan di bawah Garis Kemiskinan,</p>  | <p>4. <i>A person whose expenditure per capita per month is below the poverty line is considered to be poor,</i></p>   |

5. Garis Kemiskinan Makanan (GKM) merupakan nilai pengeluaran kebutuhan minimum makanan yang disetarakan dengan 2,100 kkalori per kapita per hari, Garis Kemiskinan Non-Makanan (GKNM) adalah kebutuhan minimum untuk perumahan, sandang, pendidikan, kesehatan, dan kebutuhan dasar lainnya,
5. *The Food Poverty Line refers to the daily minimum requirement of 2,100 kcal per capita per day, The Non-Food Poverty Line refers to the minimum requirement for household necessities for clothing, education, health, and other basic individual needs,*
6. Indeks Pembangunan Manusia (IPM) menjelaskan bagaimana penduduk dapat mengakses hasil pembangunan dalam memperoleh pendapatan, kesehatan, pendidikan dan sebagainya, IPM diperkenalkan oleh UNDP pada tahun 1990 dan dipublikasikan secara berkala dalam laporan tahunan *Human Development Report* (HDR), IPM dibentuk oleh 3 (tiga) dimensi dasar: Umur panjang dan hidup sehat; pengetahuan; dan standar hidup layak,
6. *The Human Development Index (IPM) explains how people can access development results in obtaining income, health, education and so forth, HDI was introduced by United Nations Development Programme (UNDP) in 1990 and published periodically in the annual report of the Human Development Report, IPM was formed by three basic dimensions: a long and healthy life; knowledge; and a decent standard of living,*

**ULASAN****DESCRIPTION**

1. Dari Hasil Proyeksi Penduduk Indonesia, jumlah penduduk Kabupaten Kediri tahun 2021 berada di urutan keenam dengan jumlah mencapai 1.644.400 jiwa dibawah Kabupaten Banyuwangi, Artinya sebesar 4,02 persen populasi penduduk di Jawa Timur berada di Kabupaten Kediri. Jika dilihat dari wilayah eks karesidenan kediri, Kabupaten Kediri di antara kabupaten di sekelilingnya merupakan wilayah administrasi yang paling luas kedua (setelah Kabupaten Blitar) dengan jumlah penduduk yang paling besar.
  2. Tidak seperti tahun sebelumnya, kondisi perekonomian Kabupaten Kediri dengan potensi ekonominya mampu bangkit kembali setelah tahun lalu menunjukkan penurunan akibat Covid-19. Kondisi perekonimian tumbuh sebesar 3,06 persen di tahun 2021, naik 5,46 persen dari tahun sebelumnya. Pertumbuhan ekonomi di Kabupaten Kediri relatif hampir sama dibandingkan dengan capaian pertumbuhan ekonomi di kabupaten lainnya di Provinsi Jawa Timur. Hanya saja, pertumbuhan ekonomi Kabupaten Kediri lebih rendah 0,51 persen dibanding capaian pertumbuhan ekonomi Provinsi Jawa Timur yang nilainya mencapai 3,57 persen naik 5,90
1. *From the results of Indonesian Projection, the population of Kediri Regency in 2021 is in sixth place with a total of 1,644,400 people under Banyuwangi Regency, meaning that 4.02 percent of the population in Jawa Timur is in Kediri Regency. When viewed from the ex-residency area of Kediri, Kediri Regency among the regencies around it is the second largest administrative area (after Blitar Regency) with the largest population*
  2. *Unlike previous years, the economic condition of Kediri Regency with its economic potential was able to bounce back after last year showing a decline due to Covid-19. Economic conditions grow by 3.06 percent in 2021, up 5.46 percent from the previous year. Economic growth in Kediri is relatively similar compared to the achievements of economic growth in other regencies in Jawa Timur Province. It's just that the economic growth of Kediri Regency is lower 0.51 percent compared to the achievement of economic growth in Jawa Timur Province whose value reached 3.57 percent up 5.90 percent from the previous year.*

persen dari tahun sebelumnya.

3. Pandemi Covid-19 yang melanda di seluruh dunia juga mempengaruhi tingkat kesejahteraan masyarakat di Kabupaten Kediri, hal ini terlihat dari naiknya presentase penduduk miskin, Dibanding tahun 2020, penduduk miskin Kabupaten Kediri naik sebesar 0,24 persen, dari 11,40 persen di tahun 2020 menjadi 11,64 persen pada tahun 2021.
3. *The Covid-19 pandemic that hit around the world also affected the level of welfare of the people in Kediri Regency, this can be seen from the increase in the percentage of poor people, Compared to 2020, the poor population of Kediri Regency increased by 0.24 percent, from 11.40 percent in 2020 to 11.64 percent in 2021.*
4. Beberapa grafik indikator kesejahteraan Kabupaten Kediri, terus mengalami upaya peningkatan dalam beberapa tahun terakhir, Angka IPM Kabupaten Kediri tahun 2021 masih berada di tengah-tengah dibandingkan kabupaten di sekitarnya, yaitu 72,56, Angka IPM tertinggi di wilayah Eks Karesidenan Kediri berada pada Kota Blitar (78,98).
4. *Some of the welfare indicator charts of Kediri regency, continue to experience improvement efforts in recent years, Kediri Regency HDI rate in 2021 is still in the middle compared to the surrounding district, which is 72.56, The highest number of HDI in the region of Kediri Ex Residency is in Blitar Municipality (78.98).*
5. Tingkat Partisipasi Angkatan Kerja (TPAK) Kabupaten Kediri dibandingkan dengan Kabupaten/ Kota di Jawa Timur pada tahun 2021 menempati urutan ke-24. TPAK Kabupaten Kediri mengalami penurunan sebesar 1,31 persen, dari 70,65 persen di tahun 2020 menjadi 69,34 persen di tahun 2021. Kabupaten/Kota di Jawa Timur dengan TPAK tertinggi adalah Kabupaten Pacitan yaitu
5. *The Labor Force Participation Rate (LFPR) of Kediri Regency compared to the regencies / Municipalities in East Java in 2021 ranks 24th. Compared to 2020, LFPR of Kediri Regency decreased by 1.31 percent, from 70.65 percent in 2020 to 69.34 percent in 2021. The highest LFPR in East Java is Pacitan Regency which is 80.57 percent.*

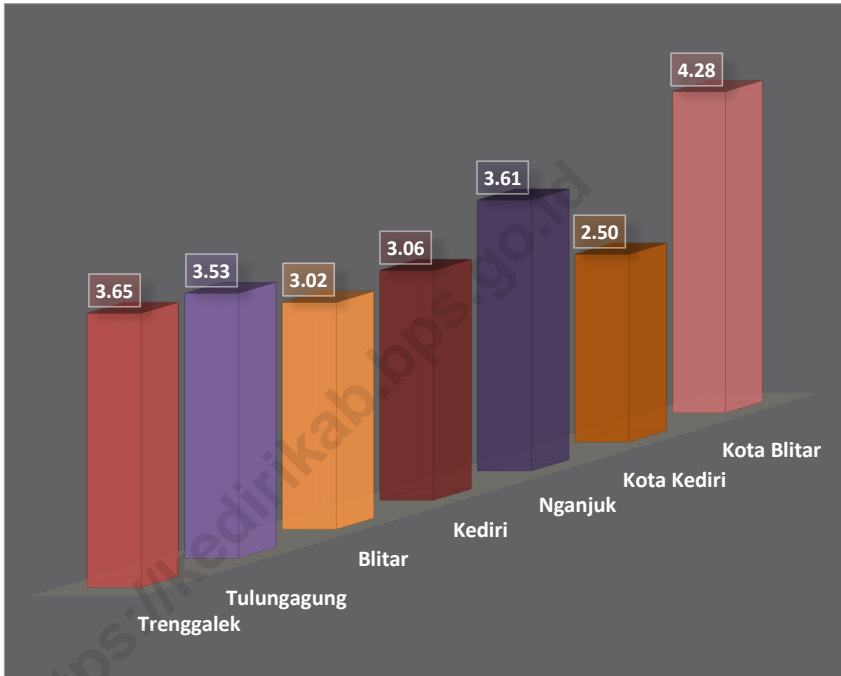


80,57 persen.

6. Sedangkan Tingkat Pengangguran Terbuka (TPT) Kabupaten Kediri tahun 2021 menempati urutan 18 dari Kabupaten/ Kota di Jawa Timur. TPT Kabupaten Kediri juga mengalami penurunan sebesar 0,09, dari 5,24 di tahun 2020 menjadi 5,15 di tahun 2021.
6. *While Open Unemployment Rate (OUR) in Kediri Regency of 2021 ranks 18th from Regency / Municipality in Jawa Timur. Compared to 2020, OUR of Kediri Regency decreased by 0.09 percent, from 5.24 percent in 2020 to 5.15 percent in 2021.*

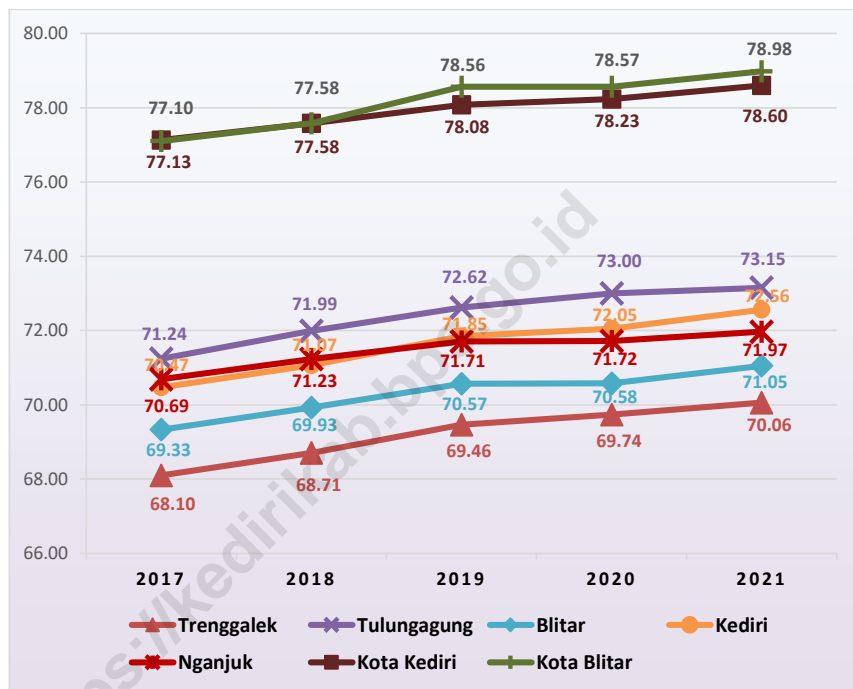
<https://kedirikab.bps.go.id>

**Gambar** 13.1 **Pertumbuhan Ekonomi di Wilayah Karesidenan Kediri (%)**, 2021  
**Figures** **Economic Growth in Kediri Ex-Residency (%)**, 2020



Sumber/Source: BPS Provinsi Jawa Timur/BPS-Statistics of East Java Province

**Gambar 13.2** Perbandingan IPM di Wilayah Karesidenan Kediri, 2017-2021  
**Figures** 13.2 **Human Development Index Comparison in Kediri Ex-Residency, 2017-2021**



Sumber/Source: BPS Provinsi Jawa Timur/BPS-Statistics of Jawa Timur Province

**Tabel**  
**Table** 13.1

**Jumlah Penduduk Menurut Kabupaten/Kota di Provinsi  
Jawa Timur (ribu), 2017–2021**  
**Population by Regency/Municipality in Jawa Timur Province  
(thousand), 2017–2021**

Kabupaten/Kota Regency/Municipality	2017	2018	2019	2020	2021
(1)	(2)	(3)	(4)	(5)	(6)
<b>KABUPATEN/REGENCY</b>					
[3501] Pacitan	553,39	554,39	555,30	586,11	589,11
[3502] Ponorogo	869,89	870,71	871,37	949,32	955,84
[3503] Trenggalek	693,10	694,90	696,30	731,13	734,89
[3504] Tulungagung	1 030,79	1 035,29	1 039,28	1 089,78	1 096,59
[3505] Blitar	1 153,80	1 157,50	1 160,68	1 223,75	1 231,01
[3506] Kediri	1 561,39	1 568,11	1 574,27	1 635,29	1 644,40
[3507] Malang	2 576,60	2 591,80	2 606,20	2 654,45	2 668,30
[3508] Lumajang	1 036,82	1 039,79	1 042,40	1 119,25	1 127,09
[3509] Jember	2 430,19	2 440,71	2 450,67	2 536,73	2 550,36
[3510] Banyuwangi	1 604,90	1 609,68	1 613,99	1 708,11	1 718,46
[3511] Bondowoso	768,91	772,30	775,72	776,15	778,53
[3512] Situbondo	676,70	679,99	682,98	685,97	688,34
[3513] Probolinggo	1 155,21	1 162,09	1 168,50	1 152,54	1 155,89
[3514] Pasuruan	1 605,31	1 616,58	1 627,40	1 605,97	1 611,81
[3515] Sidoarjo	2 183,68	2 216,80	2 249,48	2 082,80	2 091,93
[3516] Mojokerto	1 099,50	1 108,72	1 117,69	1 119,21	1 125,52
[3517] Jombang	1 253,08	1 258,62	1 263,81	1 318,06	1 325,91
[3518] Nganjuk	1 048,80	1 051,90	1 054,61	1 103,90	1 109,68
[3519] Madiun	679,89	681,39	682,68	744,35	750,14
[3520] Magetan	628,61	628,92	628,98	670,81	674,13
[3521] Ngawi	829,90	830,09	830,11	870,06	873,35
[3522] Bojonegoro	1 243,91	1 246,93	1 249,69	1 301,64	1 307,60
[3523] Tuban	1 163,61	1 168,28	1 172,79	1 198,01	1 203,13
[3524] Lamongan	1 188,48	1 188,91	1 189,11	1 344,17	1 356,03
[3525] Gresik	1 285,02	1 299,02	1 312,88	1 311,22	1 320,57
[3526] Bangkalan	970,89	978,89	986,67	1 060,38	1 071,71
[3527] Sampang	958,08	968,52	978,88	969,69	976,02
[3528] Pamekasan	863,00	871,50	879,99	850,06	853,51
[3529] Sumenep	1 081,20	1 085,23	1 088,91	1 124,44	1 129,82

Lanjutan Tabel/*Continued Table* 13.1

Kabupaten/Kota <i>Regency/Municipality</i>	2017	2018	2019	2020	2021
(1)	(2)	(3)	(4)	(5)	(6)
<b>KOTA/MUNICIPALITY</b>					
[3571] Kota Kediri	284,00	285,58	287,41	286,80	287,96
[3572] Kota Blitar	140,00	140,97	141,88	149,15	150,37
[3573] Kota Malang	861,41	866,12	870,68	843,81	844,93
[3574] Kota Probolinggo	233,12	235,21	237,21	239,65	241,20
[3575] Kota Pasuruan	197,70	199,08	200,42	208,01	209,53
[3576] Kota Mojokerto	127,28	128,28	129,01	132,43	133,27
[3577] Kota Madiun	176,10	176,70	177,01	195,18	196,92
[3578] Kota Surabaya	2 874,70	2 885,56	2 896,20	2 874,31	2 880,28
[3579] Kota Batu	204,00	205,79	207,49	213,05	214,65
<b>[3500] JAWA TIMUR</b>	<b>39 292,97</b>	<b>39 500,85</b>	<b>39 698,63</b>	<b>40 665,70</b>	<b>40 878,79</b>

Catatan/*Note*: Data 2016 - 2019 merupakan hasil Proyeksi Penduduk Indonesia 2010-2035 (Pertengahan tahun/Juni) / *Data 2016-2019 is the Result of Indonesian Projection 2010-2035 (mid year/June)*

<sup>1</sup> Hasil SP2020 (September)/*The result of the 2020 Population Census (September)*

Sumber/*Source*: BPS Provinsi Jawa Timur/BPS-Statistics of Jawa Timur Province

**Tabel**  
**Table** 13.2

**Laju Pertumbuhan Produk Domestik Regional Bruto Atas Dasar Harga Konstan 2010 Menurut Kabupaten/Kota di Provinsi Jawa Timur (persen), 2017–2021**  
**Rate of Growth of Gross Regional Domestic Products at Constant 2010 Prices by Regency/Municipality in Jawa Timur Province (percent), 2017–2021**

Kabupaten/Kota Regency/Municipality	2017	2018	2019	2020	2021
(1)	(2)	(3)	(4)	(5)	(6)
<b>KABUPATEN/REGENCY</b>					
[3501] Pacitan	4,98	5,47	5,08	-1,84	2,49
[3502] Ponorogo	5,10	5,27	5,01	-0,90	3,19
[3503] Trenggalek	5,02	5,03	5,08	-2,17	3,65
[3504] Tulungagung	5,08	5,21	5,32	-3,09	3,53
[3505] Blitar	5,07	5,10	5,12	-2,29	3,02
[3506] Kediri	4,90	5,07	5,06	-2,41	3,06
[3507] Malang	5,43	5,55	5,49	-2,68	3,12
[3508] Lumajang	5,05	5,00	4,61	-2,79	3,14
[3509] Jember	5,11	5,02	5,51	-2,98	4,00
[3510] Banyuwangi	5,45	5,84	5,55	-3,58	4,08
[3511] Bondowoso	5,03	5,08	5,30	-1,36	3,49
[3512] Situbondo	5,07	5,46	5,44	-2,33	3,26
[3513] Probolinggo	4,46	4,47	4,56	-2,12	3,35
[3514] Pasuruan	5,72	5,73	5,83	-2,03	4,34
[3515] Sidoarjo	5,80	6,01	5,99	-3,69	4,21
[3516] Mojokerto	5,73	5,88	5,81	-1,11	4,12
[3517] Jombang	5,36	5,29	5,10	-1,98	3,24
[3518] Nganjuk	5,26	5,38	5,36	-1,71	3,61
[3519] Madiun	5,42	5,10	5,42	-1,69	3,34
[3520] Magetan	5,09	5,21	5,04	-1,64	3,04
[3521] Ngawi	5,07	5,21	5,05	-1,69	2,55
[3522] Bojonegoro	10,25	4,39	6,34	-0,40	-5,54
[3523] Tuban	4,98	5,15	5,14	-5,85	3,00
[3524] Lamongan	5,50	5,44	5,43	-2,65	3,43
[3525] Gresik	5,83	5,81	5,42	-3,68	3,79
[3526] Bangkalan	3,53	4,22	1,03	-5,59	-2,07
[3527] Sampang	4,69	4,11	1,85	-0,29	0,22
[3528] Pamekasan	5,04	5,46	4,92	-2,54	3,41
[3529] Sumenep	2,86	3,63	0,14	-1,13	2,61

Lanjutan Tabel/*Continued Table* 13.2

Kabupaten/Kota <i>Regency/Municipality</i>	2017	2018	2019	2020	2021
(1)	(2)	(3)	(4)	(5)	(6)
<b>KOTA/MUNICIPALITY</b>					
[3571] Kota Kediri	5,14	5,43	5,47	-6,25	2,50
[3572] Kota Blitar	5,78	5,82	5,84	-2,28	4,28
[3573] Kota Malang	5,69	5,72	5,73	-2,26	4,21
[3574] Kota Probolinggo	5,88	5,93	5,94	-3,64	4,06
[3575] Kota Pasuruan	5,47	5,54	5,56	-4,33	3,64
[3576] Kota Mojokerto	5,65	5,80	5,65	-3,69	3,65
[3577] Kota Madiun	5,93	5,96	5,69	-3,39	4,73
[3578] Kota Surabaya	6,13	6,19	6,09	-4,85	4,29
[3579] Kota Batu	6,56	6,50	6,51	-6,46	4,04
[3500] JAWA TIMUR	5,46	5,47	5,53	-2,33	3,57

Sumber/*Source*: BPS Provinsi Jawa Timur/*BPS-Statistics of Jawa Timur Province*

**Tabel** 13.3  
**Table**

**PDRB Atas Dasar Harga Berlaku Menurut Kab/Kota di  
Provinsi Jawa Timur (miliar rupiah), 2017–2021  
GRDP at Current Market Price by Regency / Municipality in  
Jawa Timur Province (billion rupiah), 2017–2021**

Kabupaten/Kota Regency/Municipality	2017	2018	2019	2020	2021
(1)	(2)	(3)	(4)	(5)	(6)
<b>KABUPATEN/REGENCY</b>					
[3501] Pacitan	13 775,32	14 968,41	15 961,91	15 785,20	16 381,24
[3502] Ponorogo	17 690,42	19 174,23	20 483,75	20 513,38	21 350,01
[3503] Trenggalek	16 081,65	17 354,54	18 553,19	18 314,46	19 198,25
[3504] Tulungagung	33 640,18	36 496,03	39 215,49	38 225,99	40 166,67
[3505] Blitar	31 574,36	34 117,38	36 447,14	36 023,96	37 819,73
[3506] Kediri	35 789,54	38 588,23	41 183,68	40 626,77	42 690,47
[3507] Malang	88 979,17	96 827,58	103 744,11	102 027,83	107 036,38
[3508] Lumajang	28 632,85	30 690,44	32 620,95	32 062,01	33 678,62
[3509] Jember	67 389,72	72 012,10	77 225,71	76 039,98	81 068,84
[3510] Banyuwangi	72 130,21	77 842,24	83 595,73	81 102,88	85 916,02
[3511] Bondowoso	17 126,69	18 494,81	19 854,05	19 935,59	21 052,23
[3512] Situbondo	17 475,02	18 857,95	20 210,14	20 041,85	21 200,85
[3513] Probolinggo	29 961,63	32 012,21	34 013,66	33 721,07	35 605,52
[3514] Pasuruan	124 879,82	135 866,00	145 875,79	145 592,02	157 150,73
[3515] Sidoarjo	174 180,09	189 256,01	204 201,62	197 240,69	210 643,89
[3516] Mojokerto	70 763,17	76 678,34	82 387,91	81 940,86	87 261,74
[3517] Jombang	34 819,82	37 880,23	40 452,48	39 870,88	41 747,67
[3518] Nganjuk	22 799,23	24 782,29	26 651,12	26 601,16	28 053,33
[3519] Madiun	16 374,84	17 636,10	18 931,55	18 917,15	19 760,01
[3520] Magetan	16 293,37	17 623,92	18 850,23	18 771,76	19 587,87
[3521] Ngawi	17 710,41	19 140,13	20 432,65	20 270,97	20 814,46
[3522] Bojonegoro	64 866,18	73 228,59	78 046,33	70 258,51	83 439,18
[3523] Tuban	56 401,07	60 739,05	64 992,76	62 323,07	65 901,69
[3524] Lamongan	34 270,51	37 224,24	39 725,48	39 169,59	41 042,89
[3525] Gresik	118 519,23	130 229,39	138 893,60	134 268,56	144 435,27
[3526] Bangkalan	21 654,59	23 846,66	24 664,21	23 290,01	24 664,64
[3527] Sampang	17 619,50	19 105,38	19 788,73	19 842,57	20 591,35
[3528] Pamekasan	14 620,58	15 912,85	17 028,50	16 793,85	17 659,22
[3529] Sumenep	30 546,24	32 703,55	33 298,64	32 750,24	35 187,84



Lanjutan Tabel/*Continued Table* 13.3

Kabupaten/Kota Regency/Municipality	2017	2018	2019	2020	2021
(1)	(2)	(3)	(4)	(5)	(6)
<b>KOTA/MUNICIPALITY</b>					
[3571] Kota Kediri	115 650,22	127 716,77	139 244,87	132 406,06	141 467,12
[3572] Kota Blitar	5 782,36	6 301,69	6 791,62	6 708,14	7 113,60
[3573] Kota Malang	62 089,30	67 696,35	72 764,21	72 163,19	76 617,34
[3574] Kota Probolinggo	9 660,04	10 521,39	11 349,18	11 074,50	11 699,90
[3575] Kota Pasuruan	7 105,19	7 707,01	8 287,82	8 047,23	8 491,13
[3576] Kota Mojokerto	5 828,23	6 333,23	6 801,70	6 588,06	6 935,63
[3577] Kota Madiun	12 111,90	13 128,89	14 107,34	13 769,29	14 699,83
[3578] Kota Surabaya	493 026,30	538 845,46	580 488,53	554 509,46	590 227,97
[3579] Kota Batu	14 241,47	15 640,89	16 924,99	15 916,80	16 841,14
<b>[3500] JAWA TIMUR</b>	<b>2 012 917,99</b>	<b>2 188 766,35</b>	<b>2 352 425,22</b>	<b>2 299 464,87</b>	<b>2 454 498,80</b>

Sumber/*Source*: BPS Provinsi Jawa Timur/*BPS-Statistics of Jawa Timur Province*

**Tabel**  
**Table** 13.4

**PDRB Atas Dasar Harga Konstan Menurut Kab/Kota di  
Provinsi Jawa Timur (miliar rupiah), 2017–2021  
GRDP at Constant Market Price 2010 by Regency /  
Municipality in Jawa Timur Province (billion rupiah),  
2017–2021**

Kabupaten/Kota Regency/Municipality	2017	2018	2019	2020	2021
(1)	(2)	(3)	(4)	(5)	(6)
<b>KABUPATEN/REGENCY</b>					
[3501] Pacitan	9 962,50	10 507,37	11 040,77	10 837,87	11 107,40
[3502] Ponorogo	12 933,45	13 615,23	14 297,10	14 168,62	14 619,97
[3503] Trenggalek	11 579,86	12 161,86	12 779,45	12 502,39	12 959,02
[3504] Tulungagung	24 637,36	25 920,20	27 299,80	26 455,76	27 390,42
[3505] Blitar	23 107,48	24 286,24	25 530,11	24 945,46	25 700,02
[3506] Kediri	26 446,17	27 786,42	29 193,72	28 490,95	29 361,67
[3507] Malang	61 408,93	64 819,04	68 379,67	66 545,47	68 619,10
[3508] Lumajang	20 542,93	21 569,78	22 563,39	21 933,79	22 623,40
[3509] Jember	48 912,96	51 370,52	54 200,04	52 586,56	54 688,72
[3510] Banyuwangi	49 480,44	52 367,70	55 274,03	53 295,11	55 471,06
[3511] Bondowoso	12 325,66	12 951,52	13 637,36	13 451,77	13 921,65
[3512] Situbondo	12 230,46	12 897,92	13 599,57	13 282,84	13 715,83
[3513] Probolinggo	21 418,25	22 374,57	23 395,25	22 898,24	23 664,39
[3514] Pasuruan	94 101,98	99 489,36	105 289,18	103 152,80	107 630,27
[3515] Sidoarjo	125 039,06	132 552,94	140 492,94	135 305,32	141 000,36
[3516] Mojokerto	52 187,82	55 256,61	58 467,15	57 818,42	60 198,70
[3517] Jombang	25 497,00	26 846,15	28 216,18	27 657,58	28 553,45
[3518] Nganjuk	16 485,62	17 373,26	18 304,20	17 990,36	18 640,68
[3519] Madiun	11 879,34	12 485,01	13 161,84	12 939,58	13 372,33
[3520] Magetan	11 978,06	12 602,60	13 237,47	13 020,89	13 417,03
[3521] Ngawi	12 406,43	13 052,30	13 710,89	13 479,74	13 823,46
[3522] Bojonegoro	63 046,47	65 815,56	69 985,68	69 703,42	65 839,51
[3523] Tuban	41 027,71	43 139,69	45 356,09	42 705,01	43 984,69
[3524] Lamongan	24 922,95	26 279,77	27 706,16	26 972,65	27 896,54
[3525] Gresik	90 855,60	96 131,61	101 346,55	97 616,60	101 318,69
[3526] Bangkalan	17 618,60	18 361,44	18 550,80	17 514,62	17 152,78
[3527] Sampang	13 198,46	13 740,97	13 994,78	13 953,74	13 984,57
[3528] Pamekasan	10 310,24	10 872,94	11 407,36	11 117,62	11 496,24
[3529] Sumenep	22 949,70	23 783,32	23 816,44	23 546,51	24 161,35

Lanjutan Tabel/*Continued Table* 13.4

Kabupaten/Kota <i>Regency/Municipality</i>	2017	2018	2019	2020	2021
(1)	(2)	(3)	(4)	(5)	(6)
<b>KOTA/MUNICIPALITY</b>					
[3571] Kota Kediri	80 946,16	85 337,68	90 001,52	84 374,98	86 485,59
[3572] Kota Blitar	4 315,01	4 566,20	4 832,89	4 722,55	4 924,57
[3573] Kota Malang	46 824,75	49 500,83	52 334,75	51 154,53	53 309,70
[3574] Kota Probolinggo	7 430,62	7 871,38	8 338,77	8 035,27	8 361,14
[3575] Kota Pasuruan	5 354,09	5 650,49	5 964,66	5 706,60	5 914,59
[3576] Kota Mojokerto	4 460,44	4 718,94	4 985,68	4 801,46	4 976,49
[3577] Kota Madiun	9 486,14	10 051,29	10 623,07	10 262,44	10 748,10
[3578] Kota Surabaya	364 714,82	387 303,94	410 879,31	390 936,42	407 726,80
[3579] Kota Batu	10 390,84	11 065,99	11 786,65	11 025,81	11 471,43
<b>[3500] JAWA TIMUR</b>	<b>1 482 299,58</b>	<b>1 563 441,82</b>	<b>1 649 768,12</b>	<b>1 610 419,65</b>	<b>1 669 116,89</b>

Sumber/*Source*: BPS Provinsi Jawa Timur/*BPS-Statistics of Jawa Timur Province*

**Tabel**  
**Table** 13.5

**Jumlah Penduduk Miskin Menurut Kabupaten/Kota di  
Provinsi Jawa Timur (ribu), 2017–2021**  
**Number of Poor Population by Regency/Municipality in  
Jawa Timur Province (thousand), 2017–2021**

Kabupaten/Kota Regency/Municipality	2017	2018	2019	2020	2021
(1)	(2)	(3)	(4)	(5)	(6)
<b>KABUPATEN/REGENCY</b>					
[3501] Pacitan	85,26	78,64	75,86	80,82	84,19
[3502] Ponorogo	99,03	90,22	83,97	86,74	89,94
[3503] Trenggalek	89,77	83,50	76,44	81,06	84,89
[3504] Tulungagung	82,80	75,23	70,01	76,40	78,59
[3505] Blitar	112,93	112,40	103,75	108,55	112,62
[3506] Kediri	191,08	177,20	163,95	179,93	184,49
[3507] Malang	283,96	268,49	246,60	265,56	276,58
[3508] Lumajang	112,65	103,69	98,88	102,60	105,25
[3509] Jember	266,90	243,42	226,57	247,99	257,09
[3510] Banyuwangi	138,54	125,50	121,37	130,37	130,93
[3511] Bondowoso	111,66	110,98	103,33	110,24	115,18
[3512] Situbondo	88,23	80,27	76,44	83,74	86,95
[3513] Probolinggo	236,72	217,06	207,22	218,35	223,32
[3514] Pasuruan	165,64	152,48	141,09	151,43	159,78
[3515] Sidoarjo	135,42	125,75	119,29	127,05	137,15
[3516] Mojokerto	111,79	111,55	108,81	118,80	120,54
[3517] Jombang	131,16	120,19	116,44	125,94	127,3
[3518] Nganjuk	125,52	127,28	118,51	122,73	125,53
[3519] Madiun	83,43	77,75	71,91	78,30	81,61
[3520] Magetan	65,87	64,86	60,43	65,09	67,75
[3521] Ngawi	123,76	123,09	119,43	128,19	130,81
[3522] Bojonegoro	178,25	163,94	154,64	161,10	166,52
[3523] Tuban	196,10	178,64	170,80	187,13	192,58
[3524] Lamongan	171,38	164,00	157,11	164,68	166,82
[3525] Gresik	164,08	154,02	148,61	164,05	166,35
[3526] Bangkalan	206,53	191,33	186,11	204,00	215,97
[3527] Sampang	225,13	204,82	202,21	224,74	237,23
[3528] Pamekasan	137,77	125,76	122,43	129,41	137,12
[3529] Sumenep	211,92	218,60	211,98	220,23	224,73

Lanjutan Tabel/*Continued Table* 13.5

Kabupaten/Kota Regency/Municipality	2017	2018	2019	2020	2021
(1)	(2)	(3)	(4)	(5)	(6)
<b>KOTA/MUNICIPALITY</b>					
[3571] Kota Kediri	24,07	21,90	20,54	22,19	22,55
[3572] Kota Blitar	11,22	10,47	10,10	11,10	11,33
[3573] Kota Malang	35,89	35,49	35,39	38,77	40,62
[3574] Kota Probolinggo	18,23	16,90	16,37	17,72	17,91
[3575] Kota Pasuruan	14,85	13,45	12,92	13,40	13,97
[3576] Kota Mojokerto	7,28	7,04	6,63	8,09	8,37
[3577] Kota Madiun	8,70	7,92	7,69	8,83	9,06
[3578] Kota Surabaya	154,71	140,81	130,55	145,67	152,49
[3579] Kota Batu	8,77	7,98	7,89	8,12	8,63
<b>[3500] JAWA TIMUR</b>	<b>4 617,00</b>	<b>4 332,62</b>	<b>4 112,27</b>	<b>4 419,10</b>	<b>4572,73</b>

Sumber/*Source*: BPS Provinsi Jawa Timur/*BPS-Statistics of Jawa Timur Province*

**Tabel**  
**Table** 13.6

**Indeks Pembangunan Manusia Menurut Kabupaten/Kota  
di Provinsi Jawa Timur, 2017–2021**  
*Human Development Index by Regency/Municipality in  
Jawa Timur Province, 2017–2021*

Kabupaten/Kota Regency/Municipality	2017	2018	2019	2020	2021
(1)	(2)	(3)	(4)	(5)	(6)
<b>KABUPATEN/REGENCY</b>					
[3501] Pacitan	66,51	67,33	68,16	68,39	68,57
[3502] Ponorogo	69,26	69,91	70,56	70,81	71,06
[3503] Trenggalek	68,10	68,71	69,46	69,74	70,06
[3504] Tulungagung	71,24	71,99	72,62	73,00	73,15
[3505] Blitar	69,33	69,93	70,57	70,58	71,05
[3506] Kediri	70,47	71,07	71,85	72,05	72,56
[3507] Malang	68,47	69,40	70,35	70,36	70,60
[3508] Lumajang	64,23	64,83	65,33	65,46	66,07
[3509] Jember	64,96	65,96	66,69	67,11	67,32
[3510] Banyuwangi	69,64	70,06	70,60	70,62	71,38
[3511] Bondowoso	64,75	65,27	66,09	66,43	66,59
[3512] Situbondo	65,68	66,42	67,09	67,38	67,78
[3513] Probolinggo	64,28	64,85	65,60	66,07	66,26
[3514] Pasuruan	66,69	67,41	68,29	68,60	68,93
[3515] Sidoarjo	78,70	79,50	80,05	80,29	80,65
[3516] Mojokerto	72,36	72,64	73,53	73,83	74,15
[3517] Jombang	70,88	71,86	72,85	72,97	73,45
[3518] Nganjuk	70,69	71,23	71,71	71,72	71,97
[3519] Madiun	70,27	71,01	71,69	71,73	71,88
[3520] Magetan	72,60	72,91	73,49	73,92	74,15
[3521] Ngawi	69,27	69,91	70,41	70,54	71,04
[3522] Bojonegoro	67,28	67,85	68,75	69,04	69,59
[3523] Tuban	66,77	67,43	68,37	68,40	68,91
[3524] Lamongan	71,11	71,97	72,57	72,58	73,12
[3525] Gresik	74,84	75,28	76,10	76,11	76,50
[3526] Bangkalan	62,30	62,87	63,79	64,11	64,36
[3527] Sampang	59,90	61,00	61,94	62,70	62,80
[3528] Pamekasan	64,93	65,41	65,94	66,26	66,40
[3529] Sumenep	64,28	65,25	66,22	66,43	67,04

Lanjutan Tabel/*Continued Table* 13.6

Kabupaten/Kota Regency/Municipality	2017	2018	2019	2020	2021
(1)	(2)	(3)	(4)	(5)	(6)
<b>KOTA/MUNICIPALITY</b>					
[3571] Kota Kediri	77,13	77,58	78,08	78,23	78,60
[3572] Kota Blitar	77,10	77,58	78,56	78,57	78,98
[3573] Kota Malang	80,65	80,89	81,32	81,45	82,04
[3574] Kota Probolinggo	72,09	72,53	73,27	73,27	73,66
[3575] Kota Pasuruan	74,39	74,78	75,25	75,26	75,62
[3576] Kota Mojokerto	76,77	77,14	77,96	78,04	78,43
[3577] Kota Madiun	80,13	80,33	80,88	80,91	81,25
[3578] Kota Surabaya	81,07	81,74	82,22	82,23	82,31
[3579] Kota Batu	74,26	75,04	75,88	75,9	76,28
<b>[3500] JAWA TIMUR</b>	<b>70,27</b>	<b>70,77</b>	<b>71,50</b>	<b>71,71</b>	<b>72,14</b>

Sumber/Source: BPS Provinsi Jawa Timur/BPS-Statistics of Jawa Timur Province

**Tabel**  
**Table** 13.7

**Tingkat Partisipasi Angkatan Kerja (TPAK) Menurut Kabupaten/Kota di Provinsi Jawa Timur, 2020-2021**  
**Labor Force Participation Rate (LFPR) by Regency/ Municipality in Jawa Timur Province, 2020-2021**

Kabupaten/Kota Regency/Municipality	Februari/ February		Agustus/ August	
	2020	2021	2020	2021
(1)	(2)	(3)	(4)	(5)
<b>KABUPATEN/REGENCY</b>				
[3501] Pacitan	...	...	80,36	80,57
[3502] Ponorogo	...	...	71,51	72,63
[3503] Trenggalek	...	...	75,72	72,36
[3504] Tulungagung	...	...	73,17	72,26
[3505] Blitar	...	...	70,83	70,44
[3506] Kediri	...	...	70,65	69,34
[3507] Malang	...	...	71,62	68,49
[3508] Lumajang	...	...	66,92	66,19
[3509] Jember	...	...	68,04	68,97
[3510] Banyuwangi	...	...	71,80	72,32
[3511] Bondowoso	...	...	75,09	73,89
[3512] Situbondo	...	...	73,17	71,63
[3513] Probolinggo	...	...	72,89	73,24
[3514] Pasuruan	...	...	67,67	69,03
[3515] Sidoarjo	...	...	67,17	66,47
[3516] Mojokerto	...	...	69,79	70,47
[3517] Jombang	...	...	70,23	70,69
[3518] Nganjuk	...	...	65,75	64,24
[3519] Madiun	...	...	71,42	67,77
[3520] Magetan	...	...	73,23	73,31
[3521] Ngawi	...	...	72,69	72,88
[3522] Bojonegoro	...	...	74,60	71,84
[3523] Tuban	...	...	71,84	73,77
[3524] Lamongan	...	...	70,81	70,72
[3525] Gresik	...	...	66,53	69,43
[3526] Bangkalan	...	...	67,00	68,66
[3527] Sampang	...	...	69,93	70,19
[3528] Pamekasan	...	...	69,82	65,88
[3529] Sumenep	...	...	75,02	75,63



Lanjutan Tabel/*Continued Table* 13.7

Kabupaten/Kota <i>Regency/Municipality</i>	Februari/ <i>February</i>		Agustus/ <i>August</i>	
	2020	2021	2020	2021
(1)	(2)	(3)	(4)	(5)
<b>KOTA/MUNICIPALITY</b>				
[3571] Kota Kediri	...	...	66,00	67,35
[3572] Kota Blitar	...	...	69,53	69,96
[3573] Kota Malang	...	...	66,41	67,59
[3574] Kota Probolinggo	...	...	69,07	69,71
[3575] Kota Pasuruan	...	...	70,05	71,66
[3576] Kota Mojokerto	...	...	68,21	67,09
[3577] Kota Madiun	...	...	68,63	66,87
[3578] Kota Surabaya	...	...	68,05	67,30
[3579] Kota Batu	...	...	72,33	73,74
<b>[3500] JAWA TIMUR</b>	<b>71,36</b>	<b>69,75</b>	<b>70,33</b>	<b>70,00</b>

Sumber/*Source*: BPS Provinsi Jawa Timur/*BPS-Statistics of Jawa Timur Province*

**Tabel**  
**Table** 13.8

**Tingkat Pengangguran Terbuka (TPT) Menurut Kabupaten/Kota di Provinsi Jawa Timur, 2020-2021**  
**Open Unemployment Rate (OUR) by Regency/Municipality in Jawa Timur Province, 2020-2021**

Kabupaten/Kota Regency/Municipality	Februari February		Agustus August	
	2020	2021	2020	2021
(1)	(2)	(3)	(4)	(5)
<b>KABUPATEN/REGENCY</b>				
[3501] Pacitan	...	...	2,28	2,04
[3502] Ponorogo	...	...	4,45	4,38
[3503] Trenggalek	...	...	4,11	3,53
[3504] Tulungagung	...	...	4,61	4,91
[3505] Blitar	...	...	3,82	3,66
[3506] Kediri	...	...	5,24	5,15
[3507] Malang	...	...	5,49	5,40
[3508] Lumajang	...	...	3,36	3,51
[3509] Jember	...	...	5,12	5,44
[3510] Banyuwangi	...	...	5,34	5,42
[3511] Bondowoso	...	...	4,13	4,46
[3512] Situbondo	...	...	3,85	3,68
[3513] Probolinggo	...	...	4,86	4,55
[3514] Pasuruan	...	...	6,24	6,03
[3515] Sidoarjo	...	...	10,97	10,87
[3516] Mojokerto	...	...	5,75	5,54
[3517] Jombang	...	...	7,48	7,09
[3518] Nganjuk	...	...	4,80	4,98
[3519] Madiun	...	...	4,80	4,99
[3520] Magetan	...	...	3,74	3,86
[3521] Ngawi	...	...	5,44	4,25
[3522] Bojonegoro	...	...	4,92	4,82
[3523] Tuban	...	...	4,81	4,68
[3524] Lamongan	...	...	5,13	4,90
[3525] Gresik	...	...	8,21	8,00
[3526] Bangkalan	...	...	8,77	8,07
[3527] Sampang	...	...	3,35	3,45
[3528] Pamekasan	...	...	3,49	3,10
[3529] Sumenep	...	...	2,84	2,31

Lanjutan Tabel/*Continued Table* 13.8

Kabupaten/Kota <i>Regency/Municipality</i>	Februari <i>February</i>		Agustus <i>August</i>	
	2020	2021	2020	2021
(1)	(2)	(3)	(4)	(5)
<b>KOTA/MUNICIPALITY</b>				
[3571] Kota Kediri	...	...	6,21	6,37
[3572] Kota Blitar	...	...	6,68	6,61
[3573] Kota Malang	...	...	9,61	9,65
[3574] Kota Probolinggo	...	...	6,70	6,55
[3575] Kota Pasuruan	...	...	6,33	6,23
[3576] Kota Mojokerto	...	...	6,74	6,87
[3577] Kota Madiun	...	...	8,32	8,15
[3578] Kota Surabaya	...	...	9,79	9,68
[3579] Kota Batu	...	...	5,93	6,57
<b>[3500] JAWA TIMUR</b>	<b>3,60</b>	<b>5,17</b>	<b>5,84</b>	<b>5,74</b>

Sumber/*Source*: BPS Provinsi Jawa Timur/*BPS-Statistics of Jawa Timur Province*

**Tabel**  
**Table** 13.9

**Indeks Pembangunan Manusia (IPM) Provinsi Jawa Timur  
Menurut Komponen dan Kabupaten/Kota, 2020-2021  
Human Development Index (HDI) in Jawa Timur Province by  
Component and Regency/Municipality, 2020-2021**

Kabupaten/Kota Regency/Municipality	AHH		HLS		RLS	
	2020	2021	2020	2021	2020	2021
(1)	(2)	(3)	(4)	(5)	(6)	(7)
<b>KABUPATEN/REGENCY</b>						
[3501] Pacitan	71,94	72,07	12,64	12,65	7,60	7,61
[3502] Ponorogo	72,77	72,85	13,73	13,74	7,54	7,55
[3503] Trenggalek	73,75	73,86	12,35	12,47	7,55	7,56
[3504] Tulungagung	74,08	74,16	13,31	13,32	8,33	8,34
[3505] Blitar	73,52	73,61	12,46	12,63	7,39	7,50
[3506] Kediri	72,61	72,65	13,15	13,44	8,02	8,08
[3507] Malang	72,55	72,61	13,18	13,24	7,42	7,43
[3508] Lumajang	70,10	70,21	11,81	11,88	6,40	6,67
[3509] Jember	69,15	69,28	13,42	13,43	6,48	6,49
[3510] Banyuwangi	70,65	70,72	12,80	13,10	7,16	7,42
[3511] Bondowoso	66,74	66,89	13,28	13,29	5,93	5,94
[3512] Situbondo	69,13	69,24	13,15	13,16	6,46	6,62
[3513] Probolinggo	67,20	67,36	12,35	12,36	6,11	6,12
[3514] Pasuruan	70,23	70,25	12,41	12,58	7,40	7,41
[3515] Sidoarjo	74,04	74,06	14,93	14,94	10,50	10,72
[3516] Mojokerto	72,53	72,59	12,88	12,95	8,51	8,64
[3517] Jombang	72,40	72,49	13,27	13,57	8,54	8,55
[3518] Nganjuk	71,54	71,60	12,86	12,87	7,64	7,78
[3519] Madiun	71,38	71,50	13,16	13,17	7,81	7,82
[3520] Magetan	72,59	72,65	14,03	14,04	8,24	8,36
[3521] Ngawi	72,30	72,41	12,70	12,83	7,06	7,26
[3522] Bojonegoro	71,56	71,72	12,39	12,68	7,33	7,38
[3523] Tuban	71,43	71,56	12,21	12,22	6,95	7,18
[3524] Lamongan	72,40	72,49	13,48	13,77	7,92	8,04
[3525] Gresik	72,66	72,67	13,73	13,77	9,30	9,56
[3526] Bangkalan	70,18	70,22	11,60	11,73	5,95	5,96
[3527] Sampang	68,03	68,07	12,37	12,38	4,85	4,86
[3528] Pamekasan	67,58	67,67	13,64	13,65	6,69	6,70
[3529] Sumenep	71,41	71,56	13,20	13,33	5,71	5,92

Lanjutan Tabel/Continued Table 13.9

Kabupaten/Kota Regency/Municipality	AHH		HLS		RLS	
	2020	2021	2020	2021	2020	2021
(1)	(2)	(3)	(4)	(5)	(6)	(7)
<b>KOTA/MUNICIPALITY</b>						
[3571] Kota Kediri	74,02	74,04	15,26	15,27	9,93	10,15
[3572] Kota Blitar	73,75	73,86	14,32	14,33	10,11	10,35
[3573] Kota Malang	73,27	73,36	15,51	15,75	10,18	10,41
[3574] Kota Probolinggo	70,29	70,35	13,59	13,60	8,70	8,95
[3575] Kota Pasuruan	71,52	71,60	13,62	13,63	9,12	9,33
[3576] Kota Mojokerto	73,32	73,39	14,00	14,01	10,25	10,47
[3577] Kota Madiun	72,81	72,83	14,40	14,41	11,14	11,37
[3578] Kota Surabaya	74,18	74,18	14,80	14,81	10,49	10,50
[3579] Kota Batu	72,61	72,65	14,13	14,16	9,07	9,31
<b>[3500] JAWA TIMUR</b>	<b>71,30</b>	<b>71,38</b>	<b>13,19</b>	<b>13,36</b>	<b>7,78</b>	<b>7,88</b>

Lanjutan Tabel/Continued Table 13.9

Kabupaten/Kota Regency/Municipality	Pengeluaran* Expenditure*		IPM/ HDI	
	2020	2021	2020	2021
(1)	(8)	(9)	(10)	(11)
<b>KABUPATEN/REGENCY</b>				
[3501] Pacitan	8 796	8 887	68,39	68,57
[3502] Ponorogo	9 670	9 851	70,81	71,06
[3503] Trenggalek	9 630	9 743	69,74	70,06
[3504] Tulungagung	10 705	10 807	73,00	73,15
[3505] Blitar	10 654	10 757	70,58	71,05
[3506] Kediri	11 000	11 127	72,05	72,56
[3507] Malang	10 028	10 163	70,36	70,60
[3508] Lumajang	9 088	9 203	65,46	66,07
[3509] Jember	9 294	9 410	67,11	67,32
[3510] Banyuwangi	12 140	12 217	70,62	71,38
[3511] Bondowoso	10 610	10 690	66,43	66,59
[3512] Situbondo	9 857	9 996	67,38	67,78
[3513] Probolinggo	10 859	10 969	66,07	66,26
[3514] Pasuruan	10 164	10 297	68,60	68,93
[3515] Sidoarjo	14 458	14 578	80,29	80,65
[3516] Mojokerto	12 779	12 844	73,83	74,15
[3517] Jombang	11 261	11 394	72,97	73,45
[3518] Nganjuk	12 130	12 172	71,72	71,97
[3519] Madiun	11 574	11 658	71,73	71,88
[3520] Magetan	11 776	11 833	73,92	74,15
[3521] Ngawi	11 418	11 459	70,54	71,04
[3522] Bojonegoro	10 121	10 221	69,04	69,59
[3523] Tuban	10 238	10 380	68,40	68,91
[3524] Lamongan	11 456	11 510	72,58	73,12
[3525] Gresik	13 246	13 280	76,11	76,50
[3526] Bangkalan	8 610	8 673	64,11	64,36
[3527] Sampang	8 739	8 790	62,70	62,80
[3528] Pamekasan	8 739	8 804	66,26	66,40
[3529] Sumenep	8 888	9 000	66,43	67,04

Lanjutan Tabel/*Continued Table* 13.9

Kabupaten/Kota <i>Regency/Municipality</i>	Pengeluaran* <i>Expenditure*</i>		IPM/ <i>HDI</i>	
	2020	2021	2020	2021
(1)	(8)	(9)	(10)	(11)
<b>KOTA/MUNICIPALITY</b>				
[3571] Kota Kediri	12 239	12 359	78,23	78,60
[3572] Kota Blitar	13 733	13 816	78,57	78,98
[3573] Kota Malang	16 593	16 663	81,45	82,04
[3574] Kota Probolinggo	12 180	12 245	73,27	73,66
[3575] Kota Pasuruan	13 281	13 354	75,26	75,62
[3576] Kota Mojokerto	13 499	13 610	78,04	78,43
[3577] Kota Madiun	16 018	16 095	80,91	81,25
[3578] Kota Surabaya	17 755	17 862	82,23	82,31
[3579] Kota Batu	12 824	12 887	75,90	76,28
<b>[3500] JAWA TIMUR</b>	<b>11 601</b>	<b>11 707</b>	<b>71,71</b>	<b>72,14</b>

Catatan/*Note*: Angka Harapan Hidup Saat Lahir (AHH) / *Life Expectancy (e0)*  
 Harapan Lama Sekolah (HLS) / *Expected Years of Schooling (EYS)*  
 Rata-rata Lama Sekolah (RLS) / *Mean Years of Schooling (MYS)*  
 \* Pengeluaran per Kapita Disesuaikan (Rp. 000) / *Adjusted Per Capita Expenditure (000 Rp.)*  
 Indeks Pembangunan Manusia (IPM) / *Human Development Index (HDI)*

Sumber/*Source*: BPS Provinsi Jawa Timur/*BPS-Statistics of Jawa Timur Province*

**Tabel**  
**Table** 13.10

**Jumlah Rumah Sakit Umum, Rumah Sakit Khusus, dan Puskesmas Provinsi Jawa Timur Menurut Kabupaten/Kota, 2020-2021**

**Number of General Hospital, Specialized Hospital, and Public Health Center in Jawa Timur by Regency/ Municipality, 2020-2021**

Kabupaten/Kota Regency/Municipality	Rumah Sakit Umum General Hospital		Rumah Sakit Khusus Specialized Hospital	
	2020	2021	2020	2021
(1)	(2)	(3)	(4)	(5)
<b>KABUPATEN/REGENCY</b>				
[3501] Pacitan	2	3	2	-
[3502] Ponorogo	6	6	-	-
[3503] Trenggalek	2	2	1	7
[3504] Tulungagung	9	9	3	22
[3505] Blitar	8	8	1	-
[3506] Kediri	9	9	2	2
[3507] Malang	20	21	2	2
[3508] Lumajang	7	7	-	-
[3509] Jember	10	11	3	2
[3510] Banyuwangi	12	13	2	1
[3511] Bondowoso	3	3	-	-
[3512] Situbondo	5	5	1	1
[3513] Probolinggo	5	5	1	1
[3514] Pasuruan	8	8	-	1
[3515] Sidoarjo	21	23	6	6
[3516] Mojokerto	11	11	-	-
[3517] Jombang	11	12	2	2
[3518] Nganjuk	5	4	1	2
[3519] Madiun	3	3	-	4
[3520] Magetan	2	2	4	5
[3521] Ngawi	3	3	-	1
[3522] Bojonegoro	9	9	1	1
[3523] Tuban	5	6	-	-
[3524] Lamongan	9	14	3	10
[3525] Gresik	18	19	3	3
[3526] Bangkalan	3	3	4	5
[3527] Sampang	2	3	-	-



Lanjutan Tabel/*Continued Table* 13.10

Kabupaten/Kota <i>Regency/Municipality</i>	Rumah Sakit Umum General Hospital		Rumah Sakit Khusus Specialized Hospital	
	2020	2021	2020	2021
(1)	(2)	(3)	(4)	(5)
[3528] Pamekasan	6	6	1	1
[3529] Sumenep	3	3	1	1
<b>KOTA/MUNICIPALITY</b>				
[3571] Kota Kediri	8	9	4	4
[3572] Kota Blitar	5	5	1	1
[3573] Kota Malang	13	13	14	14
[3574] Kota Probolinggo	2	2	2	2
[3575] Kota Pasuruan	2	2	-	-
[3576] Kota Mojokerto	6	6	-	-
[3577] Kota Madiun	6	6	2	3
[3578] Kota Surabaya	38	39	22	22
[3579] Kota Batu	5	5	1	1
<b>[3500] JAWA TIMUR</b>	<b>302</b>	<b>318</b>	<b>90</b>	<b>127</b>

Lanjutan Tabel/Continued Table 13.10

Kabupaten/Kota Regency/Municipality	Puskesmas Rawat Inap Public Health Center with Inpatient Care		Puskesmas Non Rawat Inap Public Health Center without Inpatient Care	
	2020 <sup>1</sup>	2021 <sup>2</sup>	2020 <sup>1</sup>	2021 <sup>2</sup>
(1)	(8)	(9)	(10)	(11)
<b>KABUPATEN/REGENCY</b>				
[3501] Pacitan	15	15	9	9
[3502] Ponorogo	19	19	12	12
[3503] Trenggalek	19	19	3	3
[3504] Tulungagung	18	18	14	14
[3505] Blitar	18	18	6	6
[3506] Kediri	8	8	29	29
[3507] Malang	39	39	-	-
[3508] Lumajang	18	22	7	3
[3509] Jember	17	17	33	33
[3510] Banyuwangi	19	19	26	26
[3511] Bondowoso	25	25	0	0
[3512] Situbondo	18	18	2	2
[3513] Probolinggo	20	20	13	13
[3514] Pasuruan	18	17	15	16
[3515] Sidoarjo	14	14	12	13
[3516] Mojokerto	17	17	10	10
[3517] Jombang	20	20	14	14
[3518] Nganjuk	11	14	9	6
[3519] Madiun	9	9	17	17
[3520] Magetan	17	17	5	5
[3521] Ngawi	8	8	16	16
[3522] Bojonegoro	26	26	10	10
[3523] Tuban	8	7	25	26
[3524] Lamongan	32	32	1	1
[3525] Gresik	14	16	18	16
[3526] Bangkalan	22	22	-	-
[3527] Sampang	18	19	3	3

Lanjutan Tabel/*Continued Table* 13.10

Kabupaten/Kota <i>Regency/Municipality</i>	<i>Puskesmas Rawat Inap Public Health Center with Inpatient Care</i>		<i>Puskesmas Non Rawat Inap Public Health Center without Inpatient Care</i>	
	2020 <sup>1</sup>	2021 <sup>2</sup>	2020 <sup>1</sup>	2021 <sup>2</sup>
(1)	(8)	(9)	(10)	(11)
[3528] Pamekasan	15	21	5	-
[3529] Sumenep	30	30	-	-
<b>KOTA/MUNICIPALITY</b>				
[3571] Kota Kediri	4	4	5	5
[3572] Kota Blitar	2	2	1	1
[3573] Kota Malang	6	6	10	10
[3574] Kota Probolinggo	2	2	4	4
[3575] Kota Pasuruan	0	0	8	8
[3576] Kota Mojokerto	2	2	4	4
[3577] Kota Madiun	2	2	4	4
[3578] Kota Surabaya	22	22	41	41
[3579] Kota Batu	3	3	2	2
<b>[3500] JAWA TIMUR</b>	<b>575</b>	<b>589</b>	<b>393</b>	<b>382</b>

Catatan/Note: <sup>1</sup> Puskesmas yang teregistrasi/*Registered Public Health Center*

<sup>2</sup> Puskesmas yang teregistrasi per semester I 2021/*Registered Public Health Center in 1st semester of 2021*

Sumber/Source: Kementerian Kesehatan/*Ministry of Health*

**Tabel**  
**Table** 13.11

**Kasus Kumulatif Covid-19 Menurut Kabupaten/Kota, 2021<sup>1</sup>**  
**Covid-19 Cumulative Cases by Regency/Municipality, 2021<sup>1</sup>**

Kabupaten/Kota Regency/Municipality	Kasus Konfirmasi Confirmed Case	Kasus Sembuh Recovery Case	Angka Kesembuhan (%) Recovery Rate (%)
(1)	(2)	(3)	(4)
<b>KABUPATEN/REGENCY</b>			
[3501] Pacitan	8 167	7 851	96,13
[3502] Ponorogo	12 512	11 154	89,15
[3503] Trenggalek	8 255	7 205	87,28
[3504] Tulungagung	8383	8 095	96,56
[3505] Blitar	10 913	9 275	84,99
[3506] Kediri	14 128	12 925	91,48
[3507] Malang	14 526	13 541	93,22
[3508] Lumajang	8 810	7 858	89,19
[3509] Jember	16 226	14 768	91,01
[3510] Banyuwangi	13 701	11 998	87,57
[3511] Bondowoso	6 435	5 688	88,39
[3512] Situbondo	7 161	6 285	87,77
[3513] Probolinggo	7 223	6 727	93,13
[3514] Pasuruan	8 504	7 857	92,39
[3515] Sidoarjo	25 243	24 272	96,15
[3516] Mojokerto	8 099	7 866	97,12
[3517] Jombang	12 419	10 861	87,45
[3518] Nganjuk	12 802	12 022	93,91
[3519] Madiun	8 847	8 152	92,14
[3520] Magetan	10 557	9 580	90,75
[3521] Ngawi	8 204	7336	89,42
[3522] Bojonegoro	7 114	6 487	91,19
[3523] Tuban	7 569	6 636	87,67
[3524] Lamongan	6 712	6 277	93,52
[3525] Gresik	13 501	12 768	94,57
[3526] Bangkalan	6 250	5 531	88,50
[3527] Sampang	2 804	2 670	95,22
[3528] Pamekasan	2 603	2 403	92,32
[3529] Sumenep	5 177	4 907	94,78

Lanjutan Tabel/Continued Table 13.11

Kabupaten/Kota Regency/Municipality	Kasus Konfirmasi Confirmed Case	Kasus Sembuh Recovery Case	Angka Kesembuhan (%) Recovery Rate (%)
(1)	(2)	(3)	(4)
<b>KOTA/MUNICIPALITY</b>			
[3571] Kota Kediri	4 032	3 646	90,43
[3572] Kota Blitar	7 006	6 738	96,17
[3573] Kota Malang	15 652	14 516	92,74
[3574] Kota Probolinggo	4 706	4 342	92,27
[3575] Kota Pasuruan	3 942	3 686	93,51
[3576] Kota Mojokerto	4 395	4 154	94,52
[3577] Kota Madiun	7 270	6 758	92,96
[3578] Kota Surabaya	67 078	64 517	96,18
[3579] Kota Batu	3 121	2 854	91,45
Kabupaten/Kota asal kasus tidak diketahui/Regency/ Municipality of origin of the case is unknown	19	19	... <sup>2</sup>
<b>[3500] JAWA TIMUR</b>	<b>400 066</b>	<b>370 225</b>	<b>92,54</b>

Lanjutan Tabel/Continued Table 13.11

Kabupaten/Kota Regency/Municipality	Kasus Meninggal Case Fatality	Angka Kematian (%) Case Fatality Rate
(1)	(5)	(6)
<b>KABUPATEN/REGENCY</b>		
[3501] Pacitan	313	3,83
[3502] Ponorogo	1 358	10,85
[3503] Trenggalek	1 049	12,71
[3504] Tulungagung	284	3,39
[3505] Blitar	1 635	14,98
[3506] Kediri	1 203	8,52
[3507] Malang	960	6,61
[3508] Lumajang	950	10,78
[3509] Jember	1 456	8,97
[3510] Banyuwangi	1 701	12,42
[3511] Bondowoso	745	11,58
[3512] Situbondo	876	12,23
[3513] Probolinggo	496	6,87
[3514] Pasuruan	643	7,56
[3515] Sidoarjo	966	3,83
[3516] Mojokerto	231	2,85
[3517] Jombang	1 556	12,53
[3518] Nganjuk	779	6,08
[3519] Madiun	695	7,86
[3520] Magetan	977	9,25
[3521] Ngawi	864	10,53
[3522] Bojonegoro	625	8,79
[3523] Tuban	930	12,29
[3524] Lamongan	431	6,42
[3525] Gresik	728	5,39
[3526] Bangkalan	714	11,42
[3527] Sampang	130	4,64
[3528] Pamekasan	199	7,65
[3529] Sumenep	270	5,22

Lanjutan Tabel/*Continued Table* 13.11

Kabupaten/Kota <i>Regency/Municipality</i>	Kasus Meninggal <i>Case Fatality</i>	Angka Kematian (%) <i>Case Fatality Rate</i>
(1)	(5)	(6)
<b>KOTA/MUNICIPALITY</b>		
[3571] Kota Kediri	386	9,57
[3572] Kota Blitar	268	3,83
[3573] Kota Malang	1 133	7,24
[3574] Kota Probolinggo	363	7,71
[3575] Kota Pasuruan	256	6,49
[3576] Kota Mojokerto	241	5,48
[3577] Kota Madiun	511	7,03
[3578] Kota Surabaya	2 557	3,81
[3579] Kota Batu	266	8,52
<b>Kabupaten/Kota asal kasus tidak diketahui/Regency/ Municipality of origin of the case is unknown</b>	-	... <sup>2</sup>
<b>[3500] JAWA TIMUR</b>	<b>29 745</b>	<b>7,44</b>

Catatan/*Note*: <sup>1</sup> Kasus merupakan akumulasi sejak kasus covid-19 masuk ke Indonesia sampai dengan 31 Desember 2021/*Cases are accumulations since COVID-19 cases entered Indonesia up to 31 December 2021*

<sup>2</sup> Tidak dilakukan perhitungan karena tidak menggambarkan wilayah tertentu/*Not calculated because it does not represent a certain area*

Sumber/*Source*: Kementerian Kesehatan/ *Ministry of Health*







**BerAKHLAK**

Berorientasi Pelayanan Akuntabel Kompeten  
Harmonis Loyal Adaptif Kolaboratif

**ST 2023**

**SENSUS PERTANIAN**

# DATA

**MENCERDASKAN BANGSA**

*Enlighten the Nation*



**BADAN PUSAT STATISTIK KABUPATEN KEDIRI**

Jl. Pamenang No. 42, Sukorejo-Ngasem, Kediri, 64182

Telp. (0354) 689673, Fax. (0354) 689673 (ext 116)

Homepage: <https://kedirikab.bps.go.id> Email: [bps3506@gmail.com](mailto:bps3506@gmail.com)

ISSN 0215-5583

