

Kecamatan BEO DALAM ANGKA *Beo Subdistric in Figures*

2019



**BADAN PUSAT STATISTIK
KABUPATEN KEPULAUAN TALAUD**
Statistic of Kepulauan Talaud Regency

Kecamatan
BEO DALAM ANGKA
Beo Subdistric in Figures

2019



Kecamatan Beo Dalam Angka 2019

I S S N : 2548-2661
Nomor Publikasi : 71040.1914
Katalog : 1102001.7104040

Ukuran Buku : 14,8 Cm X 21 Cm
Jumlah Halaman : xvi + 110 halaman

Naskah :
Badan Pusat Statistik Kabupaten Kepulauan Talaud

Penyunting / Editor :
Badan Pusat Statistik Kabupaten Kepulauan Talaud

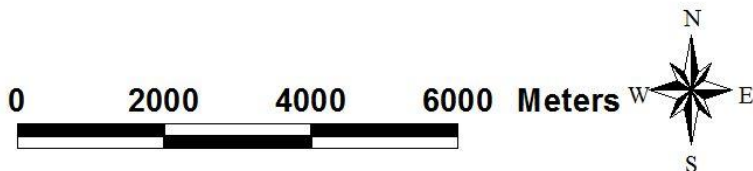
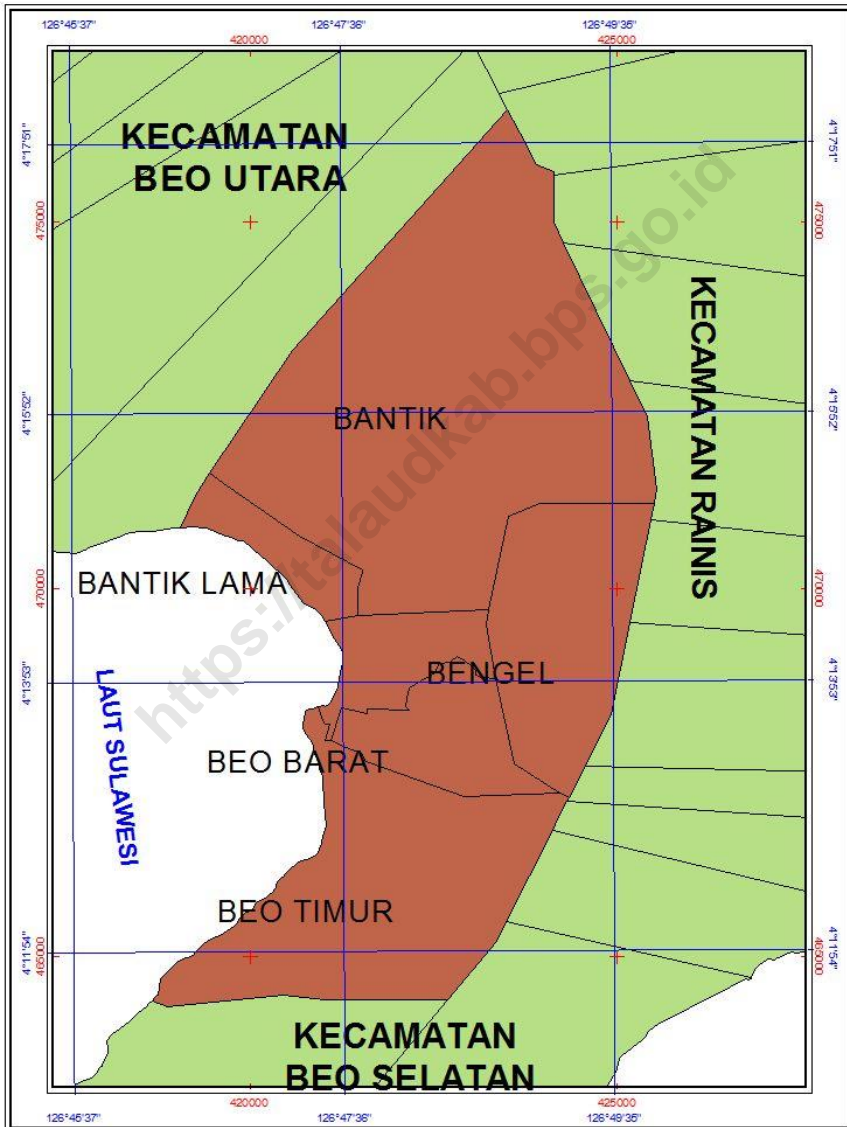
Desain Cover :
Seksi Integrasi Pengolahan dan Diseminasi Statistik

Diterbitkan oleh :
©BPS Kabupaten Kepulauan Talaud

Dicetak oleh :

Dilarang mengumumkan, mendistribusikan, mengomunikasikan, dan/atau menggandakan sebagian atau seluruh isi buku ini untuk tujuan komersial tanpa izin tertulis dari Badan Pusat Statistik

Kecamatan Beo



KATA SAMBUTAN

Saya menyambut dengan gembira penerbitan buku Kecamatan Beo Dalam Angka 2019. Tersedianya data yang akurat sangat membantu dalam perencanaan, pelaksanaan, penyediaan, dan pengawasan pembangunan.

Dengan tersedianya publikasi ini kita akan memiliki inventaris sumber data yang tepat dan sama sebagai potret kecamatan. Oleh karena itu, publikasi ini dapat dimanfaatkan sebagai bagian dari perencanaan secara sistematis, menyeluruh, dan terpadu.

Saya mengucapkan banyak terimakasih kepada penyusun publikasi Kecamatan Beo Dalam Angka 2019 yang telah membantu serta memberikan sumbangan pemikiran dan tenaga, sehingga publikasi ini dapat terselesaikan.

Akhirnya saya mengharapkan agar publikasi ini dapat terwujud secara berkesinambungan sehingga kita senantiasa mempunyai visi dan misi data yang sama, sekaligus dapat diinformasikan kepada masyarakat dan instansi yang memerlukannya.

Semoga buku ini bermanfaat bagi kita semua.

Melonguane , September 2019

Kepala Badan Pusat Statistik
Kabupaten Kepulauan Talaud



Carlos E. Siburian, SST, M.Si

KATA PENGANTAR

Dengan memanjatkan puji syukur kehadiran Allah yang Maha Kuasa, publikasi Kecamatan Beo Dalam Angka 2019 dapat terselesaikan dengan baik.

Kecamatan Beo Dalam Angka 2019 adalah publikasi tahunan yang menyajikan dan memberikan gambaran tentang keadaan geografis, ciri-ciri dan keadaan sosial ekonomi penduduk, serta keadaan sosial perekonomian kecamatan.

Buku publikasi ini dapat terwujud berkat kerjasama dan bantuan dari berbagai pihak baik instansi pemerintah maupun swasta. Atas bantuan ini disampaikan penghargaan dan ucapkan terimakasih yang sebesar besarnya.

Pada kesempatan ini diucapkan terimakasih kepada Pemerintahan Kecamatan Beo atas perhatian serta kerja samanya yang diberikan untuk penerbitan publikasi Kecamatan Beo Dalam Angka 2019 ini.

Disadari bahwa publikasi ini banyak kekurangannya, saran dan kritik membangun dari berbagai pihak untuk perbaikan publikasi ini sangat kami harapkan.

Semoga penyajian data statistik dalam publikasi ini bermanfaat bagi kita semua.

Beo, September 2019

Penyusun



Ekstipan R. Mahda

<https://talaudkab.bps.go.id>

DAFTAR ISI

Kata Pengantar	vii
Daftar Isi	ix
Daftar Tabel	x
Penjelasan Umum	
Bab I Keadaan Geografis.....	1
Bab II Pemerintahan	7
Bab III Kependuduk dan Ketenagakerjaan.....	13
Bab IV Sosial	25
Bab V Pertanian	57
Bab VI Industri	81
Bab VII Perdagangan.....	91
Bab VIII Transportasi	95
Bab IX Keuangan dan Harga.....	107

DAFTAR TABEL

Tabel	Judul	Halaman
1.1	Letak Geografis Kecamatan Beo 2018	3
1.2	Luas Desa/Kelurahan di Kecamatan Beo 2018	4
1.3	Nama sungai di Kecamatan Beo 2018	5
2.1	Pejabat yang Pernah Memerintah di Kecamatan Beo 2018	9
2.2	Komposisi Personil Kantor Camat di Kecamatan Beo 2018	10
2.3	Nama Kepala Desa/Lurah dan Sekertaris Desa/Kelurahan di Kecamatan Beo 2018	11
2.4	Tipe Desa/Kelurahan, Status dan Jumlah Dusun/Lingkungan di Kecamatan Beo 2018	12
3.1	Jumlah Penduduk, Luas, dan Kepadatan Penduduk di Kecamatan Beo 2018	15
3.2	Penduduk Menurut Jenis Kelamin dan Sex Rasio di Kecamatan Beo 2018	16
3.3	Penduduk Menurut Jenis Kelamin dan Kelompok Umur di Kecamatan Beo 2018	17
3.4	Jumlah Dusun/Lingkungan, RumahTangga, Penduduk dan Penduduk per RumahTangga di Kecamatan Beo 2018	18
3.5	Banyaknya Kelahiran, Kematian dan Perpindahan Penduduk di Kecamatan Beo 2018	19
3.6	Banyaknya Pegawai Negeri Sipil Menurut Golongan di Kecamatan Beo 2018	20

3.7	Banyaknya Penduduk Menurut Mata Pencaharian di Kecamatan Beo 2018	21
3.8	Banyaknya Penduduk Menurut Agama dan Kepercayaan di Kecamatan Beo 2018	23
4.1	Banyaknya TK, Guru, dan Murid di Kecamatan Beo 2018	27
4.2	Banyaknya SD, Guru, dan Murid di Kecamatan Beo 2018	28
4.3	Banyaknya Gedung SD, Ruang Kelas, dan Kelas di Kecamatan Beo 2018	29
4.4	Banyaknya Murid SD Menurut Kelas di Kecamatan Beo 2018	30
4.5	Banyaknya SMP, Guru, dan Murid di Kecamatan Beo 2018	31
4.6	Banyaknya Gedung SMP, Ruang Kelas, dan Kelas di Kecamatan Beo 2018	32
4.7	Banyaknya Murid SMP Menurut Kelas di Kecamatan Beo 2018	33
4.8	Banyaknya SMA, Guru, dan Murid di Kecamatan Beo 2018	34
4.9	Banyaknya Gedung SMA, Ruang Kelas, dan Kelas di Kecamatan Beo 2018	35
4.10	Banyaknya Murid SMA Menurut Kelas di Kecamatan Beo 2018	36
4.11	Banyaknya SMK, Guru, dan Murid di Kecamatan Beo 2018	37
4.12	Banyaknya Gedung SMK, Ruang Kelas, dan Kelas di Kecamatan Beo 2018	38
4.13	Banyaknya Murid SMK Menurut Kelas di Kecamatan Beo 2018	39
4.14	Banyaknya Rumah Sakit, Puskesmas, Balai Pengobatan di Kecamatan Beo 2018	40

4.15	Banyaknya Tenaga Kesehatan di Kecamatan Beo 2018	41
4.16	Banyaknya Posyandu, Apotik, dan Toko Obat di Kecamatan Beo 2018	42
4.17	Banyaknya Penderita Penyakit Berdasarkan Jenisnya di Kecamatan Beo 2018	43
4.18	Hasil Imunisasi di Kecamatan Beo 2018	44
4.19	Jumlah Target dan Hasil Imunisasi di Kecamatan Beo 2018	45
4.20	Banyaknya Klinik KB, Tenaga Medis, Tenaga PLKB, dan PUS di Kecamatan Beo 2018	47
4.21	Banyaknya Akseptor Aktif Menurut Alat Kontrasepsi di Kecamatan Beo 2018	48
4.22	Banyaknya Pencapaian KB di Kecamatan Beo 2018	50
4.23	Banyaknya Bangunan Rumah Berdasarkan Jenisnya di Kecamatan Beo 2018	51
4.24	Banyaknya Tempat Ibadah di Kecamatan Beo 2018	52
4.25	Banyaknya Kecelakaan dan Korban Lalulintas di Kecamatan Beo 2018	54
4.26	Jumlah Kriminalitas Menurut Jenis Kasusnya di Kecamatan Beo 2018	55
5.1	Penggunaan Lahan di Kecamatan Beo 2018	59
5.2	Luas Panen, Produksi, dan Rata-rata Produksi Padi Sawah di Kecamatan Beo 2018	60
5.3	Luas Panen, Produksi, dan Rata-rata Produksi Jagung di Kecamatan Beo 2018	61
5.4	Luas Panen, Produksi, dan Rata-rata Produksi Ubi Kayu di Kecamatan Beo 2018	62

5.5	Luas Panen, Produksi, dan Rata-rata Produksi Ubi Jalar di Kecamatan Beo 2018	63
5.6	Luas Panen, Produksi, dan Rata-rata Produksi Kacang Tanah di Kecamatan Beo 2018	64
5.7	Luas Panen, Produksi, dan Rata-rata Produksi Sayur-sayuran di Kecamatan Beo 2018	65
5.8	Luas Areal Perkebunan Rakyat per Jenis Tanaman di Kecamatan Beo 2018	66
5.9	Produksi Perkebunan Rakyat per Jenis Tanaman di Kecamatan Beo 2018	67
5.10	Luas Areal Tanaman Kelapa dan Banyaknya Pohon di Kecamatan Beo 2018	68
5.11	Luas Areal Tanaman Cengkeh dan Banyaknya Pohon di Kecamatan Beo 2018	70
5.12	Luas Areal Tanaman Pala dan Banyaknya Pohon di Kecamatan Beo 2018	72
5.13	Banyaknya Populasi Ternak Menurut Jenisnya di Kecamatan Beo 2018	74
5.14	Banyaknya Populasi Unggas Menurut Jenisnya di Kecamatan Beo 2018	75
5.15	Banyaknya Rumah Tangga Usaha Perikanan di Kecamatan Beo 2018	76
5.16	Banyaknya Perahu / Kapal Penangkap Ikan di Kecamatan Beo 2018	77
5.17	Banyaknya Produksi Perikanan Laut Menurut Sub Sektor di Kecamatan Beo 2018	78
5.18	Banyaknya Produksi Perikanan Laut Menurut Jenis Ikan di Kecamatan Beo 2018	79
6.1	Banyaknya Usaha Industri Kecil dan Kerajinan Rumah Tangga di Kecamatan Beo 2018	83
6.2	Banyaknya Pelanggan Aktif Air Minum Menurut Jenis Konsumen di Kecamatan Beo 2018	85

6.3	Banyaknya Air Minum yang Disalurkan Menurut Jenis Konsumen di Kecamatan Beo 2018	87
6.4	Nilai Air Minum yang Disalurkan Menurut Jenis Konsumen Di Kecamatan Beo 2018	88
6.5	Banyaknya Pelanggan Listrik Menurut Jenis Pelanggan di Kecamatan Beo 2018	89
7.1	Banyaknya Pasar, Toko, Warung/Kios, dan Restoran/Rumah Makan di Kecamatan Beo 2018	93
8.1	Keadaan Jalan Menurut Lapisan Permukaan dan Jenis Jalan di Kecamatan Beo 2018	97
8.2	Keadaan Jalan Menurut Permukaan dan Jenis Jalan di Kecamatan Beo 2018	99
8.3	Jumlah Jembatan Menurut Konstruksi di Kecamatan Beo 2018	101
8.4	Banyaknya Kendaraan Bermotor dan Tidak Bermotor Menurut Jenisnya di Kecamatan Beo 2018	102
8.5	Banyaknya Kunjungan Kapal Penumpang dan Barang di Pelabuhan Laut Kecamatan Beo 2018	104
8.6	Arus Lalu Lintas Penumpang dan Barang menurut Jenis Pelayaran di Pelabuhan Laut Beo 2018	105
8.7	Banyaknya Sarana Komunikasi di Kecamatan Beo 2018	106
9.1	Harga Rata-rata Sembilan Bahan Pokok Di Kecamatan Beo 2018	109

PENJELASAN UMUM

Tanda-tanda, satuan-satuan, dan lain-lainnya yang digunakan dalam publikasi ini adalah sebagai berikut:

1. TANDA-TANDA

Data tidak tersedia	: ...
Tidak ada atau nol	: —
Data dapat diabaikan	: 0
Tanda decimal	: ,
Data tidak dapat ditampilkan	: NA
Angka perkiraan	: ^e
Angka sementara	: ^x
Angka sangat sementara	: ^{xx}
Angka diperbaiki	: ^r

2. SATUAN

barel	: 158,99 liter = $1/6,2898 \text{ m}^3$
hektar (ha)	: 10 000 m^2
kilometer (km)	: 1 000 meter
kuintal	: 100 kg
KWh	: 1 000 Watt
MWh	: 1 000 KWh
liter (untuk beras)	: 0,80 kg
ons	: 28,31 gram
ton	: 1 000 kg

Satuan lain: buah, dus, butir, helai/lembar, kaleng, batang, pulsa, ton kilometer (ton-km), jam, menit, persen (%).

Perbedaan angka di belakang koma disebabkan oleh pembulatan angka.

<https://telaudkab.bps.go.id>

“Halaman ini sengaja dikosongkan”

1

Keadaan Geografis



Tabel : 1.1.

Letak Geografis
Di Kecamatan Beo
2018

- A. Kecamatan Beo Berbatasan Langsung dengan :
- Sebelah Utara : Kecamatan Beo Utara
 - Sebelah Timur : Kecamatan Rainis
 - Sebelah Selatan : Kecamatan Beo Selatan
 - Sebelah Barat : Laut Sulawesi
- B. Jarak Ibukota Kecamatan ke Ibukota Propinsi : 222 Mil
- Jarak Ibukota Kecamatan ke Ibukota Kabupaten : 32 Km
- Jarak Ibukota Kecamatan ke Desa :
- Beo – Bantik : 3 Km
 - Bantik Lama : 3,5 Km
 - Beo Barat : 0,2 Km
 - Beo Timur : 0,2 Km
 - Bengel : 5 Km

Sumber : Kantor Kecamatan Beo

Tabel : 1.2

Luas Desa/Kelurahan
Di Kecamatan Beo
2018

Desa/Kelurahan	Luas (Km ²)	Persentase (%)
[1]	[2]	[3]
1. Beo	19,14	26,99
2. Bantik	21,34	30,09
3. Bantik Lama	2,3	3,24
4. Beo Barat	9,82	13,85
5. Beo Timur	11,82	16,67
6. Bengel	6,5	9,17
Jumlah	70,92	100,00

Sumber : Kantor Kecamatan Beo

Tabel : 1.3

Nama Sungai
Di Kecamatan Beo
2018

A. Hidrologi

Nama Sungai
[1]
Malabut
Masing
Darangiran
Tambio'e
Taloara
Nungin
Lua

Sumber : Kantor Kecamatan Beo

2

Pemerintahan



Tabel : 2.1. Pejabat yang Pernah Memerintah
Di Kecamatan Beo
2018

Nama Pejabat	Jabatan	Tahun
[1]	[2]	[3]
1. Harun Manundu	Camat	1965-1967
2. Calfein M. Tampoli, BA	Camat	1967-1975
3. Matius L. Malensang	Camat	1975
4. Het Taramen	Camat	1975-1976
5. Darius Gampamole	Camat	1976-1978
6. Rein Papalapu, BA	Camat	1978-1983
7. Alex Peginusa, BA	Camat	1983-1985
8. Jermias R. Pasiale	Camat	1985-1987
9. Drs. Dani Watti	Camat	1987-1988
10. Drs. Frans Ngantung	Camat	1988-1993
11. Drs. Alfrets Kakambong	Camat	1993-1994
12. Drs. Dides Liando	Camat	1994-1998
13. Drs Petrus Bawekes	Camat	1998-1999
14. Max M. Binilang, SH	Camat	1999-2002
15. Daud Malensang, S.Sos	Camat	2002-2004
16. J. R. Teleng, BSc	Camat	2004-2006
17. S. Winowoda, BA	Camat	2006-2007
18. M. F. Pangandaheng, SPd	Plt. Camat	2007
19. H. Salombe, SPd	Camat	2007-2008
20. G. Atang, STP, MM	Camat	2008-2010
21. A. Tarelluan, S.IP, M.Si	Camat	2010-2011
22. M.F. Pangandaheng,SPd, MPd	Camat	2011-2012
23. J. Tamawiwiy, S.Si.	Camat	2012-2014
24. N. Papotot, SE.	Camat	2014-2015
25. Ir. Ayub Mona, MM	Camat	2015-2018
26. Oktapianus B. Tatawi, S.Ap	Camat	2018-sekarang

Sumber : Seksi Pemerintahan Kantor Camat Beo

Tabel : 2.2.

Komposisi Personil Kantor Camat
Di Kecamatan Beo
2018

Nama	Pangkat/ Golongan	Jabatan
[1]	[2]	[3]
1.
2.
3.
4.
5.
6.
7.
8.
9.
10.
11.
12.
13.
14.
15.
16.
17.

Sumber : Seksi Pemerintahan Kantor Camat Beo

Tabel : 2.3. Nama Kepala Desa/Lurah dan Sekretaris Desa/Kelurahan
Di Kecamatan Beo
2018

Desa/Kelurahan	Nama Kepala Desa / Lurah	Nama Sekretaris Desa/Lurah
[1]	[2]	[3]
1. Beo	Feri Nae, S.Si	-
2. Bantik	Norton sawori	Rinsiana Diamanis
3. Bantik Lama	Jhon Bonte	Yuliance Sarundaitan
4. Beo Barat	Margareta Wangkanusa, S. Kom	-
5. Beo Timur	Jasti Manangkabo	Origenes Puansalaing S.Sos
6. Bengel	K. Peki Atibi	Zuhria Makagansa

Sumber : Kantor Camat Beo

Tabel : 2.4. Tipe Desa/Kelurahan, Status dan Dusun/Lingkungan
Di Kecamatan Beo
2018

Desa/Kelurahan	Tipe Desa/ Kelurahan	Status Swadaya/ Swakarya/Swasembada	Jumlah Dusun/ Lingkungan
[1]	[2]	[3]	[4]
1. Beo	Kelurahan	Swadaya	4
2. Bantik	Desa	Swadaya	4
3. Bantik Lama	Desa	Swadaya	3
4. Beo Barat	Kelurahan	Swadaya	5
5. Beo Timur	Kelurahan	Swadaya	4
6. Bengel	Desa	Swadaya	3
Jumlah			23

Sumber : Kantor Camat Beo

3

Kependudukan dan Ketenagakerjaan



Tabel : 3.1. Jumlah Penduduk, Luas, dan Kepadatan Penduduk
Di Kecamatan Beo
2018

Desa/Kelurahan	Jumlah Penduduk	Luas (Km)	Kepadatan (Jiwa/Km)
[1]	[2]	[3]	[4]
1. Beo	1063	19,14	55.54
2. Bantik	1017	21,34	47.66
3. Bantik Lama	487	2,3	211.74
4. Beo Barat	1775	9,82	180.75
5. Beo Timur	1107	11,82	93.65
6. Bengel	282	6,5	43.38
Jumlah	5731	70,92	80.81
2017	5667	70.92	79.91
2016	5380	70,92	75,86
2015	5 302	70,92	74,74

Sumber: Kepala Desa se-Kecamatan Beo

Tabel : 3.2 Penduduk Menurut Jenis Kelamin dan Sex Rasio
Di Kecamatan Beo
2018

Desa/Kelurahan	Penduduk		Jumlah	Sex Rasio
	Laki-laki	Perempuan		
[1]	[2]	[3]	[4]	[5]
1. Beo	507	556	1063	91.19
2. Bantik	525	492	1017	106.71
3. Bantik Lama	261	226	487	115.49
4. Beo Barat	919	856	1775	107.36
5. Beo Timur	564	543	1107	103.87
6. Bengel	144	138	282	104.35
Jumlah	2920	2811	5731	103.88
2017	2834	2833	5667	100.04
2016	2778	2602	5380	106,76
2015	2 746	2 556	5 302	107.43

Sumber : Kepala Desa se-Kecamatan Beo

Tabel : 3.3. Penduduk Menurut Jenis Kelamin dan Kelompok Umur
Di Kecamatan Beo
2018

Kelompok Umur			Jumlah
	Laki-laki	Perempuan	
[1]	[2]	[3]	[4]
0 – 4	214	182	396
5 – 9	273	255	528
10 – 14	270	259	529
15 – 19	246	251	497
20 – 24	231	239	470
25 – 29	231	225	456
30 – 34	205	209	414
35 – 39	291	194	485
40 – 44	225	228	453
45 – 49	180	173	353
50 – 54	132	155	287
55 – 59	143	150	293
60 - 64	103	105	208
65 - 69	94	97	191
70 Keatas	82	89	171
Jumlah	2920	2811	5731
2017	2834	2833	5667
2016	2778	2602	5380

Sumber: :Kepala Desa se-Kecamatan Beo

Tabel : 3.4 Jumlah Dusun/Lingkungan, Rumah Tangga, Penduduk, dan Penduduk per Rumahtangga Di Kecamatan Beo 2018

Desa/Kelurahan	Lingkungan/ Dusun	Rumah Tangga	Penduduk	Penduduk Per Rumah Tangga
[1]	[2]	[3]	[4]	[5]
1. Beo	4	313	1063	3.40
2. Bantik	4	290	1017	3.51
3. Bantik Lama	3	138	487	3.53
4. Beo Barat	5	401	1775	4.43
5. Beo Timur	4	308	1107	3.59
6. Bengel	3	83	282	3.40
Jumlah	23	1533	5731	3.74
2017	23	1478	5667	3.83

Sumber: Kepala Desa se-Kecamatan Beo

Tabel : 3.5 Banyaknya Kelahiran, Kematian, dan Perpindahan Penduduk
Di Kecamatan Beo
2018

Desa/Kelurahan	Kelahiran	Kematian	Perpindahan	
			Masuk	Keluar
[1]	[2]	[3]	[4]	[5]
1. Beo	10	4	12	3
2. Bantik	6	2	9	4
3. Bantik Lama	4	2	7	4
4. Beo Barat	11	4	13	6
5. Beo Timur	13	3	11	4
6. Bengel	4	1	2	1
Jumlah	48	16	54	22
2017	64	26	101	46
2016	65	46	92	33

Sumber::Kepala Desa se-Kecamatan Beo

Tabel : 3.6 Banyaknya Pegawai Negeri Sipil Menurut Golongan
Di Kecamatan Beo
2018

Dinas/Instansi/ Lembaga	IV	III	II	I	Jumlah
[1]	[2]	[3]	[4]	[5]	[6]
1. Kantor Camat	1	7	7	1	16
2. Cab. Diknas	-	-	-	-	-
3. Puskesmas	-	-	-	-	-
4. KUA	-	-	-	-	-
5. Koramil	-	-	-	-	-
6. Polsek	-	-	-	-	-
7. Guru	-	-	-	-	-
8. Pelabuhan	-	2	2	-	-
9. MantriTani	-	-	-	-	-
10. PLKB	-	-	-	-	-

Sumber : Kepala Desa se-Kecamatan Beo

Tabel: 3.7

Banyaknya Penduduk Menurut Mata Pencaharian
Di Kecamatan Beo
2018

Desa/Kelurahan	Petani	Nelayan	Pedagang	PNS
[1]	[2]	[3]	[4]	[5]
1. Beo	117	71	139	67
2. Bantik	215	23	9	14
3. Bantik Lama	50	47	13	16
4. Beo Barat	204	37	45	105
5. Beo Timur	65	45	45	102
6. Bengel	81	-	5	2
Jumlah	732	223	256	306
2017	1113	225	252	297
2016	1076	195	234	271

Sumber :Kepala Desa se-Kecamatan Beo

Tabel : 3.7 Banyaknya Penduduk Menurut Mata Pencarian
Di Kecamatan Beo
2018

Lanjutan

Desa/Kelurahan	Pegawai Swasta	TNI/POLRI	Lainnya	Jumlah
[1]	[6]	[7]	[8]	[9]
1. Beo	11	3	655	1063
2. Bantik	2	2	752	1017
3. Bantik Lama	3	-	358	487
4. Beo Barat	41	16	1327	1775
5. Beo Timur	23	8	819	1107
6. Bengel	-	-	194	282
Jumlah	80	29	4105	5731
2017	66	24	3099	5076
2016	44	16	2189	2249


Sumber::Kepala Desa se-Kecamatan Beo

Tabel : 3.8 Banyaknya Penduduk Menurut Agama dan Kepercayaan
Di Kecamatan Beo
2018

Desa/Kelurahan	Kristen	Katolik	Islam	Hindu	Buddha	Jumlah
[1]	[2]	[3]	[4]	[5]	[6]	[7]
1. Beo	891	19	153	-	-	1063
2. Bantik	684	2	331	-	-	1017
3. Bantik Lama	475	-	12	-	-	487
4. Beo Barat	1447	-	328	-	-	1775
5. Beo Timur	987	27	93	-	-	1107
6. Bengel	282	-	-	-	-	282
Jumlah	4766	48	917	0	0	5731
2017	4750	45	872	-	-	5667

Sumber : Kepala Desa se-Kecamatan Beo

4 Sosial



Tabel : 4.1. Banyaknya TK, Guru, dan Murid
Di Kecamatan Beo
2018

Desa/Kelurahan	Sekolah	Guru	Murid
[1]	[2]	[3]	[4]
1. Beo	1	1	51
2. Bantik	2	3	26
3. Bantik Lama	-	-	-
4. Beo Barat	-	-	-
5. Beo Timur	1	6	43
6. Bengel	-	-	-
Jumlah	4	10	120
2017	3	...	123

Sumber : Cabang Diknas Kecamatan Beo

Tabel: 4.2. Banyaknya SD, Guru, dan Murid
Di Kecamatan Beo
2018

Desa/Kelurahan	Sekolah		Guru		Murid	
	Negeri	Swasta	Negeri	Swasta	Negeri	Swasta
[1]	[2]	[3]	[4]	[5]	[6]	[7]
1. Beo	-	1	-	11	-	173
2. Bantik	1	-	10	-	142	-
3. Bantik Lama	-	-	-	-	-	-
4. Beo Barat	1	-	12	-	112	-
5. Beo Timur	1	-	10	-	106	-
6. Bengel	-	1	-	6	-	29
Jumlah	3	2	32	17	360	202
2017	3	2	32	17	358	207

Sumber : Cabang Diknas Kecamatan Beo

Tabel : 4.3 Banyaknya Gedung SD, Ruang Kelas, dan Kelas
 Di Kecamatan Beo
 2018

Desa/Kelurahan	Gedung		Ruang Kelas		Rombongan Kelas	
	Negeri	Swasta	Negeri	Swasta	Negeri	Swasta
[1]	[2]	[3]	[4]	[5]	[6]	[7]
1. Beo	-	1	-	6	-	6
2. Bantik	1	-	6	-	6	-
3. Bantik Lama	-	-	-	-	-	-
4. Beo Barat	1	-	6	-	6	-
5. Beo Timur	1	-	6	-	6	-
6. Bengel	-	1	-	6	-	6
Jumlah	3	2	18	12	18	12
2017	3	2	18	12	18	12

Sumber : Cabang Diknas Kecamatan Beo

Tabel : 4.4 Banyaknya Murid SD Menurut Kelas
Di Kecamatan Beo
2018

Desa/Kelurahan	Kelas						Jumlah
	I	II	III	IV	V	VI	
[1]	[2]	[3]	[4]	[5]	[6]	[7]	[8]
1. Beo	33	23	25	29	34	29	173
2. Bantik	17	21	24	27	25	28	142
3. Bantik Lama	-	-	-	-	-	-	-
4. Beo Barat	20	20	19	22	15	16	112
5. Beo Timur	15	23	24	14	18	12	106
6. Bengel	4	5	6	3	6	5	29
Jumlah	89	92	98	95	98	90	562
2017	92	98	95	98	90	92	565

Sumber : Cabang Diknas Kecamatan Beo

Tabel : 4.5

Banyaknya SMP, Guru, dan Murid
Di Kecamatan Beo
2018

Desa/Kelurahan	Sekolah		Guru		Murid	
	Negeri	Swasta	Negeri	Swasta	Negeri	Swasta
[1]	[2]	[3]	[4]	[5]	[6]	[7]
1. Beo	-	-	-	-	-	-
2. Bantik	-	-	-	-	-	-
3. Bantik Lama	1	-	10	-	78	-
4. Beo Barat	-	-	-	-	-	-
5. Beo Timur	1	-	18	-	271	-
6. Bengel	-	-	-	-	-	-
Jumlah	2	-	28	-	349	-
2017	2	-	28	-	325	-

Sumber : Cabang Diknas Kecamatan Beo

Tabel : 4.6 Banyaknya Gedung SMP, Ruang Kelas, dan Kelas
Di Kecamatan Beo
2018

Desa/Kelurahan	Gedung		Ruang Kelas		Rombongan Kelas	
	Negeri	Swasta	Negeri	Swasta	Negeri	Swasta
[1]	[2]	[3]	[4]	[5]	[6]	[7]
1. Beo	-	-	-	-	-	-
2. Bantik	-	-	-	-	-	-
3. Bantik Lama	8	-	6	-	3	-
4. Beo Barat	-	-	-	-	-	-
5. Beo Timur	12	-	12	-	10	-
6. Bengel	-	-	-	-	-	-
Jumlah	20	-	18	-	13	-
2017	20	-	17	-	13	-

Sumber : Cabang Diknas Kecamatan Beo

Tabel : 4.7

Banyaknya Murid SMP Menurut Kelas
Di Kecamatan Beo
2018

Desa/Kelurahan	Kelas			Jumlah
	I	II	III	
[1]	[2]	[3]	[4]	[5]
1. Beo	-	-	-	-
2. Bantik	-	-	-	-
3. Bantik Lama	20	29	30	78
4. Beo Barat	-	-	-	-
5. Beo Timur	94	89	88	271
6. Bengel	-	-	-	-
Jumlah	114	108	118	349

Sumber : Cabang Diknas Kecamatan Beo

Tabel : 4.8

Banyaknya SMA, Guru, dan Murid
Di Kecamatan Beo
2018

Desa/Kelurahan	Sekolah		Guru		Murid	
	Negeri	Swasta	Negeri	Swasta	Negeri	Swasta
[1]	[2]	[3]	[4]	[5]	[6]	[7]
1. Beo	1	-	49	-	479	-
2. Bantik	-	-	-	-	-	-
3. Bantik Lama	-	-	-	-	-	-
4. Beo Barat	-	-	-	-	-	-
5. Beo Timur	-	-	-	-	-	-
6. Bengel	-	-	-	-	-	-
Jumlah	1	-	49	-	479	-

Sumber : Cabang Diknas Kecamatan Beo

Tabel : 4.9 Banyaknya Gedung SMA, Ruang Kelas, dan Kelas Di Kecamatan Beo 2018

Desa/Kelurahan	Gedung		Ruang Kelas		Rombongan Kelas	
	Negeri	Swasta	Negeri	Swasta	Negeri	Swasta
[1]	[2]	[3]	[4]	[5]	[6]	[7]
1. Beo	1	-	19	-	19	-
2. Bantik	-	-	-	-	-	-
3. Bantik Lama	-	-	-	-	-	-
4. Beo Barat	-	-	-	-	-	-
5. Beo Timur	-	-	-	-	-	-
6. Bengel	-	-	-	-	-	-
Jumlah	1	-	19	-	19	-

Sumber : Cabang Diknas Kecamatan Beo

Tabel : 4.10 Banyaknya Murid SMA Menurut Kelas
Di Kecamatan Beo
2018

Desa/Kelurahan	Kelas			Jumlah
	I	II	III	
[1]	[2]	[3]	[4]	[5]
1. Beo	177	178	124	479
2. Bantik	-	-	-	-
3. Bantik Lama	-	-	-	-
4. Beo Barat	-	-	-	-
5. Beo Timur	-	-	-	-
6. Bengel	-	-	-	-
Jumlah	177	178	124	479

Sumber : Diknas Kecamatan Beo

Tabel :4.11

Banyaknya SMK, Guru, dan Murid
Di Kecamatan Beo
2018

Desa/Kelurahan	Sekolah		Guru		Murid	
	Negeri	Swasta	Negeri	Swasta	Negeri	Swasta
[1]	[2]	[3]	[4]	[5]	[6]	[7]
1. Beo	-	-	-	-	-	-
2. Bantik	-	-	-	-	-	-
3. Bantik Lama	1	-	17	-	84	-
4. Beo Timur	-	-	-	-	-	-
5. Beo	-	-	-	-	-	-
6. Bengel	-	-	-	-	-	-
Jumlah	1	-	17	-	84	-

Sumber : Cabang Diknas Kecamatan Beo

Tabel : 4.12 Banyaknya Gedung SMK, Ruang Kelas, dan Kelas
Di Kecamatan Beo
2018

Desa/Kelurahan	Gedung		Ruang Kelas		Kelas	
	Negeri	Swasta	Negeri	Swasta	Negeri	Swasta
[1]	[2]	[3]	[4]	[5]	[6]	[7]
1. Beo	-	-	-	-	-	-
2. Bantik	-	-	-	-	-	-
3. Bantik Lama	13	-	11	-	3	-
4. Beo Timur	-	-	-	-	-	-
5. Beo	-	-	-	-	-	-
6. Bengel	-	-	-	-	-	-
Jumlah	13	-	11	-	3	-

Sumber : Cabang Diknas Kecamatan Beo

Tabel : 4.13

Banyaknya Murid SMK Menurut Kelas
Di Kecamatan Beo
2018

Desa/Kelurahan	Kelas			Jumlah
	I	II	III	
[1]	[2]	[3]	[4]	[5]
1. Beo	-	-	-	-
2. Bantik	-	-	-	-
3. Bantik Lama	31	31	22	84
4. Beo Timur	-	-	-	-
5. Beo	-	-	-	-
6. Bengel	-	-	-	-
Jumlah	31	31	22	84

Sumber : Cabang Diknas Kecamatan Beo

*Data tidak tersedia

Tabel : 4.14 Banyaknya Rumah Sakit, Puskesmas, dan Balai Pengobatan

Di Kecamatan Beo
2018

Desa/Kelurahan	Rumah Sakit	Puskesmas			Balai Pengobatan		
		Umum	Pem bantu	Keliling	Umum	KKIA	Lainnya
[1]	[2]	[3]	[4]	[5]	[6]	[7]	[8]
1. Beo	-	1	-	1	-	-	-
2. Bantik.	-	-	1	-	-	-	-
3. Bantik Lama	-	-	-	-	1	-	-
4. Beo Timur	-	-	-	-	-	-	-
5. Beo	-	-	-	-	-	-	-
6. Bengel	-	-	-	-	1	-	-
Jumlah	-	1	1	1	2	-	-
2017	-	1	1	1	2	-	-

Sumber : Puskesmas Kec. Beo dan Kepdes se-Kecamatan Beo

Tabel : 4.15

Banyaknya Tenaga Kesehatan
Di Kecamatan Beo
2018

Desa/Kelurahan	Dokter	Dokter Gigi	Apoteker	Sarjana Kesehatar	Paramedis	Non Paramedis
[1]	[2]	[3]	[4]	[5]	[6]	[7]
1. Beo	3	-	-	-	17	5
2. Bantik	-	-	-	-	-	-
3. Bantik Lama	-	-	-	-	-	-
4. Beo Barat	3	-	-	-	-	-
5. Beo Timur	-	-	-	-	-	-
6. Bengel	-	-	-	-	-	-
Jumlah	6	-	-	-	17	5
2017	3	-	-	-	19	3

Sumber : Puskesmas Kecamatan Beo

Tabel : 4.16 Banyaknya Posyandu, Apotik, dan Toko Obat
Di Kecamatan Beo
2018

Desa/Kelurahan	Posyandu	Apotik	Toko Obat
[1]	[2]	[3]	[4]
1. Beo	1	2	-
2. Bantik	1	-	-
3. Bantik Lama	1	-	-
4. Beo Barat	1	1	1
5. Beo Timur	1	-	-
6. Bengel	1	-	-
Jumlah	6	3	1
2017	6	3	1

Sumber : Puskesmas Kec. Beo

Tabel : 4.17 Banyaknya Penderita Penyakit Berdasarkan Jenisnya Di Kecamatan Beo 2011- 2018

Jenis Penyakit	2012	2013	2014	2015	2016	2018
[1]	[2]	[3]	[4]	[5]	(6)	(7)
1. TBC
2. Sipilis
3. Gonorrhoe
4. Kusta
5. Tipus
6. Tetanus
7. Difteri
8. Campak
9. Batuk Rejang
10. Lumpuh Anak
11. Kolera
12. Rabies
13. Radang Hati
14. Encep
15. DHF
16. Frambosia
17. Malaria
18. Diare
19. Gastritis
Jumlah

Sumber : Puskesmas Kecamatan Beo

Tabel : 4.18

Hasil Imunisasi
Di Kecamatan Beo
2018

Desa/Kelurahan	BCG	DPT	Polio	Campak
[1]	[2]	[3]	[4]	[5]
1. Beo
2. Bantik
3. Bantik Lama
4. Beo Barat
5. Beo Timur
6. Bengel
Jumlah
2017	103	105	96	100

Sumber : Puskesmas Kecamatan Beo

Tabel : 4.19 Jumlah Target dan Hasil Imunisasi Di Kecamatan Beo 2018

Desa/Kelurahan	TFH Ibu Hamil			TT Anak		
	Target	Hasil		Target	Hasil	
		I	II		I	II
[1]	[2]	[3]	[4]	[5]	[6]	[7]
1. Beo
2. Bantik
3. Bantik Lama
4. Beo Barat
5. Beo Timur
6. Bengel
Jumlah

Sumber : Puskesmas Kecamatan Beo

Tabel : 4.19

Jumlah Target dan Hasil Imunisasi
Di Kecamatan Beo
2018

Lanjutan

Desa/Kelurahan	DT Anak			TT WUS		
	Target	Hasil		Target	Hasil	
		I	II		I	II
[1]	[8]	[9]	[10]	[11]	[12]	[13]
1. Beo
2. Bantik
3. Bantik Lama
4. Beo Barat
5. Beo Timur
6. Bengel
Jumlah

Sumber : Puskesmas Kecamatan Beo

Tabel : 4.20 Banyaknya Klinik KB, Tenaga Medis, Tenaga PLKB, dan PUS Di Kecamatan Beo 2018

Desa/Kelurahan	Klinik KB	Tenaga Medis		Tenaga PLKB		PUS
		Medis	Paramedis	Medis	Paramedis	
[1]	[2]	[3]	[4]	[5]	[6]	[7]
1. Beo
2. Bantik
3. Bantik Lama
4. Beo Barat
5. Beo Timur
6. Bengel
Jumlah

Sumber : Puskesmas Kecamatan Beo

Tabel : 4.21 Banyaknya Akseptor Aktif Menurut Alat Kontrasepsi
Di Kecamatan Beo
2018

Desa/Kelurahan	IUD	Pil	Kondom	Suntik
[1]	[2]	[3]	[4]	[5]
1. Beo
2. Bantik
3. Bantik Lama
4. Beo Barat
5. Beo Tmur
6. Bengel
Jumlah

Sumber : Puskesmas Kecamatan Beo

Tabel : 4.21 Banyaknya Akseptor Aktif Menurut Alat Kontrasepsi Di Kecamatan Beo 2018

				Lanjutan
Desa/Kelurahan	IMPL	Intraval	MO	Jumlah
[1]	[6]	[7]	[8]	[9]
1. Beo
2. Bantik
3. Bantik Lama
4. Beo Barat
5. Beo Tmur
6. Bengel
Jumlah

Sumber : Puskesmas Kecamatan Beo

Tabel : 4.22

Banyaknya Pencapaian KB
Di Kecamatan Beo
2018

Bulan	IUD	Pil	Kondom	Suntik
[1]	[2]	[3]	[4]	[5]
1. Januari
2. Februari
3. Maret
4. April
5. Mei
6. Juni
7. Juli
8. Agustus
9. September
10. Oktober
11. November
12. Desember
Jumlah

Sumber : PLKB Kecamatan Beo

*Data tidak tersedia

Tabel : 4.23 Banyaknya Bangunan Rumah Berdasarkan Jenisnya
Di Kecamatan Beo
2018

Desa/Kelurahan	Rumah Permanen	Rumah Semi Permanen	Rumah Kayu	Rumah Bambu (Lainnya)
[1]	[2]	[3]	[4]	[5]
1. Beo	137	25	77	3
2. Bantik	15	99	67	23
3. Bantik Lama	36	38	35	1
4. Beo Barat	152	88	56	21
5. Beo Timur	163	88	39	19
6. Bengel	12	8	35	-
Jumlah	515	346	309	67
2017	541	337	274	73
2016	531	403	268	72

Sumber : Kepala Desa se-Kecamatan Beo

Tabel : 4.24

Banyaknya Tempat Ibadah
Di Kecamatan Beo
2018

Desa/Kelurahan	Gereja	Pura	Vihara
[1]	[2]	[3]	[4]
1. Beo	1	-	-
2. Bantik	3	-	-
3. Bantik Lama	1	-	-
4. Beo Barat	2	-	-
5. Beo Timur	7	-	-
6. Bengel	2	-	-
Jumlah	16	-	-
2017	16	-	-
2016	16	-	-

Sumber : Kepala Desa se-Kecamatan Beo

Tabel : 4.24

Banyaknya Tempat Ibadah
Di Kecamatan Beo
2018

Lanjutan

Desa/Kelurahan	Masjid	Mushalla	Langgar
[1]	[5]	[6]	[7]
1. Beo	-	-	-
2. Bantik	1	-	-
3. Bantik Lama	-	-	-
4. Beo Barat	1	-	-
5. Beo Timur	-	-	-
6. Bengel	-	-	-
Jumlah	2	-	-
2017	2	-	-
2016	2	-	-

Sumber : Kepala Desa se-Kecamatan Beo

Tabel :4.25 Banyaknya Kecelakaan dan Korban Lalulintas
 Di Kecamatan Beo
 2018

Bulan	Jumlah Kecelakaan	Korban Mati	Luka Berat	Luka Ringan	Perkiraan Kerugian
[1]	[2]	[3]	[4]	[5]	[6]
1. Januari
2. Februari
3. Maret
4. April
5. Mei
6. Juni
7. Juli
8. Agustus
9. September
10. Oktober
11. November
12. Desember
Jumlah

Sumber : Polsek Kecamatan Beo

Tabel : 4.26 Jumlah Kriminalitas Menurut Jenis Kasusnya Di Kecamatan Beo 2018

Jenis Kriminalitas	2013*	2014*	2015*	2016*	2017*	2018
[1]	[2]	[3]	[4]	[5]	[6]	[7]
1. Pencurian
2. Penipuan
3. Penganiayaan
4. Pembunuhan
5. Pemerkosaan
6. Kerusuhan
7. Penghinaan
8. KDRT
9. Cabul
10. Zinah
11. Ancaman
12. Penggelapan
Jumlah

Sumber : Polsek Kecamatan Beo

<https://talaudkab.bps.go.id>

5 Pertanian



Tabel : 5.1

Penggunaan Lahan
Di Kecamatan Beo
2018

Penggunaan Lahan	Luas (Ha)
[1]	[2]
1. Irigasi Teknis & Frekuensi Penanaman Padi Dalam se Tahun	...
a. Penanaman Sekali	...
b. Penanaman Dua Kali	...
2. Irigasi Setempat Teknis & Frekuensi Penanaman Padi Dlm	...
a. Penanaman Sekali	...
b. Penanaman Dua Kali	...
3. Irigasi Sederhana	...
a. Penanaman Sekali	...
b. Penanaman Dua Kali	...
4. Tadah Hujan	...
a. Penanaman Sekali	...
b. Penanaman Dua Kali	...
5. Pasang Surut	...
a. Penanaman Sekali	...
b. Penanaman Dua Kali	...
6. Lainnya	...
a. Penanaman Sekali	...
b. Penanaman Dua Kali	...
7. Pekarangan	...
8. Tegalan, Ladang, Kebun, Huma	...
9. Lahan Padang Rumput	...
10. Rawa-rawa	...
11. Tambak	...
12. Kolam	...
13. Lahan yang Tidak Diusahakan	...
14. Lahan Tanaman Kayu-kayuan, Hutan Rakyat	...
15. Perkebunan Rakyat	...
16. Hutan Negara	...
17. Lain-lain	...
Jumlah	...

Sumber : Cabang Dinas Pertanian Kecamatan Beo

Tabel : 5.2 Luas Panen, Produksi, dan Rata-rata Produksi Padi Sawah
Di Kecamatan Beo
2018

Desa/Kelurahan	Luas Panen (Ha)	Produksi (Ton)	Rata-rata Produksi (Ton/Ha)
[1]	[2]	[3]	[4]
1. Beo
2. Bantik
3. Bantik Lama
4. Beo Barat
5. Beo Timur
6. Bengel
Jumlah

Sumber : Cabang Dinas Pertanian Kecamatan Beo

Tabel : 5.3 Luas Panen, Produksi, dan Rata-rata Produksi Jagung Di Kecamatan Beo 2018

Desa/Kelurahan	Luas Panen (Ha)	Produksi (Ton)	Rata-rata Produksi (Ton/Ha)
[1]	[2]	[3]	[4]
1. Beo
2. Bantik
3. Bantik Lama
4. Beo Barat
5. Beo Timur
6. Bengel
Jumlah
2017

Sumber : Cabang Dinas Pertanian Kecamatan Beo

Tabel : 5.4 Luas Panen, Produksi, dan Rata-rata Produksi Ubi Kayu Di Kecamatan Beo 2018

Desa/Kelurahan	Luas Panen (Ha)	Produksi (Ton)	Rata-rata Produksi (Ton/Ha)
[1]	[2]	[3]	[4]
1. Beo
2. Bantik
3. Bantik Lama
4. Beo Barat
5. Beo Timur
6. Bengel
Jumlah
2017

Sumber : Cabang Dinas Pertanian Kecamatan Beo

Tabel : 5.5 Luas Panen, Produksi, dan Rata-rata Produksi Ubi Jalar
Di Kecamatan Beo
2018

Desa/Kelurahan	Luas Panen (Ha)	Produksi (Ton)	Rata-rata Produksi (Ton/Ha)
[1]	[2]	[3]	[4]
1. Beo
2. Bantik
3. Bantik Lama
4. Beo Barat
5. Beo Timur
6. Bengel
Jumlah
2017

Sumber : Cabang Dinas Pertanian Kecamatan Beo

Tabel : 5.6 Luas Panen, Produksi, dan Rata-rata Produksi Kacang Tanah Di Kecamatan Beo 2018

Desa/Kelurahan	Luas Panen (Ha)	Produksi (Ton)	Rata-rata Produksi (Ton/Ha)
[1]	[2]	[3]	[4]
1. Beo
2. Bantik
3. Bantik Lama
4. Beo Barat
5. Beo Timur
6. Bengel
Jumlah

Sumber : Cabang Dinas Pertanian Kecamatan Beo

Tabel : 5.7 Luas Panen, Produksi, dan Rata-rata Produksi Sayur-sayuran Di Kecamatan Beo 2018

Desa/Kelurahan	Luas Panen (Ha)	Produksi (Ton)	Rata-rata Produksi (Ton/Ha)
[1]	[2]	[3]	[4]
1. Beo
2. Bantik
3. Bantik Lama
4. Beo Barat
5. Beo Timur
6. Bengel
Jumlah
2017

Sumber : Cabang Dinas Pertanian Kecamatan Beo

Tabel : 5.8

Luas Areal Perkebunan Rakyat per Jenis Tanaman
Di Kecamatan Beo
2018

Desa/Kelurahan	Sagu (Ha)	Kelapa (Ha)	Cengkeh (Ha)	Pala (Ha)	Kopi (Ha)	Kakao (Ha)
[1]	[2]	[3]	[4]	[5]	[6]	[7]
1. Beo
2. Bantik
3. Bantik Lama
4. Beo Barat
5. Beo Timur
6. Bengel
Jumlah
2017

Sumber : Cabang Dinas Pertanian Kecamatan Beo

Tabel : 5.9 Produksi Perkebunan Rakyat per Jenis Tanaman Di Kecamatan Beo 2018

Desa/Kelurahan	Sagu (Ton)	Kelapa (Ton)	Cengkeh (Ton)	Pala (Ton)	Kopi (Ton)	Kakao (Ton)
[1]	[2]	[3]	[4]	[5]	[6]	[7]
1. Beo
2. Bantik
3. Bantik Lama
4. Beo Barat
5. Beo Timur
6. Bengel
Jumlah
2017

Sumber : Cabang Dinas Pertanian Kecamatan Beo

Tabel : 5.10 Luas Areal Tanaman Kelapa dan Banyaknya Pohon Di Kecamatan Beo 2018

Desa/Kelurahan	Luas Areal (Ha)			Jumlah
	BM	M	TM	
[1]	[2]	[3]	[4]	[5]
1. Beo
2. Bantik
3. Bantik Lama
4. Beo Barat
5. Beo Timur
6. Bengel
Jumlah
2017

Keterangan :

BM : Belum Menghasilkan; M: Menghasilkan; TM: Tidak Menghasilkan

Sumber : Cabang Dinas Pertanian Kecamatan Beo

Tabel : 5.10 Luas Areal Tanaman Kelapa dan Banyaknya Pohon
Di Kecamatan Beo
2018

Lanjutan

Desa/Kelurahan	Banyaknya Pohon			Jumlah
	BM	M	TM	
[1]	[6]	[7]	[8]	[9]
1. Beo
2. Bantik
3. Bantik Lama
4. Beo Barat
5. Beo Timur
6. Bengel
Jumlah
2017

Keterangan :

BM : Belum Menghasilkan; M: Menghasilkan; TM: Tidak Menghasilkan

Sumber : Cabang Dinas Pertanian Kecamatan Beo

Tabel : 5.11 Luas Areal Tanaman Cengkeh dan Banyaknya Pohon
Di Kecamatan Beo
2018

Desa/Kelurahan	Luas Areal (Ha)			Jumlah
	BM	M	TM	
[1]	[2]	[3]	[4]	[5]
1. Beo
2. Bantik
3. Bantik Lama
4. Beo Barat
5. Beo Timur
6. Bengel
Jumlah
2017

Keterangan :

BM : Belum Menghasilkan; M: Menghasilkan; TM: Tidak Menghasilkan

Sumber : Cabang Dinas Pertanian Kecamatan Beo

Tabel : 5.11 Luas Areal Tanaman Cengkeh dan Banyaknya Pohon
Di Kecamatan Beo
2018

Desa/Kelurahan	Banyaknya Pohon			Lanjutan
	BM	M	TM	Jumlah
[1]	[2]	[3]	[4]	[5]
1. Beo
2. Bantik
3. Bantik Lama
4. Beo Barat
5. Beo Timur
6. Bengel
Jumlah
2017

Keterangan :

BM : Belum Menghasilkan; M: Menghasilkan; TM: Tidak Menghasilkan

Sumber : Cabang Dinas Pertanian Kecamatan Beo

Tabel : 5.12

Luas Areal Tanaman Pala dan Banyaknya Pohon
Di Kecamatan Beo
2018

Desa/Kelurahan	Luas Areal (Ha)			Jumlah
	BM	M	TM	
[1]	[2]	[3]	[4]	[5]
1. Beo
2. Bantik
3. Bantik Lama
4. Beo Barat
5. Beo Timur
6. Bengel
Jumlah
2017

Keterangan :

BM : Belum Menghasilkan; M: Menghasilkan; TM: Tidak Menghasilkan

Sumber : Cabang Dinas Pertanian Kecamatan Beo

Tabel : 5.12 Luas Areal Tanaman Pala dan Banyaknya Pohon
Di Kecamatan Beo
2018

Lanjutan

Desa/Kelurahan	Banyaknya Pohon			Jumlah
	BM	M	TM	
[1]	[6]	[7]	[8]	[9]
1. Beo
2. Bantik
3. Bantik Lama
4. Beo Barat
5. Beo Timur
6. Bengel
Jumlah
2017

Keterangan :

BM : Belum Menghasilkan; M: Menghasilkan; TM: Tidak Menghasilkan

Sumber : Cabang Dinas Pertanian Kecamatan Melonguan

Tabel : 5.13

Banyaknya Populasi Ternak Menurut Jenisnya
Di Kecamatan Beo
2018

Desa/Kelurahan	Sapi Perah	Sapi	Kerbau	Kuda	Kambing	Babi
[1]	[2]	[3]	[4]	[5]	[6]	[7]
1. Beo
2. Bantik
3. Bantik Lama
4. Beo Barat
5. Beo Timur
6. Bengel
Jumlah
2017

Sumber : Cabang Dinas Pertanian Kecamatan Beo

Tabel : 5.14

Banyaknya Populasi Unggas Menurut Jenisnya
Di Kecamatan Beo
2018

Desa/Kelurahan	Itik	Ayam Ras	Ayam Kampung
[1]	[2]	[3]	[4]
1. Beo
2. Bantik
3. Bantik Lama
4. Beo Barat
5. Beo Timur
6. Bengel
Jumlah
2017

Sumber : Cabang Dinas Pertanian Kecamatan Beo

Tabel : 5.15

Banyaknya Rumah Tangga Usaha Perikanan
Di Kecamatan Beo
2018

Desa/Kelurahan	Tanpa Perahu	Perahu Penangkap				Motor Tempel	Kapal Motor
		Kecil	Sedang	Besar	Jukung		
[1]	[2]	[3]	[4]	[5]	[6]	[7]	[8]
1. Beo
2. Bantik
3. Bantik Lama
4. Beo Barat
5. Beo Timur
6. Bengel
Jumlah
2017

Sumber : Cabang Dinas Pertanian Kecamatan Beo

Tabel : 5.16

Banyaknya Perahu/Kapal Penangkap Ikan
Di Kecamatan Beo
2018

Desa/Kelurahan	Perahu Tanpa Motor				Motor Tempel	Kapal Motor	Jumlah
	Kecil	Sedang	Besar	Jukung			
[1]	[2]	[3]	[4]	[5]	[6]	[7]	[8]
1. Beo
2. Bantik
3. Bantik Lama
4. Beo Barat
5. Beo Timur
6. Bengel
Jumlah
2017

Sumber : Kepala Desa se – Kecamatan Beo

Tabel : 5.17 Banyaknya Produksi Perikanan Laut Menurut Sub Sektor
Di Kecamatan Beo
2018

(Ton)

Desa/Kelurahan	Perikanan Laut			Perikanan Darat		
	Penang kapan	Budidaya	Umum	Tambak	Kolam	Sawah
[1]	[2]	[3]	[4]	[5]	[6]	[7]
1. Beo
2. Bantik
3. Bantik Lama
4. Beo Barat
5. Beo Timur
6. Bengel
Jumlah
2017

Sumber : Kepala Desa se – Kecamatan Beo

Tabel : 5.18 Banyaknya Produksi Perikanan Laut Menurut Jenis Ikan
Di Kecamatan Beo
2018



(Ton)

Desa/Kelurahan	Jenis Ikan					
	Layang	Tongkol	Bobara	Onthoni	Cucut	Kembung
[1]	[2]	[3]	[4]	[5]	[6]	[7]
1. Beo
2. Bantik
3. Bantik Lama
4. Beo Barat
5. Beo Timur
6. Bengel
Jumlah

Sumber : Kepala Desa se – Kecamatan Beo

<https://talaudkab.bps.go.id>

6 Industri



Tabel : 6.1. Banyaknya Usaha Industri Kecil dan Kerajinan
Rumahtangga
Di Kecamatan Beo
2018

Desa/Kelurahan	Jenis Industri Kecil/Kerajinan Rumahtangga				
	Kursi Bambu	Meubel	Bengkel	Pandai Besi	Tukang Kayu
[1]	[2]	[3]	[4]	[5]	[6]
1. Beo	-	1	6	-	8
2. Bantik	-	1	-	2	6
3. Bantik Lama	-	-	-	-	20
4. Beo Barat	-	1	6	-	6
5. Beo Timur	-	-	4	-	10
6. Bengel	-	-	-	-	2
Jumlah	-	3	16	2	50
2017	-	4	13	2	50

Sumber : Kepala Desa se-Kecamatan Beo

Tabel : 6.1. Banyaknya Usaha Industri Kecil dan Kerajinan Rumahtangga Di Kecamatan Beo 2018

Lanjutan

Desa/Kelurahan	Jenis Industri Kecil/Kerajinan Rumahtangga				
	Kerajinan	Anyaman	Servis	Pangkas Rambut	Jahit
[1]	[7]	[8]	[9]	[10]	[11]
1. Beo	-	-	1	2	2
2. Bantik	1	-	1	-	3
3. Bantik Lama	-	-	-	3	2
4. Beo Barat	2	-	1	5	2
5. Beo Timur	3	4	2	2	2
6. Bengel	-	2	-	-	-
Jumlah	6	6	5	13	10
2017	6	6	5	13	10

Sumber : Kepala Desa se-Kecamatan Beo

Tabel : 6.2. Banyaknya Pelanggan Aktif Air Minum Menurut Jenis Konsumen Di Kecamatan Beo 2018

Desa/Kelurahan	Tempat Tinggal	Hotel/ Obyek Wisata	Badan Sosial/ Rumah Sakit/ Tempat Ibadah	Sarana Umum
[1]	[2]	[3]	[4]	[5]
1. Beo
2. Bantik
3. Bantik Lama
4. Beo Barat
5. Beo Timur
6. Bengel
Jumlah

Sumber : Kantor PDAM Unit Kecamatan Beo

Tabel : 6.2

Banyaknya Pelanggan Aktif Air Minum
Menurut Jenis Konsumen
Di Kecamatan Beo
2018

Lanjutan

Desa/Kelurahan	Toko/ Industri	Lain-lain	Jumlah
[1]	[6]	[7]	[8]
1. Beo
2. Bantik
3. Bantik Lama
4. Beo Barat
5. Beo Timur
6. Bengel
Jumlah

Sumber : Kantor PDAM Unit Kecamatan Beo

Tabel : 6.3 Banyaknya Air Minum yang Disalurkan Menurut Jenis Konsumen Di Kecamatan Beo 2018

Kategori	Air Minum yang Disalurkan	
	Banyaknya (M ³)	Nilai (Rp)
[1]	[2]	[3]
1. Rumah/Tempat Tinggal
a. Hotel/Obyek Wisata
b. Badan Sosial/Rumah Sakit
2. Tempat Ibadah
c. Sarana Umum
d. Toko/Industri/Perusahaan
e. Industri/Kantor Pemerintah
f. Lainnya
g. Susut/Hilang Dalam Penyaluran
Jumlah

Sumber : Kantor PDAM Unit Kecamatan Beo

Tabel : 6.4. Nilai Air Minum yang Disalurkan Menurut Jenis Konsumen Di Kecamatan Beo 2018

Bulan Operasi	Air Minum yang Disalurkan (M ³)
[1]	[2]
1. Januari	...
2. Februari	...
3. Maret	...
4. April	...
5. Mei	...
6. Juni	...
7. Juli	...
8. Agustus	...
9. September	...
10. Oktober	...
11. November	...
12. Desember	...
Jumlah	...

Sumber : Kantor PDAM Unit Kecamatan Beo

Tabel : 6.5 Banyaknya Pelanggan Listrik Menurut Jenis Pelanggan
Di Kecamatan Beo
2018

Desa/Kelurahan	Rumah Tangga	Usaha	Industri	Umum	Jumlah
[1]	[2]	[3]	[4]	[5]	[6]
1. Beo	697	117	-	47	1720
2. Bantik	103	2	-	7	224
3. Bantik Lama	111	1	-	4	236
4. Beo Barat	109	10	-	24	274
5. Beo Timur	89	6	-	12	214
6. Bengel	62	-	-	4	131
Jumlah	1171	136	-	98	2799
2017	1172	136	-	86	1394

Sumber : Kantor Cabang PLN Kecamatan Beo

<https://talaudkab.bps.go.id>

7

Perdagangan



Tabel : 7.1 Banyaknya Pasar, Toko, Warung/Kios, dan Restoran/Rumah Makan Di Kecamatan Beo 2018

Desa/Kelurahan	Pasar		Toko	Warung/ Kios	Restoran/ Rumah Makan
	Bangunan	Tanpa Bangunan			
[1]	[2]	[3]	[4]	[5]	[6]
1. Beo	2	-	42	25	12
2. Bantik	-	-	-	27	-
3. Bantik Lama	-	-	-	10	-
4. Beo Barat	-	-	8	28	11
5. Beo Timur	-	-	1	21	2
6. Bengel	-	-	-	4	-
Jumlah	2	-	51	115	25
2017	2	-	50	113	21

Sumber : Kepala Desa se-Kecamatan Beo

<https://talaudkab.bps.go.id>

8 Transportasi



Tabel : 8.1 Keadaan Jalan Menurut Lapisan Permukaan dan Jenis Jalan
Di Kecamatan Beo
Tahun 2018

(M)

Desa/Kelurahan	Jalan Propinsi			Jalan Kabupaten		
	Aspal	Kerikil	Tanah	Aspal	Kerikil	Tanah
[1]	[2]	[3]	[4]	[5]	[6]	[7]
1. Beo
2. Bantik
3. Bantik Lama
4. Beo Barat
5. Beo Timur
6. Bengel
Jumlah

Sumber : Kantor- kantor Desa se- Kecamatan Beo

Tabel : 8.1 Keadaan Jalan Menurut Lapisan Permukaan dan Jenis Jalan
Di Kecamatan Beo
Tahun 2018

(M) Lanjutan

Desa/Kelurahan	Jalan Desa		
	Aspal	Kerikil	Tanah
[1]	[8]	[9]	[10]
1. Beo
2. Bantik
3. Bantik Lama
4. Beo Barat
5. Beo Timur
6. Bengel
Jumlah

Sumber : Kantor- kantor Desa se- Kecamatan Beo

Tabel : 8.2 Keadaan Jalan Menurut Permukaan dan Jenis Jalan
Di Kecamatan Beo
Tahun 2018

(M)

Desa/Kelurahan	Jalan Propinsi			Jalan Kabupaten		
	Baik	Sedang	Rusak	Baik	Sedang	Rusak
[1]	[2]	[3]	[4]	[5]	[6]	[7]
1. Beo
2. Bantik
3. Bantik Lama
4. Beo Barat
5. Beo Timur
6. Bengel
Jumlah

Sumber : Kantor- kantor Desa se- Kecamatan Beo

Tabel : 8.2 Keadaan Jalan Menurut Permukaan dan Jenis Jalan
Di Kecamatan Beo
Tahun 2018

(M) Lanjutan

Desa/Kelurahan	Jalan Desa		
	Baik	Sedang	Rusak
[1]	[8]	[9]	[10]
1. Beo
2. Bantik
3. Bantik Lama
4. Beo Barat
5. Beo Timur
6. Bengel
Jumlah

Sumber : Kantor- kantor Kepala Desa se- Kecamatan Beo

Tabel : 8.3

Jumlah Jembatan Menurut Konstruksi
Di Kecamatan Beo
2018

Desa/Kelurahan	Jenis Konstruksi		Jumlah
	Beton	Rangka Beton	
[1]	[2]	[3]	[4]
1. Beo	4	-	4
2. Bantik	1	-	1
3. Bantik Lama	-	-	-
4. Beo Barat	5	-	5
5. Beo Timur	1	-	1
6. Bengel	2	-	2
Jumlah	13	-	13
2017	13	-	13

Sumber : Kantor Kecamatan Beo

Tabel :8.4 Banyaknya Kendaraan Bermotor dan Tidak Bermotor
Menurut Jenisnya
Di Kecamatan Beo
2018

Desa/Kelurahan	Truk	Bus	Mobil Penumpang	Sepeda Motor
[1]	[2]	[3]	[4]	[5]
1. Beo	17	-	21	59
2. Bantik	4	-	5	45
3. Bantik Lama	1	-	1	33
4. Beo Barat	22	-	38	155
5. Beo Timur	17	-	17	112
6. Bengel	-	-	-	45
Jumlah	61	-	82	449
2017	57	-	68	444

Sumber : Kepala Desa se-Kecamatan Beo

Tabel : 8.4 Banyaknya Kendaraan Bermotor dan Tidak Bermotor
Menurut Jenisnya
Di Kecamatan Beo
2018

Desa/Kelurahan	Sepeda	Perahu Motor Tempel	Sampan/ Perahu	Lanjutan
				Gerobak
[1]	[6]	[7]	[8]	[9]
1. Beo	37	9	25	9
2. Bantik	8	9	18	6
3. Bantik Lama	19	29	25	5
4. Beo Barat	63	8	17	6
5. Beo Timur	19	7	31	9
6. Bengel	5	-	-	3
Jumlah	151	62	116	38
2017	149	62	91	28

Sumber : Kepala Desa se-Kecamatan Beo

Tabel : 8.5 Banyaknya Kunjungan Kapal Penumpang dan Barang
Di Pelabuhan Laut Kecamatan Beo
2018

Bulan	Jumlah Kapal	Penumpang		Barang	
		Naik	Turun	Bongkar	Muat
[1]	[2]	[3]	[4]	[5]	[6]
1. Januari
2. Februari
3. Maret
4. April
5. Mei
6. Juni
7. Juli
8. Agustus
9. September
10. Oktober
11. November
12. Desember
Jumlah

Sumber : Kantor Pelabuhan Laut Kecamatan Beo

Tabel : 8.6

Arus Lalulintas Penumpang dan Barang
Menurut Jenis Pelayaran
Di Pelabuhan Laut Beo
2018

Jenis Pelayaran	Penumpang		Barang (Ton)	
	Turun	Naik	Bongkar	Muat
[1]	[2]	[3]	[4]	[5]
1. Dalam Negeri
2. Rakyat
3. Perintis
4. Luar Negeri
5. Kuno/Non Pelayaran
6. Lain-lain
Jumlah

Sumber : Kantor Pelabuhan Laut Beo

Tabel : 8.7

Banyaknya Sarana Komunikasi
Di Kecamatan Beo
2018

Desa/Kelurahan	Wartel	Parabola	Pos
[1]	[2]	[3]	[4]
1. Beo
2. Bantik
3. Bantik Lama
4. Beo Barat
5. Beo Timur
6. Bengel
Jumlah

Sumber : Kantor Desa se- Kecamatan Beo

9

Keuangan dan Harga



Tabel : 9.1

Harga Rata-rata Sembilan Bahan Pokok
Di Kecamatan Beo
2018

(Rp.)

Bulan	Beras (Kg)	Ikan Asin (Kg)	Minyak Kelapa (600 ml)	Gula Pasir (Kg)
[1]	[2]	[3]	[4]	[5]
1. Januari	11000	60000	8000	14000
2. Februari	11000	60000	8000	14000
3. Maret	11000	60000	8000	14000
4. April	11000	60000	8000	14000
5. Mei	11000	60000	8000	14000
6. Juni	11000	60000	8000	14000
7. Juli	11000	60000	8000	14000
8. Agustus	11000	60000	8000	14000
9. September	11000	60000	8000	14000
10. Oktober	11000	60000	8000	14000
11. November	11000	60000	8000	14000
12. Desember	11000	60000	8000	14000
Rata-rata	11000	60000	8000	14000

Sumber : Kantor Desa se-Kecamatan Beo

Tabel : 9.1 Harga Rata-rata Sembilan Bahan Pokok
Di Kecamatan Beo
2018

Bulan	Garam (250Gr)	Minyak Tanah (Liter)	Sabun (Batang)	Lanjutan
				Teteron (Meter)
[1]	[6]	[7]	[8]	[9]
1. Januari	2000	6000	4000	15000
2. Februari	2000	6000	4000	15000
3. Maret	2000	6000	4000	15000
4. April	2000	6000	4000	15000
5. Mei	2000	6000	4000	15000
6. Juni	2000	6000	4000	15000
7. Juli	2000	6000	4000	15000
8. Agustus	2000	6000	4000	15000
9. September	2000	6000	4000	15000
10. Oktober	2000	6000	4000	15000
11. November	2000	6000	4000	15000
12. Desember	2000	6000	4000	15000
Rata-rata	2000	6000	4000	15000

Sumber : Kantor Desa se-Kecamatan Beo



Sensus
Penduduk
2020

DATA

MENCERDASKAN BANGSA

— Enlighten The Nation —



BADAN PUSAT STATISTIK
KABUPATEN KEPULAUAN TALAUD
Statistic of Kepulauan Talaud Regency

Kompleks Perkantoran Pemerintah Daerah Kabupaten Kepulauan Talaud,
Kecamatan Melonguane, Kelurahan Melonguane, 95885
Homepage: <http://talaudkab.bps.go.id> E-mail: bps7104@bps.go.id

ISSN 2548-2661



9 772548 266002