

Katalog : 1102001.1605

**KECAMATAN
SUMBER HARTA
DALAM ANGKA
2017**



**BADAN PUSAT STATISTIK
KABUPATEN MUSI RAWAS**

SUMBER HARTA DALAM ANGKA TAHUN 2017

| | |
|------------------|---|
| No. Katalog BPS | : 1101002.1605032 |
| No. Publikasi | : 16056.1410 |
| Ukuran Buku | : 21 cm x 15 cm |
| Jumlah Isi | : 146 Halaman |
| Naskah | : BPS Kabupaten Musi Rawas |
| Penyunting | : BPS Kabupaten Musi Rawas |
| Pelayanan Data | : Seksi Integrasi Pengolahan dan Diseminasi Statistik |
| Diterbitkan oleh | : BPS Kabupaten Mus iRawas |
| Dicetak oleh | : CV. Alief Media Grafika |

Boleh Dikutip Dengan Menyebutkan Sumbernya

SAMBUTAN KEPALA BPS KABUPATEN MUSI RAWAS

Penerbitan publikasi Kecamatan Sumber Harta Dalam Angka merupakan penerbitan berkala setiap tahun. Hal ini saya sambut gembira karena usaha penerbitan publikasi ini sangat berguna dalam rangka penyusunan rancangan maupun evaluasi setiap pelaksanaan pembangunan di Kecamatan Sumber Harta.

Data statistik yang disajikan dalam publikasi ini kiranya dapat membantu serta memudahkan proses pembuatan keputusan dan kebijaksanaan yang objektif dalam setiap gerak pelaksanaan pembangunan di segala bidang.

Pada penerbitan publikasi **Kecamatan Sumber Harta Dalam Angka Tahun 2016** ini saya mengucapkan terima kasih kepada KSK Kecamatan Sumber Harta dan semua pihak yang telah membantu hingga publikasi Kecamatan Sumber Harta Dalam Angka 2016 ini dapat diterbitkan.

Demikian semoga buku ini akan bermanfaat bagi kita semua.

Sumber Harta, September 2017
Kepala

Aidil Adha, SE, ME

KATA PENGANTAR

Penerbitan buku “Kecamatan Dalam Angka Tahun 2017” merupakan salah satu diantara kegiatan rutin yang dilakukan oleh Badan Pusat Statistik Kabupaten Musi Rawas.

Buku Kecamatan Dalam Angka Tahun 2017 memuat berbagai jenis data yang bisa memberikan gambaran dan keadaan terkini dari Kabupaten Musi Rawas. Isi buku ini merupakan bahan untuk evaluasi kinerja pemerintah daerah, dan bisa juga dijadikan sebagai acuan untuk merumuskan kebijakan daerah di masa yang akan datang serta bisa juga digunakan oleh masyarakat luas untuk kegiatan penelitian seperti penulisan karya tulis ilmiah, dan lain-lain.

Badan Pusat Statistik telah mencoba mengumpulkan dan merangkum data dari berbagai sektor kegiatan, tetapi disadari buku ini masih jauh dari kata sempurna, oleh karenanya kritik dan saran demi perbaikan buku ini sangat diharapkan. Semoga buku Kecamatan Dalam Angka Tahun 2017 bisa dimanfaatkan dengan sebaik-baiknya.

Muara Beliti, September 2017
Koordinator Statistik
Kecamatan Sumber Harta

SADAR STATISTIK

Penyelenggara

Sadar untuk menggunakan teknik statistik yang tepat guna dan untuk menjadikan data statistik yang diperlukan konsumen secara tepat waktu, akurat dan mudah dipahami.

Responden

Sadar untuk memberikan jawaban apa adanya sesuai dengan kenyataan tanpa ragu-ragu

Pengguna

Sadar untuk memahami metode, konsep, definisi serta memanfaatkan data statistik secara optimal

DAFTAR ISI

| | |
|---|-----|
| Kata Sambutan | i |
| Kata Pengantar | ii |
| Sadar Statistik | iii |
| Katalog | iv |
| Daftar Isi | v |
| Daftar Grafik | vi |
| Daftar Tabel | vii |
| | |
| BAB I KEADAAN GEOGRAFIS | 1 |
| | |
| BAB II PEMERINTAHAN | 12 |
| | |
| BAB III PENDUDUK | 23 |
| | |
| BAB IV SOSIAL | 34 |
| | |
| BAB V PERTANIAN | 66 |
| | |
| BAB VI INDUSTRI, PERTAMBANGAN, ENERGI | 90 |
| | |
| BAB VII PEREKONOMIAN | 99 |
| | |
| BAB VIII PERHUBUNGAN, KOMUNIKASI DAN PARIWISATA | 106 |
| | |
| BAB IX KEUANGAN, KOPERASI, DAN HARGA | 116 |
| | |
| BAB X KEMISKINAN | 128 |

DAFTAR GRAFIK

| | | |
|-------------|--|-----|
| Grafik 1.1 | Luas Wilayah Menurut Desa/Kelurahan di Kecamatan Sumber Harta (Ha), 2015 | 3 |
| Grafik 1.2 | Jarak Desa/Kelurahan ke Ibukota Kecamatan di Kecamatan Sumber Harta, 2015 | 3 |
| Grafik 4.1 | Jumlah Pemeluk Agama Menurut Desa/Kelurahan di Kecamatan Sumber Harta Keadaan Akhir Tahun 2013 | 36 |
| Grafik 10.1 | Jumlah Keluarga Pra Sejahtera dan Sejahtera Tahap I, II, III, III Plus di Kecamatan Sumber Harta, 2012 | 130 |

DAFTAR TABEL

BAB I KEADAAN GEOGRAFIS

| | | |
|-----------|---|----|
| Tabel 1.1 | Jarak Desa / Kelurahan ke Ibukota Kecamatan Sumber Harta, 2016 | 4 |
| Tabel 1.2 | Jarak Desa / Kelurahan di Kecamatan Sumber Harta ke Ibukota Kabupaten, 2016 | 5 |
| Tabel 1.3 | Luas Lahan Menurut Desa/Kelurahan di Kecamatan Sumber Harta, 2016 | 6 |
| Tabel 1.4 | Letak Geografis dan Ketinggian dari Permukaan Laut menurut Desa/Kelurahan di Kecamatan Sumber Harta | 7 |
| Tabel 1.5 | Sungai yang mengalir di Desa/Kelurahan Kecamatan Sumber Harta, 2016 | 8 |
| Tabel 1.6 | Nama bukit di Desa/Kelurahan di Kecamatan Sumber Harta, 2016 | 9 |
| Tabel 1.7 | Batas-batas Desa/Kelurahan di Kecamatan Sumber Harta, 2016 | 10 |
| Tabel 1.8 | Jumlah Curah Hujan dan Hari Hujan di Kecamatan Sumber Harta, 2016 | 11 |

BAB II PEMERINTAHAN

| | | |
|-----------|--|----|
| Tabel 2.1 | Jumlah Fasilitas Perkantoran Instansi Pemerintah BUMN/ Swasta di Kecamatan Sumber Harta, 2016 | 14 |
| Tabel 2.2 | Nama-nama Kepala Desa / Lurah di Kecamatan Sumber Harta, 2016 | 16 |
| Tabel 2.3 | Nama-nama Camat yang pernah / sedang menjabat di Kecamatan Sumber Harta sampai Tahun 2016 | 17 |

| | | |
|----------------------|---|----|
| Tabel 2.4 | Jumlah Satuan Lingkungan Setempat (SLS) Menurut Desa/Kelurahan di Kecamatan Sumber Harta pada Akhir Tahun 2016 | 18 |
| Tabel 2.5 | Klasifikasi Desa/Kelurahan di Kecamatan Sumber Harta pada akhir tahun 2016 | 19 |
| Tabel 2.6 | Jumlah Aparat Pemerintahan Kecamatan menurut dinas / instansi dan golongan di Kecamatan Sumber Harta, | 20 |
| Tabel 2.7 | Jumlah Kader PKK dan Kader Posyandu menurut Desa / Kelurahan di Kecamatan Sumber Harta | 21 |
| Tabel 2.8 | Jumlah Anggota Kepolisian, Babinsa dan Hansip menurut Desa/Kelurahan di Kecamatan Sumber Harta, | 22 |
| BAB III PENDUDUK | | |
| Tabel 3.1 | Luas Lahan, Jumlah dan Kepadatan Penduduk Kecamatan Sumber Harta, 2016 | 25 |
| Tabel 3.2 | Jumlah penduduk menurut Jenis Kelamin dan Sex Ratio di Kecamatan Sumber Harta, 2016 | 26 |
| Tabel 3.3 | Jumlah Kelahiran dan Kematian menurut Jenis Kelamin per desa/kelurahan di Kecamatan Sumber Harta..... | 27 |
| Tabel 3.4 | Jumlah Penduduk yang datang dan pindah per desa/ kelurahan di Kecamatan Sumber Harta, | 28 |
| Tabel 3.5 | Penduduk menurut Kewarganegaraan dirinci per desa/ Kelurahan di Kecamatan Sumber Harta, | 29 |
| Tabel 3.6 | Jumlah Penduduk Lanjut Usia (Lansia) Dirinci Menurut desa/Kelurahan di Kecamatan Sumber Harta, | 30 |
| Tabel 3.7 | Jumlah Keluarga menurut Kredit Mikro/Bantuan Modal yang diperoleh Per desa/kelurahan di Kecamatan Sumber Harta, | 31 |

| | | |
|-----------|--|----|
| Tabel 3.8 | Jumlah Kepala Keluarga menurut Status Pekerjaan Per desa/ kelurahan di Kecamatan Sumber Harta, | 32 |
| Tabel 3.9 | Jumlah Kepala Keluarga menurut Status Pendidikan Per desa/ kelurahan di Kecamatan Sumber Harta, | 33 |

BAB IV SOSIAL

| | | |
|-----------|---|----|
| Tabel 4.1 | Banyaknya Sekolah Negeri, Swasta, Guru dan Murid Taman Kanak Kanak menurut desa/kelurahan di Kecamatan Sumber Harta Tahun Ajaran 2015/2016 | 37 |
| Tabel 4.2 | Banyaknya Sekolah Negeri, Swasta, Guru dan Murid Sekolah Dasar Negeri menurut desa/kelurahan di Kecamatan Sumber Harta Tahun Ajaran 2015/2016 | 38 |
| Tabel 4.3 | Banyaknya Sekolah, Gedung, Guru dan Murid Sekolah Madrasah Ibtidaiyah Negeri menurut desa/kelurahan di Kec. Sumber Harta Tahun Ajaran 2015/2016..... | 39 |
| Tabel 4.4 | Banyaknya Sekolah Negeri, Swasta, Guru dan Murid Sekolah Dasar Swasta menurut desa/kelurahan di Kecamatan Sumber Harta Tahun Ajaran 2015/2016 | 40 |
| Tabel 4.5 | Banyaknya Sekolah, Gedung, Guru dan Murid Sekolah Madrasah Ibtidaiyah Swasta menurut desa/kelurahan di Kec. Sumber Harta Tahun Ajaran 2015/201615 | 41 |
| Tabel 4.6 | Banyaknya Sekolah, Gedung, Guru dan Murid Sekolah Menengah Pertama Negeri menurut desa/kelurahan di Kec. Sumber Harta Tahun Ajaran 2015/2016..... | 42 |
| Tabel 4.7 | Banyaknya Sekolah, Gedung, Guru dan Murid Sekolah Menengah Pertama Swasta menurut desa/kelurahan di Kec. Sumber Harta Tahun Ajaran 2015/2016 | 43 |
| Tabel 4.8 | Banyaknya Sekolah, Gedung, Guru dan Murid Sekolah Madrasah Tsanawiyah Negeri menurut desa/kelurahan | |

| | |
|---|----|
| di Kec. Sumber Harta Tahun Ajaran 2015/2016..... | 44 |
| Tabel 4.9 Banyaknya Sekolah, Gedung, Guru dan Murid Sekolah Madrasah Tsanawiyah Swasta menurut desa /kelurahan di Kec. Sumber Harta Tahun Ajaran 2015/2016..... | 45 |
| Tabel 4.10 Banyaknya Sekolah, Gedung, Guru dan Murid Sekolah Menengah Umum Negeri menurut desa/kelurahan di Kec. Sumber Harta Tahun Ajaran 2015/2016..... | 46 |
| Tabel 4.11 Banyaknya Sekolah, Gedung, Guru dan Murid Sekolah Menengah Umum Swasta menurut desa/kelurahan di Kec. Sumber Harta Tahun Ajaran 2015/2016..... | 47 |
| Tabel 4.12 Banyaknya Sekolah, Gedung, Guru dan Murid Madrasah Aliyah Negeri menurut desa/kelurahan di Kec. Sumber Harta Tahun Ajaran 2015/2016..... | 48 |
| Tabel 4.13 Banyaknya Sekolah, Gedung, Guru dan Murid Madrasah Aliyah Swasta menurut desa/kelurahan di Kec. Sumber Harta Tahun Ajaran 2015/2016..... | 49 |
| Tabel 4.14 Jumlah Tempat Ibadah menurut Desa/Kelurahan di Kecamatan Sumber Harta Keadaan Akhir tahun 2016 | 50 |
| Tabel 4.15 Jumlah Pemeluk Agama menurut Desa/Kelurahan di Kec. Sumber Harta Keadaan Akhir Tahun | 51 |
| Tabel 4.16 Jumlah Kriminalitas yang terjadi dan dilaporkan ke Polsek Kecamatan Sumber Harta..... | 53 |
| Tabel 4.17 Jumlah Dasa Wisma dirinci menurut Desa/Kelurahan di Kecamatan Sumber Harta, | 55 |
| Tabel 4.18 Jumlah Tenaga Kesehatan di Kecamatan Sumber Harta, | 56 |
| Tabel 4.19 Jumlah Sarana Kesehatan di Kecamatan Sumber Harta, | 57 |
| Tabel 4.20 Jumlah Praktek Bidan di Kecamatan Sumber Harta | 58 |
| Tabel 4.21 Jumlah Praktek Dokter di Kecamatan Sumber Harta | 59 |

| | | |
|------------|--|----|
| Tabel 4.22 | Jumlah Akseptor KB Menurut Jenis Alat Kontrasepsi yang digunakan di Kecamatan Sumber Harta, 2016 | 60 |
| Tabel 4.23 | Jumlah Pasangan Usia subur menurut Kelompok Umur dirinci per desa/kelurahan Kecamatan Sumber Harta, 2016 | 61 |
| Tabel 4.24 | Banyaknya Peserta KB Pemerintah, Swasta dan Peserta KB yang Implantnya Implantnya perlu dicabut tahun depan dirinci Per Desa/Kelurahan di Kecamatan Sumber Harta ... | 62 |
| Tabel 4.25 | Jumlah Penyandang Cacat menurut Jenis Cacat per Desa/ Kelurahan di Kecamatan Sumber Harta, | 63 |
| Tabel 4.26 | Jumlah Kelompok/Organisasi menurut Desa/Kelurahan di Kecamatan Sumber Harta, | 64 |
| Tabel 4.27 | Jumlah Penduduk yang Nikah, Tidak/Cerai dan Rujuk di Kecamatan Sumber Harta, | 65 |

BAB V PERTANIAN

| | | |
|-----------|--|----|
| Tabel 5.1 | Jumlah Luas Lahan kering menurut Kegunaan pada setiap Desa/Kelurahan di Kec. Sumber Harta, | 68 |
| Tabel 5.2 | Jumlah Luas Lahan Menurut Jenis Penggunaan Lahan sawah pada setiap Desa/Kelurahan di Kecamatan Sumber Harta, | 69 |
| Tabel 5.3 | Jumlah Kelompok Tani menurut Klasifikasi dirinci Menurut Desa/Kelurahan di Kecamatan Sumber Harta, | 72 |
| Tabel 5.4 | Luas Tanam, Tanaman Sayuran dirinci Menurut Jenis Sayuran di kecamatan Sumber Harta, | 73 |
| Tabel 5.5 | Jumlah Produksi dan Produktivitas, Tanaman Sayuran dirinci Menurut Jenis Sayuran di kecamatan Sumber Harta, | 74 |
| Tabel 5.6 | Luas Tanam, Tanaman Palawija dirinci Menurut Jenis Tanaman di kecamatan Sumber Harta, 2016 | 75 |

| | | |
|------------|---|----|
| Tabel 5.7 | Jumlah Produksi dan Produktivitas, Tanaman Palawija dirinci Menurut Jenis Tanaman di kecamatan Sumber Harta, 2016 | 76 |
| Tabel 5.8 | Luas Tanam, Tanaman Buah-Buahan dirinci Menurut Jenis Tanaman di kecamatan Sumber Harta, | 77 |
| Tabel 5.9 | Jumlah Produksi dan Produktivitas, Tanaman Buah-Buahan dirinci Menurut Jenis Tanaman di kecamatan Sumber Harta, | 78 |
| Tabel 5.10 | Luas Areal Tanaman Perkebunan Rakyat di Kecamatan Sumber Harta, 2016 | 79 |
| Tabel 5.11 | Luas Areal, Tanaman Perkebunan Rakyat dirinci Menurut Produktifitas di Kecamatan Sumber Harta, 2016..... | 80 |
| Tabel 5.12 | Produksi Tanaman Perkebunan Rakyat di Kecamatan Sumber Harta, 2016 | 81 |
| Tabel 5.13 | Sumber Penghasilan Utama dan Komoditi Pertanian Utama Menurut Desa/Kelurahan Kecamatan Sumber Harta | 82 |
| Tabel 5.14 | Banyaknya Ternak Besar Dirinci di Kecamatan Sumber Harta, | 83 |
| Tabel 5.15 | Banyaknya Rumah Tangga Ternak Kecil di Kecamatan Sumber Harta, | 84 |
| Tabel 5.16 | Banyaknya Ternak Kecil di Kecamatan Sumber Harta, | 85 |
| Tabel 5.17 | Banyaknya Rumah Tangga Unggas di Kecamatan Sumber Harta, | 86 |
| Tabel 5.18 | Banyaknya Unggas di Kecamatan Sumber Harta, | 87 |
| Tabel 5.19 | Luas Produksi Perikanan di Perairan Umum di Kecamatan Sumber Harta, | 88 |
| Tabel 5.20 | Luas Lahan Produksi dan Budidaya Perairan di Kecamatan Sumber Harta, | 89 |

BAB VI INDUSTRI, PERTAMBANGAN DAN ENERGI

| | | |
|-----------|---|----|
| Tabel 6.1 | Banyaknya Industri Kecil/Kerajinan Rumah Tangga di Kecamatan Sumber Harta, | 92 |
| Tabel 6.2 | Jumlah Usaha Pertambangan Minyak dan Gas Bumi di Kecamatan Sumber Harta, | 94 |
| Tabel 6.3 | Jumlah Rumah Tangga berdasarkan Sumber Penerangan Utama per Desa/Kelurahan di Kecamatan Sumber Harta, | 95 |
| Tabel 6.4 | Jumlah Penyalur Listrik Non PLN di Kecamatan Sumber Harta, | 96 |
| Tabel 6.5 | Perusahaan Daerah Air Minum di Kecamatan Sumber Harta, | 97 |
| Tabel 6.6 | Jumlah Rice Milling Unit Menujut Per Desa/Kelurahan di Kecamatan Sumber Harta, | 98 |

BAB VII PEREKONOMIAN

| | | |
|-----------|--|-----|
| Tabel 7.1 | Jumlah Sarana Perekonomian menurut Desa/Kelurahan di Kecamatan Sumber Harta, | 101 |
| Tabel 7.2 | Banyaknya Pasar Tidak Permanen, Mini Market, dan Toko Kelontong di Kecamatan Sumber Harta, | 102 |
| Tabel 7.3 | Banyaknya Restoran, Kedai Makan, Hotel, dan Penginapan di Kecamatan Sumber Harta, | 103 |
| Tabel 7.4 | Jumlah Jasa Kemasyarakatan Menurut Jenisnya di Kecamatan Sumber Harta, | 104 |

BAB VIII PERHUBUNGAN

| | |
|---|-----|
| Tabel 8.1 Panjang Jalan Dari Desa/Kelurahan Ke Ibukota Kecamatan Menurut Permukaan Jalan di Kecamatan Sumber Harta, | 108 |
| Tabel 8.2 Jumlah Jembatan yang Menghubungkan Antar Desa/ Kelurahan Menurut Permukaan/Kerangka Jembatan di Kecamatan Sumber Harta, | 109 |
| Tabel 8.3 Jumlah Kendaraan Bermotor Roda 4 dan Roda 2 dirinci Menurut Desa/Kelurahan di Kecamatan Sumber Harta, | 110 |
| Tabel 8.4 Jumlah Kantor Pos Dirinci Per Desa/ Kelurahan di Kecamatan Sumber Harta, | 111 |
| Tabel 8.5 Jumlah TV, Antena Parabola Dan Radio Dirinci Menurut Desa/Kelurahan di Kecamatan Sumber Harta, | 112 |
| Tabel 8.6 Jumlah Sarana Telekomunikasi di Kecamatan Sumber Harta, | 113 |
| Tabel 8.7 Nama Objek Wisata dan Jenis Wisata menurut Desa/Kelurahan di Kecamatan Sumber Harta, | 114 |
| Tabel 8.8 Jumlah Sarana Penunjang Pariwisata menurut Desa/Kelurahan di Kecamatan Sumber Harta, | 115 |

BAB IX KEUANGAN, KOPERASI DAN HARGA

| | |
|---|-----|
| Tabel 9.1 Penerimaan APBN, INPRES, APBD I dan APBD II tahun Anggaran 2015/2016 Kecamatan Sumber Harta | 118 |
| Tabel 9.2 Ketetapan dan Realisasi Pajak Bumi dan Bangunan dirinci per Desa/Kelurahan di Kecamatan Sumber Harta Tahun Anggaran | 119 |

| | | |
|-----------|--|-----|
| Tabel 9.3 | Jumlah Bank dirinci per Desa/Kelurahan di Kecamatan Sumber Harta, | 120 |
| Tabel 9.4 | Banyaknya Koperasi di Kecamatan Sumber Harta, 2012 | 121 |
| Tabel 9.5 | Harga rata-rata Bahan Makanan dalam Kecamatan Sumber Harta, | 122 |
| Tabel 9.6 | Harga rata-rata Bahan Bakar dalam Kecamatan Sumber Harta, | 127 |

BAB X KEMISKINAN

| | | |
|------------|--|-----|
| Tabel 10.1 | Jumlah Keluarga Pra Sejahtera dan Sejahtera Tahap I,II,III, III Plus dirinci menurut Desa/Kelurahan di Kecamatan Sumber Harta, | 131 |
|------------|--|-----|

BAB 1
KEADAMAN GEOGRAFIS
GEOGRAPHICAL SITUATION

Secara geografis Kecamatan Sumber Harta berbatasan dengan :

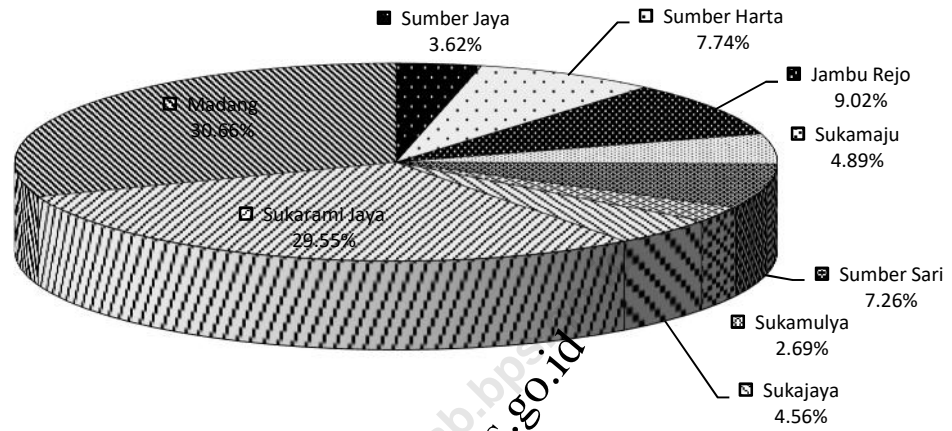
- Utara: Kecamatan Megang Sakti
- Selatan : Kecamatan STL Ulu
- Barat : Kecamatan STL Ulu
- Timur : Kecamatan Purwodadi

Tahun 2016, Kecamatan Sumber Harta terdiri dari 9 desa dan 1 kelurahan. Terdapat 1 desa baru yaitu desa Sumber Asri yang berasal dari sebagian wilayah Kelurahan Sumber Harta. Luas wilayah Kecamatan Sumber Harta sebesar 10.378,03 Ha, dimana desa Madang memiliki wilayah terluas yaitu 3.181,78 Ha atau sekitar 30,66 persen dari luas wilayah Kecamatan Sumber Harta. Sedangkan Desa Sukamulya yang memiliki luas wilayah terkecil adalah Desa Sukamulya yaitu 278,85 Ha atau hanya sekitar 2,69 persen dari Luas wilayah.

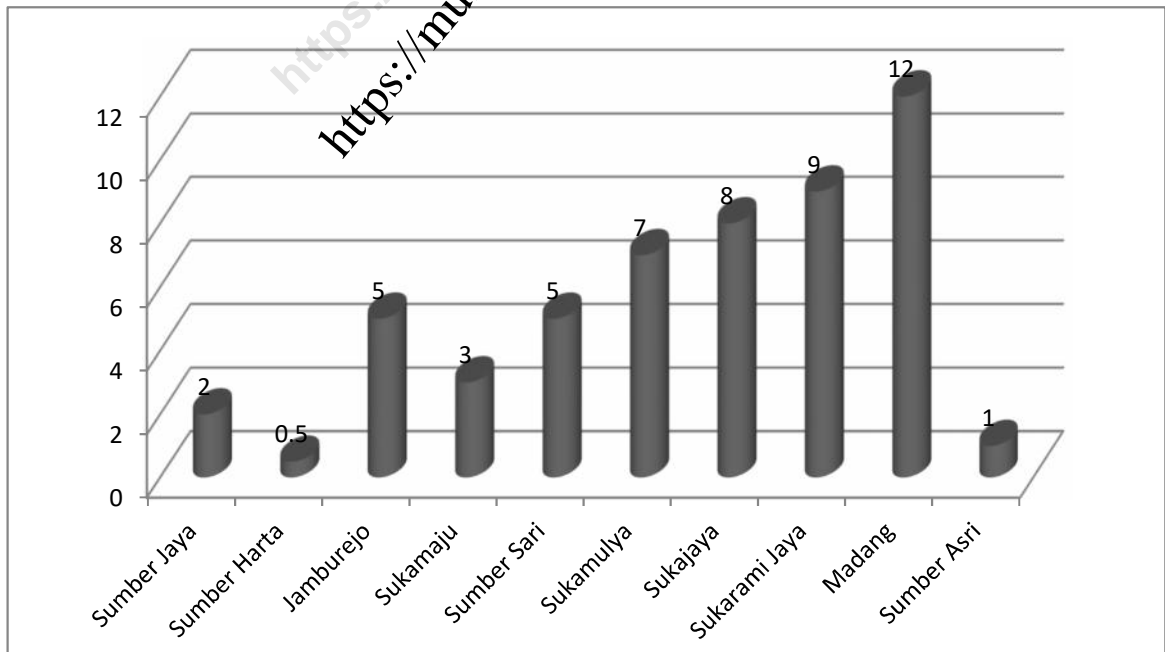
Untuk letak Geografis Wilayah Kecamatan Sumber harta merupakan daerah bukan pantai, dengan rata-rata ketinggian wilayah <500 meter di atas permukaan laut. Ada beberapa sungai yang melalui wilayah Kecamatan Sumber Harta, hanya satu wilayah Kecamatan Sumber harta yang tidak di lalui sungai yaitu Desa Sukamaju.

Untuk menuju ibukota kecamatan di Kelurahan Sumber harta dan ibukota kabupaten di Muara Beliti dapat menggunakan transportasi jalur darat.

Grafik 1.1 Luas Wilayah Menurut Desa/Kelurahan di Kecamatan Sumber Harta (Ha), 2016



Grafik 1.2 Jarak Desa / Kelurahan ke Ibukota Kecamatan di Kecamatan Sumber Harta, 2016



Tabel 1.1 Jarak Desa / Kelurahan ke Ibukota Kecamatan di Kecamatan Sumber Harta, 2016

| No | Desa / Kelurahan | Jarak (Km) | Transportasi |
|-----|------------------|---------------|--------------|
| (1) | (2) | (3) | (4) |
| 1 | Sumber Jaya | 2 | Darat |
| 2 | Sumber Harta | 0.5 | Darat |
| 3 | Jamburejo | 5 | Darat |
| 4 | Sukamaju | 3 | Darat |
| 5 | Sumber Sari | 5 | Darat |
| 6 | Sukamulya | | Darat |
| 7 | Sukajaya | 8 | Darat |
| 8 | Sukarami Jaya | 9 | Darat |
| 9 | Madang | 12 | Darat |
| 10 | Sumber Asri | 1 | Darat |

Sumber : Kantor Camat Sumber Harta

Tabel 1.2 Jarak Desa / Kelurahan di Kecamatan Sumber Harta ke Ibukota Kabupaten, 2016

| No | Desa / Kelurahan | Jarak (Km) | Transportasi |
|-----|------------------|---------------|--------------|
| (1) | (2) | (3) | (4) |
| 1 | Sumber Jaya | 36 | Darat |
| 2 | Sumber Harta | 34 | Darat |
| 3 | Jamburejo | 39 | Darat |
| 4 | Sukamaju | 37 | Darat |
| 5 | Sumber Sari | 39 | Darat |
| 6 | Sukamulya | 41 | Darat |
| 7 | Sukajaya | 42 | Darat |
| 8 | Sukarami Jaya | 43 | Darat |
| 9 | Madang | 46 | Darat |
| 10 | Sumber Asri | 35 | Darat |

Sumber : Kantor Camat Sumber Harta

Tabel 1.3 Luas Lahan Menurut Desa/Kelurahan di Kecamatan Sumber Harta, 2016

| No | Desa/Kelurahan | Luas Lahan (Ha) |
|--------|----------------|-----------------|
| (1) | (2) | (3) |
| 1 | Sumber Jaya | 375,68 |
| 2 | Sumber Harta | 803,35 |
| 3 | Jamburejo | 936,28 |
| 4 | Sukamaju | 507,95 |
| 5 | Sumber Sari | 753,66 |
| 6 | Sukamulya | 278,85 |
| 7 | Sukajaya | 473,30 |
| 8 | Sukarami Jaya | 3.067,18 |
| 9 | Madang | 3.181,78 |
| 10 | Sumber Asri | *) |
| JUMLAH | | 10.378,03 |

Sumber : Bagian Tata Pemerintahan Kabupaten Musi Rawas

Tabel 1.4 Letak Geografis dan Ketinggian dari Permukaan Laut (meter) menurut Desa/Kelurahan di Kecamatan Sumber Harta, 2016

| No | Desa/Kelurahan | Letak Geografis | | Ketinggian (meter) | | |
|-----|----------------|-----------------|--------------|--------------------|---------|-------|
| | | Pantai | Bukan Pantai | < 500 | 500-700 | > 700 |
| (1) | (2) | (3) | (4) | (5) | (6) | (7) |
| 1 | Sumber Jaya | - | √ | √ | - | - |
| 2 | Sumber Harta | - | √ | √ | - | - |
| 3 | Jamburejo | - | √ | √ | - | - |
| 4 | Sukamaju | - | √ | √ | - | - |
| 5 | Sumber Sari | - | √ | √ | - | - |
| 6 | Sukamulya | - | √ | √ | - | - |
| 7 | Sukajaya | - | √ | √ | - | - |
| 8 | Sukarami Jaya | - | √ | √ | - | - |
| 9 | Madang | - | √ | √ | - | - |
| 10 | Sumber Asri | - | √ | √ | - | - |

Sumber : Perangkat Desa / Kelurahan

Tabel 1.5 Sungai yang Mengalir di Desa/Kelurahan
Kecamatan Sumber Harta, 2016

| No | Desa / Kelurahan | Nama Sungai | Jumlah |
|-----|------------------|---------------------------|--------|
| (1) | (2) | (3) | (4) |
| 1 | Sumber Jaya | Deras dan Aur | 2 |
| 2 | Sumber Harta | Moyan dan Aur | 2 |
| 3 | Jamburejo | Malus, Lulut dan Moyan | 3 |
| 4 | Sukamaju | - | - |
| 5 | Sumber Sari | Tikip dan Megang | 2 |
| 6 | Sukamulya | Tikip | 1 |
| 7 | Sukajaya | Tikip | 1 |
| 8 | Sukarami Jaya | Malus, Lakitan dan Bungin | 3 |
| 9 | Madang | Lakitan dan Air Merah | 2 |
| 10 | Sumber Asri | Moyan | 1 |

Sumber : Perangkat Desa / Kelurahan

Tabel 1.6 Nama Bukit di Desa/Kelurahan di Kecamatan Sumber Harta, 2016

| No | Desa / Kelurahan | Nama Bukit |
|-----|------------------|------------|
| (1) | (2) | (3) |
| 1 | Sumber Jaya | - |
| 2 | Sumber Harta | - |
| 3 | Jamburejo | - |
| 4 | Sukamaju | - |
| 5 | Sumber Sari | - |
| 6 | Sukamulya | - |
| 7 | Sukajaya | - |
| 8 | Sukarami Jaya | - |
| 9 | Madang | - |
| 10 | Sumber Asri | - |

Sumber : Perangkat Desa / Kelurahan

Tabel 1.7 Batas - batas Desa/Kelurahan di Kecamatan Sumber Harta, 2016

| No | Desa / Kelurahan | Batas – batas Desa / Kelurahan | | | |
|-----|------------------|--------------------------------|------------------------|------------------------|------------------------|
| | | Utara | Selatan | Timur | Barat |
| (1) | (2) | (3) | (4) | (5) | (6) |
| 1 | Sumber Jaya | Kec. STL Ulu | Kec. STL Ulu | Kelurahan Sumber Harta | Kec. STL Ulu |
| 2 | Sumber Harta | Desa Sumber Asri | Kec. Purwodadi | Kec. Purwodadi | Desa Sumber Jaya |
| 3 | Jamburejo | Desa Sukarami Jaya | Desa Sukamaju | Desa Sukajaya | Kec. STL Ulu |
| 4 | Sukamaju | Desa Jamburejo | Kec. Purwodadi | Desa Sumber Sari | Kelurahan Sumber Harta |
| 5 | Sumber Sari | Desa Sukamulya | Kec. Purwodadi | Kec. Megang Sakti | Desa Jamburejo |
| 6 | Sukamulya | Desa Sukajaya | Desa Sumber Sari | Kec. Purwodadi | Desa Jamburejo |
| 7 | Sukajaya | Desa Madang | Desa Sukamulya | Kec. Megang Sakti | Desa Jamburejo |
| 8 | Sukarami Jaya | Kec. Megang Sakti | Desa Jamburejo | Desa Madang | Kec. STL Ulu |
| 9 | Madang | Kec. Megang Sakti | Desa Sukarami Jaya | Kec. Megang Sakti | Desa Sukajaya |
| 10 | Sumber Asri | Desa Jamburejo | Kelurahan Sumber Harta | Kec. STL Ulu | Desa Jamburejo |

Sumber : Perangkat Desa / Kelurahan

Tabel 1.8 Jumlah Curah Hujan dan Hari Hujan di Kecamatan Sumber Harta, 2016

| No | Bulan | Curah Hujan | Hari Hujan |
|-----|-----------|-------------|------------|
| (1) | (2) | (3) | (4) |
| 1 | Januari | 137 | 12 |
| 2 | Februari | 262 | 12 |
| 3 | Maret | 231 | 13 |
| 4 | April | 318 | 15 |
| 5 | Mei | 140 | 3 |
| 6 | Juni | 189 | 12 |
| 7 | Juli | 74 | 3 |
| 8 | Agustus | 81 | 4 |
| 9 | September | 46 | 4 |
| 10 | Oktober | 79 | 4 |
| 11 | November | 265 | 11 |
| 12 | Desember | 351 | 9 |

Sumber : UPT Pertanian Kecamatan Sumber Harta

BAB 3
PEMERINTAHAN
GOVERNMENT

Sejak tahun 2016, kecamatan Sumber Harta dipimpin oleh bapak Amir Hamzah, S.Sos, sebagai camat. Di akhir tahun 2011 terbentuk satu desa baru hasil pemekaran wilayah dari kelurahan Sumber Harta yang bernama desa Sumber Asri. Sehingga di akhir tahun 2011 terdapat 9 desa dan 1 Kelurahan.

Sejumlah fasilitas perkantoran instansi pemerintah terdapat di Kelurahan Sumber harta sebagai ibukota kecamatan antara lain kantor camat, kantor lurah, kantor Cabdin Diknas dan kantor Polisi. Di setiap desa / kelurahan memiliki kantor desa/lurah.

Di setiap desa / kelurahan terdapat atas beberapa SLS (Satuan Lingkungan Setempat) dimana setiap desa terbagi atas beberapa dusun dan di setiap dusun untuk beberapa desa terbagi lagi menjadi beberapa RT.

Tabel 2.1 Jumlah Fasilitas Perkantoran Instansi Pemerintah BUMN/Swasta di Kecamatan Sumber Harta, 2016

| No | Desa/Kelurahan | Kantor Camat | Kantor Desa/Kel | Kantor Koramil |
|-----|----------------|--------------|-----------------|----------------|
| (1) | (2) | (3) | (4) | (5) |
| 1 | Sumber Jaya | - | 1 | - |
| 2 | Sumber Harta | 1 | 1 | 1 |
| 3 | Jamburejo | - | 1 | - |
| 4 | Sukamaju | - | 1 | - |
| 5 | Sumber Sari | - | 1 | - |
| 6 | Sukamulya | - | 1 | - |
| 7 | Sukajaya | - | 1 | - |
| 8 | Sukarami Jaya | - | 1 | - |
| 9 | Madang | - | 1 | - |
| 10 | Sumber Asri | - | 1 | - |
| | Jumlah | 1 | 10 | 1 |

Sumber : Perangkat Desa/Kelurahan

Tabel 2.1 Lanjutan

| No | Desa/Kelurahan | Kantor Polisi | Kantor KUA | Kantor Diknas | Jumlah |
|--------|----------------|------------------|---------------|------------------|--------|
| (1) | (2) | (6) | (7) | (8) | (9) |
| 1 | Sumber Jaya | - | - | - | 1 |
| 2 | Sumber Harta | 1 | - | 1 | 5 |
| 3 | Jamburejo | - | - | - | 1 |
| 4 | Sukamaju | - | - | - | 1 |
| 5 | Sumber Sari | - | - | - | 1 |
| 6 | Sukamulya | - | - | - | 1 |
| 7 | Sukajaya | - | - | - | 1 |
| 8 | Sukarami Jaya | - | - | - | 1 |
| 9 | Madang | - | - | - | 1 |
| 10 | Sumber Asri | - | - | - | 1 |
| Jumlah | | 1 | - | 1 | 13 |

Sumber : Perangkat Desa/Kelurahan

Tabel 2.2 Nama-Nama Kepala Desa/Lurah di Kecamatan Sumber Harta, 2016

| No | Desa / Kelurahan | Kepala Desa/Lurah | Status |
|-----|------------------|-------------------|-----------|
| (1) | (2) | (3) | (4) |
| 1 | Sumber Jaya | M. Sidik | Definitif |
| 2 | Sumber Harta | Sri Haryati | Definitif |
| 3 | Jamburejo | Sudirman | Definitif |
| 4 | Sukamaju | Boniyem | Definitif |
| 5 | Sumber Sari | Ali Sabot | Definitif |
| 6 | Sukamulya | Andi Murako | Definitif |
| 7 | Sukajaya | Arman | PJS |
| 8 | Sukarami Jaya | Juwita | Definitif |
| 9 | Madang | Indra Gunawan | Definitif |
| 10 | Sumber Asri | M. Dani | Definitif |

Sumber : Kantor Camat Sumber Harta

Tabel 2.3 Nama-nama Camat Yang Pernah/Sedang Menjabat di Kecamatan Sumber Harta Sampai Tahun 2016

| No | Nama Camat | Masa Bakti |
|-----|-----------------------|-----------------|
| (1) | (2) | (3) |
| 1 | ZAINAL HOBLI, S.Sos | 2007 – 2009 |
| 2 | Drs. H. SURYADI, NZ | 2009 – 2010 |
| 3 | H. BURLIAN, S.Sos, MM | 2010 – 2016 |
| 4 | AMIR HAMZAH, S.Sos | 2016 – Sekarang |

Sumber : Kantor Camat Sumber Harta

Tabel 2.4 Jumlah Satuan Lingkungan Setempat (SLS)
Menurut Desa/Kelurahan di Kecamatan
Sumber Harta Pada Akhir Tahun 2016

| No | Desa/Kelurahan | Satuan Lingkungan Setempat(SLS) | | | | |
|-----|----------------|---------------------------------|-----|-------|------------|---------|
| | | RW | RT | Dusun | Lingkungan | Lainnya |
| (1) | (2) | (3) | (4) | (5) | (6) | (7) |
| 1 | Sumber Jaya | - | 5 | 2 | - | - |
| 2 | Sumber Harta | - | 13 | - | - | - |
| 3 | Jamburejo | - | 12 | 6 | - | - |
| 4 | Sukamaju | - | - | 3 | - | - |
| 5 | Sumber Sari | - | 15 | - | - | - |
| 6 | Sukamulya | - | 5 | 2 | - | - |
| 7 | Sukajaya | - | 1 | 5 | - | - |
| 8 | Sukarami Jaya | - | 9 | 5 | - | - |
| 9 | Madang | - | 14 | 7 | - | - |
| 10 | Sumber Asri | - | - | 5 | - | - |
| | Jumlah | - | 78 | 41 | - | - |

Sumber : Perangkat Desa/Kelurahan

Tabel 2.5 Klasifikasi Desa / Kelurahan di Kecamatan
Sumber Harta Pada Akhir Tahun 2016

| No | Desa/ Kelurahan | Klasifikasi |
|-----|-----------------|-------------|
| (1) | (2) | (3) |
| 1 | Sumber Jaya | Desa |
| 2 | Sumber Harta | Kelurahan |
| 3 | Jamburejo | Desa |
| 4 | Sukamaju | Desa |
| 5 | Sumber Sari | Desa |
| 6 | Sukamulya | Desa |
| 7 | Sukajaya | Desa |
| 8 | Sukarami Jaya | Desa |
| 9 | Madang | Desa |
| 10 | Sumber Asri | Desa |

Sumber : Kantor Camat Sumber Harta

Tabel 2.6 Jumlah Aparat Pemerintahan Kecamatan menurut Dinas/Instansi dan Golongan di Kecamatan Sumber Harta, 2016

| No | Dinas/Instansi | Jumlah Pegawai | | | | |
|--------|-----------------------------|----------------|----------|-----------|------------|-----------|
| | | TKS/ Honor | Gol I | Gol II | Gol III | Gol IV |
| (1) | (2) | (3) | (4) | (5) | (6) | (7) |
| 1 | Kecamatan | 11 | - | 9 | 11 | 1 |
| 2 | Cabdin Diknas | 1 | - | - | 4 | 2 |
| 3 | UPTD KB/Kesos | - | - | - | 3 | - |
| 4 | UPTD Pert. Tan. Pangan | - | - | - | 1 | - |
| 5 | UPTD Peternakan & Perikanan | - | - | - | - | 1 |
| 6 | UPTD Perkebunan | - | - | - | 1 | - |
| 7 | UPTD Dispenda | - | - | - | - | - |
| 8 | UPTD Perhubungan | - | - | - | - | - |
| 9 | Puskesmas Sumber Harta | 6 | - | 6 | 11 | - |
| 10 | Kantor Urusan Agama | - | - | - | - | - |
| 11 | Sanggar Kegiatan Belajar | - | - | - | - | - |
| 12 | Mantri Statistik | - | - | - | 1 | - |
| 13 | Kel. Sumber Harta | - | - | 1 | 6 | - |
| 14 | Unit IKK/PAMD | - | - | - | - | - |
| 15 | Puskesmas Karya Sakti | - | - | - | - | - |
| Jumlah | | 18 | - | 16 | 38 | 4 |

Sumber : Kantor Camat Sumber Harta

Tabel 2.7 Jumlah Kader PKK dan Kader Posyandu menurut Desa/Kelurahan di Kecamatan Sumber Harta, 2016

| No | Desa / Kelurahan | Kader PKK (orang) | Kader Posyandu (orang) |
|--------|------------------|----------------------|---------------------------|
| (1) | (2) | (3) | (4) |
| 1 | Sumber Jaya | 34 | 5 |
| 2 | Sumber Harta | 21 | 12 |
| 3 | Jamburejo | 27 | 12 |
| 4 | Sukamaju | 20 | 10 |
| 5 | Sumber Sari | 12 | 15 |
| 6 | Sukamulya | 2 | 5 |
| 7 | Sukajaya | 17 | 6 |
| 8 | Sukarami Jaya | 9 | 25 |
| 9 | Madang | 10 | 20 |
| 10 | Sumber Asri | 25 | 10 |
| Jumlah | | 195 | 120 |

Sumber : Perangkat Desa/Kelurahan

Tabel 2.8 Jumlah Anggota Kepolisian, Babinsa dan Hansip Menurut Desa/Kelurahan di Kecamatan Sumber Harta, 2016

| No Desa / Kelurahan | | Anggota Kepolisian (orang) | Babinsa (orang) | Hansip (orang) |
|---------------------|---------------|----------------------------------|--------------------|-------------------|
| (1) | (2) | (3) | (4) | (5) |
| 1 | Sumber Jaya | - | 1 | 10 |
| 2 | Sumber Harta | - | 1 | 12 |
| 3 | Jamburejo | - | 1 | 9 |
| 4 | Sukamaju | - | - | 6 |
| 5 | Sumber Sari | - | 1 | 8 |
| 6 | Sukamulya | - | 1 | 10 |
| 7 | Sukajaya | - | 1 | 6 |
| 8 | Sukarami Jaya | - | - | 5 |
| 9 | Madang | - | - | 14 |
| 10 | Sumber Asri | - | - | 5 |
| Jumlah | | - | 6 | 85 |

Sumber : Perangkat Desa/Kelurahan

BAB 3
**PENDUDUK &
KETENAGAKERJAAN**
POPULATION & EMPLOYMENT

Pada tahun 2016 jumlah penduduk Kecamatan Sumber harta tercatat sebanyak 17.062 jiwa. Dimana penyebaran penduduk Sumber Harta cukup merata dengan kepadatan penduduk sebesar 164,40 jiwa/km². Wilayah terpadat ada di kelurahan Sumber Harta dengan kepadatan penduduk sebesar 405,93 jiwa/km², sedangkan wilayah yang penyebaran penduduknya sangat jarang adalah Desa Madang dengan kepadatan penduduk sebesar 67,88 jiwa/km². Jumlah penduduk laki laki sebesar 8.692 orang dan jumlah penduduk perempuan sebesar 8.370 orang, dengan tingkat sex ratio sebesar 103,85 persen.

Tabel 3.1 Luas Lahan, Jumlah dan Kepadatan Penduduk Kecamatan Sumber Harta, 2016

| No | Desa / Kelurahan | Luas Lahan (Km ²) | Jumlah Penduduk | Kepadatan Penduduk (jiwa/Km ²) |
|--------|------------------|-------------------------------|-----------------|--|
| (1) | (2) | (3) | (4) | (5) |
| 1 | Sumber Jaya | 3.7568 | 773 | 205.76 |
| 2 | Sumber Harta | 8.0335 | 3.261 | 405.93 |
| 3 | Jamburejo | 9.3628 | 1.871 | 199.83 |
| 4 | Sukamaju | 5.0795 | 1.303 | 256.52 |
| 5 | Sumber Sari | 7.5366 | 2.032 | 269.62 |
| 6 | Sukamulya | 2.7885 | 907 | 325.26 |
| 7 | Sukajaya | 4.7330 | 1.038 | 219.31 |
| 8 | Sukarami Jaya | 30.6748 | 2.239 | 72.999 |
| 9 | Madang | 31.8178 | 2.160 | 67.887 |
| 10 | Sumber Asri | *) | 1.478 | *) |
| JUMLAH | | 103.7803 | 17.062 | 164.40 |
| 2016 | | 103.7803 | 17.018 | 163.98 |
| 2014 | | 103.7803 | 17.754 | 171.07 |

Sumber : BPS Kabupaten Musi Rawas

*) Mengikuti desa/kelurahan induk yaitu Kelurahan Sumber Harta

Tabel 3.2 Jumlah Penduduk Menurut Jenis Kelamin dan Sex Ratio di Kecamatan Sumber Harta, 2016

| No | Desa / Kelurahan | Laki – Laki | Perempuan | Sex Ratio |
|--------|------------------|-------------|-----------|-----------|
| (1) | (2) | (3) | (4) | (5) |
| 1 | Sumber Jaya | 397 | 376 | 105.59 |
| 2 | Sumber Harta | 1.668 | 1.593 | 104.71 |
| 3 | Jamburejo | 930 | 941 | 98.83 |
| 4 | Sukamaju | 658 | 645 | 102.02 |
| 5 | Sumber Sari | 1035 | 997 | 103.81 |
| 6 | Sukamulya | 451 | 456 | 98.90 |
| 7 | Sukajaya | 533 | 505 | 105.54 |
| 8 | Sukarami Jaya | 1.145 | 1.094 | 104.66 |
| 9 | Madang | 1.126 | 1.034 | 108.90 |
| 10 | Sumber Asri | 749 | 729 | 102.74 |
| JUMLAH | | 8.692 | 8.370 | 103.85 |
| 2016 | | 8.670 | 8.348 | 103.85 |
| 2014 | | 9.046 | 8.708 | 103.88 |

Sumber : BPS Kabupaten Musi Rawas

Tabel 3.3 Jumlah Kelahiran Dan Kematian Menurut Jenis Kelamin Per Desa/Kelurahan di Kecamatan Sumber Harta, 2016

| No | Desa/Kelurahan | Pertambahan/Pengurangan | |
|--------|----------------|-------------------------|------|
| | | Lahir | Mati |
| (1) | (2) | (3) | (4) |
| 1 | Sumber Jaya | 7 | - |
| 2 | Sumber Harta | 36 | 11 |
| 3 | Jamburejo | 40 | 4 |
| 4 | Sukamaju | 21 | 6 |
| 5 | Sumber Sari | 4 | - |
| 6 | Sukamulya | 5 | 3 |
| 7 | Sukajaya | 13 | 6 |
| 8 | Sukarami Jaya | 53 | 11 |
| 9 | Madang | 20 | 2 |
| 10 | Sumber Asri | 12 | 3 |
| Jumlah | | 248 | 46 |

Sumber : Perangkat Desa/Kelurahan

Tabel 3.4 Jumlah Penduduk yang Datang dan Pindah Per Desa/Kelurahan di Kecamatan Sumber Harta, 2016

| No. | Desa/Kelurahan | Penduduk Pendetang | Penduduk yang pindah |
|--------|----------------|--------------------|----------------------|
| (1) | (2) | (3) | (4) |
| 1 | Sumber Jaya | 12 | 2 |
| 2 | Sumber Harta | 12 | 7 |
| 3 | Jamburejo | 5 | 6 |
| 4 | Sukamaju | 3 | 9 |
| 5 | Sumber Sari | 4 | 3 |
| 6 | Sukamulya | 8 | 2 |
| 7 | Sukajaya | 4 | 5 |
| 8 | Sukarami Jaya | 7 | 5 |
| 9 | Madang | 5 | 4 |
| 10 | Sumber Asri | 2 | 1 |
| Jumlah | | 59 | 44 |

Sumber : Perangkat Desa/Kelurahan

Tabel 3.5 Penduduk Menurut Kewarganegaraan dirinci Per Desa / Kelurahan di Kecamatan Sumber Harta. 2016

| No | Desa / Kelurahan | W N I | W N A | Jumlah |
|--------|------------------|--------|-------|--------|
| (1) | (2) | (3) | (4) | (5) |
| 1 | Sumber Jaya | 772 | - | 772 |
| 2 | Sumber Harta | 4.726 | - | 4.726 |
| 3 | Jamburejo | 1.866 | - | 1.866 |
| 4 | Sukamaju | 1.30 | - | 1.30 |
| 5 | Sumber Sari | 2.027 | - | 2.027 |
| 6 | Sukamulya | 904 | - | 904 |
| 7 | Sukajaya | 1.036 | - | 1.036 |
| 8 | Sukarami Jaya | 2.233 | - | 2.233 |
| 9 | Madang | 2.154 | - | 2.154 |
| 10 | Sumber Asri | *) | *) | *) |
| JUMLAH | | 17.018 | - | 17.018 |

Sumber : Perangkat Desa/Kelurahan

*) Mengikuti desa/kelurahan induk yaitu Kelurahan Sumber Harta

Tabel 3.6 Jumlah Penduduk Lanjut Usia (Lansia) Dirinci Menurut Desa/Kelurahan di Kecamatan Sumber Harta, 2016

| No | Desa/Kelurahan | Jumlah Lansia |
|--------|----------------|---------------|
| (1) | (2) | (3) |
| 1 | Sumber Jaya | 103 |
| 2 | Sumber Harta | 64 |
| 3 | Jamburejo | 90 |
| 4 | Sukamaju | 29 |
| 5 | Sumber Sari | 161 |
| 6 | Sukamulya | 70 |
| 7 | Sukajaya | 136 |
| 8 | Sukarami Jaya | 40 |
| 9 | Madang | 41 |
| 10 | Sumber Asri | 31 |
| JUMLAH | | 765 |

Sumber : UPTD KB Kecamatan Sumber Harta

Tabel 3.7 Jumlah Keluarga Menurut Kredit Mikro/Bantuan Modal yang diperoleh Per Desa/Kelurahan di Kecamatan Sumber Harta, 2016

| No. | Desa / Kelurahan | Memperoleh Bantuan | Tidak Memperoleh Bantuan |
|--------|------------------|--------------------|--------------------------|
| (1) | (2) | (3) | (4) |
| 1 | Sumber Jaya | 54 | 171 |
| 2 | Sumber Harta | 72 | 836 |
| 3 | Jamburejo | 26 | 487 |
| 4 | Sukamaju | 10 | 309 |
| 5 | Sumber Sari | 34 | 588 |
| 6 | Sukamulya | 25 | 238 |
| 7 | Sukajaya | | 273 |
| 8 | Sukarami Jaya | 11 | 570 |
| 9 | Madang | 28 | 540 |
| 10 | Sumber Asri | 13 | 456 |
| JUMLAH | | 290 | 4468 |

Sumber : UPTD KB Kecamatan Sumber Harta

Tabel 3.8 Jumlah Kepala Keluarga Menurut Status Pekerjaan Per Desa/Kelurahan di Kecamatan Sumber Harta, 2016

| No. | Desa / Kelurahan | Bekerja | Tidak Bekerja |
|--------|------------------|---------|---------------|
| (1) | (2) | (3) | (4) |
| 1 | Sumber Jaya | 222 | 3 |
| 2 | Sumber Harta | 894 | 14 |
| 3 | Jamburejo | 505 | 8 |
| 4 | Sukamaju | 311 | 8 |
| 5 | Sumber Sari | 606 | 16 |
| 6 | Sukamulya | 289 | 4 |
| 7 | Sukajaya | 288 | 2 |
| 8 | Sukarami Jaya | 572 | 9 |
| 9 | Madang | 556 | 12 |
| 10 | Sumber Asri | 464 | 5 |
| JUMLAH | | 4677 | 81 |

Sumber : UPTD KB Kecamatan Sumber Harta

Tabel 3.9 Jumlah Kepala Keluarga Menurut Status Pendidikan Per Desa/Kelurahan di Kecamatan Sumber Harta, 2016

| No. | Desa / Kelurahan | Tidak Tamat SD | Tamat SD- SLTP | Tamat SLTA | > SLTA |
|--------|------------------|----------------|----------------|------------|--------|
| (1) | (2) | (3) | (4) | (5) | (6) |
| 1 | Sumber Jaya | 37 | 75 | 111 | 2 |
| 2 | Sumber Harta | 229 | 383 | 259 | 37 |
| 3 | Jamburejo | 57 | 286 | 162 | 8 |
| 4 | Sukamaju | 54 | 106 | 152 | 7 |
| 5 | Sumber Sari | 79 | 357 | 172 | 14 |
| 6 | Sukamulya | 51 | 67 | 143 | 2 |
| 7 | Sukajaya | 30 | 135 | 119 | 6 |
| 8 | Sukarami Jaya | 13 | 298 | 141 | 6 |
| 9 | Madang | 7 | 326 | 164 | 11 |
| 10 | Sumber Asri | 32 | 271 | 158 | 8 |
| JUMLAH | | 772 | 2304 | 1581 | 101 |

Sumber : UPTD KB Kecamatan Sumber Harta

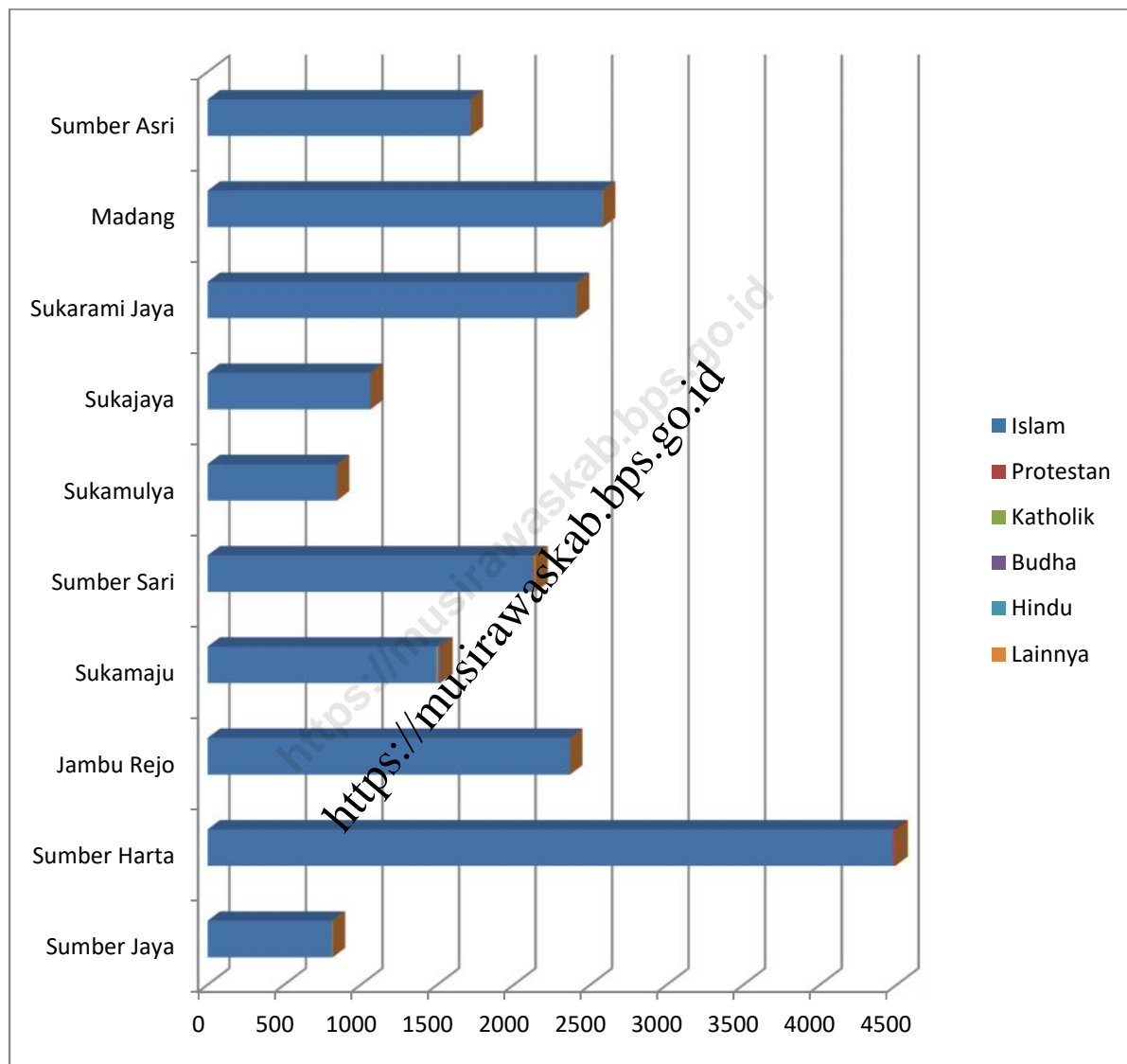


Saat ini fasilitas pendidikan di Kecamatan Sumber Harta yang telah tersebar di setiap desa, baik dari tingkat Sekolah Dasar sampai dengan tingkat menengah ke atas, baik sekolah negeri maupun swasta. Hal ini sangat baik dan di harapkan tingkat pendidikan penduduk Sumber Harta dapat meningkat.

Mayoritas penduduk Kecamatan Sumber harta menganut Agama Islam, dimana 32 Masjid dan 60 Langgar/Surau sebagai tempat peribadatan.

Untuk sarana kesehatan di Kecamatan Sumber Harta, pada tahun 2014 tercatat ada 1 (satu) Puskesmas, 5 (lima) Puskesmas Pembantu, 10 (sembilan) Poskesdes, poskeslur dan 21 (dua puluh satu) Posyandu. Sedangkan untuk tenaga Kesehatan seperti Dokter hanya terdapat satu orang di Kecamatan Sumber harta, namun untuk tenaga kesehatan yang lain, seperti para-medis, Bidan dan Dukun bayi telah ada di setiap desa/kelurahan. Dengan adanya sarana kesehatan dan tenaga kesehatan diharapkan dapat membantu warga dalam memberikan pertolongan pertama ketika ada keluhan kesehatan.

Grafik 4.1 Jumlah Pemeluk Agama Menurut Desa/Kelurahan di Kecamatan Sumber Harta Keadaan Akhir Tahun 2016



Tabel 4.1 Banyaknya Sekolah & Gedung Taman Kanak Kanak Menurut Desa/Kelurahan di Kecamatan Sumber Harta Tahun Ajaran 2016/2017

| No | Desa/Kelurahan | Sekolah | Gedung | Guru | Murid |
|--------|----------------|---------|--------|------|-------|
| (1) | (2) | (3) | (4) | (5) | (6) |
| 1 | Sumber Jaya | 1 | 1 | 2 | 22 |
| 2 | Sumber Harta | 1 | 1 | 4 | 52 |
| 3 | Jamburejo | 1 | 1 | 1 | 22 |
| 4 | Sukamaju | 1 | 1 | 1 | 26 |
| 5 | Sumber Sari | 2 | 2 | 3 | 56 |
| 6 | Sukamulya | 1 | 1 | 2 | 20 |
| 7 | Sukajaya | 1 | 1 | 1 | 24 |
| 8 | Sukarami Jaya | 1 | 1 | 2 | 21 |
| 9 | Madang | | - | - | - |
| 10 | Sumber Asri | 1 | 1 | 3 | 14 |
| JUMLAH | | 10 | 10 | 20 | 257 |

Sumber : Kantor Cabang Diknas Kecamatan Sumber Harta

Tabel 4.2 Banyaknya Sekolah, Gedung, Guru dan Murid Sekolah Dasar Negeri Menurut Desa/Kelurahan di Kecamatan Sumber Harta Tahun Ajaran 2015/2016

| No | Desa/Kelurahan | Sekolah | Gedung | Guru | Murid |
|--------|----------------|---------|--------|------|-------|
| (1) | (2) | (3) | (4) | (5) | (6) |
| 1 | Sumber Jaya | 1 | 1 | 10 | 118 |
| 2 | Sumber Harta | 1 | 1 | 12 | 155 |
| 3 | Jamburejo | 2 | 2 | 20 | 236 |
| 4 | Sukamaju | 1 | 1 | 9 | 109 |
| 5 | Sumber Sari | 2 | 2 | 18 | 211 |
| 6 | Sukamulya | 1 | 1 | 10 | 80 |
| 7 | Sukajaya | 1 | 1 | 10 | 129 |
| 8 | Sukarami Jaya | 3 | 3 | 26 | 282 |
| 9 | Madang | 2 | 2 | 19 | 241 |
| 10 | Sumber Asri | 1 | 1 | 11 | 74 |
| JUMLAH | | 15 | 15 | 145 | 1635 |

Sumber : Kantor Cabang Diknas Kecamatan Sumber Harta

Tabel 4.3 Banyaknya Sekolah, Gedung, Guru dan Murid Madrasah Ibtidaiyah Negeri Menurut Desa/ Kelurahan di Kecamatan Sumber Harta Tahun Ajaran 2016/2017

| No | Desa/Kelurahan | Sekolah | Gedung | Guru | Murid |
|--------|----------------|---------|--------|------|-------|
| (1) | (2) | (3) | (4) | (5) | (6) |
| 1 | Sumber Jaya | - | - | - | - |
| 2 | Sumber Harta | - | - | - | - |
| 3 | Jamburejo | - | - | - | - |
| 4 | Sukamaju | - | - | - | - |
| 5 | Sumber Sari | - | - | - | - |
| 6 | Sukamulya | - | - | - | - |
| 7 | Sukajaya | - | - | - | - |
| 8 | Sukarami Jaya | - | - | - | - |
| 9 | Madang | - | - | - | - |
| 10 | Sumber Asri | 1 | 1 | 12 | 119 |
| JUMLAH | | 1 | 1 | 14 | 120 |

Sumber : Kantor Cabang Diknas Kecamatan Sumber Harta

Tabel 4.4 Banyaknya Sekolah, Gedung, Guru dan Murid Sekolah Dasar Swasta Menurut Desa/Kelurahan di Kecamatan Sumber Harta Tahun Ajaran 2015/2016

| No | Desa/Kelurahan | Sekolah | Gedung | Guru | Murid |
|--------|----------------|---------|--------|------|-------|
| (1) | (2) | (3) | (4) | (5) | (6) |
| 1 | Sumber Jaya | - | - | - | - |
| 2 | Sumber Harta | 1 | 1 | 7 | 141 |
| 3 | Jamburejo | - | - | - | - |
| 4 | Sukamaju | - | - | - | - |
| 5 | Sumber Sari | - | - | - | - |
| 6 | Sukamulya | - | - | - | - |
| 7 | Sukajaya | - | - | - | - |
| 8 | Sukarami Jaya | - | - | - | - |
| 9 | Madang | - | - | - | - |
| 10 | Sumber Asri | - | - | - | - |
| JUMLAH | | 1 | 1 | 7 | 141 |

Sumber : Kantor Cabang Diknas Kecamatan Sumber Harta

Tabel 4.5 Banyaknya Sekolah, Gedung, Guru dan Murid Madrasah Ibtidaiyah Swasta Menurut Desa/Kelurahan di Kecamatan Sumber Harta Tahun Ajaran 2015/2016

| No | Desa/Kelurahan | Sekolah | Gedung | Guru | Murid |
|--------|----------------|---------|--------|------|-------|
| (1) | (2) | (3) | (4) | (5) | (6) |
| 1 | Sumber Jaya | - | - | - | - |
| 2 | Sumber Harta | - | - | - | - |
| 3 | Jamburejo | - | - | - | - |
| 4 | Sukamaju | - | - | - | - |
| 5 | Sumber Sari | - | - | - | - |
| 6 | Sukamulya | - | - | - | - |
| 7 | Sukajaya | - | - | - | - |
| 8 | Sukarami Jaya | - | - | - | - |
| 9 | Madang | - | - | - | - |
| 10 | Sumber Asri | - | - | - | - |
| JUMLAH | | - | - | - | - |

Sumber : Kantor Cabang Diknas Kecamatan Sumber Harta

Tabel 4.6 Banyaknya Sekolah, Gedung, Guru dan Murid Sekolah Menengah Pertama Negeri Menurut Desa/Kelurahan di Kecamatan Sumber Harta Tahun Ajaran 2015/2016

| No | Desa/Kelurahan | Sekolah | Gedung | Guru | Murid |
|--------|----------------|---------|--------|------|-------|
| (1) | (2) | (3) | (4) | (5) | (6) |
| 1 | Sumber Jaya | - | - | - | - |
| 2 | Sumber Harta | 1 | 1 | 33 | 452 |
| 3 | Jamburejo | - | - | - | - |
| 4 | Sukamaju | - | - | - | - |
| 5 | Sumber Sari | - | - | - | - |
| 6 | Sukamulya | 1 | 1 | 19 | 241 |
| 7 | Sukajaya | - | - | - | - |
| 8 | Sukarami Jaya | - | - | - | - |
| 9 | Madang | - | - | - | - |
| 10 | Sumber Asri | - | - | - | - |
| JUMLAH | | 2 | 2 | 52 | 693 |

Sumber : Kantor Cabang Diknas Kecamatan Sumber Harta

Tabel 4.7 Banyaknya Sekolah, Gedung, Guru dan Murid Sekolah Menengah Pertama Swasta Menurut Desa/Kelurahan di Kecamatan Sumber Harta Tahun Ajaran 2015/2016

| No | Desa/Kelurahan | Sekolah | Gedung | Guru | Murid |
|--------|----------------|---------|--------|------|-------|
| (1) | (2) | (3) | (4) | (5) | (6) |
| 1 | Sumber Jaya | - | - | - | - |
| 2 | Sumber Harta | 1 | 1 | 10 | 82 |
| 3 | Jamburejo | - | - | - | - |
| 4 | Sukamaju | - | - | - | - |
| 5 | Sumber Sari | - | - | - | - |
| 6 | Sukamulya | - | - | - | - |
| 7 | Sukajaya | - | - | - | - |
| 8 | Sukarami Jaya | - | - | - | - |
| 9 | Madang | - | - | - | - |
| 10 | Sumber Asri | - | - | - | - |
| JUMLAH | | 1 | 1 | 10 | 82 |

Sumber : Kantor Cabang Diknas Kecamatan Sumber Harta

Tabel 4.8 Banyaknya Sekolah, Gedung, Guru dan Murid Madrasah Tsanawiyah Negeri Menurut Desa/Kelurahan di Kecamatan Sumber Harta Tahun Ajaran 2015/2016

| No | Desa/Kelurahan | Sekolah | Gedung | Guru | Murid |
|--------|----------------|---------|--------|------|-------|
| (1) | (2) | (3) | (4) | (5) | (6) |
| 1 | Sumber Jaya | - | - | - | - |
| 2 | Sumber Harta | - | - | - | - |
| 3 | Jamburejo | - | - | - | - |
| 4 | Sukamaju | - | - | - | - |
| 5 | Sumber Sari | - | - | - | - |
| 6 | Sukamulya | - | - | - | - |
| 7 | Sukajaya | - | - | - | - |
| 8 | Sukarami Jaya | - | - | - | - |
| 9 | Madang | - | - | - | - |
| 10 | Sumber Asri | - | - | - | - |
| JUMLAH | | - | - | - | - |

Sumber : Kantor Cabang Diknas Kecamatan Sumber Harta

Tabel 4.9 Banyaknya Sekolah, Gedung, Guru dan Murid Madrasah Tsanawiyah Swasta Menurut Desa/Kelurahan di Kecamatan Sumber Harta Tahun Ajaran 2016/2017

| No | Desa/Kelurahan | Sekolah | Gedung | Guru | Murid |
|--------|----------------|---------|--------|------|-------|
| (1) | (2) | (3) | (4) | (5) | (6) |
| 1 | Sumber Jaya | - | - | - | - |
| 2 | Sumber Harta | - | - | - | - |
| 3 | Jamburejo | 1 | 1 | 19 | 70 |
| 4 | Sukamaju | - | - | - | - |
| 5 | Sumber Sari | - | - | - | - |
| 6 | Sukamulya | - | - | - | - |
| 7 | Sukajaya | 1 | 1 | 11 | 44 |
| 8 | Sukarami Jaya | - | - | - | - |
| 9 | Madang | - | - | - | - |
| 10 | Sumber Asri | - | - | - | - |
| JUMLAH | | 2 | 2 | 30 | 114 |

Sumber : Kantor Cabang Diknas Kecamatan Sumber Harta

Tabel 4.10 Banyaknya Sekolah, Gedung, Guru dan Murid Sekolah Menengah Umum Negeri Menurut Desa/Kelurahan di Kecamatan Sumber Harta Tahun Ajaran 2015/2016

| No | Desa/Kelurahan | Sekolah | Gedung | Guru | Murid |
|--------|----------------|---------|--------|------|-------|
| (1) | (2) | (3) | (4) | (5) | (6) |
| 1 | Sumber Jaya | 1 | 1 | 19 | 192 |
| 2 | Sumber Harta | - | - | - | - |
| 3 | Jamburejo | - | - | - | - |
| 4 | Sukamaju | - | - | - | - |
| 5 | Sumber Sari | - | - | - | - |
| 6 | Sukamulya | - | - | - | - |
| 7 | Sukajaya | - | - | - | - |
| 8 | Sukarami Jaya | - | - | - | - |
| 9 | Madang | - | - | - | - |
| 10 | Sumber Asri | - | - | - | - |
| JUMLAH | | 1 | 1 | 19 | 192 |

Sumber : Kantor Cabang Diknas Kecamatan Sumber Harta

Tabel 4.11 Banyaknya Sekolah, Gedung, Guru dan Murid Sekolah Menengah Umum Swasta Menurut Desa/Kelurahan di Kecamatan Sumber Harta Tahun Ajaran 2015/2016

| No | Desa/Kelurahan | Sekolah | Gedung | Guru | Murid |
|--------|----------------|---------|--------|------|-------|
| (1) | (2) | (3) | (4) | (5) | (6) |
| 1 | Sumber Jaya | - | - | - | - |
| 2 | Sumber Harta | - | - | - | - |
| 3 | Jamburejo | - | - | - | - |
| 4 | Sukamaju | - | - | - | - |
| 5 | Sumber Sari | - | - | - | - |
| 6 | Sukamulya | - | - | - | - |
| 7 | Sukajaya | - | - | - | - |
| 8 | Sukarami Jaya | - | - | - | - |
| 9 | Madang | - | - | - | - |
| 10 | Sumber Asri | - | - | - | - |
| JUMLAH | | - | - | - | - |

Sumber : Kantor Cabang Diknas Kecamatan Sumber Harta

Tabel 4.12 Banyaknya Sekolah, Gedung, Guru dan Murid Madrasah Aliyah Negeri Menurut Desa/Kelurahan di Kecamatan Sumber Harta Tahun Ajaran 2015/2016

| No | Desa/Kelurahan | Sekolah | Gedung | Guru | Murid |
|--------|----------------|---------|--------|------|-------|
| (1) | (2) | (3) | (4) | (5) | (6) |
| 1 | Sumber Jaya | - | - | - | - |
| 2 | Sumber Harta | - | - | - | - |
| 3 | Jamburejo | - | - | - | - |
| 4 | Sukamaju | - | - | - | - |
| 5 | Sumber Sari | - | - | - | - |
| 6 | Sukamulya | - | - | - | - |
| 7 | Sukajaya | - | - | - | - |
| 8 | Sukarami Jaya | - | - | - | - |
| 9 | Madang | - | - | - | - |
| 10 | Sumber Asri | - | - | - | - |
| JUMLAH | | - | - | - | - |

Sumber : Kantor Cabang Diknas Kecamatan Sumber Harta

Tabel 4.13 Banyaknya Sekolah, Gedung, Guru dan Murid Madrasah Aliyah Swasta Menurut Desa/Kelurahan di Kecamatan Sumber Harta Tahun Ajaran 2015/2016

| No | Desa/Kelurahan | Sekolah | Gedung | Guru | Murid |
|--------|----------------|---------|--------|------|-------|
| (1) | (2) | (3) | (4) | (5) | (6) |
| 1 | Sumber Jaya | - | - | - | - |
| 2 | Sumber Harta | - | - | - | - |
| 3 | Jamburejo | - | - | - | - |
| 4 | Sukamaju | - | - | - | - |
| 5 | Sumber Sari | - | - | - | - |
| 6 | Sukamulya | - | - | - | - |
| 7 | Sukajaya | - | - | - | - |
| 8 | Sukarami Jaya | - | - | - | - |
| 9 | Madang | - | - | - | - |
| 10 | Sumber Asri | - | - | - | - |
| JUMLAH | | - | - | - | - |

Sumber : Kantor Cabang Diknas Kecamatan Sumber Harta

Tabel 4.14 Jumlah Tempat Ibadah Menurut Desa/Kelurahan di Kecamatan Sumber Harta Keadaan Akhir Tahun 2015

| No | Desa/ Kelurahan | Mas jid | Musho lah | Lang gar/ Surau | Gere ja | Pura | Wiha ra |
|--------|--------------------|------------|--------------|-----------------------|------------|------|------------|
| (1) | (2) | (3) | (4) | (5) | (6) | (7) | (8) |
| 1 | Sumber Jaya | 1 | - | 2 | - | - | - |
| 2 | Sumber Harta | 3 | - | 16 | - | - | - |
| 3 | Jamburejo | 4 | - | 9 | - | - | - |
| 4 | Sukamaju | 2 | - | 4 | - | - | - |
| 5 | Sumber Sari | 3 | - | 10 | - | - | - |
| 6 | Sukamulya | 1 | - | 4 | - | - | - |
| 7 | Sukajaya | 2 | - | 2 | - | - | - |
| 8 | Sukarami Jaya | 5 | - | 4 | - | - | - |
| 9 | Madang | 8 | - | 3 | - | - | - |
| 10 | Sumber Asri | 1 | - | 6 | - | - | - |
| JUMLAH | | 32 | - | 60 | - | - | - |

Sumber : Perangkat Desa/Kelurahan
s

Tabel 4.15 Jumlah Pemeluk Agama Menurut Desa/Kelurahan di Kecamatan Sumber Harta Keadaan Akhir Tahun 2016

| No | Desa/Kelurahan | Islam | Protestan | Katholik | Budha |
|--------|----------------|-------|-----------|----------|-------|
| (1) | (2) | (3) | (4) | (5) | (6) |
| 1 | Sumber Jaya | 813 | - | 5 | - |
| 2 | Sumber Harta | 4476 | 16 | - | - |
| 3 | Jamburejo | 2368 | - | - | - |
| 4 | Sukamaju | 1495 | - | 10 | 15 |
| 5 | Sumber Sari | 2124 | - | 9 | - |
| 6 | Sukamulya | 845 | - | - | - |
| 7 | Sukajaya | 1065 | - | - | - |
| 8 | Sukarami Jaya | 2412 | - | - | - |
| 9 | Madang | 2589 | - | 3 | - |
| 10 | Sumber Asri | 1119 | - | - | - |
| JUMLAH | | 19897 | 25 | 27 | 15 |

Sumber : Perangkat Desa/Kelurahan

Tabel 4.15 Lanjutan

| No | Desa / Kelurahan | Hindu | Lainnya | Jumlah |
|--------|------------------|-------|---------|--------|
| (1) | (2) | (7) | (8) | (9) |
| 1 | Sumber Jaya | - | - | - |
| 2 | Sumber Harta | - | - | - |
| 3 | Jamburejo | - | - | - |
| 4 | Sukamaju | - | - | - |
| 5 | Sumber Sari | - | - | - |
| 6 | Sukamulya | - | - | - |
| 7 | Sukajaya | - | - | - |
| 8 | Sukarami Jaya | - | - | - |
| 9 | Madang | - | - | - |
| 10 | Sumber Asri | - | - | - |
| JUMLAH | | - | - | - |

Sumber : Perangkat Desa/Kelurahan

Tabel 4.16 Jumlah Kriminalitas yang terjadi dan dilaporkan ke Polsek Kecamatan Sumber Harta, 2014

| No | Desa/Kelurahan | Pencurian Berat | Pencurian Ringan | Penganiayaan Ringan | Penganiayaan Berat |
|-----|----------------|-----------------|------------------|---------------------|--------------------|
| (1) | (2) | (3) | (4) | (5) | (6) |
| 1 | Sumber Jaya | - | - | - | - |
| 2 | Sumber Harta | - | - | - | - |
| 3 | Jamburejo | - | - | - | - |
| 4 | Sukamaju | - | - | - | - |
| 5 | Sumber Sari | - | - | - | - |
| 6 | Sukamulya | - | - | - | - |
| 7 | Sukajaya | - | - | - | - |
| 8 | Sukarami Jaya | - | - | - | - |
| 9 | Madang | - | - | - | - |
| 10 | Sumber Asri | - | - | - | - |
| | JUMLAH | - | - | - | - |

Sumber : Perangkat Desa/Kelurahan

Tabel 4.16 Lanjutan

| No | Desa/Kelurahan | Pengero yokan | Peme rasan | Pemer kosaan/ Pen cabulan | Penjam bretan |
|--------|----------------|------------------|---------------|------------------------------------|------------------|
| (1) | (2) | (3) | (4) | (5) | (6) |
| 1 | Sumber Jaya | - | - | - | - |
| 2 | Sumber Harta | - | - | - | - |
| 3 | Jamburejo | - | - | - | - |
| 4 | Sukamaju | - | - | - | - |
| 5 | Sumber Sari | - | - | - | - |
| 6 | Sukamulya | - | - | - | - |
| 7 | Sukajaya | - | - | - | - |
| 8 | Sukarami Jaya | - | - | - | - |
| 9 | Madang | - | - | - | - |
| 10 | Sumber Asri | - | - | - | - |
| JUMLAH | | - | - | - | - |

Sumber : Perangkat Desa/Kelurahan

Tabel 4.17 Jumlah Dasa Wisma Dirinci Menurut Desa/
Kelurahan di Kecamatan Sumber Harta, 2016

| No | Desa/ Kelurahan | Jumlah | Jumlah Rumah |
|--------|-----------------|--------|--------------|
| (1) | (2) | (3) | (4) |
| 1 | Sumber Jaya | 2 | 10 |
| 2 | Sumber Harta | 4 | 40 |
| 3 | Jamburejo | 5 | 29 |
| 4 | Sukamaju | 2 | 12 |
| 5 | Sumber Sari | 2 | 55 |
| 6 | Sukamulya | 3 | 10 |
| 7 | Sukajaya | 5 | 15 |
| 8 | Sukarami Jaya | 4 | 42 |
| 9 | Madang | 7 | 52 |
| 10 | Sumber Asri | 2 | 25 |
| JUMLAH | | 36 | 290 |

Sumber : Kantor Camat Sumber Harta

Tabel 4.18 Jumlah Tenaga Kesehatan di Kecamatan Sumber Harta, 2016

| No | Desa / Kelurahan | Tenaga Kesehatan | | | | |
|--------|------------------|------------------|------------|-------------|-------|------------|
| | | Dokter | Para Medis | Dokter Gigi | Bidan | Dukun Bayi |
| (1) | (2) | (3) | (4) | (5) | (6) | (7) |
| 1 | Sumber Jaya | - | - | - | 1 | 1 |
| 2 | Sumber Harta | 1 | 3 | - | 2 | 4 |
| 3 | Jamburejo | - | 2 | - | 1 | 3 |
| 4 | Sukamaju | - | - | - | - | 3 |
| 5 | Sumber Sari | - | 2 | - | 1 | 4 |
| 6 | Sukamulya | - | - | - | 1 | 1 |
| 7 | Sukajaya | - | - | - | 1 | 1 |
| 8 | Sukarami Jaya | - | 2 | - | 1 | 3 |
| 9 | Madang | - | 1 | - | 1 | 3 |
| 10 | Sumber Asri | - | - | - | 1 | 3 |
| JUMLAH | | 1 | 10 | - | 10 | 25 |

Sumber : Puskesmas Kecamatan Sumber Harta

Tabel 4.19 Jumlah Sarana Kesehatan di Kecamatan Sumber Harta, 2014

| No | Desa / Kelurahan | Sarana Kesehatan (dalam unit) | | | | | |
|--------|------------------|-------------------------------|-------------|--------|--------------|------------|------------|
| | | Poli klinik | Pus kes mas | Pus tu | RS Ber salin | Pos yan du | Poskes des |
| (1) | (2) | (3) | (4) | (5) | (6) | (7) | (8) |
| 1 | Sumber Jaya | - | - | - | - | 1 | 1 |
| 2 | Sumber Harta | - | 1 | - | - | 2 | 1 |
| 3 | Jamburejo | - | - | 1 | - | 2 | 1 |
| 4 | Sukamaju | - | - | - | - | 2 | 1 |
| 5 | Sumber Sari | - | - | 1 | - | 3 | 1 |
| 6 | Sukamulya | - | - | - | - | 1 | 1 |
| 7 | Sukajaya | - | - | 1 | - | 1 | 1 |
| 8 | Sukarami Jaya | - | - | 1 | - | 3 | 1 |
| 9 | Madang | - | - | 1 | - | 4 | 1 |
| 10 | Sumber Asri | - | - | - | - | 2 | 1 |
| JUMLAH | | - | 1 | 5 | - | 21 | 10 |

Sumber : Puskesmas Kecamatan Sumber Harta

Tabel 4.20 Jumlah Praktek Bidan di Kecamatan Sumber Harta, 2016

| No | Desa/Kelurahan | Jumlah |
|-----|----------------|--------|
| (1) | (2) | (3) |
| 1 | Sumber Jaya | 1 |
| 2 | Sumber Harta | 1 |
| 3 | Jamburejo | 1 |
| 4 | Sukamaju | 1 |
| 5 | Sumber Sari | 1 |
| 6 | Sukamulya | 1 |
| 7 | Sukajaya | 1 |
| 8 | Sukarami Jaya | 1 |
| 9 | Madang | 1 |
| 10 | Sumber Asri | 1 |

Sumber : Puskesmas Kecamatan Sumber Harta

Tabel 4.21 Jumlah Praktek Dokter di Kecamatan Sumber Harta, 2016

| NO (1) | DESA/KELURAHAN (2) | JUMLAH (3) |
|-----------|-----------------------|---------------|
| 1 | Sumber Jaya | - |
| 2 | Sumber Harta | 1 |
| 3 | Jamburejo | - |
| 4 | Sukamaju | - |
| 5 | Sumber Sari | - |
| 6 | Sukamulya | - |
| 7 | Sukajaya | - |
| 8 | Sukarami Jaya | - |
| 9 | Madang | - |
| 10 | Sumber Asri | - |

Sumber : Puskesmas Kecamatan Sumber Harta

Tabel 4.22 Jumlah Akseptor KB Menurut Jenis Alat Kontrasepsi yang digunakan di Kecamatan Sumber Harta, 2015

| No | Desa/Kelurahan | Jenis Alat Kontrasepsi | | | | | | | |
|--------|----------------|------------------------|-----|----------------|-----|-----|--------|------|------------|
| | | IUD | PIL | Kon do m | MOP | MOW | Suntik | IMP | Juml ah |
| (1) | (2) | (3) | (4) | (5) | (6) | (7) | (8) | (9) | (10) |
| 1 | Sumber Jaya | 3 | 2 | 2 | 0 | 0 | 53 | 57 | 117 |
| 2 | Sumber Harta | 20 | 30 | 3 | 1 | 0 | 265 | 162 | 400 |
| 3 | Jamburejo | 21 | 17 | 5 | | 1 | 122 | 144 | 310 |
| 4 | Sukamaju | 5 | 21 | 4 | 1 | 0 | 100 | 69 | 200 |
| 5 | Sumber Sari | 1 | 16 | | 0 | 7 | 151 | 145 | 328 |
| 6 | Sukamulya | 15 | 2 | 2 | 0 | 3 | 61 | 48 | 131 |
| 7 | Sukajaya | 8 | 15 | 3 | 0 | 0 | 50 | 71 | 147 |
| 8 | Sukarami Jaya | 24 | 20 | 7 | 0 | 5 | 95 | 222 | 373 |
| 9 | Madang | 18 | 13 | 1 | 0 | 0 | 136 | 196 | 364 |
| 10 | Sumber Asri | 4 | 8 | 1 | 0 | 0 | 144 | 57 | 214 |
| JUMLAH | | 119 | 144 | 29 | 2 | 16 | 1177 | 1168 | 2584 |

Sumber : Puskesmas Kecamatan Sumber Harta

Tabel 4.23 Jumlah Pasangan Usia Subur Menurut Kelompok Umur dirinci per desa/kelurahan di Kecamatan Sumber Harta, 2015

| No. | Desa/Kelurahan | Jumlah PUS Menurut Kelompok Umur | | | Jumlah Pasangan Usia Subur |
|--------|----------------|----------------------------------|-------------|-------------|----------------------------|
| | | <20 Tahun | 20-29 Tahun | 30-49 Tahun | |
| (1) | (2) | (3) | (4) | (5) | (6) |
| 1 | Sumber Jaya | - | - | - | 166 |
| 2 | Sumber Harta | - | - | - | 535 |
| 3 | Jamburejo | - | - | - | 422 |
| 4 | Sukamaju | - | - | - | 267 |
| 5 | Sumber Sari | - | - | - | 409 |
| 6 | Sukamulya | - | - | - | 183 |
| 7 | Sukajaya | - | - | - | 198 |
| 8 | Sukarami Jaya | - | - | - | 440 |
| 9 | Madang | - | - | - | 506 |
| 10 | Sumber Asri | - | - | - | 304 |
| Jumlah | | - | - | - | 3430 |

Sumber : UPTD KB Kecamatan Sumber Harta

Tabel 4.24 Banyaknya Peserta KB Pemerintah, Swasta dan Peserta KB yang dicabut implantnya tahun depan dirinci Per Desa/Kelurahan di Kecamatan Sumber Harta, 2016

| No. | Desa/Kelurahan | Jumlah Peserta KB | | |
|--------|----------------|-------------------|--------|---|
| | | Pemerintah | Swasta | Peserta KB yang implantnya perlu di cabut tahun depan |
| (1) | (2) | (3) | (4) | (5) |
| 1 | Sumber Jaya | 121 | 11 | 4 |
| 2 | Sumber Harta | 637 | 120 | 11 |
| 3 | Jamburejo | 287 | 13 | 7 |
| 4 | Sukamaju | 202 | 89 | 5 |
| 5 | Sumber Sari | 350 | 75 | 2 |
| 6 | Sukamulya | 146 | 51 | 3 |
| 7 | Sukajaya | 19 | 5 | 6 |
| 8 | Sukarami Jaya | 40 | 52 | 4 |
| 9 | Madang | 367 | 92 | 5 |
| 10 | Sumber Asri | 212 | 19 | 2 |
| Jumlah | | 2986 | 587 | 49 |

Sumber : UPTD KB Kecamatan Sumber Harta

Tabel 4.25 Jumlah Penyandang Cacat menurut Jenis Cacat per Desa/Kelurahan di Kecamatan Sumber Harta, 2016

| No. | Desa / Kelurahan | Tuna Netra (Buta) | Tuna Rungu-Wicara (Bisu-Tuli) | Tuna Grahita (Cacat mental) | Tuna Daksa (Cacat Tubuh) |
|--------|------------------|-------------------|-------------------------------|-----------------------------|--------------------------|
| (1) | (2) | (3) | (4) | (5) | (6) |
| 1 | Sumber Jaya | - | 2 | 2 | 2 |
| 2 | Sumber Harta | 2 | 2 | 4 | 3 |
| 3 | Jamburejo | 5 | 4 | 3 | 2 |
| 4 | Sukamaju | 2 | 2 | 1 | 4 |
| 5 | Sumber Sari | 2 | - | 1 | 3 |
| 6 | Sukamulya | - | 1 | 3 | - |
| 7 | Sukajaya | 2 | 2 | 1 | 3 |
| 8 | Sukarami Jaya | 2 | 4 | 3 | 6 |
| 9 | Madang | - | 1 | 3 | 4 |
| 10 | Sumber Asri | - | - | - | - |
| JUMLAH | | 15 | 18 | 21 | 27 |

Sumber : Perangkat Desa/Kelurahan

Tabel 4.26 Jumlah Kelompok/Organisasi menurut Desa/Kelurahan di Kecamatan Sumber Harta, 2016

| No. | Desa / Kelurahan | Karang Taruna | | Majelis Taklim | |
|-----|------------------|---------------|---------|----------------|---------|
| | | Kelompok | Anggota | Kelompok | Anggota |
| (1) | (2) | (3) | (4) | (5) | (6) |
| 1 | Sumber Jaya | 1 | 16 | 3 | 150 |
| 2 | Sumber Harta | 1 | 42 | 12 | 190 |
| 3 | Jamburejo | 2 | 50 | 3 | 150 |
| 4 | Sukamaju | 1 | 70 | 5 | 165 |
| 5 | Sumber Sari | 3 | 78 | 9 | 190 |
| 6 | Sukamulya | 1 | 25 | 2 | 100 |
| 7 | Sukajaya | 1 | 98 | 5 | 296 |
| 8 | Sukarami Jaya | 3 | 118 | 4 | 194 |
| 9 | Madang | | 90 | 4 | 100 |
| 10 | Sumber Asri | 6 | 60 | 8 | 110 |
| | JUMLAH | 21 | 647 | 55 | 1645 |

Sumber : Perangkat Desa/Kelurahan

Tabel 4.27 Jumlah Penduduk Yang Nikah, Talak/Cerai dan Rujuk di Kecamatan Sumber Harta, 2016

| No. | Desa / Kelurahan | Nikah | Talak/ Cerai | Rujuk | Jumlah |
|--------|------------------|-------|-----------------|-------|--------|
| (1) | (2) | (3) | (4) | (5) | (6) |
| 1 | Sumber Jaya | 4 | 1 | - | 5 |
| 2 | Sumber Harta | 32 | 2 | - | 34 |
| 3 | Jamburejo | 26 | 2 | - | 28 |
| 4 | Sukamaju | 11 | 2 | - | 13 |
| 5 | Sumber Sari | 29 | - | - | 29 |
| 6 | Sukamulya | 27 | - | 1 | 28 |
| 7 | Sukajaya | 6 | - | - | 6 |
| 8 | Sukarami Jaya | 37 | 4 | - | 41 |
| 9 | Madang | 10 | - | - | 10 |
| 10 | Sumber Asri |) | *) | *) | *) |
| JUMLAH | | 182 | 11 | 1 | 194 |

Sumber : Perangkat Desa/Kelurahan

*) Mengikuti desa/kelurahan induk yaitu Kelurahan Sumber Harta



Sektor Pertanian merupakan Sumber penghasilan utama penduduk Kecamatan Sumber Harta dengan padi dan karet sebagai komoditi pertanian utama. Di setiap desa/kelurahan terdapat kelompok – kelompok tani yang mengkoordinir kegiatan-kegiatan pertanian di desa/kelurahan di kecamatan Sumber Harta.

Selain padi dan karet, komoditi lain yang juga di usahakan penduduk berupa tanaman sayuran, tanaman palawija dan tanaman buah-buahan, namun masih dalam skala kecil.

Untuk sektor peternakan, penduduk Sumber harta banyak mengusahakan sapi dan kerbau untuk ternak besar dan kambing untuk ternak kecil. Unggas seperti ayam dan itik juga diusahakan di penduduk Sumber Harta. Untuk Sektor perikanan juga diusahakan penduduk di perairan umum dan areal budidaya perikanan.

Tabel 5.1 Jumlah Luas Lahan Kering Menurut Kegunaan pada setiap Desa/Kelurahan di Kecamatan Sumber Harta

| No | Desa/Kelurahan | Luas Lahan Kering(Ha) | | | Jumlah (Ha) |
|--------|----------------|--------------------------|---------|------------------|-------------|
| | | Non Pertanian Pekarangan | Kuburan | Lapangan Terbuka | |
| (1) | (2) | (3) | (4) | (5) | (6) |
| 1 | Sumber Jaya | 59.61 | 0.25 | 1 | 60.86 |
| 2 | Sumber Harta | 160 | 1.5 | 3 | 164.5 |
| 3 | Jamburejo | 57 | 2.5 | 1 | 60.5 |
| 4 | Sukamaju | 89.50 | 0.25 | 1 | 90.75 |
| 5 | Sumber Sari | 70 | 1.5 | 3 | 74.5 |
| 6 | Sukamulya | 60 | 0.5 | - | 60.5 |
| 7 | Sukajaya | 95 | 1 | 1 | 97 |
| 8 | Sukarami Jaya | 72 | 1.5 | 1 | 74.5 |
| 9 | Madang | 7 | 1.5 | 2 | 76.5 |
| 10 | Sumber Asri | *) | *) | *) | *) |
| Jumlah | | 736.11 | 10.5 | 13 | 759.61 |

Sumber: Perangkat Desa/kelurahan

*) Mengikuti desa/kelurahan induk yaitu Kelurahan Sumber Harta

Tabel 5.2 Jumlah Luas Lahan Menurut Jenis Penggunaan Lahan Sawah pada setiap Desa/Kelurahan di Kecamatan Sumber Harta

| No | Desa/Kelurahan | Irigasi Teknis (Ha) | Irigasi ½ Teknis (Ha) | Irigasi Non PU/Desa |
|--------|----------------|---------------------|-----------------------|---------------------|
| (1) | (2) | (3) | (4) | (5) |
| 1 | Sumber Jaya | 60 | - | 145 |
| 2 | Sumber Harta | 250 | 60 | - |
| 3 | Jamburejo | 260 | 15 | - |
| 4 | Sukamaju | 175 | 35 | - |
| 5 | Sumber Sari | 290 | 10 | - |
| 6 | Sukamulya | 170 | 16 | - |
| 7 | Sukajaya | 30 | - | 120 |
| 8 | Sukarami Jaya | 70 | 110 | - |
| 9 | Madang | | - | 200 |
| 10 | Sumber Asri | | *) | *) |
| Jumlah | | 1305 | 246 | 465 |

Sumber: UPTD Pertanian Kecamatan Sumber Harta

*) Mengikuti desa/kelurahan induk yaitu Kelurahan Sumber Harta

Tabel 5.2 Lanjutan

| No | Desa/Kelurahan | Tadah Hujan (Ha) | Rawa/Lebak (Ha) | Lahan Tidur (Ha) |
|--------|----------------|---------------------|--------------------|---------------------|
| (1) | (2) | (6) | (7) | (8) |
| 1 | Sumber Jaya | - | - | 10 |
| 2 | Sumber Harta | 15 | 100 | 149 |
| 3 | Jamburejo | - | 10 | - |
| 4 | Sukamaju | - | 5 | 25 |
| 5 | Sumber Sari | 10 | - | - |
| 6 | Sukamulya | - | - | - |
| 7 | Sukajaya | 25 | 50 | 50 |
| 8 | Sukarami Jaya | 95 | 75 | 50 |
| 9 | Madang | 50 | 300 | 300 |
| 10 | Sumber Asri | *) | *) | *) |
| Jumlah | | 195 | 540 | 584 |

Sumber: UPTD Pertanian Kecamatan Sumber Harta

*) Mengikuti desa/kelurahan induk yaitu Kelurahan Sumber Harta

Tabel 5.2 Lanjutan

| No | Desa/Kelurahan | Jumlah (Ha) | Yang Ditanami (Ha) |
|--------|----------------|----------------|-----------------------|
| (1) | (2) | (9) | (10) |
| 1 | Sumber Jaya | 215 | 205 |
| 2 | Sumber Harta | 574 | 425 |
| 3 | Jamburejo | 285 | 285 |
| 4 | Sukamaju | 240 | 215 |
| 5 | Sumber Sari | 310 | 310 |
| 6 | Sukamulya | 186 | 186 |
| 7 | Sukajaya | 275 | 225 |
| 8 | Sukarami Jaya | 400 | 350 |
| 9 | Madang | 850 | 496 |
| 10 | Sumber Asri | * | *) |
| Jumlah | | 3335 | 2697 |

Sumber: UPTD Pertanian Kecamatan Sumber Harta

*) Mengikuti desa/kelurahan induk yaitu Kelurahan Sumber Harta

Tabel 5.3 Jumlah Kelompok Tani Menurut Klasifikasi Dirinci Menurut Desa/Kelurahan di Kecamatan Sumber Harta

| No | Desa/Kelurahan | Pemula | Lanjut | Madya | Utama |
|-----|----------------|--------|--------|-------|-------|
| (1) | (2) | (3) | (4) | (5) | (6) |
| 1 | Sumber Jaya | - | 3 | 2 | 4 |
| 2 | Sumber Harta | - | 5 | 9 | 2 |
| 3 | Jamburejo | - | - | - | - |
| 4 | Sukamaju | - | - | 2 | 7 |
| 5 | Sumber Sari | - | - | - | 13 |
| 6 | Sukamulya | - | - | - | 10 |
| 7 | Sukajaya | 4 | - | 1 | 4 |
| 8 | Sukarami Jaya | - | - | 10 | - |
| 9 | Madang | - | 1 | 4 | - |
| 10 | Sumber Asri | *) | *) | *) | *) |
| | JUMLAH | | 9 | 28 | 40 |

Sumber : UPTD Pertanian Kecamatan Sumber Harta

*) Mengikuti desa/kelurahan induk yaitu Kelurahan Sumber Harta

Tabel 5.4 Luas Tanam, Tanaman Sayuran Dirinci Menurut Jenis Sayuran di Kecamatan Sumber Harta (Hektar)

| No | Jenis Sayuran | Luas Tanam (Ha) | Luas Panen (Ha) |
|--------|----------------|--------------------|--------------------|
| (1) | (2) | (3) | (4) |
| 1 | Kacang Panjang | 7 | 7 |
| 2 | Cabe Besar | 18.50 | 15.50 |
| 3 | Cabe Rawit | 2.5 | 1.9 |
| 4 | Tomat | 8 | 7.5 |
| 5 | Terong | 19 | 18.5 |
| 6 | Ketimun | 3 | 2.5 |
| 7 | Labu Siam | 13 | 12 |
| 8 | Kangkung | | 7 |
| 9 | Bayam | 4.25 | 4.25 |
| JUMLAH | | 82.25 | 76.15 |

Sumber : UPTD Pertanian Kecamatan Sumber Harta

Tabel 5.5 Jumlah Produksi dan Produktivitas,
Tanaman Sayuran Dirinci Menurut Jenis Sayuran
di Kecamatan Sumber Harta

| No | Jenis Sayuran | Produksi (Ton/Ha) | Produktivitas (Ton) |
|--------|----------------|----------------------|------------------------|
| (1) | (2) | (3) | (4) |
| 1 | Kacang Panjang | 7 | 49 |
| 2 | Cabe Besar | 4.5 | 65.75 |
| 3 | Cabe Rawit | 1.25 | 2.375 |
| 4 | Tomat | 4.35 | 32.625 |
| 5 | Terong | 3 | 8.5 |
| 6 | Ketimun | 5.50 | 41.25 |
| 7 | Labu Siam | 6.5 | 16.25 |
| 8 | Kangkung | 6 | 42 |
| 9 | Bayam | 2 | 8.5 |
| JUMLAH | | 40.1 | 266.25 |

Sumber : UPTD Pertanian Kecamatan Sumber Harta

Tabel 5.6 Luas Tanam, Tanaman Palawija Dirinci Menurut Jenis Tanaman di Kecamatan Sumber Harta, 2015 (Hektar)

| No | Jenis Tanaman | Luas Tanam (Ha) | Luas Panen (Ha) |
|-----|---------------|-----------------|-----------------|
| (1) | (2) | (3) | (4) |
| 1 | Padi Sawah | 5819 | 5662 |
| 2 | Padi Gogo | 150 | 150 |
| 3 | Jagung | 12 | 12 |
| 4 | Kedelai | 3 | 3 |
| 5 | Kacang Hijau | 6 | 6 |
| 6 | Kacang Tanah | 13 | 13 |
| 7 | Ubi Jalar | 1 | 9 |
| 8 | Ubi Kayu | 16 | 16 |

Sumber : UPTD Pertanian Kecamatan Sumber Harta

Tabel 5.7 Jumlah Produksi dan Produktivitas,
Tanaman Palawija Dirinci Menurut Jenis Tanaman di
Kecamatan Sumber Harta, 2015

| No | Jenis Tanaman | Produksi (Ton) | Produktivitas (Ton/Ha) |
|-----|---------------|-------------------|---------------------------|
| (1) | (2) | (3) | (4) |
| 1 | Padi Sawah | 33052 | 5838 |
| 2 | Padi Gogo | 455 | 3031 |
| 3 | Jagung | 94 | 7845 |
| 4 | Kedelai | 4 | 1415 |
| 5 | Kacang Hijau | 8 | 1354 |
| 6 | Kacang Tanah | 16 | 1261 |
| 7 | Ubi Jalar | 58 | 6452 |
| 8 | Ubi Kayu | 87 | 49217 |

Sumber : UPTD Pertanian Kecamatan Sumber Harta

Tabel 5.8 Luas Tanam, Tanaman Buah - Buahan Dirinci Menurut Jenis Tanaman di Kecamatan Sumber Harta, (Hektar)

| No | Jenis Tanaman | Luas Tanam (Ha) | Luas Panen (Ha) |
|--------|---------------|-----------------|-----------------|
| (1) | (2) | (3) | (4) |
| 1 | Alpoket | 3 | 3 |
| 2 | Belimbing | 1.5 | 1.5 |
| 3 | Duku | 11 | 11 |
| 4 | Durian | 37 | 37 |
| 5 | Jambu Biji | 1.5 | 1 |
| 6 | Jambu Air | 4.5 | 2.5 |
| 7 | Jeruk Siam | 40 | 35 |
| 8 | Jeruk Besar | 0.5 | 0.5 |
| 9 | Mangga | 20 | 17 |
| 10 | Manggis | 20.5 | 0.5 |
| 11 | Nangka | 35 | 7 |
| 12 | Nanas | 6 | 5 |
| 13 | Pepaya | 2 | 2 |
| 14 | Pisang | 14 | 14 |
| 15 | Rambutan | 40 | 40 |
| 16 | Salak | 3 | 3 |
| 17 | Sawo | 28 | 5 |
| 18 | Sirsak | 3 | 2.5 |
| 19 | Sukun | 12 | 10 |
| 20 | Melinjo | 70 | 4 |
| 21 | Petai | 70 | 3 |
| 22 | Lengkeng | 70 | - |
| JUMLAH | | 492.5 | 204.5 |

Sumber : UPTD Pertanian Kecamatan Sumber Harta

Tabel 5.9 Jumlah Produksi dan Produktivitas, Tanaman Buah - Buah Dirinci Menurut Jenis Tanaman di Kecamatan Sumber Harta, (Hektar)

| No | Jenis Sayuran | Produktivitas (Ton) | Produksi (Ton/Ha) |
|--------|---------------|---------------------|-------------------|
| (1) | (2) | (3) | (4) |
| 1 | Alpoket | 0.85 | 0.45 |
| 2 | Belimbing | 0.45 | 0.675 |
| 3 | Duku | 0.05 | 7.5 |
| 4 | Durian | 0.80 | 20.6 |
| 5 | Jambu Biji | 0.85 | 0.85 |
| 6 | Jambu Air | 0.12 | 0.30 |
| 7 | Jeruk Siam | 1.5 | 52.5 |
| 8 | Jeruk Besar | 1 | 0.25 |
| 9 | Mangga | 1.30 | 20.1 |
| 10 | Manggis | 0.25 | 0.07 |
| 11 | Nangka | 1.20 | 20.4 |
| 12 | Nanas | 0.75 | 0.75 |
| 13 | Pepaya | 2.00 | 5.2 |
| 14 | Pisang | 0.50 | 7 |
| 15 | Rambutan | 0.20 | 8 |
| 16 | Salak | 2 | 6 |
| 17 | Sawo | 2.80 | 14 |
| 18 | Sirsak | 0.125 | 0.3125 |
| 19 | Sukun | 0.05 | 0.50 |
| 20 | Melinjo | 0.125 | 0.50 |
| 21 | Petai | 0.025 | 0.075 |
| 22 | Lengkeng | - | - |
| JUMLAH | | 16.945 | 166.0325 |

Sumber : UPTD Pertanian Kecamatan Sumber Harta

Tabel 5.10 Luas Areal Tanaman Perkebunan Rakyat di kecamatan Sumber Harta, 2015

| No. | Komoditi | Luas Areal (Ha) |
|-----|--------------|-----------------|
| (1) | (2) | (3) |
| 1 | Pinang | 11 |
| 2 | Kemiri | 2.5 |
| 3 | Kelapa Sawit | 325.5 |
| 4 | Kelapa | 388.25 |
| 5 | Kopi | 2 |
| 6 | Karet | 3624 |

Sumber : UPTD Pertanian Kecamatan Sumber Harta

Tabel 5.11 Luas Areal, Tanaman Perkebunan Rakyat di rinci Menurut Produktifitas di kecamatan Sumber Harta, 2015

| No. | Komoditi | Luas Areal (Ha) | | | Jumlah |
|-----|--------------|-----------------|-------|--------|--------|
| | | TBM | TM | TTM/TR | |
| (1) | (2) | (3) | (4) | (5) | (6) |
| 1 | Pinang | 4 | 7 | 0 | 11 |
| 2 | Kemiri | 2.5 | 0 | 0 | 2.5 |
| 3 | Kelapa Sawit | 150 | 174.5 | 1 | 325.5 |
| 4 | Kelapa | 145.25 | 241 | 0 | 388.25 |
| 5 | Kopi | 0 | 2 | 0 | 2 |
| 6 | Karet | 357 | 258 | 909 | 3624 |

Sumber : UPTD Pertanian Kecamatan Sumber Harta

Keterangan

TBM : Tanaman Belum Menghasilkan

TM : Tanaman Menghasilkan

TTM/TR : Tanaman Tidak Menghasilkan/Tanaman Rusak

Tabel 5.12 Produksi Tanaman perkebunan rakyat di Kecamatan Sumber Harta, 2015

| No. | Komoditi | Produksi (ton) |
|-----|--------------|----------------|
| (1) | (2) | (3) |
| 1 | Pinang | 0.7 |
| 2 | Kemiri | 0 |
| 3 | Kelapa Sawit | 1134.25 |
| 4 | Kelapa | 289.2 |
| 5 | Kopi | 2.4 |
| 6 | Karet | 2428.74 |

Sumber : UPTD Pertanian Kecamatan Sumber Harta

Tabel 5.13 Sumber Penghasilan Utama dan Komoditi Pertanian Utama Menurut Desa/Kelurahan Kecamatan Sumber Harta

| No. | Desa/Kelurahan | Sumber Penghasilan Utama | Komoditi Pertanian Utama |
|-----|----------------|--------------------------|--------------------------|
| (1) | (2) | (3) | (4) |
| 1 | Sumber Jaya | Pertanian | Padi |
| 2 | Sumber Harta | Pertanian | Karet |
| 3 | Jamburejo | Pertanian | Padi |
| 4 | Sukamaju | Pertanian | Padi |
| 5 | Sumber Sari | Pertanian | Padi |
| 6 | Sukamulya | Pertanian | Padi |
| 7 | Sukajaya | Pertanian | Padi |
| 8 | Sukarami Jaya | Pertanian | Karet |
| 9 | Madang | Pertanian | Karet |
| 10 | Sumber Asri | Pertanian | Karet |

Sumber : Perangkat Desa/Kelurahan

Tabel 5.14 Banyaknya Ternak Besar di Kecamatan Sumber Harta, 2015

| No. | Ternak Besar | Jantan | Betina | Jumlah |
|-----|--------------|--------|--------|--------|
| (1) | (2) | (3) | (4) | (5) |
| 1 | Sapi | 858 | 1942 | 2800 |
| 2 | Sapi Perah | 0 | 0 | 0 |
| 3 | Kerbau | 18 | 39 | 57 |

Sumber : Perangkat Desa/Kelurahan

*) Mengikuti desa/kelurahan induk yaitu Kelurahan Sumber Harta

Tabel 5.15 Banyaknya Rumah Tangga Peternak Kecil Dirinci Per Desa/Kelurahan di Kecamatan Sumber Harta, 2015

| No. | Ternak Besar | Jumlah |
|-----|--------------|--------|
| (1) | (2) | (4) |
| 1 | Kambing | 380 |
| 2 | Domba | 46 |
| 3 | Babi | 0 |

Sumber: UPT BP Kecamatan Sumber Harta

*) Mengikuti desa/kelurahan induk yaitu Kelurahan Sumber Harta

Tabel 5.16 Banyaknya Ternak Kecil di Kecamatan Sumber Harta, 2015

| No. | Ternak Besar | Jantan | Betina | Jumlah |
|-----|--------------|--------|--------|--------|
| (1) | (2) | (3) | (4) | (5) |
| 1 | Kambing | - | - | 2191 |
| 2 | Domba | - | - | 203 |
| 3 | Babi | - | - | 0 |

Sumber: UPT BP Kecamatan Sumber Harta

*) Mengikuti desa/kelurahan induk yaitu Kelurahan Sumber Harta

Tabel 5.17 Banyaknya Rumah Tangga Peternak Unggas di Kecamatan Sumber Harta, 2015

| No. | Ternak Unggas | Jumlah |
|-----|-------------------|--------|
| (1) | (2) | (4) |
| 1 | Ayam Ras Pedaging | 0 |
| 2 | Ayam Ras Petelur | 0 |
| 3 | Ayam Buras | 1514 |
| 4 | Itik/Entok | 850 |

Sumber: UPT BP Kecamatan Sumber Harta

*) Mengikuti desa/kelurahan induk yaitu Kelurahan Sumber Harta

Tabel 5.18 Banyaknya Unggas Dirinci di Kecamatan Sumber Harta, 2015

| No. | Ternak Unggas | Jumlah |
|-----|-------------------|--------|
| (1) | (2) | (4) |
| 1 | Ayam Ras Pedaging | 0 |
| 2 | Ayam Ras Petelur | 0 |
| 3 | Ayam Buras | 39360 |
| 4 | Itik/Entok | 12003 |

Sumber: UPT BP Kecamatan Sumber Harta

*) Mengikuti desa/kelurahan induk yaitu Kelurahan Sumber Harta

Tabel 5.19 Luas Produksi Perikanan di Perairan Umum di Kecamatan Sumber Harta

| Jenis Lahan | Tahun |
|------------------|---------|
| | 2016 |
| (1) | (2) |
| Sungai | |
| Luas | 15 Ha |
| Produksi | 1,2 ton |
| Rawa/Lebak/Danau | |
| Luas | 7,9 Ha |
| Produksi | 5,6 ton |

Sumber : UPT BP Kecamatan Sumber Harta

Tabel 5.20 Luas Lahan Produksi dan Budidaya Perairan di Kecamatan Sumber Harta

| Jenis Lahan | Tahun |
|------------------|-------|
| | 2016 |
| (1) | (2) |
| Kolam Air Deras | |
| Luas (Ha) | 0,028 |
| Produksi (Ton) | 26,25 |
| Kolam Air Tenang | |
| Luas (Ha) | 25 |
| Produksi (Ton) | 16,25 |
| Sawah | |
| Luas (Ha) | 50bgb |
| Produksi (Ton) | 35,75 |
| Jaring apung | |
| Luas (Ha) | 0,046 |
| Produksi (Ton) | 4,60 |

Sumber : UPT BP Kecamatan Sumber Harta

BAB 6
**INDUSTRI,
PERTAMBANGAN,
ENERGI**
INDUSTRY, MINING, ENERGY

Untuk Industri kecil/kerajinan rumah tangga yang paling banyak di usahakan oleh penduduk Sumber harta adalah industri makanan. Namun Industri Kayu, gerabah dan anyaman juga di usahakan namun dalam jumlah yg tidak banyak. Untuk Sektor pertambangan minyak dan gas bumi, sampai saat ini belum diusahakan di kecamatan Sumber Harta.

Listrik PLN sebagai sumber penerangan utama penduduk telah menjangkau setiap desa/kelurahan di Kecamatan Sumber harta. Namun untuk saluran PDAM, di tahun 2014 sudah mulai menjangkau desa/kelurahan di kecamatan Sumber Harta.

Tabel 6.1 Banyaknya Industri Kecil/Kerajinan Rumah Tangga di Kecamatan Sumber Harta

| Desa/Kelurahan | Industri Kecil/Kerajinan Rumah Tangga | | | |
|----------------|---------------------------------------|------|-------|---------|
| | Kulit | Kayu | Logam | Anyaman |
| 1 | 2 | 3 | 4 | 5 |
| Sumber Jaya | - | 2 | - | 1 |
| Sumber Harta | - | 6 | - | - |
| Jamburejo | - | 5 | - | 3 |
| Sukamaju | - | 3 | 1 | - |
| Sumber Sari | - | - | - | 1 |
| Sukamulya | - | 3 | - | - |
| Sukajaya | - | 2 | - | - |
| Sukarami Jaya | - | 7 | - | - |
| Madang | - | 4 | - | 2 |
| Sumber Asri | - | - | - | - |
| Jumlah | - | 37 | 1 | 7 |

Sumber : Perangkat Desa/Kelurahan

Tabel 6.1 Lanjutan

| Desa/Kelurahan | Industri Kecil/Kerajinan Rumah Tangga | | | |
|----------------|---------------------------------------|------------|---------|---------|
| | Gerabah | Kain Tenun | Makanan | Lainnya |
| 1 | 6 | 7 | 8 | 9 |
| Sumber Jaya | - | - | 1 | - |
| Sumber Harta | 2 | - | 6 | - |
| Jamburejo | 2 | - | 3 | - |
| Sukamaju | - | - | 7 | - |
| Sumber Sari | 1 | - | 15 | - |
| Sukamulya | - | - | - | - |
| Sukajaya | - | - | 6 | - |
| Sukarami Jaya | - | - | 7 | - |
| Madang | - | - | 12 | - |
| Sumber Asri | - | - | 1 | - |
| Jumlah | 8 | - | 58 | - |

Sumber : Perangkat Desa/Kelurahan

Tabel 6.2 Jumlah Usaha Pertambangan Minyak dan Gas Bumi di Kecamatan Sumber Harta, 2016

| No | Desa/Kelurahan | Jumlah Usaha |
|-----|----------------|--------------|
| (1) | (2) | (3) |
| 1 | Sumber Jaya | - |
| 2 | Sumber Harta | - |
| 3 | Jamburejo | - |
| 4 | Sukamaju | - |
| 5 | Sumber Sari | - |
| 6 | Sukamulya | - |
| 7 | Sukajaya | - |
| 8 | Sukarami Jaya | - |
| 9 | Madang | - |
| 10 | Sumber Asri | - |
| | JUMLAH | - |

Sumber : Perangkat Desa/Kelurahan

Tabel 6.3 Jumlah Rumah Tangga berdasarkan Sumber Penerangan Utama per Desa/ Kelurahan di Kecamatan Sumber Harta

| No | Desa/Kelurahan | Sumber Penerangan Utama | | |
|--------|----------------|-------------------------|-----------------|---------------|
| | | Listrik PLN | Listrik Non PLN | Bukan Listrik |
| (1) | (2) | (3) | (4) | (5) |
| 1 | Sumber Jaya | 170 | 65 | 2 |
| 2 | Sumber Harta | 420 | 234 | 11 |
| 3 | Jamburejo | 490 | 196 | 6 |
| 4 | Sukamaju | 202 | 123 | 10 |
| 5 | Sumber Sari | 268 | 301 | 3 |
| 6 | Sukamulya | 198 | 61 | - |
| 7 | Sukajaya | 287 | 7 | 2 |
| 8 | Sukarami Jaya | 611 | 61 | - |
| 9 | Madang | 247 | 350 | 50 |
| 10 | Sumber Asri | 302 | 166 | - |
| JUMLAH | | 3195 | 1564 | 84 |

Sumber : Perangkat Desa/Kelurahan

Tabel 6.4 Jumlah Penyalur Listrik Non PLN di Kecamatan Sumber Harta, 2016

| No | Desa/Kelurahan | Jumlah Usaha |
|--------|----------------|--------------|
| (1) | (2) | (3) |
| 1 | Sumber Jaya | - |
| 2 | Sumber Harta | - |
| 3 | Jamburejo | - |
| 4 | Sukamaju | - |
| 5 | Sumber Sari | - |
| 6 | Sukamulya | - |
| 7 | Sukajaya | - |
| 8 | Sukarami Jaya | - |
| 9 | Madang | - |
| 10 | Sumber Asri | - |
| JUMLAH | | - |

Sumber : Perangkat Desa/Kelurahan

Tabel 6.5 Perusahaan Daerah Air Minum di Kecamatan Sumber Harta, 2016

| No | Desa/Kelurahan | Jumlah Usaha |
|--------|----------------|--------------|
| (1) | (2) | (3) |
| 1 | Sumber Jaya | - |
| 2 | Sumber Harta | 1 |
| 3 | Jamburejo | - |
| 4 | Sukamaju | - |
| 5 | Sumber Sari | - |
| 6 | Sukamulya | - |
| 7 | Sukajaya | - |
| 8 | Sukarami Jaya | - |
| 9 | Madang | - |
| 10 | Sumber Asri | - |
| JUMLAH | | - |

Sumber : Perangkat Desa/Kelurahan

Tabel 6.6 Jumlah Rice Milling Unit Menurut Per Desa/
Kelurahan di Kecamatan Sumber Harta

| No | Desa/Kelurahan | Jumlah Penggilingan Padi |
|--------|----------------|-----------------------------|
| (1) | (2) | (3) |
| 1 | Sumber Jaya | 4 |
| 2 | Sumber Harta | 10 |
| 3 | Jamburejo | 4 |
| 4 | Sukamaju | 6 |
| 5 | Sumber Sari | 8 |
| 6 | Sukamulya | 3 |
| 7 | Sukajaya | 3 |
| 8 | Sukarami Jaya | 3 |
| 9 | Madang | 5 |
| 10 | Sumber Asri | *) |
| JUMLAH | | 53 |

Sumber : UPT TPH Kecamatan Sumber Harta

*) Mengikuti desa/kelurahan induk yaitu Kelurahan Sumber Harta



BAB
PEREKONOMIAN
ECONOMY

<https://musirawaskab.bps.go.id>

Pergerakan perekonomian di Kecamatan Sumber Harta telah berjalan dengan baik. Sarana pendukung perekonomian di Kecamatan Sumber Harta berupa Pasar tidak permanen yang ada di Kelurahan Sumber Harta yang ada setiap hari senin dan Desa Sukarami yang ada setiap hari jum'at, rumah makan yang ada di desa Sumber Jaya.

Untuk toko kelontong dan kedai makan cukup menjadi primadona usaha masyarakat Sumber Harta. Sedangkan untuk jasa kemasyarakatan telah cukup banyak diusahakan oleh penduduk, seperti jasa salon, tukang cukur, bengkel mobil dan motor, tambal ban, bengkel elektronik dan cucian motor/mobil.

Tabel 7.1 Jumlah Sarana Perekonomian Menurut Desa/ Kelurahan di Kecamatan Sumber Harta

| No | Desa/ Kelurahan | Pasar | Rumah Makan | Hotel | Koperasi Non KUD |
|-----|-----------------|-------|-------------|-------|------------------|
| (1) | (2) | (3) | (4) | (5) | (6) |
| 1 | Sumber Jaya | - | 1 | - | 1 |
| 2 | Sumber Harta | - | 3 | - | 6 |
| 3 | Jamburejo | - | - | - | 1 |
| 4 | Sukamaju | - | - | - | - |
| 5 | Sumber Sari | - | - | - | - |
| 6 | Sukamulya | - | - | - | - |
| 7 | Sukajaya | - | - | - | - |
| 8 | Sukarami Jaya | - | - | - | - |
| 9 | Madang | - | - | - | - |
| 10 | Sumber Asri | - | - | - | - |
| | JUMLAH | - | 4 | - | 8 |

Sumber : Perangkat Desa/ Kelurahan

Tabel 7.2 Banyaknya Pasar Tidak Permanen, Mini Market, dan Toko Kelontong di Kecamatan Sumber Harta

| No | Desa/ Kelurahan | Pasar | Mini Market | Toko Kelontong |
|-----|-----------------|-------|-------------|----------------|
| (1) | (2) | (3) | (4) | (5) |
| 1 | Sumber Jaya | - | - | 19 |
| 2 | Sumber Harta | 1 | 1 | 26 |
| 3 | Jamburejo | - | - | 25 |
| 4 | Sukamaju | - | - | 12 |
| 5 | Sumber Sari | - | - | 16 |
| 6 | Sukamulya | - | - | 8 |
| 7 | Sukajaya | - | - | 11 |
| 8 | Sukarami Jaya | 1 | - | 36 |
| 9 | Madang | - | - | 20 |
| 10 | Sumber Asri | - | - | 10 |
| | JUMLAH | 2 | 1 | 183 |

Sumber : Perangkat Desa/ Kelurahan

Tabel 7.3 Banyaknya Restoran, Kedai Makan, dan Penginapan di Kecamatan Sumber Harta

| No | Desa/ Kelurahan | Kedai Makan | Restoran | Penginapan |
|-----|-----------------|-------------|----------|------------|
| (1) | (2) | (3) | (4) | (5) |
| 1 | Sumber Jaya | 2 | - | - |
| 2 | Sumber Harta | 8 | - | - |
| 3 | Jamburejo | - | - | - |
| 4 | Sukamaju | 1 | - | - |
| 5 | Sumber Sari | 5 | - | - |
| 6 | Sukamulya | 1 | - | - |
| 7 | Sukajaya | - | - | - |
| 8 | Sukarami Jaya | 3 | - | - |
| 9 | Madang | 2 | - | - |
| 10 | Sumber Asri | - | - | - |
| | JUMLAH | 25 | - | - |

Sumber : Perangkat Desa/Kelurahan

Tabel 7.4 Jumlah Jasa Kemasyarakatan Menurut Jenisnya di Kecamatan Sumber Harta

| No. | Desa/Kelurahan | Jasa Kecantikan | | Jasa Reparasi | |
|--------|----------------|-----------------|--------------|---------------|---------------|
| | | Salon | Tukang Cukur | Bengkel Mobil | Bengkel Motor |
| (1) | (2) | (3) | (4) | (5) | (6) |
| 1 | Sumber Jaya | - | - | - | 2 |
| 2 | Sumber Harta | 2 | 3 | - | 7 |
| 3 | Jamburejo | - | 1 | 1 | 2 |
| 4 | Sukamaju | 1 | 2 | 1 | 3 |
| 5 | Sumber Sari | - | - | - | 5 |
| 6 | Sukamulya | - | - | - | 2 |
| 7 | Sukajaya | - | - | - | 1 |
| 8 | Sukarami Jaya | - | - | - | 2 |
| 9 | Madang | - | 1 | - | 3 |
| 10 | Sumber Asri | - | - | - | 1 |
| Jumlah | | | 7 | 2 | 28 |

Sumber : Perangkat Desa/Kelurahan

Tabel 7.4 Lanjutan

| No | Desa/Kelurahan | Jasa Reparasi | | |
|--------|----------------|---------------|--------------------|------------------|
| | | Tambal Ban | Bengkel Elektronik | Cuci Motor/Mobil |
| (1) | (2) | (7) | (8) | (9) |
| 1 | Sumber Jaya | 2 | - | 2 |
| 2 | Sumber Harta | 7 | 1 | 2 |
| 3 | Jamburejo | 3 | 2 | 1 |
| 4 | Sukamaju | 5 | - | 1 |
| 5 | Sumber Sari | 4 | - | - |
| 6 | Sukamulya | 2 | 1 | - |
| 7 | Sukajaya | 2 | - | - |
| 8 | Sukarami Jaya | 5 | - | - |
| 9 | Madang | 5 | 1 | 2 |
| 10 | Sumber Asri | 2 | - | 1 |
| Jumlah | | 37 | 5 | 9 |

Sumber : Perangkat Desa/Kelurahan

BAB 8
**PERHUBUNGAN,
KOMUNIKASI, PARIWISATA**
*TRANSPORTATION, COMMUNICATION,
TOURISM*

Sebagai salah satu sektor yang memiliki peranan penting dalam mendukung pertumbuhan ekonomi dan pengembangan suatu wilayah, transportasi adalah sektor yang harus mendapat perhatian cukup besar. Kegiatan perekonomian akan berjalan dengan baik jika kondisi jalan baik. Sebagian besar jalan di wilayah Kecamatan Sumber Harta telah di aspal, bahkan jalan menuju Ibukota kecamatan dari setiap desa/kelurahan telah di aspal.

Kecamatan Sumber Harta sebagai wilayah yang banyak dilalui sungai, tercatat ada 17 jembatan yang menghubungkan antar wilayah, dimana jembatan jenis beton besi banyak di bangun disini, tetapi masih ada juga jembatan yang terbuat dari kayu.

Untuk sarana dan prasarana telekomunikasi hingga tahun 2016 masih sangat minim. Hal ini terlihat tidak adanya pos pembantu, pos keliling, wartel, maupun warnet. Meskipun demikian, keberadaan sinyal telepon selular sudah cukup menjangkau hampir seluruh desa di kecamatan ini.

Di sektor pariwisata, Kecamatan Sumber Harta memiliki Danau Aur dan Danau Sukahati sebagai objek wisata yang dapat dikunjungi masyarakat. Namun, sangat disayangkan objek wisata yang ada belum sepenuhnya dimaksimalkan oleh pemerintah setempat.

Tabel 8.1 Panjang Jalan Dari Desa/Kelurahan Ke Ibukota Kecamatan Menurut Permukaan Jalan di Kecamatan Sumber Harta, 2016

| No | Desa/Kelurahan | Panjang Jalan Ke Ibukota Kecamatan | | | Jumlah |
|--------|----------------|------------------------------------|------------|-------|--------|
| | | Aspal | Diperkeras | Tanah | |
| (1) | (2) | (3) | (4) | (5) | (6) |
| 1 | Sumber Jaya | 3 | - | - | 3 |
| 2 | Sumber Harta | 0.5 | - | - | 0.5 |
| 3 | Jamburejo | 5 | - | - | 5 |
| 4 | Sukamaju | 3 | - | - | 3 |
| 5 | Sumber Sari | 5 | - | - | 5 |
| 6 | Sukamulya | 7 | - | - | 7 |
| 7 | Sukajaya | 8 | - | - | 8 |
| 8 | Sukarami Jaya | 9 | - | - | 9 |
| 9 | Madang | 12 | - | - | 12 |
| 10 | Sumber Asri | - | - | - | 1 |
| Jumlah | | 2.5 | - | - | 52.5 |

Sumber : Perangkat Desa/Kelurahan

Tabel 8.2 Jumlah Jembatan yang Menghubungkan Antar Desa/Kelurahan Menurut Permukaan/Kerangka Jembatan di Kecamatan Sumber Harta, 2016

| No | Desa/Kelurahan | Jumlah Jembatan | | | | Jumlah |
|--------|----------------|-----------------|------------|-----------|------|--------|
| | | Beton Tembok | Beton Besi | Besi Kayu | Kayu | |
| (1) | (2) | (3) | (4) | (5) | (6) | (7) |
| 1 | Sumber Jaya | 1 | - | - | - | 1 |
| 2 | Sumber Harta | - | - | - | - | - |
| 3 | Jamburejo | - | 2 | - | - | 2 |
| 4 | Sukamaju | - | - | - | - | - |
| 5 | Sumber Sari | 1 | 1 | - | - | 2 |
| 6 | Sukamulya | - | - | - | - | 1 |
| 7 | Sukajaya | - | - | - | 1 | 1 |
| 8 | Sukarami Jaya | - | - | - | 2 | 2 |
| 9 | Madang | 2 | 5 | - | - | 7 |
| 10 | Sumber Asri | - | - | - | - | 1 |
| Jumlah | | 5 | 9 | - | 3 | 17 |

Sumber: Perangkat Desa/Kelurahan

Tabel 8.3 Jumlah Kendaraan Bermotor Roda 4 dan Roda 2 dirinci Menurut Desa/Kelurahan di Kecamatan Sumber Harta

| No | Desa / Kelurahan | Kendaraan Roda 4 | Kendaraan Roda 2 |
|-----|------------------|------------------|------------------|
| (1) | (2) | (3) | (4) |
| 1 | Sumber Jaya | 22 | 184 |
| 2 | Sumber Harta | 46 | 675 |
| 3 | Jamburejo | 17 | 375 |
| 4 | Sukamaju | 15 | 325 |
| 5 | Sumber Sari | 15 | 500 |
| 6 | Sukamulya | 6 | 230 |
| 7 | Sukajaya | 19 | 293 |
| 8 | Sukarami Jaya | 39 | 597 |
| 9 | Madang | 43 | 550 |
| 10 | Sumber Asri | 25 | 350 |
| | JUMLAH | 247 | 4079 |

Sumber : Perangkat Desa/Kelurahan

Tabel 8.4 Jumlah Kantor Pos Dirinci Per Desa/Kelurahan di Kecamatan Sumber Harta, 2016

| No | Desa / Kelurahan | Kantor Pos | Kantor Pos Keliling |
|--------|------------------|------------|---------------------|
| (1) | (2) | (3) | (4) |
| 1 | Sumber Jaya | - | - |
| 2 | Sumber Harta | 1 | - |
| 3 | Jamburejo | - | - |
| 4 | Sukamaju | - | - |
| 5 | Sumber Sari | - | - |
| 6 | Sukamulya | - | - |
| 7 | Sukajaya | - | - |
| 8 | Sukarami Jaya | - | - |
| 9 | Madang | - | - |
| 10 | Sumber Asri | - | - |
| JUMLAH | | - | - |

Sumber : Perangkat Desa/Kelurahan

Tabel 8.5 Jumlah TV, Antena Parabola Dan Radio Dirinci Menurut Desa/Kelurahan di Kecamatan Sumber Harta

| No | Desa / Kelurahan | TV Rumah Tangga | Antena Parabola | Radio |
|-----|------------------|--------------------|--------------------|-------|
| (1) | (2) | (3) | (4) | (5) |
| 1 | Sumber Jaya | 140 | 140 | 35 |
| 2 | Sumber Harta | 625 | 625 | 15 |
| 3 | Jamburejo | 524 | 520 | 12 |
| 4 | Sukamaju | 350 | 350 | 15 |
| 5 | Sumber Sari | 500 | 500 | 25 |
| 6 | Sukamulya | 215 | 200 | 15 |
| 7 | Sukajaya | 288 | 289 | 35 |
| 8 | Sukarami Jaya | 550 | 550 | 35 |
| 9 | Madang | 550 | 550 | 60 |
| 10 | Sumber Asri | 275 | 275 | 10 |
| | JUMLAH | 4018 | 3999 | 257 |

Sumber : Perangkat Desa Kelurahan

Tabel 8.6 Jumlah Sarana Telekomunikasi di Kecamatan Sumber Harta, 2016

| No | Desa / Kelurahan | Telepon Umum | Wartel | Warnet |
|--------|------------------|--------------|--------|--------|
| (1) | (2) | (3) | (4) | (5) |
| 1 | Sumber Jaya | - | - | - |
| 2 | Sumber Harta | - | - | 1 |
| 3 | Jamburejo | - | - | - |
| 4 | Sukamaju | - | - | - |
| 5 | Sumber Sari | - | - | - |
| 6 | Sukamulya | - | - | - |
| 7 | Sukajaya | - | - | - |
| 8 | Sukarami Jaya | - | - | - |
| 9 | Madang | - | - | - |
| 10 | Sumber Asri | - | - | - |
| JUMLAH | | - | - | 1 |

Sumber : Perangkat Desa/Kelurahan

Tabel 8.7 Nama Objek Wisata dan Jenis Wisata menurut Desa/Kelurahan di Kecamatan Sumber Harta, 2016

| No | Desa / Kelurahan | Nama Objek Wisata | Jenis Wisata |
|-----|------------------|-------------------|--------------|
| (1) | (2) | (3) | (4) |
| 1 | Sumber Jaya | - | - |
| 2 | Sumber Harta | Danau Aur | Danau |
| 3 | Jamburejo | - | - |
| 4 | Sukamaju | - | - |
| 5 | Sumber Sari | - | - |
| 6 | Sukamulya | - | - |
| 7 | Sukajaya | - | - |
| 8 | Sukarami Jaya | - | - |
| 9 | Madang | - | - |
| 10 | Sumber Asri | Danau Sukahati | Danau |

Sumber : Perangkat Desa/Kelurahan

Tabel 8.8 Jumlah Sarana Penunjang Pariwisata menurut Desa/Kelurahan di Kecamatan Sumber Harta, 2016

| No | Desa / Kelurahan | Hotel | | Losmen/Penginapan | |
|-----|------------------|------------------|----------------------|-------------------|----------------------|
| | | Banyaknya (Unit) | Tenaga Kerja (Orang) | Banyaknya (Unit) | Tenaga Kerja (Orang) |
| (1) | (2) | (3) | (4) | (5) | (6) |
| 1 | Sumber Jaya | - | - | - | - |
| 2 | Sumber Harta | - | - | - | - |
| 3 | Jamburejo | - | - | - | - |
| 4 | Sukamaju | - | - | - | - |
| 5 | Sumber Sari | - | - | - | - |
| 6 | Sukamulya | - | - | - | - |
| 7 | Sukajaya | - | - | - | - |
| 8 | Sukarami Jaya | - | - | - | - |
| 9 | Madang | - | - | - | - |
| 10 | Sumber Asri | - | - | - | - |
| | JUMLAH | - | - | - | - |

Sumber : Perangkat Desa/Kelurahan

BAB
**KEUANGAN,
KOPERASI, HARGA**
FINANCE, COOPERATIVE, COST

Sebagai usaha untuk mencapai keberhasilan dan kelancaran roda pemerintahan, keuangan yang memadai sangat mempengaruhi. Berbagai penerimaan yang diperoleh dapat direalisasikan baik untuk kegiatan rutin pemerintah maupun kegiatan pembangunan.

Pajak Bumi dan Bangunan (PBB) sebagai salah satu sumber dana bagi pembangunan daerah. Di tahun 2016, realisasi penerimaan Pajak Bumi dan Bangunan (PBB) untuk kecamatan Sumber Harta mencapai 100,63 persen di setiap desa/kelurahan yakni sebesar Rp. 100.014.127.

Sampai tahun 2016, belum ada bank yang berdiri di Kecamatan sumber harta, tetapi untuk koperasi telah ada di beberapa desa/kelurahan. Sedangkan Untuk harga bahan-bahan makanan dan bahan bakar, antar desa/kelurahan tidak jauh berbeda.

Tabel 9.1 Penerimaan APBN, INPRES, APBD I Dan APBD II
Tahun Anggaran 2012/2013 Kecamatan
Sumber Harta (000)

| No | Desa/Kelurahan | APBN | INPRES | APBD I | APBD II |
|-----|----------------|------|--------|---------|---------|
| (1) | (2) | (3) | (4) | (5) | (6) |
| 1 | Sumber Jaya | - | - | 20.000 | 20.000 |
| 2 | Sumber Harta | - | - | 12.500 | 12.500 |
| 3 | Jamburejo | - | - | 20.000 | 20.000 |
| 4 | Sukamaju | - | - | 20.000 | 20.000 |
| 5 | Sumber Sari | - | - | 20.000 | 20.000 |
| 6 | Sukamulya | - | - | 20.000 | 20.000 |
| 7 | Sukajaya | - | - | 20.000 | 20.000 |
| 8 | Sukarami Jaya | - | - | 20.000 | 20.000 |
| 9 | Madang | - | - | 20.000 | 20.000 |
| 10 | Sumber Asri | - | - | *) | *) |
| | JUMLAH | - | - | 172.500 | 172.500 |

Sumber : Kantor Camat Sumber Harta

*) Mengikuti desa/kelurahan induk yaitu Kelurahan Sumber Harta

Tabel 9.2 Ketetapan Dan Realisasi Pajak Bumi Dan Bangunan Dirinci Per Desa/Kelurahan di Kecamatan Sumber Harta Tahun Anggaran

| No | Desa/ Kelurahan | Ketetapan (Rp) | Realisasi (Rp) | % |
|--------|-----------------|----------------|----------------|--------|
| (1) | (2) | (3) | (4) | (5) |
| 1 | Sumber Jaya | 6.377.106 | 6.377.106 | 100 |
| 2 | Sumber Harta | 18.611.807 | 18.611.807 | 100 |
| 3 | Jamburejo | 13.928.640 | 13.928.640 | 100 |
| 4 | Sukamaju | 8.361.557 | 8.528.788 | 102 |
| 5 | Sumber Sari | 14.518.318 | 14.808.684 | 102 |
| 6 | Sukamulya | 6.535.168 | 6.535.168 | 100 |
| 7 | Sukajaya | 6.577.414 | 6.577.414 | 100 |
| 8 | Sukarami Jaya | 8.602.363 | 8.672.563 | 102 |
| 9 | Madang | 8.271.187 | 8.271.187 | 100 |
| 10 | Sumber Asri | 7.702.764 | 7.702.764 | 100 |
| JUMLAH | | 99.386.324 | 100.014.121 | 100,63 |

Sumber : DPP KAD Kabupaten Musi Rawas

*) Mengikuti desa/kelurahan induk yaitu Kelurahan Sumber Harta

Tabel 9.3 Jumlah Bank Dirinci Per Desa/Kelurahan di Kecamatan Sumber Harta, 2016

| No. | Desa/Kelurahan | Bank | | | Jumlah |
|-----|----------------|------|--------|---------|--------|
| | | BRI | Sumsel | Lainnya | |
| (1) | (2) | (3) | (4) | (5) | (6) |
| 1 | Sumber Jaya | - | - | - | - |
| 2 | Sumber Harta | - | - | - | - |
| 3 | Jamburejo | - | - | - | - |
| 4 | Sukamaju | - | - | - | - |
| 5 | Sumber Sari | - | - | - | - |
| 6 | Sukamulya | - | - | - | - |
| 7 | Sukajaya | - | - | - | - |
| 8 | Sukarami Jaya | - | - | - | - |
| 9 | Madang | - | - | - | - |
| 10 | Sumber Asri | - | - | - | - |
| | Jumlah | - | - | - | - |

Sumber : Perangkat Desa/Kelurahan

Tabel 9.4 Banyaknya Koperasi di Kecamatan Sumber Harta

| DESA/KELURAHAN | KOPERASI | | | |
|----------------|----------|----------|---------------|---------|
| | KUD | KOPINKRA | Simpan Pinjam | Non KUD |
| (1) | (2) | (3) | (4) | (5) |
| Sumber Jaya | - | - | - | 1 |
| Sumber Harta | 1 | - | 3 | 6 |
| Jamburejo | - | - | 1 | 1 |
| Sukamaju | - | - | - | - |
| Sumber Sari | - | - | - | - |
| Sukamulya | - | - | - | - |
| Sukajaya | - | - | - | - |
| Sukarami Jaya | - | - | - | - |
| Madang | - | - | - | - |
| Sumber Asri | - | - | - | - |
| Jumlah | 1 | - | 4 | 8 |

Sumber : Perangkat Desa/Kelurahan

Tabel 9.5 Harga Rata-Rata Bahan Makanan dalam Kecamatan Sumber Harta, 2016

| No | Desa/Kelurahan | Bahan Makanan | | |
|-----|----------------|---------------|-------------------|--------------------|
| | | Beras (Kg) | Tepung Ketan (Kg) | Tepung Terigu (Kg) |
| (1) | (2) | (3) | (4) | (5) |
| 1 | Sumber Jaya | 9.000 | 15.000 | 9.000 |
| 2 | Sumber Harta | 9.000 | 15.000 | 9.000 |
| 3 | Jamburejo | 9.000 | 15.000 | 9.000 |
| 4 | Sukamaju | 9.000 | 15.000 | 9.000 |
| 5 | Sumber Sari | 9.000 | 15.000 | 9.000 |
| 6 | Sukamulya | 9.000 | 15.000 | 9.000 |
| 7 | Sukajaya | 9.000 | 15.000 | 9.000 |
| 8 | Sukarami Jaya | 9.000 | 15.000 | 9.000 |
| 9 | Madang | 9.500 | 15.000 | 9.000 |
| 10 | Sumber Asri | 9.000 | 15.000 | 9.000 |

Sumber : Perangkat Desa/Kelurahan

Tabel 9.5 Lanjutan

| No | Desa/Kelurahan | Bahan Makanan | |
|-----|----------------|---------------|----------------------|
| | | Sagu (Kg) | Kacang Tanah (Kg) |
| (1) | (2) | (3) | (4) |
| 1 | Sumber Jaya | 7.000 | 16.000 |
| 2 | Sumber Harta | 6.000 | 15.000 |
| 3 | Jamburejo | 7.000 | 18.000 |
| 4 | Sukamaju | 7.000 | 17.000 |
| 5 | Sumber Sari | 6.000 | 16.000 |
| 6 | Sukamulya | 6.500 | 17.000 |
| 7 | Sukajaya | 7.000 | 18.000 |
| 8 | Sukarami Jaya | 7.000 | 18.000 |
| 9 | Madang | 7.000 | 18.000 |
| 10 | Sumber Asri | 7.000 | 19.000 |

Sumber : Perangkat Desa/Kelurahan

Tabel 9.5 Lanjutan

| No. | Desa/Kelurahan | Bahan Makanan | | |
|-----|----------------|------------------|--------------------|------------------|
| | | Daging Sapi (Kg) | Daging Kerbau (Kg) | Daging Ayam (Kg) |
| (1) | (2) | (3) | (4) | (5) |
| 1 | Sumber Jaya | 95.000 | 80.000 | 27.000 |
| 2 | Sumber Harta | 95.000 | 80.000 | 27.000 |
| 3 | Jamburejo | 95.000 | 85.000 | 27.000 |
| 4 | Sukamaju | 95.000 | 80.000 | 27.000 |
| 5 | Sumber Sari | 95.000 | 80.000 | 27.000 |
| 6 | Sukamulya | 95.000 | 85.000 | 27.000 |
| 7 | Sukajaya | 95.000 | 85.000 | 27.000 |
| 8 | Sukarami Jaya | 95.000 | 85.000 | 27.000 |
| 9 | Madang | 95.000 | 85.000 | 27.000 |
| 10 | Sumber Asri | 95.000 | 75.000 | 27.000 |

Sumber: Perangkat Desa/Kelurahan

Tabel 9.5 Lanjutan

| No. | Desa/Kelurahan | Bahan Makanan | | |
|-----|----------------|------------------------|------------------|-----------------------|
| | | Telur Ayam (Karpas) | Susu (Kaleng) | Minyak Goreng (Kg) |
| (1) | (2) | (3) | (4) | (5) |
| 1 | Sumber Jaya | 30.000 | 11.000 | 12.000 |
| 2 | Sumber Harta | 31.000 | 11.000 | 12.000 |
| 3 | Jamburejo | 32.000 | 12.000 | 12.500 |
| 4 | Sukamaju | 31.000 | 12.000 | 12.000 |
| 5 | Sumber Sari | 30.000 | 10.000 | 12.000 |
| 6 | Sukamulya | 32.000 | 12.000 | 12.000 |
| 7 | Sukajaya | 32.000 | 12.000 | 12.000 |
| 8 | Sukarami Jaya | 32.000 | 12.000 | 12.500 |
| 9 | Madang | 32.000 | 12.000 | 12.000 |
| 10 | Sumber Asri | 32.000 | 11.000 | 11.000 |

Sumber: Perangkat Desa/Kelurahan

Tabel 9.5 Lanjutan

| No. | Desa/Kelurahan | Bahan Makanan | |
|-----|----------------|--------------------|---------------|
| | | Gula Pasir (Kg) | Garam (Kg) |
| (1) | (2) | (3) | (4) |
| 1 | Sumber Jaya | 12.000 | 2.000 |
| 2 | Sumber Harta | 11.000 | 2.000 |
| 3 | Jamburejo | 12.000 | 3.000 |
| 4 | Sukamaju | 12.000 | 3.000 |
| 5 | Sumber Sari | 11.000 | 3.000 |
| 6 | Sukamulya | 11.500 | 2.000 |
| 7 | Sukajaya | 11.000 | 2.500 |
| 8 | Sukarami Jaya | 12.000 | 3.000 |
| 9 | Madang | 11.000 | 2.500 |
| 10 | Sumber Asri | 11.000 | 2.000 |

Sumber: Perangkat Desa/Kelurahan

Tabel 9.6 Harga Rata-Rata Bahan Bakar dalam Kecamatan Sumber Harta

| No | Desa/Kelurahan | Bahan Bakar | | |
|-----|----------------|---------------|-------------------------|---------------------------------|
| | | LPG (3 Kg) | Minyak Tanah (Liter) | Kayu Bakar (M ³) |
| (1) | (2) | (4) | (5) | (6) |
| 1 | Sumber Jaya | 16.000 | 9.000 | 15.000 |
| 2 | Sumber Harta | 16.000 | 8.000 | 12.500 |
| 3 | Jamburejo | 18.000 | 8.500 | 15.000 |
| 4 | Sukamaju | 17.000 | 8.500 | 15.000 |
| 5 | Sumber Sari | 16.000 | 8.000 | 15.000 |
| 6 | Sukamulya | 16.000 | 8.000 | 15.000 |
| 7 | Sukajaya | 17.000 | 8.000 | 12.500 |
| 8 | Sukarami Jaya | 18.000 | 9.000 | 15.000 |
| 9 | Madang | 19.000 | 9.000 | 15.000 |
| 10 | Sumber Asri | 17.000 | 8.500 | 15.000 |

Sumber : Perangkat Desa/Kelurahan

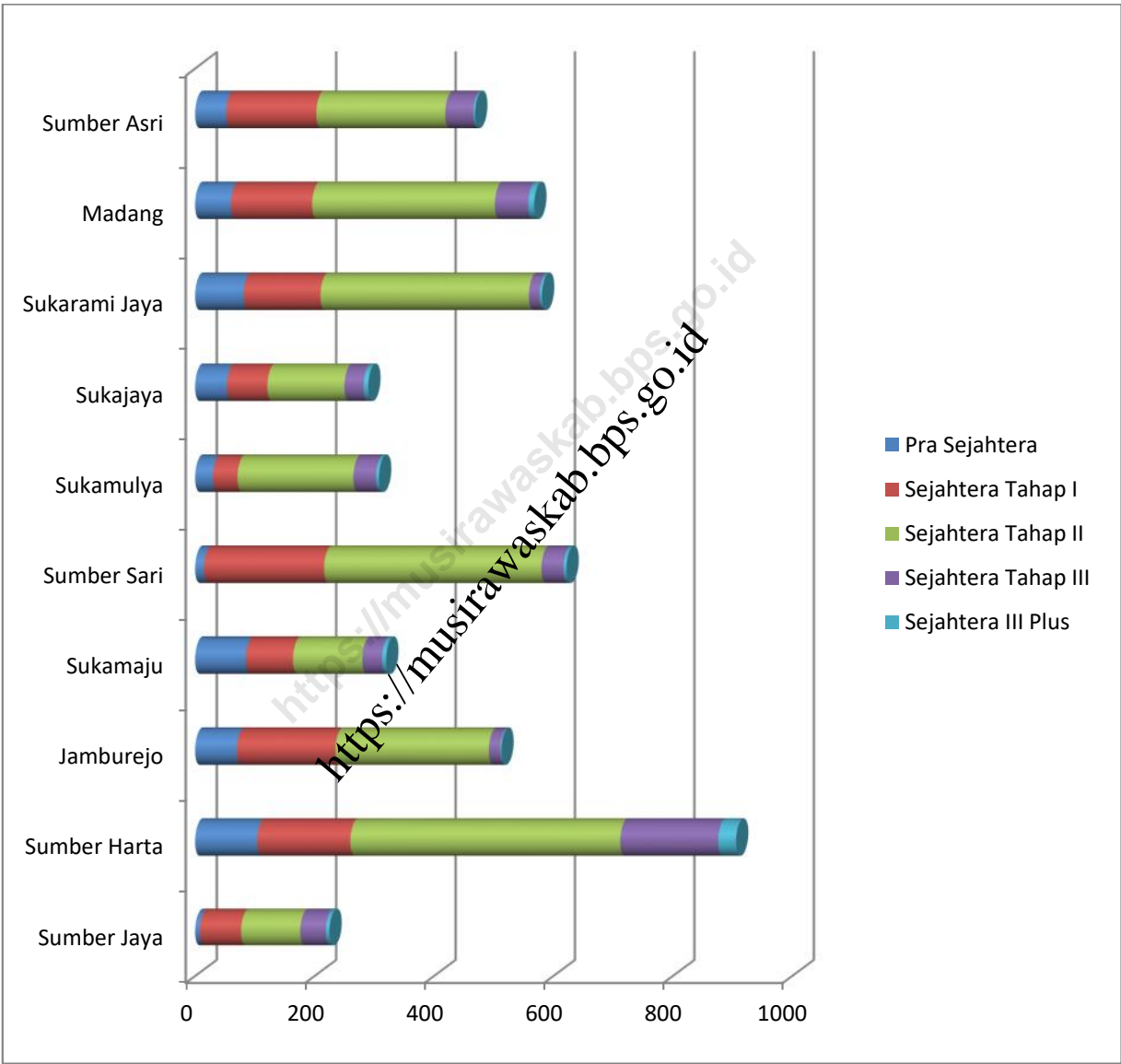
BAB 10
KEMISKINAN
COVERTY

<https://musirawaskab.bps.go.id>

Keluarga merupakan unit terkecil dalam masyarakat, yang terdiri dari suami-istri dan anaknya atau ayah dan anaknya atau ibu dan anaknya. Keluarga dengan status keluarga Pra Sejahtera artinya keluarga tersebut belum mampu memenuhi kebutuhan dasar minimal, seperti pengajaran, agama, sandang, pangan, papan dan kesehatan.

Sedangkan Keluarga Sejahtera tahap I adalah keluarga yang kondisi ekonominya baru bisa memenuhi kebutuhan dasarnya secara minimal, tetapi belum mampu memenuhi kebutuhan sosial psikologisnya seperti pendidikan, KB, interaksi dalam keluarga, dan interaksi dengan lingkungan.

Grafik 10.1 Jumlah Keluarga Pra Sejahtera Dan Sejahtera Tahap I, II, III, III Plus di Kecamatan Sumber Harta



Tabel 10.1 Jumlah Keluarga Pra Sejahtera Dan Sejahtera Tahap I, II, III, III Plus Dirinci Menurut Desa/Kelurahan di Kecamatan Sumber Harta

| No | Desa/Kelurahan | Pra Sejahtera | Sejahtera Tahap | | | |
|--------|----------------|---------------|-----------------|------|-----|----------|
| | | | I | II | III | III Plus |
| (1) | (2) | (3) | (4) | (5) | (6) | (7) |
| 1 | Sumber Jaya | 8 | 69 | 99 | 43 | 6 |
| 2 | Sumber Harta | 104 | 156 | 452 | 164 | 30 |
| 3 | Jamburejo | 70 | 165 | 257 | 19 | 2 |
| 4 | Sukamaju | 85 | 79 | 116 | 33 | 7 |
| 5 | Sumber Sari | 15 | 201 | 364 | 37 | 5 |
| 6 | Sukamulya | 30 | 68 | 194 | 38 | 5 |
| 7 | Sukajaya | 53 | 68 | 129 | 32 | 8 |
| 8 | Sukarami Jaya | 81 | 129 | 349 | 18 | 4 |
| 9 | Madang | 66 | 136 | 306 | 56 | 10 |
| 10 | Sumber Asri | 52 | 151 | 216 | 47 | 3 |
| JUMLAH | | 558 | 1195 | 2482 | 487 | 80 |

Sumber : UPTD KB Kecamatan Sumber Harta



DATA

Mencerdaskan Bangsa



**BADAN PUSAT STATISTIK
KABUPATEN MUSI RAWAS**

Jl. Lintas Sumatera Komplek Pemda Kab. Musi Rawas
Kawasan Agropolitan Center Mekar Bada
Email : bps1405@bps.go.id telp. (0733) 4540988
Website : musirawaskab.bps.go.id