



Kecamatan Tegalrejo
Dalam Angka **2012**



BADAN PUSAT STATISTIK
KABUPATEN MAGELANG

CAMAT TEGALREJO

S A M B U T A N

Assalamualaikum warahmatullahi wabarakatuh

Dengan memanjatkan puji dan syukur kehadiran Tuhan Yang Maha Esa, kami sambut gembira penerbitan buku **KECAMATAN TEGALREJO DALAM ANGKA TAHUN 2012**. Guna mendukung pelaksanaan Otonomi Daerah, penyediaan data sampai wilayah terkecil menjadi kebutuhan yang sangat mendesak dan mutlak diperlukan. Untuk itu kami berharap agar penganeekaragaman data statistik sampai wilayah terkecil data ditingkatkan, baik dari segi jenis, kualitas maupun ketepatan data waktu penyajian.

Kepada semua Instansi/Dinas/Lembaga baik Pemerintah maupun Swasta di Kecamatan Tegalrejo yang telah membantu terwujudnya buku ini, kami sampaikan terima kasih.

Kami berharap agar kerja sama lebih ditingkatkan dalam penyusunan buku ini dan dapat dilanjutkan untuk masa yang akan datang.

Akhirnya, semoga publikasi ini dapat dimanfaatkan sebagai dasar perencanaan dan evaluasi pelaksanaan pembangunan yang berkesinambungan di wilayah ini.

Wassalamualaikum warahmatullahi wabarakatuh

Tegalrejo, April 2012
Camat Tegalrejo

IWAN AGUS SUSILO, S.Sos
NIP. 19670503 198803 1 010

KATA PENGANTAR

KECAMATAN TEGALREJO DALAM ANGKA TAHUN 2012 adalah publikasi tahunan yang diterbitkan oleh Koordinator Statistik Kecamatan. Publikasi ini menyajikan data secara komprehensif dari berbagai bidang. Buku ini dimaksudkan untuk memberi gambaran tentang keadaan geografi, ciri-ciri dan keadaan sosial ekonomi penduduk tingkat kecamatan.

Publikasi tahun 2012 merupakan lanjutan publikasi tahun sebelumnya, memuat beberapa perubahan dan perbaikan, penambahan dan penyederhanaan tabel-tabel. Dalam semua tabel telah diusahakan untuk dapat menyajikan data tahun terakhir. Jika data tahun terakhir belum tersedia, maka disajikan data tahun sebelumnya.

Dengan terbitnya buku ini kami sampaikan banyak terima kasih kepada:

1. Yth. Kepala Badan Pusat Statistik Kabupaten Magelang
2. Yth. Camat Tegalrejo beserta jajarannya
3. Yth. Kepala Instansi/Dinas/Lembaga/Badan baik pemerintah maupun Swasta se-Kecamatan Tegalrejo
4. Yth. Kepala Desa se Kecamatan Tegalrejo

Publikasi ini masih banyak kekurangannya, demi perbaikan dan penyempurnaan di masa datang, tanggapan dan saran yang bersifat membangun sangat diharapkan.

Semoga publikasi ini dapat bermanfaat hendaknya.

Tegalrejo, April 2012
**Koordinator Statistik Kecamatan
Tegalrejo**

Edi Tri Harjoko
NIP.19600426 198103 1 003

DAFTAR ISI

KATA SAMBUTAN.....	i
KATA PENGANTAR.....	ii
DAFTAR ISI.....	iii
BAB I GEOGRAFI	
Peta Kecamatan Tegalrejo.....	vii
Peta Kabupaten Magelang.....	viii
Keadaan Alam Kecamatan Tegalrejo.....	ix
I.1 Lokasi Desa Menurut Keadaan Topografi Tahun 2011...	1
I.2 Kondisi Desa Menurut Kemiringan Lahan Tahun 2011.....	2
I.3 Lokasi Desa Menurut Ketinggian DPL Tahun 2011	3
I.4 Lokasi Desa Terhadap Kawasan Hutan Tahun 2011	4
BAB II PEMERINTAHAN	
II.1 Daftar Nama Kepala Desa /Lurah dan Sekretaris Desa di Kecamatan Tegalrejo Tahun 2011.....	5
II.2 Desa Menurut Status Pemerintahan.....	6
II.3 Keberadaan BPD/Dewan Kelurahan Menurut Desa/Kelurahan.....	7
II.4 Jumlah Dusun, RW dan RT Menurut Desa/Kelurahan....	8
II.5 Keberadaan Program/Kegiatan Pemberdayaan Masyarakat Untuk Pembangunan Perbaikan Infrastruktur.....	9
II.6 Keberadaan Program/Kegiatan Pemberdayaan Masyarakat Untuk Pembangunan Peningkatan Kapasitas Pertanian...	10
II.7 Keberadaan Program/Kegiatan Pemberdayaan Masyarakat Untuk Pembangunan Sosial Masyarakat.....	11
BAB III PENDUDUK DAN ANGKATAN KERJA	
III.1 Jumlah Penduduk Menurut Jenis Kelamin dan Sex Ratio Penduduk Dirinci Menurut Desa Tahun 2011.....	12
III.2 Jumlah Penduduk, Rumah Tangga dan Rata-Rata <i>Kecamatan Tegalrejo Dalam Angka Tahun 2012</i>	iii

	Penduduk Tiap Rumah Tangga Dirinci per Desa Tahun 2011.....	13
III.3	Luas Wilayah, Jumlah Penduduk dan Kepadatan Penduduk Per Km ² Dirinci Per Desa Tahun 2011.....	14
III.4	Jumlah Penduduk Dirinci Menurut Desa, Kelompok Umur dan Jenis Kelamin Tahun 2011.....	15
III.5	Banyaknya Penduduk Dirinci Menurut Desa, Kelompok Umur dan Jenis Kelamin Tahun 2011 (Laki-Laki).....	16
III.6	Banyaknya Penduduk Dirinci Menurut Desa, Kelompok Umur dan Jenis Kelamin Tahun 2011 (Perempuan).....	17
III.7	Banyaknya Penduduk Berumur 10-64 Tahun Dirinci Tiap Desa dan Lapangan Pekerjaan Utama Tahun 2011.....	18
III.8	Banyaknya Penduduk Berumur 10-64 Tahun Dirinci Tiap Desa dan Status Pekerjaan Utama Tahun 2011.....	19
	Grafik Banyaknya Penduduk di Kecamatan Tegalrejo Menurut Kelompok Umur Tahun 2011.....	20
BAB IV	PENDIDIKAN	
IV.1	Jumlah Fasilitas Pendidikan Dirinci Menurut Desa dan Jenis Lembaga Pendidikan Tahun 2011 (Negeri).....	21
IV.2	Jumlah Fasilitas Pendidikan Dirinci Menurut Desa dan Jenis Lembaga Pendidikan Tahun 2011 (Swasta).....	23
IV.3	Jumlah Siswa dan Guru Dirinci Menurut Desa dan Jenis Lembaga Pendidikan Tahun 2011 (Negeri).....	25
IV.4	Jumlah Siswa dan Guru Dirinci Menurut Desa dan Jenis Lembaga Pendidikan Tahun 2011 (Swasta).....	30
BAB V	KESEHATAN	
V.1	Jumlah Sarana Kesehatan Dirinci Per Desa Di Kecamatan Tegalrejo Tahun 2011.....	35
V.2	Banyaknya Tenaga Kesehatan Yang Bertempat Tinggal Di Desa Di Kecamatan Tegalrejo Tahun 2011.....	37
V.3	Banyaknya PUS, Peserta KB Aktif di Kecamatan Tegalrejo Tahun 2.....	38

BAB VI PERTANIAN

VI.1	Luas Lahan Pertanian dan Lahan Non Pertanian Dirinci Menurut Desa Tahun 2011.....	39
VI.2	Luas Lahan Sawah Dan Lahan Non Sawah Dirinci Menurut Desa Tahun 2011.....	40
VI.3	Luas Lahan Sawah Irigiasi dan Sawah Non Irigiasi Dirinci Per Desa Tahun 2011.....	41
VI.4	Hasil Pertanian Utama Dirinci Menurut Desa Tahun 2011..	42
VI.5	Potensi Ternak/Unggas Dirinci Per Desa Tahun 2011....	43
VI.6	Populasi Ternak Dirinci Per Desa Tahun 2011.....	44

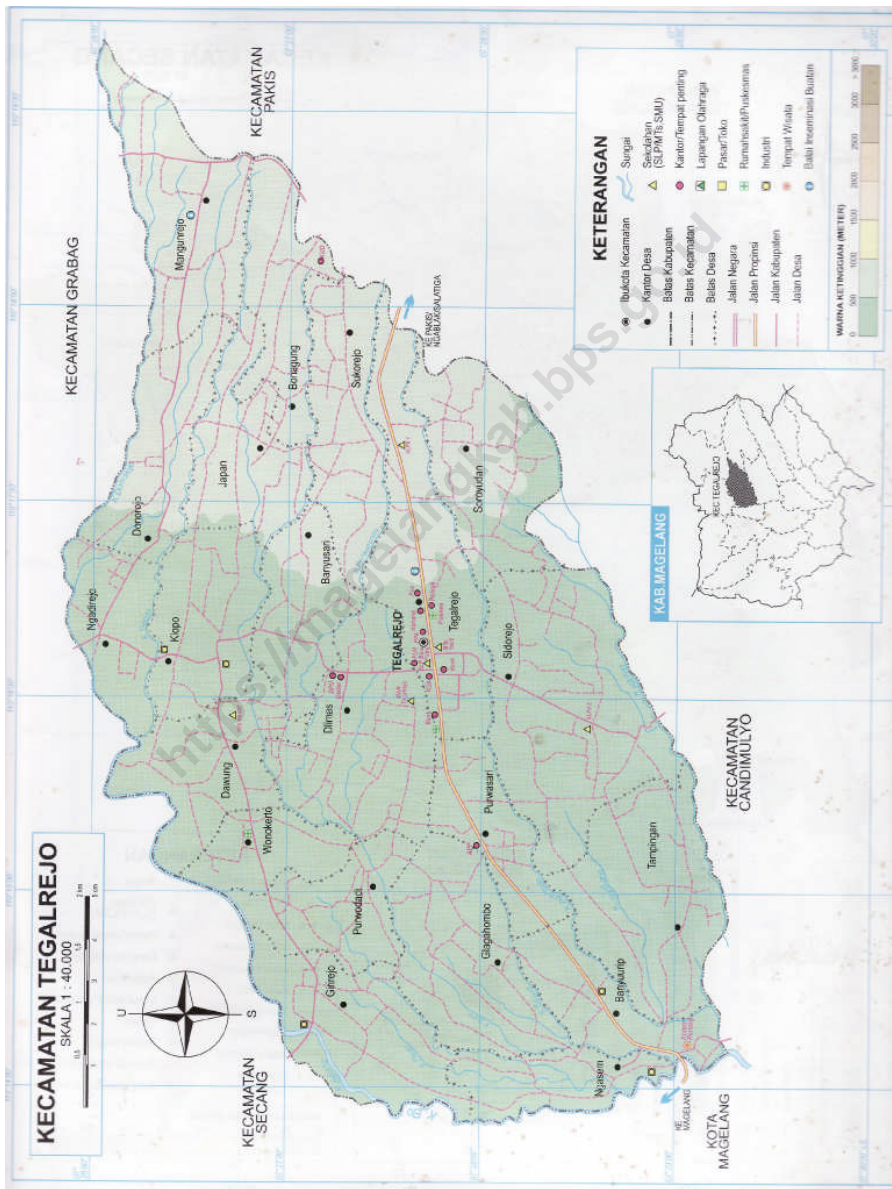
BAB VII PERUMAHAN

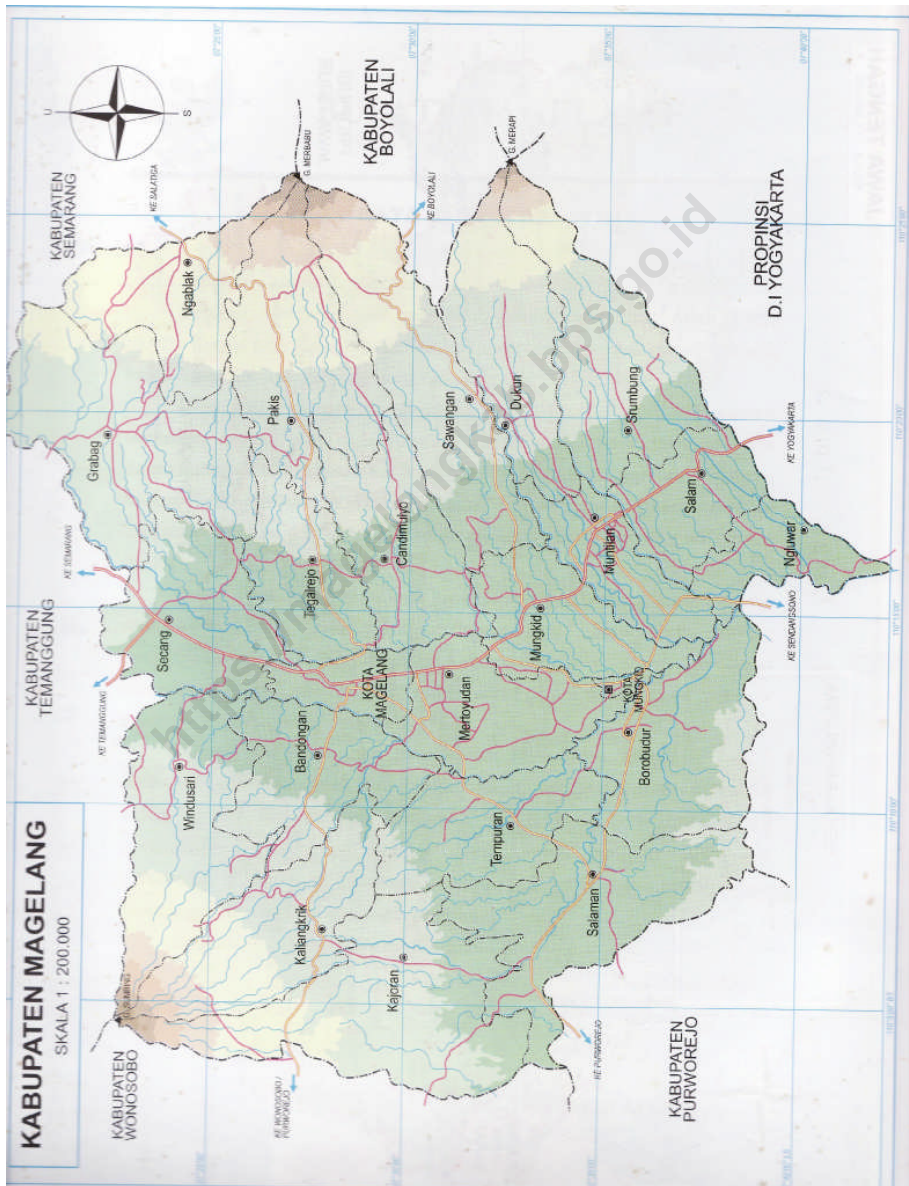
VII.1	Jumlah Rumah Tangga Menurut Desa/Kelurahan dan Status Kepemilikan Tempat Tinggal.....	45
VII.2	Jumlah Rumah Tangga Menurut Desa/Kelurahan dan Jenis Lantai Terluas.....	46
VII.3	Jumlah Rumah Tangga Menurut Desa/Kelurahan dan Luas Lantai Bangunan Tempat Tinggal.....	47
VII.4	Jumlah Rumah Tangga Menurut Desa/Kelurahan dan Sumber Penerangan Utama.....	48
VII.5	Jumlah Rumah Tangga Menurut Desa/Kelurahan dan Sumber Utama Air Minum.....	49
VII.6	Jumlah Rumah Tangga Menurut Desa/Kelurahan dan Fasilitas Buang Air Besar.....	51

BAB VIII PENDAPATAN REGIONAL

VIII.1	Produk Domestik Regional Brutto Kecamatan Tegalrejo Menurut Lapangan Usaha Atas Dasar Harga Berlaku Tahun 2008-2010	51
		52

VIII.2	Produk Domestik Regional Brutto Kecamatan Tegalrejo Menurut Lapangan Usaha Atas Dasar Harga Konstan 2000 Tahun 2008-2010.....	53
VIII.3	Distribusi Persentase Produk Domestik Regional Brutto Kecamatan Tegalrejo Atas Dasar Harga Berlaku Tahun 2008-2010.....	54
VIII.4	Distribusi Persentase Produk Domestik Regional Brutto Kecamatan Tegalrejo Atas Dasar Harga Konstan 2000 Tahun 2008-2010.....	55
VIII.5	Indeks Implisit Produk Domestik Regional Brutto Kecamatan Tegalrejo Tahun 2008-2010.....	56
VIII.6	Pertumbuhan Ekonomi Kecamatan Tegalrejo Tahun 2008-2010.....	57





KEADAAN ALAM KECAMATAN TEGALREJO

1. LETAK GEOGRAFIS

- Luas : 35,89 Km²
- Ketinggian : ± 478 m
- Letak Astronomi :
 - 110⁰ 01' 51'' Bujur Timur
 - 110⁰ 26' 28'' Bujur Timur
 - 7⁰ 19' 13'' Lintang Selatan
 - 7⁰ 42' 16'' Lintang Selatan

2. BATAS WILAYAH

- Sebelah Utara : Kec. Grabag dan Secang
- Sebelah Timur : Kec. Pakis
- Sebelah Selatan : Kec. Candimulyo
- Sebelah Barat : Kota Magelang

3. SUHU UDARA / CURAH HUJAN

- Rata-rata Suhu Udara : 28⁰ C
- Curah Hujan : 1615,5 mm

4. JENIS TANAH

- Tanah Aluvial : ± 14,5 %
- Tanah Latosol : ± 85,5 %

5. JARAK DARI IBUKOTA KEC. TEGALREJO

- Kota Mungkid : 18 Km
- Kec. Mertoyudan : 10 Km
- Kec. Candimulyo : 5 Km
- Kec. Secang : 8 Km

LOKASI DESA MENURUT KEADAAN TOPOGRAFI TAHUN 2011

Tabel : I.1

No	Desa	Puncak	Lereng	Lembah	Hampanan
(1)	(2)	(3)	(4)	(5)	(6)
1	Banyuurip				√
2	Tampingan				√
3	Purwosari				√
4	Sidorejo				√
5	Soroyudan				√
6	Tegalrejo				√
7	Sukorejo				√
8	Kebonagung				√
9	J a p a n				√
10	Banyusari				√
11	Dlimas				√
12	Glagahombo				√
13	Ngasem				√
14	Girirejo				√
15	Purwodadi				√
16	Wonokerto				√
17	Dawung				√
18	Klopo				√
19	Ngadirejo				√
20	Donorojo				√
21	Mangunrejo				√
JUMLAH		-	-	-	21

Sumber Data : Podes 2011(BPS)

KONDISI DESA MENURUT KEMIRINGAN LAHAN TAHUN 2011

Tabel : I.2

No	Desa	Landai < 15 Derajat	Sedang 5 - 25 Derajat	Curam > 25 Derajat
(1)	(2)	(3)	(4)	(5)
1	Banyuurip		√	
2	Tampingan		√	
3	Purwosari		√	
4	Sidorejo	√		
5	Soroyudan		√	
6	Tegalrejo		√	
7	Sukorejo		√	
8	Kebonagung		√	
9	J a p a n		√	
10	Banyusari	√		
11	Dlimas	√		
12	Glagahombo		√	
13	Ngasem	√		
14	Girirejo	√		
15	Purwodadi	√		
16	Wonokerto	√		
17	Dawung	√		
18	Klopo		√	
19	Ngadirejo		√	
20	Donorojo		√	
21	Mangunrejo		√	
J U M L A H		8	13	

Sumber Data : Podes 2011 (BPS)

**LOKASI DESA MENURUT KETINGIAN DPL
TAHUN 2011**

Tabel : I.3

No	Desa	<300	300-500	501-700	>700
(1)	(2)	(3)	(4)	(5)	(6)
1	Banyuurip		√		
2	Tampingan		√		
3	Purwosari		√		
4	Sidorejo		√		
5	Soroyudan		√		
6	Tegalrejo		√		
7	Sukorejo		√		
8	Kebonagung		√		
9	J a p a n			√	
10	Banyusari		√		
11	Dlimas	√			
12	Glagahombo		√		
13	Ngasem		√		
14	Girirejo		√		
15	Purwodadi		√		
16	Wonokerto		√		
17	Dawung		√		
18	Klopo		√		
19	Ngadirejo		√		
20	Donorojo		√		
21	Mangunrejo			√	
JUMLAH		1	18	2	

Sumber Data : Podes 2011 (BPS)

**LOKASI DESA TERHADAP KAWASAN HUTAN
TAHUN 2011**

Tabel : I.4

No	Desa	Dalam Hutan	Sekitar Hutan	Di Luar Hutan
(1)	(2)	(3)	(4)	(5)
1	Banyuurip			√
2	Tampingan			√
3	Purwosari			√
4	Sidorejo			√
5	Soroyudan			√
6	Tegalrejo			√
7	Sukorejo			√
8	Kebonagung			√
9	J a p a n			√
10	Banyusari			√
11	Dlimas			√
12	Glagahombo			√
13	Ngasem			√
14	Girirejo			√
15	Purwodadi			√
16	Wonokerto			√
17	Dawung			√
18	Klopo			√
19	Ngadirejo			√
20	Donorojo			√
21	Mangunrejo			√
J U M L A H				21

Sumber Data : Podes 2011 (BPS)

DAFTAR NAMA KEPALA DESA / LURAH DAN SEKDES TAHUN 2011

Tabel : II.1

No	Desa	Nama	
		Kepala Desa/Lurah	Sekretaris Desa
(1)	(2)	(3)	(4)
1	Banyuurip	Sudiyanto	Mahmudiono
2	Tampingan	M. Heri Siswanto	M. Jani
3	Purwosari	H.R Supradono. TJ	Sumarno
4	Sidorejo	Dra. Endang Nur H	Suratno
5	Soroyudan	Widodo	-
6	Tegalrejo	Agung Prambono	M. Rojap
7	Sukorejo	Asnawi	-
8	Kebonagung	Tibroni, S.Pt	Sugiyarti
9	J a p a n	Muh. Tamyis	Ahmad
10	Banyusari	Siswanto	-
11	Dlimas	Slamet Mufid	Budiyono
12	Glagahombo	Sudartono	-
13	Ngasem	Parjono	-
14	Girirejo	Dhiko Sutopo, SH	Dwi Lita Mardiana
15	Purwodadi	Saeful, BA	M. Sihabudin
16	Wonokerto	Lilis Risnawati, SH	M. Tohir
17	Dawung	Darmadi	M. Hilal
18	K l o p o	Sukarno	Faizin
19	Ngadirejo	Isrofi	-
20	Donorojo	Arif Setiadin, SE	Zaenal Arifin
21	Mangunrejo	Dijono	Asnawi

Sumber Data : Pemerintah Kecamatan

DESA MENURUT STATUS PEMERINTAHAN

Tabel.II.2

No	Desa	Status Pemerintahan	
		Desa	Kelurahan
(1)	(2)	(3)	(4)
1	Banyuurip	√	
2	Tampingan	√	
3	Purwosari	√	
4	Sidorejo	√	
5	Soroyudan	√	
6	Tegalrejo	√	
7	Sukorejo	√	
8	Kebonagung	√	
9	J a p a n	√	
10	Banyusari	√	
11	Dlimas	√	
12	Glagahombo	√	
13	Ngasem	√	
14	Girirejo	√	
15	Purwodadi	√	
16	Wonokerto	√	
17	Dawung	√	
18	K l o p o	√	
19	Ngadirejo	√	
20	Donorojo	√	
21	Mangunrejo	√	
JUMLAH		21	

Sumber Data : Podes 2011 (BPS)

KEBERADAAN BPD / DEWAN KELURAHAN MENURUT DESA / KELURAHAN

Tabel : II.3

No	Desa	Keberadaan			
		BPD		Dewan Kelurahan	
		Ada	Tidak Ada	Ada	Tidak Ada
(1)	(2)	(3)	(4)	(5)	(6)
1	Banyuurip	√			
2	Tampingan	√			
3	Purwosari	√			
4	Sidorejo	√			
5	Soroyudan	√			
6	Tegalrejo	√			
7	Sukorejo	√			
8	Kebonagung	√			
9	J a p a n	√			
10	Banyusari	√			
11	Dlimas	√			
12	Glagahombo	√			
13	Ngasem	√			
14	Girirejo	√			
15	Purwodadi	√			
16	Wonokerto	√			
17	Dawung	√			
18	K l o p o	√			
19	Ngadirejo	√			
20	Donorojo	√			
21	Mangunrejo	√			
JUMLAH		21			

Sumber Data : Podes 2011 (BPS)

JUMLAH DUSUN , RW DAN RT MENURUT DESA / KELURAHAN

Tabel : II.4

No	Desa	Jumlah		
		Dusun	RW	RT
(1)	(2)	(3)	(4)	(5)
1	Banyuurip	5	5	24
2	Tampingan	10	10	31
3	Purwosari	4	4	20
4	Sidorejo	9	9	34
5	Soroyudan	7	7	19
6	Tegalrejo	9	9	27
7	Sukorejo	6	6	24
8	Kebonagung	8	8	24
9	J a p a n	8	8	20
10	Banyusari	6	6	13
11	Dlimas	8	8	22
12	Glagahombo	6	6	26
13	Ngasem	5	5	13
14	Girirejo	7	7	28
15	Purwodadi	3	3	11
16	Wonokerto	3	3	10
17	Dawung	9	9	23
18	K l o p o	6	6	13
19	Ngadirejo	5	5	16
20	Donorojo	7	7	16
21	Mangunrejo	6	6	20
JUMLAH		137	137	434

Sumber Data : Podes 2011 (BPS)

**KEBERADAAN PROGRAM / KEGIATAN PEMBERDAYAAN
MASYARAKAT UNTUK PEMBANGUNAN PERBAIKAN
INFRASTRUKTUR**

Tabel : II.5

No	Desa	Keberadaan Kegiatan Pembangunan Perbaikan Infrastruktur	
		Ada	Tidak Ada
(1)	(2)	(3)	(4)
1	Banyuurip	√	
2	Tampingan	√	
3	Purwosari	√	
4	Sidorejo	√	
5	Soroyudan	√	
6	Tegalrejo	√	
7	Sukorejo	√	
8	Kebonagung	√	
9	J a p a n	√	
10	Banyusari	√	
11	Dlimas	√	
12	Glagahombo	√	
13	Ngasem	√	
14	Girirejo	√	
15	Purwodadi	√	
16	Wonokerto	√	
17	Dawung	√	
18	K l o p o	√	
19	Ngadirejo	√	
20	Donorojo	√	
21	Mangunrejo	√	
JUMLAH		20	

Sumber Data : Podes 2011 (BPS)

**KEBERADAAN PROGRAM / KEGIATAN PEMBERDAYAAN
MASYARAKAT UNTUK PEMBANGUNAN PENINGKATAN
KAPASITAS PERTANIAN**

Tabel : II.6

No	Desa	Keberadaan Kegiatan Peningkatan Kapasitas Pertanian	
		Ada	Tidak Ada
(1)	(2)	(3)	(4)
1	Banyuurip		√
2	Tampingan	√	
3	Purwosari		√
4	Sidorejo	√	
5	Soroyudan		√
6	Tegalrejo	√	
7	Sukorejo	√	
8	Kebonagung	√	
9	J a p a n	√	
10	Banyusari	√	
11	Dlimas	√	
12	Glagahombo		√
13	Ngasem	√	
14	Girirejo		√
15	Purwodadi	√	
16	Wonokerto	√	
17	Dawung	√	
18	K l o p o		√
19	Ngadirejo		√
20	Donorojo	√	
21	Mangunrejo	√	
JUMLAH		14	7

Sumber Data : Podes 2011 (BPS)

KEBERADAAN PROGRAM / KEGIATAN PEMBERDAYAAN MASYARAKAT UNTUK PEMBANGUNAN SOSIAL MASYARAKAT

Tabel : II.7

No	Desa	Keberadaan Kegiatan Peningkatan Sosial Masyarakat	
		Ada	Tidak Ada
(1)	(2)	(3)	(4)
1	Banyuurip	√	
2	Tampingan		√
3	Purwosari		√
4	Sidorejo		√
5	Soroyudan	√	
6	Tegalrejo	√	
7	Sukorejo		√
8	Kebonagung		√
9	J a p a n	√	
10	Banyusari		√
11	Dlimas	√	
12	Glagahombo	√	
13	Ngasem		√
14	Girirejo	√	
15	Purwodadi		√
16	Wonokerto		√
17	Dawung	√	
18	K l o p o		√
19	Ngadirejo	√	
20	Donorojo		√
21	Mangunrejo	√	
JUMLAH		3	17

Sumber Data : Podes 2011 (BPS)

**JUMLAH PENDUDUK MENURUT JENIS KELAMIN
DAN SEX RATIO PENDUDUK DIRINCI MENURUT DESA
TAHUN 2011**

Tabel : III.1

No.	Desa	PENDUDUK			Sex Ratio
		Laki-laki	Perempuan	Jumlah	
(1)	(2)	(3)	(4)	(5)	(6)
1	Banyuurip	1.702	1.680	3.382	101
2	Tampingan	1.797	1.747	3.544	103
3	Purwosari	1.043	1.063	2.106	98
4	Sidorejo	2.022	2.054	4.076	98
5	Soroyudan	1.170	1.121	2.291	104
6	Tegalrejo	4.992	3.157	8.149	158
7	Sukorejo	1.154	1.090	2.244	106
8	Kebonagung	973	962	1.935	101
9	J a p a n	752	731	1.483	103
10	Banyusari	766	724	1.490	106
11	Dlimas	1.593	1.627	3.220	98
12	Glagahombo	1.142	1.177	2.319	97
13	Ngasem	636	621	1.257	102
14	Girirejo	1.631	1.578	3.209	103
15	Purwodadi	862	839	1.701	103
16	Wonokerto	608	565	1.173	108
17	Dawung	1.504	1.434	2.938	105
18	K l o p o	938	891	1.829	105
19	Ngadirejo	895	860	1.755	104
20	Donorojo	654	674	1.328	97
21	Mangunrejo	919	847	1.766	109
Jumlah		27.753	25.442	53.195	2.210

Sumber Data : Sensus Penduduk 2011 (BPS)

**JUMLAH PENDUDUK, RUMAH TANGGA
DAN RATA-RATA PENDUDUK TIAP RUMAH TANGGA
DIRINCI PER DESA TAHUN 2011**

Tabel : III.2

No.	Desa	Jumlah Penduduk	Jumlah Rumah Tangga	Rata-rata Jiwa / RT
(1)	(2)	(3)	(4)	(5)
1	Banyuurip	3.382	847	4,0
2	Tampingan	3.544	883	4,0
3	Purwosari	2.106	547	3,9
4	Sidorejo	4.076	965	4,2
5	Soroyudan	2.291	602	3,8
6	Tegalrejo	8.149	923	8,8
7	Sukorejo	2.244	549	4,1
8	Kebonagung	1.935	505	3,8
9	J a p a n	1.483	416	3,6
10	Banyusari	1.490	348	4,3
11	Dlimas	3.220	761	4,2
12	Glagahombo	2.319	576	4,0
13	Ngasem	1.257	336	3,7
14	Girirejo	3.209	823	3,9
15	Purwodadi	1.701	430	4,0
16	Wonokerto	1.173	299	3,9
17	Dawung	2.938	604	4,9
18	K l o p o	1.829	470	3,9
19	Ngadirejo	1.755	461	3,8
20	Donorojo	1.328	350	3,8
21	Mangunrejo	1.766	459	3,8
	Jumlah	53.195	12.154	4,4

Sumber Data : Sensus Penduduk 2011 (BPS)

Kecamatan Tegalrejo Dalam Angka Tahun 2012

**LUAS WILAYAH, JUMLAH PENDUDUK
DAN KEPADATAN PENDUDUK PER KM²
DIRINCI PER DESA TAHUN 2011**

Tabel : III.3

No.	Desa	Luas Wilayah (Km ²)	Jumlah Penduduk	Kepadatan Penduduk
(1)	(2)	(3)	(4)	(5)
1	Banyuurip	136,60	3.382	25
2	Tampingan	72,05	3.544	49
3	Purwosari	111,29	2.106	19
4	Sidorejo	262,00	4.076	16
5	Soroyudan	195,50	2.291	12
6	Tegalrejo	227,69	8.149	36
7	Sukorejo	172,00	2.244	13
8	Kebonagung	145,53	1.935	13
9	J a p a n	150,00	1.483	10
10	Banyusari	135,77	1.490	11
11	Dlimas	256,50	3.220	13
12	Glagahombo	212,00	2.319	11
13	Ngasem	95,80	1.257	13
14	Girirejo	196,00	3.209	16
15	Purwodadi	142,00	1.701	12
16	Wonokerto	98,35	1.173	12
17	Dawung	175,63	2.938	17
18	K l o p o	164,00	1.829	11
19	Ngadirejo	112,00	1.755	16
20	Donorojo	140,00	1.328	9
21	Mangunrejo	204,00	1.766	9
Jumlah		3.404,70	53.195	342

Sumber Data : Sensus Penduduk 2011 (BPS)

**JUMLAH PENDUDUK DIRINCI MENURUT DESA,
KELOMPOK UMUR DAN JENIS KELAMIN
TAHUN 2011**

Tabel : III.4

Laki-laki + Perempuan

No.	Desa	Kelompok Umur				
		00-04	05-17	18-24	25-59	60+
(1)	(2)	(3)	(4)	(5)	(6)	(7)
1	Banyuurip	290	790	363	1.662	277
2	Tampingan	315	884	370	1.655	320
3	Purwosari	205	496	199	1.020	186
4	Sidorejo	391	1.007	429	1.878	371
5	Soroyudan	189	511	227	1.110	254
6	Tegalrejo	329	2.315	2.815	2.353	337
7	Sukorejo	202	581	198	1.016	247
8	Kebonagung	182	472	179	895	207
9	J a p a n	139	363	129	675	177
10	Banyusari	126	347	187	656	174
11	Dlimas	257	914	372	1.427	250
12	Glagahombo	198	536	235	1.130	220
13	Ngasem	116	291	104	614	132
14	Girirejo	267	787	385	1.464	306
15	Purwodadi	144	438	172	754	193
16	Wonokerto	85	288	116	546	138
17	Dawung	191	911	423	1.141	272
18	K l o p o	168	452	137	833	239
19	Ngadirejo	154	407	184	828	182
20	Donorojo	125	323	122	596	162
21	Mangunrejo	139	426	171	815	215
Jumlah		4.212	13.539	7.517	23.068	4.859

Sumber Data : Sensus Penduduk 2011 (BPS)

**BANYAKNYA PENDUDUK DIRINCI MENURUT DESA,
KELOMPOK UMUR DAN JENIS KELAMIN
TAHUN 2011**

Tabel : III.5

Laki-laki

No.	Desa	Kelompok Umur				
		00-04	05-17	18-24	25-59	60+
(1)	(2)	(3)	(4)	(5)	(6)	(7)
1	Banyuurip	157	418	188	812	127
2	Tampingan	150	450	199	838	160
3	Purwosari	105	246	107	498	87
4	Sidorejo	194	504	210	937	177
5	Soroyudan	95	275	120	548	132
6	Tegalrejo	156	1.230	2.018	1.425	163
7	Sukorejo	92	310	116	517	119
8	Kebonagung	88	224	109	449	103
9	J a p a n	81	183	66	340	82
10	Banyusari	61	173	114	334	84
11	Dlimas	125	423	195	732	118
12	Glagahombo	101	252	110	572	107
13	Ngasem	65	150	51	307	63
14	Girirejo	151	422	204	734	120
15	Purwodadi	68	237	86	393	78
16	Wonokerto	35	162	77	272	62
17	Dawung	93	454	241	588	128
18	K l o p o	96	245	71	411	115
19	Ngadirejo	89	200	102	420	84
20	Donorojo	64	152	68	294	76
21	Mangunrejo	83	228	96	410	102
Jumlah		2.149	6.938	4.548	11.831	2.287

Sumber Data : Sensus Penduduk 2011 (BPS)

**BANYAKNYA PENDUDUK DIRINCI MENURUT DESA,
KELOMPOK UMUR DAN JENIS KELAMIN
TAHUN 2011**

Tabel : III.6

Perempuan

No.	Desa	Kelompok Umur				
		00-04	04-17	18-24	25-59	60+
(1)	(2)	(3)	(4)	(5)	(6)	(7)
1	Banyuurip	133	372	175	850	150
2	Tampingan	165	434	171	817	160
3	Purwosari	100	250	92	522	99
4	Sidorejo	197	503	219	941	194
5	Soroyudan	94	236	107	562	122
6	Tegalrejo	173	1.085	797	928	174
7	Sukorejo	110	271	82	499	128
8	Kebonagung	94	248	70	446	104
9	J a p a n	58	180	63	335	95
10	Banyusari	65	174	73	322	90
11	Dlimas	132	491	177	695	132
12	Glagahombo	97	284	125	558	113
13	Ngasem	51	141	53	307	69
14	Girirejo	116	365	181	730	186
15	Purwodadi	76	201	86	361	115
16	Wonokerto	50	126	39	274	76
17	Dawung	98	457	182	553	144
18	K l o p o	72	207	66	422	124
19	Ngadirejo	65	207	82	408	98
20	Donorojo	61	171	54	302	86
21	Mangunrejo	56	198	75	405	113
Jumlah		2.063	6.601	2.969	11.237	2.572

Sumber Data : Sensus Penduduk 2011 (BPS)

**BANYAKNYA PENDUDUK BERUMUR 10-64 TAHUN
DIRINCI TIAP DESA DAN LAPANGAN PEKERJAAN UTAMA
TAHUN 2011**

Tabel : III.7

No.	Desa	Lapangan Pekerjaan Utama						Jumlah
		Pertanian	Pertambangan Penggalian	Industri Pengolahan	Konstruksi	Perdagangan	Lainnya	
(1)	(2)	(3)	(4)	(5)	(6)	(7)	(8)	(9)
1	Banyuurip	60	3	164	121	382	605	1.335
2	Tampingan	414	52	237	175	439	325	1.642
3	Purwosari	51	4	202	69	206	332	864
4	Sidorejo	365	86	216	103	386	359	1.515
5	Soroyudan	612	2	145	65	174	109	1.107
6	Tegalrejo	215	22	304	70	481	526	1.618
7	Sukorejo	260	0	264	68	169	113	874
8	Kebonagung	270	2	256	122	140	114	904
9	J a p a n	283	33	109	77	69	93	664
10	Banyusari	145	33	67	33	109	197	584
11	Dlimas	326	2	410	76	295	268	1.377
12	Glagahombo	289	1	73	206	199	220	988
13	Ngasem	103	0	26	157	112	178	576
14	Girirejo	265	3	159	252	256	361	1.296
15	Purwodadi	194	6	66	102	117	172	657
16	Wonokerto	176	0	38	115	51	115	495
17	Dawung	405	3	55	136	157	181	937
18	K l o p o	298	2	44	59	123	163	689
19	Ngadirejo	299	2	92	93	135	226	847
20	Donorojo	292	0	33	36	61	192	614
21	Mangunrejo	501	1	32	62	55	68	719
Jumlah		5.823	257	2.992	2.197	4.116	4.917	20.302

Sumber Data : Sensus Penduduk 2011 (BPS)

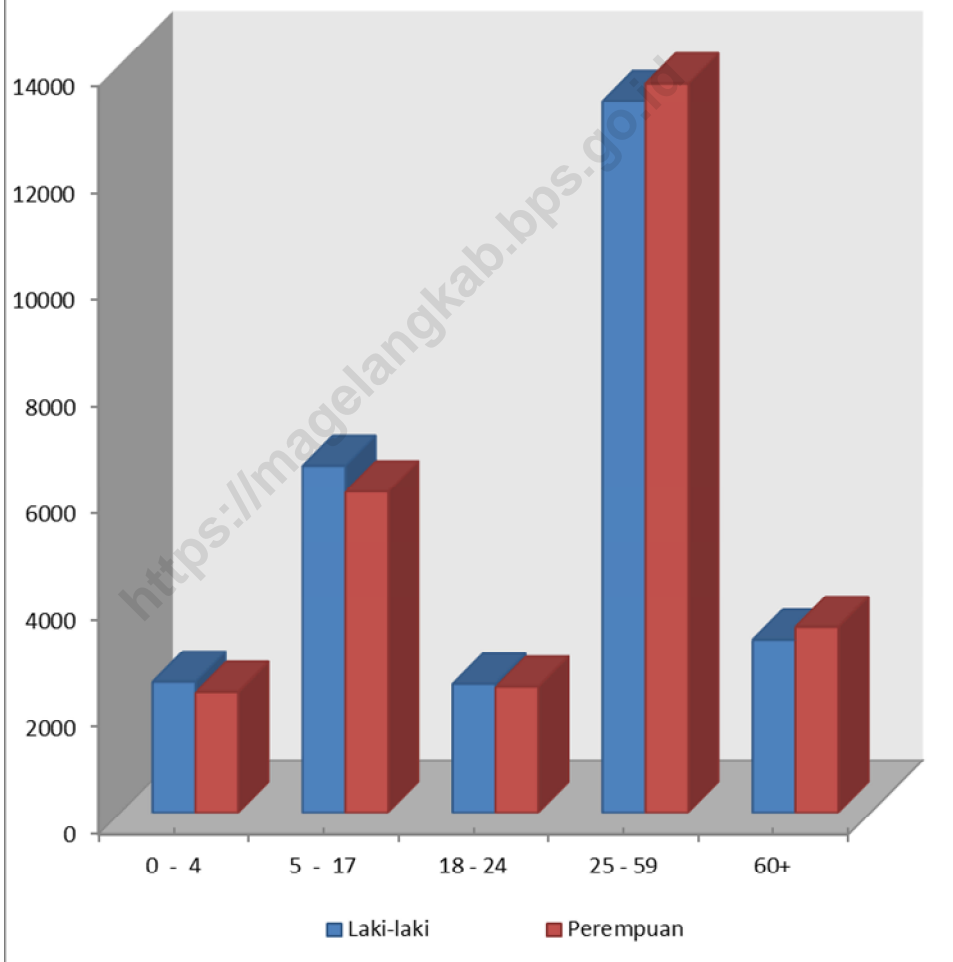
**BANYAKNYA PENDUDUK BERUMUR 10-64 TAHUN
DIRINCI TIAP DESA DAN STATUS PEKERJAAN UTAMA
TAHUN 2011**

Tabel : III.8

No.	Desa	Status Pekerjaan Utama				Jumlah
		Sendiri	Dibantu Buruh	Brt/Karyawan Pegawai	Lainnya	
(1)	(2)	(3)	(4)	(5)	(6)	(7)
1	Banyuurip	435	52	627	221	1.335
2	Tampingan	583	144	496	419	1.642
3	Purwosari	187	52	420	205	864
4	Sidorejo	736	53	453	273	1.515
5	Soroyudan	475	85	225	322	1.107
6	Tegalrejo	561	358	516	183	1.618
7	Sukorejo	173	243	196	262	874
8	Kebonagung	358	120	213	213	904
9	J a p a n	222	84	188	170	664
10	Banyusari	189	39	246	110	584
11	Dlimas	660	110	462	145	1.377
12	Glagahombo	287	41	564	96	988
13	Ngasem	96	28	161	291	576
14	Girirejo	212	129	513	442	1.296
15	Purwodadi	229	24	261	143	657
16	Wonokerto	128	1	127	239	495
17	Dawung	234	60	234	409	937
18	K l o p o	286	50	137	216	689
19	Ngadirejo	258	81	123	385	847
20	Donorojo	160	72	95	287	614
21	Mangunrejo	237	119	75	288	719
Jumlah		6.706	1.945	6.332	5.319	20.302

Sumber Data : Sensus Penduduk 2011 (BPS)

GRAFIK BANYAKNYA PENDUDUK MENURUT KELOMPOK UMUR TAHUN 2011



**JUMLAH FASILITAS PENDIDIKAN DIRINCI
MENURUT DESA DAN JENIS LEMBAGA PENDIDIKAN
TAHUN 2011**

TABEL :IV.1

NO	DESA	NEGERI				
		TK	SD	MI	SMP	MTS
(1)	(2)	(3)	(4)	(5)	(6)	(7)
1	Banyuurip	0	2	0	0	0
2	Tampingan	0	2	0	0	0
3	Purwosari	0	1	0	0	0
4	Sidorejo	0	1	0	1	0
5	Soroyudan	0	1	0	0	0
6	Tegalrejo	0	2	0	2	0
7	Sukorejo	0	1	0	0	0
8	Kebonagung	0	1	0	0	0
9	J a p a n	0	1	0	0	0
10	Banyusari	0	1	0	0	0
11	Dlimas	0	1	0	1	0
12	Glagahombo	0	1	0	0	0
13	Ngasem	0	1	0	0	0
14	Girirejo	0	2	0	0	0
15	Purwodadi	0	1	0	0	0
16	Wonokerto	0	1	0	0	0
17	Dawung	0	1	0	0	0
18	Klopo	0	2	0	0	0
19	Ngadirejo	0	1	0	0	0
20	Donorojo	0	1	0	0	0
21	Mangunrejo	0	1	0	0	0
Kecamatan Tegalrejo		0	26	0	4	0

Sumber Data : Pendataan Potensi Desa 2011

**JUMLAH FASILITAS PENDIDIKAN DIRINCI
MENURUT DESA DAN JENIS LEMBAGA PENDIDIKAN
TAHUN 2011**

TABEL :IV.1 lanjutan NEGERI

NO	DESA	SMA	MA	SMK	AKADEMI/PT
(1)	(2)	(8)	(9)	(10)	(11)
1	Banyuurip	0	0	0	0
2	Tampingan	0	0	0	0
3	Purwosari	0	0	0	0
4	Sidorejo	0	0	0	0
5	Soroyudan	0	0	0	0
6	Tegalrejo	0	0	0	0
7	Sukorejo	0	0	0	0
8	Kebonagung	0	0	0	0
9	J a p a n	0	0	0	0
10	Banyusari	0	0	0	0
11	Dlimas	0	1	0	0
12	Glagahombo	0	0	0	0
13	Ngasem	0	0	0	0
14	Girirejo	0	0	0	0
15	Purwodadi	0	0	0	0
16	Wonokerto	0	0	0	0
17	Dawung	0	0	0	0
18	Klopo	0	0	0	0
19	Ngadirejo	0	0	0	0
20	Donorojo	0	0	0	0
21	Mangunrejo	0	0	0	0
Kecamatan Tegalrejo		0	1	0	0

Sumber Data : Pendataan Potensi Desa 2011

**JUMLAH FASILITAS PENDIDIKAN DIRINCI
MENURUT DESA DAN JENIS LEMBAGA PENDIDIKAN
TAHUN 2011**

TABEL :IV.2

NO (1)	DESA (2)	TK (3)	SD (4)	MI (5)	SWASTA	
					SMP (6)	MTS (7)
1	Banyuurip	2	0	1	0	0
2	Tampingan	2	0	1	0	0
3	Purwosari	2	0	1	0	0
4	Sidorejo	2	0	1	0	0
5	Soroyudan	2	0	1	0	0
6	Tegalrejo	5	0	1	1	0
7	Sukorejo	2	0	0	0	0
8	Kebonagung	1	0	1	0	0
9	J a p a n	2	0	1	0	0
10	Banyusari	1	0	0	0	0
11	Dlimas	2	0	1	1	0
12	Glagahombo	1	0	0	0	0
13	Ngasem	1	0	0	0	0
14	Girirejo	2	0	1	0	0
15	Purwodadi	2	0	1	0	0
16	Wonokerto	2	0	1	0	0
17	Dawung	2	0	1	0	0
18	Klopo	4	0	1	0	0
19	Ngadirejo	3	0	1	0	0
20	Donorojo	2	0	1	0	0
21	Mangunrejo	2	0	1	0	0
Kecamatan Tegalrejo		44	0	17	2	0

Sumber Data : Pendataan Potensi Desa 2011

**JUMLAH FASILITAS PENDIDIKAN DIRINCI
MENURUT DESA DAN JENIS LEMBAGA PENDIDIKAN
TAHUN 2011**

TABEL :IV.2 lanjutan

NO	DESA	SMA	MA	SMK	SWASTA
					AKADEMI/PT
(1)	(2)	(8)	(9)	(10)	(11)
1	Banyuurip	0	0	0	0
2	Tampingan	0	0	0	0
3	Purwosari	0	0	0	0
4	Sidorejo	0	0	0	0
5	Soroyudan	0	0	0	0
6	Tegalrejo	0	0	0	0
7	Sukorejo	0	0	0	0
8	Kebonagung	0	0	0	0
9	J a p a n	0	0	0	0
10	Banyusari	0	0	0	0
11	Dlimas	0	0	1	0
12	Glagahombo	0	0	0	0
13	Ngasem	0	0	0	0
14	Girirejo	0	0	0	0
15	Purwodadi	0	0	0	0
16	Wonokerto	0	0	0	0
17	Dawung	0	0	1	0
18	Klopo	0	0	0	0
19	Ngadirejo	0	0	0	0
20	Donorojo	0	0	0	0
21	Mangunrejo	0	0	0	0
Kecamatan Tegalrejo		0	0	2	0

Sumber Data : Pendataan Potensi Desa 2011

**JUMLAH SISWA DAN GURU DIRINCI
MENURUT DESA DAN JENIS LEMBAGA PENDIDIKAN
TAHUN 2011**

TABEL :IV.3

NEGERI

NO	DESA	TK			SD		
		Siswa	Guru	Rasio	Siswa	Guru	Rasio
(1)	(2)	(3)	(4)	(5)	(6)	(7)	(8)
1	Banyuurip	0	0	0,00	347	18	19,28
2	Tampingan	0	0	0,00	313	17	18,41
3	Purwosari	0	0	0,00	177	10	17,70
4	Sidorejo	0	0	0,00	182	10	18,20
5	Soroyudan	0	0	0,00	192	11	17,45
6	Tegalrejo	0	0	0,00	425	22	19,32
7	Sukorejo	0	0	0,00	250	11	22,73
8	Kebonagung	0	0	0,00	99	12	8,25
9	J a p a n	0	0	0,00	176	11	16,00
10	Banyusari	0	0	0,00	164	9	18,22
11	Dlimas	0	0	0,00	201	11	18,27
12	Glagahombo	0	0	0,00	235	10	23,50
13	Ngasem	0	0	0,00	135	11	12,27
14	Girirejo	0	0	0,00	239	21	11,38
15	Purwodadi	0	0	0,00	68	11	6,18
16	Wonokerto	0	0	0,00	88	12	7,33
17	Dawung	0	0	0,00	104	11	9,45
18	Klopo	0	0	0,00	201	23	8,74
19	Ngadirejo	0	0	0,00	115	13	8,85
20	Donorojo	0	0	0,00	87	10	8,70
21	Mangunrejo	0	0	0,00	169	11	15,36
Kecamatan Tegalrejo		0	0	0,00	3967	275	14,425

Sumber Data : Pendataan Potensi Desa 2011

**JUMLAH SISWA DAN GURU DIRINCI
MENURUT DESA DAN JENIS LEMBAGA PENDIDIKAN
TAHUN 2011**

TABEL :IV.3 lanjutan

NEGERI

NO	DESA	MI			SMP		
		Siswa	Guru	Rasio	Siswa	Guru	Rasio
(1)	(2)	(9)	(10)	(11)	(12)	(13)	(14)
1	Banyuurip	0	0	0,00	0	0	0,00
2	Tampingan	0	0	0,00	0	0	0,00
3	Purwosari	0	0	0,00	0	0	0,00
4	Sidorejo	0	0	0,00	401	27	14,852
5	Soroyudan	0	0	0,00	0	0	0,00
6	Tegalrejo	0	0	0,00	463	30	15,433
7	Sukorejo	0	0	0,00	0	0	0,00
8	Kebonagung	0	0	0,00	0	0	0,00
9	J a p a n	0	0	0,00	0	0	0,00
10	Banyusari	0	0	0,00	0	0	0,00
11	Dlimas	0	0	0,00	0	0	0,00
12	Glagahombo	0	0	0,00	0	0	0,00
13	Ngasem	0	0	0,00	0	0	0,00
14	Girirejo	0	0	0,00	0	0	0,00
15	Purwodadi	0	0	0,00	0	0	0,00
16	Wonokerto	0	0	0,00	0	0	0,00
17	Dawung	0	0	0,00	0	0	0,00
18	Klopo	0	0	0,00	0	0	0,00
19	Ngadirejo	0	0	0,00	0	0	0,00
20	Donorojo	0	0	0,00	0	0	0,00
21	Mangunrejo	0	0	0,00	0	0	0,00
Kecamatan Tegalrejo		0	0	0,00	864	57	15,158

Sumber Data : Pendataan Potensi Desa 2011

**JUMLAH SISWA DAN GURU DIRINCI
MENURUT DESA DAN JENIS LEMBAGA PENDIDIKAN
TAHUN 2011**

TABEL :IV.3 lanjutan NEGERI

NO	DESA	MTS			SMA		
		Siswa	Guru	Rasio	Siswa	Guru	Rasio
(1)	(2)	(15)	(16)	(17)	(18)	(19)	(20)
1	Banyuurip	0	0	0,00	0	0	0,00
2	Tampingan	0	0	0,00	0	0	0,00
3	Purwosari	0	0	0,00	0	0	0,00
4	Sidorejo	0	0	0,00	0	0	0,00
5	Soroyudan	0	0	0,00	0	0	0,00
6	Tegalrejo	0	0	0,00	0	0	0,00
7	Sukorejo	0	0	0,00	0	0	0,00
8	Kebonagung	0	0	0,00	0	0	0,00
9	J a p a n	0	0	0,00	0	0	0,00
10	Banyusari	0	0	0,00	0	0	0,00
11	Dlimas	0	0	0,00	0	0	0,00
12	Glagahombo	0	0	0,00	0	0	0,00
13	Ngasem	0	0	0,00	0	0	0,00
14	Girirejo	0	0	0,00	0	0	0,00
15	Purwodadi	0	0	0,00	0	0	0,00
16	Wonokerto	0	0	0,00	0	0	0,00
17	Dawung	0	0	0,00	0	0	0,00
18	Klopo	0	0	0,00	0	0	0,00
19	Ngadirejo	0	0	0,00	0	0	0,00
20	Donorojo	0	0	0,00	0	0	0,00
21	Mangunrejo	0	0	0,00	0	0	0,00
Kecamatan Tegalrejo		0	0	0,00	0	0	0,00

Sumber Data : Pendataan Potensi Desa 2011

**JUMLAH SISWA DAN GURU DIRINCI
MENURUT DESA DAN JENIS LEMBAGA PENDIDIKAN
TAHUN 2011**

TABEL :IV.3 lanjutan

NO	DESA	NEGERI					
		MA			SMK		
		Siswa	Guru	Rasio	Siswa	Guru	Rasio
(1)	(2)	(21)	(22)	(23)	(24)	(25)	(26)
1	Banyuurip	0	0	0,00	0	0	0,00
2	Tampingan	0	0	0,00	0	0	0,00
3	Purwosari	0	0	0,00	0	0	0,00
4	Sidorejo	0	0	0,00	0	0	0,00
5	Soroyudan	0	0	0,00	0	0	0,00
6	Tegalrejo	507	44	11,52	0	0	0,00
7	Sukorejo	0	0	0,00	0	0	0,00
8	Kebonagung	0	0	0,00	0	0	0,00
9	J a p a n	0	0	0,00	0	0	0,00
10	Banyusari	0	0	0,00	0	0	0,00
11	Dlimas	0	0	0,00	0	0	0,00
12	Glagahombo	0	0	0,00	0	0	0,00
13	Ngasem	0	0	0,00	0	0	0,00
14	Girirejo	0	0	0,00	0	0	0,00
15	Purwodadi	0	0	0,00	0	0	0,00
16	Wonokerto	0	0	0,00	0	0	0,00
17	Dawung	0	0	0,00	0	0	0,00
18	Klopo	0	0	0,00	0	0	0,00
19	Ngadirejo	0	0	0,00	0	0	0,00
20	Donorojo	0	0	0,00	0	0	0,00
21	Mangunrejo	0	0	0,00	0	0	0,00
Kecamatan Tegalrejo		507	44	11,52	0	0	0,00

Sumber Data : Pendataan Potensi Desa 2011

**JUMLAH SISWA DAN GURU DIRINCI
MENURUT DESA DAN JENIS LEMBAGA PENDIDIKAN
TAHUN 2011**

TABEL :IV.3 lanjutan NEGERI

NO	DESA	AKADEMI/PT		
		Siswa	Guru	Rasio
(1)	(2)	(27)	(28)	(29)
1	Banyuurip	0	0	0,00
2	Tampingan	0	0	0,00
3	Purwosari	0	0	0,00
4	Sidorejo	0	0	0,00
5	Soroyudan	0	0	0,00
6	Tegalrejo	0	0	0,00
7	Sukorejo	0	0	0,00
8	Kebonagung	0	0	0,00
9	J a p a n	0	0	0,00
10	Banyusari	0	0	0,00
11	Dlimas	0	0	0,00
12	Glagahombo	0	0	0,00
13	Ngasem	0	0	0,00
14	Girirejo	0	0	0,00
15	Purwodadi	0	0	0,00
16	Wonokerto	0	0	0,00
17	Dawung	0	0	0,00
18	Klopo	0	0	0,00
19	Ngadirejo	0	0	0,00
20	Donorojo	0	0	0,00
21	Mangunrejo	0	0	0,00
Kecamatan Tegalrejo		0	0	0,00

Sumber Data : Pendataan Potensi Desa 2011

**JUMLAH SISWA DAN GURU DIRINCI
MENURUT DESA DAN JENIS LEMBAGA PENDIDIKAN
TAHUN 2011**

TABEL :IV.4

SWASTA

NO	DESA	TK			SD		
		Siswa	Guru	Rasio	Siswa	Guru	Rasio
(1)	(2)	(3)	(4)	(5)	(6)	(7)	(8)
1	Banyuurip	68	4	17,00	0	0	0,00
2	Tampingan	53	6	8,83	0	0	0,00
3	Purwosari	56	4	14,00	0	0	0,00
4	Sidorejo	42	7	6,00	0	0	0,00
5	Soroyudan	75	5	15,00	0	0	0,00
6	Tegalrejo	254	26	9,77	0	0	0,00
7	Sukorejo	51	4	12,75	0	0	0,00
8	Kebonagung	9	2	4,50	0	0	0,00
9	J a p a n	63	3	21,00	0	0	0,00
10	Banyusari	34	3	11,33	0	0	0,00
11	Dlimas	112	6	18,67	0	0	0,00
12	Glagahombo	29	4	7,25	0	0	0,00
13	Ngasem	52	3	17,33	0	0	0,00
14	Girirejo	69	5	0,00	0	0	0,00
15	Purwodadi	101	4	25,25	0	0	0,00
16	Wonokerto	17	5	3,40	0	0	0,00
17	Dawung	39	3	13,00	0	0	0,00
18	Klopo	107	6	17,83	0	0	0,00
19	Ngadirejo	99	6	16,50	0	0	0,00
20	Donorojo	104	4	26,00	0	0	0,00
21	Mangunrejo	60	3	20,00	0	0	0,00
Kecamatan Tegalrejo		1494	113	13,22	0	0	0,00

Sumber Data : Pendataan Potensi Desa 2011

**JUMLAH SISWA DAN GURU DIRINCI
MENURUT DESA DAN JENIS LEMBAGA PENDIDIKAN
TAHUN 2011**

TABEL :IV.4 lanjutan

SWASTA

NO	DESA	MI			SMP		
		Siswa	Guru	Rasio	Siswa	Guru	Rasio
(1)	(2)	(9)	(10)	(11)	(12)	(13)	(14)
1	Banyuurip	50	8	6,25	0	0	0,00
2	Tampingan	95	7	13,57	0	0	0,00
3	Purwosari	107	9	11,89	0	0	0,00
4	Sidorejo	232	9	25,78	0	0	0,00
5	Soroyudan	134	10	13,40	0	0	0,00
6	Tegalrejo	68	10	6,80	88	13	6,77
7	Sukorejo	0	0	0,00	0	0	0,00
8	Kebonagung	111	9	12,33	0	0	0,00
9	J a p a n	43	1	43,00	0	0	0,00
10	Banyusari	0	0	0,00	0	0	0,00
11	Dlimas	165	8	20,63	255	22	11,59
12	Glagahombo	0	0	0,00	0	0	0,00
13	Ngasem	0	0	0,00	0	0	0,00
14	Girirejo	56	8	7,00	0	0	0,00
15	Purwodadi	104	9	11,56	0	0	0,00
16	Wonokerto	76	10	7,60	0	0	0,00
17	Dawung	130	10	13,00	0	0	0,00
18	Klopo	50	10	5,00	0	0	0,00
19	Ngadirejo	85	10	8,50	0	0	0,00
20	Donorojo	72	10	7,20	0	0	0,00
21	Mangunrejo	47	10	4,70	0	0	0,00
Kecamatan Tegalrejo		1625	148	10,98	343	35	18,36

Sumber Data : Pendataan Potensi Desa 2011

**JUMLAH SISWA DAN GURU DIRINCI
MENURUT DESA DAN JENIS LEMBAGA PENDIDIKAN
TAHUN 2011**

TABEL :IV.4 lanjutan

NO	DESA	SWASTA					
		MTS			SMA		
		Siswa	Guru	Rasio	Siswa	Guru	Rasio
(1)	(2)	(15)	(16)	(17)	(18)	(19)	(20)
1	Banyuurip	0	0	0,00	0	0	0,00
2	Tampingan	0	0	0,00	0	0	0,00
3	Purwosari	0	0	0,00	0	0	0,00
4	Sidorejo	0	0	0,00	0	0	0,00
5	Soroyudan	0	0	0,00	0	0	0,00
6	Tegalrejo	448	25	17,92	0	0	0,00
7	Sukorejo	0	0	0,00	0	0	0,00
8	Kebonagung	0	0	0,00	0	0	0,00
9	J a p a n	0	0	0,00	0	0	0,00
10	Banyusari	0	0	0,00	0	0	0,00
11	Dlimas	0	0	0,00	0	0	0,00
12	Glagahombo	0	0	0,00	0	0	0,00
13	Ngasem	0	0	0,00	0	0	0,00
14	Girirejo	0	0	0,00	0	0	0,00
15	Purwodadi	0	0	0,00	0	0	0,00
16	Wonokerto	0	0	0,00	0	0	0,00
17	Dawung	156	21	7,43	0	0	0,00
18	Klopo	0	0	0,00	0	0	0,00
19	Ngadirejo	0	0	0,00	0	0	0,00
20	Donorojo	0	0	0,00	0	0	0,00
21	Mangunrejo	0	0	0,00	0	0	0,00
Kecamatan Tegalrejo		604	46	25,35	0	0	0,00

Sumber Data : Pendataan Potensi Desa 2011

**JUMLAH SISWA DAN GURU DIRINCI
MENURUT DESA DAN JENIS LEMBAGA PENDIDIKAN
TAHUN 2011**

TABEL :IV.4 lanjutan

NO	DESA	SWASTA					
		MA			SMK		
		Siswa	Guru	Rasio	Siswa	Guru	Rasio
(1)	(2)	(21)	(22)	(23)	(24)	(25)	(26)
1	Banyuurip	0	0	0,00	0	0	0,00
2	Tampingan	0	0	0,00	0	0	0,00
3	Purwosari	0	0	0,00	0	0	0,00
4	Sidorejo	0	0	0,00	0	0	0,00
5	Soroyudan	0	0	0,00	0	0	0,00
6	Tegalrejo	0	0	0,00	0	0	0,00
7	Sukorejo	0	0	0,00	0	0	0,00
8	Kebonagung	0	0	0,00	0	0	0,00
9	J a p a n	0	0	0,00	0	0	0,00
10	Banyusari	0	0	0,00	0	0	0,00
11	Dlimas	0	0	0,00	480	43	11,16
12	Glagahombo	0	0	0,00	0	0	0,00
13	Ngasem	0	0	0,00	0	0	0,00
14	Girirejo	0	0	0,00	0	0	0,00
15	Purwodadi	0	0	0,00	0	0	0,00
16	Wonokerto	0	0	0,00	0	0	0,00
17	Dawung	0	0	0,00	106	15	7,07
18	Klopo	0	0	0,00	0	0	0,00
19	Ngadirejo	0	0	0,00	0	0	0,00
20	Donorojo	0	0	0,00	0	0	0,00
21	Mangunrejo	0	0	0,00	0	0	0,00
Kecamatan Tegalrejo		0	0	0,00	586	58	18,23

Sumber Data : Pendataan Potensi Desa 2011

**JUMLAH SISWA DAN GURU DIRINCI
MENURUT DESA DAN JENIS LEMBAGA PENDIDIKAN
TAHUN 2011**

TABEL :IV.4 lanjutan SWASTA

NO	DESA	AKADEMI/PT		
		Siswa	Guru	Rasio
(1)	(2)	(27)	(28)	(29)
1	Banyuurip	0	0	0,00
2	Tampingan	0	0	0,00
3	Purwosari	0	0	0,00
4	Sidorejo	0	0	0,00
5	Soroyudan	0	0	0,00
6	Tegalrejo	0	0	0,00
7	Sukorejo	0	0	0,00
8	Kebonagung	0	0	0,00
9	J a p a n	0	0	0,00
10	Banyusari	0	0	0,00
11	Dlimas	0	0	0,00
12	Glagahombo	0	0	0,00
13	Ngasem	0	0	0,00
14	Girirejo	0	0	0,00
15	Purwodadi	0	0	0,00
16	Wonokerto	0	0	0,00
17	Dawung	0	0	0,00
18	Klopo	0	0	0,00
19	Ngadirejo	0	0	0,00
20	Donorojo	0	0	0,00
21	Mangunrejo	0	0	0,00
Kecamatan Tegalrejo		0	0	0,00

Sumber Data : Pendataan Potensi Desa 2011

**JUMLAH SARANA KESEHATAN DIRINCI PERDESA
DI KECAMATAN TEGALREJO 2011**

TABEL: V. 1

(Bersambung)

No	Desa	Rumah Sakit	Rumah Sakit Bersalin	Poli klinik	Puskes mas	Pustu	Praktek Dokter
(1)	(2)	(3)	(4)	(5)	(6)	(7)	(8)
1	Banyuurip						
2	Tampingan						
3	Purwosari						1
4	Sidorejo						
5	Soroyudan						
6	Tegalrejo				1		1
7	Sukorejo						
8	Kebonagung						
9	J a p a n						
10	Banyusari						
11	Dlimas						
12	Glagahombo						
13	Ngasem						
14	Girirejo						
15	Purwodadi						
16	Wonokerto					1	
17	Dawung						
18	K l o p o						
19	Ngadirejo						
20	Donorojo					1	
21	Mangunrejo						
Jumlah		0	0	0	1	2	2

Sumber Data : Potensi Desa 2011

**JUMLAH SARANA KESEHATAN DIRINCI PERDESA
DI KECAMATAN TEGALREJO 2011**

TABEL: V. 1

(Sambungan)

No	Desa	Praktek Bidan	Poskes des	Polindes	Pos yandu	Apotik	Toko Obat
(1)	(2)	(9)	(10)	(11)	(12)	(13)	(14)
1	Banyuurip	1	1		5		
2	Tampingan	1	1		9		
3	Purwosari	2			4		
4	Sidorejo	1	1		8		
5	Soroyudan	1	1		4		
6	Tegalrejo	2			11	1	1
7	Sukorejo	1			6		
8	Kebonagung	1		1	9		
9	J a p a n	1	1		9		
10	Banyusari	1			6		
11	Dlimas	1		1	8		
12	Glagahombo	1	1		6		
13	Ngasem	1	1		5		
14	Girirejo	1			8		
15	Purwodadi	1	1		3		
16	Wonokerto				3		
17	Dawung			1	8		
18	K l o p o	1		1	6		
19	Ngadirejo	1	1		5		
20	Donorojo	1			7		
21	Mangunrejo	1	1		5		
Jumlah		21	10	4	135	1	1

Sumber Data : Potensi Desa 2011

**BANYAKNYA TENAGA KESEHATAN YANG BERTEMPAT TINGGAL DI DESA
DI KECAMATAN TEGALREJO 2011**

TABEL: V. 2

No	Desa	Dokter Pria	Dokter Wanita	Dokter Gigi	Bidan	Perawat / Mantri	Dukun Bayi
(1)	(2)	(3)	(4)	(5)	(6)	(7)	(8)
1	Banyuurip				1		2
2	Tampingan				1		3
3	Purwosari	1	1		2	1	1
4	Sidorejo				1	2	2
5	Soroyudan				1		1
6	Tegalrejo				2	3	1
7	Sukorejo				1		
8	Kebonagung				1		2
9	J a p a n				1		2
10	Banyusari				1	4	1
11	Dlimas				1		2
12	Glagahombo				1		3
13	Ngasem				1		3
14	Girirejo				2	1	3
15	Purwodadi				1	1	3
16	Wonokerto				1		2
17	Dawung				1	4	1
18	K l o p o				1		3
19	Ngadirejo	1			1		2
20	Donorojo				1	2	
21	Mangunrejo				1		2
Jumlah		2	1	0	24	18	39

Sumber Data : Potensi Desa 2011

**BANYAKNYA PUS, PESERTA KB AKTIF
DI KECAMATAN SALAMAN TAHUN 2011**

TABEL: V.3

No	Desa	JML PUS	PESERTA AKTIF PER MIX KONTRASEPSI							JUMLAH
			IUD	PIL	KND	MOP	MO W	SUN TIK	IMP	
(1)	(2)	(3)	(4)	(5)	(6)	(7)	(8)	(9)	(10)	(11)
1	Banyuurip	612	44	95	5	1	11	283	30	469
2	Tampingan	669	21	82	2	9	13	335	32	494
3	Purwosari	407	38	52	6	2	20	190	31	339
4	Sidorejo	765	52	67	0	0	10	359	16	504
5	Soroyudan	448	43	58	2	9	36	198	16	362
6	Tegalrejo	747	121	83	4	6	32	290	61	597
7	Sukorejo	446	96	46	0	3	21	163	32	361
8	Kebonagung	404	26	69	2	5	17	159	25	303
9	J a p a n	297	39	47	4	0	11	109	29	239
10	Banyusari	279	37	33	4	1	13	43	24	155
11	Dlimas	560	48	90	2	3	8	278	22	451
12	Glagahombo	433	44	50	1	0	19	195	16	325
13	Ngasem	267	29	36	2	2	13	111	23	216
14	Girirejo	570	33	86	2	0	21	304	12	458
15	Purwodadi	308	24	64	2	2	9	133	13	247
16	Wonokerto	206	33	28	0	0	1	81	14	157
17	Dawung	424	40	70	6	4	9	191	16	336
18	K l o p o	309	54	43	1	1	12	106	13	230
19	Ngadirejo	340	23	30	5	0	4	173	24	259
20	Donorojo	261	50	10	2	0	5	135	7	209
21	Mangunrejo	339	37	52	5	1	8	118	30	251
	Jumlah	9091	932	1191	57	49	293	3954	486	6962

Sumber Data : Balai Pelayanan KB dan KS Kec.Salaman

**LUAS LAHAN PERTANIAN DAN LAHAN NON PERTANIAN DIRINCI MENURUT
TAHUN 2011**

Tabel : VI.1

No	Desa/Kelurahan	Lahan Pertanian	Lahan Non Pertanian	Total
(1)	(2)	(3)	(4)	(5)
1	Banyuurip	92,50	46,10	138,60
2	Tampingan	181,20	73,60	254,80
3	Purwosari	60,70	50,60	111,30
4	Sidorejo	206,20	55,80	262,00
5	Soroyudan	143,00	525,00	668,00
6	Tegalrejo	168,30	59,10	227,40
7	Sukorejo	146,80	25,20	172,00
8	Kebonagung	104,00	41,00	145,00
9	J a p a n	134,00	16,00	150,00
10	Banyusari	110,30	25,40	135,70
11	Dlimas	197,50	58,50	256,00
12	Glagahombo	153,30	58,70	212,00
13	Ngasem	69,80	26,00	95,80
14	Girirejo	140,50	55,40	195,90
15	Purwodadi	111,00	31,00	142,00
16	Wonokerto	75,70	22,60	98,30
17	Dawung	140,90	34,80	175,70
18	K l o p o	138,00	26,00	164,00
19	Ngadirejo	84,00	280,00	364,00
20	Donorojo	113,00	27,00	140,00
21	Mangunrejo	159,00	45,00	204,00
JUMLAH		2729,70	1582,80	4108,50

Sumber Data : PODES 2011 (BPS)

**LUAS LAHAN SAWAH DAN LAHAN NON SAWAH DIRINCI MENURUT DESA
TAHUN 2011**

Tabel : VI.2

No	Desa/Kelurahan	Lahan Sawah	Lahan Non Sawah	Total
(1)	(2)	(3)	(4)	(5)
1	Banyuurip	46,50	46,00	92,50
2	Tampingan	110,00	71,20	181,20
3	Purwosari	20,60	40,10	60,70
4	Sidorejo	107,00	99,20	206,20
5	Soroyudan	60,00	83,00	143,00
6	Tegalrejo	56,30	112,00	168,30
7	Sukorejo	63,00	83,80	146,80
8	Kebonagung	56,00	48,00	104,00
9	J a p a n	100,00	34,00	134,00
10	Banyusari	74,70	35,60	110,30
11	Dlimas	45,50	152,00	197,50
12	Glagahombo	91,20	62,10	153,30
13	Ngasem	51,20	18,60	69,80
14	Girirejo	134,00	6,50	140,50
15	Purwodadi	88,00	23,00	111,00
16	Wonokerto	73,70	2,00	75,70
17	Dawung	119,00	21,90	140,90
18	K l o p o	118,00	20,00	138,00
19	Ngadirejo	81,00	3,00	84,00
20	Donorojo	107,00	6,00	113,00
21	Mangunrejo	110,00	49,00	159,00
JUMLAH		1712,70	1017,00	2729,70

Sumber Data : PODES 2011 (BPS)

**LUAS LAHAN SAWAH IRIGASI DAN SAWAH NON IRIGASI DIRINCI PERDESA
TAHUN 2011**

Tabel : VI.3

No	Desa/Kelurahan	Sawah Irigasi	Non Irigasi	Total
(1)	(2)	(3)	(4)	(5)
1	Banyuurip	3,00	43,50	46,50
2	Tampingan	89,00	21,30	110,30
3	Purwosari	0,00	20,60	20,60
4	Sidorejo	0,00	107,00	107,00
5	Soroyudan	0,00	60,00	60,00
6	Tegalrejo	0,00	56,30	56,30
7	Sukorejo	0,00	63,00	63,00
8	Kebonagung	0,00	56,00	56,00
9	J a p a n	0,00	100,00	100,00
10	Banyusari	0,00	74,70	74,70
11	Dlimas	0,00	45,50	45,50
12	Glagahombo	0,00	91,20	91,20
13	Ngasem	45,00	6,20	51,20
14	Girirejo	134,00	0,00	134,00
15	Purwodadi	73,00	15,00	88,00
16	Wonokerto	59,40	14,30	73,70
17	Dawung	119,00	0,00	119,00
18	K l o p o	0,00	118,00	118,00
19	Ngadirejo	10,00	71,00	81,00
20	Donorojo	0,00	107,00	107,00
21	Mangunrejo	0,00	110,00	110,00
JUMLAH		532,40	1180,60	1713,00

Sumber Data : PODES 2011 (BPS)

**HASIL PERTANIAN UTAMA DIRINCI MENURUT DESA
TAHUN 2011**

Tabel : VI.4

No.	Desa / Kelurahan	Hasil Pertanian 1	Hasil Pertanian 2	Hasil Pertanian 3
(1)	(2)	(3)	(4)	(5)
1	Banyuurip	Padi	Jagung	Kacang Tanah
2	Tampingan	Padi	Jagung	Ubi Kayu
3	Purwosari	Padi	Jagung	Kacang Tanah
4	Sidorejo	Padi	Jagung	Kacang Tanah
5	Soroyudan	Padi	Jagung	Ubi Kayu
6	Tegalrejo	Ubi Kayu	Jagung	Padi
7	Sukorejo	Padi	Jagung	Kacang Tanah
8	Kebonagung	Padi	Jagung	Ubi Kayu
9	J a p a n	Padi	Jagung	Kacang Tanah
10	Banyusari	Padi	Jagung	Ubi Kayu
11	Dlimas	Padi	Jagung	Ubi Kayu
12	Glagahombo	Padi	Ubi Kayu	Kacang Tanah
13	Ngasem	Padi	Jagung	Ubi Kayu
14	Girirejo	Padi	Jagung	Ubi Kayu
15	Purwodadi	Padi	Jagung	Kacang Tanah
16	Wonokerto	Padi	Jagung	Ubi Kayu
17	Dawung	Padi	Jagung	Ubi Kayu
18	K l o p o	Padi	Jagung	Ubi Kayu
19	Ngadirejo	Padi	Jagung	Ubi Kayu
20	Donorojo	Padi	Jagung	Kacang Tanah
21	Mangunrejo	Padi	Jagung	Ubi Kayu

Sumber Data : PODES 2011 (BPS)

**POTENSI TERNAK/UNGGAS DIRINCI PERDESA
TAHUN 2011**

Tabel : VI.5

No.	Desa / Kelurahan	Potensi Ternak 1	Potensi Ternak 2	Potensi Ternak 3
(1)	(2)	(3)	(4)	(5)
1	Banyuurip	Ayam Kampung	Kambing	Sapi
2	Tampingan	Sapi	Kambing	Domba
3	Purwosari	Ayam Kampung	Kambing	Itik Manila
4	Sidorejo	Sapi	Ayam Kampung	Kambing
5	Soroyudan	Ayam Kampung	Sapi	Kambing
6	Tegalrejo	Sapi	Kambing	Ayam Kampung
7	Sukorejo	Sapi	Domba	Ayam Pedaging
8	Kebonagung	Sapi	Domba	Ayam Kampung
9	J a p a n	Ayam Kampung	Itik Manila	Itik
10	Banyusari	Ayam Kampung	Burung Dara	Itik
11	Dlimas	Kambing	Ayam Kampung	Ayam Pedaging
12	Glagahombo	Ayam Kampung	Itik	
13	Ngasem	Ayam Kampung	Kelinci	Burung Puyuh
14	Girirejo	Ayam Kampung	Itik	Kambing
15	Purwodadi	Ayam Kampung	Itik	Itik Manila
16	Wonokerto	Ayam Pedaging	Ayam Kampung	Kambing
17	Dawung	Sapi	Kerbau	
18	K l o p o	Sapi	Kambing	Ayam Kampung
19	Ngadirejo	Ayam Kampung	Kambing	Sapi
20	Donorojo	Sapi	Domba	Ayam Kampung
21	Mangunrejo	Ayam Kampung	Sapi	Domba

Sumber Data : PODES 2011 (BPS)

**POPULASI TERNAK DIRINCI PERDESA
TAHUN 2011**

Tabel : VI.6

No.	Desa / Kelurahan	Sapi	Kerbau	Kuda	Kambing	Domba
(1)	(2)	(3)	(4)	(5)	(6)	(7)
1	Banyuurip	20	0	0	150	80
2	Tampingan	167	0	0	100	180
3	Purwosari	35	0	0	100	200
4	Sidorejo	192	0	0	420	210
5	Soroyudan	137	0	0	216	220
6	Tegalrejo	109	0	1	510	200
7	Sukorejo	228	0	0	400	250
8	Kebonagung	222	0	0	550	400
9	J a p a n	250	0	0	500	400
10	Banyusari	114	0	0	550	250
11	Dlimas	131	4	0	650	250
12	Glagahombo	176	25	2	500	420
13	Ngasem	13	17	0	150	200
14	Girirejo	23	35	0	500	450
15	Purwodadi	82	55	0	400	450
16	Wonokerto	23	11	0	100	400
17	Dawung	27	21	0	100	400
18	K l o p o	316	2	0	300	300
19	Ngadirejo	98	16	0	100	400
20	Donorojo	194	10	0	250	400
21	Mangunrejo	360	0	0	150	400
JUMLAH		2917	196	3	6696	6460

Sumber Data : PDPP Kecamatan

JUMLAH RUMAHTANGGA MENURUT DESA/KELURAHAN DAN STATUS KEPEMILIKAN TEMPAT TINGGAL

Tabel : VII.1

No	Desa/Kelurahan	Milik Sendiri	Sewa	Kontrak	Lainnya	Jumlah
(1)	(2)	(3)	(4)	(5)	(6)	(7)
1	Banyuurip	733	13	66	35	847
2	Tampingan	855	7	5	16	883
3	Purwosari	500	4	15	28	547
4	Sidorejo	936	-	-	29	965
5	Soroyudan	587	-	1	14	602
6	Tegalrejo	867	8	25	23	923
7	Sukorejo	532	-	-	17	549
8	Kebonagung	486	-	-	19	505
9	J a p a n	351	-	-	65	416
10	Banyusari	303	-	-	45	348
11	Dlimas	694	35	9	23	761
12	Glagahombo	535	1	3	37	576
13	Ngasem	254	6	-	76	336
14	Girirejo	730	3	5	85	823
15	Purwodadi	407	3	1	19	430
16	Wonokerto	286	-	2	11	299
17	Dawung	565	4	7	28	604
18	K l o p o	431	-	2	37	470
19	Ngadirejo	454	-	1	6	461
20	Donorojo	342	2	-	6	350
21	Mangunrejo	451	-	-	8	459
Jumlah		11299	86	142	627	12154

Sumber Data : Potensi Desa 2011

JUMLAH RUMAHTANGGA MENURUT DESA/KELURAHAN DAN JENIS LANTAI TERLUAS

Tabel : VII.2

No	Desa/Kelurahan	Keramik/ Marmer/ Granit	Ubin/ Teraso /Tegel	Semen/ Bata Merah	Kayu/ Papan /Bambu	Tanah	Lainnya	Jumlah
(1)	(2)	(3)	(4)	(5)	(6)	(7)	(8)	(9)
1	Banyuurip	262	191	279	-	115	-	847
2	Tampingan	173	115	396	-	199	-	883
3	Purwosari	165	213	67	-	102	-	547
4	Sidorejo	152	155	244	-	414	-	965
5	Soroyudan	118	223	109	-	152	-	602
6	Tegalrejo	381	209	162	-	171	-	923
7	Sukorejo	107	41	174	-	227	-	549
8	Kebonagung	79	63	193	-	170	-	505
9	J a p a n	92	117	106	-	101	-	416
10	Banyusari	92	10	186	-	60	-	348
11	Dlimas	159	9	391	-	202	-	761
12	Glagahombo	105	146	159	-	166	-	576
13	Ngasem	105	30	162	-	39	-	336
14	Girirejo	241	128	419	-	35	-	823
15	Purwodadi	107	10	228	-	85	-	430
16	Wonokerto	82	12	150	-	55	-	299
17	Dawung	154	143	200	-	107	-	604
18	K l o p o	122	211	69	-	68	-	470
19	Ngadirejo	120	216	62	-	63	-	461
20	Donorojo	93	161	34	-	62	-	350
21	Mangunrejo	60	43	152	-	204	-	459
Jumlah		2969	2446	3942	0	2797	0	12154

Sumber Data : Potensi Desa 2011

**JUMLAH RUMAHTANGGA MENURUT DESA/KELURAHAN
DAN LUAS LANTAI BANGUNAN TEMPAT TINGGAL**

Tabel : VII.3

No	Desa/Kelurahan	< 21	21 - 35	36 - 44	45 - 53	>= 54	Jumlah
(1)	(2)	(3)	(4)	(5)	(6)	(7)	(8)
1	Banyuurip	10	56	54	65	662	847
2	Tampingan	5	24	23	22	809	883
3	Purwosari	6	19	19	48	455	547
4	Sidorejo	8	37	51	65	804	965
5	Soroyudan	7	36	62	15	482	602
6	Tegalrejo	7	36	14	46	820	923
7	Sukorejo	11	9	24	14	491	549
8	Kebonagung	5	14	23	27	436	505
9	J a p a n	6	8	12	7	383	416
10	Banyusari	3	5	6	15	319	348
11	Dlimas	3	27	61	51	619	761
12	Glagahombo	-	15	17	29	515	576
13	Ngasem	13	27	16	12	268	336
14	Girirejo	18	19	34	67	685	823
15	Purwodadi	6	9	19	24	372	430
16	Wonokerto	8	33	19	6	233	299
17	Dawung	21	12	28	42	501	604
18	K l o p o	10	21	22	21	396	470
19	Ngadirejo	5	17	27	17	395	461
20	Donorojo	1	5	10	9	325	350
21	Mangunrejo	2	6	6	15	430	459
Jumlah		155	435	547	617	10400	12154

Sumber Data : Potensi Desa 2011

JUMLAH RUMAHTANGGA MENURUT DESA/KELURAHAN DAN SUMBER PENERANGAN UTAMA

Tabel : VII.4

No	Desa/Kelurahan	Listrik PLN dengan meteran	Listrik PLN tanpa Meteran	Listrik Non PLN	Lainnya	Jumlah
(1)	(2)	(3)	(4)	(5)	(6)	(7)
1	Banyuurip	718	129	-	-	847
2	Tampingan	663	216	-	4	883
3	Purwosari	456	90	-	1	547
4	Sidorejo	734	221	-	10	965
5	Soroyudan	455	147	-	-	602
6	Tegalrejo	845	77	-	1	923
7	Sukorejo	415	133	-	1	549
8	Kebonagung	466	38	-	1	505
9	J a p a n	317	98	-	1	416
10	Banyusari	284	62	-	2	348
11	Dlimas	616	143	-	2	761
12	Glagahombo	502	72	-	2	576
13	Ngasem	258	77	-	1	336
14	Girirejo	688	134	-	1	823
15	Purwodadi	369	61	-	-	430
16	Wonokerto	238	58	-	3	299
17	Dawung	500	102	-	2	604
18	K l o p o	354	112	-	4	470
19	Ngadirejo	364	96	-	1	461
20	Donorojo	316	34	-	-	350
21	Mangunrejo	285	174	-	-	459
	Jumlah	9843	2274	0	37	12154

Sumber Data : Potensi Desa 2011

**JUMLAH RUMAHTANGGA MENURUT DESA/KELURAHAN
DAN SUMBER UTAMA AIR MINUM**

Tabel : VII.5.1

No	Desa/Kelurahan	Air Kemasan	Ledeng	Pompa	Sumur Terlindung	Sumur tak Terlindung
(1)	(2)	(3)	(4)	(5)	(6)	(7)
1	Banyuurip	-	27	43	438	239
2	Tampingan	-	2	227	535	100
3	Purwosari	-	206	147	182	1
4	Sidorejo	-	-	210	596	129
5	Soroyudan	-	-	24	390	12
6	Tegalrejo	2	281	61	481	29
7	Sukorejo	-	-	1	524	17
8	Kebonagung	-	-	1	319	6
9	J a p a n	-	24	5	311	7
10	Banyusari	1	28	33	261	15
11	Dlimas	-	45	-	536	26
12	Glagahombo	-	35	6	448	48
13	Ngasem	-	-	-	238	4
14	Girirejo	-	-	-	793	15
15	Purwodadi	1	1	-	422	6
16	Wonokerto	-	-	1	290	5
17	Dawung	4	181	1	299	29
18	K l o p o	-	142	128	125	38
19	Ngadirejo	-	-	107	267	7
20	Donorojo	-	5	4	35	15
21	Mangunrejo	1	5	6	102	264
Jumlah		9	982	1005	7592	1012

Sumber Data : Potensi Desa 2011

**JUMLAH RUMAHTANGGA MENURUT DESA/KELURAHAN
DAN SUMBER UTAMA AIR MINUM**

Tabel : VII.5.2

No	Desa/Kelurahan	Mata Air Terlindung	Mata Air tak Terlindung	Air Sungai	Lainnya	Jumlah
(1)	(2)	(8)	(9)	(10)	(11)	(12)
1	Banyuurip	99	1	-	-	847
2	Tampingan	16	2	1	-	883
3	Purwosari	8	3	-	-	547
4	Sidorejo	8	22	-	-	965
5	Soroyudan	159	17	-	-	602
6	Tegalrejo	65	4	-	-	923
7	Sukorejo	6	1	-	-	549
8	Kebonagung	166	9	-	4	505
9	J a p a n	69	-	-	-	416
10	Banyusari	10	-	-	-	348
11	Dlimas	143	8	-	3	761
12	Glagahombo	37	2	-	-	576
13	Ngasem	69	25	-	-	336
14	Girirejo	15	-	-	-	823
15	Purwodadi	-	-	-	-	430
16	Wonokerto	-	3	-	-	299
17	Dawung	76	11	1	2	604
18	K l o p o	35	2	-	-	470
19	Ngadirejo	75	5	-	-	461
20	Donorojo	284	7	-	-	350
21	Mangunrejo	75	6	-	-	459
Jumlah		1415	128	2	9	12154

Sumber Data : Potensi Desa 2011

**JUMLAH RUMAHTANGGA MENURUT DESA/KELURAHAN
DAN FASILITAS BUANG AIR BESAR**

Tabel : VII.6

No	Desa/Kelurahan	Jamban Sendiri	Jamban Bersama	Jamban Umum	Tidak Ada	Jumlah
(1)	(2)	(3)	(4)	(5)	(6)	(7)
1	Banyuurip	698	44	15	90	847
2	Tampingan	588	98	33	164	883
3	Purwosari	456	55	13	23	547
4	Sidorejo	588	182	11	184	965
5	Soroyudan	493	88	19	2	602
6	Tegalrejo	796	113	11	3	923
7	Sukorejo	348	115	21	65	549
8	Kebonagung	332	54	73	46	505
9	J a p a n	293	32	8	83	416
10	Banyusari	244	18	1	85	348
11	Dlimas	548	121	32	60	761
12	Glagahombo	435	65	2	74	576
13	Ngasem	188	33	-	115	336
14	Girirejo	580	51	74	118	823
15	Purwodadi	307	6	-	117	430
16	Wonokerto	190	31	8	70	299
17	Dawung	387	25	32	160	604
18	K l o p o	275	36	1	158	470
19	Ngadirejo	323	26	5	107	461
20	Donorojo	287	6	16	41	350
21	Mangunrejo	290	28	6	135	459
Jumlah		8646	1227	381	1900	12154

Sumber Data : Potensi Desa 2011

**PRODUK DOMESTIK REGIONAL BRUTTO KECAMATAN TEGALREJO
MENURUT LAPANGAN USAHA ATAS DASAR HARGA BERLAKU
TAHUN 2008 - 2010
(Jutaan Rupiah)**

Tabel : VIII.1

LAPANGAN USAHA	2008	2009	2010
(1)	(2)	(3)	(4)
1. Pertanian	67.871,58	73.412,28	86.792,69
1.1. Tanaman Bahan Makanan	55.301,89	60.081,83	72.417,01
1.2. Tanaman Perkebunan Rakyat	1.829,30	1.948,76	2.075,41
1.3. Peternakan & Hasil - hasilnya	6.354,49	6.759,96	7.366,33
1.4. Kehutanan	4.011,13	4.214,26	4.483,53
1.5. Perikanan	374,77	407,47	450,41
2. Pertambangan dan Penggalan	53,56	61,56	66,60
3. Industri Pengolahan	17.448,13	18.719,76	20.328,82
4. Listrik, Gas dan Air Minum	949,83	1.022,36	1.155,96
5. Bangunan / Konstruksi	33.121,08	35.663,34	38.876,44
6. Perdagangan, Restoran dan Hotel	18.466,24	19.577,31	22.717,46
7. Pengangkutan dan Komunikasi	4.133,56	4.406,15	4.807,83
8. Keuangan, Persewaan dan Jasa Perusahaan	5.669,48	5.976,34	6.430,25
9. Jasa - jasa	38.751,91	43.392,07	50.500,24
PDRB KEC. TEGALREJO	186.465,37	202.231,17	231.676,29
PDRB Perkapita (Rupiah)	3.560.726,39	3.830.157,09	4.351.790,86

Sumber : Badan Pusat Statistik Kabupaten Magelang

**PRODUK DOMESTIK REGIONAL BRUTTO KECAMATAN TEGALREJO
MENURUT LAPANGAN USAHA ATAS DASAR HARGA KONSTAN 2000
TAHUN 2008 - 2010
(Jutaan Rupiah)**

Tabel : VIII.2

LAPANGAN USAHA	2008	2009	2010
(1)	(2)	(3)	(4)
1. Pertanian	67.871,58	73.412,28	86.792,69
1.1. Tanaman Bahan Makanan	55.301,89	60.081,83	72.417,01
1.2. Tanaman Perkebunan Rakyat	1.829,30	1.948,76	2.075,41
1.3. Peternakan & Hasil - hasilnya	6.354,49	6.759,96	7.366,33
1.4. Kehutanan	4.011,13	4.214,26	4.483,53
1.5. Perikanan	374,77	407,47	450,41
2. Pertambangan dan Penggalian	53,56	61,56	66,60
3. Industri Pengolahan	17.448,13	18.719,76	20.328,82
4. Listrik, Gas dan Air Minum	949,83	1.022,36	1.155,96
5. Bangunan / Konstruksi	33.121,08	35.663,34	38.876,44
6. Perdagangan, Restoran dan Hotel	18.466,24	19.577,31	22.717,46
7. Pengangkutan dan Komunikasi	4.133,56	4.406,15	4.807,83
8. Keuangan, Persewaan dan Jasa Perusahaan	5.669,48	5.976,34	6.430,25
9. Jasa - jasa	38.751,91	43.392,07	50.500,24
PDRB KEC. TEGALREJO	186.465,37	202.231,17	231.676,29
PDRB Perkapita (Rupiah)	3.560.726,39	3.830.157,09	4.351.790,86

Sumber : Badan Pusat Statistik Kabupaten Magelang

**DISTRIBUSI PERSENTASE PRODUK DOMESTIK REGIONAL BRUTTO
KEC. TEGALREJO ATAS DASAR HARGA BERLAKU
TAHUN 2008 - 2010**

Tabel : VIII.3

LAPANGAN USAHA	2008	2009	2010
(1)	(2)	(3)	(4)
1. Pertanian	36,40	36,30	37,46
1.1. Tanaman Bahan Makanan	29,66	29,71	31,26
1.2. Tanaman Perkebunan Rakyat	0,98	0,97	0,90
1.3. Peternakan & Hasil - hasilnya	3,41	3,34	3,18
1.4. Kehutanan	2,15	2,08	1,94
1.5. Perikanan	0,20	0,20	0,19
2. Pertambangan dan Penggalian	0,03	0,03	0,03
3. Industri Pengolahan	9,36	9,26	8,77
4. Listrik, Gas dan Air Minum	0,51	0,51	0,50
5. Bangunan / Konstruksi	17,76	17,63	16,78
6. Perdagangan, Restoran dan Hotel	9,90	9,68	9,81
7. Pengangkutan dan Komunikasi	2,22	2,18	2,08
8. Keuangan, Persewaan dan Jasa Perusahaan	3,04	2,96	2,78
9. Jasa - jasa	20,78	21,45	21,79
PDRB KEC. TEGALREJO	100,00	100,00	100,00

Sumber : Badan Pusat Statistik Kabupaten Magelang

**DISTRIBUSI PERSENTASE PRODUK DOMESTIK REGIONAL BRUTTO
KEC. TEGALREJO ATAS DASAR HARGA KONSTAN 2000
TAHUN 2008 - 2010**

Tabel : VIII.4

LAPANGAN USAHA	2008	2009	2010
(1)	(2)	(3)	(4)
1. Pertanian	36,40	36,30	37,46
1.1. Tanaman Bahan Makanan	29,66	29,71	31,26
1.2. Tanaman Perkebunan Rakyat	0,98	0,96	0,90
1.3. Peternakan & Hasil - hasilnya	3,41	3,34	3,18
1.4. Kehutanan	2,15	2,08	1,94
1.5. Perikanan	0,20	0,20	0,19
2. Pertambangan dan Penggalan	0,03	0,03	0,03
3. Industri Pengolahan	9,36	9,26	8,77
4. Listrik, Gas dan Air Minum	0,51	0,51	0,50
5. Bangunan / Konstruksi	17,76	17,63	16,78
6. Perdagangan, Restoran dan Hotel	9,90	9,68	9,81
7. Pengangkutan dan Komunikasi	2,22	2,18	2,08
8. Keuangan, Persewaan dan Jasa Perusahaan	3,04	2,96	2,78
9. Jasa - jasa	20,78	21,46	21,80
PDRB KEC. TEGALREJO	100,00	100,00	100,00

Sumber : Badan Pusat Statistik Kabupaten Magelang

**INDEKS IMPLISIT PRODUK DOMESTIK REGIONAL BRUTTO
KECAMATAN TEGALREJO
TAHUN 2008 - 2010**

Tabel : VIII.5

LAPANGAN USAHA	2008	2009	2010
(1)	(2)	(3)	(4)
1. Pertanian	100,00	100,00	100,00
1.1. Tanaman Bahan Makanan	100,00	100,00	100,00
1.2. Tanaman Perkebunan Rakyat	100,00	100,00	100,00
1.3. Peternakan & Hasil - hasilnya	100,00	100,00	100,00
1.4. Kehutanan	100,00	100,00	100,00
1.5. Perikanan	100,00	100,00	100,00
2. Pertambangan dan Penggalian	100,00	100,00	100,00
3. Industri Pengolahan	100,00	100,00	100,00
4. Listrik, Gas dan Air Minum	100,00	100,00	100,00
5. Bangunan / Konstruksi	100,00	100,00	100,00
6. Perdagangan, Restoran dan Hotel	100,00	100,00	100,00
7. Pengangkutan dan Komunikasi	100,00	100,00	100,00
8. Keuangan, Persewaan dan Jasa Perusahaan	100,00	100,00	100,00
9. Jasa - jasa	100	100	100
PDRB KEC. TEGALREJO	100,00	100,00	100,00

Sumber : Badan Pusat Statistik Kabupaten Magelang

**PERTUMBUHAN EKONOMI KECAMATAN TEGALREJO TAHUN 2008 - 2010
TAHUN 2008 - 2010**

Tabel : VIII.6

LAPANGAN USAHA	2008	2009	2010
(1)	(2)	(3)	(4)
1. Pertanian	111,83	8,16	18,23
1.1. Tanaman Bahan Makanan	126,74	8,64	20,53
1.2. Tanaman Perkebunan Rakyat	59,66	6,53	6,50
1.3. Peternakan & Hasil - hasilnya	64,04	6,38	8,97
1.4. Kehutanan	65,89	5,06	6,39
1.5. Perikanan	76,19	8,73	10,54
2. Pertambangan dan Penggalan	64,29	14,94	8,19
3. Industri Pengolahan	80,10	7,29	8,60
4. Listrik, Gas dan Air Minum	134,58	7,64	13,07
5. Bangunan / Konstruksi	69,14	7,68	9,01
6. Perdagangan, Restoran dan Hotel	113,80	6,02	16,04
7. Pengangkutan dan Komunikasi	55,19	6,59	9,12
8. Keuangan, Persewaan dan Jasa Perusahaan	71,17	5,41	7,60
9. Jasa - jasa	91,53	11,97	16,38
KECAMATAN TEGALREJO	93,04	8,46	14,56

Sumber : Badan Pusat Statistik Kabupaten Magelang



DATA
MENCERDASKAN BANGSA



<http://magelangkab.bps.go.id>



BADAN PUSAT STATISTIK KABUPATEN MAGELANG

Jl. Letnan Tukiyat No.4 Telp./Fax.(0293) 788143, Kota Mungkid 56511
E-Mail : bps3308@mailhost.bps.go.id, Homepage <http://magelangkab.bps.go.id/>