

KATIKUTANA DALAM ANGKA 2008



KATA SAMBUTAN

Terbitnya buku " Kecamatan Katikutana Dalam Angka 2008 " ini perlu kita sambut dengan gembira. Data yang disajikan dapat digunakan untuk melihat seberapa jauh hasil-hasil pembangunan di Kecamatan Katikutana yang telah dicapai. Selain itu, dapat juga digunakan sebagai alat dalam penyusunan kebijakan pembangunan selanjutnya.

Untuk lebih meningkatkan pembangunan di wilayah ini, saya mengharapkan data-data yang lebih akurat dan lebih beragam sehingga dapat menggambarkan keadaan masyarakat yang sebenarnya. Karena itu kepada semua pihak baik instansi Pemerintah maupun Swasta yang tersebar di Wilayah Kecamatan Katikutana agar selalu membantu petugas Badan Pusat Statistik Kabupaten Sumba Barat dalam pengumpulan data di lapangan. Dengan demikian dapat diperoleh data yang akurat, lengkap dan tepat waktu sesuai keadaan yang sebenarnya.

Kepada Koordinator Statistik Kecamatan Katikutana, saya harapkan agar terus berusaha sehingga kualitas penyajian data statistik semakin baik.

Akhirnya kepada semua pihak, baik Instansi Pemerintah maupun Swasta yang telah memberikan data sehingga publikasi ini dapat diterbitkan, saya menyampaikan terima kasih dan penghargaan yang sebesar-besarnya.

Anakalang, September 2008.

Camat Katikutana,

Umbu Windi, S.I Pem
NIP. 010 222 749

KATA SAMBUTAN

Kami menyambut gembira terbitnya publikasi Kecamatan Katikutana Dalam Angka Tahun 2008 yang merupakan produk Pejabat Statistisi di tingkat Kecamatan.

Apa yang tersaji belum dapat memberikan gambaran yang nyata dan terinci tentang wilayah ini. Untuk itu patutlah dikembangkan dan ditingkatkan kualitas maupun kuantitas data sehingga kondisi wilayah Kecamatan ini lebih tergambar secara jelas dan lebih rinci.

Bantuan Pemerintah Daerah Sumba Tengah, Camat, sangat diharapkan agar peningkatan mutu dan ragam data semakin tahun semakin baik. Kiranya publikasi ini dapat berguna sebagai bahan evaluasi dan penyusunan kebijaksanaan pembangunan.

Akhirnya kami mengucapkan terima kasih kepada saudara Koordinator Statistik Kecamatan atas karya ini.

Waikabubak, September 2008.

Kepala Badan Pusat Statistik
Kabupaten Sumba Barat,

Drs. David Koreh
NIP. 340 005 612

KATA PENGANTAR

Penerbitan buku Kecamatan Katikutana Dalam Angka Tahun 2008 merupakan penerbitan lanjutan oleh Badan Pusat Statistik Kabupaten Sumba Barat setiap tahun. Data-data yang disajikan dalam publikasi Kecamatan Dalam Angka Tahun 2008 ini sangat berguna bagi pemerintah sebagai bahan evaluasi sejauh mana kegiatan pelaksanaan pembangunan yang telah dicapai.

Kami sangat berharap agar semua pihak baik Instansi Pemerintah maupun Swasta selalu dapat memberikan data-data maupun informasi yang dibutuhkan. Dengan adanya partisipasi yang baik dari semua pihak yang terkait maka publikasi ini dapat kami terbitkan sesuai harapan.

Kami menyadari sepenuhnya bahwa publikasi Kecamatan Dalam Angka Tahun 2008 ini masih mempunyai banyak kekurangan. Oleh karena itu saran dan kritik yang konstruktif sangat kami harapkan demi penyempurnaan di masa yang akan datang.

Akhirnya kepada semua pihak yang terlibat dalam penerbitan publikasi Kecamatan Dalam Angka Tahun 2008 kami ucapkan terima kasih. Bantuan anda masih tetap kami butuhkan di masa yang akan datang.

Anakalang, September 2008.

Koordinator Statistik
Kecamatan Katikutana,

Agus B. Poety
NIP. 340 009 875

DAFTAR ISI

	Halaman
Kata Sambutan Camat.....	i
Kata Sambutan Kepala BPS Kab. Sumba Barat.....	ii
Kata Pengantar Koordinator Statistik Kecamatan	iii
Daftar Isi.....	iv
Tabel - tabel	
Bab I Geografis.....	1
Bab II Pemerintahan.....	6
Bab III Kependudukan.....	12
Bab IV Sosial.....	29
1. Pendidikan.....	30
2. Kesehatan.....	57
3. Agama.....	66
Bab V Pertanian.....	73
1. Tanaman Pangan.....	74
2. Perkebunan.....	85
3. Peternakan.....	96
4. Perikanan.....	100
Bab VI Industri.....	104
1. Industri.....	105
2. Listrik dan Air Minum.....	108
Bab VII Perdagangan.....	111
Bab VIII Transportasi dan Komunikasi.....	114
1. Jalan Raya.....	115
Bab IX Keuangan dan Harga-harga.....	120



GEOGRAFI

1.1. Batas Daerah

Utara berbatasan dengan Kecamatan Umbu Ratu Nggay Barat
 Selatan berbatasan dengan Kecamatan Wanokaka dan
 Samudera Indonesia
 Barat berbatasan dengan Kecamatan Loli
 Timur berbatasan dengan Umbu Ratu Nggay

1.2. Luas Daerah

Luas Daerah = 447.17 Km²

1.3. Iklim

Iklim Tropis

1.4. Obyek Pariwisata

- Kampung Laitarung

Tabel 1.5
 Kecamatan Katikutana menurut Wilayah Administrasi
 2 0 0 8

Wilayah Administrasi	Jumlah
(1)	(2)
01. Desa	12
02. Kelurahan	-
03. Dusun/Lingkungan	41
04. Rukun Warga (RW)	87
05. Rukun Tetangga (RT)	183
06. Penduduk	19.609 jiwa
07. Kepadatan	44 jiwa / km ²

Tabel 1.6
Luas Daerah Kecamatan Katikutana menurut Desa/Kelurahan
2007

Desa/ Kelurahan	Luas Daerah (Km ²)	Persentase
(1)	(2)	(3)
01. Waimanu	40,00	8,94
02. Manu Rara	39,00	8,72
03. Dameka	6,18	1,38
04. Wai Lawa	10,99	2,46
05. Malinjak	28,74	6,43
06. Tana Modu	26,00	5,81
07. Makata Keri	11,00	2,46
08. Umbu Riri	10,81	2,42
09. Mata Woga	29,54	6,61
10. Kabela Wuntu	10,13	2,26
11. Anakalang	17,35	3,88
12. Konda Maloba	217,43	48,62
Katikutana	447,17	100,00

Sumber : BPN Kabupaten Sumba Barat

Tabel 1.7
Luas Kecamatan Katikutana Dirinci menurut Kemiringan,
Ketinggian, Kedalaman, dan Tekstur Tanah
2007

Uraian	Penjelasan	Luas (Ha)	Persentase
(1)	(2)	(3)	(4)
Kemiringan	< 2 ⁰	4.715	10,54
	2 ⁰ – 15 ⁰	19.694	44,04
	15 ⁰ – 40 ⁰	20.028	44,79
	> 40 ⁰	280	0,63
		44.717	100,00
Ketinggian	0 – 25 m	231	0,52
	25 – 200 m	2.865	6,40
	200 – 500 m	9.471	21,18
	> 500 m	32.150	71,90
		44.717	100,00
Kedalaman	< 30 cm	41.753	93,37
	30 – 60 cm	1.936	4,33
	60 – 90 cm	-	-
	90 cm	1.028	2,30
		44.717	100,00
Tekstur Tanah	Halus	779	1,74
	Sedang	3.024	6,76
	Kasar	40.914	91,50
		44.717	100,00


Sumber : BPN Kabupaten Sumba Barat

Tabel 1.8
Banyaknya Hari Hujan dan Curah Hujan menurut Bulan
2007

Bulan	Hari Hujan (Hari)	Curah Hujan (mm)
(1)	(2)	(3)
01. Januari	-	-
02. Pebruari	-	-
03. Maret	-	-
04. April	-	-
05. Mei	-	-
06. Juni	-	-
07. Juli	-	-
08. Agustus	-	-
09. September	-	-
10. Oktober	-	-
11. Nopember	-	-
12. Desember	-	-
J u m l a h	-	-

Keterangan:

Sumber : Dinas Pertanian Kabupaten Sumba Tengah



PEMERINTAHAN

2

Tabel 2.1
 Nama Ibukota, Jumlah Dusun, Rukun Warga (RW), dan Rukun
 Tetangga (RT) menurut Desa/Kelurahan
 2007

Desa/ Kelurahan	Dusun/ Lingkungan	RW	RT
(1)	(3)	(4)	(5)
01. Waimanu	3	6	12
02. Manu Rara	3	6	12
03. Dameka	3	6	12
04. Wai Lawa	4	8	17
05. Malinjak	3	6	17
06. Tana Modu	3	6	16
07. Makata Keri	3	11	14
08. Umbu Riri	3	6	8
09. Mata Woga	4	4	13
10. Kabelu Wuntu	3	6	12
11. Anakalang	3	6	17
12. Konda Maloba	6	16	33
Katikutana	41	87	183

Sumber : Kantor Kecamatan Katikutana

Tabel 2.2
Jumlah Desa/Kelurahan menurut Tingkat Perkembangan
Desa/Kelurahan
2007

Desa/ Kelurahan	Tingkat Perkembangan Desa/Kelurahan		
	Swadaya	Swakarya	Swasembada
(1)	(2)	(3)	(4)
01. Waimanu	-	1	-
02. Manu Rara	-	1	-
03. Dameka	-	1	-
04. Wai Lawa	-	1	-
05. Malinjak	-	1	-
06. Tana Modu	-	1	-
07. Makata Keri	-	1	-
08. Umbu Riri	-	1	-
09. Mata Woga	1	-	-
10. Kabela Wuntu	-	1	-
11. Anakalang	1	-	-
12. Konda Maloba	-	1	-
Katikutana	2	10	-

Sumber : Kantor Kecamatan Katikutana

Tabel 2.3
Jumlah Pegawai Negeri Sipil Pusat dan Daerah serta Tenaga
Honorar di Setiap Instansi Tingkat Kecamatan
2007

Instansi	Pegawai Negeri		Tenaga Honorar	Jumlah
	Daerah	Pusat		
(1)	(2)	(3)	(4)	(5)
01. Kantor Kecamatan	5	6	7	18
02. Kesehatan	20	3	6	29
03. Pertanian Tanaman Pangan/BPP	5	-	-	5
04. Perkebunan *)	1	-	-	-
05. Kehutanan *)	1	2	1	4
06. Peternakan *)	1	-	4	5
07. Perikanan	-	-	2	3
08. Dinas PKT	2	-	-	-
09. Diknascam	-	1	-	3
10. Kantor BKKBN	-	1	-	1
11. Penerangan	-	-	-	-
12. BPS	-	1	-	1
13. Pelabuhan Udara	-	-	-	-
14. Pelabuhan Laut	-	-	-	-
15. Pos dan Giro	-	-	-	-
16. PLN	-	-	-	-
17. PAM	-	-	-	-
18. Babinsa/Koramil	-	8	-	8
19. Polri	2	21	-	21
20. Bangdes	-	1	-	3
Jumlah	37	44	20	101

Keterangan : *) Tergabung dengan Kecamatan Katikutana Selatan
Sumber : Kantor Kecamatan Katikutana dan Katikutana Selatan

Tabel 2.4
 Banyaknya Kantor Pemerintahan Desa menurut Jenis Bangunan
 dan Desa/Kelurahan
 2007

Desa/Kelurahan	Jenis Bangunan		
	Permanen	Semi Permanen	Darurat
(1)	(2)	(3)	(4)
01. Waimanu	-	-	--
02. Manu Rara	1	-	-
03. Dameka	1	-	-
04. Wai Lawa	-	-	-
05. Malinjak	1	-	-
06. Tana Modu	1	-	-
07. Makata Keri	1	-	-
08. Umbu Riri	-	-	-
09. Mata Woga	1	-	-
10. Kabela Wuntu	1	-	-
11. Anakalang	1	-	-
12. Konda Maloba	-	-	-
Katikutana	8	-	-

Sumber : Kantor Kecamatan Katikutana dan Katikutana Selatan


Tabel 2.5
Jumlah Pemilih Tetap dan Tempat Pemungutan Suara (TPS)
menurut Desa/Kelurahan dan Jenis Kelamin
Hasil Pemilihan Umum
2004

Desa/Kelurahan	Laki-laki (L)	Perempuan (P)	L + P	TPS
(1)	(2)	(3)	(4)	(5)
01. Waimanu	305	281	586	3
02. Manu Rara	235	237	472	2
03. Dameka	359	305	664	3
04. Wai Lawa	384	349	733	4
05. Malinjak	409	373	782	4
06. Tana Modu	329	296	625	4
07. Makata Keri	345	342	687	3
08. Umbu Riri	312	245	566	3
09. Mata Woga	417	520	937	5
10. Kabelu Wuntu	269	258	527	3
11. Anakalang	886	849	1.735	10
12. Konda Maloba	744	718	1.462	7
Katikutana	4.994	4.782	9.776	51

Sumber : Kantor Kecamatan Katikutana



KEPENDUDUKAN



Tabel 3.1
Jumlah Penduduk, Luas Wilayah, dan Kepadatan Penduduk
menurut Desa/Kelurahan
2007

Desa/Kelurahan	Jumlah Penduduk (Jiwa)	Luas Wilayah (Km ²)	Kepadatan (Jiwa/Km)
(1)	(2)	(3)	(4)
01. Waimanu	1149	40.00	29
02. Manu Rara	954	39.00	24
03. Dameka	1335	6.18	216
04. Wai Lawa	1471	10.99	134
05. Malinjak	1418	28.74	49
06. Tana Modu	1160	26.00	45
07. Makata Keri	1380	11.00	125
08. Umbu Riri	1235	10.81	114
09. Mata Woga	1794	29.54	61
10. Kabelu Wuntu	1033	10.13	102
11. Anakalang	3815	17.35	220
12. Konda Maloba	2865	217.43	13
Katikutana	19609	447.17	44

Catatan : Registrasi Penduduk 2007

Tabel 3.2
Jumlah Penduduk menurut Jenis Kelamin dirinci per
Desa/Kelurahan
2007

Desa/Kelurahan	Laki-laki	Perempuan	J u m l a h
(1)	(2)	(3)	(4)
01. Waimanu	557	592	1149
02. Manu Rara	498	456	954
03. Dameka	676	659	1335
04. Wai Lawa	779	692	1471
05. Malinjak	740	678	1418
06. Tana Modu	596	564	1160
07. Makata Keri	745	635	1380
08. Umbu Riri	671	564	1235
09. Mata Woga	862	932	1794
10. Kabela Wuntu	532	501	1033
11. Anakalang	2050	1760	3815
12. Konda Maloba	1445	1420	2865
Katikutana	10156	9453	19609

Catatan : Registrasi Penduduk 2007

Tabel 3.3
 Jumlah Penduduk, Rumah Tangga, dan Rata-rata Jiwa per Rumah
 Tangga dirinci Desa/Kelurahan
 2007

Desa/Kelurahan	Penduduk	Rumahtangga	Rata-rata Jiwa per RT
(1)	(2)	(3)	(4)
01. Waimanu	1149	287	4
02. Manu Rara	954	194	5
03. Dameka	1335	288	5
04. Wai Lawa	1471	288	5
05. Malinjak	1418	285	5
06. Tana Modu	1160	250	5
07. Makata Keri	1380	305	5
08. Umbu Riri	1235	237	5
09. Mata Woga	1794	424	4
10. Kabelu Wuntu	1033	208	5
11. Anakalang	3815	736	5
12. Konda Maloba	2865	685	4
Katikutana	19609	4187	5

Catatan : Registrasi Penduduk 2007

Tabel 3.4
Perkembangan Jumlah Penduduk Kecamatan Katikutana
menurut Jenis Kelamin
2004 - 2007

Tahun	Jenis Kelamin		Jumlah
	Laki-laki	Perempuan	
(1)	(2)	(3)	(4)
2004*)	16.182	15.366	31.548
2005	9.169	8.982	18.151
2006	9.270	9.056	18.326
2007	10.156	9.453	19.609

Catatan : Registrasi Penduduk 2007

Keterangan :*) Termasuk Kec. Umbu Ratu Nggay Barat

Data Tahun 2005-2007 masih tergabung dengan Kec.
Katikutana Selatan

Tabel 3.5
 Jumlah Penduduk yang Lahir Selama Periode 1 Januari s/d
 31 Desember menurut Desa/Kelurahan dan Jenis Kelamin
 2007

Desa/Kelurahan	Laki-laki	Perempuan	Jumlah
(1)	(2)	(3)	(4)
01. Waimanu	40	47	87
02. Manu Rara	35	35	70
03. Dameka	55	53	108
04. Wai Lawa	55	51	106
05. Malinjak	49	45	94
06. Tana Modu	44	42	86
07. Makata Keri	42	39	81
08. Umbu Riri	50	40	90
09. Mata Woga	74	68	142
10. Kabelu Wuntu	36	38	74
11. Anakalang	92	82	174
12. Konda Maloba	64	56	120
Katikutana	636	596	1232

Catatan : Registrasi Penduduk 2007

Tabel 3.6
Jumlah Penduduk yang Mati Selama Periode 1 Januari s/d
31 Desember menurut Desa/Kelurahan dan Jenis Kelamin
2007

Desa/Kelurahan	Laki-laki	Perempuan	Jumlah
(1)	(2)	(3)	(4)
01. Waimanu	20	22	42
02. Manu Rara	17	22	39
03. Dameka	20	24	44
04. Wai Lawa	22	21	43
05. Malinjak	24	17	41
06. Tana Modu	20	25	45
07. Makata Keri	23	16	39
08. Umbu Riri	17	13	30
09. Mata Woga	31	26	57
10. Kabelu Wuntu	13	18	31
11. Anakalang	34	28	62
12. Konda Maloba	28	20	48
Katikutana	269	252	521

Catatan : Registrasi Penduduk 2007

Tabel 3.7
 Jumlah Penduduk yang Datang Selama Periode 1 Januari s/d
 31 Desember menurut Desa/Kelurahan dan Jenis Kelamin
 2007

Desa/Kelurahan	Laki-laki	Perempuan	Jumlah
(1)	(2)	(3)	(4)
01. Waimanu	30	37	67
02. Manu Rara	4	0	4
03. Dameka	66	0	66
04. Wai Lawa	69	66	135
05. Malinjak	50	50	100
06. Tana Modu	35	42	77
07. Makata Keri	0	0	0
08. Umbu Riri	11	0	11
09. Mata Woga	0	0	0
10. Kabelu Wuntu	56	98	154
11. Anakalang	387	179	566
12. Konda Maloba	8	20	28
Katikutana	716	492	1208

Catatan : Registrasi Penduduk 2007

Tabel 3.8
 Jumlah Penduduk yang Pindah Selama Periode 1 Januari s/d
 31 Desember menurut Desa/Kelurahan dan Jenis Kelamin
 2007

Desa/Kelurahan	Laki-laki	Perempuan	Jumlah
(1)	(2)	(3)	(4)
01. Waimanu	9	3	12
02. Manu Rara	32	45	77
03. Dameka	0	64	64
04. Wai Lawa	5	4	9
05. Malinjak	0	0	0
06. Tana Modu	0	0	0
07. Makata Keri	15	69	84
08. Umbu Riri	5	125	130
09. Mata Woga	124	96	220
10. Kabela Wuntu	0	0	0
11. Anakalang	0	0	0
12. Konda Maloba	7	0	7
Katikutana	197	406	603

Catatan : Registrasi Penduduk 2007

Tabel 3.9
Jumlah Bangunan Sensus menurut Jenis Rumah dan
Desa/Kelurahan
2000

Desa/Kelurahan	Tempat Tinggal	Bukan Tempat Tinggal	Campuran	Total
(1)	(2)	(3)	(4)	(5)
01. Waimanu	-	-	-	-
02. Manu Rara	-	-	-	-
03. Dameka	-	-	-	-
04. Wai Lawa	-	-	-	-
05. Malinjak	-	-	-	-
06. Tana Modu	-	-	-	-
07. Makata Keri	-	-	-	-
08. Umbu Riri	-	-	-	-
09. Mata Woga	-	-	-	-
10. Kabelu Wuntu	-	-	-	-
11. Anakalang	-	-	-	-
12. Konda Maloba	-	-	-	-
Katikutana	-	-	-	-

Catatan : Sensus Penduduk 2000

Tabel 3.10
Jumlah Rumah menurut Jenis Bangunan Sensus, Jenis Rumah dan
Desa/Kelurahan
2000

Desa/Kelurahan	Tempat Tinggal		Campuran		Jumlah	
	Rmh Lengkap	Rmh Tdk Lengkap	Rmh Lengkap	Rmh Tidak Lengkap	Rmh Lengkap	Rmh Tidak Lengkap
(1)	(2)	(3)	(4)	(5)	(6)	(7)
01. Waimanu	-	-	-	-	-	-
02. Manu Rara	-	-	-	-	-	-
03. Dameka	-	-	-	-	-	-
04. Wai Lawa	-	-	-	-	-	-
05. Malinjak	-	-	-	-	-	-
06. Tana Modu	-	-	-	-	-	-
07. Makata Keri	-	-	-	-	-	-
08. Umbu Riri	-	-	-	-	-	-
09. Mata Woga	-	-	-	-	-	-
10. Kabela Wuntu	-	-	-	-	-	-
11. Anakalang	-	-	-	-	-	-
12. Konda Maloba	-	-	-	-	-	-
Katikutana	-	-	-	-	-	-

Catatan : Sensus Penduduk 2000

Tabel 3.11
Jumlah Rumah menurut Jenis Rumah, Penghunian dan
Desa/Kelurahan
2000

Desa/Kelurahan	Rumah Lengkap		Rmh Tdk Lengkap		Jumlah	
	Dihuni	Ko-song	Dihuni	Ko-song	Dihuni	Ko-song
(1)	(2)	(3)	(4)	(5)	(6)	(7)
01. Waimanu	-	-	-	-	-	-
02. Manu Rara	-	-	-	-	-	-
03. Dameka	-	-	-	-	-	-
04. Wai Lawa	-	-	-	-	-	-
05. Malinjak	-	-	-	-	-	-
06. Tana Modu	-	-	-	-	-	-
07. Makata Keri	-	-	-	-	-	-
08. Umbu Riri	-	-	-	-	-	-
09. Mata Woga	-	-	-	-	-	-
10. Kabelu Wuntu	-	-	-	-	-	-
11. Anakalang	-	-	-	-	-	-
12. Konda Maloba	-	-	-	-	-	-
Katikutana	-	-	-	-	-	-

Catatan : Sensus Penduduk 2000

Tabel 3.12
Jumlah Rumah yang Dihuni menurut Jenis Rumah, Status
Pemilikan Rumah dan Desa/Kelurahan
2000

Desa/Kelurahan	Rumah Lengkap		Rmh Tdk Lengkap		Jumlah	
	Milik Sendiri	Bukan Milik Sendiri	Milik Sendiri	Bukan Milik Sendiri	Milik Sendiri	Bukan Milik Sendiri
(1)	(2)	(3)	(4)	(5)	(6)	(7)
01. Waimanu	-	-	-	-	-	-
02. Manu Rara	-	-	-	-	-	-
03. Dameka	-	-	-	-	-	-
04. Wai Lawa	-	-	-	-	-	-
05. Malinjak	-	-	-	-	-	-
06. Tana Modu	-	-	-	-	-	-
07. Makata Keri	-	-	-	-	-	-
08. Umbu Riri	-	-	-	-	-	-
09. Mata Woga	-	-	-	-	-	-
10. Kabelu Wuntu	-	-	-	-	-	-
11. Anakalang	-	-	-	-	-	-
12. Konda Maloba	-	-	-	-	-	-
Katikutana	-	-	-	-	-	-

Catatan : Sensus Penduduk 2000

Tabel 3.13
Jumlah Rumah yang Dihuni menurut Jenis Rumah, Banyaknya
Rumah Tangga yang Dihuni dan Desa/Kelurahan
2000

Desa/Kelurahan	Rumah Lengkap			Rumah Tidak Lengkap		
	1	2	> = 3	1	2	> = 3
	Ru- mah Tang- ga	Ru- mah Tang- ga	Ru- mah Tang- ga	Ru- mah Tang- ga	Ru- mah Tang- ga	Ru- mah Tang- ga
(1)	(2)	(3)	(4)	(5)	(6)	(7)
01. Waimanu	-	-	-	-	-	-
02. Manu Rara	-	-	-	-	-	-
03. Dameka	-	-	-	-	-	-
04. Wai Lawa	-	-	-	-	-	-
05. Malinjak	-	-	-	-	-	-
06. Tana Modu	-	-	-	-	-	-
07. Makata Keri	-	-	-	-	-	-
08. Umbu Riri	-	-	-	-	-	-
09. Mata Woga	-	-	-	-	-	-
10. Kabela Wuntu	-	-	-	-	-	-
11. Anakalang	-	-	-	-	-	-
12. Konda Maloba	-	-	-	-	-	-
Katikutana	-	-	-	-	-	-

Catatan : Sensus Penduduk 2000

Tabel 3.14
Jumlah Rumah yang Dihuni menurut Jenis Bangunan Sensus,
Banyaknya Rumah Tangga yang Menghuni dan Desa/Kelurahan
2000

Desa/Kelurahan	Tempat Tinggal			Campuran		
	1 Ru- mah Tang- ga	2 Ru- mah Tang- ga	> = 3 Ru- mah Tang- ga	1 Ru- mah Tang- ga	2 Ru- mah Tang- ga	> = 3 Ru- mah Tang- ga
(1)	(2)	(3)	(4)	(5)	(6)	(7)
01. Waimanu	-	-	-	-	-	-
02. Manu Rara	-	-	-	-	-	-
03. Dameka	-	-	-	-	-	-
04. Wai Lawa	-	-	-	-	-	-
05. Malinjak	-	-	-	-	-	-
06. Tana Modu	-	-	-	-	-	-
07. Makata Keri	-	-	-	-	-	-
08. Umbu Riri	-	-	-	-	-	-
09. Mata Woga	-	-	-	-	-	-
10. Kabela Wuntu	-	-	-	-	-	-
11. Anakalang	-	-	-	-	-	-
12. Konda Maloba	-	-	-	-	-	-
Katikutana	-	-	-	-	-	-

Catatan : Sensus Penduduk 2000

Tabel 3.15
Jumlah Rumah menurut Unsur Rumah dan Desa/Kelurahan
2000


Desa/ Kelurahan	Per ma nen	Ada Ka- mar Tidur	Ada Da- pur	Ada Ka- mar Man- di	Ada Ka- kus	Ada Sa- rana Air Ber- sih	Ada Lis- trik
(1)	(2)	(3)	(4)	(5)	(6)	(7)	(8)
01. Waimanu	-	-	-	-	-	-	-
02. Manu Rara	-	-	-	-	-	-	-
03. Dameka	-	-	-	-	-	-	-
04. Wai Lawa	-	-	-	-	-	-	-
05. Malinjak	-	-	-	-	-	-	-
06. Tana Modu	-	-	-	-	-	-	-
07. Makata Keri	-	-	-	-	-	-	-
08. Umbu Riri	-	-	-	-	-	-	-
09. Mata Woga	-	-	-	-	-	-	-
10. Kabela Wuntu	-	-	-	-	-	-	-
11. Anakalang	-	-	-	-	-	-	-
12. Konda Maloba	-	-	-	-	-	-	-
Katikutana	-	-	-	-	-	-	-

Catatan : Sensus Penduduk 2000

Tabel 3.16
Jumlah Rumah Tangga dan Penduduk menurut Jenis Kelamin
dirinci per Desa/Kelurahan
2000

Desa/ Kelurahan	Blok Sensus	Rumah Tangga	Laki-laki	Perempuan	Jumlah
(1)	(2)	(3)	(4)	(5)	(6)
01. Waimanu	2	-	-	-	-
02. Manu Rara	2	-	-	-	-
03. Dameka	2	-	-	-	-
04. Wai Lawa	3	-	-	-	-
05. Malinjak	2	-	-	-	-
06. Tana Modu	2	-	-	-	-
07. Makata Keri	3	-	-	-	-
08. Umbu Riri	2	-	-	-	-
09. Mata Woga	3	-	-	-	-
10. Kabela Wuntu	2	-	-	-	-
11. Anakalang	6	-	-	-	-
12. Konda Maloba	3	-	-	-	-
Katikutana	32	-	-	-	-

Catatan : Sensus Penduduk 2000



SOSIAL

4

4.1.

PENDIDIKAN

<http://sumbatenkab.go.id>

Tabel 4.1.1
Banyaknya Sekolah, Guru, dan Murid menurut Tingkat Pendidikan
2007

Tingkat Pendidikan	Sekolah	Guru	Murid	Rata-rata Guru per Sekolah	Rata-rata Murid per Sekolah
(1)	(2)	(3)	(4)	(5)	(6)
1. TK	4	9	179	2	45
2. Sekolah Dasar	15	155	3.177	11	212
3. SLTP Umum	4	57	1.008	15	252
4. SLTA Umum	1	29	457	29	457
5. SLTA Kejuruan					
• STM	-	-	-	-	-
• SMKK	-	-	-	-	-
• SMEA	-	-	-	-	-
• Lain-lain	-	-	-	-	-

Keterangan : - STM : Sekolah Teknik Menengah
 - SMKK : Sekolah Menengah Kesejahteraan Keluarga
 - SMEA : Sekolah Menengah Ekonomi Atas

Sumber : Dinas Pendidikan Kabupaten Sumba Barat

Tabel 4.1.2
Banyaknya Sekolah, Guru, dan Murid Taman Kanak-Kanak (TK)
2005 - 2007

Tahun	Se- ko- lah	Guru			Murid		
		L	P	L+P	L	P	L+P
(1)	(2)	(3)	(4)	(5)	(6)	(7)	(8)
2005	5	-	-	12	-	-	181
2006	4	-	-	18	-	-	189
2007	4	-	-	9	-	-	179

Sumber : Dinas Pendidikan Kabupaten Sumba Barat

Tabel 4.1.3
 Banyaknya Sekolah, Guru, dan Murid
 Sekolah Dasar (SD) Negeri dan Swasta
 2005 - 2007

Tahun	SD Negeri			SD Swasta		
	Se- kolah	Guru	Murid	Se- kolah	Guru	Murid
(1)	(2)	(3)	(4)	(5)	(6)	(7)
2005	8	69	1.625	7	88	1.215
2006	8	83	1.700	7	59	1.293
2007	8	91	1.805	7	64	1.372

Sumber : Dinas Pendidikan Kabupaten Sumba Barat

Tabel 4.1.4
 Banyaknya Sekolah, Guru, dan Rasio Guru per Sekolah pada
 Sekolah Dasar (SD) Negeri dan Swasta
 2005 - 2007

Tahun	SD Negeri			SD Swasta		
	Se- kolah	Guru	Rasio Guru/ Seko- lah	Se- kolah	Guru	Rasio Guru/ Seko- lah
(1)	(2)	(3)	(4)	(5)	(6)	(7)
2005	8	69	9	7	88	13
2006	8	83	10	7	59	8
2007	8	91	12	7	64	10

Sumber : Dinas Pendidikan Kabupaten Sumba Barat

Tabel 4.1.5
 Banyaknya Sekolah, Murid, dan Rasio Murid per Sekolah pada
 Sekolah Dasar (SD) Negeri dan Swasta
 2005 - 2007

Tahun	SD Negeri			SD Swasta		
	Seko- lah	Murid	Rasio Murid /Seko- -lah	Seko- lah	Murid	Rasio Murid /Seko- -lah
(1)	(2)	(3)	(4)	(5)	(6)	(7)
2005	8	1.625	203	7	1.215	174
2006	8	1.700	213	7	1.293	185
2007	8	1.805	226	7	1.372	196

Sumber : Dinas Pendidikan Kabupaten Sumba Barat

Tabel 4.1.6
Banyaknya Guru, Murid, dan Rasio Murid per Guru pada
Sekolah Dasar (SD) Negeri dan Swasta
2005 - 2007

Tahun	SD Negeri			SD Swasta		
	Guru	Murid	Rasio Murid /Guru	Guru	Murid	Rasio Murid /Guru
(1)	(2)	(3)	(4)	(5)	(6)	(7)
2005	69	1.625	24	88	1.215	14
2006	83	1.700	20	59	1.293	22
2007	91	1.805	20	64	1.372	22

Sumber : Dinas Pendidikan Kabupaten Sumba Barat

Tabel 4.1.7
 Banyaknya Kelas, Murid, dan Rasio Murid per Kelas pada
 Sekolah Dasar (SD) Negeri dan Swasta
 2006-2007

Tahun	SD Negeri			SD Swasta		
	Kelas	Murid	Rasio Murid /Kelas	Kelas	Murid	Rasio Murid /Kelas
(1)	(2)	(3)	(4)	(5)	(6)	(7)
2006	62	1.700	27	47	1.293	28
2007	67	1.805	27	49	1.372	28

Sumber : Dinas Pendidikan Kabupaten Sumba Barat

Tabel 4.1.8
Banyaknya Guru Tetap dan Guru Tidak Tetap pada
Sekolah Dasar (SD) Negeri dan Swasta
2006-2007

Tahun	SD Negeri			SD Swasta		
	Guru Tetap	Guru Tidak Tetap	Jumlah	Guru Tetap	Guru Tidak Tetap	Jumlah
(1)	(2)	(3)	(4)	(5)	(6)	(7)
2006	66	17	83	46	13	59
2007	73	18	91	49	15	64

Sumber : Dinas Pendidikan Kabupaten Sumba Barat

Tabel 4.1.9
Banyaknya Murid Sekolah Dasar (SD) menurut Tingkat Kelas
2005 - 2007

Tahun	Tingkat Kelas						Jumlah
	I	II	III	IV	V	VI	
(1)	(2)	(3)	(4)	(5)	(6)	(7)	(8)
2005	805	521	500	394	349	271	2.840
2006	784	636	490	438	345	300	2.993
2007	842	632	560	439	393	311	3.177

Sumber : Dinas Pendidikan Kabupaten Sumba Barat

Tabel 4.1.10
 Banyaknya Guru pada Sekolah Dasar (SD) menurut Pendidikan
 Tertinggi yang Ditamatkan Guru
 2006-2007

Tahun	Pendidikan Tertinggi yang Ditamatkan Guru		
	SLTA	Perguruan Tinggi	Jum- lah
(1)	(2)	(3)	(4)
2006	81	61	142
2007	114	72	186

Sumber : Dinas Pendidikan Kabupaten Sumba Barat

Tabel 4.1.11
 Banyaknya Sekolah, Guru, dan Murid Sekolah Lanjutan Tingkat
 Pertama (SLTP) Negeri dan Swasta
 2005 - 2007

Tahun	SLTP Negeri			SLTP Swasta		
	Se- kolah	Guru	Murid	Se- kolah	Guru	Murid
(1)	(2)	(3)	(4)	(5)	(6)	(7)
2005	1	20	451	2	21	332
2006	2	23	553	2	24	336
2007	2	27	635	2	30	373

Sumber : Dinas Pendidikan Kabupaten Sumba Barat

Tabel 4.1.12
 Banyaknya Sekolah, Guru, dan Rasio Guru per Sekolah pada
 Sekolah Lanjutan Tingkat Pertama (SLTP) Negeri dan Swasta
 2005 - 2007

Tahun	SLTP Negeri			SLTP Swasta		
	Se- kolah	Guru	Rasio Guru/ Seko- lah	Se- kolah	Guru	Rasio Guru/ Seko- lah
(1)	(2)	(3)	(4)	(5)	(6)	(7)
2005	1	20	20	2	21	11
2006	2	23	12	2	24	12
2007	2	27	14	2	30	15

Sumber : Dinas Pendidikan Kabupaten Sumba Barat

Tabel 4.1.13
 Banyaknya Sekolah, Murid, dan Rasio Murid per Sekolah pada
 Sekolah Lanjutan Tingkat Pertama (SLTP) Negeri dan Swasta
 2005 - 2007

Tahun	SLTP Negeri			SLTP Swasta		
	Seko- lah	Murid	Rasio Murid /Seko- -lah	Seko- lah	Murid	Rasio Murid /Seko- -lah
(1)	(2)	(3)	(4)	(5)	(6)	(7)
2005	1	451	451	2	332	166
2006	2	553	277	2	336	168
2007	2	635	318	2	373	187

Sumber : Dinas Pendidikan Kabupaten Sumba Barat

Tabel 4.1.14
 Banyaknya Guru, Murid, dan Rasio Murid per Guru pada
 Sekolah Lanjutan Tingkat Pertama (SLTP) Negeri dan Swasta
 2005 - 2007

Tahun	SLTP Negeri			SLTP Swasta		
	Guru	Murid	Rasio Murid /Guru	Guru	Murid	Rasio Murid /Guru
(1)	(2)	(3)	(4)	(5)	(6)	(7)
2005	20	451	23	21	332	16
2006	23	553	24	24	336	14
2007	27	635	24	30	373	13

Sumber : Dinas Pendidikan Kabupaten Sumba Barat

Tabel 4.1.15
 Banyaknya Kelas, Murid, dan Rasio Murid per Kelas pada
 Sekolah Lanjutan Tingkat Pertama (SLTP) Negeri dan Swasta
 2006-2007

Tahun	SLTP Negeri			SLTP Swasta		
	Kelas	Murid	Rasio Murid /Kelas	Kelas	Murid	Rasio Murid /Kelas
(1)	(2)	(3)	(4)	(5)	(6)	(7)
2006	13	553	43	10	336	34
2007	15	635	43	11	373	34

Sumber : Dinas Pendidikan Kabupaten Sumba Barat

Tabel 4.1.16
 Banyaknya Guru Tetap dan Guru Tidak Tetap pada
 Sekolah Lanjutan Tingkat Pertama (SLTP) Negeri dan Swasta
 2006-2007

Tahun	SLTP Negeri			SLTP Swasta		
	Guru Tetap	Guru Tidak Tetap	Jumlah	Guru Tetap	Guru Tidak Tetap	Jumlah
(1)	(2)	(3)	(4)	(5)	(6)	(7)
2006	19	4	23	4	19	23
2007	18	9	27	7	23	30

Sumber : Dinas Pendidikan Kabupaten Sumba Barat

Tabel 4.1.17
Banyaknya Murid Sekolah Lanjutan Tingkat Pertama (SLTP)
menurut Tingkat Kelas
2005 - 2007

Tahun	Tingkat Kelas			Jumlah
	I	II	III	
(1)	(2)	(3)	(4)	(5)
2005	301	236	246	783
2006	369	386	234	889
2007	421	323	264	1.008

Sumber : Dinas Pendidikan Kabupaten Sumba Barat

Tabel 4.1.18
 Banyaknya Guru pada Sekolah Lanjutan Tingkat Pertama (SLTP)
 menurut Pendidikan Tertinggi yang Ditamatkan Guru
 2006-2007

Tahun	Pendidikan Tertinggi yang Ditamatkan Guru		
	SLTA	Perguruan Tinggi	Jum- lah
(1)	(2)	(3)	(4)
2006	6	40	46
2007	2	32	34

Sumber : Dinas Pendidikan Kabupaten Sumba Barat

Tabel 4.1.19
 Banyaknya Sekolah, Guru, dan Murid Sekolah Lanjutan Tingkat
 Atas (SLTA) Negeri dan Swasta
 2005 - 2007

Tahun	SLTA Negeri			SLTA Swasta		
	Se- kolah	Guru	Murid	Se- kolah	Guru	Murid
(1)	(2)	(3)	(4)	(5)	(6)	(7)
2005	-	-	-	1	23	343
2006	-	-	-	1	28	484
2007	-	-	-	1	29	457

Sumber : Dinas Pendidikan Kabupaten Sumba Barat

Tabel 4.1.20
 Banyaknya Sekolah, Guru, dan Rasio Guru per Sekolah pada
 Sekolah Lanjutan Tingkat Atas (SLTA) Negeri dan Swasta
 2005 - 2007

Tahun	SLTA Negeri			SLTA Swasta		
	Se- kolah	Guru	Rasio Guru/ Seko- lah	Se- kolah	Guru	Rasio Guru/ Seko- lah
(1)	(2)	(3)	(4)	(5)	(6)	(7)
2005	-	-	-	1	23	23
2006	-	-	-	1	28	28
2007	-	-	-	1	29	29

Sumber : Dinas Pendidikan Kabupaten Sumba Barat

Tabel 4.1.21
 Banyaknya Sekolah, Murid, dan Rasio Murid per Sekolah pada
 Sekolah Lanjutan Tingkat Atas (SLTA) Negeri dan Swasta
 2005 - 2007

Tahun	SLTA Negeri			SLTA Swasta		
	Seko- lah	Murid	Rasio Murid /Seko- -lah	Seko- lah	Murid	Rasio Murid /Seko- -lah
(1)	(2)	(3)	(4)	(5)	(6)	(7)
2005	-	-	-	1	343	343
2006	-	-	-	1	484	484
2007	-	-	-	-	457	457

Sumber : Dinas Pendidikan Kabupaten Sumba Barat

Tabel 4.1.22
 Banyaknya Guru, Murid, dan Rasio Murid per Guru pada
 Sekolah Lanjutan Tingkat Atas (SLTA) Negeri dan Swasta
 2005 - 2007

Tahun	SLTA Negeri			SLTA Swasta		
	Guru	Murid	Rasio Murid /Guru	Guru	Murid	Rasio Murid /Guru
(1)	(2)	(3)	(4)	(5)	(6)	(7)
2005	-	-	-	23	343	15
2006	-	-	-	28	484	17
2007	-	-	-	29	457	16

Sumber : Dinas Pendidikan Kabupaten Sumba Barat

Tabel 4.1.23
 Banyaknya Kelas, Murid, dan Rasio Murid per Kelas pada
 Sekolah Lanjutan Tingkat Atas (SLTA) Negeri dan Swasta
 2006-2007

Tahun	SLTA Negeri			SLTA Swasta		
	Kelas	Murid	Rasio Murid /Kelas	Kelas	Murid	Rasio Murid /Kelas
(1)	(2)	(3)	(4)	(5)	(6)	(7)
2006	-	-	-	12	484	40
2007	-	-	-	12	457	39

Sumber : Dinas Pendidikan Kabupaten Sumba Barat

Tabel 4.1.24
 Banyaknya Guru Tetap dan Guru Tidak Tetap pada
 Sekolah Lanjutan Tingkat Atas (SLTA) Negeri dan Swasta
 2006-2007

Tahun	SLTA Negeri			SLTA Swasta		
	Guru Tetap	Guru Tidak Tetap	Jumlah	Guru Tetap	Guru Tidak Tetap	Jumlah
(1)	(2)	(3)	(4)	(5)	(6)	(7)
2006	-	-	-	6	22	28
2007	-	-	-	5	24	29

Sumber : Dinas Pendidikan Kabupaten Sumba Barat

Tabel 4.1.25
Banyaknya Murid Sekolah Lanjutan Tingkat Atas (SLTA)
menurut Tingkat Kelas
2005 - 2007

Tahun	Tingkat Kelas			Jumlah
	I	II	III	
(1)	(2)	(3)	(4)	(5)
2005	150	85	108	343
2006	196	177	111	484
2007	92	196	169	457

Sumber : Dinas Pendidikan Kabupaten Sumba Barat

Tabel 4.1.26
Banyaknya Guru pada Sekolah Lanjutan Tingkat Atas (SLTA)
dan Pendidikan Tertinggi yang Ditamatkan Guru
2006-2007

Tahun	Pendidikan Tertinggi yang Ditamatkan Guru		
	SLTA	Perguruan Tinggi	Jum- lah
(1)	(2)	(3)	(4)
2006	3	25	28
2007	4	25	29

Sumber : Dinas Pendidikan Kabupaten Sumba Barat

4.2.

KESEHATAN

<http://sumbaten.kkab.bps.go.id>

Tabel 4.2.1
Banyaknya Fasilitas Pelayanan Kesehatan menurut Jenis Fasilitas
2005 - 2007

Tahun	Rumah Sakit	Puskesmas	Puskesmas Pembantu	Puskesmas Keliling
(1)	(2)	(3)	(4)	(5)
2005	0	0	6	1
2006	0	0	6	2
2007	0	0	9	1

Sumber : Dinas Kesehatan Kabupaten Sumba Tengah

Lanjutan Tabel 4.2.1

Tahun	Balai Pengobatan	BKIA	Posyandu	Polindes
(1)	(6)	(7)	(8)	(9)
2005	1	0	56	8
2006	1	0	56	8
2007	1	0	57	8

Sumber : Dinas Kesehatan Kabupaten Sumba Tengah

Tabel 4.2.2
Banyaknya Tenaga Pelayanan Kesehatan menurut
Status Tenaga Kesehatan
2005-2007

Tahun	Dokter	Perawat	Bidan
(1)	(2)	(3)	(4)
2005	1	21	20
2006	2	21	20
2007	-	-	-

Sumber : Dinas Kesehatan Kabupaten Sumba Tengah

Lanjutan Tabel 4.2.2

Tahun	Paramedis Non Perawat	Paramedis Lainnya	Non Medis
(1)	(5)	(6)	(7)
2005	7	1	-
2006	0	0	-
2007	-	-	-

Sumber : Dinas Kesehatan Kabupaten Sumba Tengah

Tabel 4.2.3
Banyaknya Pasangan Usia Subur (PUS) menurut Kelompok
Umur dan Desa/Kelurahan
2007

Desa/Kelurahan	15-30	30+	Jumlah
(1)	(2)	(3)	(4)
01. Waimanu	-	-	110
02. Manu Rara	-	-	102
03. Dameka	-	-	167
04. Wai Lawa	-	-	193
05. Malinjak	-	-	168
06. Tana Modu	-	-	1513
07. Makata Keri	-	-	230
08. Umbu Riri	-	-	120
09. Mata Woga	-	-	348
10. Kabelu Wuntu	-	-	182
11. Anakalang	-	-	444
12. Konda Maloba	-	-	288
Katikutana	-	-	-

Sumber : Kantor Kependudukan dan Catatan Sipil Kab. Sumba Barat

Tabel 4.2.4
Banyaknya Akseptor Aktif menurut Metode Kontrasepsi yang
Digunakan dan Desa/Kelurahan
2007

Desa/Kelurahan	MKJP		Bukan MKJP		Jumlah
	Bayar	Tidak Bayar	Bayar	Tidak Bayar	
(1)	(2)	(3)	(4)	(5)	(6)
01. Waimanu	-	-	-	-	13
02. Manu Rara	-	-	-	-	24
03. Dameka	-	-	-	-	81
04. Wai Lawa	-	-	-	-	55
05. Malinjak	-	-	-	-	29
06. Tana Modu	-	-	-	-	42
07. Makata Keri	-	-	-	-	-
08. Umbu Riri	-	-	-	-	25
09. Mata Woga	-	-	-	-	145
10. Kabelu Wuntu	-	-	-	-	68
11. Anakalang	-	-	-	-	155
12. Konda Maloba	-	-	-	-	76
Katikutana	-	-	-	-	713

Sumber : Kantor Kependudukan dan Catatan Sipil Kab. Sumba Barat

Tabel 4.2.5
Banyaknya Pasangan Usia Subur yang Tidak Menjadi Peserta KB
menurut Alasan dan Desa/Kelurahan
2007

Desa/Kelurahan	Hamil	Ingin Anak	Lainnya	Jumlah
(1)	(2)	(3)	(4)	(5)
01. Waimanu	-	-	-	-
02. Manu Rara	-	-	-	-
03. Dameka	-	-	-	-
04. Wai Lawa	-	-	-	-
05. Malinjak	-	-	-	-
06. Tana Modu	-	-	-	-
07. Makata Keri	-	-	-	-
08. Umbu Riri	-	-	-	-
09. Mata Woga	-	-	-	-
10. Kabelu Wuntu	-	-	-	-
11. Anakalang	-	-	-	-
12. Konda Maloba	-	-	-	-
Katikutana	-	-	-	-

Sumber : Kantor Kependudukan dan Catatan Sipil Kab. Sumba Barat
Keterangan : Tidak ada data

Tabel 4.2.6
 Banyaknya Peserta KB menurut Tempat Memperoleh Pelayanan
 dan Desa/Kelurahan
 2007

Desa/Kelurahan	Tempat Pelayanan			Jumlah
	KKBRSPemerintah	PLK	KKBRSSwasta	
(1)	(2)	(3)	(4)	(5)
01. Waimanu	-	-	-	13
02. Manu Rara	-	-	-	24
03. Dameka	-	-	-	81
04. Wai Lawa	-	-	-	55
05. Malinjak	-	-	-	29
06. Tana Modu	-	-	-	42
07. Makata Keri	-	-	-	-
08. Umbu Riri	-	-	-	25
09. Mata Woga	-	-	-	145
10. Kabela Wuntu	-	-	-	68
11. Anakalang	-	-	-	155
12. Konda Maloba	-	-	-	76
Katikutana	-	-	-	713

Sumber : Kantor Kependudukan dan Catatan Sipil Kab. Sumba Barat

4.3.

AGAMA

<http://sumbatengakademi.bps.go.id>

Tabel 4.3.1
Banyaknya Penduduk menurut Agama dan Kepercayaan Lainnya
di Kecamatan Katikutana
2007

Agama	2007
(1)	(2)
01. Islam	2,20
02. Kristen Protestan	62,95
03. Kristen Katholik	32,22
04. Hindu	0,06
05. Budha	0,00
06. Lainnya / Marapu	2,56
Katikutana	100

Sumber : Departemen Agama Kabupaten Sumba Barat

Tabel 4.3.2
Banyaknya Tempat Peribadatan menurut Agama dirinci per
Desa/Kelurahan
2007

Desa/Kelurahan	Islam	Kristen Potestan	Katholik	Hindu	Budha
(1)	(2)	(3)	(4)	(5)	(6)
01. Waimanu	-	3	-	-	-
02. Manu Rara	-	1	1	-	-
03. Dameka	-	2	1	-	-
04. Wai Lawa	-	2	1	-	-
05. Malinjak	-	2	-	-	-
06. Tana Modu	-	1	1	-	-
07. Makata Keri	-	1	1	-	-
08. Umbu Riri	-	2	2	-	-
09. Mata Woga	-	1	2	-	-
10. Kabela Wuntu	-	2	1	-	-
11. Anakalang	1	3	-	-	-
12. Konda Maloba	-	5	4	-	-
Katikutana	1	25	14	0	0

Keterangan : Termasuk Kecamatan Katikutana Selatan
Sumber : Departemen Agama Kabupaten Sumba Barat

Tabel 4.3.3
Banyaknya Rohaniawan Islam menurut Status
2005-2007

Tahun	Imam	Khatib	Da'i	Penyuluh Agama
(1)	(2)	(3)	(4)	(5)
2005	-	6	-	1
2006	-	6	-	1
2007	2	2	-	1

Keterangan : Termasuk Kecamatan Katikutana Selatan
Sumber : Departemen Agama Kabupaten Sumba Barat

Tabel 4.3.4
Banyaknya Rohaniawan Kristen Protestan menurut Status
2005-2007

Tahun	Pendeta	Diaken / Syamis	Guru Injil	Guru Sekolah Minggu
(1)	(2)	(3)	(4)	(5)
2005	9	1.880	23	98
2006	9	1.880	23	98
2007	12	1.880	23	98

Keterangan : Termasuk Kecamatan Katikutana Selatan
Sumber : Departemen Agama Kabupaten Sumba Barat

Tabel 4.3.5
Banyaknya Rohaniawan Katolik menurut Status dan
Kewarganegaraan
2005-2007

Tahun	Pastor		Bruder		Suster		Guru Agama/ Pembina Umat
	WNI	WNA	WNI	WNA	WNI	WNA	
(1)	(2)	(3)	(4)	(5)	(6)	(7)	(8)
2005	4	-	1	-	10	-	-
2006	4		1		10	-	-
2007	5	-	1		10	-	-


Keterangan : Termasuk Kecamatan Katikutana Selatan

Sumber : Departemen Agama Kabupaten Sumba Barat

Tabel 4.3.6
Banyaknya Rohaniawan Hindu menurut Status
2005-2007

Tahun	Pedanda	Penandita
(1)	(2)	(3)
2005	-	-
2006	-	-
2007	-	-

Keterangan : Termasuk Kecamatan Katikutana Selatan
Sumber : Departemen Agama Kabupaten Sumba Barat



PERTANIAN

5.1.

TANAMAN PANGAN

<http://sumbateng.go.id>

Table 5.1.1
Luas Penen, Rata-rata Hasil, dan Produksi Tanaman Pangan
dirinci menurut Jenis Komoditi
2007

Komoditi	Luas Panen (Ha)	Rata-rata Produksi (Kw/Ha)	Produksi (Ton)
(1)	(2)	(3)	(4)
01. Padi :	2.626	53,97	8.584
- Padi Sawah	2.302	34,56	7.956
- Padi Ladang	323	19,41	628
02. Jagung	930	20,12	1.872
03. Ubi Kayu	349	170,19	5.944
04. Ubi Jalar	23	78,20	177
05. Kacang Tanah	4	15,62	7
06. Kacang Hijau	-	-	-
07. Kacang Kedele	25	10,48	26

Sumber : Dinas Pertanian, Perkebunan, Peternakan dan Kehutanan
Kabupaten Sumba Tengah

Tabel 5.1.2
Luas Panen, Rata-rata Produksi, dan Produksi Padi
2004 – 2007

Tahun	Luas Panen (Ha)	Rata-rata Produksi (Kw/Ha)	Produksi (Ton)
(1)	(2)	(3)	(4)
2004*)	3.603	32,97	11.885
2005*)	2.468	29,92	7.384
2006	2.187	33,95	7.426
2007**)	5.671	53,97	8.584

Sumber : Dinas Pertanian, Perkebunan, Peternakan dan Kehutanan
Kabupaten Sumba Tengah

Keterangan : *) Termasuk Kecamatan Umbu Ratu Nggay Barat

***) Termasuk Kecamatan Katikutana Selatan

Tabel 5.1.3
Luas Panen, Rata-rata Produksi, dan Produksi Padi Sawah
2004 – 2007

Tahun	Luas Panen (Ha)	Rata-rata Produksi (Kw/Ha)	Produksi (Ton)
(1)	(2)	(3)	(4)
2004*)	3.657	36,51	13.351
2005*)	2.135	34,50	7.367
2006	1.917	36,67	7.029
2007**)	2.302	34,56	7.956

Sumber : Dinas Pertanian, Perkebunan, Peternakan dan Kehutanan
Kabupaten Sumba Tengah

Keterangan : *) Termasuk Kecamatan Umbu Ratu Nggay Barat

***) Termasuk Kecamatan Katikutana Selatan

Tabel 5.1.4
Luas Panen, Rata-rata Produksi, dan Produksi Padi Ladang
2004 – 2007

Tahun	Luas Panen (Ha)	Rata-rata Produksi (Kw/Ha)	Produksi (Ton)
(1)	(2)	(3)	(4)
2004*)	295	17,73	523
2005*)	462	15,39	711
2006	270	14,70	397
2007**)	323	19,41	628

Sumber : Dinas Pertanian, Perkebunan, Peternakan dan Kehutanan
Kabupaten Sumba Tengah

Keterangan : *) Termasuk Kecamatan Umbu Ratu Nggay Barat

***) Termasuk Kecamatan Katikutana Selatan

Tabel 5.1.5
Luas Panen, Rata-rata Produksi, dan Produksi Jagung
2004 – 2007

Tahun	Luas Panen (Ha)	Rata-rata Produksi (Kw/Ha)	Produksi (Ton)
(1)	(2)	(3)	(4)
2004*)	1.812	22,12	4.008
2005*)	2.751	22,74	6.256
2006	730	19,50	1.424
2007**)	930	20,12	1.872

Sumber : Dinas Pertanian, Perkebunan, Peternakan dan Kehutanan
Kabupaten Sumba Tengah

Keterangan : *) Termasuk Umbu Ratu Nggay Barat

***) Termasuk Kecamatan Katikutana Selatan

Tabel 5.1.6
Luas Panen, Rata-rata Produksi, dan Produksi Ubi Kayu
2004 – 2007

Tahun	Luas Panen (Ha)	Rata-rata Produksi (Kw/Ha)	Produksi (Ton)
(1)	(2)	(3)	(4)
2004*)	760	109,03	8.286
2005*)	1.023	104,14	10.654
2006	419	105,12	4.409
2007**)	349	170,19	5.944

Sumber : Dinas Pertanian, Perkebunan, Peternakan dan Kehutanan
Kabupaten Sumba Tengah

Keterangan : *) Termasuk Umbu Ratu Nggay Barat

***) Termasuk Kecamatan Katikutana Selatan

Tabel 5.1.7
Luas Panen, Rata-rata Produksi, dan Produksi Ubi Jalar
2004 – 2007

Tahun	Luas Panen (Ha)	Rata-rata Produksi (Kw/Ha)	Produksi (Ton)
(1)	(2)	(3)	(4)
2004*)	240	77,12	1.851
2005*)	190	75,68	1.438
2006	37	76,80	286
2007**)	23	78,20	177

Sumber : Dinas Pertanian, Perkebunan, Peternakan dan Kehutanan
Kabupaten Sumba Tengah

Keterangan : *) Termasuk Umbu Ratu Nggay Barat

***) Termasuk Kecamatan Katikutana Selatan

Tabel 5.1.8
Luas Panen, Rata-rata Produksi, dan Produksi Kacang Tanah
2004 – 2007

Tahun	Luas Panen (Ha)	Rata-rata Produksi (Kw/Ha)	Produksi (Ton)
(1)	(2)	(3)	(4)
2004*)	14	9,28	13
2005*)	14	8,57	12
2006	11	7,23	8
2007**)	4	15,62	7

Sumber : Dinas Pertanian, Perkebunan, Peternakan dan Kehutanan
Kabupaten Sumba Tengah

Keterangan : *) Termasuk Umbu Ratu Nggay Barat

***) Termasuk Kecamatan Katikutana Selatan

Tabel 5.1.9
Luas Panen, Rata-rata Produksi, dan Produksi Kacang Hijau
2004 – 2007

Tahun	Luas Panen (Ha)	Rata-rata Produksi (Kw/Ha)	Produksi (Ton)
(1)	(2)	(3)	(4)
2004*)	139	9,14	127
2005*)	284	9,33	265
2006	4	9,40	4
2007**)	-	-	-

Sumber : Dinas Pertanian, Perkebunan, Peternakan dan Kehutanan
Kabupaten Sumba Tengah

Keterangan : *) Termasuk Umbu Ratu Nggay Barat

***) Termasuk Kecamatan Katikutana Selatan

Tabel 5.1.10
Luas Panen, Rata-rata Produksi, dan Produksi Kacang Kedelai
2004 – 2007

Tahun	Luas Panen (Ha)	Rata-rata Produksi (Kw/Ha)	Produksi (Ton)
(1)	(2)	(3)	(4)
2004*)	16	10,62	17
2005*)	55	10,90	60
2006	63	10,69	68
2007**)	25	10,48	26

Sumber : Dinas Pertanian, Perkebunan, Peternakan dan Kehutanan
Kabupaten Sumba Tengah

Keterangan : *) Termasuk Umbu Ratu Nggay Barat

***) Termasuk Kecamatan Katikutana Selatan

5.2.

PERKEBUNAN

<http://sumbatengakademi.blogspot.com>
id

Table 5.2.1
Luas Areal dan Produksi Tanaman Perkebunan menurut
Jenis Tanaman
2007

Jenis Tanaman	Luas Lahan (Ha)				Jumlah Produksi (Ton)
	Belum Mengha- -silkan	Sudah Mengha- -silkan	Tidak Mengha- -silkan	Jumlah	
(1)	(2)	(3)	(4)	(5)	(6)
01. Jambu Mete	-	6	111	117	14
02. Kelapa	528	346	154	1.028	225
03. Kopi	158	131	235	524	65
04. Coklat/ Kakao	10	6	60	76	2,5
05. Vanili	0	1	0	1	0,3
06. Cengkeh	0	0	0	0	0
07. Pinang	338	97	181	616	46
08. Sirih	3	9	19	31	6
09. Jarak Pagar	128	18	304	451	4

Sumber : Dinas Perkebunan Sumba Barat

Keterangan : Termasuk Kecamatan Katikutana Selatan

Tabel 5.2.2
Luas Areal dan Produksi Tanaman Jambu Mete
2004 - 2007

Tahun	Luas Lahan (Ha)				Jumlah Produksi (Ton)
	Belum Mengha- -silkan	Sudah Mengha- -silkan	Tidak Mengha- -silkan	Jumlah	
(1)	(2)	(3)	(4)	(5)	(6)
2004*)	8	15	105	128	13
2005*)	10	16	108	134	7
2007**)	-	6	111	117	2,5

Sumber : Dinas Perkebunan Sumba Barat

Keterangan : *) Termasuk Kecamatan Umbu Ratu Nggay Barat

***) Termasuk Kecamatan Katikutana Selatan

Tabel 5.2.3
Luas Areal dan Produksi Tanaman Kelapa
2004 - 2005

Tahun	Luas Lahan (Ha)				Jumlah Produksi (Ton)
	Belum Mengha- -silkan	Sudah Mengha- -silkan	Tidak Mengha- -silkan	Jumlah	
(1)	(2)	(3)	(4)	(5)	(6)
2004*)	1.306	723	369	2.398	346
2005*)	1.310	759	340	2.409	479
2007**)	528	346	154	1.028	225

Sumber : Dinas Perkebunan Sumba Barat

Keterangan : *) Termasuk Kecamatan Umbu Ratu Nggay Barat

***) Termasuk Kecamatan Katikutana Selatan

Tabel 5.2.4
Luas Areal dan Produksi Tanaman Kopi
2004 - 2007

Tahun	Luas Lahan (Ha)				Jumlah Produksi (Ton)
	Belum Mengha- -silkan	Sudah Mengha- -silkan	Tidak Mengha- -silkan	Jumlah	
(1)	(2)	(3)	(4)	(5)	(6)
2004*)	378	168	291	837	249,9
2005*)	382	167	295	844	85
2007**)	158	131	235	524	65

Sumber : Dinas Perkebunan Sumba Barat

Keterangan : *) Termasuk Kecamatan Umbu Ratu Nggay Barat

***) Termasuk Kecamatan Katikutana Selatan

Tabel 5.2.5
Luas Areal dan Produksi Tanaman Coklat/Kakao
2004 - 2007

Tahun	Luas Lahan (Ha)				Jumlah Produksi (Ton)
	Belum Mengha- -silkan	Sudah Mengha- -silkan	Tidak Mengha- -silkan	Jumlah	
(1)	(2)	(3)	(4)	(5)	(6)
2004*)	49	5	17	71	4
2005*)	54	5	18	77	2
2007**)	10	6	60	76	2,5

Sumber : Dinas Perkebunan Sumba Barat

Keterangan : *) Termasuk Kecamatan Umbu Ratu Nggay Barat

**) Termasuk Kecamatan Katikutana Selatan

Tabel 5.2.6
Luas Areal dan Produksi Tanaman Vanili
2004 - 2007

Tahun	Luas Lahan (Ha)				Jumlah Produksi (Ton)
	Belum Mengha- -silkan	Sudah Mengha- -silkan	Tidak Mengha- -silkan	Jumlah	
(1)	(2)	(3)	(4)	(5)	(6)
2004*)	21	4	1	26	2,2
2005*)	21	2	3	26	1
2007**)	0	1	0	0	0,3

Sumber : Dinas Perkebunan Sumba Barat

Keterangan : *) Termasuk Kecamatan Umbu Ratu Nggay Barat

***) Termasuk Kecamatan Katikutana Selatan

Tabel 5.2.7
Luas Areal dan Produksi Tanaman Cengkeh
2004 - 2007

Tahun	Luas Lahan (Ha)			Jumlah Produksi (Ton)	
	Belum Mengha- -silkan	Sudah Mengha- -silkan	Tidak Mengha- -silkan		
(1)	(2)	(3)	(4)	(5)	(6)
2004*)	3	5	6	14	1
2005*)	2	6	6	14	12
2007**)	0	0	0	0	0

Sumber : Dinas Perkebunan Sumba Barat

Keterangan : *) Termasuk Kecamatan Umbu Ratu Nggay Barat

**) Termasuk Kecamatan Katikutana Selatan

Tabel 5.2.8
Luas Areal dan Produksi Tanaman Pinang
2004 - 2007

Tahun	Luas Lahan (Ha)				Jumlah Produksi (Ton)
	Belum Mengha- -silkan	Sudah Mengha- -silkan	Tidak Mengha- -silkan	Jumlah	
(1)	(2)	(3)	(4)	(5)	(6)
2004*)	1.131	261	632	2.024	102
2005*)	1.121	271	632	2.024	110
2007**)	338	97	181	616	46

Sumber : Dinas Perkebunan Sumba Barat

Keterangan : *) Termasuk Kecamatan Umbu Ratu Nggay Barat

**) Termasuk Kecamatan Katikutana Selatan

Tabel 5.2.9
Luas Areal dan Produksi Tanaman Sirih
2004 - 2007

Tahun	Luas Lahan (Ha)				Jumlah Produksi (Ton)
	Belum Mengha- -silkan	Sudah Mengha- -silkan	Tidak Mengha- -silkan	Jumlah	
(1)	(2)	(3)	(4)	(5)	(6)
2004*)	2	11	17	30	6
2005*)	3	11	17	31	6
2007**)	3	9	19	31	6

Sumber : Dinas Perkebunan Sumba Barat

Keterangan : *) Termasuk Kecamatan Umbu Ratu Nggay Barat

**) Termasuk Kecamatan Katikutana Selatan

Tabel 5.2.10
Luas Areal dan Produksi Tanaman Jarak Pagar
2004 - 2007

Tahun	Luas Lahan (Ha)				Jumlah Produksi (Ton)
	Belum Mengha- -silkan	Sudah Mengha- -silkan	Tidak Mengha- -silkan	Jumlah	
(1)	(2)	(3)	(4)	(5)	(6)
2004*)	-	-	-	-	-
2005*)	127	30	0	157	16
2007**)	128	18	304	451	4

Sumber : Dinas Perkebunan Sumba Barat

Keterangan : *) Termasuk Kecamatan Umbu Ratu Nggay Barat

**) Termasuk Kecamatan Katikutana Selatan

5.3.

PETERNAKAN

<http://sumbatengkrab.bps.go.id>

3Table 5.3.1
Banyaknya Ternak Besar menurut Jenisnya dan Desa/Kelurahan
2005-2007

Desa/Kelurahan	Kuda	Sapi	Kerbau
(1)	(2)	(3)	(4)
01. Waimanu	-	-	-
02. Manu Rara	-	-	-
03. Dameka	-	-	-
04. Wai Lawa	-	-	-
05. Malinjak	-	-	-
06. Tana Modu	-	-	-
07. Makata Keri	-	-	-
08. Umbu Riri	-	-	-
09. Mata Woga	-	-	-
10. Kabela Wuntu	-	-	-
11. Anakalang	-	-	-
12. Konda Maloba	-	-	-
2005	965	1.317	3.084
2007	956	1.242	3.002

Keterangan : Data Tahun 2006 termasuk Kecamatan U R Nggay Barat

Data Tahun 2007 termasuk Kecamatan Katikutana Selatan

Sumber : Dinas Peternakan Kabupaten Sumba Barat

Tabel 5.3.2
Banyaknya Ternak Kecil menurut Jenisnya dan Desa/Kelurahan
2006

Desa/Kelurahan	Kambing	Domba	Babi
(1)	(2)	(3)	(4)
01. Waimanu	-	-	-
02. Manu Rara	-	-	-
03. Dameka	-	-	-
04. Wai Lawa	-	-	-
05. Malinjak	-	-	-
06. Tana Modu	-	-	-
07. Makata Keri	-	-	-
08. Umbu Riri	-	-	-
09. Mata Woga	-	-	-
10. Kabelu Wuntu	-	-	-
11. Anakalang	-	-	-
12. Konda Maloba	-	-	-
2006	1.733	-	15.943
2007	1.184	-	15.645

Keterangan : Data Tahun 2006 termasuk Kecamatan U R Nggay Barat
Data Tahun 2007 termasuk Kecamatan Katikutana Selatan
Sumber : Dinas Peternakan Kabupaten Sumba Barat

Tabel 5.3.3
Banyaknya Unggas menurut Jenisnya dan Desa/Kelurahan
2006-2007

Desa/Kelurahan	Ayam Buras	Ayam Petelur	Itik/Itik Manila
(1)	(2)	(3)	(4)
01. Waimanu	-	-	-
02. Manu Rara	-	-	-
03. Dameka	-	-	-
04. Wai Lawa	-	-	-
05. Malinjak	-	-	-
06. Tana Modu	-	-	-
07. Makata Keri	-	-	-
08. Umbu Riri	-	-	-
09. Mata Woga	-	-	-
10. Kabela Wuntu	-	-	-
11. Anakalang	-	-	-
12. Konda Maloba	-	-	-
2006	48.000	600	2.697
2007	74.117	-	1.583

Keterangan : Data Tahun 2006 termasuk Kecamatan U R Nggay Barat
Data Tahun 2007 termasuk Kecamatan Katikutana Selatan
Sumber : Dinas Peternakan Kabupaten Sumba Barat

5.4.

PERIKANAN

<http://sumbatengakrab.bps.go.id>

Tabel 5.4.1
Jumlah Rumah Tangga Usaha Perikanan Laut menurut Jenis
Kategori Usaha
2005 - 2007

Jenis Alat	2005	2006	2007
(1)	(2)	(3)	(3)
1. Tanpa perahu	-	-	-
2. Perahu tanpa motor			-
• Jukung	29	29	38
• Papan perahu	-	-	2
3. Perahu motor	2	2	8
4. Kapal motor			-
• 0 – 5 GT	1	1	-
• 6 GT ke atas	-	-	-

Keterangan : Termasuk Kecamatan Umbu Ratu Nggay Barat,
Katikutana Selatan

Sumber : Dinas Perikanan Kabupaten Sumba Tengah

Tabel 5.4.2
Jumlah Alat Penangkapan Ikan menurut Jenis Alat
2005 - 2007

Jenis Alat	2005	2006	2007*)
(1)	(2)	(3)	(4)
1. Payang lempara	-	-	-
2. Pukat pantai	-	-	186
3. Pukat cincin	-	-	48
4. Jaring insang	-	-	376
5. Bagan perahu	-	-	-
6. Pancing tonda	-	-	64
7. Pancing Lainnya	-	-	661
8. Serro	-	-	-
9. Alat lainnya	-	-	288


Sumber : Dinas Perikanan dan Kelautan Kabupaten Sumba Tengah
Keterangan : *) Data untuk semua kecamatan di Kabupaten Sumba Tengah

Tabel 5.4.3
Produksi Perikanan Laut menurut Jenis Ikan
2005 – 2007

Jenis Ikan	2005	2006	2007*)
(1)	(2)	(3)	(4)
01. Peperek	-	-	14,49
02. Ikan Merah	-	-	144,90
03. Blambangan	-	-	-
04. Kerapu	-	-	67,49
05. Kakap	-	-	57,85
06. Ekor Kuning	-	-	19,28
07. Cucut	-	-	38,58
08. Alu-alu	-	-	48,22
09. Bawal Putih	-	-	-
10. Kuwe	-	-	-
11. Daun Bambu	-	-	-
12. Julung-julung	-	-	-
13. Teri	-	-	7,93
14. Tembang	-	-	7,93
15. Selar	-	-	7,93
16. Kembung	-	-	-
17. Tenggiri	-	-	15,87
18. Layar	-	-	240,97
19. Cakalang	-	-	-
20. Tongkol	-	-	-
21. Ikan Terbang	-	-	-
22. Belanak	-	-	3,17
23. Ikan Tuna	-	-	-
24. Ikan Golok- golok	-	-	-
25. Ikan Lainnya	-	-	632,24
Jumlah	-	-	1.589,67

Sumber : Dinas Perikanan dan Kelautan Kabupaten Sumba Tengah

Keterangan : *) Data untuk semua kec. di Kab. Sumba Tengah



INDUSTRI

6.1.

INDUSTRI

<http://sumbatengahkampus.go.id>

Tabel 6.1.1
Banyaknya Perusahaan/Usaha Industri menurut
Golongan Industri
2005 – 2007

Golongan Industri	2005	2006	2007
(1)	(2)	(3)	(3)
01. Kerajinan Rumah Tangga	-	-	-
02. Kecil *)	50	50	16
03. Besar/Sedang	-	-	-
Jumlah	50	50	16

Keterangan : *) Termasuk didalamnya industri rumah tangga

Sumber : Dinas Perindag. Kabupaten Sumba Tengah

Tabel 6.1.2
 Banyaknya Tenaga Kerja pada Perusahaan/Usaha Industri
 Pengolahan menurut Golongan Industri
 2005 - 2007

Golongan Industri	2005	2006	2007
(1)	(2)	(3)	(4)
01. Kerajinan Rumah Tangga	-	-	-
02. Kecil *)	100	100	60
03. Besar/Sedang	-	-	-
Jumlah	100	100	60

Keterangan : *) Termasuk didalamnya industri rumah tangga
 Sumber : Dinas Perindag. Kabupaten Sumba Tengah

G.2.

LISTRIK DAN AIR MINUM

<http://sumbateng.go.id>

Table 6.2.1
Banyaknya Tenaga Listrik yang Dibangkitkan menurut
PLN Sub Ranting Anakalang
2006

Sub Ranting Anakalang	2006
(1)	(2)
01. Yang dibangkitkan (kwh)	8.722
02. Yang terjual (kwh)	8.722
03. Yang Terpakai Sendiri	-
04. Susut Transmisi	-
05. Pelanggan	848

Sumber : PT. PLN Sub Ranting Anakalang

Tabel 6.2.2
 Banyaknya Tenaga Air yang Diproduksi, Penggunaannya,
 Pelanggan, Pemakaian, dan Nilai Pemakaian Air Minum
 di Kecamatan Katikutana
 2006

Kecamatan Katikutana	2006
(1)	(2)
01. Tenaga yang Diproduksi (lt/detik)	1,8
02. Air yang Dijual (m ³)	4.045
03. Susut Transmisi (m ³)	6,40
04. Banyaknya Pelanggan	70
05. Banyaknya Pemakaian (m ³)	-
06. Nilai Pemakaian (Rupiah)	-

Sumber : PDAM Kabupaten Sumba Barat



PERDAGANGAN

Tabel 7.1
 Banyaknya Perusahaan/Usaha Sektor Perdagangan menurut
 Jenis Usaha
 2005 - 2007

Jenis Usaha	2005	2006	2007
(1)	(2)	(3)	(4)
01. Perdagangan Besar	-	-	-
02. Perdagangan Menengah	4	4	-
03. Perdagangan Kecil	50	56	-
Jumlah	54	60	-

Sumber : Dinas Koperasi dan Perindag Kabupaten Sumba Barat

Tabel 7.2
 Banyaknya Pasar Mingguan, Pertokoan, Restoran/Rumah Makan,
 Kios, dan TPK menurut Desa/Kelurahan
 2005

Desa/Kelurahan	Pasar Ming- guan	Perto- koan	Restoran /Rumah Makan	Kios	TPK
(1)	(2)	(3)	(4)	(5)	(6)
01. Waimanu	-	-	-	8	-
02. Manu Rara	-	-	-	6	-
03. Dameka	-	-	-	7	-
04. Wai Lawa	-	-	-	12	-
05. Malinjak	-	-	-	3	-
06. Tana Modu	-	-	-	6	-
07. Makata Keri	-	-	-	9	-
08. Umbu Riri	-	-	-	16	-
09. Mata Woga	-	-	-	12	-
10. Kabelu Wuntu	-	-	-	4	-
11. Anakalang	-	4	2	31	-
12. Konda Maloba	-	-	-	26	-
Katikutana	-	4	2	0	-

Sumber : Kantor Kecamatan Katikutana



PERHUBUNGAN

8.1.

JALAN RAYA

<http://sumbaterid.kabbps.go.id>

Table 8.1.1
Panjang Jalan menurut Status Jalan
2003 – 2007

Status Jalan	2003*)	2004*)	2006	2007**)
(1)	(2)	(3)	(4)	(5)
1. Negara	47,40	47,40	29	32,5
2. Propinsi	-	-	-	-
3. Kabupaten	197	197	102,1	79,8

Keterangan : *) Termasuk Kecamatan Umbu Ratu Nggay Barat

***) Termasuk Kecamatan Katikutana Selatan

Sumber : Dinas KIMPRASWIL Kabupaten Sumba Tengah

Tabel 8.1.2
Panjang Jalan menurut Jenis Permukaan Jalan
2003 – 2007

Permukaan Jalan	2003*)	2004*)	2006	2007**)
(1)	(2)	(3)	(4)	(5)
1. Aspal	118,10	118,10	82,25	78,1
2. Kerikil	57,20	57,20	44,2	29,2
3. Tanah	69,10	69,10	4,7	5,0
4. Tidak Dirinci	-	-	-	-

Keterangan : *) Termasuk Kecamatan Umbu Ratu Nggay Barat

***) Termasuk Kecamatan Katikutana Selatan

Sumber : Dinas KIMPRASWIL Kabupaten Sumba Tengah

Tabel 8.1.3
Panjang Jalan menurut Kondisi Jalan
2003 – 2007

Kondisi Jalan	2003*)	2004*)	2006	2007
(1)	(2)	(3)	(4)	(5)
1. Baik	-	-	120	52,5
2. Sedang	-	-	10	10
3. Rusak	-	-	1,1	6
4. Rusak Berat	-	-	-	43,8

Keterangan : *) Termasuk Kecamatan Umbu Ratu Nggay Barat

***) Termasuk Kecamatan Katikutana Selatan

Sumber : Dinas KIMPRASWIL Kabupaten Sumba Tengah

Tabel 8.1.4
Panjang Jalan menurut Kelas
2003 – 2007

Kelas	2003	2004	2006	2007
(1)	(2)	(3)	(4)	(5)
1. Kelas II	-	-	-	-
2. Kelas III	-	-	-	-
3. Kelas III A	47,40	47,40	-	32,5
4. Kelas III B	-	-	-	-
5. Kelas III C	197	197	-	103,30
6. Kelas IV	-	-	-	-
7. Kelas V	-	-	-	-
8. Tidak Dirinci	-	-	-	-

Keterangan : *) Termasuk Kecamatan Umbu Ratu Nggay Barat

***) Termasuk Kecamatan Katikutana Selatan

Sumber : Dinas KIMPRASWIL Kabupaten Sumba Tengah



KEUANGAN DAN HARGA-HARGA

Tabel 9.1
Jumlah Wajib Pajak Bumi dan Bangunan, Target, dan Realisasi
menurut Desa/Kelurahan
2007

Desa/Kelurahan	Jumlah Wajib Pajak	Target	Realisasi	Persentase
(1)	(2)	(3)	(4)	(5)
01. Waimanu	568	4.494.270	4.494.270	100
02. Manu Rara	436	2.160.251	2.160.251	100
03. Dameka	635	2.812.237	2.812.237	100
04. Wai Lawa	802	5.221.220	5.221.220	100
05. Malinjak	1.045	5.386.392	5.414.758	100,53
06. Tana Modu	865	5.067.112	5.067.112	100
07. Makata Keri	993	5.287.607	5.287.607	100
08. Umbu Riri	558	4.675.960	4.728.352	101,12
09. Mata Woga	696	6.187.526	6.222.174	100,56
10. Kabelu Wuntu	658	4.282.764	4.282.764	100
11. Anakalang	1.999	12.311.019	12.448.308	101,12
12. Konda Maloba	1.373	10.288.103	10.348.695	100,59
Katikutana	10.628	68.174.461	68.487.748	100,46

Sumber : Dinas Pendapatan Daerah Kabupaten Sumba Barat

Tabel 9.2
 Jumlah Usaha, Perbankan, Asuransi, dan Koperasi Simpan
 Pinjam di Kecamatan Katikutana
 2007

Jenis	2007
(1)	(2)
1. Perbankan :	
- BRI	-
- BRI Unit	-
- BNI	-
- Bank NTT	-
2. Asuransi :	
- Bumi Putera	-
- Jiwasraya	-
- Buana Putra	-
- Jasa Raharja	-
3. Koperasi Simpin :	
- KOPABRI	-
-	-
-	-

Sumber : Kantor Kecamatan Katikutana

Tabel 9.3
Rata-Rata Harga Sembilan Bahan Pokok menurut Bulan
2006-2007

	Bulan	Beras (Kg)	Ikan Asin (Kg)	Minyak Kelapa (botol)	Gula Pasir (Kg)	Garam Hancur
	(1)	(2)	(3)	(4)	(5)	(6)
01.	Januari	4.375	20.000	6.000	6.250	3.500
02.	Pebruari	4.550	19.250	6.000	6.500	3.500
03.	Maret	4.578	18.250	6.000	6.500	3.500
04.	April	4.687	18.437	6.000	6.500	3.500
05.	Mei	4.687	19.500	6.000	6.500	3.500
06.	Juni	4.812	19.500	6.000	6.500	3.500
07.	Juli	4.921	19.812	6.000	6.500	3.500
08.	Agustus	5.100	16.750	6.000	6.500	3500
09.	Septembe	5.125	16.187	6.000	6.500	3.875
10.	Oktober	5.150	16.500	6.000	6.500	3.500
11.	Nopembe	5.187	16.500	5.750	6.500	4.000
12.	Desember	5.187	20.875	6.250	6.625	4.000
	Rata-rata	4.863,25	18.463,42	6.000	6.489,58	3.614,58
	2007	5.500	24.531	8.714	7.750	4.000

Catatan : Berdasarkan Survey Harga Konsumen 2007 Kota Waikabubak

Lanjutan Tabel 9.3

Bulan	Minyak Tanah (Liter)	Sunlight (Batang)	Tetoron Polos (Meter)	Batik (Lembar)
(1)	(7)	(8)	(9)	(10)
01. Januari	3.500	4.625	8.937	16.833
02. Pebruari	3.500	4.625	9.000	16.833
03. Maret	3.500	4.625	8.062	16.833
04. April	3.500	4.625	9.000	16.833
05. Mei	3.500	4.625	9.000	16.833
06. Juni	3.500	4.625	9.000	16.833
07. Juli	3.500	4.625	9.000	16.833
08. Agustus	3.500	5.000	9.000	16.833
09. September	3.000	5.000	9.000	16.833
10. Oktober	6.000	4.875	12.200	16.833
11. Nopember	3.000	4.875	11.562	16.833
12. Desember	3.000	4.875	13.750	16.833
Rata-rata	3.583,33	4.750	9.792,58	16.833
2007	3.250	4.875	17.500	16.833

Catatan : Berdasarkan Survey Harga Konsumen 2007 Kota Waikabubak