

**KECAMATAN  
VII KOTO DALAM ANGKA**  
*VII Koto District in Figures*

**2017**



**BADAN PUSAT STATISTIK  
KABUPATEN PADANG PARIAMAN**  
*Statistics of Padang Pariaman Regency*

**KECAMATAN  
VII KOTO DALAM ANGKA**  
*Vii Koto District in Figures*

**2017**



**KECAMATAN VII KOTO SEI SARIAK DALAM ANGKA**  
*VII Koto Districts in Figures*  
**2017**

**ISBN** : 978-602-6365-33-0  
**Nomor Publikasi / Publication Number** : 1306.1712  
**Katalog / Catalog** : 1102001.1306060

**Pengumpul Data / Data Collector** :  
Koordinator Statistik Kecamatan VII Koto  
*Statistical Coordinator of VII Koto District*

**Naskah / Manuscript** :  
Badan Pusat Statistik Kabupaten Padang Pariaman  
*BPS-Statistics of Padang Pariaman Regency*

**Gambar Kover Oleh / Cover Designed by** :  
Badan Pusat Statistik Kabupaten Padang Pariaman  
*BPS-Statistics of Padang Pariaman Regency*

**Ilustrasi Kover / Cover Illustration** :  
Kec. VII Koto / *VII Koto District*

**Diterbitkan Oleh / Published by** :  
Badan Pusat Statistik (BPS) Kabupaten Padang Pariaman  
*BPS-Statistics of Padang Pariaman Regency*

**Dicetak oleh / Printed by**:  
BPS Kabupaten Padang Pariaman / *BPS-Statistics of Padang Pariaman Regency*

**Badan Perencanaan Pembangunan Daerah Kab.Padang Pariaman**  
*Reg. Development Planning Board of Padang Pariaman Regency*

**Dilarang mengumumkan, mendistribusikan, mengomunikasikan, dan/atau  
mengandakan sebagian atau seluruh isi buku ini untuk tujuan komersial tanpa  
izin tertulis dari Badan Pusat Statistik Kabupaten Padang Pariaman**  
*Prohibited to announce, distribute, communicate, and/or copy part or all of this book  
for commercial purpose without permission from BPS-Statistics of Padang Pariaman  
Regency*


## KATA SAMBUTAN

Keberhasilan pelaksanaan pembangunan sangat memerlukan data statistik yang akurat, tepat, cermat, lengkap dan terpercaya. Publikasi “**Kecamatan VII Koto Dalam Angka 2017**” ini merupakan salah satu usaha menyediakan data dan informasi yang sangat berguna bagi keperluan perencanaan pembangunan daerah.

Dengan adanya publikasi ini, diharapkan seluruh konsumen data dan instansi-instansi yang membutuhkan dapat memanfaatkannya untuk berbagai keperluan dan kepentingan.

Kepada Koordinator Statistik Kecamatan VII Koto selaku pengumpul dan penghimpun data dilapangan, sangat diharapkan selalu berupaya meningkatkan kualitas dan kuantitas data. Sehingga data dan informasi yang dikumpulkan merupakan gambaran yang sebenarnya dari kecamatan ini.

**P a r i a m a n** , September 2017  
Kepala BPS Kab. Padang Pariaman



**ALFIANTO, S.KOM.M.KOM**  
NIP.19721206 199903 1001


## **FOREWORD**

*The success of development implementation was needed the statistical data with accuracy, exactly, complete and reliable. This “2017 VII Koto District In Figures” publication is one of initiative to prepare the data and information that use for regencial development planning.*

*With this publication, in expected to all data user and institutions who needed can make use of it for any interests.*

*To The Statistical Coordinator of VII Koto District as a data collector, I hope to always do efforts to increase the quantity and quality of datas. So the data and the information will give the true description of this district.*

***Pariaman, September 2017**  
Head of BPS-Statistics of Padang  
Pariaman Regency*



**ALFIANTO, S.KOM.M.KOM**  
NIP.19721206 199903 1001

## **KATA PENGANTAR**

Publikasi “**Kecamatan VII KOTO Dalam Angka Tahun 2017**” merupakan kumpulan data pokok di kecamatan yang diterbitkan secara rutin setiap tahun.

Kami menyadari publikasi ini belum dapat sepenuhnya memenuhi kebutuhan yang dikehendaki para pengguna data, namun demikian kami yakin buku ini sudah dapat dimanfaatkan dan digunakan oleh konsumen data atau instansi yang membutuhkan.

Publikasi ini dapat kami terbitkan berkat bantuan Dinas/Instansi dan Nagari yang ada di Kecamatan VII Koto, oleh karena itu kami ucapkan terima kasih.

Selanjutnya kritik dan saran membangun kami harapkan untuk perbaikan pada masa yang akan datang. Akhirnya kepada semua pihak yang telah berpartisipasi hingga terbitnya publikasi ini kami ucapkan terima kasih.

Sungai Sariaik, September 2017  
Penyusun,

**J A S M A R**  
NIP. 19610830 198202 1001

## **PREFACE**

*This “2017 VII Koto District In Figures” Publication was a primary data collection in district that had been published in every year.*

*We realize that this publication had not quite yet for the needed of data user, but we believe this publication can be used for data user or institution who needed.*

*This publications can be published by support of Public Service/Office and “Nagari” (Villages) in VII Koto Districts, because of that we say thanks for the cooperatives.*

*Therefore, we accept criticisms and suggestions for improving this publication in the future. At last, to the cooperations and supports, we extend our appreciation and thanks*

*Sungai Sariak, September 2017  
Composer,*

**J A S M A R**  
*NIP. 19610830 198202 1001*

# DAFTAR ISI

## *Contents*

	Halaman
Kata Sambutan / <i>Foreword</i> .....	iii
Kata Pengantar / <i>Preface</i> .....	v
Daftar Isi / <i>Contents</i> .....	vii
 Tabel - Tabel : <i>Tables</i>	
1.1. Letak Geografis, Batas dan Luas Daerah <i>Geographical Location, Boundaries and Total Area</i> .....	2
1.2. Luas Daerah Menurut Nagari/Korong / <i>Area By Villages</i> .....	3
1.3. Persentase Luas Lahan Menurut Penggunaannya <i>Percentage of Area By Utilization</i> .....	4
1.4. Jarak Nagari/Korong ke Ibukota Kecamatan, Kabupaten dan Propinsi / <i>Distance between Villages and Capital of District,Regency, and Province (km)</i> .....	5
1.5. Luas Daerah Menurut Jenis Penggunaan Tanah Nagari dan Korong <i>Village Area By Utilization</i> .....	6
1.6. Luas Lahan Sawah Dirinci Menurut Irigasi Per Korong <i>Wet Land Paddy Area By Kind Of Irrigation</i> .....	7
1.7. Luas Tanah Kering Dirinci Menurut Penggunaan Menurut Nagari/Korong <i>Dry Land Area By Utilization and Villages</i> .....	8
2.1. Nama Nagari dan Korong / <i>Name of Villages by Traditional Sub-districts</i> .....	10
2.2. Nama Nagari dan Jumlah Korong <i>Name of Villages and Number of Village Cluster</i> .....	11
2.3. Jumlah Pegawai Negeri Sipil Menurut Golongan/Ruang Gaji / <i>Number of Civil Servants by Rank</i> .....	12
2.4. Jumlah Pegawai Negeri Sipil Menurut Pendidikan Tertinggi yang Ditamatkan / <i>Number of Civil Servants by Education Level</i> .....	13
3.1. Perkembangan Penduduk Dari Tahun 2005 - 2016 <i>Population Trend Since 2005 to 2016</i> .....	15
3.2. Jumlah Penduduk Menurut Nagari/Korong, Jenis Kelamin dan Rasio Jenis Kelamin / <i>Population by Villages, Sex, and Sex Ratio</i> .....	16
3.3. Jumlah Penduduk Menurut Kelompok Umur dan Jenis Kelamin <i>Population by Age Group and Sex</i> .....	17
3.4. Rata-rata Penduduk Per Km <sup>2</sup> dan Per Rumah Tangga .....	18
	vii



3.5.	Kepadatan Penduduk Menurut Nagari / Korong ..... <i>Population Density By Villages</i> .....	19
4.1.	Jumlah Sekolah Negeri dan Swasta Menurut Tingkat Pendidikan dan Status / <i>Number of Public and Private School by Education Level and Type of School</i> .....	21
4.2.	Jumlah Kelas, Guru, dan Murid Menurut Tingkat Pendidikan..... <i>Number of Class, Teachers and Pupils by Education Level</i> .....	22
4.3.	Rasio Murid Terhadap Guru Menurut Tingkat Pendidikan..... <i>Ratio Pupils - Teachers by Education Level</i> .....	23
4.4.	Jumlah Peserta UN dan yang Lulus UN Menurut Tingkat Pendidikan / <i>Number of Ebtanas Participant and Ebtanas Graduate by Education Level</i> .....	24
4.5.	Jumlah guru tetap dan guru tidak tetap Menurut Tingkat Pendidikan... <i>Number Of Permanent Teacher And Non Permanent Teacher By Education Level</i> .....	25
4.6.	Jumlah Madrasah Menurut Tingkat Pendidikan dan Status..... <i>Number of Islamic School by Education Level and Type of Schools</i> ....	26
4.7.	Jumlah Kelas,Guru dan Murid Madrasah Menurut Tingkat Pendidikan <i>Number of Class, Teachers dan Pipils at Islamic School by Education Level</i> .....	27
4.8.	Ratio Murid dan Guru Madrasah Menurut Tingkat Pendidikan..... <i>Ratio Pupils, Teachers at Islamic School by Education Level</i> .....	28
4.9.	Jumlah yang lulus peserta UN Menurut Tingkat Pendidikan Madrasah <i>Number of Participant and Graduates by Islamic education level</i> .....	29
5.1	Jumlah Puskesmas dan Posyandu Menurut Nagari/Korong..... <i>Number of Public Health Centre and Child Health Service by Villages</i>	31
5.2.	Jumlah Dokter, Tenaga Medis & Dukun Terlatih Menurut Nagari/Korong <i>Number of Doctors, Paramedic and Tradisional Paramedic by Villages</i> .....	32
5.3.	Jumlah Kunjungan Pada Puskesmas Sei.Sariak per Bulan..... <i>Number of Attendance to Public Health Centre of SeiSariak by Month</i>	33
5.4.	Jumlah Kunjungan Pada Puskesmas ampalu di ampalu per Bulan..... <i>Number of Attendance to Public Health Centre by Month</i> .....	34
5.5	Jumlah Pasien yang Berkunjung ke Puskesmas ampalu Menurut Jenis Penyakit Menular / <i>Number of Patient by Kind of Main Desea</i> .....	35
5.6.	Jumlah Balita yg Pernah Diberikan Imunisasi Menurut Nagari / Korong <i>Number of Child that Have Been Immunization by Villages Couple that Have Been Immunization TT I and TT II by Villages</i> .....	36
5.7.	Jumlah Pos KB dan Akseptor KB Menurut Nagari / Korong..... <i>Number of Family Planning Service Centre and Acceptor By Villages</i>	37
5.8.	Jumlah Pasangan Usia Subur, Peserta KB Aktif <i>Number of Active ... Acceptor of Family Planning Program</i> .....	38
5.9.	Target dan Realisasi Akseptor KB Menurut Nagari / Korong..... <i>Target and Realizaiton of Family Planning Program Acceptor</i> .....	39
5.10.	Jumlah Akseptor KB Menurut Jenis Kontrasepsi yang Digunakan .....	

	<i>Number of Family Planning Acceptor By Kind of Contraception</i> .....	40
6.1.	Jumlah Tempat Ibadah Menurut Nagari/Korong..... <i>Number of Religious Place by Villages</i> .....	42
6.2.	Jumlah Jemaah Haji Menurut Nagari/Korong ..... <i>Number of Haji Pilgrims by Villages</i> .....	43
6.3.	Jumlah Jemaah Haji Menurut Jenis Kelamin dan Kelompok Umur ... <i>Number of Haji Pilgrims by Sex and Age Groups</i> .....	44
6.4.	Jumlah Jemaah Haji Menurut Jenis Pekerjaan..... <i>Numbers of Moslem Pilgrims by Occupation</i> .....	45
6.5.	Jumlah Jemaah Haji menurut Jenis Kelamin dan Pendidikan Tahun 2015 <i>Number of Moslem Pilgrims by Sex and Education Level 2015</i> .....	46
6.6.	Jumlah Nikah, Talak, Cerai, dan Rujuk .....	47
6.7.	<i>Number Marriage, Divorce, and Recociliation</i> .....	47
6.7.	Banyaknya Perceraian Menurut Alasan Terjadinya Perceraian..... <i>Number of Divorce By Cause</i> .....	48
6.8.	Jumlah Hewan Kurban Yang Disembelih Pada Hari Raya Idul Adha <i>Number Of Slaughtered Catles In Islamic Day Celebration</i> .....	49
7.1.	Luas Panen dan Produksi Padi Menurut Nagari..... <i>Korong / Harvested Area and Production of Paddy by Villages</i> .....	51
7.2.	Luas Panen dan Producksni Padi dan Padi Palawija Menurut Nagari / <i>Korong Harvested Area and Production of Paddy and Crops</i> ..... <i>by Villages</i> .....	52
7.3.	Luas Panen dan Producksni Palawija Menurut Jenisnya ..... <i>Harvested Area and Production of Foodcrops By Kind</i> .....	53
7.4.	Produksi Ternak Besar / Kecil Menurut Nagari / Korong..... <i>Production of Cattles by Villages</i> .....	54
7.5.	Populasi Ternak Unggas Menurut Nagari / Korong..... <i>Poultry Population by Villages</i> .....	55
7.6.	Luas Panen dan Produksi Sayuran ..... <i>Harvested Area and Production of Vegatables</i> .....	56
7.7.	Luas Panen dan Produksi Buah-buahan ..... <i>Harvested Area and Production of Fruitss</i> .....	57
7.8.	Luas dan Produksi Perikanan Darat Menurut Nagari/Korong..... <i>Area and Production of Inland Fishery by Villages</i> .....	58
8.1.	Jumlah Pelanggan Menurut Nagari/Korong..... <i>Number of Electric Customer by Village</i> .....	60
8.2.	Jumlah Pelanggan Air Minum Menurut Jenis Pelanggan..... <i>Number of Water Work Customer by Kind</i> .....	61
9.1.	Panjang Jalan Menurut Jenis Permukaan Jalan.....	

	<i>Road Length by Type of Surface</i> .....	63
9.2.	Panjang Jalan Negara, Provinsi,dan Kabupaten thn 2016.....	
	<i>Road Length by Districs 2016</i> .....	64
9.3.	Jumlah Jembatan dan Kondisinya Menurut Nagari / Korong.....	
	<i>Number of Bridge and Bridge's Condition by Village</i> .....	65
9.4.	Jumlah Surat Pos yang dikirim dan diterima dari tahun 2010-2016.....	
	<i>Number of Post Letter Sent and Received since 2010 to 2016</i> .....	66
9.5	Jumlah Paker Pos yang dikirim dan diterima dari tahun 2010 – 2016..	
	<i>Number of Parcels Sent and Received since 2010 to 2016</i> .....	67
9.6	Jumlah Pos Tercatat yang Dikirim dan Diterima dari Th.2010-2016.....	
	<i>Number of Registered Mail Sent and Received Since 2010to 2016</i> .....	68
9.7	Jumlah Surat Luar Negeri yang Dikirim dan Diterima dari.....	
	Tahun 2010 – 2016.....	
	<i>Number of International mail Sent and Received since 2010 to 2016 ..</i>	69
9. 8.	Jumlah Surat Kilat Khusus yang Dikirim dan Diterima dari .....	
	Tahun 2006 – 2015.....	
	<i>Number of Special Express Mail Sent and Received since 2010 to2016</i>	70
9.9.	Jumlah Pos Wesel yang Dikirim dan Diterima dari Tahun 2010 – 2016	
	<i>Number of Money Oeders Sent and Received Since 2010 to 2016</i> .....	71
10.1.	Target dan Realisasi PBB menurut Nagari / Korong.....	
	<i>Target and Realization of PBB by Villages</i> .....	72
10.2.	Perkembangan Jumlah LPN dan BPR.....	
	<i>Number of Traditional Village Financial and Public Credit Bank</i> .....	73

# GEOGRAFI DAN IKLIM

*GEOGRAPHY AND CLIMATE*

# 1

JUMLAH KORONG / NAGARI  
MENURUT LETAK GEOGRAFI

2016

LETAK DAERAH

0° 39' 00" Lintang

Selatan 100° 20' 00"

Bujur Timur

TINGGI DAERAH  
DARI PERMUKAAN  
LAUT 25 -1000  
m



Tabel : 1. 1. **Letak Geografis, Batas dan Luas Daerah /**  
*Gographical Location, Boundaris and Total Area*

Uraian / <i>Explanation</i>	Keterangan / <i>Note</i>
(1)	(2)
1. Letak Geografis / <i>Geographical Location</i>	100°20'00" Bujur Timur 0°39'00" Lintang Selatan
2. Batas Wilayah <i>Boundaries Of District</i>	
a. Sebelah Utara / <i>North</i>	Kec. Padang Sago dan Kec. Patamuhan
b. Sebelah Selatan / <i>Soth</i>	Kec. Nan Sabaris dan Kec. Pariaman Selatan
c. Sebelah Barat / <i>West</i>	Kec. Pariaman Timur dan Kec. V Koto Timur
d. Sebelah Timur / <i>East</i>	Kec. 2 x11 Enam Lingkung dan Kec. Enam Lingkung
3. Luas Daerah <i>Total Area</i>	90,93 Km <sup>2</sup>
4. Ketinggian Dari Permukaan Laut <i>Attitude</i>	25 - 1000 m dpl

Sumber : Badan Pertanahan Kabupaten Padang Pariaman

Source : *National Land Agency of Padang Pariaman Regency*

Tabel : 1. 2. Luas Daerah Menurut Nagari / Korong  
*Area By Villages*

Nagari / Korong / <i>Villages</i>	Luas Daerah / <i>Area</i>
(1)	(2)
<b>010 Balah Aia</b>	<b>16,60</b>
1. Tb. Mandahiliang	1,20
2. Limau Hantu	1,22
3. Kampung Paneh	1,78
4. Duku Banyak	0,86
5. Pincuran Sonsang	3,93
6. Lubuk Pua	3,08
7. Toboh Sikumbang	2,56
8. Lohong	1,11
9. Sungai Tareh	0,86
<b>020 Lareh Nan Panjang</b>	<b>12,91</b>
1. Ampalu Tinggi	3,20
2. Tanjung Balik	1,14
3. Kp. Dama	0,52
4. Bungin	1,19
5. Toboh Karambia	0,89
6. Padang Ampalu	0,95
7. Ampalu	2,16
8. Kampung Baru	0,96
9. Toboh	0,96
10. Apar	0,94
<b>030 Lurah Ampalu</b>	<b>19,99</b>
1. Kabun Cimpago	2,09
2. Ekor Kampung	0,95
3. Sikilir	0,89
4. Sawah Liat	0,40
5. Kampung Surau	0,67
6. Kampani	2,16
7. Lansano	0,74
8. Simpang	1,66
9. Kampung Tengah	1,20
10. Guguak	4,06
11. Silangkung	1,05
12. Sikarih	0,59
13. Ambang Gadang	1,36
14. Koto Tabang	1,47
15. Palak Jua	0,70
<b>040 Sei. Sarik</b>	<b>41,43</b>
1. Limpato	6,46
2. Bisati	7,13
3. Lareh Nan Panjang	8,37
4. Sei. Ibur I	2,62
5. Sei. Ibur II	1,13
6. Buluah Kasok	6,37
7. Kampung Bendang	5,25
8. Ambuang Kapua	4,10
<b>Jumlah / Total</b>	<b>90,93</b>

Sumber : Badan Pertanahan Kab.Padang Pariaman

Source : *National Land Agency of Padang Pariaman Regency*

Tabel : 1. 3. Persentase Luas Lahan Menurut Penggunaannya  
*Percentage Of Area By Utilization*

Penggunaan / <i>Utilization</i>	Persentase / <i>Percentage</i>
(1)	(2)
1 . Sawah / <i>Wet Land</i>	16,0
2 . Ladang / <i>Shiting Cultivation</i>	17,0
3 . Perkebunan / <i>Estate Land</i>	58,0
4 . Perumahan / <i>House Compound</i>	6,0
5 . Jalan / <i>Street Area</i>	1,0
6 . Lainnya / <i>Others</i>	2,0
Jumlah / <i>Total</i>	100,0

Sumber : Dinas Pertanian dan Perkebunan Kabupaten Padang Pariaman  
 Source : *Agriculture and Estate Service of Padang Pariaman Regency*

Tabel : 1. 4. Jarak Nagari / Korong ke Ibukota Kecamatan, Kabupaten dan Propinsi ( Km )  
*Distance between villages and Capital of District, Regency, and Province (Km)*

Nagari / Korong / Villages	Jarak ke Ibukota <i>Distance to the Capital of</i>		
	Kecamatan <i>District</i>	Kabupaten <i>Regency</i>	Propinsi <i>Province</i>
(1)	(2)	(3)	(4)
<b>010 Balah Aia</b>			
1. Tb. Mandahiliang	5,0	17,0	53,0
2. Limau Hantu	6,0	18,0	54,0
3. Kampung Paneh	7,0	19,0	54,0
4. Duku Banyak	6,5	18,5	54,0
5. Pincuran Sonsang	5,0	17,0	53,0
6. Lubuk Pua	3,5	15,5	51,0
7. Toboh Sikumbang	4,0	16,0	52,0
8. Lohong	4,0	16,0	52,0
9. Sungai Tareh	2,5	14,5	50,0
<b>020 Lareh Nan Panjang</b>			
1. Ampalu Tinggi	9,0	21,5	57,0
2. Tanjung Balik	10,0	22,0	58,0
3. Kp. Dama	7,0	19,0	59,0
4. Bungin	23,0	25,0	60,0
5. Toboh Karambia	23,0	25,0	60,0
6. Padang Ampalu	13,0	25,0	61,0
7. Ampalu	12,0	24,0	60,0
8. Kampung Baru	13,0	25,0	61,0
9. Toboh	12,0	24,0	60,0
10. Apar	13,0	25,0	60,0
<b>030 Lurah Ampalu</b>			
1. Kabun Cimpago	10,0	22,0	58,0
2. Ekor Kampung	18,5	30,5	57,5
3. Sikilir	19,0	31,0	58,0
4. Sawah Liat	19,0	31,0	58,5
5. Kampung Surau	19,5	31,5	58,5
6. Kampani	19,0	31,0	57,0
7. Lansano	19,5	31,5	57,5
8. Simpang	20,0	30,0	58,0
9. Kampung Tengah	21,0	29,0	59,0
10. Guguak	14,0	24,0	64,0
11. Silangkung	22,0	20,0	61,0
12. Sikarih	23,0	31,0	62,0
13. Ambang Gadang	24,0	32,0	63,0
14. Koto Tabang	22,0	31,0	60,0
15. Palak Jua	24,0	32,0	62,0
<b>040 Sei. Sarik</b>			
1. Limpato	3,0	15,0	51,0
2. Bisati	1,0	13,0	49,0
3. Lareh Nan Panjang	0,3	12,0	48,0
4. Sei. Ibur I	3,0	15,0	51,0
5. Sei. Ibur II	3,0	16,0	51,0
6. Buluah Kasok	2,0	11,0	46,0
7. Kampung Bendang	3,0	11,0	47,0
8. Ambuang Kapua	15,0	26,0	63,0

Sumber : Badan Perencanaan Pembangunan Daerah Kabupaten Padang Pariaman  
 Source : *Regional Development Planning Board of Padang Pariaman Regency*



Tabel : 1. 5. Luas Daerah Menurut Jenis Penggunaan Tanah Menurut Nagari dan Korong  
*Village Area By Utilization*

Nagari / Korong / Villages	Tanah Sawah/ Wet Land (Ha)	Tanah Kering/ Dry Land (Ha)	Jumlah / Total (Ha)
(1)	(2)	(3)	(4)
<b>010 Balah Aia</b>	<b>279,36</b>	<b>1 380,64</b>	<b>1.660,00</b>
1. Tb. Mandahiliang	27,31	92,69	120,00
2. Limau Hantu	22,62	99,38	122,00
3. Kampung Paneh	25,61	152,39	178,00
4. Duku Banyak	6,83	79,17	86,00
5. Pincuran Sonsang	34,14	358,86	393,00
6. Lubuk Pua	105,67	202,33	308,00
7. Toboh Sikumbang	46,77	209,23	256,00
8. Lohong	5,12	105,88	111,00
9. Sungai Tareh	5,29	80,71	86,00
<b>020 Lareh Nan Panjang</b>	<b>195,89</b>	<b>1 095,11</b>	<b>1.291,00</b>
1. Ampalu Tinggi	8,54	311,46	320,00
2. Tanjung Balik	17,07	96,93	114,00
3. Kp. Dama	5,12	46,88	52,00
4. Bungin	33,70	85,30	119,00
5. Toboh Karambia }	3,00	86,00	89,00
6. Padang Ampalu	38,41	56,59	95,00
7. Ampalu	29,87	186,13	216,00
8. Kampung Baru	7,34	88,66	96,00
9. Toboh	14,85	81,15	96,00
10. Apar	37,98	56,02	94,00
<b>030 Lurah Ampalu</b>	<b>281,07</b>	<b>1 717,93</b>	<b>1.999,00</b>
1. Kabun Cimpago	12,80	196,20	209,00
2. Ekor Kampung	34,14	60,86	95,00
3. Sikilir	17,07	71,93	89,00
4. Sawah Liat	8,54	31,46	40,00
5. Kampung Surau	14,77	52,23	67,00
6. Kampani	24,75	191,25	216,00
7. Lansano	14,51	59,49	74,00
8. Simpang	15,36	150,64	166,00
9. Kampung Tengah	21,34	98,66	120,00
10. Guguak	43,53	362,47	406,00
11. Silangkung	34,14	70,86	105,00
12. Sikarih	9,39	49,61	59,00
13. Ambang Gadang	25,61	110,39	136,00
14. Koto Tabang	5,12	141,88	147,00
15. Palak Jua	0,00	70,00	70,00
<b>040 Sei. Sarik</b>	<b>683,68</b>	<b>3 459,32</b>	<b>4.143,00</b>
1. Limpato	54,63	591,37	646,00
2. Bisati	183,51	529,49	713,00
3. Lareh Nan Panjang	177,54	659,46	837,00
4. Sei. Ibur I	46,09	215,91	262,00
5. Sei. Ibur II	22,19	90,81	113,00
6. Buluah Kasok	84,50	552,50	637,00
7. Kampung Bendang	102,42	422,58	525,00
8. Ambuang Kapua	12,80	397,20	410,00
<b>Jumlah / Total</b>	<b>1 440,00</b>	<b>7 653,00</b>	<b>9.093,00</b>

Sumber : Dinas Pertanian dan Perkebunan Kabupaten Padang Pariaman  
Source : *Agriculture and Estate Service of Padang Pariaman Regency*

Tabel : 1. 6. Luas Lahan Sawah Dirinci Menurut Irigasi Per Korong  
*Wet Land Paddy Area By Irigation*

Nagari / Korong / Villages	Irigasi PU	Irigasi Desa	Tadah Hujan
(1)	(2)	(3)	(4)
<b>010 Balai Aia</b>	<b>218,77</b>	<b>33,65</b>	<b>48,48</b>
1. Tb. Mandahiliang	26,31	0,00	11,92
2. Limau Hantu	21,48	2,35	0,00
3. Kampung Paneh	0,00	6,07	20,98
4. Duku Banyak	0,00	2,89	0,00
5. Pincuran Sonsang	24,70	4,34	7,95
6. Lubuk Pua	102,03	10,41	0,00
7. Toboh Sikumbang	37,59	5,42	7,63
8. Lohong	0,00	2,17	0,00
9. Sungai Tareh	6,66	0,00	0,00
<b>020 Lareh Nan Panjang</b>	<b>0,00</b>	<b>53,85</b>	<b>57,22</b>
1. Ampalu Tinggi	0,00	3,61	0,00
2. Tanjung Balik	0,00	4,70	11,13
3. Kp. Dama	0,00	2,17	0,00
4. Bungin	0,00	10,84	20,66
5. Toboh Karambia	0,00	0,00	0,00
6. Padang Ampalu	0,00	14,46	7,95
7. Ampalu	0,00	9,76	12,72
8. Kampung Baru	0,00	3,11	0,00
9. Toboh	0,00	5,20	4,77
10. Apar	0,00	14,28	7,95
<b>030 Lurah Ampalu</b>	<b>84,09</b>	<b>54,58</b>	<b>158,95</b>
1. Kabun Cimpago	0,00	0,00	23,84
2. Ekor Kampung	11,06	7,23	15,42
3. Sikilir	0,00	7,23	0,00
4. Sawah Liat	10,74	0,00	0,00
5. Kampung Surau	0,00	0,00	27,50
6. Kampani	25,78	1,81	0,00
7. Lansano	6,44	1,81	9,54
8. Simpang	0,00	3,61	12,72
9. Kampung Tengah	0,00	5,42	15,89
10. Guguak	0,00	13,01	23,84
11. Silangkung	19,33	5,42	11,13
12. Sikarih	0,00	3,98	0,00
13. Ambang Gadang	10,74	5,06	9,54
14. Koto Tabang	0,00	0,00	9,54
15. Palak Jua	0,00	0,00	0,00
<b>040 Sei. Sarik</b>	<b>590,14</b>	<b>71,92</b>	<b>68,35</b>
1. Limpato	0,00	23,13	0,00
2. Bisati	230,90	0,00	0,00
3. Lareh Nan Panjang	123,51	28,91	20,66
4. Sei. Ibur I	27,39	0,00	30,20
5. Sei. Ibur II	21,48	0,00	9,54
6. Buluah Kasok	84,84	7,23	0,00
7. Kampung Bendang	102,03	7,23	7,95
8. Ambuang Kapua	0,00	5,42	0,00
<b>Jumlah / Total</b>	<b>893,00</b>	<b>214,00</b>	<b>333,00</b>

Sumber : Dinas Pertanian dan Perkebunan Kabupaten Padang Pariaman  
 Source : *Agriculture and Estate Service of Padang Pariaman Regency*

Tabel : 1. 7. Luas Tanah Kering Dirinci Menurut Penggunaannya Menurut Nagari / Korong  
*Dry Land Area By Utilization and Villages*

Nagari / Korong / <i>Villages</i>	Kebun / Ladang (Ha)	Kolam (Ha)	Bangunan / Halaman (Ha)	Lainnya (ha)	Jumlah/ <i>Total (ha)</i>
(1)	(2)	(3)	(4)	(5)	(6)
<b>010 Balah Aia</b>	<b>1 134,34</b>	<b>38,60</b>	<b>131,34</b>	<b>59,32</b>	<b>1 363,60</b>
1. Tb. Mandahiliang	62,48	5,10	9,44	7,27	84,29
2. Limau Hantu	76,97	1,89	9,44	7,18	95,47
3. Kampung Paneh	139,49	3,02	9,44	2,87	154,82
4. Duku Banyak	70,18	1,89	9,44	4,50	86,01
5. Pincuran Sonsang	348,21	5,68	23,59	9,57	387,05
6. Lubuk Pua	99,65	10,41	26,74	8,04	144,84
7. Toboh Sikumbang	157,86	4,91	28,31	12,25	203,33
8. Lohong	110,33	0,60	3,93	3,83	118,69
9. Sungai Tareh	69,17	5,10	11,01	3,83	89,11
<b>020 Lareh Nan Panjang</b>	<b>974,05</b>	<b>19,08</b>	<b>71,57</b>	<b>38,81</b>	<b>1 103,51</b>
1. Ampalu Tinggi	330,77	1,89	17,30	4,40	354,36
2. Tanjung Balik	84,21	1,52	7,86	4,46	98,05
3. Kp. Dama	34,38	0,95	7,86	6,70	49,89
4. Bungin	146,24	3,72	9,44	7,46	166,86
5. Toboh Karambia					
6. Padang Ampalu	21,93	2,26	6,29	2,20	32,68
7. Ampalu	172,44	4,75	9,44	4,31	190,94
8. Kampung Baru	88,70	0,95	3,93	3,44	97,02
9. Toboh	72,70	1,52	3,93	3,73	81,88
10. Apar	22,68	1,52	5,51	2,11	31,82
<b>030 Lurah Ampalu</b>	<b>1 572,66</b>	<b>18,76</b>	<b>102,87</b>	<b>59,80</b>	<b>1 754,09</b>
1. Kabun Cimpago	198,45	1,89	12,58	3,83	216,75
2. Ekor Kampung	33,98	1,89	3,30	2,11	41,28
3. Sikilir	61,13	0,76	4,72	2,20	68,81
4. Sawah Liat	20,75	2,45	3,93	2,11	29,24
5. Kampung Surau	40,88	0,95	3,62	2,20	47,65
6. Kampani	180,27	0,76	12,58	7,65	201,26
7. Lansano	45,89	0,76	6,29	3,83	56,77
8. Simpang	147,52	0,58	7,86	5,74	161,70
9. Kampung Tengah	82,15	0,58	7,86	5,74	96,33
10. Guguak	359,73	1,89	13,37	8,61	383,60
11. Silangkung	41,61	2,08	6,29	3,35	53,33
12. Sikarih	44,01	1,89	2,36	1,63	49,89
13. Ambang Gadang	95,65	0,76	7,08	3,16	106,65
14. Koto Tabang	149,10	0,76	6,29	3,83	159,98
15. Palak Jua	71,54	0,76	4,72	3,83	80,85
<b>040 Sei. Sarik</b>	<b>3 052,77</b>	<b>60,73</b>	<b>253,23</b>	<b>65,07</b>	<b>3 431,80</b>
1. Limpato	589,62	2,84	39,32	8,13	639,91
2. Bisati	387,64	9,07	50,33	10,53	457,57
3. Lareh Nan Panjang	527,88	18,26	55,05	12,92	614,11
4. Sei. Ibur I	194,80	2,08	9,44	5,26	211,58
5. Sei. Ibur II	67,90	11,80	3,93	2,39	86,02
6. Buluah Kasok	511,03	12,34	39,32	6,70	569,39
7. Kampung Bendang	351,58	3,02	39,32	8,61	402,53
8. Ambuang Kapua	422,32	1,32	16,52	10,53	450,69
<b>Jumlah / Total</b>	<b>6 733,84</b>	<b>137,16</b>	<b>559,00</b>	<b>223,00</b>	<b>7 653,00</b>

Sumber : Dinas Pertanian dan Perkebunan Kabupaten Padang Pariaman  
 Source : *Agriculture and Estate Service of Padang Pariaman Regency*

## PERSENTASE JUMLAH PEGAWAI NEGERI SIPIL DALAM KECAMATAN VII KOTO MENURUT JENIS KELAMIN TAHUN 2016

367

JUMLAH PEGAWAI KECAMATAN VII  
KOTO PEREMPUAN

105

JUMLAH PEGAWAI KECAMATAN VII  
KOTO LAK-LAK

Jumlah Nagari Kecamatan vii  
koto empat Nagari dan empat  
puluh dua Korong

2016

Tabel : 2. 1. Nama Korong dan Nagari Tahun 2016  
*Name Of Villages By Traditional Sub- Districts 2016*

<i>Korong / Traditional Villages</i>		<i>Nagari Traditional Sub Districts</i>
(1)		(2)
01.	Toboh Mandahiliang	Balah Aie
02.	Limau Hantu	Balah Aie
03.	Kampung Paneh	Balah Aie
04.	Duku Banyak	Balah Aie
05.	Pincuran Sonsang	Balah Aie
06.	Lubuk Pua	Balah Aie
07.	Toboh Sikumbang	Balah Aie
08.	Lohong	Balah Aie
09.	Sungai Tareh	Balah Aie
10.	Ampalu Tinggi	Lareh Nan Panjang
11.	Tanjung Balik	Lareh Nan Panjang
12.	Kampung Dama	Lareh Nan Panjang
13.	Bungin	Lareh Nan Panjang
14.	Toboh Karambia	Lareh Nan Panjang
15.	Padang Ampalu	Lareh Nan Panjang
16.	Ampalu	Lareh Nan Panjang
17.	Kampung Baru	Lareh Nan Panjang
18.	Toboh	Lareh Nan Panjang
19.	A p a r	Lareh Nan Panjang
20.	Kabun Cimpago	Lurah Ampalu
21.	Ekor Kampung	Lurah Ampalu
22.	Sikilir	Lurah Ampalu
23.	Sawah Liek	Lurah Ampalu
24.	Kampung Surau	Lurah Ampalu
25.	Kampani	Lurah Ampalu
26.	Lansano	Lurah Ampalu
27.	Simpang	Lurah Ampalu
28.	Kampung Tengah	Lurah Ampalu
29.	Guguak	Lurah Ampalu
30.	Silangkung	Lurah Ampalu
31.	Sikarih	Lurah Ampalu
32.	Ambacang Gadang	Lurah Ampalu
33.	Koto Tabang	Lurah Ampalu
34.	Palak Jua	Lurah Ampalu
35.	Limpato	Sungai Sarik
36.	Bisati	Sungai Sarik
37.	Lareh Nan Panjang	Sungai Sarik
38.	Sungai Ibur I	Sungai Sarik
39.	Sungai Ibur I	Sungai Sarik
40.	Buluah Kasok	Sungai Sarik
41.	Kampung Bendang	Sungai Sarik
42.	Ambuang Kapua	Sungai Sarik

Sumber : Kantor Camat VII Koto Sei Sarik  
 Source : District Office Of VII Koto Sei Sarik

Tabel : 2. 2. Nama Nagari dan Jumlah Korong Tahun 2016  
*Name Of Villages and Number Of Villages Cluster 2016*

	Nagari / Villages	Jumlah Korong Village Cluster
	(1)	(2)
01.	Balai Aia	9
02.	Lareh Nan Panjang	10
03.	Lurah Ampalu	15
04.	Sungai Sarik	8
	Jumlah / Total	42

Sumber : Kantor Camat VII Koto Sei Sarik  
 Source : District Office Of VII Koto Sei Sarik

Tabel : 2. 3. Jumlah Pegawai Negeri Sipil Menurut Golongan/Ruang Gaji Th 2016  
*Number of Civil Servants by Rank 2016*

Golongan / Ruang Gaji <i>Rank</i>	Laki-laki <i>Male</i>	Perempuan <i>Female</i>	Jumlah <i>Total</i>
(1)	(2)	(3)	(4)
1. Golongan I <i>First Rank</i>	0	0	0
2. Golongan II <i>Second Rank</i>	18	75	93
3. Golongan III <i>Third Rank</i>	56	144	200
4. Golongan IV <i>Fourth Rank</i>	31	148	179
Jumlah / <i>Total</i>	105	367	472

Sumber : Dinas / Instansi Se- Kecamatan VII Koto Sei Sarik  
*Source : Public Service / Office Of VII Koto Sei Sarik*

Tabel : 2. 4. Jumlah Pegawai Negeri Sipil Menurut Pendidikan Tertinggi yang Ditamatkan Tahun 2016/*Number of Civil Servants by Education Level 2016*

Pendidikan Tertinggi <i>Education Level</i>	Laki-laki <i>Male</i>	Perempuan <i>Female</i>	Jumlah <i>Total</i>
(1)	(2)	(3)	(4)
1. Sekolah Dasar <i>Elementary School</i>	0	0	0
2. Sekolah Lanjutan Tingkat Pertama <i>Junior High School</i>	0	0	0
3. Sekolah Lanjutan Tingkat Atas <i>Senior High School</i>	14	16	30
4. Akademi <i>Academy</i>	8	86	94
5. Sarjana (S1)	73	262	335
4. Pasca Sarjana (S2/S3)	10	3	13
Jumlah / <i>Total</i>	105	367	472

Sumber : Dinas / Instansi Se- Kecamatan VII Koto Sei Sarik  
 Source : *Public Service / Office Of VII Koto Sei Sarik*



## KEPENDUDUKAN POPULATION

2016

34893

JUMLAH PENDUDUK  
KECAMATAN VI  
KOTO

18183


JUMLAH PENDUDUK  
PEREMPUAN

16710

JUMLAH PENDUDUK  
LAKI-LAKI

34893

Menurut Kelompok Umur Usia 5 Th sampai 19 Th Laki -Laki sebanyak 5 413 orang dan Perempuan sebanyak 5 093 Orang



Tabel. 3. 1. Perkembangan Penduduk dari Tahun 2005- 2016  
*Population Trend since 2005 to 2016*

Tahun Years	Penduduk / Population		
	Laki - laki / Male	Perempuan / Female	Jumlah / Totals
(1)	(2)	(3)	(4)
2005	15 263	17 380	32 643
2006	15 180	17 718	32 898
2007	15 513	17 648	33 161
2008	15 626	17 773	33 399
2009	15 736	17 891	33 627
2010	16 165	17 577	33 742
2011	16 237	17 686	33 923
2012	16 184	17 726	33 910
2013	16 337	17 857	34194
2014	16461	17971	34432
2015	16595	18078	34673
2016	16710	18183	34893

Sumber : BPS Kabupaten Padang Pariaman  
 Source : *BPS-Statistics of Padang Pariaman*

Tabel : 3. 2. Jumlah Penduduk Kecamatan VII Koto Sungai Sarik Menurut Nagari Jenis Kelamin dan Rasio Jenis Kelamin Tahun 2016  
*Population by Villages, Sex, and Sex Ratio 2016*

Nagari / Villages	Penduduk / Population			Rasio Jenis Kelamin Sex Ratio
	Laki-Laki Male	Perempua n	Jumlah Total	
(1)	(2)	(3)	(4)	(5)
<b>010 Balai Aia</b>	<b>4 392</b>	<b>4 919</b>	<b>9 311</b>	<b>89</b>
<b>020 Lareh Nan Panjang</b>	<b>2 093</b>	<b>2 213</b>	<b>4 306</b>	<b>95</b>
<b>030 Lurah Ampalu</b>	<b>2 869</b>	<b>3 223</b>	<b>6 092</b>	<b>89</b>
<b>040 Sungai Sariak</b>	<b>7 356</b>	<b>7 828</b>	<b>15 184</b>	<b>94</b>
<b>Jumlah / Total</b>	<b>16 710</b>	<b>18 183</b>	<b>34 893</b>	<b>92</b>

Sumber : BPS Kabupaten Padang Pariaman

Source : BPS-Statistic of Padang Pariaman

Tabel. 3. 3. Penduduk VII Koto Sungai Sariak Menurut Kelompok Umur dan Jenis Kelamin Tahun 2016/*Population by Age Group and Sex 2016*

Kelompok Umur <i>Age Group</i>	Jenis Kelamin / <i>Kind of Sex</i>		Jumlah / <i>Total</i>
	Laki-Laki <i>Male</i>	Perempuan <i>Female</i>	
(1)	(2)	(3)	(4)
0 - 4	1 708	1 597	3 305
5 - 9	1 856	1 667	3 523
10 - 14	1 958	1 823	3 781
15 - 19	1 599	1 603	3 202
20 - 24	1 060	1 161	2 221
25 - 29	930	947	1 877
30 - 34	897	1 036	1 933
35 - 39	970	1 096	2 066
40 - 44	1 055	1 038	2 093
45 - 49	940	1 123	2 063
50 - 54	865	1 112	1 977
55 - 59	898	1 092	1 990
60 - 64	808	1 008	1 816
65 - 69	517	725	1 242
70 - 74	338	486	824
75 +	311	669	980
Jumlah	16 710	18 183	34 893

Sumber : BPS Kabupaten Padang Pariaman  
*Source : BPS-Statistic of Padang Pariaman*

Tabel : 3.4. Rata-Rata Penduduk Per Km<sup>2</sup> dan Per Rumah tangga Tahun 2016  
*Population Average by Km<sup>2</sup> and Household 2016*

Nagari / Villages	Luas Daerah Area (Km <sup>2</sup> )	Jumlah Penduduk Popu- lation	Jumlah Rumah tangga House- hold	Rata-Rata Penduduk Average Population by	
				per Km <sup>2</sup> Km <sup>2</sup>	per RT Househo- ld
(1)	(2)	(3)	(4)	(5)	(6)
<b>010 Balai Aia</b>	<b>16.60</b>	<b>9 311</b>	<b>2 254</b>	<b>561</b>	<b>4</b>
<b>020 Lareh Nan Panjang</b>	<b>12.91</b>	<b>4 306</b>	<b>1 055</b>	<b>334</b>	<b>4</b>
<b>030 Lurah Ampalu</b>	<b>19.99</b>	<b>6 092</b>	<b>1 497</b>	<b>305</b>	<b>4</b>
<b>040 Sei. Sarik</b>	<b>41.43</b>	<b>15 184</b>	<b>3 627</b>	<b>364</b>	<b>4</b>
<b>Jumlah / Total</b>	<b>90.93</b>	<b>34 893</b>	<b>8 433</b>	<b>381</b>	<b>4</b>

Sumber : BPS Kabupaten Padang Pariaman

Source : BPS-Statistic of Padang Pariaman

Tabel : 3. 5. Kepadatan Penduduk Menurut Nagari Tahun 2016  
*Population Density by Villages 2016*

Nagari / Villages	Luas Daerah (Km) Area (Km)	Jumlah Penduduk Population	Kepadatan Penduduk Density
(1)	(2)	(3)	(4)
<b>010 Balai Aia</b>	<b>16.60</b>	<b>9 311</b>	<b>561</b>
<b>020 Lareh Nan Panjang</b>	<b>12.91</b>	<b>4 306</b>	<b>480</b>
<b>030 Lurah Ampalu</b>	<b>19.99</b>	<b>6 092</b>	<b>305</b>
<b>040 Sei. Sarik</b>	<b>41.43</b>	<b>15 184</b>	<b>366</b>
<b>Jumlah / Total</b>	<b>90.93</b>	<b>34 893</b>	<b>381</b>

Sumber : BPS Kabupaten Padang Pariaman  
 Source : BPS-Statistic of Padang Pariaman

**Jumlah Sarana Pendidikan di  
Kecamatan Nan Sabaris meliputi,  
SD, SMP, SMA, MTsN dan MA**

Jumlah Kelulusan  
mulai dari tingkat  
SD sampai SLTA  
100%



# Pendidikan • 4

*EDUCATION*

**Tahun  
2016**

Jumlah SD dan MiN sebanyak 36 Sekolah Negeri

Jumlah SLTP sebanyak 4 Sekolah Negeri dan MTsS 2 Sekolah

Jumlah SLTA Sebanyak 2 Sekolah Negeri dan MAS 1 Sekolah

Tabel. 4.1 . Jumlah Sekolah Negeri dan Swasta Menurut Tingkat Pendidikan dan Status Th 2016  
*Number of Public and Private School by Education Level and Type School 2016*

Tingkat Pendidikan <i>Education Level</i>	Sekolah / <i>School</i>		Jumlah <i>Total</i>
	Negeri <i>Public</i>	Swasta <i>Private</i>	
(1)	(2)	(3)	(4)
01. Sekolah Dasar <i>Elementary School</i>	36	0	36
02. Sekolah Menengah Pertama <i>Junior High School</i>	4	0	4
03. Sekolah Menengah Atas <i>Senior High School</i>	2	0	2
04. Akademi / Universitas <i>Academy / University</i>	0	0	0
Jumlah / <i>Total</i>	<b>42</b>	<b>0</b>	<b>42</b>

Sumber : Dinas Pendidikan Kab. Padang Pariaman  
*Source : Education Service Of Padang Pariaman Regency*



Tabel. 4. 2 . Jumlah Kelas, Guru, dan Murid Menurut Tingkat Pendidikan Th 2016  
*Number of Class, Teachers and Pupils by Education Level 2016*

Tingkat Pendidikan <i>Education Level</i>	Kelas <i>Class</i>	Guru <i>Teachers</i>	Murid <i>Pupils</i>
(1)	(2)	(3)	(4)
01. Sekolah Dasar <i>Elementary School</i>	242	367	4 397
02. Sekolah Menengah Pertama <i>Junior High School</i>	54	128	1466
03. Sekolah Menengah Atas <i>Senior High School</i>	34	79	888
Jumlah / <i>Total</i>	<b>330</b>	<b>574</b>	<b>6 751</b>

Sumber : Dinas Pendidikan Kab. Padang Pariaman  
*Source : Education Service Of Padang Pariaman Regency*

Tabel. 4.3 . Ratio Murid Terhadap Guru Menurut Tingkat Pendidikan Th 2016  
*Ratio Pupils - Teachers by Education Level 2016*

Tingkat Pendidikan <i>Education Level</i>	Guru <i>Teachers</i>	Murid <i>Pupils</i>	Rasio <i>Ratio</i>
(1)	(2)	(3)	(4)
01. Sekolah Dasar <i>Elementary School</i>	367	4 397	12
02. Sekolah Menengah Pertama <i>Junior High School</i>	128	1 466	11
03. Sekolah Menengah Atas <i>Senior High School</i>	79	888	11
Jumlah / <i>Total</i>	<b>574</b>	<b>6 751</b>	<b>12</b>

Sumber : Dinas Pendidikan Kab. Padang Pariaman  
*Source : Education Service Of Padang Pariaman Regency*

Tabel. 4.4. Jumlah Peserta Yang Lulus UN Menurut Tingkat Pendidikan Th 2016  
*Number of Participant and UN Graduates by Education Level 2016*

Tingkat Pendidikan <i>Education Level</i>	Peserta UN <i>Participant of UN</i>	Lulus UN <i>Graduate</i>	Persentase Kelulusan <i>Percentage of Graduate</i>
(1)	(2)	(3)	(4)
01. Sekolah Dasar <i>Elementary School</i>	754	754	100.00
02. Sekolah Menengah Pertama <i>Junior High School</i>	529	529	100.00
03. Sekolah Menengah Atas <i>Senior High School</i>	318	318	100.00
Jumlah / <i>Total</i>	<b>1 601</b>	<b>1 601</b>	<b>100.00</b>

Sumber : Dinas Pendidikan Kab. Padang Pariaman  
*Source : Education Service Of Padang Pariaman Regency*

Tabel. 4.5. Jumlah Guru Tetap Dan Guru Tidak Tetap Menurut Tingkat Pendidikan Th 2016  
*Number Of Permanent Teacher And Non Permanent Teacher  
 By education Level 2016*

Tingkat Pendidikan <i>Education Level</i>	Guru Tetap <i>Permanent Teacher</i>	Guru Tidak Tetap <i>Non Permanent Teacher</i>	Jumlah <i>Total</i>
(1)	(2)	(3)	(4)
01. Sekolah Dasar <i>Elementary School</i>	250	117	367
02. Sekolah Menengah Pertama <i>Junior High School</i>	106	22	128
03. Sekolah Menengah Atas <i>Senior High School</i>	52	27	79
<b>Jumlah / <i>Total</i></b>	<b>408</b>	<b>166</b>	<b>574</b>

Sumber : Dinas Pendidikan Kab. Padang Pariaman  
*Source : Education Service Of Padang Pariaman Regency*

Tabel. 4.6. Jumlah Madrasah Menurut Tingkat Pendidikan dan Status Tahun 2016  
*Number of Islamic School by Education Level and Type of Schools*

Tingkat Pendidikan <i>Education Level</i>	Sekolah / <i>School</i>		Jumlah <i>Total</i>
	Negeri <i>Public</i>	Swasta <i>Private</i>	
(1)	(2)	(3)	(4)
01. Madrasah Ibtidaiyah <i>Islamic Elementary School</i>	0	0	0
02. Madrasah Tsanawiyah <i>Islamic Junior High School</i>	0	2	2
03. Madrasah Aliyah <i>Islamic Senior High School</i>	0	1	1
<b>Jumlah / <i>Total</i></b>	<b>0</b>	<b>3</b>	<b>3</b>

Sumber : Madrasah Tsanawiyah

Source : *Islamic Junior High School*

Tabel 4. 7. Jumlah Kelas, Guru, dan Murid Madrasah Menurut Tingkat Pendidikan 2016  
*Number of Class, Teachers and Pupils at Islamic School by Education Level*

Tingkat Pendidikan <i>Education Level</i>	Kelas <i>Class</i>	Guru <i>Teachers</i>	Murid <i>Pupils</i>
(1)	(2)	(3)	(4)
01. Madrasah Ibtidaiyah <i>Islamic Elementary School</i>	0	0	0
02. Madrasah Tsanawiyah <i>Islamic Junior High School</i>	5	28	99
03. Madrasah Aliyah <i>Islamic Senior High School</i>	3	23	72
<b>Jumlah / Total</b>	<b>8</b>	<b>51</b>	<b>171</b>

Sumber : Madrasah Tsanawiyah  
 Source : *Islamic Junior High School*

Tabel. 4.8. Ratio Murid Terhadap Guru Madrasah Menurut Tingkat Pendidikan Th 2016  
*Ratio Pupils - Teachers at Islamic School by Education Level 2016*

	Tingkat Pendidikan <i>Education Level</i>	Guru <i>Teachers</i>	Murid <i>Pupils</i>	Rasio <i>Ratio</i>
	(1)	(2)	(3)	(4)
01.	Madrasah Ibtidaiyah <i>Islamic Elementary School</i>	0	0	0
02.	Madrasah Tsanawiyah <i>Islamic Junior High School</i>	28	99	4
03.	Madrasah Aliyah <i>Islamic Senior High School</i>	23	72	3
<b>Jumlah / Total</b>		<b>51</b>	<b>171</b>	<b>3</b>

Sumber : Madrasah Tsanawiyah

Source : *Islamic Junior High School*

Tabel. 4.9. Jumlah Peserta dan Yang Lulus UN Menurut Tingkat Pendidikan Madrasah Th 2016  
*Number of Participant and UN Graduates by Islamic Education Level 2016*

Tingkat Pendidikan <i>Education Level</i>	Peserta UN <i>Participant of UN</i>	Lulus UN <i>Graduate</i>	Persentase Kelulusan <i>Percentage of Graduate</i>
(1)	(2)	(3)	(4)
01. Madrasah Ibtidaiyah <i>Islamic Elementary School</i>	0	0	0.00
02. Madrasah Tsanawiyah <i>Islamic Junior High School</i>	18	18	100.00
03. Madrasah Aliyah <i>Islamic Senior High School</i>	0	0	0.00
<b>Jumlah / Total</b>	<b>18</b>	<b>18</b>	<b>100.00</b>

Sumber : Madrasah Tsanawiyah

Source : *Islamic Junior High School*

Keterangan / Note :

UN : Ujian Nasional/*State Evaluation of Final Exam*



Jumlah Puskesmas dan  
Puskesmas Pembantu di  
Kecamatan VII Koto ada  
sebanyak Enam

Dimana dua Puskesmas dan Empat  
puskesmas Pembantu

Pada Tahun 2016, ini Jumlah  
Posyandu sebanyak Tujuh Puluh  
Unit

Dan Tesebar di Semua Nagari yang  
Ada di Kecamatan VII Koto

Selama Tahun  
2016

Jumlah Akseptor KB  
Menurut Kontrasepsi

MOW, MOP, IUD, IMPL, PIL,  
STK dan KONDOM

3611 Akseptor

27  
Pos  
KB

2016

Tabel : 5. 1. Jumlah Puskesmas dan Posyandu Menurut Nagari / Korong Tahun 2016  
*Number of Public Health Centre and Child Health Service by Villages*

Nagari / Korong / Villages	Puskesmas / Pustu Public Health Centre / Sub	Posyandu Child Health Service
(1)	(2)	(3)
<b>010. BALAH AIA</b>	<b>1</b>	<b>18</b>
01. Toboh Mandahiliang	-	3
02. Limau Hantu	-	1
03. Kampung Paneh	-	1
04. Duku Banyak	-	1
05. Pincuran Sonsang	-	2
06. Lubuk Pua	-	4
07. Toboh Sikumbang	1	3
08. Lohong	-	1
09. Sungai Tareh	-	2
<b>020. LAREH NAN PANJANG</b>	<b>1</b>	<b>13</b>
10. Ampalu Tinggi	-	2
11. Tanjung Balik	-	2
12. Kampuang Dama	-	1
13. Bungin	-	1
14. Toboh Karambie	-	1
15. Padang Ampalu	-	1
16. Ampalu	-	1
17. Kampung Baru	-	1
18. Toboh	1	1
19. Apar	-	2
<b>030. LURAH AMPALU</b>	<b>2</b>	<b>16</b>
20. Kabun Cimpago	-	2
21. Ekor Kampung	-	1
22. Sikilir	1	1
23. Sawah Liek	-	-
24. Kampung Surau	-	1
25. Kampani	-	1
26. Lansano	-	1
27. Simpang	-	1
28. Kampung Tangah	-	1
29. Guguak	-	2
30. Silangkung	-	1
31. Sikarih	-	1
32. Ambacang Gadang	-	1
33. Koto Tabang	-	1
34. Palak Jua	1	1
<b>040. SUNGAI SARIK</b>	<b>2</b>	<b>23</b>
35. Limpato	1	4
36. Bisati	-	5
37. Lareh Nan Panjang	-	3
38. Sungai Ibur I	-	1
39. Sungai Ibur II	-	1
40. Buluah Kasok	1	3
41. Kampung Bendang	-	3
42. Ambuang Kapua	-	3
<b>Jumlah / Total</b>	<b>6</b>	<b>70</b>

Sumber : Puskesmas Kec VII Koto Sei Sarik  
 Source : PHC Of VII Koto Sei Sarik

Tabel : 5. 2. Jumlah Dokter, Tenaga Medis dan Dukun Terlatih Menurut Nagari/Korong Th 2016  
*Number of Doctors, Paramedic and Traditional Paramedic by Villages 2016*

Nagari / Korong / Villages	Dokter Doctor	Perawat/Bidan Nurse/Midwife	Dukun Traditional Paramedic
(1)	(2)	(3)	(4)
<b>010. BALAH AIA</b>	<b>0</b>	<b>6</b>	<b>13</b>
01. Toboh Mandahiliang	0	1	0
02. Limau Hantu	0	0	5
03. Kampung Paneh	0	1	0
04. Duku Banyak	0	0	3
05. Pincuran Sonsang	0	1	0
06. Lubuk Pua	0	1	4
07. Toboh Sikumbang	0	1	0
08. Lohong	0	0	1
09. Sungai Tareh	0	1	0
<b>020. LAREH NAN PANJANG</b>	<b>1</b>	<b>10</b>	<b>7</b>
10. Ampalu Tinggi	0	3	0
11. Tanjung Balik	0	1	1
12. Kampuang Dama	0	0	0
13. Bungin	0	1	0
14. Toboh Karambie }	0	0	0
15. Padang Ampalu	0	1	2
16. Ampalu	0	3	2
17. Kampung Baru	0	1	1
18. Toboh	1	0	1
19. Apar	0	0	0
<b>030. LURAH AMPALU</b>	<b>0</b>	<b>11</b>	<b>0</b>
20. Kabun Cimpago	0	2	0
21. Ekor Kampung	0	2	0
22. Sikilir	0	1	0
23. Sawah Liek	0	0	0
24. Kampung Surau	0	0	0
25. Kampani	0	1	0
26. Lansano	0	1	0
27. Simpang	0	0	0
28. Kampung Tengah	0	2	0
29. Guguak	0	0	0
30. Silangkung	0	1	0
31. Sikarih	0	0	0
32. Ambacang Gadang	0	0	0
33. Koto Tabang	0	1	0
34. Palak Jua	0	0	0
<b>040. SUNGAI SARIK</b>	<b>2</b>	<b>6</b>	<b>25</b>
35. Limpato	0	1	1
36. Bisati	0	1	9
37. Lareh Nan Panjang	1	1	5
38. Sungai Ibur I	0	1	2
39. Sungai Ibur II	0	0	2
40. Buluah Kasok	1	1	1
41. Kampung Bendang	0	1	5
42. Ambuang Kapua	0	0	0
<b>Jumlah / Total</b>	<b>3</b>	<b>33</b>	<b>45</b>

Sumber : Puskesmas Kec VII Koto Sei Sarik  
 Source : PHC Of VII Koto Sei Sarik

Tabel : 5. 3. Jumlah Kunjungan Pada Puskesmas Sei.Sariak Per Bulan Tahun 2016  
*Number of Attendance to Public Health Centre of Sei.Sariak by Month 2016*

Bulan <i>Month</i>	Pengunjung / <i>Attendance</i>		
	Laki-laki <i>Male</i>	Perempuan <i>Female</i>	Jumlah <i>Total</i>
(1)	(2)	(3)	(4)
1. Januari	900	1 106	2 006
2. Pebruari	1 013	1 200	2 213
3. Maret	937	1 100	2 037
4. April	760	1 465	2 225
5. Mei	1 000	1 006	2 006
6. Juni	971	971	1 942
7. Juli	799	1 000	1 799
8. Agustus	800	1 241	2 041
9. September	492	1 500	1 992
10. Oktober	770	1 200	1 970
11. Nopember	700	1 083	1 783
12. Desember	900	1 002	1 902
<b>Jumlah/Total</b>	<b>10 042</b>	<b>13 874</b>	<b>23 916</b>

Sumber : Puskesmas Kec VII Koto Sei Sarik  
*Source : PHC Of VII Koto Sei Sarik*

Tabel : 5. 4. Jumlah Kunjungan Pada Puskesmas Ampalu Per Bulan Tahun 2016  
*Number of Attendance to Public Health Centre Of Ampalu by Month 2016*

Bulan <i>Month</i>	Pengunjung / <i>Attendance</i>		
	Laki-laki <i>Male</i>	Perempuan <i>Female</i>	Jumlah <i>Total</i>
(1)	(2)	(3)	(4)
1. Januari	221	262	483
2. Pebruari	215	371	586
3. Maret	277	316	593
4. April	280	360	640
5. Mei	307	424	731
6. Juni	319	469	788
7. Juli	199	272	471
8. Agustus	289	367	656
9. September	267	277	544
10. Oktober	282	359	641
11. Nopember	290	400	690
12. Desember	254	329	583
<b>Jumlah/Total</b>	<b>3 200</b>	<b>4 206</b>	<b>7 406</b>

Sumber : Puskesmas Kec VII Koto Sei Sarik  
*Source : PHC Of VII Koto Sei Sarik*

Tabel : 5.5. Jumlah Pasien yang Berkunjung ke Puskesmas Sei.Sariak Menurut Jenis Penyakit  
*Menular Tahun 2016*      *Number of Patient by Kind of Main Disease 2016*

Jenis Penyakit <i>Main Disease</i>	Pengunjung / <i>Attendance</i>		
	Laki-laki <i>Male</i>	Perempuan <i>Female</i>	Jumlah <i>Total</i>
(1)	(2)	(3)	(4)
1. TBC / <i>Tuberculosis</i>	17	18	35
2. Muntaber/Kolera	0	0	0
3. Malaria / <i>Fever</i>	0	0	0
4. Lepra / <i>Leprosy</i>	0	1	1
5. Prambusia	0	0	0
6. Rabies	15	12	27
7. Demam Berdarah/ <i>Bloody Fever</i>	10	13	23
8. Diare / <i>Diarrhea</i>	378	375	753
9. I S P A	1 530	1 500	3 030
10. Lainnya / <i>Others</i>	0	0	0
<b>Jumlah / <i>Total</i></b>	<b>1 950</b>	<b>1 919</b>	<b>3 869</b>

Sumber : Puskesmas Kec VII Koto Sei Sarik  
*Source : PHC Of VII Koto Sei Sarik*

Tabel : 5.6. Jumlah Pasien yang Berkunjung ke Puskesmas Ampalu Menurut Jenis Penyakit Menular Th 2016  
*Number of Patient by Kind of Main Disease 2016*

Jenis Penyakit <i>Main Disease</i>	Pengunjung / <i>Attendance</i>		
	Laki-laki <i>Male</i>	Perempuan <i>Female</i>	Jumlah <i>Total</i>
(1)	(2)	(3)	(4)
1. TBC / <i>Tuberculosis</i>	10	6	16
2. Muntaber/Kolera	0	0	0
3. Malaria / <i>Fever</i>	0	0	0
4. Lepra / <i>Leprosy</i>	0	1	1
5. Prambusia	0	0	0
6. Rabies	19	5	24
7. Demam Berdarah/ <i>Bloody Fever</i>	3	1	4
8. Diare / <i>Diarrhea</i>	192	421	613
9. I S P A	545	673	1 218
10. Lainnya / <i>Others</i>	0	0	0
<b>Jumlah / <i>Total</i></b>	<b>769</b>	<b>1 107</b>	<b>1 876</b>

Sumber : Puskesmas Kec VII Koto Sei Sarik  
*Source : PHC Of VII Koto Sei Sarik*

Tabel : 5. 7. Jumlah Balita yang Pernah Diberikan Imunisasi Menurut Nagari / Korong Th 2016  
*Number of Child that Have Been Immunization by Villages 2016*

Nagari / Korong / Villages	Polio	Campak	DPT
(1)	(2)	(3)	(4)
<b>010. BALAH AIA</b>	<b>155</b>	<b>166</b>	<b>169</b>
01. Toboh Mandahiliang	15	15	15
02. Limau Hantu	13	12	14
03. Kampung Paneh	12	14	10
04. Duku Banyak	12	12	12
05. Pincuran Sonsang	27	25	27
06. Lubuk Pua	36	35	38
07. Toboh Sikumbang	24	38	30
08. Lohong	7	4	12
09. Sungai Tareh	9	11	11
<b>020. LAREH NAN PANJANG</b>	<b>86</b>	<b>70</b>	<b>86</b>
10. Ampalu Tinggi	22	20	22
11. Tanjung Balik	6	4	6
12. Kampuang Dama	7	5	7
13. Bungin	7	5	7
14. Toboh Karambie	0	0	0
15. Padang Ampalu	7	8	7
16. Ampalu	16	16	16
17. Kampung Baru	7	3	7
18. Toboh	8	4	8
19. Apar	6	5	6
<b>030. LURAH AMPALU</b>	<b>123</b>	<b>113</b>	<b>120</b>
20. Kabun Cimpago	11	14	11
21. Ekor Kampung	4	3	4
22. Sikilir	7	4	7
23. Sawah Liek	4	4	4
24. Kampung Surau	3	5	3
25. Kampani	12	13	12
26. Lansano	13	11	13
27. Simpang	15	11	12
28. Kampung Tengah	8	10	8
29. Guguak	16	14	16
30. Silangkung	3	5	3
31. Sikarih	1	2	1
32. Ambacang Gadang	6	5	6
33. Koto Tabang	13	7	13
34. Palak Jua	7	5	7
<b>040. SUNGAI SARIK</b>	<b>156</b>	<b>218</b>	<b>217</b>
35. Limpato	33	45	36
36. Bisati	41	46	44
37. Lareh Nan Panjang	22	49	40
38. Sungai Ibur I	8	12	8
39. Sungai Ibur II	0	4	5
40. Buluah Kasok	21	17	26
41. Kampung Bendang	17	29	20
42. Ambuang Kapua	14	16	38
<b>Jumlah / Total</b>	<b>520</b>	<b>567</b>	<b>592</b>

Sumber : Puskesmas Kec VII Koto Sei Sarik  
 Source : PHC Of VII Koto Sei Sarik



Tabel : 5.8. Jumlah Ibu Hamil dan Calon Pengantin Baru yang Pernah Diimunisasi TT I dan TT II Menurut Nagari/Korong Tahun 2016/ *Number of Pregnant Mother and Prospectus Couple thatHave Been Immunization TT I and TT II by Villages 2016*

Nagari / Korong / Villages	TT I	TT II	Jumlah Total
(1)	(2)	(3)	(4)
<b>010. BALAH AIA</b>	<b>43</b>	<b>73</b>	<b>116</b>
01. Toboh Mandahiliang	6	9	15
02. Limau Hantu	3	6	9
03. Kampung Paneh	1	2	3
04. Duku Banyak	0	0	0
05. Pincuran Sonsang	11	11	22
06. Lubuk Pua	10	6	16
07. Toboh Sikumbang	2	31	33
08. Lohong	2	1	3
09. Sungai Tareh	8	7	15
<b>020. LAREH NAN PANJANG</b>	<b>221</b>	<b>265</b>	<b>486</b>
10. Ampalu Tinggi	17	26	43
11. Tanjung Balik	38	38	76
12. Kampuang Dama	11	11	22
13. Bungin	33	17	50
14. Toboh Karambie }	0	0	0
15. Padang Ampalu	27	46	73
16. Ampalu	31	31	62
17. Kampung Baru	14	29	43
18. Toboh	33	50	83
19. Apar	17	17	34
<b>030. LURAH AMPALU</b>	<b>540</b>	<b>576</b>	<b>1 116</b>
20. Kabun Cimpago	18	18	36
21. Ekor Kampung	25	50	75
22. Sikilir	12	12	24
23. Sawah Liek	0	0	0
24. Kampung Surau	17	17	34
25. Kampani	31	18	49
26. Lansano	0	10	10
27. Simpang	35	47	82
28. Kampung Tengah	0	10	10
29. Guguak	44	50	94
30. Silangkung	14	0	14
31. Sikarih	67	67	134
32. Ambacang Gadang	43	43	86
33. Koto Tabang	114	114	228
34. Palak Jua	120	120	240
<b>040. SUNGAI SARIK</b>	<b>38</b>	<b>44</b>	<b>82</b>
35. Limpato	2	9	11
36. Bisati	13	13	26
37. Lareh Nan Panjang	9	11	20
38. Sungai Ibur I	1	3	4
39. Sungai Ibur II	0	1	1
40. Buluah Kasok	0	0	0
41. Kampung Bendang	5	3	8
42. Ambuang Kapua	8	4	12
<b>Jumlah / Total</b>	<b>842</b>	<b>958</b>	<b>1 800</b>

Sumber : Puskesmas Kec VII Koto Sei Sarik  
Source : PHC Of VII Koto Sei Sarik

Tabel : 5.9.. Jumlah Pos KB dan Akseptor KB Menurut Nagari Tahun 2016  
*Number of Family Planning Service Centre and Acceptor by Villages 2016*

Nagari / Villages	Pos KB Service Centre	Akseptor KB Acceptor
(1)	(2)	(3)
010. BALAH AIA	8	902
020. LAREH NAN PANJANG	5	616
030. LURAH AMPALU	7	691
040. SUNGAI SARIK	7	1 402
<b>Jumlah / Total</b>	<b>27</b>	<b>3 611</b>

Sumber : Badan Pemberdayaan Masyarakat, Perempuan dan Keluarga Berencana  
 Source : *Community Empowerment, Women and Family Planning Services*

Tabel : 5. 10. Target dan Realisasi Akseptor KB Menurut Nagari Tahun 2016  
*Target and Realization of Acceptor of Family Planning Program by Villages 2016*

Nagari / Villages	Target Target	Realisasi Realization
(1)	(2)	(3)
010. BALAH AIA	983	256
020. LAREH NAN PANJANG	640	165
030. LURAH AMPALU	695	180
040. SUNGAI SARIK	1465	383
<b>Jumlah / Total</b>	<b>3,783</b>	<b>984</b>

Sumber : Badan Pemberdayaan Masyarakat, Perempuan dan Keluarga Berencana  
 Source : *Community Empowerment, Women and Family Planning Services*

Tabel : 5. 11. Jumlah Akseptor KB Menurut Nagari dan Jenis Kontrasepsi yg Digunakan Tahun 2016

*Number of Acceptor of Family Planning Program by Villages and Kind of Contraception 2016*

Nagari / Villages	Jenis Kontrasepsi <i>Kind of Contraception</i>						Jumlah <i>Total</i>
	MOW/ MOP	IUD	IMPL	Suntik	PIL	KON DOM	
(1)	(2)	(3)	(4)	(5)	(6)	(7)	(8)
<b>010. BALAH AIA</b>	<b>28</b>	<b>177</b>	<b>96</b>	<b>373</b>	<b>177</b>	<b>51</b>	<b>902</b>
<b>020. LAREH NAN PANJANG</b>	<b>10</b>	<b>87</b>	<b>28</b>	<b>120</b>	<b>261</b>	<b>110</b>	<b>616</b>
<b>030. LURAH AMPALU</b>	<b>39</b>	<b>58</b>	<b>15</b>	<b>213</b>	<b>214</b>	<b>152</b>	<b>691</b>
<b>040. SUNGAI SARIK</b>	<b>89</b>	<b>200</b>	<b>166</b>	<b>393</b>	<b>423</b>	<b>131</b>	<b>1 402</b>
<b>Jumlah / Total</b>	<b>166</b>	<b>522</b>	<b>305</b>	<b>1 099</b>	<b>1 075</b>	<b>444</b>	<b>3 611</b>

Sumber : Badan Pemberdayaan Masyarakat, Perempuan dan Keluarga Berencana

Source : *Community Empowerment, Women and Family Planning Services*

Tabel : 5. 12 Jumlah Pasangan Usia Subur Dan Peserta KB Aktif Tahun 2016  
*Number of Active Acceptor Of Family Planning Program 2016*

Nagari / Villages	Pasangan Usia Subur <i>Fertile Cuople</i>	Peserta KB Aktif <i>Participant KB</i>	Persentase <i>Percentage</i>
(1)	(2)	(3)	(4)
<b>010. BALAH AIA</b>	<b>1 487</b>	<b>902</b>	<b>60.7</b>
<b>020. LAREH NAN PANJANG</b>	<b>831</b>	<b>616</b>	<b>74.1</b>
<b>030. LURAH AMPALU</b>	<b>996</b>	<b>691</b>	<b>63.4</b>
<b>040. SUNGAI SARIK</b>	<b>2 016</b>	<b>1 402</b>	<b>69.5</b>
<b>Jumlah / Total</b>	<b>5 330</b>	<b>3 611</b>	<b>68.7</b>

Sumber : Badan Pemberdayaan Masyarakat, Perempuan dan Keluarga Berencana  
 Source : *Community Empowerment, Women and Family Planning Services*

# SOSIAL

# 6

## SOCIAL

Jumlah Tempat Ibadah: Mesjid 30  
Unit dan Musholla 227 Unit

Jumlah Jemaah  
Haji Di VII Koto 26  
Orang



Menurut Keelompok Umur jemaah  
Haji di VII Koto dari Antara Umur  
51 - 70 Tahun 15 orang

Tahun  
2016

Hewan Qurban,  
Kambing 1 ekor  
dan Sapi 144  
ekor



Tabel : 6. 1. Jumlah Tempat Ibadah Menurut Nagari / Korong Tahun 2016  
*Number of Religious Place by Villages 2016*

Nagari / Korong / Villages	Jenis Tempat Ibadah Type of Religious Place		
	Masjid Mosque	Mushalla Private	Lainnya Others
(1)	(2)	(3)	(4)
<b>010. BALAH AIA</b>	<b>8</b>	<b>46</b>	<b>0</b>
01. Toboh Mandahiliang	1	3	0
02. Limau Hantu	1	1	0
03. Kampung Paneh	1	2	0
04. Duku Banyak	0	3	0
05. Pincuran Sonsang	1	7	0
06. Lubuk Pua	2	13	0
07. Toboh Sikumbang	1	12	0
08. Lohong	0	2	0
09. Sungai Tareh	1	3	0
<b>020. LAREH NAN PANJANG</b>	<b>5</b>	<b>38</b>	<b>0</b>
10. Ampalu Tinggi	1	6	0
11. Tanjung Balik	0	4	0
12. Kampuang Dama	0	2	0
13. Bungin	0	1	0
14. Toboh Karambie	1	1	0
15. Padang Ampalu	1	2	0
16. Ampalu	1	7	0
17. Kampung Baru	0	7	0
18. Toboh	1	3	0
19. Apar	0	5	0
<b>030. LURAH AMPALU</b>	<b>5</b>	<b>44</b>	<b>0</b>
20. Kabun Cimpago	0	6	0
21. Ekor Kampung	0	2	0
22. Sikilir	0	3	0
23. Sawah Liek	0	1	0
24. Kampung Surau	0	3	0
25. Kampani	1	5	0
26. Lansano	1	1	0
27. Simpang	2	4	0
28. Kampung Tengah	0	4	0
29. Guguak	1	8	0
30. Silangkung	0	1	0
31. Sikarih	0	2	0
32. Ambacang Gadang	1	1	0
33. Koto Tabang	0	1	0
34. Palak Jua	0	2	0
<b>040. SUNGAI SARIK</b>	<b>12</b>	<b>99</b>	<b>0</b>
35. Limpato	2	12	0
36. Bisati	1	18	0
37. Lareh Nan Panjang	3	18	0
38. Sungai Ibur I	1	5	0
39. Sungai Ibur II	0	2	0
40. Buluah Kasok	2	14	0
41. Kampung Bendang	2	17	0
42. Ambuang Kapua	1	13	0
<b>Jumlah / Total</b>	<b>30</b>	<b>227</b>	<b>0</b>

Sumber : Kantor Kementerian Agama Kabupaten Padang Pariaman  
 Source : *Dept of Religious Affairs of Padang Pariaman Regency*

Tabel : 6. 2. Jumlah Jemaah Haji Menurut Nagari / Korong Tahun 2016  
*Number of Moslem Pilgrims by Villages 2016*

Nagari / Korong / Villages	Jenis Kelamin Sex		Jumlah
	Laki-Laki Male	Perempuan Female	Total
(1)	(2)	(3)	(4)
010 Balai Aia	3	9	12
020 Lareh Nan Panjang	0	2	2
030 Lurah Ampalu	1	4	5
040 Sei. Sarik	2	5	7
<b>Jumlah / Total</b>	<b>6</b>	<b>20</b>	<b>26</b>

Sumber : Kantor Kementerian Agama Kabupaten Padang Pariaman

Source : *Dept of Religious Affairs of Padang Pariaman Regency*



Tabel. 6. 3. Jumlah Jemaah Haji menurut Kelompok Umur Tahun 2016  
*Number of Moslem Pilgrims by Age Group 2016*

Kelompok Umur/ <i>Age Group</i>	Laki-laki / <i>Male</i>	Perempuan / <i>Female</i>	Jumlah/ <i>Total</i>
(1)	(2)	(3)	(4)
< 20	0	0	0
20 - 30	0	0	0
31 - 40	0	0	0
41 - 50	0	2	2
51 - 60	3	6	9
61 - 70	1	6	7
> 70	2	6	8
Jumlah	6	29	26

Sumber : Kantor Kementerian Agama Kabupaten Padang Pariaman  
 Source : *Dept of Religious Affairs of Padang Pariaman Regency*

Tabel. 6. 4. Jumlah Nikah, Talak / Cerai dan Rujuk Tahun 2006 - 2016  
*Number of Marriage, Divorce and Reconciliation From 2006 - 2016*

Tahun Years	Nikah Marriage	Talak/Cerai Divorce	Rujuk Reconciliation
(1)	(2)	(3)	(4)
2006	314	13	0
2007	410	16	0
2008	439	15	0
2009	437	0	0
2010	416	0	0
2011	438	16	0
2012	381	0	0
2013	392	39	0
2014	401	13	0
2015	309	14	0
2016	305	34	0

Sumber : K U A Kec. VII Koto Sungai Sariaik

Source : *Religious Affairs of Service of VII Koto Sungai Sariaik*

Tabel. 6. 5. Banyaknya Perceraian Menurut Alasan Terjadinya Perceraian  
*Tahun 2016 / Number of Divorce by Causes 2016*

Jenis Pekerjaan <i>Occupation</i>		Banyaknya Perceraian <i>Number of Divorce</i>
(1)		(2)
1.	Masalah Ekonomi / <i>Economy</i>	0
2.	Masalah Moral / <i>Adultery</i>	0
3.	Karena Dimadu / <i>Polygami</i>	0
4.	Alasan Biologis / <i>Biological</i>	0
5.	Karena Pihak Ketiga / <i>The Third Person</i>	0
6.	Alasan Lainnya / <i>Others</i>	34
<b>Jumlah / Total</b>		<b>34</b>

Sumber : KUA VII Koto Sungai Sariak

Source : *Religious Affairs of VII Koto Sungai Sariak District*

Tabel. 6.6. Jumlah Hewan Qurban yang Disembelih Pada Hari Raya Idul Adha  
 Dari 2006-2016 *Number of Slaughtered Cattle in Islamic Day Celebration 2006 - 2016*

Tahun Years	Kambing Goat	Sapi Cow
(1)	(2)	(3)
2006	1	169
2007	0	166
2008	10	160
2009	19	235
2010	1	242
2011	5	242
2012	5	276
2013	5	275
2014	0	280
2015	7	288
2016	1	144

Sumber : KUA Kec. VII Koto Sei Sarik

Source : *Religious Affairs Of service Of VII Koto Sei Sarik*

# **PERTANIAN** *AGRICULTURE*

# 7

**2016**

**Lahan Sawah di VII Koto 1440  
Ha dimana sawah irigasi  
1 107 ha Tadah Tujuan 333 ha**

**Produksi  
Tanaman Pangan  
di Kecamatan VII  
Koto diantaranya:  
padi: 18206.03  
ton, ton  
dan ubi kayu:  
2 493,50 ton**



Tabel : 7. 1. Luas Panen dan Produksi Padi Menurut Nagari Tahun 2016  
*Harvested Area and Production of Paddy by Villages 2016*

Nagari / Villages	Luas Panen Harvested Area (hectare)	Hasil / Ha Production/ Hectare	Produksi Production (Ton)
(1)	(2)	(3)	(4)
<b>010. BALAH AIA</b>	<b>796.13</b>	<b>5.245</b>	<b>4176.14</b>
<b>020. LAREH NAN PANJANG</b>	<b>473.17</b>	<b>4.769</b>	<b>2256.62</b>
<b>030. LURAH AMPALU</b>	<b>690.88</b>	<b>4.923</b>	<b>3400.95</b>
<b>040. SUNGAI SARIK</b>	<b>1905.22</b>	<b>4.394</b>	<b>8372.31</b>
<b>Jumlah / Total</b>	<b>3865.40</b>	<b>4.71</b>	<b>18206.03</b>

Sumber : Dinas Pertanian dan Perkebunan Kabupaten Padang Pariaman  
 Source : *Agriculture and Estate Service of Padang Pariaman Regency*

Tabel : 7. 2. Luas Panen dan Produksi Padi dan Palawija Menurut Nagari Tahun 2016  
*Harvested Area and Production of Paddy and Food Crops by Villages 2016*

Nagari / Villages	Luas Panen / <i>Harvested Area</i>		Produksi / <i>Production</i>	
	Padi Sawah <i>Wet Land Paddy (ha)</i>	Padi Ladang <i>Dry Land Paddy (ha)</i>	Padi Sawah <i>Wet Land Paddy (ton)</i>	Padi Ladang <i>Dry Land Paddy (ton)</i>
(1)	(2)	(3)	(4)	(5)
<b>010. BALAH AIA</b>	<b>796.13</b>		<b>4176.14</b>	-
<b>020. LAREH NAN PANJANG</b>	<b>473.17</b>		<b>2256.62</b>	-
<b>030. LURAH AMPALU</b>	<b>690.88</b>		<b>3400.95</b>	-
<b>040. SUNGAI SARIK</b>	<b>1905.22</b>		<b>8372.31</b>	-
<b>Jumlah / <i>Total</i></b>	<b>3 865.40</b>	<b>-</b>	<b>18 206.03</b>	<b>-</b>

Sumber : Dinas Pertanian dan Perkebunan Kabupaten Padang Pariaman  
 Source : *Agriculture and Estate Service of Padang Pariaman Regency*

Tabel. 7. 3. Luas Panen dan Produksi Palawija Menurut Jenisnya Tahun 2016  
*Harvested Area and Production of Food Crops by Kind 2016*

Jenis Tanaman <i>Type of Food Crops</i>	Luas Panen <i>Harvested Area</i> (Hectare)	Produksi <i>Production</i> (Ton)
(1)	(2)	(3)
1. Jagung <i>Maize</i>	116,00	867,75
2. Ubi Kayu <i>Cassava</i>	50,0	2 493,50
3. Ubi Jalar <i>Sweet Potatoes</i>	0,00	0,00
4. Kacang Tanah <i>Peanuts</i>	4,0	4,60
5. Kedelai <i>Soya Beans</i>	0,00	0,00
6. Kacang Hijau <i>Green Peanuts</i>	0,00	0,00
<b>Jumlah / Total</b>	<b>170,00</b>	<b>3365,85</b>

Sumber : Dinas Pertanian dan Perkebunan Kabupaten Padang Pariaman  
 Source : *Agriculture and Estate Service of Padang Pariaman Regency*



Tabel : 7. 4. Produksi Ternak Besar/Kecil Menurut Nagari Tahun 2016  
*Production of Cattles by Villages 2016*

Nagari / Villages	Ternak Besar <i>Big Cattle</i>		Ternak Kecil <i>Small Cattle</i>
	Kerbau Buffaloes	Sapi Cows	
(1)	(2)	(3)	(4)
<b>010. BALAH AIA</b>	<b>197</b>	<b>1134</b>	<b>410</b>
<b>020. LAREH NAN PANJANG</b>	<b>84</b>	<b>621</b>	<b>287</b>
<b>030. LURAH AMPALU</b>	<b>138</b>	<b>531</b>	<b>375</b>
<b>040. SUNGAI SARIK</b>	<b>215</b>	<b>1936</b>	<b>493</b>
<b>Jumlah / Total</b>	<b>634</b>	<b>4222</b>	<b>1565</b>

Sumber : Dinas Pertanian dan Perkebunan Kabupaten Padang Pariaman  
 Source : *Agriculture and Estate Service of Padang Pariaman Regency*

Tabel : 7. 5. Populasi Ternak Unggas Menurut Nagari/Korong Tahun 2016  
*Poultry Population by Villages 2016*

Nagari / Korong / Villages	Ayam Kampung Village Hen	Ayam Petelur Layer	Itik/Itik Manila Duck/Manila Duck
(1)	(2)	(3)	(4)
<b>010. BALAH AIA</b>	<b>24 864</b>	<b>1 000</b>	<b>694</b>
<b>020. LAREH NAN PANJANG</b>	<b>16 432</b>	<b>0</b>	<b>464</b>
<b>030. LURAH AMPALU</b>	<b>24 004</b>	<b>0</b>	<b>597</b>
<b>040. SUNGAI SARIK</b>	<b>31 726</b>	<b>1 000</b>	<b>1 054</b>
<b>Jumlah / Total</b>	<b>97 026</b>	<b>2 000</b>	<b>2 809</b>

Sumber : Dinas Pertanian dan Perkebunan Kabupaten Padang Pariaman  
 Source : *Agriculture and Estate Service of Padang Pariaman Regency*

Tabel. 7. 6. Luas Panen dan Produksi Sayuran Tahun 2016  
*Harvested Area and Production of Vegetables 2016*

Jenis Sayuran <i>Type of Vegetables</i>	Luas Panen <i>Harvested Area (Hectare)</i>	Produksi <i>Production (Ton)</i>
(1)	(2)	(3)
1. Terung <i>Egg Plant</i>	0	0.00
2. Ketimun <i>Cucumber</i>	0	0.00
3. Cabe <i>Chili Pepper</i>	0	0.00
4. Bayam <i>Spinach</i>	0	0.00
5. Kangkung <i>Swamp Cabbage</i>	0	0.00
6 Kacang Panjang	0	0.00
Jumlah / <i>Total</i>	0	0.00

Sumber : Dinas Pertanian dan Perkebunan Kabupaten Padang Pariaman  
 Source : *Agriculture and Estate Service of Padang Pariaman Regency*

Tabel. 7.7. Luas Panen dan Produksi Buah-buahan Tahun 2016  
*Harvested Area and Production of Fruits 2016*

Jenis Buah-buahan <i>Kind of Fruits</i>	Luas Panen <i>Harvested Area</i> (Hectare)	Produksi <i>Production</i> (Ton)
(1)	(2)	(3)
1. Alpukat / <i>Avocado</i>	1.51	14.09
2. Mangga / <i>Mangoes</i>	6.51	287.11
3. Rambutan / <i>Rambutan</i>	38.50	705.87
4. Duku / <i>Duku</i>	0.08	0.84
5. Jeruk / <i>Orange</i>	1.44	32.81
6. Durian / <i>Durian</i>	5.20	110.23
7. Jambu Biji / <i>Guava</i>	38.32	378.33
8. Pepaya / <i>Papaya</i>	6.23	80.83
9. Pisang / <i>Banana</i>	81.43	2 046.56
10. Manggis / <i>Mangosteen</i>	179.78	196.09
11. Nangka / <i>Jackfruits</i>	1.77	70.68
12. Melinjo / <i>Melinjo</i>	0.06	0.64
13. Nanas / <i>Pineapple</i>	0.00	0.00
14. Sawo / <i>Chicco</i>	0.17	2.70
15. Buah Naga/ <i>Fruite dragon</i>	0.25	4.24
<b>Jumlah / Total</b>	<b>361.00</b>	<b>1 880.22</b>

Sumber : Dinas Pertanian dan Perkebunan Kabupaten Padang Pariaman  
 Source : *Agriculture and Estate Service of Padang Pariaman Regency*

Tabel : 7. 8. Luas dan Produksi Perikanan Darat Menurut Nagari/ Korong Tahun 2016  
*Area and Production of Inland Fishery by Villages 2016*

Nagari / Korong / Villages	Perairan Umum / <i>Open</i>		Budidaya / <i>Cultured</i>	
	Luas Area ( <i>km<sup>2</sup></i> )	Produksi Production ( <i>ton</i> )	Luas Area ( <i>ha</i> )	Produksi Production ( <i>ton</i> )
(1)	(2)	(3)	(4)	(5)
<b>010. BALAH AIA</b>	<b>1.23</b>	<b>6.1</b>	<b>41.05</b>	<b>1,310.22</b>
<b>020. LAREH NAN PANJANG</b>	<b>0.38</b>	<b>2.9</b>	<b>21.82</b>	<b>267.57</b>
<b>030. LURAH AMPALU</b>	<b>0.68</b>	<b>5.5</b>	<b>20.11</b>	<b>507.55</b>
<b>040. SUNGAI SARIAK</b>	<b>1.51</b>	<b>15.93</b>	<b>61.25</b>	<b>1,398.53</b>
<b>Jumlah/</b>	<b>Jumlah/Total</b>	<b>3.80</b>	<b>30.5</b>	<b>144.23</b>
				<b>3483.87</b>

Sumber : Dinas Pertanian dan Perkebunan Kabupaten Padang Pariaman  
 Source : *Agriculture and Estate Service of Padang Pariaman Regency*



# LISTRIK DAN AIR MINUM

## ELECTRIC CITY AND WATER SUPPLY



Masyarakat Kecamatan VII Koto sudah menikmati layanan Listrik sebanyak 8254 rumahtangaa dan PDAM sebanyak 985 rumahtangga

2016

Tabel. 8. 1. Jumlah Pelanggan Listrik Menurut Nagari Tahun 2016  
*Number of Electric Customer by Village 2016*

	Nagari / Villages	PLN	Non PLN	Bukan Listrik
	(1)	(2)	(3)	(4)
010.	BALAH AIA	2 200	54	0
020.	LAREH NAN PANJANG	1 030	13	12
030.	LURAH AMPALU	1 456	6	35
040.	SUNGAI SARIK	3 464	31	132
<b>Jumlah / Total</b>		<b>8 150</b>	<b>104</b>	<b>179</b>

Sumber : Potensi Nagari

Source :

Tabel. 8.2. Jumlah Pelanggan Air Minum Menurut Jenis Pelanggan  
*Number of Water Customer by Kind*

Jenis Pelanggan <i>Customers</i>	2015	2016
(1)	(3)	(3)
1. Rumah tangga <i>Household</i>	987	985
2. Kantor Pemerintah <i>Government</i>	14	22
3. Perusahaan <i>Company</i>	10	11
4. Sosial dan Rumah Sakit <i>Social and Hospital</i>	28	62
5. Lainnya	33	13
Jumlah / <i>Total</i>	<b>1,072</b>	<b>1,093</b>

Sumber : PDAM Kec. VII Koto Sei Sarik  
*Source : Water Work Company Of VII Koto Sei Sarik*



**TRANSPORTASI DAN  
KOMUNIKASI***TRANSPORTATION AND  
COMMUNICATION***9****2016**

**PANJANG JALAN  
NEGARA DI  
KECAMATAN VII  
KOTO  
225,10 KM<sup>2</sup>**

**Panjang  
Jalan di  
Kecamatan VII  
Koto 2010,70  
Km<sup>2</sup>**

**Surat Pos Yang dikirim  
selama tahun 2016  
sebanyak 243 yang diterima  
sebanyak 1891**

Tabel. 9. 1. Panjang Jalan Menurut Jenis Permukaan Jalan Tahun 2016  
*Road Length by Type of Surface 2016*

Jenis Pekerjaan <i>Occupation</i>	Panjang Jalan <i>Road Length</i> (Km)
(1)	(2)
1. Aspal <i>Asphalt</i>	100.95
2. Kerikil <i>Gravel</i>	91.44
3. Tanah <i>Soil</i>	18.31
4. Lainnya <i>Others</i>	0.00
<b>Jumlah / Total</b>	<b>210.70</b>

Sumber : Dinas Pekerjaan Umum Kabupaten Padang Pariaman  
 Source : *Public Work Service Of Padang Pariaman Regency*

Tabel. 9. 2. Panjang Jalan Negara,Provinsi dan Kabupaten di Kecamatan VII Koto Tahun 2016 . Road Length by Districs 2016

Jenis Pekerjaan <i>Occupation</i>	Panjang Jalan <i>Road Length</i> (Km)
(1)	(2)
1. Negara/ <i>Nasional</i>	0.00
2. Provinsi/ <i>Provinsi</i>	14.40
3. Kabupaten/ <i>Regency</i>	210.70
<b>Jumlah / Total</b>	<b>225.10</b>

Sumber : Dinas Pekerjaan Umum Kabupaten Padang Pariaman  
 Source : *Public Work Service Of Padang Pariaman Regency*

Tabel : 9. 3. Jumlah Jembatan dan Kondisinya Menurut Nagari/Korong Th.2016  
*Number of Bridge and Bridge's Condition by Village 2016*

Nagari / Korong / Villages	Kondisi / Condition			Jumlah
	Baik Good	Rusak Damage	Rusak Berat	Total
(1)	(2)	(3)	(4)	(5)
<b>010. BALAH AIA</b>	<b>8</b>	<b>1</b>	<b>0</b>	<b>9</b>
01. Toboh Mandahiliang	1	0	0	1
02. Limau Hantu	1	0	0	1
03. Kampung Paneh	1	0	0	1
04. Duku Banyak	0	0	0	0
05. Pincuran Sonsang	2	0	0	2
06. Lubuk Pua	1	0	0	1
07. Toboh Sikumbang	2	0	0	2
08. Lohong	0	1	0	1
09. Sungai Tareh	0	0	0	0
<b>020. LAREH NAN PANJANG</b>	<b>4</b>	<b>1</b>	<b>0</b>	<b>5</b>
10. Ampalu Tinggi	0	0	0	0
11. Tanjung Balik	0	0	0	0
12. Kampuang Dama	0	1	0	1
13. Bungin	1	0	0	1
14. Toboh Karambie }				
15. Padang Ampalu	1	0	0	1
16. Ampalu	0	0	0	0
17. Kampung Baru	0	0	0	0
18. Toboh	1	0	0	1
19. Apar	1	0	0	1
<b>030. LURAH AMPALU</b>	<b>10</b>	<b>1</b>	<b>0</b>	<b>11</b>
20. Kabun Cimpago	0	0	0	0
21. Ekor Kampung	0	0	0	0
22. Sikilir	0	0	0	0
23. Sawah Liek	0	0	0	0
24. Kampung Surau	0	0	0	0
25. Kampani	1	0	0	1
26. Lansano	1	0	0	1
27. Simpang	2	0	0	2
28. Kampung Tengah	2	0	0	2
29. Guguak	2	0	0	2
30. Silangkung	1	0	0	1
31. Sikarih	1	0	0	1
32. Ambacang Gadang	0	1	0	1
33. Koto Tabang	0	0	0	0
34. Palak Jua	0	0	0	0
<b>040. SUNGAI SARIK</b>	<b>7</b>	<b>3</b>	<b>0</b>	<b>10</b>
35. Limpato	4	0	0	4
36. Bisati	2	0	0	2
37. Lareh Nan Panjang	1	0	0	1
38. Sungai Ibur I	0	2	0	2
39. Sungai Ibur II	0	0	0	0
40. Buluah Kasok	0	0	0	0
41. Kampung Bendang	0	0	0	0
42. Ambuang Kapua	0	1	0	1
<b>Jumlah / Total</b>	<b>29</b>	<b>6</b>	<b>0</b>	<b>35</b>

Sumber : Kantor Camat VII Koto Sei Sarik  
 Source : District Office Of VII Koto Sei Sarik

Tabel. 9. 4. Jumlah Surat Pos yang Dikirim dan Diterima dari Th 2010- 2016  
*Number of Post Letter Sent and Received since 2010 to 2016*

Tahun Years	Dikirim <i>Sent</i> (Pucuk)	Diterima <i>Received</i> (Pucuk)
(1)	(2)	(3)
2010	14	741
2011	300	1,638
2012	511	2,540
2013	575	2,670
2014	571	2,001
2015	476	1,120
2016	243	1 891

Sumber : PT. Pos Indonesia Cabang Pariaman

Source : *Post Indonesia Limited of Pariaman*

Tabel. 9. 5. Jumlah Paket Pos yang Dikirim dan Diterima dari Th 2010 - 2016  
*Number of Package Post Sent and Received since 2010 to 2016*

Tahun <i>Years</i>	Dikirim <i>Sent</i> <i>(kg)</i>	Diterima <i>Received</i> <i>(kg)</i>
(1)	(2)	(3)
2010	85	183
2011	169	364
2012	386	286
2013	0	18
2014	85	44
2015	114	98
2016	17	32

Sumber : PT. Pos Indonesia Cabang Pariaman  
*Source : Post Indonesia Limited of Pariaman*

Tabel. 9. 6.		Jumlah Surat Luar Negeri yang Dikirim dan Diterima dari Th 2010 - 2016	
		<i>Number of International mail Sent and Received since 2010 to 2016</i>	
Tahun		Dikirim	Diterima
<i>Years</i>		<i>Sent</i>	<i>Received</i>
(1)		(kg)	(kg)
(1)		(2)	(3)
2010		0	0
2011		17	22
2012		14	34
2013		21	38
2014		27	41
2015		8	41
2016		3	14
Sumber : PT. Pos Indonesia Cabang Pariaman			
Source : <i>Post Indonesia Limited of Pariaman</i>			

Tabel.9.7.	Jumlah Surat Kilat Khusus yang Dikirim dan Diterima dari Th 2010 - 2016		
	<i>Number of Special Express Mail Sent and Received since 2010 to 2016</i>		
Tahun Years	Dikirim Sent (Pucuk)	Diterima Received (Pucuk)	
(1)	(2)	(3)	
2010	878	1,635	
2011	1612	1,729	
2012	0	0	
2013	1342	6,336	
2014	1,045	6,548	
2015	1,875	8,846	
2016	0	0	
Sumber	: PT. Pos Indonesia Cabang Pariaman		
Source	: <i>Post Indonesia Limited of Pariaman</i>		



Tabel 9.8. Jumlah Pos Wesel yang Dikirim dan Diterima dari Tahun 2010 - 2016  
*Number of Money Orders Sent and Received Since 2010 to 2016*

Tahun <i>Years</i>	Dikirim <i>Sent</i>		Diterima <i>Received</i>	
	Jumlah Wesel <i>Number of Orders</i>	Nilai <i>Value</i>	Jumlah Wesel <i>Number of Orders</i>	Nilai <i>Value</i>
(1)	(2)	(3)	(4)	(5)
2010	*)	59,173,000	*)	2,249,485
2011	*)	22,523,020	*)	4,030,995
2012	*)	1,700,333,000	*)	4,722,034,200
2013	*)	1,135,605,000	*)	5,702,324,000
2014	*)	16,916,000	*)	136,034,000
2015	*)	892,091,000	*)	4,365,077,688
2016	*)	1 110 176 300	*)	3 297 626 355

Sumber : PT. Pos Indonesia Cabang Pariaman

Source : *Post Indonesia Limited of Pariaman*

# PAJAK BUMI DAN BANGUNAN

LOCAL FINANCE AND PRICE

# 10



Pada tahun 2016, Realisasi PBB di Kecamatan VII Koto  
sebanyak Rp139.515.425,-



# PBB

Tabel : 10.1. Target dan Realisasi PBB Menurut Nagari/Korong Tahun 2016  
*Target and Realization of PBB by Villages 2016*

Nagari / Korong / Villages	Target Target (Rp)	Realisasi Realization (Rp)	% Realisasi Realization
(1)	(2)	(3)	(3)
<b>010. BALAH AIA</b>	<b>73 183 062</b>	<b>33 091 818</b>	<b>45.22</b>
01. Toboh Mandahiliang	6 517 029	6 223 586	95.50
02. Limau Hantu	5 310 839	625 895	11.79
03. Kampung Paneh	3 950 029	3 950 029	100.00
04. Duku Banyak	3 223 621	3 129 821	97.09
05. Pincuran Sonsang	6 165 609	3 580 043	58.06
06. Lubuk Pua	24 155 000	6 229 739	25.79
07. Toboh Sikumbang	18 807 187	6 117 888	32.53
08. Lohong	1 274 599	1 254 599	98.43
09. Sungai Tareh	3 779 149	1 980 218	52.40
<b>020. LAREH NAN PANJANG</b>	<b>36 706 539</b>	<b>36 037 417</b>	<b>98.18</b>
10. Ampalu Tinggi	9 044 428	9 044 428	100.00
11. Tanjung Balik	3 771 623	3 771 623	100.00
12. Kampuang Dama	2 042 754	2 042 754	100.00
13. Bungin	4 155 964	4 155 964	100.00
14. Toboh Karambie }			
15. Padang Ampalu	4 436 643	3 767 521	84.92
16. Ampalu	6 403 008	6 403 008	100.00
17. Kampung Baru	2 391 930	2 391 930	100.00
18. Toboh	2 198 978	2 198 978	100.00
19. Apar	2 261 211	2 261 211	100.00
<b>030. LURAH AMPALU</b>	<b>42 488 276</b>	<b>42 488 276</b>	<b>100.00</b>
20. Kabun Cimpago	4 108 188	4 108 188	100.00
21. Ekor Kampung	1 975 853	1 975 853	100.00
22. Sikilir	1 532 163	1 532 163	100.00
23. Sawah Liek	2 368 133	2 368 133	100.00
24. Kampung Surau	2 055 051	2 055 051	100.00
25. Kampani	4 167 460	4 167 460	100.00
26. Lansano	1 658 224	1 658 224	100.00
27. Simpang	3 479 677	3 479 677	100.00
28. Kampung Tengah	3 708 419	3 708 419	100.00
29. Guguak	5 020 517	5 020 517	100.00
30. Silangkung	3 224 539	3 224 539	100.00
31. Sikarih	1 037 162	1 037 162	100.00
32. Ambancang Gadang	3 161 955	3 161 955	100.00
33. Koto Tabang	2 896 637	2 896 637	100.00
34. Palak Jua	2 094 298	2 094 298	100.00
<b>040. SUNGAI SARIK</b>	<b>142 459 984</b>	<b>27 897 914</b>	<b>19.58</b>
35. Limpato	26 577 914	8 453 122	44.51
36. Bisati	33 128 783	2 099 561	6.34
37. Lareh Nan Panjang	36 759 065	8 050 252	30.55
38. Sungai Ibur I }	8 558 807	1 505 302	39.65
39. Sungai Ibur II }			
40. Buluah Kasok	17 352 999	587 176	3.38
41. Kampung Bendang	11 845 884	5 805 192	49.01
42. Ambuang Kapua	8 236 532	1 397 309	16.96
<b>Jumlah / Total</b>	<b>294 837 861</b>	<b>139 515 425</b>	<b>47.32</b>

Sumber : Kantor Camat VII Koto Sei Sarik  
 Source : District Office Of VII Koto Sei Sarik

Tabel. 10. 2. Perkembangan Jumlah LPN dan BPR Tahun 2016

*Number of Traditional Village Financial and Public Credit Bank 2016*

Tahun	LPN	BPR
Years	<i>Traditional Village Financial</i>	<i>Public Credit Bank</i>
(1)	(2)	(3)
2009	0	3
2010	0	3
2011	0	3
2012	0	3
2013	0	3
2014	0	3
2015	0	3
2016	0	3

Sumber : BPR Kec. VII Koto Sei Sarik

Source : BPR Of VII Koto Sei Sarik District

# DATA

MENCERDASKAN BANGSA

*Enlighten The Nation*

<https://padangpariamankab.bps.go.id>



**BADAN PUSAT STATISTIK  
KABUPATEN PADANG PARIAMAN**  
*Statistics of Padang Pariaman Regency*  
Jl. Imam Bonjol No. 22 Pariaman Telp/Fax. (0751) 92405  
Homepage: <http://padangpariamankab.bps.go.id/>  
E-mail: [bps1306@bps.go.id](mailto:bps1306@bps.go.id)

ISBN 978-602-6365-33-0



9 786026 365330 >