

KECAMATAN LEBONG ATAS

DALAM ANGKA

2018



**BADAN PUSAT STATISTIK
KABUPATEN LEBONG**

KECAMATAN LEBONG ATAS

DALAM ANGKA

2018

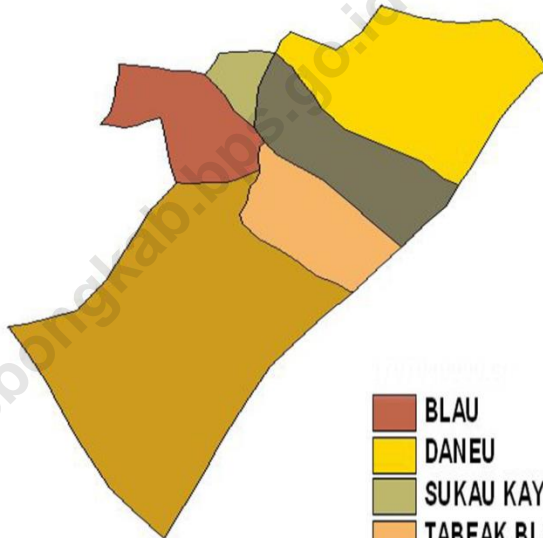


KECAMATAN LEBONG ATAS DALAM ANGKA 2018

No. ISBN	:	
No. Publikasi	:	17070.1812
Katalog	:	1102001.1707040
Ukuran Buku	:	21 x 15 cm
Jumlah halaman	:	xiv + 87
Naskah	:	BPS Kabupaten Lebong
Penyunting	:	BPS Kabupaten Lebong
Gambar dan Grafik	:	BPS Kabupaten Lebong
Gambar Kulit	:	BPS Kabupaten Lebong
Diterbitkan Oleh	:	© BPS Kabupaten Lebong
Dicetak Oleh	:	Percetakan Negara

Dilarang mengumumkan, mendistribusikan, mengomunikasikan, dan/atau menggandakan sebagian atau seluruh isi buku ini untuk tujuan komersial tanpa izin tertulis dari Badan Pusat Statistik

PETA WILAYAH KECAMATAN LEBONG ATAS



- BLAU
- DANEU
- SUKAU KAYO
- TABEAK BLAU
- TABEAK BLAU 1
- TIK TEBING



2 0 2 4 Miles



**KEPALA BADAN PUSAT STATISTIK
KABUPATEN LEBONG**



Ir. Sriwiyana Teguh Ananto M.Si



KATA PENGANTAR

Publikasi Kecamatan Lebong Atas Dalam Angka 2018 merupakan statistik rutin tahunan yang dipublikasikan oleh Badan Pusat Statistik (BPS) Kabupaten Lebong.

Data yang disajikan merupakan data sekunder yang berasal dari kegiatan administrasi dinas/instansi/lembaga pemerintah, serta data primer BPS Kabupaten Lebong. Publikasi ini juga dilengkapi oleh analisis sederhana agar para pengguna data dapat mudah memahaminya.

Upaya optimal dalam mempersiapkan publikasi ini telah dilakukan, namun kekurangan dan kesalahan dapat saja terjadi. Untuk perbaikan di masa datang, maka tanggapan dan saran-saran dari para pengguna data sangat diharapkan. Semoga publikasi ini bermanfaat.

Tubei, September 2018
Kepala Badan Pusat Statistik
Kabupaten Lebong

Ir. Sriwiyana Teguh Ananto, M.Si

DAFTAR ISI

Isi	Halaman
KATA PENGANTAR	v
DAFTAR ISI	vi
DAFTAR TABEL.....	vii
DAFTAR GAMBAR.....	xi
PENJELASAN UMUM	xii
SINGKATAN.....	xiii
BAB I GEOGRAFI DAN IKLIM	1
BAB II PEMERINTAHAN.....	7
BAB III PENDUDUK DAN KETENAGAKERJAAN	18
BAB IV SOSIAL	23
BAB V PERTANIAN	47
BAB VI PERINDUSTRIAN, PERTAMBANGAN DAN ENERGI	62
BAB VII PERDAGANGAN, TRANSPORTASI, KOMUNIKASI, DAN PARIWISATA	70
BAB VIII KEUANGAN	81
LAMPIRAN	84

DAFTAR TABEL

Tabel	Halaman
1.1. Lokasi Desa/Kelurahan di Kecamatan Lebong Atas, 2017	3
1.2. Ketinggian Desa/Kelurahan di Kecamatan Lebong Atas, 2017	4
1.3. Lokasi desa/Kelurahan Terhadap Kawasan Hutan Menurut Desa/Kelurahan di Kecamatan Lebong Atas, 2017	5
1.4. Keberadaan Aliran Sungai, Saluran Irigasi dan Danau/Waduk/Situ Menurut Desa/Kelurahan di Kecamatan Lebong Atas, 2017	6
2.1. Jarak Desa/Kelurahan ke Kantor Kecamatan di Kecamatan Lebong Atas, 2017	11
2.2. Jarak Desa/Kelurahan ke Ibukota Kabupaten di Kecamatan Lebong Atas, 2017	12
2.3. Banyaknya Dusun, Rukun Warga, dan Rukun Tetangga di Kecamatan Lebong Atas, 2017	13
2.4. Jumlah Tenaga Kerja/Pegawai Kantor Kecamatan Di Kecamatan Lebong Atas, 2017	14
2.5. Jumlah Tenaga Kerja/Pegawai Kantor Kecamatan Berdasarkan Tingkat Pendidikan di Kecamatan Lebong Atas, 2017	15
2.6. Jumlah Kepala Dusun (Kadus), Kepala Urusan (Kaur) Badan Pertimbangan Desa (BPD) dan lainnya Menurut Desa/Kelurahan di Kecamatan Lebong Atas, 2017	16

2.7	Jumlah Kepala Dusun (Kadus), Kepala Urusan (Kaur) Badan Pertimbangan Desa (BPD) dan lainnya Menurut Tingkat Pendidikan di Kecamatan Lebong Atas, 2017.....	17
3.1.	Jumlah Penduduk dan Rasio Jenis Kelamin Menurut Kecamatan di Kabupaten Lebong, 2017 ...	22
4.1.	Jumlah Sekolah Menurut Jenjang dan Statusnya di Kecamatan Lebong Atas, 2017.....	29
4.2	Rasio Murid dan Guru Menurut Statusnya di Kecamatan Lebong Atas, 2017.....	30
4.3	Banyaknya Ruang Kelas dan Lulusan Menurut Status di Kecamatan Lebong Atas, 2017.....	31
4.4.	Jumlah Sekolah Menurut Jenjang dan Statusnya Dalam Naungan KEMENAG Kabupaten Lebong di Kecamatan Lebong Atas, 2017.....	32
4.5.	Keberadaan Jenis Pendidikan Informal dan Lainnya di Menurut Desa/Kelurahan Kecamatan Lebong Atas, 2017	33
4.6	Banyaknya Fasilitas Kesehatan Menurut Jenisnya Di Kecamatan Lebong Atas, 2017	34
4.7	Banyaknya Tenaga Kesehatan Menurut Jenis Tenaga Kesehatan di Kecamatan Lebong Atas, 2017	35
4.8.	Jumlah Pasangan Usia Subur (PUS), Akseptor Aktif dan Akseptor Baru di Kecamatan Lebong Atas,, 2017.....	36
4.9.	Jumlah Tempat Pelayanan KB di Kecamatan Lebong Atas, 2017.....	37
4.10.	Tahapan Keluarga Sejahtera di Kecamatan Lebong Atas, 2017	38
4.11	Jumlah Pasangan Usia Subur (PUS) Peserta Keluarga Berencana (Akseptor Aktif) Menurut Metode Kontrasepsi di Kecamatan Lebong Atas, 2017	39

Daftar Tabel

4.12	Jumlah Jamaah Haji yang Diberangkatkan Ke Tanah Suci Menurut Jenis Kelamin di Kecamatan Lebong Atas, 2016-2017	40
4.13	Banyaknya Bencana Alam di Kecamatan Lebong Atas, 2017	41
4.14	Jumlah Tempat Ibadah Menurut Desa/Kelurahan Kecamatan Lebong Atas, 2017.....	42
4.15	Banyaknya Hewan Qurban Menurut Jenis di Kecamatan Lebong Atas, 2017.....	43
4.16	Jumlah Lembaga Non Profit Berdasarkan Jenis Menurut Desa/Kelurahan Kecamatan Lebong Atas, 2017	44
4.17	Jumlah Kejadian Kejahatan Berdasarkan Jenis Kejahatan di Kecamatan Lebong Atas, 2017.....	45
4.18	Jumlah Fasilitas Untuk Bermain/Lapangan Olah Raga di Kecamatan Lebong Atas, 2017	46
5.1.	Jumlah Kelompok Tani Menurut Kelasnya di Kecamatan Lebong Atas, 2017.....	52
5.2.	Jumlah Gabungan Kelompok Tani di Kecamatan Lebong Atas, 2017.....	53
5.3.	Jumlah Tenaga Penyuluhan Lapangan (PPL) di Kecamatan Lebong Atas, 2017.....	54
5.4.	Luas Panen, Produksi Padi Sawah dan Padi Ladang di Kecamatan Lebong Atas , 2015.....	55
5.5.	Luas Panen dan Produksi Tanaman Pangan Menurut Jenis di Kecamatan Lebong Atas, 2015....	56
5.6.	Luas Panen Sayuran Menurut Jenis di Kecamatan Lebong Atas, 2017.....	57
5.7.	Jumlah Tanaman dan Produksi Buah-buahan di Kecamatan Lebong Atas, 2017.....	58
5.8.	Populasi Ternak Di Kecamatan Lebong Atas, 2017..	59
5.9.	Jumlah Rumah Tangga dan produksi Usaha Budidaya Perikanan Darat di Kecamatan Lebong Atas, 2017	60

5.10	Jumlah Heler/Penggilingan Padi Menurut Desa/Kelurahan di Kecamatan Lebong Atas, 2017..	61
6.1.	Jumlah Usaha Mikro Menurut Jenis di Kecamatan Lebong Atas, 2017.....	65
6.2	Jumlah Rumah Tangga Pengguna/Tanpa Listrik Berdasarkan Sumber Energi di Kecamatan Lebong Atas, 2017	66
6.3	Bahan Bakar yang Digunakan Sebagian Besar Masyarakat Menurut Desa/Kelurahan di Kecamatan Lebong Atas, 2017.....	67
6.4	Keberadaan Saluran Udara Tegangan Ekstra Tinggi (SUTET) dan Base Transceiver Station (BTS) Menurut Desa/Kelurahan Kecamatan Lebong Atas, 2017	68
6.5	Jumlah Lokasi dan Komoditas Utama Kegiatan Pertambangan dan Penggalian Golongan C Menurut Desa/Kelurahan Kecamatan Lebong Atas, 2017	69
7.1	Jumlah Surat Izin Usaha Perdagangan yang Dikeluarkan di Kecamatan Lebong Atas, 2017.....	73
7.2	Jumlah Pedagang di Kecamatan Lebong Atas, 2017	74
7.3.	Keberadaan Sarana Perdagangan Menurut Desa/Kelurahan Kecamatan Lebong Atas, 2017	75
7.4.	Jenis Jalan Menurut Tingkat Pemerintahan yang berwenang dan Desa/Kelurahan Kecamatan Lebong Atas, 2017.....	76
7.5.	Jumlah Jembatan dan Jenis Jembatan yang Terdapat Menurut Desa/Kelurahan Kecamatan Lebong Atas, 2017.....	77
7.6.	Jumlah Jenis Sarana Penunjang Kantor Pos di Kecamatan Lebong Atas, 2017	78
7.7.	Jarak Objek Wisata dan Cagar Budaya ke Kantor Camat di Kecamatan Lebong Atas, 2017	79

Daftar Tabel

7.8	Jumlah Kelompok Kesenian di Kecamatan Lebong Atas, 2017	80
8.1	Target dan Realisasi Pajak Bumi dan Bangunan di Kecamatan Lebong Atas, 2014-2017	81
1.	Rata-rata Suhu dan Kelembaban Udara Menurut Bulan di Kabupaten Lebong, 2017	85
2.	Jumlah Curah Hujan dan Hari Hujan Menurut Bulan di Kabupaten Lebong, 2017	86
3.	Nama, Jenis Kelamin, dan Pendidikan Terakhir Kepala Desa/Lurah di Kecamatan Lebong Atas, 2017	87

DAFTAR GAMBAR

Gambar	Halaman
1. Kantor Kecamatan Lebong Atas.....	8
2. Jarak Desa ke Kantor Kecamatan di Kecamatan Lebong Atas, 2017 (Km)	9
3. Persentase Jumlah Penduduk di Kecamatan Lebong Atas, 2017.....	19
4. Persentase Jumlah Penduduk di Kabupaten Lebong, 2017	20
5. Jumlah Sekolah di Kecamatan Lebong Atas, 2017 (unit).....	24
6. Banyaknya Tenaga Kesehatan Menurut Jenis Tenaga Kesehatan di Kecamatan Lebong Atas, 2017	26
7. Jumlah Heler/Penggilingan Padi Menurut Desa di Kecamatan Lebong Atas, 2017.....	49

PENJELASAN UMUM

Tanda-tanda, satuan-satuan dan lain-lain nya yang digunakan dalam publikasi ini, adalah sebagai berikut:

1. TANDA-TANDA

Data tidak tersedia	: -
Data dapat diabaikan	: 0
Tanda Desimal	: ,

2. SATUAN

Kilometer (Km)	: 1.000 meter
Hektar (Ha)	: 10.000 m ²
Ton	: 1.000 Kg

SINGKATAN

BPS	: Badan Pusat Statistik
KSK	: Koordinator Statistik Kecamatan
KB	: Keluarga Berencana
KUD	: Koperasi Unit Desa
Perda	: Peraturan Daerah
Pemda	: Pemerintah Daerah
TK	: Taman Kanak-kanak
SD	: Sekolah Dasar
SMP	: Sekolah Menengah Pertama
SMA	: Sekolah Menengah Atas
SMK	: Sekolah Menengah Kejuruan
UKM	: Usaha Kecil Menengah
RSUD	: Rumah Sakit Umum Daerah
Puskesmas	: Pusat Kesehatan Masyarakat
Posyandu	: Pos Pelayanan Terpadu
Poskesdes	: Pos Kesehatan Desa

BAB I

GEOGRAFI DAN IKLIM

<https://lebongkab.kps.go.id>

BAB I. GEOGRAFI DAN IKLIM

1.1 Geografi

Kecamatan Lebong Atas merupakan salah satu kecamatan yang ada di Kabupaten Lebong dengan luas keseluruhan adalah sekitar 3.040 Km² atau 1,91 persen dari luas Kabupaten Lebong..

Secara geografis Kecamatan Lebong Atas berada di sebelah selatan wilayah Kabupaten Lebong. Sebagian besar desa yang ada di Kecamatan Lebong Atas terletak di lereng bukit yang dikelilingi oleh hutan dan seluruh desa yang ada di kecamatan ini dialiri oleh aliran sungai.

Secara administratif Kecamatan Lebong Atas memiliki batas sebagai berikut : di sebelah utara berbatasan dengan Kecamatan Pelabai, sebelah selatan berbatasan dengan Kecamatan Pelabai dan Kabupaten Bengkulu Utara, sebelah timur berbatasan dengan Kecamatan Lebong Tengah, dan sebelah barat berbatasan dengan Kabupaten Bengkulu Utara.

1.2 Iklim

Berdasarkan data kondisi umum Kabupaten Lebong tahun 2017, di Kecamatan Lebong Atas rata-rata curah hujan bulanan tertinggi terjadi pada bulan September sebesar 480 mm dan terendah terjadi pada bulan Juli mencapai sebesar 98 mm. Suhu rata-rata tertinggi dan terendah yang tercatat yaitu tertinggi pada bulan April sebesar 27,7 °C dan terendah terjadi pada bulan Januari yaitu 26,1 °C.

Tabel 1.1 Lokasi Desa/Kelurahan di Kecamatan Lebong Atas, 2017

Desa/Kelurahan	Puncak	Lereng	Lembah	Hamparan
(1)	(2)	(3)	(4)	(5)
Tik Tebing	-	✓	-	-
Tabeak Blau	-	✓	-	-
Tabeak Blau I	-	✓	-	-
Daneu	-	✓	-	-
Sukau Kayo	-	-	-	✓
Blau	-	-	-	✓

Sumber : Kantor Kecamatan Lebong Atas

Tabel 1.2 Ketinggian Desa/Kelurahan di Kecamatan Lebong Atas, 2017

Desa/Kelurahan	Ketinggian (m DPL)
(1)	(2)
Tik Tebing	656
Tabeak Blau	644
Tabeak Blau I	646
Daneu	631
Sukau Kayo	489
Blau	581

Sumber : Badan Pusat Statistik

Tabel 1.3 Lokasi Desa/Kelurahan Terhadap Kawasan Hutan Menurut Desa/Kelurahan di Kecamatan Lebong Atas, 2017

Desa/Kelurahan	Di dalam Kawasan Hutan	Di tepi/ Sekitar Kawasan Hutan	Di luar Kawasan Hutan	Fungsi Hutan (Konservasi/ Produksi)
(1)	(2)	(3)	(4)	(5)
Tik Tebing	-	-	✓	-
Tabek Blau	-	-	✓	-
Tabek Blau I	-	-	✓	-
Daneu	-	-	✓	-
Sukau Kayo	-	-	✓	-
Blau	-	-	✓	-

Sumber : Kantor Kecamatan Lebong Atas

Tabel 1.4 Keberadaan Aliran Sungai, Saluran Irigasi dan Danau/Waduk/Situ Menurut Desa/Kelurahan di Kecamatan Lebong Atas, 2017

Desa/Kelurahan	Keberadaan (ada/tidak ada)	Nama Aliran/saluran
(1)	(2)	(3)
Tik Tebing	Ada	Air Santan, Air Tik Diwo, Air Lai dan Air Genang
Tabreak Blau	Ada	Air Mipis, Air Pacua, Air Tik Bunut dan Air Tik Duo
Tabreak Blau I	Ada	Air Amen, Air Mipis dan Air Sepan
Daneu	Ada	Air Amen dan Air Telas
Sukau Kayo	Ada	Air Mipis, Air Sepan, Air Tik Pacua, Air Tik Duo, Air Tik Sagai
Blau	Ada	Air Mipis dan Air Sepan

Sumber : Kantor Kecamatan Lebong Atas

BAB II

PEMERINTAHAN

<https://lebonkub.blogspot.com>

BAB II. PEMERINTAHAN

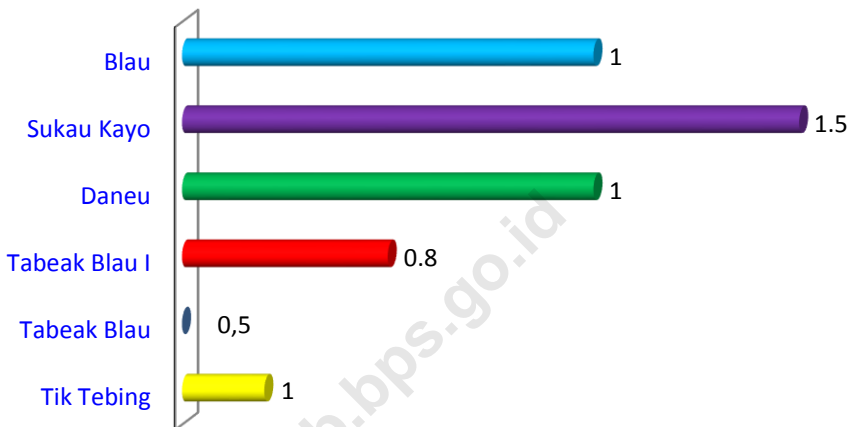
Saat ini Kecamatan Lebong Atas memiliki 6 desa definitif, Desa-desa tersebut yaitu Desa Daneu, Desa Tabeak Blau I, Desa Tabeak Blau, Desa Blau, Desa Sukau Kayo, dan Desa Tik Tebing. Setiap desa membawahi 3 dusun.

Gambar 1. Kantor Kecamatan Lebong Atas



Untuk menunjang jalannya roda pemerintahan, di Kecamatan Lebong Atas sudah berdiri kantor kecamatan yang terletak di Desa Tabeak Blau, hal ini menjadikan Desa Tabeak Blau sebagai ibu kota kecamatan. Jarak desa/kelurahan yang ada, dengan pusat pemerintahan kecamatan (kantor kecamatan) tidak terlalu jauh, sehingga masyarakat tidak terlalu mengalami kesulitan jika berurusan dengan pemerintah setempat.

Gambar 2. Jarak Desa ke Kantor Kecamatan di Kecamatan Lebong Atas, 2017 (Km)



Desa Tabeak Blau merupakan desa dengan jarak terdekat dengan pusat pemerintahan kecamatan, sedangkan Desa Sukau Kayo merupakan desa yang memiliki jarak terjauh dengan pusat pemerintahan kecamatan yaitu 1,5 km.

Jika dilihat dari jarak desa ke ibukota kabupaten, Desa Daneu merupakan desa dengan jarak terdekat dengan ibukota kabupaten yaitu 500 meter. Desa Sukau Kayo dan Tik Tebing merupakan desa terjauh dengan jarak 2 k dari ibukota kabupaten.

Jumlah tenaga kerja/pegawai yang ada di Kantor Kecamatan Lebong Atas berjumlah 21 orang yang terdiri dari 10 orang Pegawai Negeri Sipil (PNS) dan 11 orang pegawai honorer/ kontrak. Dari 21 orang tenaga kerja/pegawai Satu orang dengan tingkat pendidikan S2, Sembilan orang tingkat pendidikan S1, dan 11 orang SMA.

Selain pegawai yang bekerja di kantor kecamatan jalannya roda pemerintahan juga didukung oleh para kepala desa serta perangkat-perangkatnya yang sangat berperan aktif. Jumlah perangkat-perangkat desa yang ada di Kecamatan Lebong Atas yaitu 84 orang yang terdiri dari 18 orang Kadus, 36 orang Kaur dan Kasi, dan 30 orang BPD.

<https://lebongkab.bps.go.id>

Tabel 2.1 Jarak Desa/Kelurahan ke Kantor Kecamatan di Kecamatan Lebong Atas, 2017

(Km)

Desa/Kelurahan	Jarak ke Kantor Kecamatan
(1)	(2)
Tik Tebing	1
Tabek Blau	0,5
Tabek Blau I	0,8
Daneu	1
Sukau Kayo	1,5
Blau	1

Sumber : Kantor Kecamatan Lebong Atas

Tabel 2.2 Jarak Desa/Kelurahan ke Ibukota Kabupaten di Kecamatan Lebong Atas, 2017

(Km)

Desa/Kelurahan	Jarak ke Ibukota Kabupaten
(1)	(2)
Tik Tebing	2
Tabek Blau	1,5
Tabek Blau I	1
Daneu	0,5
Sukau Kayo	2
Blau	1,5

Sumber : Kantor Kecamatan Lebong Atas

Tabel 2.3 Banyaknya Dusun, Rukun Warga, dan Rukun Tetangga di Kecamatan Lebong Atas, 2017

(Buah)

Desa/Kelurahan	Dusun	Rukun Warga (RW)	Rukun Tetangga (RT)
(1)	(2)	(3)	(4)
Tik Tebing	3	-	-
Tabek Blau	3	-	-
Tabek Blau I	3	-	-
Daneu	3	-	-
Sukau Kayo	3	-	-
Blau	3	-	-
Jumlah	18	-	-

Sumber : Kantor Kecamatan Lebong Atas

Tabel 2.4 Jumlah Tenaga Kerja/Pegawai Kantor Kecamatan Di Kecamatan Lebong Atas, 2017

(Orang)

Uraian	Jumlah
(1)	(2)
Fungsional	1
PNS (Struktural/Staf)	9
Honorar/Kontrak	11
Jumlah	21

Sumber : Kantor Kecamatan Lebong Atas

Tabel 2.5 Jumlah Tenaga Kerja/Pegawai Kantor Kecamatan Berdasarkan Tingkat Pendidikan di Kecamatan Lebong Atas, 2017

(Orang)

Uraian	Jumlah
(1)	(2)
SD	-
SMP	-
SMA	11
DI	-
D2	-
D3	-
S1	9
S2	1
Jumlah	21

Sumber : Kantor Kecamatan Lebong Atas

Tabel 2.6 Jumlah Kepala Dusun (Kadus), Kepala Urusan (Kaur) Badan Pertimbangan Desa (BPD) dan lainnya Menurut Desa/Kelurahan di Kecamatan Lebong Atas, 2017

(Orang)

Desa/Kelurahan	Ka. Lingkungan	Kadus/RT	RW	Kaur / Kasi	BPD/LPM	Lainnya
(1)	(2)	(3)	(4)	(5)	(6)	(7)
Tik Tebing	-	3	-	6	5	-
Tabek Blau	-	3	-	6	5	-
Tabek Blau I	-	3	-	6	5	-
Daneu	-	3	-	6	5	-
Sukau Kayo	-	3	-	6	5	-
Blau	-	3	-	6	5	-
Jumlah	-	18	-	36	30	-

Sumber : Kantor Kecamatan Lebong Atas

Tabel 2.7 Jumlah Kepala Dusun (Kadus), Kepala Urusan (Kaur) Badan Pertimbangan Desa (BPD) dan lainnya Menurut Tingkat Pendidikan di Kecamatan Lebong Atas, 2017

(Orang)

Uraian	Jumlah
(1)	(2)
SD	4
SMP	5
SMA	73
DI	-
D2	-
D3	-
S1	2
S2	-

Sumber : Kantor Kecamatan Lebong Atas

BAB III

PENDUDUK DAN KETENAGAKERJAAN

<https://lebongkab.kps.go.id>

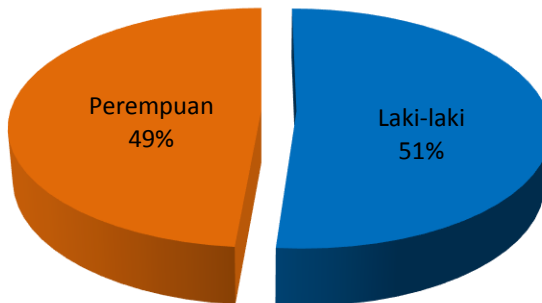
BAB III. PENDUDUK DAN KETENAGAKERJAAN

3.1 Penduduk

Berdasarkan proyeksi dari angka Sensus Penduduk Tahun 2010 (SP 2010) dan SUPAS Tahun 2015, jumlah penduduk di Kecamatan Lebong Atas pada tahun 2017 mencapai 5.456 jiwa. Dari keseluruhan jumlah penduduk tersebut, ternyata masih didominasi oleh penduduk laki-laki yaitu sebanyak 2.802 jiwa atau sebesar 51 persen dan perempuan sebanyak 2.654 jiwa atau 49 persen.

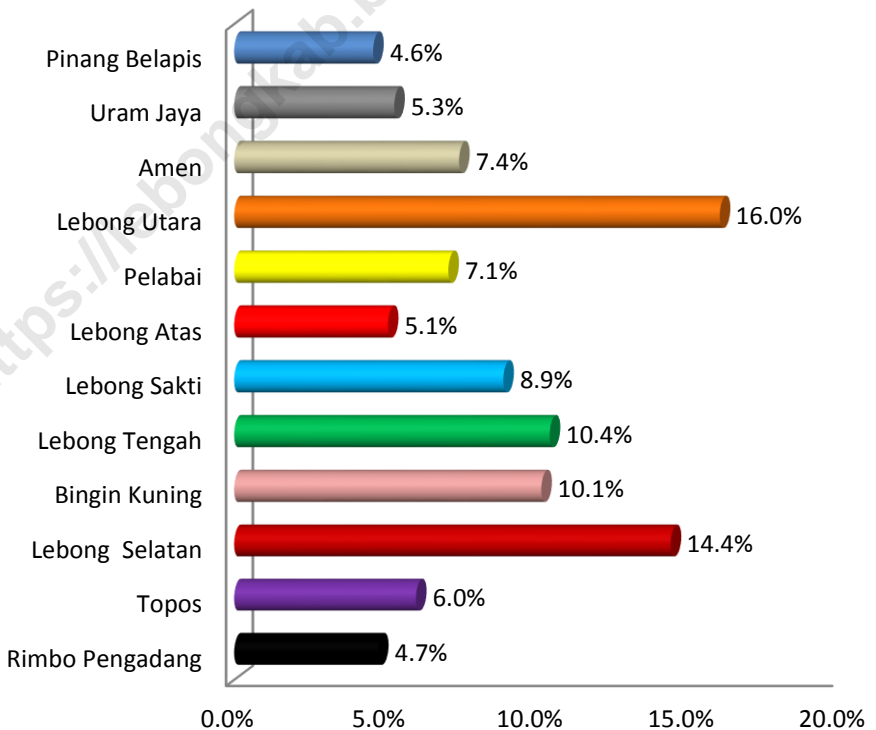
Sex ratio atau rasio jenis kelamin penduduk di Kecamatan Lebong Atas masih didominasi oleh penduduk laki-laki yaitu sebesar 1,06 persen, dengan kata lain bahwa untuk setiap 100 penduduk perempuan terdapat 106 penduduk laki-laki dan dengan kepadatan penduduk sebesar 3.290,71 Jiwa/ Km² yang artinya setiap satu kilometer persegi dihuni oleh kurang lebih 3.290,71 orang penduduk.

Gambar 3. Persentase Jumlah Penduduk di Kecamatan Lebong Atas, 2017



Jika dibandingkan dengan seluruh kecamatan yang ada di Kabupaten Lebong, maka Kecamatan Lebong Atas pada tahun 2017 memiliki jumlah penduduk nomor tiga paling sedikit setelah Kecamatan Pinang Belapis. Kecamatan yang memiliki jumlah penduduk paling banyak yaitu Kecamatan Lebong Utara yaitu mencapai 17.236 jiwa atau sekitar 16,01 persen dari total penduduk Kabupaten Lebong.

Gambar 4. Persentase Jumlah Penduduk Kabupaten Lebong, 2017



3.2 Ketenagakerjaan

Penduduk berumur lima belas tahun ke atas merupakan penduduk usia kerja, di mana pada usia ini merupakan sumber tenaga kerja produktif yang dapat dimanfaatkan sebagai penggerak roda pembangunan.

Lapangan usaha yang paling dominan di Kecamatan Lebong Atas adalah disektor pertanian dengan sumber penghasilan utama di subsektor perkebunan dengan komoditas utama yang dihasilkan yaitu kopi.

<https://lebongkab.bps.go.id/>

Tabel 3.1 Jumlah Penduduk dan Rasio Jenis Kelamin Menurut Kecamatan di Kabupaten Lebong, 2017

Kecamatan	Jenis Kelamin			Rasio Jenis Kelamin
	Laki-Laki	Perempuan	Jumlah	
(1)	(2)	(3)	(4)	(5)
Rimbo Pengadang	2 621	2 484	5,105	106
Topos	3 256	3 197	6,453	102
Lebong Selatan	7 914	7 580	15,494	104
Bingin Kuning	5 500	5 402	10,902	102
Lebong Tengah	5 672	5 528	11,200	103
Lebong Sakti	4 799	4 755	9,554	101
Lebong Atas	2 802	2 654	5,456	106
Pelabai	3 903	3 699	7,602	106
Lebong Utara	8 692	8 544	17,236	102
Amen	4 038	3 945	7,983	102
Uram Jaya	2 834	2 848	5,682	100
Pinang Belapis	2 586	2 347	4,933	110
Jumlah	54 617	52 983	107 600	104

Sumber : Lebong Dalam Angka 2018

BAB IV

SOSIAL

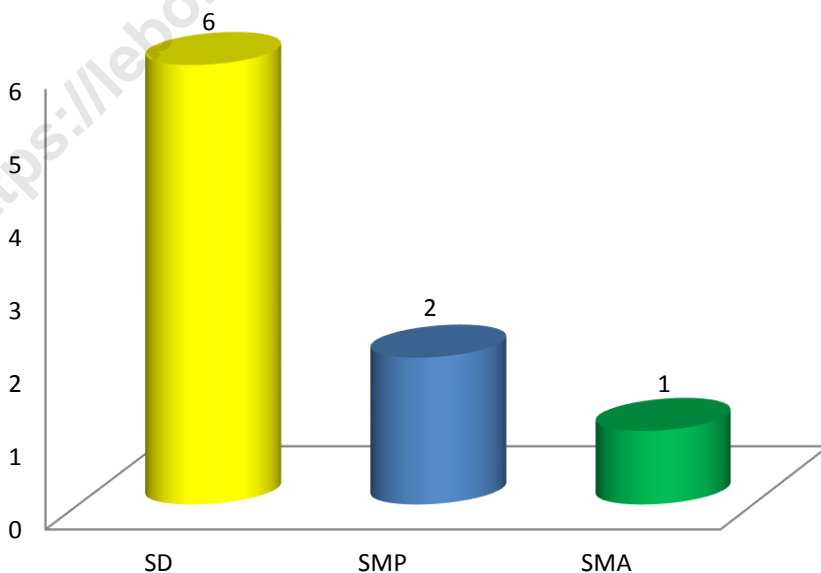
<https://lebongkab.go.id>

BAB IV. SOSIAL

4.1 Pendidikan

Mencerdaskan kehidupan bangsa adalah salah satu tujuan Negara Kesatuan Republik Indonesia sebagai-mana disebut dalam pembukaan dan batang tubuh UUD 1945. Upaya pemenuhan tujuan tersebut dilaksanakan melalui penyelenggaraan pendidikan yang tersebar di seluruh wilayah nusantara baik negeri atau swasta. Untuk Kecamatan Lebong Atas tahun 2017 terdapat SD negeri sebanyak Enam unit, SMP negeri Dua unit, serta SMA negeri sebanyak Satu unit.

Gambar 5. Jumlah Sekolah di Kecamatan Lebong Atas, 2017 (unit)



Guru adalah pendidik dan pengajar pada pendidikan anak usia dini jalur sekolah atau pendidikan formal, pendidikan dasar, dan pendidikan menengah. Sedangkan murid diartikan sebagai orang yang menghendaki untuk mendapatkan ilmu pengetahuan, keterampilan, pengalaman dan kepribadian yang baik sebagai bekal hidupnya agar bahagia dunia dan akhirat dengan jalan belajar sungguh-sungguh.

Rasio guru terhadap murid dapat mempengaruhi tingkat keberhasilan seorang guru dalam membimbing murid dalam proses belajar mengajar. Pada tahun 2017 rasio murid dan guru untuk tingkat SD sebesar 15,19 artinya seorang guru bertanggung jawab membimbing kurang lebih 15 orang murid. Untuk tingkat SMP sebesar 15,68 artinya seorang guru bertanggung jawab membimbing 15 sampai dengan 16 orang murid, sedangkan rasio murid dan guru untuk tingkat SMA datanya tidak tersedia. Dengan beban yang tidak terlalu banyak guru dapat mengajar dan membimbing anak didiknya dengan maksimal.

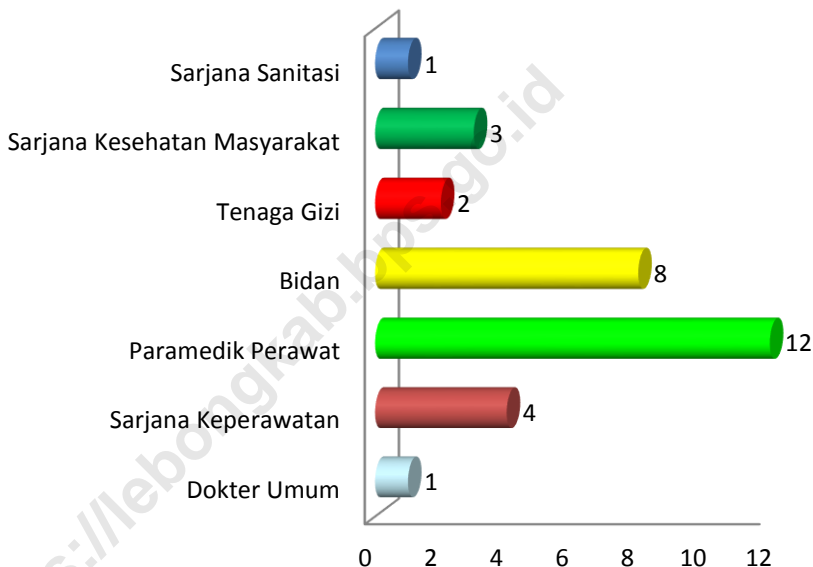
4.2 Kesehatan Dan Keluarga Berencana (KB)

Hingga tahun 2017, fasilitas kesehatan yang dimiliki Kecamatan Lebong Atas sudah cukup lengkap. Hal ini dibuktikan dengan adanya Satu Puskesmas, Tiga Puskesmas pembantu, dan Enam Posyandu.

Keberadaan sarana kesehatan ini harus didukung oleh ketersediaan tenaga kesehatan bagi masyarakat. Pada tahun 2017

terdapat sebanyak 31 orang tenaga kesehatan yang tersebar di berbagai unit pelayanan kesehatan di Kecamatan Lebong Atas.

Gambar 6. Banyaknya Tenaga Kesehatan Menurut Jenis Tenaga Kesehatan di Kecamatan Lebong Atas, 2017



Imunisasi merupakan salah program Pemerintah dalam pencegahan penyakit menular yang diberikan kepada anak sejak masih bayi hingga remaja. Melalui Program ini tubuh diperkenalkan dengan bakteri atau virus tertentu yang telah dilemahkan atau dimatikan dengan tujuan untuk merangsang sistem imun guna membentuk antibodi. Antibodi yang terbentuk setelah imunisasi berguna untuk melindungi tubuh dari serangan mikroorganisme tersebut dimasa yang akan datang. inilah yang disebut dengan kekebalan aktif.

Salah satu program Pemerintah adalah program keluarga berencana yang bertujuan untuk menekan laju pertumbuhan penduduk, yang semakin bertambah banyak. Salah satu indikator keberhasilan program ini terlihat dari jumlah akseptor aktif yang ada pada pasangan usia subur.

Ditahun 2017 dari 1.795 pasangan usia subur yang ada di Kecamatan Lebong Atas, sebanyak 1,338 persen merupakan akseptor aktif, sehingga dapat dikatakan bahwa program ini telah berjalan dengan baik. Tentunya keberhasilan ini di dukung dengan jumlah tempat pelayanan KB yang cukup memadai. Di Kecamatan Lebong Atas tersedia Lima Posyandu, 12 Sub PPKB, Enam PPKB dan Satu Klinik untuk menangani masalah KB.

4.3 Agama

Sebagai negara yang berdasarkan Pancasila dan Undang-Undang Dasar 1945, Indonesia menjamin kehidupan beragama dan senantiasa mengembangkan kerukunan hidup antar pemeluk agama dan kepercayaan. Kehidupan beragama diarahkan kepada peningkatan akhlak dan ketakwaan kepada Tuhan Yang Maha Esa, membangun masyarakat yang religius dan sekaligus mengatasi berbagai masalah sosial budaya yang dapat menghambat kemajuan bangsa.

Untuk itu, diperlukan sarana dan prasarana yang memadai bagi semua umat serta peningkatan pelayanan bagi kepentingan pelaksanaan ibadah keagamaan. Jumlah tempat ibadah yang ada di Kecamatan Lebong Atas yaitu sebanyak Delapan masjid dan Empat

Musola. Di bandingkan dengan tahun sebelumnya pada tahun 2017 terjadi peningkatan sebanyak 3 orang jamaah haji yang berangkat ke tanah suci. Pada tahun 2017 di Kecamatan Lebong Atas ada Lima ekor sapi dan Tiga ekor kambing yang di potong pada saat perayaan Hari Raya Qurban.

<https://lebongkab.bps.go.id>

Tabel 4.1 Jumlah Sekolah Menurut Jenjang dan Statusnya di Kecamatan Lebong Atas, 2017

(Buah)

Tingkat Pendidikan	Status Sekolah		Jumlah
	Negeri	Swasta	
(1)	(2)	(3)	(4)
SD	6	0	6
SMP	2	0	2
SMA	1	0	1
SMK	0	0	0

Sumber : Dinas Pendidikan dan Kebudayaan Kabupaten Lebong

Tabel 4.2 Rasio Murid dan Guru Menurut Statusnya Dalam di Kecamatan Lebong Atas, 2017

(Orang)

Tingkat Pendidikan	Murid		Guru		Rasio	
	Negeri	Swasta	Negeri	Swasta	Negeri	Swasta
(1)	(2)	(3)	(4)	(5)	(6)	(7)
SD	638	0	42	0	15,19	0
SMP	392	0	25	0	15,68	0
SMA	0	0	0	0	0	0
SMK	0	0	0	0	0	0

Sumber : Dinas Pendidikan dan Kebudayaan Kabupaten Lebong

Tabel 4.3 Banyaknya Ruang Kelas dan Lulusan Menurut Status di Kecamatan Lebong Atas, 2017

Uraian	Ruang Kelas (ruang)		Lulusan (orang)	
	Negeri	Swasta	Negeri	Swasta
(1)	(2)	(3)	(4)	(5)
SD	-	-	99	0
SMP	11	0	112	0
SMA	0	0	0	0
SMK	0	0	0	0

Sumber : Dinas Pendidikan dan Kebudayaan Kabupaten Lebong

Tabel 4.4 Jumlah Sekolah Menurut Jenjang dan Statusnya Dalam Naungan KEMENAG Kabupaten Lebong di Kecamatan Lebong Atas, 2017

(Buah)

Tingkat Pendidikan	Status Sekolah		Jumlah
	Negeri	Swasta	
(1)	(2)	(3)	(4)
RA/BA	0	0	0
MIN	0	0	0
MTS	0	0	0
MAN	0	0	0

Sumber : Kementerian Agama Kabupaten Lebong

Tabel 4.5 Keberadaan Jenis Pendidikan Informal dan Lainnya di Menurut Desa/Kelurahan Kecamatan Lebong Atas, 2017

(Buah)

Desa/Kelurahan	Jenis *	Jumlah
(1)	(2)	(3)
Tik Tebing	-	-
Tabek Blau	a	1
Tabek Blau I	-	-
Daneu	a	1
Sukau Kayo	a	1
Blau	-	-

*Ket * a) PAUD; b) Play Group; c) Taman Bacaan; d) Paket A/B/C; e) Pemberantasan Buta Kasara/keaksaraan fungsional; f) lainnya*

Sumber : Kantor Kecamatan Lebong Atas

Tabel 4.6 Banyaknya Fasilitas Kesehatan Menurut Jenisnya Di Kecamatan Lebong Atas, 2017

(Buah)

Fasilitas Kesehatan	Jumlah
(1)	(2)
Rumah Sakit Umum	0
Rumah Sakit Swasta	0
Puskesmas	1
Puskesmas Pembantu	3
Puskesmas Keliling	0
Posyandu	6
Apotek	0
Jumlah	10

Sumber : Dinas Kesehatan Kabupaten Lebong

Tabel 4.7 Banyaknya Tenaga Kesehatan Menurut Jenis Tenaga Kesehatan di Kecamatan Lebong Atas, 2017

(Orang)

Jenis Tenaga Kesehatan	Jumlah
(1)	(2)
Dokter Umum	1
Dokter Spesialis	0
Dokter Gigi	0
Sarjana Keperawatan	4
Paramedik Perawat	12
Bidan	8
Tenaga Kefarmasian	0
Tenaga Gizi	2
Sarjana Kesehatan Masyarakat	3
Sarjana Sanitasi	0
Tenaga Teknis Medis	0
Fisioterapis	0
Jumlah	22

Sumber : Dinas Kesehatan Kabupaten Lebong

Tabel 4.8 Jumlah Pasangan Usia Subur (PUS), Akseptor Aktif dan Akseptor Baru di Kecamatan Lebong Atas, 2017

(Pasangan)

Uraian	Jumlah
(1)	(2)
Pasangan Usia Subur	1 795
Akseptor Aktif	1 338
Persentase Terhadap PUS (%)	74
Akseptor Baru	114

Sumber : Badan Pemberdayaan Perempuan, Perlindungan Anak, Pengendalian Penduduk dan Keluarga Berencana (DP3A, DALDUK, dan KB) Kabupaten Lebong

Tabel 4.9 Jumlah Tempat Pelayanan KB di Kecamatan Lebong Atas, 2017

(Buah)

Uraian	Jumlah
(1)	(2)
Posyandu	5
Sub PPKB	12
PPKB	6
Klinik	1
Jumlah	25

Sumber : Badan Pemberdayaan Perempuan, Perlindungan Anak, Pengendalian Penduduk dan Keluarga Berencana (DP3A, DALDUK, dan KB) Kabupaten Lebong

Tabel 4.10 Tahapan Keluarga Sejahtera di Kecamatan Lebong Atas, 2017

(Keluarga)

Uraian	Jumlah
(1)	(2)
Keluarga Pra Sejahtera	-
Keluarga Sejahtera I	-
Keluarga Sejahtera II	-
Keluarga Sejahtera III	-
Keluarga Sejahtera III+	-
Jumlah	-

Sumber : Badan Pemberdayaan Perempuan, Perlindungan Anak, Pengendalian Penduduk dan Keluarga Berencana (DP3A, DALDUK, dan KB) Kabupaten Lebong

Tabel 4.11 Jumlah Pasangan Usia Subur (PUS) Peserta Keluarga Berencana (Akseptor Aktif) Menurut Metode Kontrasepsi di Kecamatan Lebong Atas, 2017

(Keluarga)

Uraian	Jumlah
(1)	(2)
IUD	14
Pil	206
Kondom	9
OV	-
MOW	1
MOP	2
Suntik	967
Implant	141
Jumlah	1338

Sumber : Badan Pemberdayaan Perempuan, Perlindungan Anak, Pengendalian Penduduk dan Keluarga Berencana (DP3A, DALDUK, dan KB) Kabupaten Lebong

Tabel 4.12 Jumlah Jamaah Haji yang Diberangkatkan Ke Tanah Suci Menurut Jenis Kelamin di Kecamatan Lebong Atas, 2016-2017

(Orang)

Jenis Kelamin	2016	2017
(1)	(2)	(3)
Laki-Laki/ <i>Man</i>	2	5
Perempuan/ <i>Woman</i>	1	1
Jumlah	3	6

Sumber : Kantor Kementerian Agama Kabupaten Lebong

Tabel 4.13 Banyaknya Bencana Alam di Kecamatan Lebong Atas, 2017

(Kejadian)

Uraian	Jumlah
(1)	(2)
Kebakaran	-
Banjir	-
Tanah Longsor	-
Gempa	-

Sumber : BPBD Kabupaten Lebong

Tabel 4.14 Jumlah Tempat Ibadah Menurut Desa/Kelurahan Kecamatan Lebong Atas, 2017

(Buah)

Desa/Kelurahan	Jumlah	Jenis *
(1)	(2)	(3)
Tik Tebing	1	a
Tabcak Blau	2	a, b
Tabcak Blau I	3	a, b
Daneu	2	a, b
Sukau Kayo	3	a, b
Blau	1	a
Jumlah	12	

*Ket * a) Masjid; b) Surau/Langgar/Musala; c) Gereja kristen; d) Gereja Katolik; e) Kaple; f) Pura; g) Vihara; h) Klenteng*

Sumber : Kantor Kecamatan Lebong Atas

Tabel 4.15 Banyaknya Hewan Qurban Menurut Jenis di Kecamatan Lebong Atas, 2017

(Ekor)

Jenis Hewan Qurban	Jumlah
(1)	(2)
Sapi	5
Kerbau	0
Kambing	3

Sumber : Kantor Kementerian Agama Kabupaten Lebong

Tabel 4.16 Jumlah Lembaga Non Profit Berdasarkan Jenis Menurut Desa/Kelurahan Kecamatan Lebong Atas, 2017

(Buah)

Desa/Kelurahan	Jumlah	Jenis *
(1)	(2)	(3)
Tik Tebing	0	0
Tabek Blau	0	0
Tabek Blau I	0	0
Daneu	0	0
Sukau Kayo	0	0
Blau	0	0

*Ket * a) Org Kemasyarakatan; b) Org sosial; c) Org Profesi; d) Perkumpulan Sosial/Masyarakat/Olahraga/Hobi; e) LSM; f) Lembaga Keagamaan; g) Org Bantuan Kemanusiaan/Beasiswa*

Sumber : Kantor Kecamatan Lebong Atas

Tabel 4.17 Jumlah Kejadian Kejahatan Berdasarkan Jenis Kejahatan di Kecamatan Lebong Atas, 2017

Jenis Kejahatan	Jumlah
(1)	(2)
Pencurian	-
Peramporan	-
Pemeriksaan	-
Pemerasan	-
Penculikan	-
Penganiayaan	-
Pembunuhan	-
Narkotika	-
Perjudian	-

Sumber : Kantor Kecamatan Lebong Atas

Tabel 4.18 Jumlah Fasilitas Untuk Bermain/Lapangan Olah Raga di Kecamatan Lebong Atas, 2017

Jenis Kegiatan	Jumlah
(1)	(2)
Sepak Bola	2
Futsal	3
Bola Voly	3
Bulu Tangkis	1
Tenis Lapangan	1
Tenis Meja	6
Bola Basket	1
Billyard	0

Sumber : Kantor Kecamatan Lebong Atas

BAB V

PERTANIAN

<https://lebongkaiapps.go.id>

BAB V. PERTANIAN

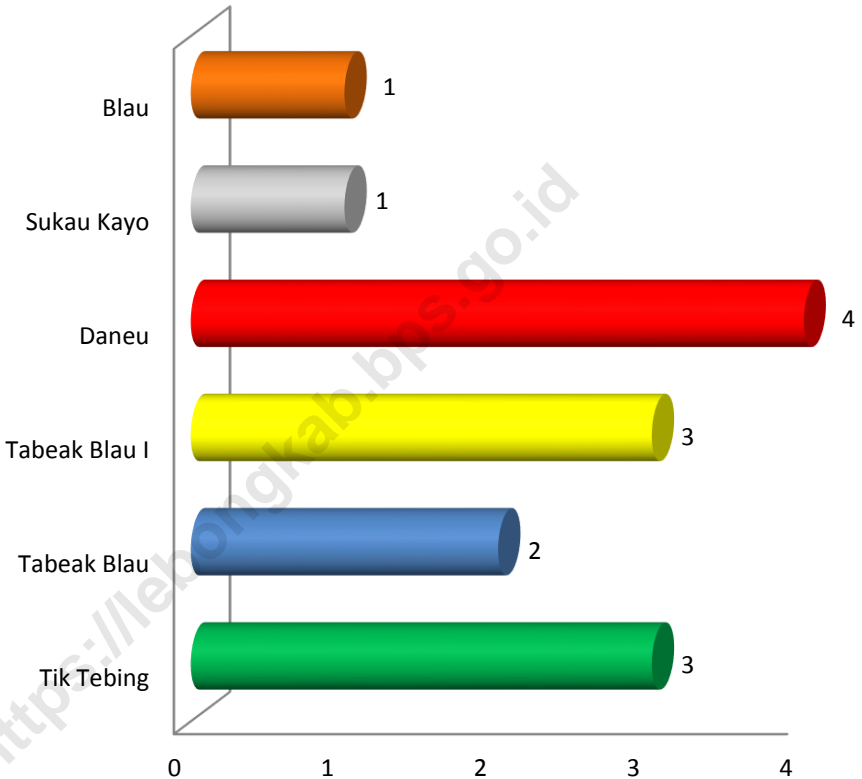
5.1 Pertanian

Pertanian adalah kegiatan pemanfaatan sumber daya hayati yang dilakukan manusia untuk menghasilkan bahan pangan, bahan baku industri, atau sumber energi, serta untuk mengelola lingkungan hidupnya. Kegiatan pemanfaatan sumber daya hayati yang termasuk dalam pertanian biasa dipahami orang sebagai budidaya tanaman atau bercocok tanam serta pembesaran hewan ternak, meskipun cakupannya dapat pula berupa pemanfaatan mikroorganisme dan bioenzim dalam pengolahan produk lanjutan, seperti pembuatan keju dan tempe, atau sekedar ekstraksi semata, seperti penangkapan ikan atau eksploitasi hutan.

Sektor pertanian merupakan salah satu sektor utama dalam perekonomian Kecamatan Lebong Atas, karena merupakan kontributor terbesar terhadap PDRB Kabupaten Lebong. Oleh karenanya pembinaan yang tepat kepada masyarakat sangat perlu dilakukan agar hasil yang dicapai dapat maksimal.

Berdasarkan data dari Dinas Pertanian, Perikanan dan Peternakan Kabupaten Lebong, pada tahun 2015 di Kecamatan Lebong Atas, luas panen untuk padi sawah sebesar 420 ha dengan produksi sebesar 2.293 ton Gabah Kering Panen (GKG). sedangkan untuk padi ladang luas panen sebesar 100 ha dengan produksi sebesar 182 ton Gabah Kering Panen (GKG).

Gambar 7. Jumlah Heler/Penggilingan Padi Menurut Desa di Kecamatan Lebong Atas, 2017



Untuk mencukupi kebutuhan pangan selain beras Kecamatan Lebong Atas memiliki luas panen jagung sebesar 10 ha dengan produksi sebesar 82 ton, luas panen kedelai sebesar 11 ha dengan produksi sebesar 10 ton dan ubi kayu sebesar 6 ha dengan produksi sebesar 232 ton pada tahun 2015.

Kecamatan Lebong Atas juga memproduksi buah-buahan. Pada tahun 2017 kecamatan Lebong Atas menghasilkan 115 kwintal Alpukat, 15 kwintal mangga, 30 kwintal Rambutan, 17 kwintal Jeruk, 70 kwintal Durian, 6 kwintal Sawo, 1 kwintal Sirsak, 13 kwintal Pepaya, 37 kwintal Nanas, 1 kwintal Jambu biji, 15 kwintal Pisang, 2 kwintal Belimbing, 119 kwintal Nangka, 17 kwintal Jeruk Siam, 286 kwintal Manggis, dan 1 kwintal Sukun. Selain buah-buahan Kecamatan Lebong Atas juga menghasilkan cabe sebanyak 132 ton dari lahan seluas 8 ha.

5.2 Peternakan

Potensi peternakan di Kecamatan Lebong Atas cukup beragam, pada tahun 2017 terdapat 40 ekor sapi potong, 74 ekor Kerbau dan 1.050 ekor kambing.

5.3 Perikanan

Selain daging dan telur, sumber protein hewani juga bisa dipenuhi dari ikan. Budidaya perikanan darat yang diusahakan rumah tangga di Kecamatan Lebong Atas pada tahun 2017 menghasilkan 80 ton ikan dari 10 rumah tangga yang mengusahakan budidaya perikanan kolam air tenag (KAT), dan 60 ton dihasilkan dari sawah/mina padi dengan 280 rumah tangga yang mengusahakan budidaya.

Jika diamati dari tahun sebelumnya terjadi peningkatan sebanyak 2 rumah tangga yang mengusahakan budidaya perikanan

kolam air tenag (KAT) sedangkan produksi terjadi penurunan sebanyak 9 ton. Untuk budidaya dengan cara sawah/mina padi terjadi penurunan sebanyak 446 rumah tangga sedangkan produksi terjadi penurunan sebanyak 5 ton

<https://lebongkab.bps.go.id>

Tabel 5.1 Jumlah Kelompok Tani Menurut Kelasnya di Kecamatan Lebong Atas, 2017

(Kelompok)

Uraian	Jumlah
(1)	(2)
Kelas Kelompok Tani	
• Pemula	-
• Lanjut	-
• Madya	-
• Utama	-
Total Anggota (Orang)	-

Sumber : Dinas Pertanian, Perikanan dan Peternakan Kabupaten Lebong

Tabel 5.2 Jumlah Gabungan Kelompok Tani di Kecamatan Lebong Atas, 2017

(Kelompok)

Uraian	Jumlah
(1)	(2)
Jumlah Gapoktan	-
Jumlah Kelompok yang Bergabung	-
Total Anggota	-

Sumber : Dinas Pertanian, Perikanan dan Peternakan Kabupaten Lebong

Tabel 5.3 Jumlah Tenaga Penyuluhan Lapangan (PPL) di Kecamatan Lebong Atas, 2017

(Orang)

Uraian	Jumlah
(1)	(2)
Fungsional	-
PNS	
❖ Pertanian	-
❖ Perikanan	-
❖ Kehutanan	-
Kontrak	
❖ Pusat	-
❖ Daerah	-
Penyuluh Swakarsa	
❖ Pertanian	-
❖ Perikanan	-
❖ Kehutanan	-

*Ket * sama dengan pegawai PNS*

Sumber : Dinas Pertanian, Perikanan dan Peternakan
Kabupaten Lebong

Tabel 5.4 Luas Panen, Produksi Padi Sawah dan Padi Ladang di Kecamatan Lebong Atas , 2015

Jenis Padi <i>Kind of Paddy</i>	Luas Panen (Ha) <i>Harvested Area (Ha)</i>	Produksi (Ton) <i>Production (Ton)</i>
(1)	(2)	(3)
Padi Sawah	420	2 293
Padi Ladang	100	182

Sumber : Dinas Pertanian, Perikanan dan Peternakan
Kabupaten Lebong

Tabel 5.5 Luas Panen dan Produksi Tanaman Pangan Menurut Jenis di Kecamatan Lebong Atas, 2015

Jenis Palawija	Luas Panen (Ha)	Produksi (Ton)
(1)	(2)	(3)
Jagung	10	82
Kedelai	1	10
Ubi Jalar	0	0
Kacang Tanah	0	0
Ubi Kayu	6	232

Sumber : Dinas Pertanian, Perikanan dan Peternakan Kabupaten Lebong

Tabel 5.6 Luas Panen Sayuran Menurut Jenis di Kecamatan Lebong Atas, 2017

Jenis Sayuran	Luas Panen (Ha)	Produksi (Ton)
(1)	(2)	(3)
Kacang Panjang	-	-
Cabai	8	54
Tomat	-	-
Terong	-	-
Timun	-	-
Labu Siam	-	-
Kangkung	-	-
Bayam	-	-

Sumber : Dinas Pertanian, Perikanan dan Peternakan Kabupaten Lebong

Tabel 5.7 Jumlah Tanaman dan Produksi Buah-buahan di Kecamatan Lebong Atas, 2015

(Kwintal)

Jenis Buah	Jumlah Tanaman (Pohon)	Produksi (Kwintal)
(1)	(2)	(3)
Alpukat	200	115
Mangga	4 240	15
Rambutan	200	30
Duku	50	-
Jeruk	593	17
Durian	4 205	70
Sawo	320	6
Sirsak	70	1
Pepaya	129	13
Nanas	431	37
Jambu Biji	161	1
Salak	-	-
Pisang	1 098	15
Belimbing	50	2
Jambu Air	-	-
Nangka	826	119
Jeruk Siam	593	17
Manggis	1 150	286
Sukun	135	1

Sumber : Dinas Pertanian, Perikanan dan Peternakan
Kabupaten Lebong

Tabel 5.8 Populasi Ternak Di Kecamatan Lebong Atas, 2017

(Ekor)

Jenis Ternak	Jumlah
(1)	(2)
Sapi Potong	40
Sapi Perah	-
Kerbau	74
Kambing	1 050
Domba	-
Babi	-
Kuda	-
Ayam Buras	-
Ayam Petelur	-
Ayam Pedaging	-
Itik	-
Kelinci	-
Ayam Durel	-

Sumber : Dinas Pertanian, Perikanan dan Peternakan
Kabupaten Lebong

Tabel 5.9 Jumlah Rumah Tangga dan Produksi Usaha Budidaya Perikanan Darat di Kecamatan Lebong Atas, 2017

Jenis Usaha (1)	Tahun			
	2016		2017	
	Rumah Tangga	Produksi (Ton)	Rumah Tangga	Produksi (Ton)
(1)	(2)	(3)	(4)	(5)
<u>Budidaya</u>				
1. Kolam Air Deras (KAD)	-	-	-	-
2. Kolam Air Tenang (KAT)	8	89	10	80
3. Sawah/Mina Padi	726	65	280	60
4. Siring/Keramba	-	-	-	-
5. Jaring Apung	-	-	-	-
<u>Penangkapan</u>				
1. Sungai/Kuala	-	-	-	-
2. Danau/Tebat	-	-	-	-
<u>Pembenihan</u>				
1. BBI Dinas	-	-	-	-
2. UPR	-	-	-	-

Sumber : Dinas Pertanian, Perikanan dan Peternakan Kabupaten Lebong

Tabel 5.10 Jumlah Heler/Penggilingan Padi Menurut Desa/Kelurahan di Kecamatan Lebong Atas, 2017

(Buah)

Desa/Kelurahan	Jumlah
(1)	(2)
Tik Tebing	3
Tabek Blau	2
Tabek Blau I	3
Daneu	4
Sukau Kayo	1
Blau	1
Jumlah	14

Sumber : Kantor Desa/Kelurahan

BAB VI

PERINDUSTRIAN, PERTAMBANGAN DAN ENERGI

<https://lebonkub.blogspot.com>

BAB VI. PERINDUSTRIAN, PERTAMBANGAN DAN ENERGI

6.1 Perindustrian

Di Kecamatan Lebong Atas sudah terdapat beberapa industri rumah tangga namun masih dalam skala kecil. Berdasarkan data dari Dinas Perindag, Koperasi dan UKM Kabupaten Lebong tahun 2017 di Kecamatan Lebong Atas terdapat usaha mikro, kecil dan menengah yang terdiri dari usaha perdagangan, usaha non pertanian, usaha pertanian dan aneka jasa. Jumlah usaha-usaha tersebut yaitu 121 usaha mikro non pertanian, enam usaha mikro pertanian dan Satu usaha mikro Aneka jasa.

6.2 Pertambangan

Kegiatan penelitian dan eksplorasi terkait pengembangan sektor pertambangan di Kecamatan Lebong Atas masih perlu menjadi prioritas kedepan untuk dapat memaksimalkan potensi yang ada. Selain itu peningkatan kapasitas energi dengan mencari energi alternatif tetap menjadi pemikiran bersama untuk memenuhi kebutuhan listrik di Kabupaten Lebong pada umumnya dan masyarakat Kecamatan Lebong Atas pada khususnya.

Berdasarkan informasi yang berasal dari Dinas Pertambangan dan Energi Kabupaten Lebong, hingga akhir tahun 2017 untuk Kecamatan Lebong Atas belum mencatat adanya lokasi atau kegiatan pertambangan.

6.3 Energi

Pemenuhan energi bagi kebutuhan sehari-hari, khususnya energi listrik, di Kecamatan Lebong Atas masih menggantungkan kebutuhan listrik kepada Pembangkit Listrik Tenaga Air. Pendistribusian listrik hingga ketingkat rumah/keluarga di Kecamatan Lebong Atas masih terus diupayakan dan ditingkatkan oleh pemerintahan daerah melalui Perusahaan Listrik Negara (PLN).

Penggunaan bahan bakar untuk kebutuhan sehari-hari seperti memasak selain memanfaatkan energi dari kayu bakar masyarakat di kecamatan Lebong Atas ada juga yang sudah menggunakan LPG dan ada yang masih memakai minyak tanah.

Tabel 6.1 Jumlah Usaha Mikro Menurut Jenis di Kecamatan Lebong Atas, 2017

(Buah)

Uraian	Jumlah
(1)	(2)
Usaha Non Pertanian	121
Usaha Pertanian	6
Aneka Jasa	1

Sumber : Dinas Perindag, Koperasi dan UKM Kabupaten Lebong

Tabel 6.2 Jumlah Rumah Tangga Pengguna/Tanpa Listrik Berdasarkan Sumber Energi di Kecamatan Lebong Atas, 2017

(Rumah Tangga)

Uraian	Jumlah
(1)	(2)
Listrik PLN	-
Listrik Non PLN	-
Tanpa Listrik	-

Sumber : Kantor Kecamatan Lebong Atas

Tabel 6.3 Bahan Bakar yang Digunakan Sebagian Besar Masyarakat Menurut Desa/Kelurahan di Kecamatan Lebong Atas, 2017

Desa/Kelurahan	Gas kota	LPG	Minyak tanah	Kayu bakar	Lainnya (batu bara, arang dll)
(1)	(2)	(3)	(4)	(5)	(6)
Tik Tebing	-	✓	✓	✓	-
Tabeak Blau	-	✓	✓	✓	-
Tabeak Blau I	-	✓	✓	✓	-
Daneu	-	✓	✓	✓	-
Sukau Kayo	-	✓	✓	✓	-
Blau	-	✓	✓	✓	-

Sumber : Kantor Kecamatan Lebong Atas

Tabel 6.4 Keberadaan Saluran Udara Tegangan Ekstra Tinggi (SUTET) dan Base Transceiver Station (BTS) Menurut Desa/Kelurahan Kecamatan Lebong Atas, 2017

(Buah)

Desa/Kelurahan	SUTET	BTS
(1)	(2)	(3)
Tik Tebing	0	0
Tabeak Blau	0	0
Tabeak Blau I	0	2
Daneu	0	0
Sukau Kayo	0	0
Blau	0	0

Sumber : Kantor Kecamatan Lebong Atas

Tabel 6.5 Jumlah Lokasi dan Komoditas Utama Kegiatan Pertambangan dan Penggalian Golongan C Menurut Desa/Kelurahan Kecamatan Lebong Atas, 2017

(Buah)

Desa/Kelurahan	Pertambangan		Pengalihan C	
	Jumlah	Komoditas Utama	Jumlah	Komoditas Utama
(1)	(2)	(3)	(4)	(5)
Tik Tebing	0	0	0	0
Tabeak Blau	0	0	0	0
Tabeak Blau I	0	0	0	0
Daneu	0	0	0	0
Sukau Kayo	0	0	0	0
Blau	0	0	0	0

Sumber : Kantor Kecamatan Lebong Atas

BAB VII

**PERDAGANGAN, TRANSPORTASI,
KOMUNIKASI DAN PARIWISATA**

<https://lebo.kampus.go.id>

BAB VII. PERDAGANGAN, TRANSPORTASI, KOMUNIKASI DAN PARIWISATA

7.1 Perdagangan

Aktivitas perdagangan di Kecamatan Lebong Atas masih sebatas perdagangan tradisional yang ada setiap satu minggu sekali. Di Kecamatan Lebong Atas terdapat Satu pasar dengan bangunan permanen namun sudah tidak berfungsi dan terdapat lima pasar tanpa bangunan atau biasa disebut pekan. Selain itu sudah ada pedagang kecil maupun menengah namun belum seluruhnya terdata di instansi terkait. Berdasarkan data dari Dinas Perindag, Koperasi dan UKM Kabupaten Lebong di Kecamatan Lebong Atas terdapat 73 pedagang kecil.

7.2 Transportasi

Untuk hal transportasi, masyarakat Kecamatan Lebong Atas menggunakan kendaraan motor pribadi serta ojek motor, tetapi ada juga yang menggunakan motor dan mobil pribadi. Dari data yang berasal dari Kantor Camat Lebong Atas, terdapat 2 jenis jalan yang ada disepanjang Kecamatan Lebong Atas yaitu jalan provinsi dan kabupaten yang sudah beraspal. Di Kecamatan Lebong Atas terdapat Tujuh jembatan jenis beton, Tiga jembatan campuran beton dan besi dan Sembilan jembatan campuran besi dan kayu yang merupakan penghubung lalu lintas antar desa satu kecamatan maupun diluar kecamatan.

7.3 Komunikasi

Pada tahun 2017 di kecamatan Lebong Atas tidak terdapat sarana penunjang kantor pos untuk berkomunikasi melalui surat menyurat. Namun sebagian besar masyarakat Lebong Atas sudah banyak menggunakan fasilitas telepon seluler sebagai alat komunikasi jarak jauh yang sekarang bisa dijangkau dengan waktu singkat. Untuk mendukung masyarakat berkomunikasi melalui telepon seluler di kecamatan Lebong Atas terdapat Dua buah Base Transceiver Station (BTS).

7.4 Pariwisata

Kecamatan Lebong Atas memiliki pesona alam yang sangat indah. Menurut data dari Dinas Perhubungan dan Parnasibud Kabupaten Lebong objek wisata yang terdapat di Kecamatan Lebong Atas yaitu Air Terjun Saten yang berjarak sekitar 15 Km dari ibu kota Kabupaten.

Hanya saja sampai sekarang ini, potensi itu belum dikelola secara optimal baik oleh pemerintah ataupun masyarakat, sehingga belum bisa memberikan nilai tambah baik bagi pemerintah daerah maupun masyarakat. Yang perlu di lakukan adalah pengelolaan sektor pariwisata secara terpadu sehingga memberikan manfaat yang besar khususnya bagi perekonomian masyarakat sekitar lokasi wisata.

Tabel 7.1 Jumlah Surat Izin Usaha Perdagangan yang Dikeluarkan di Kecamatan Lebong Atas, 2017

(Surat)

Uraian	Jumlah
(1)	(2)
TDUP	0
SIUP	0

Sumber : Kantor Pelayanan Terpadu Kabupaten Lebong

Tabel 7.2 Jumlah Pedagang di Kecamatan Lebong Atas, 2017

(Buah)

Uraian	Jumlah
(1)	(2)
Pedagang Besar	-
Pedagang Menengah	-
Pedagang Kecil	73

Sumber : * Dinas Perindag, Koperasi dan UKM Kabupaten Lebong

Tabel 7.3 Keberadaan Sarana Perdagangan Menurut Desa/Kelurahan Kecamatan Lebong Atas, 2017

(Buah)

Desa/Kelurahan	Pasar Permenan	Pasar Pekan	Mini Market	Warung/ Toko/Kedai	Restoran
(1)	(2)	(3)	(4)	(5)	(6)
Tik Tebing	-	1	-	-	-
Tabek Blau	1	1	-	-	-
Tabek Blau I	-	1	-	-	-
Daneu	-	1	-	-	-
Sukau Kayo	-	1	-	-	-
Blau	-	-	-	-	-

Sumber : Kantor Kecamatan Lebong Atas

Tabel 7.4 Jenis Jalan Menurut Tingkat Pemerintahan yang berwenang dan Desa/Kelurahan Kecamatan Lebong Atas, 2017

(Buah)

Desa/Kelurahan	Negara	Propinsi	Kabupaten
(1)	(2)	(3)	(4)
Tik Tebing	-	1	-
Tabeak Blau	-	1	-
Tabeak Blau I	-	1	-
Daneu	-	1	-
Sukau Kayo	-	-	4
Blau	-	-	1

Sumber : Kantor Kecamatan Lebong Atas

Tabel 7.5 Jumlah Jembatan dan Jenis Jembatan yang Terdapat Menurut Desa/Kelurahan Kecamatan Lebong Atas, 2017

(Buah)

Desa/Kelurahan	Jumlah	Jenis Jembatan (Terpanjang)*
(1)	(2)	(3)
Tik Tebing	3	a.a.e
Tabek Blau	2	a.e
Tabek Blau I	2	a.e
Daneu	2	e
Sukau Kayo	5	a.e
Blau	5	a.c.e

*Ket * a) Beton; b) Kayu; c) Campuran beton dan besi; d) Campuran beton kayu; e) Campuran besai kayu; f) Gantung; g) Lainnya*

Sumber : Kantor Kecamatan Lebong Atas

Tabel 7.6 Jumlah Jenis Sarana Penunjang Kantor Pos di Kecamatan Lebong Atas, 2017

(Buah)

Uraian	Jumlah
(1)	(2)
Kantor Pos Cabang	-
Kantor Pos Pembantu	-
Kantor Pos Tambahan	-
Pos Keliling Kota	-
Pos Desa	-
Depot BPM	-
Kotak Pos	-
Pos Sekolah	-
Bis Surat	-
Rumah Pos	-

Sumber : Kantor Pos Cabang Muara Aman

Tabel 7.7 Jarak Objek Wisata dan Cagar Budaya ke Kantor Camat di Kecamatan Lebong Atas, 2017

(Km)

Uraian	Jarak dari Kantor Kecamatan
(1)	(2)
Air Terjun Saten	15
Keramat Tebo Sam*	16
Keramat Tubei*	12
Keramat Daneu*	13
Rumah Adat Tradisional Suku Rejang*	10

*. Lokasi di 2 Kecamatan (Pelabai. Lebong Atas)

Sumber : Dinas Perhubungan dan Parnsribud Kabupaten Lebong

Tabel 7.8 Jumlah Kelompok Kesenian di Kecamatan Lebong Atas, 2017

(Kelompok)

Uraian	Jumlah
(1)	(2)
Sanggar	2
Musik	0
Orgen Tunggal	1
Lainnya	0

Sumber : Dinas Perhubungan dan Parnsibud Kabupaten Lebong

BAB VIII

KEUANGAN

<https://lebongkab.tps.go.id>

BAB VIII. KEUANGAN

Pajak Bumi dan Bangunan (PBB) adalah Pajak Negara yang dikenakan terhadap objek pajak berupa tanah dan atau bangunan yang didasarkan pada azas kenikmatan dan manfaat. Pajak Bumi dan Bangunan (PBB) merupakan salah satu sumber penerimaan negara yang penting bagi pelaksanaan dan peningkatan pembangunan nasional untuk meningkatkan kemakmuran dan kesejahteraan rakyat.

Setiap tahun terjadi peningkatan jumlah wajib pajak (PBB) dan target Pajak Bumi dan Bangunan (PBB) di Kecamatan Lebong Atas. Pada tahun 2016 terjadi kenaikan sebanyak 81 wajib pajak dibandingkan dengan tahun sebelumnya, sedangkan pada tahun 2017 terjadi kenaikan sebanyak 7 wajib pajak dibandingkan dengan tahun sebelumnya. Untuk target Pajak Bumi dan Bangunan (PBB) Pada tahun 2016 terjadi kenaikan sebesar Rp. 256.784,- dibandingkan dengan tahun sebelumnya, sedangkan pada tahun 2017 terjadi penurunan sebesar Rp. 242.282.,- dibandingkan dengan tahun sebelumnya

Pada tahun 2017 terjadi penurunan realisasi Pajak Bumi dan Bangunan (PBB) yaitu sebesar 0,6 % dari tahun sebelumnya. Pajak Bumi dan Bangunan (PBB) memiliki arti penting sebagai modal dalam pembangunan.

Tabel 8.1 Target dan Realisasi Pajak Bumi dan Bangunan Di Kecamatan Lebong Atas, 2014-2017

Tahun	Jumlah Wajib Pajak	Target (Rp)	Realisasi	
			(Rp)	%
(1)	(2)	(3)	(4)	(5)
2015	1 696	32 314 204	32 314 204	100
2016	1 777	32 570 988	32 570 988	100
2017	1 784	32 328 706	31 824 881	98,4

Sumber : Badan Keuangan Daerah Kabupaten Lebong

LAMPIRAN

<https://lebongkab.bps.go.id>

Lampiran 1. Rata-rata Suhu dan Kelembaban Udara Menurut Bulan di Kabupaten Lebong, 2017

Bulan	Suhu Udara (°C)			Kelembaban Udara (%)
	Maksimal	Minimal	Rata-rata	
(1)	(2)	(3)	(4)	(5)
Januari	29,6	23,9	26,1	29,6
Februari	30,1	23,6	26,2	30,1
Maret	30,9	24,0	27,0	30,9
April	32,1	24,9	27,7	32,1
Mei	31,6	24,8	27,5	31,6
Juni	31,5	24,3	27,1	31,5
Juli	31,4	24,0	27,0	31,4
Agustus	31,3	23,9	26,8	31,3
September	31,2	24,2	26,8	31,2
Oktober	30,9	24,1	26,9	30,9
November	30,3	24,4	26,8	30,3
Desember	29,7	24,0	26,4	29,7

Sumber : Badan Meteorologi, Klimatologi dan Geofisika
Stasiun Klimatologi Klas I Pulau Baai

Lampiran 2. Jumlah Curah Hujan dan Hari Hujan Menurut Bulan di Kabupaten Lebong, 2017

Bulan	Curah Hujan (mm)
(1)	(2)
Januari	376
Februari	477
Maret	322
April	330
Mei	238
Juni	211
Juli	98
Agustus	317
September	480
Oktober	343
November	324
Desember	402

Sumber : Badan Meteorologi, Klimatologi dan Geofisika
Stasiun Klimatologi Klas I Pulau Baai

Lampiran 3. Nama, Jenis Kelamin, dan Pendidikan Terakhir Kepala Desa/Lurah di Kecamatan Lebong Atas, 2017

Desa/Kelurahan	Nama Kepala Desa/ Lurah	Jenis Kelamin	Pendidikan Terakhir
(1)	(2)	(3)	(4)
Tik Tebing	Rozi Aman Jaya	Laki-laki	SMA
Tabeak Blau	Damiri	Laki-laki	SMA
Tabeak Blau I	Olman Syahri	Laki-laki	SMA
Daneu	Mahli Sohar	Laki-laki	SMA
Sukau Kayo	Sabirudin	Laki-laki	SMA
Blau	Joyo Saputro	Laki-laki	D3

Sumber : Kantor Kecamatan Lebong Atas

DATA

MENCERDASKAN BANGSA



**BADAN PUSAT STATISTIK
KABUPATEN LEBONG**

Jln. Raya Komplek Perkantoran Jalur Dua Tubei

Telp: 0738-2200032

website: lebongkab.bps.go.id, e-mail: bps1707@bps.go.id