

Kecamatan Maje Dalam Angka 2021



Kecamatan Maje Dalam Angka

2021



Kecamatan Maje Dalam Angka 2021

ISSN : -

No. Publikasi : 17040.1907

Katalog : 1102001.1704071

Ukuran Buku : 14,8 cm x 21 cm

Jumlah Halaman : xviii + 80 halaman

Naskah :

Badan Pusat Statistik Kabupaten Kaur

Gambar Kulit Oleh :

Badan Pusat Statistik Kabupaten Kaur

Diterbitkan Oleh :

© BPS Kabupaten Kaur

Dicetak Oleh :

Percetakan Fazy

Dilarang mengumumkan, mendistribusikan, mengomunikasikan, dan/ atau menggandakan sebagian atau seluruh isi buku ini untuk tujuan komersial tanpa izin tertulis dari Badan Pusat Statistik.

TIM PENYUSUN

**Penanggungjawab Umum:
lin inayati, S.ST., M.M.**

**Penanggungjawab Wilayah:
Firmansyah, S.E**

**Penyunting Naskah:
Miftah Rezki Darmawan, SST**

**Penulis Naskah:
Hendri Apriadi, A.Md**

**Pengumpul Data:
Firmansyah, S.E**

**Penginput Data:
Hendri Apriadi, A.Md**

**Perwajahan Kulit:
Jumadi Dwi Syahputra, SST**

PETA WILAYAH KECAMATAN MAJE



KEPALA BPS KABUPATEN KAUR



Lin Inayati, S.ST., M.M.

<https://kaurkab.go.id>



KATA PENGANTAR

Kecamatan Maje Dalam Angka 2021 merupakan publikasi tahunan yang diterbitkan oleh BPS Kabupaten Kaur. Disadari bahwa publikasi ini belum sepenuhnya memenuhi harapan pihak pemakai data khususnya para perencana, namun diharapkan dapat membantu melengkapi penyusunan rencana pembangunan di Kabupaten Kaur.

Publikasi ini dapat terwujud berkat kerjasama dan bantuan dari berbagai pihak baik instansi pemerintah maupun swasta. Kepada semua pihak yang telah memberikan bantuan disampaikan penghargaan dan terima kasih yang sebesar-besarnya.

Untuk perbaikan publikasi ini, tanggapan dan saran yang bersifat konstruktif dari para pemakai sangat diharapkan agar publikasi yang dihasilkan menjadi lebih baik kedepannya.

Bintuhan, September 2021

Kepala Badan Pusat Statistik
Kabupaten Kaur,

Lin Inayati, S.ST., M.M.

DAFTAR ISI

halaman

Peta Wilayah Kecamatan Nasal.....	iii
Kepala BPS Kabupaten Kaur	vi
Kata Pengantar	ix
Daftar Isi.....	viii
Daftar Tabel	x
Daftar Gambar	xiv
Penjelasan Umum.....	xv
1 Geografi dan Iklim.....	Error! Bookmark not defined.
1.1 Geografi	3
1.2 Iklim	4
2 Pemerintahan	17
3 Kependudukan	21
3.1 Kependudukan	23
4 Sosial	27
4.1 Pendidikan	32
4.2 Kesehatan	34
4.3 Agama	43
5 Pertanian.....	45
5.1 Tanaman Pangan	50
5.2 Hortikultura	54
5.3 Perkebunan.....	55
5.4 Peternakan.....	56
5.5 Perikanan	58
6 Energi	61
7 Perdagangan	65
8 Hotel dan Pariwisata.....	69

DAFTAR TABEL

halaman

1	GEOGRAFI DAN IKLIM	
1.1	GEOGRAFI	3
1.1.1	Luas Wilayah Menurut Desa/Kelurahan di Kecamatan Nasal, 2018	6
1.1.2	Tinggi Wilayah di Atas Permukaan Laut (DPL) Menurut Desa/Kelurahan di Kecamatan Nasal (km), 2018.....	7
1.1.3	Jarak dari Kantor/Balai Desa ke Kantor Camat Kabupaten di Kecamatan Nasal, 2018.....	8
1.2	IKLIM	
1.2.1	<u>Rata-rata Suhu dan Kelembaban Udara Menurut Bulan di Kabupaten Kaur, 2020</u>	9
1.2.2	Rata-rata Tekanan Udara, Kecepatan Angin dan Penyinaran Matahari Menurut Bulan, 2020.....	10
1.2.3	Jumlah Curah Hujan dan Hari Hujan Menurut Bulan di Kabupaten Kaur, 2020	11
2	PEMERINTAHAN	
2.1	Desa dan Klasifikasi Desa/Kelurahan di Kecamatan Nasal, 2018	17
2.2	Jumlah Pegawai Kantor Camat dan Desa Menurut Jenis Kelamin di Kecamatan Nasal, 2020	18
2.3	Jumlah Pegawai Kantor Camat dan Desa Menurut Pendidikan Tertinggi yang Ditamatkan di Kecamatan Nasal, 2020	19
3	KEPENDUDUKAN	21
3.1.1	Penduduk, Laju Pertumbuhan Penduduk, Distribusi Persentase Penduduk, Kepadatan Penduduk, Rasio Jenis Kelamin Menurut Desa/Kelurahan di Kecamatan Maje 2020.....	25

4	SOSIAL	27
4.1	PENDIDIKAN	32
4.1.1	<u>Angka Partisipasi Murni (APM) dan Angka Partisipasi Kasar (APK) Menurut Jenjang Pendidikan di Kabupaten Kaur, 2020</u>	32
4.1.2	Jumlah Sekolah, Murid, Guru, dan Rasio Murid-Guru Sekolah Dasar (SD) Menurut Desa/Kelurahan di Kecamatan Nasal, 2020	33
4.2	KESEHATAN	34
4.2.1	Jumlah Fasilitas Kesehatan Menurut Desa/Kelurahan di Kecamatan Nasal, 2020	34
4.2.2	<u>Jumlah Tenaga Kesehatan Menurut Desa/Kelurahan di Kecamatan Nasal, 2020</u>	35
4.2.3	<u>Jumlah Dokter Spesialis, Dokter Umum, dan Dokter Gigi Menurut Sarana Pelayanan Kesehatan di Kecamatan Nasal, 2020</u>	36
4.2.4	<u>Jumlah Kasus 10 Penyakit Terbanyak di Kecamatan Nasal, 2020</u>	37
4.2.5	<u>Jumlah Bayi Lahir, Bayi Berat Badan Lahir Rendah (BBLR), BBLR Dirujuk, dan Bergizi Buruk Menurut Desa/Kelurahan di Kecamatan Nasal, 2020</u>	38
4.2.6	<u>Jumlah Ibu Hamil, Melakukan Kunjungan K1, Melakukan Kunjungan K4, Kurang Energi Kronis (KEK), dan Mendapat Tablet Zat Besi (Fe) di Kecamatan Nasal, 2011–2020</u>	39
4.2.7	<u>Jumlah Kasus HIV/AIDS, IMS, DBD, Diare, TB, dan Malaria Menurut Desa/Kelurahan di Kecamatan Nasal, 2020</u>	40
4.2.8	<u>Jumlah Pasangan Usia Subur dan Peserta KB Aktif Menurut Desa/Kelurahan di Kecamatan Nasal, 2020</u>	41
4.3	AGAMA	43
4.3.1	Jumlah Penduduk Menurut Desa/Kelurahan dan Agama yang Dianut di Kecamatan Nasal, 2020	43
4.3.2	<u>Jumlah Tempat Peribadatan Menurut Desa/Kelurahan di Kecamatan Nasal, 2020</u>	44

5	PERTANIAN	45
5.1	TANAMAN PANGAN	50
5.1.1	Luas Lahan Sawah Menurut Desa/Kelurahan dan Jenis Pengairan di Kecamatan Nasal (hektar), 2020	50
5.1.2	Luas Panen, Produksi dan Produktivitas Padi Sawah dan Padi Ladang Menurut Desa/Kelurahan di Kecamatan Nasal, 2020	51
5.1.3	Luas Panen, Produksi dan Produktivitas Jagung dan Kedelai Menurut Desa/Kelurahan di Kecamatan Nasal, 2020	52
5.1.3	Luas Panen Tanaman Palawija di Kecamatan Nasal (Hektar), 2020	53
5.2	HORTIKULTURA	54
5.2.1	Luas Panen Tanaman Sayuran Menurut Desa/Kelurahan dan Jenis Sayuran di Kecamatan Nasal, 2020	54
5.3	PERKEBUNAN	55
5.3.1	<u>Luas Tanaman Perkebunan Menurut Desa/Kelurahan dan Jenis Tanaman di Kecamatan Nasal(hektar), 2020</u>	55
5.4	PETERNAKAN	56
5.4.1	<u>Populasi Ternak Menurut Desa/Kelurahan dan Jenis Ternak di Kecamatan Nasal, 2020</u>	56
5.4.2	<u>Populasi Unggas Menurut Desa/Kelurahan dan Jenis Unggas di Kecamatan Nasal, 2020</u>	57
5.5	PERIKANAN	58
5.5.1	<u>Jumlah Rumah Tangga Perikanan Tangkap Menurut Desa/ Kelurahan dan Subsektor di Kecamatan Nasal, 2018 ,2019 dan 2020 .</u>	58
5.5.2	<u>Jumlah Perahu/Kapal Menurut Desa/Kelurahan dan Jenis Kapal di Kecamatan Nasal, 2020</u>	59
6	ENERGI	61
6.1	<u>Jumlah Pelanggan Listrik Menurut Desa/Kelurahan di Kecamatan Nasal, 2011–2020</u>	63
7	PERDAGANGAN	65
7.1	<u>Jumlah Pasar Menurut Desa/Kelurahan di Kecamatan Nasal,2018 - 2020</u>	67

8	HOTEL DAN PARIWISATA	69
8.1	Jumlah Rumah Makan/Restoran Menurut Desa/Kelurahan di Kecamatan Nasal, 2018, 2019 dan 2020.....	73

<https://kaurkab.bps.go.id>

DAFTAR GAMBAR

halaman

1	Luas Wilayah Menurut Kecamatan Di Kabupaten Kaur (Km ²), 2020	5
2	Jumlah PNS per Jenis Kelamin di Kecamatan Nasal, 2020	16
3	Perkembangan Jumlah Penduduk di Kecamatan Nasal, 2010-2020	24
4	Jumlah Sekolah Menurut Jenjang Pendidikan di Kecamatan Nasal, 2020.	31
5	Jumlah Kasus 10 Penyakit Terbanyak di Kecamatan Nasal, 2020	31
6	Luas Padi Ladang dan Padi Sawah di Kecamatan Nasal, 2020	49
7	Populasi Ternak di Kecamatan Nasal (ekor), 2011-2020	49
8	Jumlah Restoran/Rumah Makan menurut Desa/Kelurahan di Kecamatan Nasal, 2020	71

PENJELASAN UMUM

Tanda-tanda, satuan-satuan, dan lain-lainnya yang digunakan dalam publikasi ini adalah sebagai berikut:

1. TANDA-TANDA

Data tidak tersedia	:	...
Tidak ada atau nol	:	—
Data dapat diabaikan	:	0
Tanda decimal	:	,
Data tidak dapat ditampilkan	:	NA
Angka perkiraan	:	e
Angka sementara	:	x
Angka sangat sementara	:	xx
Angka diperbaiki	:	r

2. SATUAN

hektar (ha)	:	10 000 m ²
kilometer (km)	:	1 000 meter
knot	:	1,8523 km/jam
kuintal	:	100 kg
ton	:	1 000 kg

Satuan lain: persen (%), ekor.

Perbedaan angka di belakang koma disebabkan oleh pembulatan angka.

1. GEOGRAFI DAN IKLIM

<https://kaurkampus.go.id>

1. GEOGRAFI DAN IKLIM

1.1 Geografi

Secara astronomis Kecamatan Maje terletak pada $4^{\circ} 35' 05'' - 4^{\circ} 55' 15''$ Lintang Selatan dan $103^{\circ} 23' 23'' - 103^{\circ} 35' 44''$ Bujur Timur. Letak astronomis ini memberikan gambaran bahwa Kecamatan Maje beriklim tropis. Terdapat dua musim seperti umumnya kecamatan lain di Kabupaten Kaur yaitu musim penghujan dan musim kemarau. Pada tabel dideskripsikan bahwa musim penghujan lebih banyak terjadi pada akhir hingga awal tahun. Sedangkan musim kering atau kemarau lebih banyak terjadi pada pertengahan tahun.

Secara geografis, Kecamatan Maje terletak di sebelah barat Pegunungan Bukit Barisan dan termasuk dalam wilayah administrasi Kabupaten Kaur, Provinsi Bengkulu. Ibukota Kecamatan Maje berjarak 13 km dari ibukota kabupaten dan 255 km dari ibukota Provinsi Bengkulu. Batas-batas wilayah Kecamatan Maje adalah :

- Sebelah paling utara berbatasan langsung dengan Kecamatan Nasal dan Provinsi Sumatera Selatan,
- Sebelah paling selatan berbatasan dengan Samudera Indonesia,
- Sebelah paling barat berbatasan dengan Kecamatan Kaur Selatan; dan
- Sebelah paling timur berbatasan dengan Kecamatan Nasal

Luas wilayah yang terbesar di Kecamatan Maje adalah Desa Sinar Mulia dengan luas wilayah sekitar 25,13% dari luas Kecamatan Maje sedangkan luas wilayah paling terkecil adalah Desa Way Hawang dengan luas wilayah sekitar 0,87% luas Kecamatan Maje.

Gambar 1.
Persentase Luas Wilayah Menurut Desa di
Kecamatan Maje



Sumber : Badan Pertanahan Nasional Kabupaten Kaur, 2020

1.2 Iklim

Letak astronomis menyebabkan Kecamatan Maje berada pada iklim tropis. Sepanjang tahun 2019, rata-rata suhu udara tertinggi berada pada bulan April sebesar $32,1^{\circ}\text{C}$ dan rata-rata suhu udara terendah berada pada bulan Februari $23,6^{\circ}\text{C}$. Curah hujan terbesar jatuh pada bulan September yang mencapai 480 mm^3 dan terendah pada bulan Juli yang mencapai 98 mm^3 .

1.1 GEOGRAFI

Tabel 1.1.1 Luas Wilayah Menurut Desa di Kecamatan Maje, 2020

	Desa	Luas (km²)	Persentase
	(1)	(2)	(3)
1	Parda Suka	11,89	3,29
2	Air Long	23,78	6,59
3	Linau	13,14	3,64
4	Way Hawang	3,13	0,87
5	Tanjung Baru	13,77	3,81
6	Penyandingan	20,02	5,55
7	Tanjung Aur	40,05	11,09
8	Kedataran	46,93	13,00
9	Tanjung Ganti	4,38	1,21
10	Benteng Harapan	7,51	2,08
11	Suka Menanti	8,76	2,43
12	Sinar Mulia	90,73	25,13
13	Bakal Makmur	7,51	2,08
14	Muara Jaya	6,26	1,73
15	Tanjung Agung	9,39	2,60
16	Arga Mulia	15,64	4,33
17	Air Jelatang	7,51	2,08
18	Sumber Harapan	19,4	5,37
19	Tanjung Beringin	11,26	3,12
	Maje	361,04	100,00

Sumber : Badan Pertanahan Nasional Kabupaten Kaur, 2020

Tabel 1.1.2 Tinggi Wilayah di Atas Permukaan Laut (DPL) Menurut Desa di Kecamatan Maje, 2020

Desa/Kelurahan		Tinggi DPL (meter)
(1)		(2)
1	Parda Suka	0-100
2	Air Long	0-100
3	Linau	0-100
4	Way Hawang	0-100
5	Tanjung Baru	0-100
6	Penyandingan	>200
7	Tanjung Aur	0-100
8	Kedataran	>200
9	Tanjung Ganti	>200
10	Benteng Harapan	0-100
11	Suka Menanti	0-100
12	Sinar Mulia	>200
13	Bakal Makmur	0-100
14	Muara Jaya	0-100
15	Tanjung Agung	0-100
16	Arga Mulia	0-100
17	Air Jelatang	100-200
18	Sumber Harapan	>200
19	Tanjung Beringin	0-100

Sumber : Statistik Potensi Desa BPS Kabupaten Kaur, 2020

Tabel 1.1.3 Jarak dari Kantor/Balai Desa ke Kantor Camat di Kecamatan Maje (km), 2020

	Desa/Kelurahan	Keberadaan Kantor/Balai Desa (ada/tidak)	Jarak ke Kantor Camat
	(1)	(2)	(3)
1	Parda Suka	Tidak	5
2	Air Long	Tidak	4
3	Linau	Ada	2
4	Way Hawang	Tidak	2
5	Tanjung Baru	Tidak	4
6	Penyandingan	Tidak	10
7	Tanjung Aur	Tidak	2
8	Kedataran	Tidak	7
9	Tanjung Ganti	Tidak	6
10	Benteng Harapan	Tidak	3
11	Suka Menanti	Tidak	3
12	Sinar Mulia	Tidak	10
13	Bakal Makmur	Tidak	5
14	Muara Jaya	Tidak	1
15	Tanjung Agung	Ada	3
16	Arga Mulia	Tidak	7
17	Air Jelatang	Tidak	6
18	Sumber Harapan	Tidak	3
19	Tanjung Beringin	Tidak	4

Sumber : Kantor Camat Maje, 2020

1.2 IKLIM

Tabel 1.2.1 Rata-rata Suhu dan Kelembaban Udara Menurut Bulan, 2020

Bulan	Suhu Udara (°C)			Kelembaban Udara (%)		
	Maks	Min	Rata-rata	Maks	Min	Rata-rata
(1)	(2)	(3)	(4)	(5)	(6)	(7)
Januari	29,6	23,9	26,1	-	-	85
Februari	30,1	23,6	26,2	-	-	87
Maret	30,9	24,0	27,0	-	-	83
April	32,1	24,9	27,7	-	-	85
Mei	31,6	24,8	27,5	-	-	84
Juni	31,5	24,3	27,1	-	-	82
Juli	31,4	24,0	27,0	-	-	83
Agustus	31,3	23,9	26,8	-	-	83
September	31,2	24,2	26,8	-	-	85
Oktober	30,9	24,1	26,9	-	-	83
November	30,3	24,4	26,8	-	-	84
Desember	29,7	24,0	26,4	-	-	85

Sumber : Badan Meteorologi, Klimatologi dan Geofisika Stasiun Klimatologi Klas I Pulau Baai, 2020

Tabel 1.2.1 Jumlah Curah Hujan dan Hari Hujan Menurut Bulan di Kabupaten Kaur, 2019

Bulan	Diperta Kaur		Linau	
	Curah Hujan (mm ³)	Hari Hujan	Curah Hujan (mm ³)	Hari Hujan
(1)	(2)	(3)	(4)	(5)
Januari	376	-	-	-
Februari	477	-	-	-
Maret	322	-	-	-
April	330	-	-	-
Mei	238	-	-	-
Juni	211	-	-	-
Juli	98	-	-	-
Agustus	317	-	-	-
September	480	-	-	-
Oktober	343	-	-	-
November	324	-	-	-
Desember	402	-	-	-

Sumber : Badan Meteorologi, Klimatologi dan Geofisika Stasiun Klimatologi Klas I Pulau Baai, 2020

2. PEMERINTAHAN

<https://kaurkab.bps.go.id>

PEMERINTAHAN

<https://kaurkab.bps.go.id>

2. PEMERINTAHAN

Kecamatan Maje merupakan kecamatan pemekaran dari Kecamatan Kaur Selatan, yang dibentuk berdasarkan Undang-Undang Nomor 3 Tahun 2003 bersamaan dengan dibentuknya kabupaten Kaur. Ibukota Kecamatan Maje terletak di Desa Linau.

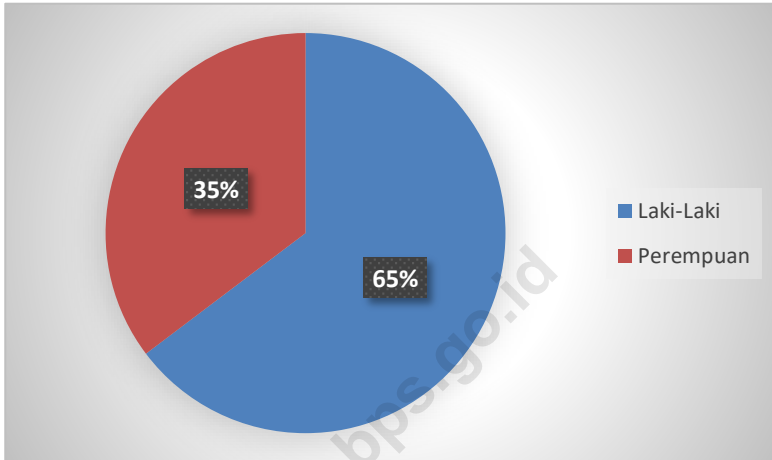
Wilayah administrasi pemerintahan di Kecamatan Maje terdiri dari 19 desa yang berstatus desa definitive. Pada tahun 2010 terjadi pengurangan desa yang sebelumnya berjumlah 20 desa menjadi 19 desa. Hal ini terjadi akibat penggabungan wilayah dari dua desa menjadi satu desa yaitu desa pematang Danau dihapus yang wilayahnya digabungkan dengan Desa Kedataran. Selain itu terjadi perubahan nama desa yaitu Desa Air Bacang berubah nama menjadi Desa Sinar Mulia. Seluruh desa di Kecamatan Maje merupakan desa swasembada.

Sebagian besar desa di Kecamatan Maje memiliki Satuan Lingkungan Setempat (SLS) terkecil berupa dusun dan desa yang masing-masing diketuai oleh Kepala Dusun dan Kepala Desa. Dengan adanya perangkat atau aparatur desa ini menunjukkan bahwa kelengkapan organisasi pemerintah di Kecamatan Maje sudah tertata dengan baik.

Pada tahun 2021, jumlah pegawai camat sebanyak 17 orang. Dari 17 orang tersebut, ada sebanyak 11 orang berjenis kelamin laki-laki, 6 orang berjenis kelamin perempuan.

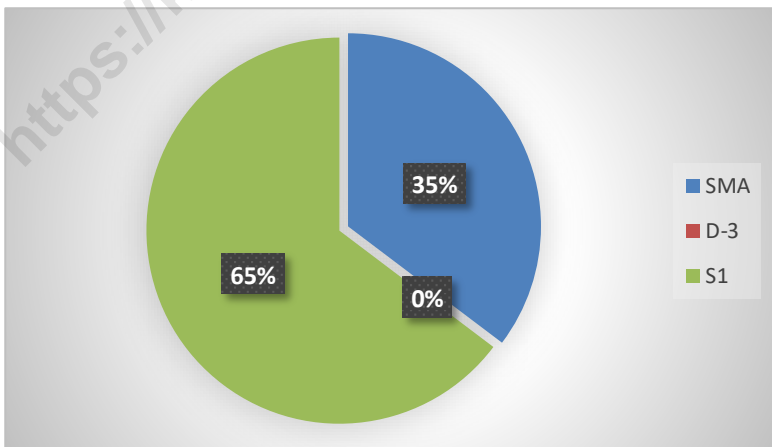
Gambar 2.

Persentase Pegawai Kantor Camat dan Desa Menurut Jenis Kelamin di Kecamatan Maje, 2020



Sumber : Kantor Desa, 2020

Gambar 3.
Persentase Pegawai Kantor Camat dan Desa Menurut Pendidikan Tertinggi yang Ditamatkan di Kecamatan Maje, 2020



Sumber : Kantor Camat, 2020

Tabel 2.1 Desa dan Klasifikasi Desa di Kecamatan Maje, 2020

	Kecamatan	Swasembada	Swakarsa	Swadaya
	(1)	(2)	(3)	(4)
1	Parda Suka	V	-	-
2	Air Long	V	-	-
3	Linau	V	-	-
4	Way Hawang	V	-	-
5	Tanjung Baru	V	-	-
6	Penyandingan	V	-	-
7	Tanjung Aur	V	-	-
8	Kedataran	V	-	-
9	Tanjung Ganti	V	-	-
10	Benteng Harapan	V	-	-
11	Suka Menanti	V	-	-
12	Sinar Mulia	V	-	-
13	Bakal Makmur	V	-	-
14	Muara Jaya	V	-	-
15	Tanjung Agung	V	-	-
16	Arga Mulia	V	-	-
17	Air Jelatang	V	-	-
18	Sumber Harapan	V	-	-
19	Tanjung Beringin	V	-	-
	Maje	19	0	0

Sumber : Kantor Desa, 2019

Tabel 2.2 Jumlah Pegawai Kantor Camat Menurut Jenis Kelamin diKecamatan Maje, 2020

Kantor Camat dan Desa		Laki-laki	Perempuan	Jumlah
(1)		(2)	(3)	(4)
1	Kantor Camat	11	6	17
Maje		11	6	17

Sumber : Kantor Camat, 2020

<https://kaurkab.bps.go.id>

Tabel 2.3 Jumlah Pegawai Kantor Camat dan Desa Menurut Pendidikan Tertinggi yang Ditamatkan di Kecamatan Maje, 2020

Kantor Camat dan Desa		SMP	SMA	D-3	S1/ S2	Jumlah
(1)		(2)	(3)	(4)	(5)	(6)
1	Kantor Camat	-	6	-	11	17
2	Kelurahan	-	-	-	-	-
Maje		-	6	-	11	17

Sumber : Kantor Camat, 2020

<https://kaurkab.bps.go.id>

3. KEPENDUDUKAN

<https://kaurkab.bptid>

3. KEPENDUDUKAN

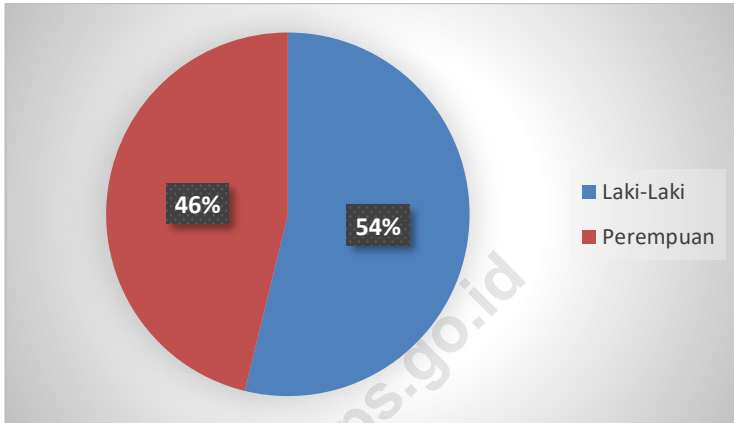
Jumlah penduduk Kecamatan Maje setiap tahun terus mengalami kenaikan terutama dalam kurun waktu lima tahun terakhir. Pada tahun 2020, jumlah penduduk total diperkirakan mencapai 13.252 jiwa. Pada tahun 2019, jumlah penduduk Kecamatan Maje tercatat 13.101 jiwa. Artinya, pada tahun 2020 terjadi pertumbuhan penduduk sebesar 1,29 persen.

Pada tahun 2020 Jumlah penduduk laki-laki tercatat mencapai 7131 orang dan perempuan 6121 orang. Rasio jenis kelamin atau *sex ratio* penduduk Kecamatan Maje pada 2020 sebesar 117. Angka ini menunjukkan bahwa setiap 100 penduduk perempuan di Kecamatan Maje terdapat 117 penduduk laki-laki.

Kepadatan penduduk juga menunjukkan kenaikan dari tahun ke tahun. Pada tahun 2020, kepadatan penduduk Kecamatan Maje mencapai 36,71 jiwa per km² sedangkan di tahun 2019 mencapai 36,29 jiwa per km².

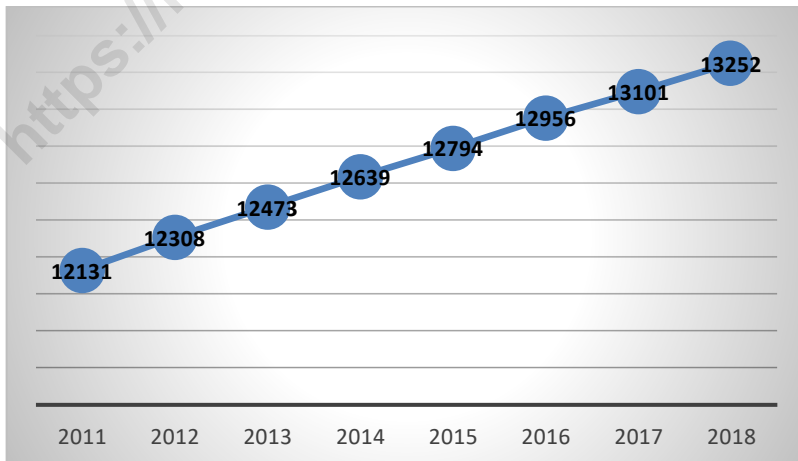
Perbandingan persentase penduduk laki-laki dan perempuan di Kecamatan Maje ditunjukkan pada Gambar 4. Untuk perkembangan jumlah penduduk di Kecamatan Maje, 2011 – 2020 ditunjukkan pada Gambar 5 di bawah.

Gambar 4.
Persentase Jumlah Penduduk Menurut Jenis Kelamin di Kecamatan Maje, 2020



Sumber : Badan Pusat Statistik, 2020

Gambar 5.
Perkembangan Jumlah Penduduk di Kecamatan Maje (jiwa), 2011 – 2020



Sumber : Badan Pusat Statistik, 2020

3.1 KEPENDUDUKAN

Tabel 3.1.1 Jumlah Penduduk, Rasio Jenis Kelamin dan Laju Pertumbuhan Penduduk di Kecamatan Maje 2010 -2020

Desa/Kelurahan	Penduduk (ribu) ¹	Laju Pertumbuhan Penduduk per Tahun 2010-2020 ^{2,3}	Persentase Penduduk
(1)	(2)	(3)	
1	Parda Suka		
2	Air Long		
3	Linau		
4	Way Hawang		
5	Tanjung Baru		
6	Penyandingan		
7	Tanjung Aur		
8	Kedataran		
9	Tanjung Ganti		
10	Benteng Harapan		
11	Suka Menanti		
12	Sinar Mulia		
13	Bakal Makmur		
14	Muara Jaya		
15	Tanjung Agung		
16	Arga Mulia		
17	Air Jelatang		
18	Sumber Harapan		
19	Tanjung Beringin		
Maje			

KEPENDUDUKAN

	Desa/Kelurahan	Kepadatan Penduduk (per km ²) ⁴	Rasio Jenis Kelamin
	(1)	(2)	(3)
1	Parda Suka		
2	Air Long		
3	Linau		
4	Way Hawang		
5	Tanjung Baru		
6	Penyandingan		
7	Tanjung Aur		
8	Kedataran		
9	Tanjung Ganti		
10	Benteng Harapan		
11	Suka Menanti		
12	Sinar Mulia		
13	Bakal Makmur		
14	Muara Jaya		
15	Tanjung Agung		
16	Arga Mulia		
17	Air Jelatang		
18	Sumber Harapan		
19	Tanjung Beringin		
	Maje		

<https://kaunkab.bps.go.id>

4. SOSIAL

4. SOSIAL

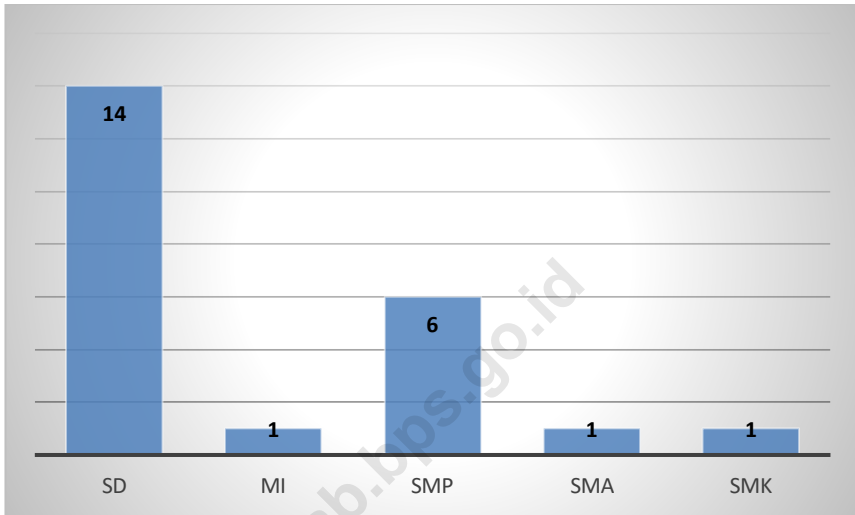
Keadaan sosial penduduk digambarkan dalam beberapa variabel antara lain pendidikan, kesehatan, dan agama.

4.1 Pendidikan

Salah satu indikator yang digunakan dalam melihat perkembangan pendidikan pada suatu wilayah, kabupaten misalnya, adalah melalui angka tingkat partisipasi sekolah. Tingkat partisipasi sekolah dikelompokkan menjadi Angka Partisipasi Murni (APM) dan Angka Partisipasi Kasar (APK). Semakin tinggi jenjang pendidikan, APM dan APK biasanya semakin mengecil. Nilai APK SD mencapai angka 111,56 persen. Angka Partisipasi Murni (APM) Kabupaten Kaur pada tahun 2020 mencapai 100, artinya 100 persen penduduk kelompok penduduk umur 7 – 12 tahun bersekolah SD. Sementara ditinjau dari Angka Partisipasi Murni (APM) untuk SMP di tahun yang sama mencapai 70,28, artinya terdapat 70,28 persen penduduk usia 13-15 tahun yang bersekolah SMP, sedangkan 29,72 persen dari penduduk usia 13-15 tahun tidak bersekolah. Untuk tingkat SMA/SMK/MA APM mencapai 69,73. Dari data tersebut, dapat diketahui bahwa tingkat partisipasi sekolah anak-anak di kecamatan Maje terus menurun jika jenjang pendidikannya meningkat.

Pada tahun 2020, di Kecamatan Maje terdapat 14 SD, 1 MI, 6 SMP, 1 SMA, dan 1 SMK. Dari jumlah tersebut dapat dilihat bahwa sekolah SD belum tersedia di semua desa. Rasio murid guru masing-masing sebanyak 30 untuk SD, 8 untuk MI, 24 untuk SMP, 18 untuk SMA, dan 7 untuk SMK.

Gambar 6.
Jumlah Sekolah Menurut Jenjang Pendidikan
di Kecamatan Maje, 2020



Sumber : Dinas Pendidikan dan Kantor Kemenag Kab. Kaur, 2020

4.2 Kesehatan

Fasilitas kesehatan merupakan salah satu tolak ukur dalam pencapaian pelaksanaan pembangunan di Kecamatan Maje. Pada tahun 2020 terdapat satu puskesmas. Sedangkan fasilitas kesehatan lainnya yakni posyandu sebanyak 22 tersebar di setiap desa, klinik/balai kesehatan sebanyak 7, polindes sebanyak 1, dan rumah bersalin 1. Tenaga kesehatan sendiri untuk tenaga medis, keperawatan dan kebidanan sudah tersedia. Namun tenaga kefarmasian belum tersedia. Dokter yang ada yaitu dokter umum sebanyak 2 orang, sedangkan dokter gigi dan dokter spesialis belum ada.

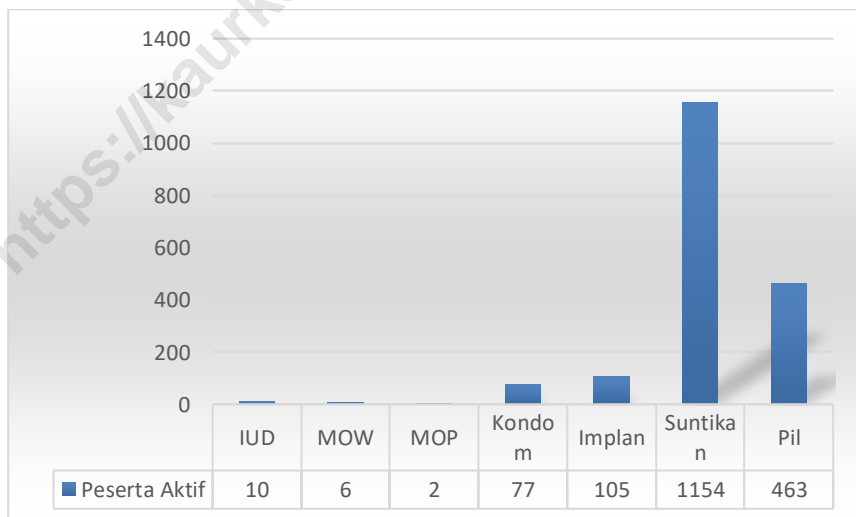
Dari 10 kasus penyakit yang paling banyak diderita penduduk di Kecamatan Maje pada tahun 2020, 3 urutan teratas yaitu hipertensi

sebanyak 543 kasus, penyakit gastritis sebanyak 410 kasus, dan ISPA sebanyak 280 kasus. Sementara kasus penyakit gawat lain yang tercatat di Puskesmas Maje yaitu Febris dan RA.

Pada tahun 2020, jumlah bayi dilahirkan berjumlah 269 anak. Dari data Puskesmas Maje tidak terdapat bayi yang kekurangan gizi maupun berat badan rendah waktu lahir.

Jumlah pasangan usia subur sebanyak 2.288 pasangan. Dari jumlah tersebut terdapat beberapa pasangan yang merupakan peserta KB aktif, yaitu 105 pasangan menggunakan implant, 1,154 menggunakan suntikan, 463 menggunakan pil, 10 menggunakan IUD, 6 menggunakan MOW, dan 2 menggunakan MOP.

Gambar 7.
Jumlah Peserta KB Aktif di Kecamatan
Maje, 2020



Sumber : Puskesmas Kecamatan Maje, 2020

4.3 Agama

Keagamaan meliputi banyaknya penduduk pemeluk agama tertentu dan jumlah sarana ibadah. Hingga tahun 2020 di Kecamatan Maje sebagian besar penduduknya memeluk agama Islam sebanyak 12.916, Protestan sebanyak 44, Katholik sebanyak 27, dan Hindu sebanyak 54.

<https://kaurkab.bps.go.id>

4.1 Pendidikan

Tabel 4.1.1 Angka Partisipasi Murni (APM) dan Angka Partisipasi Kasar (APK) Menurut Jenjang Pendidikan di Kabupaten Kaur, 2020

Jenjang Pendidikan	APM	APK
(1)	(2)	(3)
SD/MI	100	111,56
SMP/MTs	70,28	83,3
SMA/SMK/MA	69,73	94,7

Sumber : Survei Sosial Ekonomi Nasional Kor, Maret 2020

Tabel 4.1.2 Jumlah Sekolah, Murid, Guru, dan Rasio Murid-Guru Sekolah Dasar (SD) Menurut Jenjang Pendidikan di Kecamatan Maje, 2020

	Jenjang Pendidikan	Sekolah	Murid	Guru	Rasio Murid-Guru
	(1)	(2)	(3)	(4)	(5)
1	SD	14	1.326	43	30
2	MI	1	186	21	8
3	SMP	6	655	27	24
4	MTs	-	-	-	
5	SMA	1	437	24	18
6	SMK	1	79	11	7
	Maje	23	2.683	126	21

Sumber : Dinas Pendidikan dan Kebudayaan dan Kementerian Agama Kabupaten Kaur, 2020

4.2 Kesehatan

Tabel 4.2.1 Jumlah Fasilitas Kesehatan Menurut Desa di Kecamatan Maje, 2020

Desa/Kelurahan	RS	Rumah Bersalin	Puskesmas	Pos-yandu	Klinik/Balai Kesehatan	Polindes
(1)	(2)	(3)	(4)	(5)	(6)	(7)
1 Parda Suka	-	-	-	2	1	-
2 Air Long	-	-	-	1	-	-
3 Linau	-	-	-	1	-	-
4 Way Hawang	-	-	-	1	1	-
5 Tanjung Baru	-	1	-	1	-	-
6 Penyandingan	-	-	-	1	-	-
7 Tanjung Aur	-	-	-	3	1	-
8 Kedataran	-	-	-	2	1	-
9 Tanjung Ganti	-	-	-	1	-	-
10 Benteng Harapan	-	-	1	1	-	-
11 Suka Menanti	-	-	-	1	-	-
12 Sinar Mulia	-	-	-	2	-	1
13 Bakal Makmur	-	-	-	1	-	-
14 Muara Jaya	-	-	-	1	1	-
15 Tanjung Agung	-	-	-	1	-	-
16 Arga Mulia	-	-	-	1	-	-
17 Air Jelatang	-	-	-	1	1	-
18 Sumber Harapan	-	-	-	1	-	-
19 Tanjung Beringin	-	-	-	1	1	-
Kecamatan	0	1	1	24	7	1

Sumber : Puskesmas Kecamatan Maje, 2020

Tabel 4.2.2 Jumlah Tenaga Kesehatan Menurut Desa di Kecamatan Maje, 2020

Desa/Kelurahan	Tenaga Kesehatan				
	Tenaga Medis	Tenaga Keperawatan	Tenaga Kebidanan	Tenaga Kefarmasian	Tenaga Kesehatan Lainnya
(1)	(2)	(3)	(4)	(5)	(6)
1 Parada Suka	-	2	1	-	-
2 Air Long	-	-	-	-	-
3 Linau	-	1	-	-	-
4 Way Hawang	-	1	-	-	-
5 Tanjung Baru	-	-	1	-	-
6 Penyandingan	-	-	1	-	-
7 Tanjung Aur	-	-	1	-	-
8 Kedataran	-	-	1	-	-
9 Tanjung Ganti	-	-	1	-	-
10 Benteng Harapan	1	-	-	-	1
11 Suka Menanti	1	-	1	-	-
12 Sinar Mulia	-	-	1	-	-
13 Bakal Makmur	-	-	1	-	-
14 Muara Jaya	-	-	1	-	-
15 Tanjung Agung	-	1	1	-	-
16 Arga Mulia	-	-	3	-	-
17 Air Jelatang	-	-	1	-	-
18 Sumber Harapan	-	-	1	-	-
19 Tanjung Beringin	-	-	1	-	-
Maje	2	5	17	0	1

Sumber : Puskesmas Kecamatan Maje, 2020

Tabel 4.2.3 Jumlah Dokter Spesialis, Dokter Umum, dan Dokter Gigi Menurut Sarana Pelayanan Kesehatan di Kecamatan Maje, 2020

Unit Kerja	Dokter Spesialis	Dokter Umum	Dokter Gigi
(1)	(2)	(3)	(4)
Puskesmas	-	3	-
Rumah Sakit	-	-	-
Jumlah	0	3	0

Sumber : Puskesmas Kecamatan Maje, 2020

Tabel 4.2.4 Jumlah Kasus 10 Penyakit Terbanyak di Kecamatan Maje, 2020

Jenis Penyakit		Jumlah Kasus
(1)		(2)
1.	Gastritis	307
2.	ISPA	224
3.	Hipertensi	349
4.	Rhematoit Atritis	176
5.	Dermatitis	138
6.	Diabetes Mellitus	135
7.	Observasi Febris	63
8.	Vertigo	47
9.	GEA	38
10.	V. Laseratum	25
Maje		1.502

Sumber : Puskesmas Kecamatan Maje, 2020

Tabel 4.2.5 Jumlah Bayi Lahir, Bayi Berat Badan Lahir Rendah (BBLR), BBLR Dirujuk, dan Bergizi Buruk di Kecamatan Maje, 2012-2020

Desa/Kelurahan	Bayi Lahir	BBLR		Gizi Buruk
		Jumlah	Dirujuk	
(1)	(2)	(3)	(4)	(5)
2012	259	-	-	-
2013	287	-	-	-
2014	308	-	-	-
2015	328	-	-	-
2018	313	-	-	-
2019	262	-	-	-
2020	268	-	-	-

Sumber : Puskesmas Kecamatan Maje, 2020

Tabel 4.2.6 Jumlah Ibu Hamil, Melakukan Kunjungan K1, Melakukan Kunjungan K4, Kurang Energi Kronis (KEK), dan Mendapat Tablet Zat Besi (Fe) di Kecamatan Maje, 2012 – 2020

Tahun	Jumlah Ibu Hamil	Melakukan Kunjungan K1	Melakukan Kunjungan K4	Kurang Energi Kronis (KEK)	Mendapat Zat Besi (Fe)
(1)	(2)	(3)	(4)	(5)	(6)
2012	259	259	259	-	259
2013	287	287	287	-	287
2014	286	286	286	-	286
2015	331	331	330	-	331
2018	314	314	314	4	314
2019	286	286	286	-	286
2020	281	281	276	30	276

Sumber : Puskesmas Kecamatan Maje, 2020

Tabel 4.2.7 Jumlah Kasus HIV/AIDS, IMS, DBD, Diare, TB, dan Malaria di Kecamatan Maje, 2020

	Desa/Kelurahan	HIV/AIDS	IMS	DBD	Diare	TB	Malaria
	(1)	(2)	(3)	(4)	(5)	(6)	(7)
1	Parda Suka	-	-	-	3	-	-
2	Air Long	-	-	-	2	-	-
3	Linau	-	-	1	1	1	-
4	Way Hawang	-	-	2	3	-	-
5	Tanjung Baru	-	-	-	5	-	-
6	Penyandingan	-	-	-	-	-	-
7	Tanjung Aur	-	-	-	-	-	-
8	Kedataran	-	-	-	2	-	-
9	Tanjung Ganti	-	-	-	-	-	-
10	Benteng Harapan	-	-	-	1	-	-
11	Suka Menanti	-	-	1	1	3	-
12	Sinar Mulia	-	-	-	1	1	-
13	Bakal Makmur	-	-	1	3	1	-
14	Muara Jaya	-	-	-	1	-	-
15	Tanjung Agung	-	-	-	2	-	-
16	Arga Mulia	-	-	-	2	1	-
17	Air Jelatang	-	-	-	-	-	-
18	Sumber Harapan	-	-	-	-	-	-
19	Tanjung Beringin	-	-	-	3	9	-
	Maje	0	0	5	30	16	0

Sumber : Puskesmas Kecamatan Maje, 2020

Tabel 4.2.8 Jumlah Pasangan Usia Subur dan Peserta KB Aktif Menurut Desa di Kecamatan Maje, 2020

Desa/Kelurahan	Jumlah PUS	Peserta KB Aktif			
		IUD	MOW	MOP	Kondom
(1)	(2)	(3)	(4)	(5)	(6)
1 Parada Suka	121	4	-	-	1
2 Air Long	120	-	-	-	-
3 Linau	98	2	-	-	2
4 Way Hawang	152	3	-	-	1
5 Tanjung Baru	130	5	-	-	4
6 Penyandingan	30	1	-	-	-
7 Tanjung Aur	240	-	-	-	2
8 Kedataran	200	4	-	-	3
9 Tanjung Ganti	50	-	-	-	-
10 Benteng Harapan	82	3	-	-	-
11 Suka Menanti	99	2	-	-	5
12 Sinar Mulia	208	4	-	-	3
13 Bakal Makmur	120	3	-	-	-
14 Muara Jaya	50	2	-	-	5
15 Tanjung Agung	120	2	-	-	5
16 Arga Mulia	200	2	-	-	-
17 Air Jelatang	50	2	-	-	-
18 Sumber Harapan	80	-	-	-	-
19 Tanjung Beringin	129	3	-	-	-
Maje	2.279	42	-	-	31

Lanjutan Tabel 4.2.8

	Desa/Kelurahan	Peserta KB Aktif			Jumlah
		Implan	Suntikan	Pil	
	(1)	(7)	(8)	(9)	(10)
1	Parda Suka	3	25	3	31
2	Air Long	-	18	-	18
3	Linau	-	20	-	20
4	Way Hawang	2	13	-	15
5	Tanjung Baru	2	51	-	53
6	Penyandingan	-	10	3	13
7	Tanjung Aur	-	37	12	49
8	Kedataran	1	48	17	66
9	Tanjung Ganti	-	7	2	9
10	Benteng Harapan	-	20	-	20
11	Suka Menanti	3	15	-	18
12	Sinar Mulia	-	42	19	61
13	Bakal Makmur	2	19	-	21
14	Muara Jaya	1	10	-	11
15	Tanjung Agung	3	17	-	20
16	Arga Mulia	1	21	5	27
17	Air Jelatang	-	11	2	13
18	Sumber Harapan	-	6	-	6
19	Tanjung Beringin	2	20	2	24
	Maje	20	410	60	490

Sumber : Puskesmas Kecamatan Maje, 2020

SOSIAL

4.3 Agama

Tabel 4.3.1 Jumlah Penduduk Menurut Desa dan Agama yang Dianut di Kecamatan Maje, 2020

Desa/Kelurahan	Islam	Protestan	Katolik	Hindu	Budha	Lainnya
(1)	(2)	(3)	(4)	(5)	(6)	(7)
1 Parda Suka	1080	15	-	45	-	-
2 Air Long	270	-	-	-	-	-
3 Linau	990	21	-	-	-	-
4 Way Hawang	770	-	-	-	-	-
5 Tanjung Baru	1270	6	-	-	-	-
6 Penyandingan	4811	-	-	-	-	-
7 Tanjung Aur	915	-	-	-	-	-
8 Kedataran	2474	6	-	-	-	-
9 Tanjung Ganti	273	-	-	-	-	-
10 Benteng Harapan	530	6	-	-	-	-
11 Suka Menanti	794	2	-	-	-	-
12 Sinar Mulia	523	12	-	-	-	-
13 Bakal Makmur	569	-	-	-	-	-
14 Muara Jaya	350	-	-	-	-	-
15 Tanjung Agung	826	6	-	-	-	-
16 Arga Mulia	684	6	-	-	-	-
17 Air Jelatang	120	-	-	-	-	-
18 Sumber Harapan	260	-	-	-	-	-
19 Tanjung Beringin	1195	5	-	-	-	-
Maje	17789	89	-	45	0	0

Sumber : KUA Kecamatan Maje, 2020

Tabel 4.3.2 Jumlah Tempat Peribadatan Menurut Desa di Kecamatan Maje, 2020

Desa/Kelurahan	Masjid	Mushola	Gereja Protes tan	Gereja Katholik	Pura	Vihara
(1)	(2)	(3)	(4)	(5)	(6)	(7)
1 Parda Suka	2	-	1	-	1	-
2 Air Long	1	-	-	-	-	-
3 Linau	2	1	-	-	-	-
4 Way Hawang	2	-	-	-	-	-
5 Tanjung Baru	4	1	1	-	-	-
6 Penyandingan	1	-	-	-	-	-
7 Tanjung Aur	4	-	-	-	-	-
8 Kedataran	2	-	-	-	-	-
9 Tanjung Ganti	1	-	-	-	-	-
10 Benteng Harapan	2	-	-	-	-	-
11 Suka Menanti	2	-	-	-	-	-
12 Sinar Mulia	2	2	-	-	-	-
13 Bakal Makmur	1	-	-	-	-	-
14 Muara Jaya	1	-	-	-	-	-
15 Tanjung Agung	1	-	-	-	-	-
16 Arga Mulia	1	-	-	-	-	-
17 Air Jelatang	1	-	-	-	-	-
18 Sumber Harapan	1	-	-	-	-	-
19 Tanjung Beringin	1	-	-	-	-	-
Maje	32	4	1	-	1	0

Sumber : KUA Kecamatan Maje, 2020

5. PERTANIAN

<https://kaurkab.bps.go.id>

5. PERTANIAN

5.1 Tanaman Pangan

Sektor pertanian berperan penting dalam perekonomian Kabupaten Kaur karena merupakan sektor utama yang memberikan peranan terbesar dalam pembentukan Produk Domestik Regional Bruto (PDRB). Cakupan kegiatan pertanian terdiri dari beberapa jenis kegiatan yaitu pertanian tanaman pangan, hortikultura, peternakan, perkebunan, dan perikanan.

Pada tahun 2020, luas lahan sawah yang terdapat di Kecamatan Maje berjumlah total 598 hektar yang terdiri dari jenis pengairan irigasi sejumlah 70 hektar dan non irigasi sejumlah 528 hektar. Selain lahan sawah, Kecamatan Maje juga memiliki lahan tegal/kebun seluas 2262 hektar, ladang/huma seluas 550 hektar, dan lahan yang sementara tidak diusahakan seluas 120 hektar.

Pada tahun 2020, luas panen padi sawah yaitu 803,9 hektar dan padi ladang 25 hektar. Untuk tanaman palawija yang dihasilkan di antaranya jagung, kedelai, kacang tanah, ubi kayu dan ubi jalar dengan persentase luas panen terbesar adalah kacang tanah mencapai total 6 hektar pada tahun 2019.

5.2 Hortikultura

Selain tanaman padi dan palawija, Kabupaten Kaur juga mempunyai keragaman produksi tanaman hortikultura. Pada tahun 2020, terdapat 2 komoditi besar yaitu Jahe dan Laos.

PERTANIAN

Total luas panen tanaman Jahe mencapai 2850 m² dengan produksi sebesar 7853 kg. Sementara untuk Laos luas panen mencapai 1850 m² dengan produksi sebanyak 11642 kg.

5.3 Perkebunan

Dukungan luas wilayah dan kondisi lahan di Kabupaten Kaur terhadap komoditas tanaman perkebunan menjadikan wilayah ini banyak yang dimanfaatkan sebagai lahan perkebunan. Selain dikelola oleh perusahaan pemerintah (Perkebunan Nusantara), terdapat juga perkebunan yang dimiliki dan dikelola rakyat. Komoditi yang dihasilkan antara lain kopi, kelapa sawit, dan karet, dan lain-lain.

5.4 Peternakan

Hewan ternak dibagi dalam dua kelompok yaitu ternak besar dan ternak kecil serta unggas. Hewan yang masuk kategori ternak besar adalah sapi potong dan kerbau. Sedangkan hewan yang masuk kategori ternak kecil dan unggas adalah kambing, domba, babi, itik, ayam ras, dan ayam kampung.

5.5 Perikanan

Indikator perikanan dilihat berdasarkan jumlah rumah tangga dan produksi perikanan tangkap menurut subsektor dan jumlah perahu/kapal menurut jenis kapal.

5.1 Tanaman Pangan

Tabel 5.1.1 Luas Lahan Sawah Menurut Jenis Pengairan di Kecamatan Maje (Hektar), 2020

Jenis Lahan Sawah	Luas
(1)	(2)
1. Sawah Irigasi	70
2. Sawah Non Irigasi	528
Maje	598

Sumber: Laporan Statistik Tanaman Pangan, Penggunaan Lahan, 2020

<https://kaurkab.bps.go.id>

PERTANIAN

Tabel 5.1.2 Luas Lahan Tegal/Kebun, Ladang/Huma dan Sementara Tidak Diusahakan di Kecamatan Maje (Hektar), 2020

Jenis Lahan	Luas
(1)	(2)
1. Tegal/Kebun	2.262
2. Ladang/Huma	550
3. Sementara Tidak Diusahakan	120
Maje	2.932

Sumber: Laporan Statistik Tanaman Pangan, Penggunaan Lahan, 2020

Tabel 5.1.3 Luas Panen Padi Sawah dan Padi Ladang di Kecamatan Maje (Hektar), 2020

Jenis Padi	Luas Panen
(1)	(2)
1. Padi Sawah	803,9
2. Padi Ladang	25
Maje	828,9

Sumber: Laporan Statistik Tanaman Pangan, Penggunaan Lahan, 2020

<https://kaurkab.bps.go.id>

PERTANIAN

Tabel 5.1.4 Luas Panen Tanaman Palawija di Kecamatan Maje (Hektar), 2020

Jenis Palawija	Luas Panen
(1)	(2)
1. Jagung	2
2. Kedelai	4
3. Kacang Tanah	6
4. Kacang Hijau	0
5. Ubi Kayu	3
6. Ubi Jalar	0

Sumber: Laporan Statistik Tanaman Pangan, Penggunaan Lahan, 2020

5.2 Hortikultura

Tabel 5.2.1 Luas Panen dan Produksi Tanaman Sayuran dan Biofarmaka di Kecamatan Maje, 2020

Jenis Sayuran	Luas Panen (Hektar)	Produksi (Kuintal)
(1)	(2)	(3)
1. Ketimun	9	422
2. Terung	7	233
3. Tomat	2	66
4. Kacang Panjang	11	392
5. Cabai Besar	9	485
6. Cabai Rawit	4	284
7. Bawang Daun	0	0
8. Jahe	0,285	78,53
9. Kencur	0,1	22,83
10. Kunyit	0,1	31,92
11. Laos/ Lengkuas	0,185	116,42

Sumber : Dinas Pertanian melalui Survei Pertanian Hortikultura, 2020

5.3 Perkebunan

Tabel 5.3.1 Luas Tanaman dan Produksi Tanaman Perkebunan di Kecamatan Maje, 2020

Jenis Tanaman	Luas Tanaman (Hektar)	Produksi (Ton)
(1)	(2)	(3)
1. Karet	-	-
2. Kelapa	141	80,5
3. Kelapa Sawit	255	1.465
4. Kopi	1713	1057,625
5. Lada	125	11,5
6. Kakao	389	90,938
7. Cengkeh	62	0
8. Jarak	0	0
9. Kemiri	0	0
10. Kapuk	0	0
11. Pinang	66	15
12. Kayu Manis	8	0
13. Aren	2	3

Sumber : Dinas Pertanian Kabupaten Kaur, 2020

5.4 Peternakan

Tabel 5.4.1 Populasi Ternak Menurut Jenis Ternak di Kecamatan Maje (Ekor), 2020

Jenis Ternak	Jumlah
(1)	(2)
1. Sapi Perah	0
2. Sapi Potong	807
3. Kerbau	275
4. Kuda	0
5. Kambing	1.130
6. Domba	0
7. Babi	0
Maje	2.212

Sumber : Dinas Pertanian Kabupaten Kaur, 2020

PERTANIAN

Tabel 5.4.2 Populasi Unggas Menurut Jenis Unggas di Kecamatan Maje (Ekor), 2020

Jenis Unggas	Jumlah
(1)	(2)
1. Ayam Kampung	4125
2. Ayam Petelur	0
3. Ayam Pedaging	15.600
4. Ayam	0
5. Itik/Itik Manila	745
Maje	29.470

Sumber : Dinas Pertanian Kabupaten Kaur, 2020

5.5 Perikanan

Tabel 5.5.1 Jumlah Rumah Tangga dan Produksi Perikanan Tangkap Menurut Subsektor di Kecamatan Maje, 2020

Jenis	Rumah Tangga	Produksi (Ton)
(1)	(2)	(3)
1. Perikanan Laut	264	37,3
2. Perairan Umum	36	1,3
Maje	300	38,6

Sumber : Dinas Kelautan dan Perikanan Kab. Kaur, 2020

Beda dengan data dda

<https://kaurkab.bps.go.id>

PERTANIAN

Tabel 5.5.2 Jumlah Perahu/Kapal Menurut Jenis Kapal di Kecamatan Maje, 2020

Jenis Unggas	Jumlah (Buah)
(1)	(2)
1. Perahu Tanpa Motor	62
2. Perahu Motor Tempel	41
3. Kapal Motor	-
Maje	103

Sumber : Dinas Kelautan dan Perikanan Kab. Kaur, 2020

Beda dengan data dda

<https://kaunkab.bps.go.id>

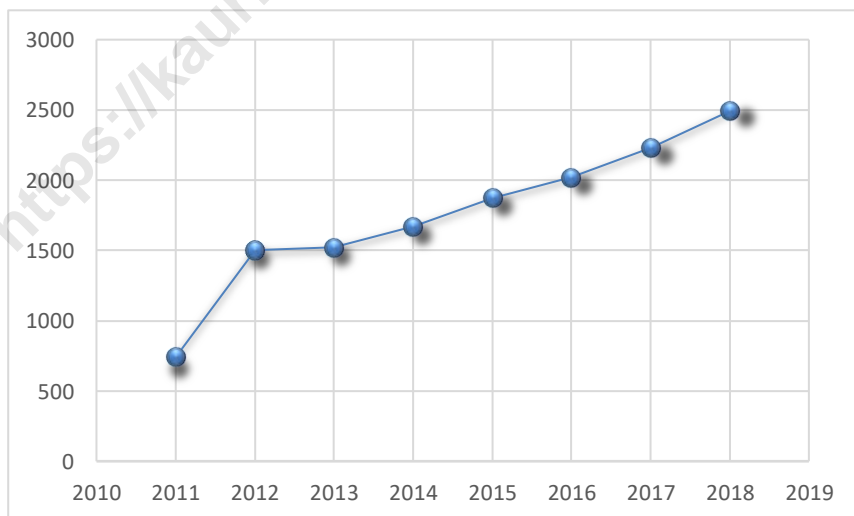
6. ENERGI

6. ENERGI

Permintaan listrik di Indonesia sebagai negara berkembang tumbuh cukup pesat. Pemakaian listrik meningkat per tahun karena cukup besarnya peningkatan pemakaian listrik di sektor rumah tangga. Peningkatan ini diperkirakan akan terus berlanjut di masa depan.

Jumlah pelanggan listrik PLN selama kurun waktu 8 tahun terakhir di Kecamatan Maje selalu mengalami peningkatan. Peningkatan terbesar adalah dari tahun 2011 ke tahun 2012. Pada tahun 2020, terdapat penambahan pelanggan sebanyak 261 dibandingkan tahun 2019.

Gambar 8.
Jumlah Pelanggan Listrik di Kecamatan Maje, 2011 – 2020



Sumber: PT PLN Kabupaten Kaur, 2020

ENERGI

Tabel 6.1.1 Jumlah Pelanggan Listrik di Kecamatan Maje, 2011 – 2020

Tahun	Jumlah
(1)	(2)
2011	740
2012	1501
2013	1522
2014	1672
2015	1871
2018	2020
2019	2231
2020	2492

Sumber: PT PLN Kabupaten Kaur, 2020

7. PERDAGANGAN

<https://kaurka.com.go.id>

7. PERDAGANGAN

Sektor perdagangan memegang peranan penting dalam mendukung perekonomian penduduk. Kemajuan pembangunan sektor perdagangan diharapkan dapat memberikan kontribusi yang berarti bagi kemajuan pembangunan pertumbuhan ekonomi.

Salah satu tempat terjadinya kegiatan ekonomi perdagangan yang disediakan pemerintah adalah pasar. Pada tahun 2020, di Kecamatan Maje terdapat 4 pasar yang terletak di Desa Tanjung Baru, Kedataran, Benteng Harapan, dan Sinar Mulia. Ketiga pasar tersebut adalah pasar mingguan.

PERDAGANGAN

Tabel 7.1 Jumlah Pasar Menurut Desa di Kecamatan Maje, 2020

Desa	Pasar Harian	Pasar Mingguan
(1)	(2)	(3)
1 Parda Suka	-	-
2 Air Long	-	-
3 Linau	-	-
4 Way Hawang	-	-
5 Tanjung Baru	-	1
6 Penyandingan	-	-
7 Tanjung Aur	-	-
8 Kedataran	-	1
9 Tanjung Ganti	-	-
10 Benteng Harapan	-	1
11 Suka Menanti	-	-
12 Sinar Mulia	-	1
13 Bakal Makmur	-	-
14 Muara Jaya	-	-
15 Tanjung Agung	-	-
16 Arga Mulia	-	-
17 Air Jelatang	-	-
18 Sumber Harapan	-	-
19 Tanjung Beringin	-	-
Maje	0	4

Sumber : Kantor Kecamatan Maje, 2020

8. HOTEL DAN PARIWISATA

<https://kaurkab.id>

8. HOTEL DAN PARIWISATA

Di daerah kecamatan Maje tidak terdapat tempat wisata, hanya terdapat satu penginapanan yaitu Penginapan Dewa, yang terletak di desa Suka Menanti. Di kecamatan Maje terdapat restoran/rumah makan menurut desa/kelurahan di Kecamatan Maje.

<https://kaurkab.bps.go.id>

HOTEL DAN PARIWISATA

Tabel 8.1 Jumlah Restoran/Rumah Makan Menurut Desa di Kecamatan Maje, 2018 – 2020

Desa/Kelurahan	2018	2019	2020
(1)	(2)		(3)
1 Parda Suka	-	-	-
2 Air Long	-	-	-
3 Linau	1	1	1
4 Way Hawang	-	-	-
5 Tanjung Baru	-	-	-
6 Penyandingan	-	-	-
7 Tanjung Aur	-	-	-
8 Kedataran	-	-	-
9 Tanjung Ganti	-	-	-
10 Benteng Harapan	-	-	-
11 Suka Menanti	-	-	-
12 Sinar Mulia	-	-	-
13 Bakal Makmur	-	-	-
14 Muara Jaya	-	-	-
15 Tanjung Agung	-	-	-
16 Arga Mulia	-	-	-
17 Air Jelatang	-	-	-
18 Sumber Harapan	3	3	3
19 Tanjung Beringin	-	-	-
Maje	4	4	4

Sumber : Kantor Kecamatan Maje, 2020

DATA

MENCERDASKAN BANGSA

Enlighten The Nation



**BADAN PUSAT STATISTIK
KABUPATEN KAUR**

Jl. Peltu M.Ilyas, Komplek Perkantoran Kabupaten Kaur, Padang Kempas, Kaur Selatan
Telp: (0739) 7873781-83; Fax: (0739) 7873955, 7875497; E-mail: bps1704@bps.go.id