

KABUPATEN KUANTAN SINGINGI DALAM ANGKA

2024

Kuantan Singingi Regency in Figures 2024

Volume 25, 2024



**BADAN PUSAT STATISTIK
KABUPATEN KUANTAN SINGINGI
BPS-STATISTICS KUANTAN SINGINGI REGENCY**

KABUPATEN KUANTAN SINGINGI DALAM ANGKA 2024

Kuantan Singingi Regency in Figures 2024
Volume 25, 2024

<https://kuansingkab.bps.go.id>



KABUPATEN KUANTAN SINGINGI DALAM ANGKA
Kuantan Singingi Regency in Figures
2024

Volume 25, 2024

Katalog/*Catalogue*: 1102001.1401

ISSN: 2355-4460

Nomor Publikasi/*Publication Number*: 14010.2202

Ukuran Buku/*Book Size*: 14,8 cm x 21 cm

Jumlah Halaman/*Number of Pages*: I + 429 halaman/pages

Penyusun Naskah/*Manuscript Drafter*:

BPS Kabupaten Kuantan Singingi

BPS-Statistics Kuantan Singingi Regency

Penyunting/*Editor*:

BPS Kabupaten Kuantan Singingi

BPS-Statistics Kuantan Singingi Regency

Pembuat Kover/*Cover Designer*:

BPS Kabupaten Kuantan Singingi

BPS-Statistics Kuantan Singingi Regency

Penerbit/*Publisher*:

©BPS Kabupaten Kuantan Singingi/*BPS-Statistics Kuantan Singingi Regency*

Dicetak oleh/*Printed by*:

CV. M&N Grafika

Sumber Ilustrasi/*Illustration Source*:

BPS Kabupaten Kuantan Singingi

BPS-Statistics Kuantan Singingi Regency

Dilarang mereproduksi dan/atau menggandakan sebagian atau seluruh isi buku ini untuk tujuan komersial tanpa izin tertulis dari Badan Pusat Statistik Kabupaten Kuantan Singingi.

It is prohibited to reproduce and/or duplicate part or all of this book for commercial purpose without permission from BPS-Statistics Kuantan Singingi Regency.

TIM PENYUSUN/COMPILERS

Kabupaten Kuantan Singingi Dalam Angka 2024
Kuantan Singingi Regency in Figures 2024
Volume 25, 2024

Pengarah/Director:

Rozalinda

Penanggung Jawab/Persons in Charge:

Rozalinda

Penyunting/Editors:

Debi Tomika

Pengolah Data dan Penulis Naskah/Data Processors and Writers:

Debi Tomika

Lalu Sukroni

Muhammad Al Fath Fisabilillah

Sabriella Hafifah

Penata Letak/Layouters:

Debi Tomika

Penerjemah/Translators:

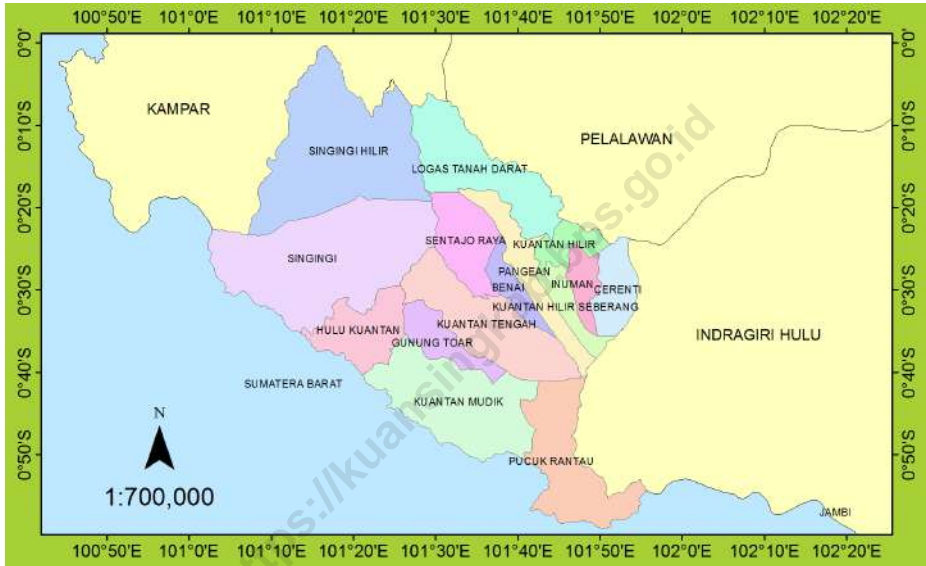
Debi Tomika

KONTRIBUTOR DATA/DATA CONTRIBUTOR

1. Kementerian Agama/*Ministry of Religious Affair*
2. Kementerian Pendidikan dan Kebudayaan/*The Ministry of Education and Culture*
3. Otoritas Jasa Keuangan/*Financial Services Authority*
4. Badan Pusat Statistik/*BPS-Statistics Indonesia*
5. Badan Kepegawaian, Pendidikan, dan Pelatihan Kabupaten Kuantan Singingi/*Regional Personnel, Education, and Training Agency of Kuantan Singingi Regency*
6. Badan Kesatuan Bangsa dan Politik Kabupaten Kuantan Singingi/*National Unity and Politics Agency of Kuantan Singingi Regency*
7. Badan Pendapatan Daerah Kabupaten Kuantan Singingi/*Regional Revenue Agency of Kuantan Singingi Regency*
8. Badan Pengelolaan Keuangan dan Aset Daerah Kabupaten Kuantan Singingi/*Regional Financial and Asset Management Agency of Kuantan Singingi Regency*
9. BPJS Kesehatan Cabang Tembilahan/*Healthcare BPJS Branch Tembilahan*
10. Dinas Energi dan Sumber Daya Mineral Provinsi Riau/*Regional Energy and Mineral Resource Office of Riau Province*
11. Dinas Kesehatan Kabupaten Kuantan Singingi/*Regional Health Office of Kuantan Singingi Regency*
12. Dinas Koperasi Usaha Kecil dan Menengah, Perdagangan dan Perindustrian Kabupaten Kuantan Singingi/*Regional Cooperatives Small and Medium Enterprises, Tradem and Industry Office of Kuantan Singingi Regency*
13. Dinas Lingkungan Hidup Kabupaten Kuantan Singingi/*Regional Environmental Office of Kuantan Singingi Regency*
14. Dinas Pariwisata dan Kebudayaan Kabupaten Kuantan Singingi/*Regional Tourism and Culture Office of Kuantan Singingi Regency*
15. Dinas Pekerjaan Umum dan Penataan Ruang Kabupaten Kuantan Singingi/*Regional Public Works and Spatial Planning Office of Kuantan Singingi Regency*
16. Dinas Penanaman Modal dan Pelayanan Terpadu Satu Pintu Kabupaten Kuantan Singingi/*Regional One Stop Investment and Integrated Services Office of Kuantan Singingi Regency*

17. Dinas Tenaga Kerja Kabupaten Kuantan Singingi/*Regional Labour Office of Kuantan Singingi Regency*
18. Dinas Pengendalian Penduduk, Keluarga Berencana, Pemberdayaan Perempuan, dan Perlindungan Anak Kabupaten Kuantan Singingi/*Regional Populatiom Control, Family Planning, Women Empowerment, and Child Protection Office of Kuantan Singingi Regency*
19. Dinas Perhubungan Kabupaten Kuantan Singingi/*Regional Transportation Office of Kuantan Singingi Regency*
20. Dinas Perikanan Kabupaten Kuantan Singingi/*Regional Fishery Office of Kuantan Singingi Regency*
21. Dinas Tanaman Pangan, Hortikultura, dan Ketahanan Pangan Kabupaten Kuantan Singingi/*Regional Food Crops, Horticulture, and Food Security Office of Kuantan Singingi Regency*
22. Dinas Perkebunan dan Peternakan Kabupaten Kuantan Singingi/*Regional Plantations and Animan Husbandry Office of Kuantan Singingi Regency*
23. Kantor Kementerian Agama Kabupaten Kuantan Singingi/*Regional Ministry of Religious Affairs Office of Kuantan Singingi Regency*
24. Kepolisian Resort Kabupaten Kuantan Singingi/*Resort Police Office of Kuantan Singingi Regency*
25. Lembaga Perasyarakatan Kelas IIB Teluk Kuantan/*Class IIB Prison of Teluk Kuantan*
26. PT Pegadaian Unit Teluk Kuantan/*Pegadaian Teluk Kuantan Unit*
27. PT PLN Unit Layanan Pelanggan Teluk Kuantan/*PLN Customer Service Unit of Teluk Kuantan*
28. PT Pos Indonesia KPC Teluk Kuantan/*PT POS Teluk Kuantan Branch Office*
29. Rumah Sakit Umum Daerah (RSUD) Kabupaten Kuantan Singingi/*Regional General Hospital of Kuantan Singingi Regency*
30. Sekretariat DPRD Kabupaten Kuantan Singingi/*Secretariat of Regional House of Representatives of Kuantan Singingi Regency*
31. Universitas Islam Kuantan Singingi Kabupaten Kuantan Singingi/*Islamic Universtiy of Kuantan Singingi Regency*
32. UPT KPH Kabupaten Kuantan Singingi/*Forest Management Unit of Kuantan Singingi Regency*
33. UPTD Penyediaan Air Bersih Kabupaten Kuantan Singingi/*Regional Clean Water Supply Office of Kuantan Singingi Regency*

PETA WILAYAH KABUPATEN KUANTAN SINGINGI
MAP OF KUANTAN SINGINGI REGENCY



KEPALA BPS KABUPATEN KUANTAN SINGINGI
HEAD OF BPS-STATISTICS KUANTAN SINGINGI REGENCY



Rozalinda



KATA PENGANTAR

Kabupaten Kuantan Singingi Dalam Angka 2024 merupakan publikasi tahunan yang diterbitkan oleh BPS Kabupaten Kuantan Singingi. Disadari bahwa publikasi ini belum sepenuhnya memenuhi harapan pihak pemakai data khususnya para perencana, namun diharapkan dapat membantu melengkapi penyusunan rencana pembangunan di Kabupaten Kuantan Singingi.

Publikasi ini dapat terwujud berkat kerja sama dan bantuan dari berbagai pihak baik instansi pemerintah maupun swasta. Kepada semua pihak yang telah memberikan bantuan disampaikan penghargaan dan terima kasih yang sebesar-besarnya.

Walaupun publikasi ini telah disiapkan sebaik-baiknya, namun disadari masih ada kekurangan dan kesalahan yang terjadi. Untuk perbaikan publikasi ini, tanggapan dan saran yang bersifat konstruktif dari para pemakai sangat diharapkan.

Teluk Kuantan, Februari 2024
Kepala BPS
Kabupaten Kuantan Singingi

Rozalinda



PREFACE

Kuantan Singingi Regency in Figures 2024 is an annual publication written by BPS – Statistics Kuantan Singingi Regency. Honestly, this publication has not perfect yet and has not filled the user's hope, especially for the planners yet, but hopely it can help to equip compilation of development planning in this Kuantan Singingi Regency.

This comprehensive publication has been made possible with the assistance and contribution from several governmental institution and private organizations. To all parties who have been involved in the preparation of this publication, I would like to express my sincerest appreciation and gratitude.

Comment and constructive suggestion for the improvement of this publication are always welcome.

*Teluk Kuantan, Februari 2024
Head of BPS-Statistics
Kuantan Singingi Regency*

Rozalinda

DAFTAR ISI / CONTENTS

Kabupaten Kuantan Singingi Dalam Angka 2024
Kuantan Singingi Regency in Figures 2024
 Volume 25, 2024

	Halaman Page
Kata Pengantar/ <i>Preface</i>	xi
Daftar Isi/ <i>Contents</i>	xiii
Daftar Tabel/ <i>List of Tables</i>	xv
Daftar Gambar/ <i>List of Figures</i>	xliv
Penjelasan Umum/ <i>Explanatory Notes</i>	xlv
Daftar Singkatan/ <i>List of Abbreviations</i>	xlvi
Statistik Kunci/ <i>Key Statistics</i>	xlix
1. Geografi dan Iklim/ <i>Geography and Climate</i>	1
2. Pemerintahan/ <i>Government</i>	15
3. Penduduk dan Ketenagakerjaan/ <i>Population and Employment</i>	59
4. Sosial dan Kesejahteraan Rakyat/ <i>Social and Welfare</i>	83
5. Pertanian, Kehutanan, Peternakan, dan Perikanan/ <i>Agriculture, Forestry, Livestock, and Fishery</i>	191
6. Pertambangan dan Energi/ <i>Mining and Energy</i>	313
7. Industri/ <i>Industry</i>	325
8. Pariwisata/ <i>Tourism</i>	335
9. Transportasi dan Komunikasi/ <i>Transportation and Communication</i>	361
10. Perbankan dan Koperasi/ <i>Banking and Cooperative</i>	377
11. Pengeluaran Penduduk/ <i>Population Expenditure</i>	393
12. Sistem Neraca Regional/ <i>System of Regional Accounts</i>	399
13. Perbandingan Antar Kabupaten/Kota/ <i>Regency/Municipal Comparison</i>	419
Daftar Pustaka/ <i>References</i>	429

DAFTAR TABEL/LIST OF TABLES

Tabel <i>Table</i>	Halaman <i>Page</i>
1. GEOGRAFI DAN IKLIM/GEOGRAPHY AND CLIMATE	1
1.1 KEADAAN GEOGRAFI	8
<i>GEOGRAPHY CONDITION</i>	<i>8</i>
1.1.1 Luas Daerah dan Jumlah Pulau Menurut Kecamatan di Kabupaten Kuantan Singingi, 2023	8
<i>Total Area and Number of Islands by District in Kuantan Singingi Regency, 2023</i>	<i>8</i>
1.1.2 Tinggi Wilayah dan Jarak ke Ibukota Kabupaten Menurut Kecamatan di Kabupaten Kuantan Singingi, 2023	10
<i>Altitude and Distance to the Capital of Regency by District in Kuantan Singingi Regency, 2023.....</i>	<i>10</i>
1.2 KEADAAN IKLIM	11
<i>CLIMATE CONDITION</i>	<i>11</i>
1.2.1 Jumlah Curah Hujan Menurut Bulan di Kabupaten Kuantan Singingi, 2019–2023 (mm)	11
<i>Number of Precipitation by Months in Kuantan Singingi Regency, 2019–2023 (mm)</i>	<i>11</i>
1.2.2 Jumlah Hari Hujan Menurut Bulan di Kabupaten Kuantan Singingi, 2019–2023 (hari)	12
<i>Number of Rainy Days by Months in Kuantan Singingi Regency, 2019–2023 (days).....</i>	<i>12</i>
1.2.3 Jumlah Titik Api Menurut Kecamatan di Kabupaten Kuantan Singingi, 2019–2023	13
<i>Number of Hotspot by Disctrict in Kuantan Singingi Regency, 2019–2023</i>	<i>13</i>

2.	PEMERINTAHAN/GOVERNMENT	15
2.1	WILAYAH ADMINISTRATIF	21
	ADMINISTRATIVE AREA	21
2.1.1	Jumlah Desa ¹ /Kelurahan Menurut Kecamatan di Kabupaten Kuantan Singingi, 2019–2023	21
	<i>Number of Villages¹/Subdistricts by District in Kuantan Singingi Regency, 2019–2023.....</i>	<i>21</i>
2.1.2	Status Desa/Kelurahan per Kecamatan di Kabupaten Kuantan Singingi, 2023.....	22
	<i>Status of Villages/Subdistricts by District in Kuantan Singingi Regency, 2023</i>	<i>22</i>
2.1.3	Nama Desa/Kelurahan dan Status Pemerintahan di Kabupaten Kuantan Singingi, 2023	23
	<i>Name and Status of Villages/Subdistricts in Kuantan Singingi Regency, 2023</i>	<i>23</i>
2.2	DEWAN PERWAKILAN RAKYAT DAERAH	33
	REGIONAL HOUSE OF REPRESENTATIVE	33
2.2.1	Nama - Nama Pejabat Bupati di Kabupaten Kuantan Singingi, 2000 – 2023.....	33
	<i>Name of Regent in Kuantan Singingi Regency, 2000 – 2023</i>	<i>33</i>
2.2.2	Nama Ketua DPRD di Kabupaten Kuantan Singingi, 2000 – 2023.....	34
	<i>Name of DPRD Chairman in Kuantan Singingi Regency, 2000 – 2023...</i>	<i>34</i>
2.2.3	Jumlah Anggota Dewan Perwakilan Rakyat Daerah Menurut Komisi dan Jenis Kelamin di Kabupaten Kuantan Singingi, 2023	35
	<i>Number of Regional House of Representatives's Members by Commission and Sex in Kuantan Singingi Regency, 2023</i>	<i>35</i>
2.2.4	Alat Kelengkapan Dewan (AKD) dan Anggota Dewan Perwakilan Rakyat Daerah di Kabupaten Kuantan Singingi, 2019 – 2024	36
	<i>Board of Regional House of Representatives's in Kuantan Singingi Regency, 2019 – 2024.....</i>	<i>36</i>
2.2.5	Banyaknya Sidang/Rapat Menurut Jenis Sidang dan Bulan di Kabupaten Kuantan Singingi, 2023.....	40
	<i>Number of Committee's Meeting/Session by Type of Meeting and Month in Kuantan Singingi Regency, 2023.....</i>	<i>40</i>

Tabel Table	Halaman Page
2.2.6 Banyaknya Sidang/Rapat Komisi Menurut Bulan di Kabupaten Kuantan Singingi, 2023.....	43
<i>Number of Commission Meeting/Session by Month, in Kuantan Singingi Regency, 2023</i>	<i>43</i>
2.2.7 Banyaknya Pengaduan dan Aspirasi Masyarakat yang Ditindaklanjuti Dengan Rapat Menurut Bulan di Kabupaten Kuantan Singingi, 2023.....	44
<i>Number of Public Complaint and Aspiration Followed Up by Meeting by Month in Kuantan Singingi Regency, 2023</i>	<i>44</i>
2.2.8 Banyaknya Pengaduan dan Aspirasi Masyarakat yang Ditindaklanjuti Dengan Turun Lapangan Menurut Bulan di Kabupaten Kuantan Singingi, 2023.....	45
<i>Number of Public Complaint and Aspiration Followed Up by Field Check by Month in Kuantan Singingi Regency, 2023</i>	<i>45</i>
2.2.9 Jumlah Produk Hukum yang dibuat DPRD Kabupaten Kuantan Singingi Menurut Bulan, 2023.....	46
<i>Number of Law Product created by DPRD of Kuantan Singingi Regency by Month, 2023</i>	<i>46</i>
2.3 SUMBER DAYA MANUSIA.....	47
HUMAN RESOURCES	47
2.3.1 Jumlah Pegawai Negeri Sipil Menurut Jabatan dan Jenis Kelamin di Kabupaten Kuantan Singingi, Desember 2022 dan Desember 2023	47
<i>Number of Civil Servants by Occupation and Sex in Kuantan Singingi Regency, December 2022 and December 2023</i>	<i>47</i>
2.3.2 Jumlah Pegawai Negeri Sipil Menurut Tingkat Pendidikan dan Jenis Kelamin di Kabupaten Kuantan Singingi, Desember 2022 dan Desember 2023	49
<i>Number of Civil Servants by Educational Level and Sex in Kuantan Singingi Regency, December 2022 and December 2023</i>	<i>49</i>
2.3.3 Jumlah Pegawai Negeri Sipil Menurut Tingkat Kepangkatan dan Jenis Kelamin di Kabupaten Kuantan Singingi, Desember 2022 dan Desember 2023	51
<i>Number of Civil Servants by Hierarchy and Sex in Kuantan Singingi Regency, December 2022 and December 2023</i>	<i>51</i>

Tabel Table	Halaman Page
2.3.4 Nama Camat di Kabupaten Kuantan Singingi, 2023	53
<i>Head of District in Kuantan Singingi Regency, 2023.....</i>	<i>53</i>
2.4 KEUANGAN PEMERINTAH	54
GOVERNMENT FINANCE	54
2.4.1 Realisasi Pendapatan Pemerintah Kabupaten Kuantan Singingi Menurut Jenis Pendaatapan (ribu rupiah), 2020–2023	54
<i>Actual Kuantan Singingi Regency Government Revenues by Kind of Revenues (thousand rupiahs), 2020–2023.....</i>	<i>54</i>
2.4.2 Realisasi Belanja Pemerintah Kabupaten Kuantan Singingi Menurut Jenis Belanja (ribu rupiah), 2020–2023.....	56
<i>Actual Kuantan Singingi Regency Government Expenditures by Kind of Expenditures (thousand rupiahs), 2020–2023</i>	<i>56</i>
2.4.3 Target Pendapatan Pemerintah Kabupaten Kuantan Singingi Menurut Jenis Pendaatapan (ribu rupiah), 2023	58
<i>Kuantan Singingi Regency Government Revenues Target by Kind of Revenues (thousand rupiahs), 2023</i>	<i>58</i>
3. PENDUDUK DAN KETENAGAKERJAAN/POPULATION AND EMPLOYMENT	59
3.1 PENDUDUK.....	71
POPULATION	71
3.1.1 Penduduk, Laju Pertumbuhan Penduduk, Distribusi Persentase Penduduk, Kepadatan Penduduk, Rasio Jenis Kelamin Penduduk Menurut Kecamatan di Kabupaten Kuantan Singingi, 2023.....	71
<i>Population, Population Growth Rate, Percentage Distribution of Population, Population Density, and Population Sex Ratio by District in Kuantan Singingi Regency, 2023</i>	<i>71</i>
3.1.2 Jumlah Penduduk Menurut Kelompok Umur dan Jenis Kelamin di Kabupaten Kuantan Singingi (ribu jiwa), 2023	74
<i>Population by Age Group and Sex in Kuantan Singingi Regency, 2023.</i>	<i>74</i>

Tabel Table	Halaman Page
3.2 KETENAGAKERJAAN	75
EMPLOYMENT	75
3.2.1 Jumlah Penduduk Berumur 15 Tahun Keatas Menurut Jenis Kegiatan Selama Seminggu yang Lalu dan Jenis Kelamin di Kabupaten Kuantan Singingi, 2023.....	75
<i>Population Aged 15 Years and Over by Type of Activity During The Previous Week and Sex in Kuantan Singingi Regency, 2023.....</i>	<i>75</i>
3.2.2 Penduduk Berumur 15 Tahun ke Atas Menurut Pendidikan Tertinggi yang Ditamatkan dan Jenis Kegiatan Selama Seminggu yang Lalu di Kabupaten Kuantan Singingi, 2023	76
<i>Population 15 Years of Age and Over by Educational Attainment and Type of Activity During the Previous Week in Kuantan Singingi Regency, 2023</i>	<i>76</i>
3.2.3 Penduduk Berumur 15 Tahun Ke Atas yang Bekerja Selama Seminggu yang Lalu Menurut Status Pekerjaan Utama dan Jenis Kelamin di Kabupaten Kuantan Singingi, 2023	78
<i>Population 15 Years of Age and Over who Worked During The Previous Week by Main Employment Status and Sex in Kuantan Singingi Regency, 2023</i>	<i>78</i>
3.2.4 Banyaknya Pencari Kerja yang Terdaftar Menurut Jenis Kelamin dan Tingkat Pendidikan di Kabupaten Kuantan Singingi, 2023	79
<i>Number of Registered Job Seekers by Sex and Educational Level in Kuantan Singingi Regency, 2023.....</i>	<i>79</i>
3.2.5 Jumlah Perusahaan Terdaftar yang Memiliki Tenaga Kerja 10 Orang atau Lebih Menurut Sektor di Kabupaten Kuantan Singingi, 2023	80
<i>Number of Registered Firm that Have a Labour of 10 People or More by Sector in Kuantan Singingi Regency, 2023</i>	<i>80</i>
3.2.6 Jumlah Pencari Kerja Terdaftar yang Telah Ditempatkan Menurut Tingkat Pendidikan dan Jenis Kelamin di Kabupaten Kuantan Singingi, 2023.....	81
<i>Number of Registered Job Seeker that Has Been Occupied by Educational Level and Sex in Kuantan Singingi Regency, 2023.....</i>	<i>81</i>

4.	SOSIAL DAN KESEJAHTERAAN RAKYAT/SOCIAL AND WELFARE	83
4.1	PENDIDIKAN	99
	EDUCATION	99
4.1.1	Jumlah Sekolah, Guru, dan Murid Taman Kanak-Kanak (TK) di Bawah Kementerian Pendidikan, Kebudayaan, Riset, dan Teknologi Menurut Kecamatan di Kabupaten Kuantan Singingi, 2022/2023 dan 2023/2024.....	99
	<i>Number of Schools, Teachers, and Pupils in Kindergarten Under The Ministry of Education, Culture, Research, and Technology by District in Kuantan Singingi Regency, 2022/2023 and 2023/2024.....</i>	99
4.1.2	Jumlah Sekolah, Guru, dan Murid Raudatul Athfal (RA) di Bawah Kementerian Agama Menurut Kecamatan di Kabupaten Kuantan Singingi, 2022/2023 dan 2023/2024.....	102
	<i>Number of Schools, Teachers, and Pupils in Raudatul Athfal (RA) Under The Ministry of Religious Affairs by District in Kuantan Singingi Regency, 2022/2023 and 2023/2024.....</i>	102
4.1.3	Jumlah Sekolah, Guru, dan Murid Sekolah Dasar (SD) di Bawah Kementerian Pendidikan, Kebudayaan, Riset, dan Teknologi Menurut Kecamatan di Kabupaten Kuantan Singingi, 2022/2023 dan 2023/2024.....	103
	<i>Number of Schools, Teachers, and Pupils in Primary Schools Under The Ministry of Education, Culture, Research, and Technology by District in Kuantan Singingi Regency, 2022/2023 and 2023/2024.....</i>	103
4.1.4	Jumlah Sekolah, Guru, dan Murid Madrasah Ibtidaiyah (MI) di Bawah Kementerian Agama Menurut Kecamatan di Kabupaten Kuantan Singingi, 2022/2023 dan 2023/2024.....	106
	<i>Number of Schools, Teachers, and Pupils in Madrasah Ibtidaiyah (MI) Under The Ministry of Religious Affairs by District in Kuantan Singingi Regency, 2022/2023 and 2023/2024.....</i>	106

4.1.5	Jumlah Sekolah, Guru, dan Murid Sekolah Menengah Pertama (SMP) di Bawah Kementerian Pendidikan, Kebudayaan, Riset, dan Teknologi Menurut Kecamatan di Kabupaten Kuantan Singingi, 2022/2023 dan 2023/2024 <i>Number of Schools, Teachers, and Pupils in Lower Secondary Schools Under The Ministry of Education, Culture, Research, and Technology by District in Kuantan Singingi Regency, 2022/2023 and 2023/2024</i>	109 109
4.1.6	Jumlah Sekolah, Guru, dan Murid Madrasah Tsanawiyah (MTs) di Bawah Kementerian Agama Menurut Kecamatan di Kabupaten Kuantan Singingi, 2022/2023 dan 2023/2024 <i>Number of Schools, Teachers, and Pupils in Madrasah Tsanawiyah (MTs) Under The Ministry of Religious Affairs by District in Kuantan Singingi Regency, 2022/2023 and 2023/2024</i>	112 112
4.1.7	Jumlah Sekolah, Guru, dan Murid Sekolah Menengah Atas (SMA) di Bawah Kementerian Pendidikan, Kebudayaan, Riset, dan Teknologi Menurut Kecamatan di Kabupaten Kuantan Singingi, 2022/2023 dan 2023/2024 <i>Number of Schools, Teachers, and Pupils in Upper Secondary Schools Under The Ministry of Education, Culture, Research, and Technology by District in Kuantan Singingi Regency, 2022/2023 and 2023/2024</i>	115 115
4.1.8	Jumlah Sekolah, Guru, dan Murid Sekolah Menengah Kejuruan (SMK) di Bawah Kementerian Pendidikan, Kebudayaan, Riset, dan Teknologi Menurut Kecamatan di Kabupaten Kuantan Singingi, 2022/2023 dan 2023/2024 <i>Number of Schools, Teachers, and Pupils in Vocational High Schools Under The Ministry of Education, Culture, Research, and Technology by District in Kuantan Singingi Regency, 2022/2023 and 2023/2024</i>	118 118
4.1.9	Jumlah Sekolah, Guru, dan Murid Madrasah Aliyah (MA) di Bawah Kementerian Agama Menurut Kecamatan di Kabupaten Kuantan Singingi, 2022/2023 dan 2023/2024 <i>Number of Schools, Teachers, and Pupils in Madrasah Aliyah (MA) Under the Ministry of Religious Affairs by District in Kuantan Singingi Regency, 2022/2023 and 2023/2024</i>	121 121

Tabel Table	Halaman Page
4.1.10 Jumlah Desa ¹ /Kelurahan yang Memiliki Fasilitas Sekolah Menurut Kecamatan dan Tingkat Pendidikan di Kabupaten Kuantan Singingi, 2020–2022	124
<i>Number of Villages¹/Kelurahan Having Educational Facilities by District and Educational Level in Kuantan Singingi Regency, 2020–2022</i>	<i>124</i>
4.1.11 Banyaknya Mahasiswa Universitas Islam Kuantan Singingi Menurut Fakultas dan Jenis Kelamin, 2023/2024.....	129
<i>Number of Student at Islamic University of Kuantan Singingi by Faculty and Sex, 2023/2024.....</i>	<i>129</i>
4.1.12 Banyaknya Mahasiswa Lulusan Universitas Islam Kuantan Singingi Menurut Fakultas dan Jenis Kelamin, 2023/2024.....	130
<i>Number of Graduate at Islamic University of Kuantan Singingi by Faculty and Sex, 2023/2024.....</i>	<i>130</i>
4.1.13 Banyaknya Dosen Universitas Islam Kuantan Singingi Menurut Fakultas dan Status, 2023/2024.....	131
<i>Number of Lecturer at Islamic University of Kuantan Singingi by Faculty and Status, 2023/2024</i>	<i>131</i>
4.1.14 Banyaknya Dosen Universitas Islam Kuantan Singingi Menurut Fakultas, Pendidikan, dan Jenis Kelamin, 2023/2024	132
<i>Number of Lecturer at Islamic University of Kuantan Singingi by Faculty, Educational Level, and Sex, 2023/2024</i>	<i>132</i>
4.1.15 Angka Partisipasi Sekolah (APS) di Kabupaten Kuantan Singingi, 2021–2023	133
<i>School Enrollment Ratio (SER) in Kuantan Singingi Regency, 2021–2023</i>	<i>133</i>
4.1.16 Angka Partisipasi Murni (APM) dan Angka Partisipasi Kasar (APK) Menurut Jenjang Pendidikan di Kabupaten Kuantan Singingi, 2022 dan 2023	134
<i>Net Enrollment Rate and Gross Enrollment Ratio by Educational Level in Kuantan Singingi Regency, 2022 and 2023.....</i>	<i>134</i>
4.1.17 Persentase Penduduk Berumur 15 Tahun ke Atas yang Melek Huruf Menurut Kelompok Umur di Kabupaten Kuantan Singingi, 2022 dan 2023	135
<i>Percentage of Literate People Aged 15 Years and Over by Age Group in Kuantan Singingi Regency, 2022 and 2023.....</i>	<i>135</i>

Tabel Table	Halaman Page
4.2 KESEHATAN	136
HEALTH.....	136
4.2.1 Jumlah Desa ¹ /Kelurahan Yang Memiliki Sarana Kesehatan Menurut Kecamatan di Kabupaten Kuantan Singingi, 2019–2021	136
<i>Number of Villages¹/Kelurahan Having Health Facilities by District in Kuantan Singingi Regency, 2019–2021</i>	<i>136</i>
4.2.2 Jumlah Tenaga Kesehatan Menurut Kecamatan di Kabupaten Kuantan Singingi, 2023	142
<i>Number of Health Human Resources by District in Kuantan Singingi Regency, 2023</i>	<i>142</i>
4.2.3 Jumlah Rumah Sakit Umum, Rumah Sakit Khusus, Puskesmas, Klinik Pratama, dan Posyandu Menurut Kecamatan di Kabupaten Kuantan Singingi, 2022 dan 2023	145
<i>Number of General Hospital, Specialized Hospital, Public Health Center, Primary Clinic, and Integrated Health Post by District in Kuantan Singingi Regency, 2022 and 2023</i>	<i>145</i>
4.2.4 Jumlah Bayi Lahir Hidup, dan Bayi Lahir Mati Menurut Kecamatan di Kabupaten Kuantan Singingi, 2023.....	148
<i>Number of Live Birth Baby and Stillborn Baby by District in Kuantan Singingi Regency, 2023</i>	<i>148</i>
4.2.5 Banyaknya Imunisasi yang Diberikan Kepada Bayi Menurut Kecamatan dan Jenis Imunisasi di Kabupeten Kuantan Singingi, 2023	149
<i>Number of Immunization Given to Babies by District and Type in Kuantan Singingi Regency, 2023.....</i>	<i>149</i>
4.2.6 Kunjungan Rawat Jalan Menurut Jenis Poliklinik di Rumah Sakit Umum Daerah (RSUD) Kabupaten Kuantan Singingi, 2020–2023.....	150
<i>Number of Out–patient Visit by Polyclinic Type in Regional General Hospital of Kuantan Singingi, 2020–2023</i>	<i>150</i>
4.2.7 Jumlah Pasien Rawat Inap Menurut Jenis Ruang Perawatan di Rumah Sakit Umum Daerah (RSUD) Kabupaten Kuantan Singingi, 2020–2023.....	151
<i>Number of Inpatient by Ward in Regional General Hospital of Kuantan Singingi Regency, 2020–2023.....</i>	<i>151</i>

Tabel Table	Halaman Page
4.2.8 Jumlah Pasien Rawat Inap Menurut Kategori Pembayaran di Rumah Sakit Umum Daerah (RSUD) Kabupaten Kuantan Singingi, 2020–2023	152
<i>Number of Inpatient by Payment Category in Regional General Hospital of Kuantan Singingi Regency, 2020–2023.....</i>	<i>152</i>
4.2.9 Indikator Kegiatan Rumah Sakit Umum Daerah (RSUD) Kabupaten Kuantan Singingi, 2020–2023	153
<i>Activity Indicator in Regional General Hospital of Kuantan Singingi Regency, 2020–2023.....</i>	<i>153</i>
4.2.10 Hasil Pemeriksaan Laboratorium Menurut Jenis Pemeriksaan di Rumah Sakit Umum Daerah (RSUD) Kabupaten Kuantan Singingi, 2020–2023	154
<i>Laboratory Examination Results by Examination Type in Regional General Hospital of Kuantan Singingi Regency, 2020–2023</i>	<i>154</i>
4.2.11 Hasil Pelayanan Fisioterapi Menurut Jenis Tindakan di Rumah Sakit Umum Daerah (RSUD) Kabupaten Kuantan Singing, 2020–2023	155
<i>Physiotherapy Services Result by Action Type in Regional General Hospital of Kuantan Singingi Regency, 2020–2023.....</i>	<i>155</i>
4.2.12 Hasil Pemeriksaan Radiologi Menurut Jenis Pemeriksaan di Rumah Sakit Umum Daerah (RSUD) Kabupaten Kuantan Singingi, 2020–2023	156
<i>Radiology Examination Results by Examination Type in Regional General Hospital of Kuantan Singingi Regency, 2020–2023</i>	<i>156</i>
4.2.13 Jumlah Pasien Operasi Menurut Jenis Operasi di Rumah Sakit Umum Daerah (RSUD) Kabupaten Kuantan Singingi, 2020–2023.....	157
<i>Number of Operation Patient by Operation Type in Regional General Hospital of Kuantan Singingi Regency, 2020–2023.....</i>	<i>157</i>
4.2.14 Jumlah Tenaga Medis Menurut Jenisnya di Rumah Sakit Umum Daerah (RSUD) Kabupaten Kuantan Singingi, 2020–2023.....	158
<i>Number of Medical Personnel by Type in Regional General Hospital of Kuantan Singingi, 2020–2023.....</i>	<i>158</i>

Tabel Table	Halaman Page
4.2.15 Jumlah Tenaga Paramedis Perawatan Menurut Jenisnya di Rumah Sakit Umum Daerah (RSUD) Kabupaten Kuantan Singingi, 2020–2023	159
<i>Number of Care Paramedics by Type in Regional General Hospital of Kuantan Singingi, 2020–2023.....</i>	<i>159</i>
4.2.16 Jumlah Tenaga Paramedis Non Perawatan Menurut Jenisnya di Rumah Sakit Umum Daerah (RSUD) Kabupaten Kuantan Singingi, 2020–2023	160
<i>Number of Non Care Paramedics by Type in Regional General Hospital of Kuantan Singingi, 2020–2023</i>	<i>160</i>
4.2.17 Jumlah Tenaga Administrasi ¹ Menurut Tingkat Pendidikan di Rumah Sakit Umum Daerah (RSUD) Kabupaten Kuantan Singingi, 2020–2023	161
<i>Number of Administrative Staff¹ by Educational Level in Regional General Hospital of Kuantan Singingi Regency, 2020–2023</i>	<i>161</i>
4.2.18 Jumlah Tenaga Kontrak Menurut Tingkat Pendidikan di Rumah Sakit Umum Daerah (RSUD) Kabupaten Kuantan Singingi, 2020–2023	162
<i>Number of Non Permanent Staff by Educational Level in Regional General Hospital of Kuantan Singingi Regency, 2020–2023</i>	<i>162</i>
4.2.19 Jumlah Kartu Peserta BPJS Kesehatan Menurut Faskes TK.I dan Kecamatan di Kabupaten Kuantan Singingi, 2023	164
<i>Number of BPJS Healthcare Participant Card by Health Facilities and District in Kuantan Singingi Regency, 2023</i>	<i>164</i>
4.2.20 Banyaknya Klinik KB, Peserta KB Baru, dan Peserta KB Aktif Menurut Kecamatan Di Kabupaten Kuantan Singingi, 2023	166
<i>Number of Family Planning Clinic, New and Active Acceptor by District in Kuantan Singingi Regency, 2023</i>	<i>166</i>
4.2.21 Banyaknya Peserta KB Aktif Menurut Kecamatan dan Alat Kontrasepsi yang Dipakai di Kabupaten Kuantan Singingi, 2023.....	167
<i>Number of Active Acceptor by Sub District and Contraception Type in Kuantan Singingi Regency, 2023.....</i>	<i>167</i>

Tabel Table	Halaman Page
4.3 PERUMAHAN DAN LINGKUNGAN HIDUP	169
HOUSING AND ENVIRONMENT	169
4.3.1 Sarana dan Prasarana Barang Tidak Bergerak yang Dikelola Dinas Lingkungan Hidup Kabupaten Kuantan Singingi, 2022 dan 2023	169
<i>Number of Infrastructure Managed by Environmental Office of Kuantan Singingi Regency, 2022 and 2023</i>	<i>169</i>
4.3.2 Luas Ruang Terbuka Hijau (RTH) Taman Kota, Hutan Kota Median Jalan Serta Pulau–Pulau Jalan yang dikelola Dinas Lingkungan Hidup Kabupaten Kuantan Singingi, 2023	170
<i>Green Open Space Managed By Environment Office of Kuantan Singingi Regency, 2023</i>	<i>170</i>
4.3.3 Jumlah Perusahaan yang Berpotensi Mencemarkan Lingkungan Menurut Kecamatan di Kabupaten Kuantan Singingi Tahun 2019–2023	171
<i>Number of Firm That Potentially Pollute the Environment by District in Kuantan Singingi Regency, 2019–2023</i>	<i>171</i>
4.4 KRIMINALITAS	172
CRIME	172
4.4.1 Banyaknya Kejahatan yang Terjadi Menurut Bulan dan Jenis Tindak Pidana di Wilayah Hukum Polres Kuantan Singingi, 2023	172
<i>Number of Crimes Happened by Month and Type in Kuantan Singingi Regency, 2023</i>	<i>172</i>
4.4.2 Banyaknya Pelanggaran serta Denda Perkara Tilang Menurut Bulan di Wilayah Hukum Polres Kuantan Singingi, 2023	174
<i>Number of Traffic Violation and Fine by Month in Kuantan Singingi Regency, 2023</i>	<i>174</i>
4.4.3 Banyaknya Kecelakaan Lalu Lintas yang Terjadi menurut Bulan di Wilayah Hukum Polres Kuantan Singingi, 2023	175
<i>Number of Traffic Accident by Month in Kuantan Singingi Regency, 2023</i>	<i>175</i>
4.4.4 Jumlah Tahanan / Narapidana Menurut Jenis Kelamin di Lembaga Pemasyarakatan Kelas IIB Teluk Kuantan, 2023	176
<i>Number of Prisoner / Convict by Sex in Class IIB Prison of Teluk Kuantan, 2023</i>	<i>176</i>

Tabel Table	Halaman Page
4.5 AGAMA DAN SOSIAL LAINNYA	177
RELIGION AND OTHER SOCIAL AFFAIRS	177
4.5.1 Jumlah Tempat Peribadatan Menurut Kecamatan di Kabupaten Kuantan Singingi, 2023	177
<i>Number of Places of Worship by District and Religion in Kuantan Singingi Regency, 2023</i>	<i>177</i>
4.5.2 Banyaknya Peristiwa Nikah Serta PNPB Menurut Kecamatan di Kabupaten Kuantan Singingi, 2023.....	178
<i>Number of Marriages Along With Non-Tax State Revenue by District in Kuantan Singingi Regency, 2023</i>	<i>178</i>
4.5.3 Banyaknya Ulama, Mubaligh, Khatib, dan Penyuluh Agama Menurut Kecamatan di Kabupaten Kuantan Singingi, 2023.....	179
<i>Number of Moslem Teachers by District in Kuantan Singingi Regency, 2023</i>	<i>179</i>
4.5.4 Banyaknya Jemaah Haji yang Berangkat Menurut Jenis Kelamin dan Kecamatan di Kabupaten Kuantan Singingi, 2023	180
<i>Number of Pilgrims Departured by Sex and District in Kuantan Singingi Regency, 2023</i>	<i>180</i>
4.5.5 Jumlah Orang yang Berqurban, Serta Hewan Qurban di Kabupaten Kuantan Singingi, 2023.....	181
<i>Number of Population Who Did "Qurban", and Number of Cattle ("Qurban") in Kuantan Singingi Regency, 2023</i>	<i>181</i>
4.5.6 Jumlah Desa ¹ /Kelurahan yang Mengalami Bencana Alam ² Menurut Kecamatan di Kabupaten Kuantan Singingi, 2019–2021	182
<i>Number of Villages¹/Kelurahan that Had Natural Disaster² by District in Kuantan Singingi Regency, 2019 –2022.....</i>	<i>182</i>
4.5.7 Banyaknya LSM, Organisasi Masyarakat dan Yayasan Menurut Kecamatan di Kabupaten Kuantan Singingi, 2022 dan 2023	185
<i>Number of CSO, Community Organization, and Foundation by District in Kuantan Singingi Regency, 2022 and 2023</i>	<i>185</i>
4.5.8 Jumlah Keluarga Menurut Kecamatan dan Klasifikasi Keluarga di Kabupaten Kuantan Singingi Tahun 2022	187
<i>Number of Households by Sub District and Households Classification in Kuantan Singingi Regency, 2022</i>	<i>187</i>

Tabel Table	Halaman Page
4.5.9 Nama Panti Asuhan dan Jumlah Anak Asuh di Kabupaten Kuantan Singingi, 2022.....	188
<i>Name of Orphanage and Orphans In Kuantan Singingi Regency, 2022</i>	188
4.6 KEMISKINAN	189
POVERTY.....	189
4.6.1 Garis Kemiskinan, Jumlah, dan Persentase Penduduk Miskin di Kabupaten Kuantan Singingi, 2010–2023	189
<i>Poverty Line, Number, and Percentage of Poor People in Kuantan Singingi Regency, 2010–2023</i>	189
4.6.2 Indeks Kedalaman Kemiskinan dan Indeks Keparahan Kemiskinan di Kabupeten Kuantan Singingi 2010–2023	190
<i>Poverty Gap Index and Poverty Severity Index in Kuantan Singingi Regency, 2010–2023.....</i>	190
5. PERTANIAN, KEHUTANAN, PETERNAKAN, DAN PERIKANAN/ AGRICULTURE, FORESTRY, LIVESTOCK, AND FISHERY	191
5.1 TANAMAN PANGAN	207
FOOD CROPS	207
5.1.1 Luas Panen, Produksi dan Produktivitas Padi Menurut Kecamatan (ha) di Kabupaten Kuantan Singingi, 2023	207
<i>Harvested Area, Production, and Productivity of Paddy by District in Kuantan Singingi Regency, 2023.....</i>	207
5.1.2 Produksi Padi ¹ dan Produksi Padi Setara Beras Menurut Kecamatan di Kabupaten Kuantan Singingi , 2023.....	208
<i>Paddy¹ and Rice Equivalent Production by District in Kuantan Singingi Regency, 2023.....</i>	208
5.1.3 Luas Panen, Produksi dan Produktivitas Jagung Menurut Kecamatan di Kabupaten Kuantan Singingi, 2023	209
<i>Harvested Area, Production, and Productivity of Corn by District in Kuantan Singingi Regency, 2023.....</i>	209
5.1.4 Luas Panen, Produksi dan Produktivitas Ubi Kayu Menurut Kecamatan di Kabupaten Kuantan Singingi, 2023	210
<i>Harvested Area, Production, and Productivity of Cassava by District in Kuantan Singingi Regency, 2023.....</i>	210

Tabel Table	Halaman Page
5.1.5 Luas Panen, Produksi dan Produktivitas Ubi Jalar Menurut Kecamatan di Kabupaten Kuantan Singingi, 2023	211
<i>Harvested Area, Production, and Productivity of Sweet Potato by District in Kuantan Singingi Regency, 2023</i>	<i>211</i>
5.1.6 Luas Panen, Produksi dan Produktivitas Kacang Tanah Menurut Kecamatan di Kabupaten Kuantan Singingi, 2023	212
<i>Harvested Area, Production, and Productivity of Peanuts by District in Kuantan Singingi Regency, 2023</i>	<i>212</i>
5.1.7 Luas Panen, Produksi dan Produktivitas Kedelai Menurut Kecamatan di Kabupaten Kuantan Singingi, 2023	213
<i>Harvested Area, Production, and Productivity of Soybean by District in Kuantan Singingi Regency, 2023</i>	<i>213</i>
5.1.8 Luas Panen, Produksi dan Produktivitas Kacang Hijau Menurut Kecamatan di Kabupaten Kuantan Singingi, 2023	214
<i>Harvested Area, Production, and Productivity of Green Beans by District in Kuantan Singingi Regency, 2023</i>	<i>214</i>
5.2 HORTIKULTURA	215
<i>HORTICULTURE.....</i>	<i>215</i>
5.2.1 Luas Panen Tanaman Sayuran Menurut Kecamatan dan Jenis Tanaman di Kabupaten Kuantan Singingi (ha), 2022 dan 2023	215
<i>Harvested Area of Vegetables by District and Kind of Plant in Kuantan Singingi Regency (ha), 2022 and 2023</i>	<i>215</i>
5.2.2 Produksi Tanaman Sayuran Menurut Kecamatan dan Jenis Tanaman di Kabupaten Kuantan Singingi (kuintal), 2022 dan 2023 ..	225
<i>Production of Vegetables by District and Kind of Plant in Kuantan Singingi Regency (quintal), 2022 and 2023</i>	<i>225</i>
5.2.3 Luas Panen Tanaman Sayuran dan Buah-buahan Semusim Menurut Jenis Tanaman di Kabupaten Kuantan Singingi (ha), 2020–2023	235
<i>Harvested Area of Seasonal Vegetables and Fruits by Kind of Plant in Kuantan Singingi Regency (ha), 2020–2023</i>	<i>235</i>

5.2.4	Produksi Tanaman Sayuran dan Buah-buahan Semusim Menurut Jenis Tanaman di Kabupaten Kuantan Singingi (kuintal), 2020–2023	237
	<i>Production of Seasonal Vegetables and Fruits by Kind of Plant in Kuantan Singingi Regency (quintal), 2020–2023.....</i>	237
5.2.5	Luas Panen Tanaman Biofarmaka Menurut Kecamatan dan Jenis Tanaman di Kabupaten Kuantan Singingi (m ²), 2022 dan 2023	239
	<i>Harvested Area of Medicinal Plants by District and Kind of Plant in Kuantan Singingi Regency (m²), 2022 and 2023</i>	239
5.2.6	Produksi Tanaman Biofarmaka Menurut Kecamatan dan Jenis Tanaman di Kabupaten Kuantan Singingi (kg), 2022 dan 2023	247
	<i>Production of Medicinal Plants by District and Kind of Plant in Kuantan Singingi Regency (kg) 2022 and 2023.....</i>	247
5.2.7	Luas Panen Tanaman Biofarmaka Menurut Jenis Tanaman di Kabupaten Kuantan Singingi(m ²), 2020–2023	255
	<i>Harvested Area of Medicinal Plants by Kind of Plant in Kuantan Singingi Regency (m²), 2020–2023</i>	255
5.2.8	Produksi Tanaman Biofarmaka Menurut Jenis Tanaman di Kabupaten Kuantan Singingi (kg), 2020–2023.....	256
	<i>Production of Medicinal Plants by Kind of Plant in Kuantan Singingi Regency (kg), 2020–2023</i>	256
5.2.9	Luas Panen Tanaman Hias Menurut Kecamatan dan Jenis Tanaman di Kabupaten Kuantan Singingi (m ²), 2022 dan 2023.....	257
	<i>Harvested Area of Ornamental Plants by District and Kind of Plant in Kuantan Singingi Regency (m²), 2022 and 2023</i>	257
5.2.10	Produksi Tanaman Hias Menurut Kecamatan dan Jenis Tanaman di Kabupaten Kuantan Singingi (tangkai), 2022 dan 2023	259
	<i>Production of Ornamental Plants by District and Kind of Plant in Kuantan Singingi Regency (stalks), 2022 and 2023.....</i>	259
5.2.11	Luas Panen Tanaman Hias Menurut Jenis Tanaman di Kabupaten Kuantan Singingi (m ²), 2020–2023	261
	<i>Harvested Area of Ornamental Plants by Kind of Plant in Kuantan Singingi Regency (m²), 2020–2023</i>	261

Tabel Table	Halaman Page
5.2.12 Produksi Tanaman Hias Menurut Jenis Tanaman di Kabupaten Kuantan Singingi (tangkai), 2020–2023.....	263
<i>Production of Ornamental Plants by Kind of Plant in Kuantan Singingi Regency (stalks), 2020–2023.....</i>	263
5.2.13 Produksi Buah-buahan Menurut Kecamatan dan Jenis Tanaman di Kabupaten Kuantan Singingi (kuintal), 2022 dan 2023	265
<i>Production of Fruits by District and Kind of Plant in Kuantan Singingi Regency (quintal), 2022 and 2023.....</i>	265
5.2.14 Produksi Buah-Buahan dan Sayuran Tahunan Menurut Jenis Tanaman di Kabupaten Kuantan Singingi (kuintal), 2020–2023	279
<i>Production of Annual Fruits and Vegetables by Kind of Plant in Kuantan Singingi Regency (quintal), 2020–2023.....</i>	279
5.3 PERKEBUNAN.....	281
ESTATE CROPS	281
5.3.1 Luas Areal Tanaman Perkebunan Menurut Kecamatan dan Jenis Tanaman di Kabupaten Kuantan Singingi (ha), 2022 dan 2023.....	281
<i>Planted Area of Estate Crops by District and Type of Crops in Kuantan Singingi Regency (ha), 2022 and 2023.....</i>	281
5.3.2 Produksi Perkebunan Menurut Kecamatan dan Jenis Tanaman di Kabupaten Kuantan Singingi (ton), 2022 dan 2023	285
<i>Production of Estate by District and Type of Crops (ton), 2022 and 2023</i>	285
5.3.3 Luas Areal Tanaman Perkebunan Rakyat Menurut Jenis Tanaman di Kabupaten Kuantan Singingi (ha), 2019–2023.....	289
<i>Planted Area of Estate Crops by Type of Crops in Kuantan Singingi Regency(ha), 2019–2023.....</i>	289
5.3.4 Produksi Perkebunan Rakyat Menurut Jenis Tanaman di Kabupaten Kuantan Singingi (ton), 2019–2023.....	290
<i>Production of Estates by Type of Crops in Kuantan Singingi Regency (ton), 2019–2023</i>	290
5.3.5 Banyaknya Petani Perkebunan Rakyat Menurut Kecamatan dan Jenis Komoditas di Kabupaten Kuantan Singingi, 2022 dan 2023	291
<i>Number of Plantation Smallholders by District and Comodity In Kuantan Singingi Regency, 2022 and 2023</i>	291

Tabel Table	Halaman Page
5.4 KEHUTANAN	295
FORESTRY	295
5.4.1 Luas Kawasan Hutan Menurut <i>Executive Summary</i> Rencana Tata Ruang Wilayah di Kabupaten Kuantan Singingi, 2023	295
<i>Area of Forest by RTRW Executive Summary in Kuantan Singingi Regency, 2023</i>	<i>295</i>
5.5 PETERNAKAN	296
LIVESTOCK.....	296
5.5.1 Jumlah Ternak Menurut Jenis Ternak dan Kecamatan di Kabupaten Kuantan Singingi (Ekor), 2023	296
<i>Number of Cattle by Kind and District in Kuantan Singingi Regency (Head), 2023</i>	<i>296</i>
5.5.2 Jumlah Ternak Unggas Menurut Jenis Ternak dan Kecamatan di Kabupaten Kuantan Singingi (Ekor), 2023	297
<i>Number of Poultry by Kind and District in Kuantan Singingi Regency (Head), 2023</i>	<i>297</i>
5.5.3 Jumlah Ternak yang Dipotong dan Produksi Daging Menurut Jenis Ternak di Kabupaten Kuantan Singingi, 2022 – 2023	298
<i>Number of Slaughtered Livestock and Production of Meat by Kind in Kuantan Singingi Regency, 2022 – 2023</i>	<i>298</i>
5.5.4 Produksi Telur dan Daging Menurut Jenis Unggas di Kabupaten Kuantan Singingi, 2021 – 2023	299
<i>Production of Egg and Meat by Kind of Poultry in Kuantan Singingi Regency, 2021 – 2023</i>	<i>299</i>
5.6 PERIKANAN	300
FISHERY.....	300
5.6.1 Luas Areal Perairan Umum Menurut Kecamatan di Kabupaten Kuantan Singingi, 2023	300
<i>Area of General Waters by District in Kuantan Singingi Regency, 2023.</i>	<i>300</i>
5.6.2 Banyaknya Rumah Tangga Perikanan (RTP) Menurut Kecamatan dan Jenis Perairan di Kabupaten Kuantan Singingi, 2023	301
<i>Number of Fishery Household by District in Kuantan Singingi Regency, 2023</i>	<i>301</i>

Tabel Table	Halaman Page	
5.6.3	Produksi Penangkapan Ikan Perairan Umum dan Jumlah RTP Menurut Kecamatan di Kabupaten Kuantan Singingi, 2022 – 2023 . <i>Production of Farmer House Hold (RTP) per Resident in Kuantan Singingi Regency, 2022 – 2023.....</i>	302 302
5.6.4	Banyaknya Armada Penangkapan Ikan Menurut Kecamatan di Kabupaten Kuantan Singingi, 2023..... <i>Number of Ships by District in Kuantan Singingi Regency, 2023</i>	303 303
5.6.5	Jumlah Alat Tangkap Perikanan Menurut Kecamatan dan Jenis Alat di Kabupaten Kuantan Singingi, 2023..... <i>Number of Fishing Catch by District in Kuantan Singingi Regency, 2023</i>	304 304
5.6.6	Jumlah Unit Keramba, RTP dan Produksi Keramba Menurut Kecamatan di Kabupaten Kuantan Singingi, 2023	306 306
5.6.7	Luas Kolam, RTP Budidaya Kolam dan Produksi Budidaya Ikan Menurut Kecamatan di Kabupaten Kuantan Singingi, 2023..... <i>Area of Fishpond, RTP and Production fish by District In Kuantan Singingi Regency, 2023</i>	307 307
5.6.8	Produksi Benih Ikan Balai Benih Ikan (BBI) Teso dan Hatchery Mini di Kabupaten Kuantan Singingi, 2023..... <i>Value of Production of Fishpond by Kind of Fish in Mini Hatchery In Kuantan Singingi Regency, 2023.....</i>	308 308
5.6.9	Jumlah Unit Pembenihan Rakyat (UPR) dan Produksi Benih Menurut Kecamatan di Kabupaten Kuantan Singingi, 2023..... <i>Number of UPR and Production by District in Kuantan Singingi Regency, 2023</i>	309 309
5.6.10	Volume dan Nilai Ikan yang Diperdagangkan Menurut Kecamatan di Kabupaten Kuantan Singingi, 2023..... <i>Volume and Value Trade of fish by Sub District in Kuantan Singingi Regency, 2023</i>	310 310
5.6.11	Volume dan Nilai Ikan Keluar Menurut Kecamatan dari Kabupaten Kuantan Singingi, 2023..... <i>Volume and Value Export of Fish by District From Kuantan Singingi Regency, 2023</i>	311 311

Tabel Table	Halaman Page
6. PERTAMBANGAN DAN ENERGI/MINING AND ENERGY	313
6.1 PERTAMBANGAN.....	318
MINING.....	318
6.1.1 Jumlah Produksi Bahan Galian Mineral Logam, Batubara, dan Batuan (Sirtu) di Kabupaten Kuantan Singingi, 2021	318
<i>Production of Metal Mineral, Coal, and Rock (Sirtu) in Kuantan Singingi Regency, 2021</i>	<i>318</i>
6.2 LISTRIK, GAS, DAN AIR MINUM.....	319
ELECTRICITY, GAS, AND WATER SUPPLY.....	319
6.2.1 Daya Terpasang, Produksi, dan Distribusi Listrik PT. PLN (Persero) pada Cabang/Ranting PLN Menurut Kecamatan di Kabupaten Kuantan Singingi, 2023.....	319
<i>Installed Electricity Power, Production, and Distribution of PT. PLN (Persero) at PLN Branch by Subdistrict in Kuantan Singingi Regency, 2023</i>	<i>319</i>
6.2.2 Jumlah Pelanggan Listrik Menurut Kecamatan di Kabupaten Kuantan Singingi, 2019–2023	320
<i>Number of Electricity Customers by Subdistrict in Kuantan Singingi Regency, 2019–2023.....</i>	<i>320</i>
6.2.3 Jumlah Pelanggan Listrik Menurut Jenis Pelanggan, 2022 dan 2023	321
<i>Number of Electricity Customers by Customer Type, 2022 and 2023.....</i>	<i>321</i>
6.2.4 Jumlah Pelanggan dan Air yang Disalurkan Menurut Kecamatan di Kabupaten Kuantan Singingi, 2023.....	322
<i>Number of Customers and Distributed Water by Subdistrict in Kuantan Singingi Regency, 2023.....</i>	<i>322</i>
6.2.5 Banyaknya Pelanggan BPAM Menurut Jenis Konsumen di Kabupaten Kuantan Singingi, 2019 – 2023	323
<i>Number of Customers by Kind in Kuantan Singingi Regency, 2019 – 2023</i>	<i>323</i>
6.2.6 Jumlah Air Minum yang Disalurkan Menurut Jenis Konsumen di Kabupaten Kuantan Singingi, 2020 – 2023	324
<i>Number of Water Distribution by Kind of Customer in Kuantan Singingi Regency, 2020 – 2023.....</i>	<i>324</i>

Tabel Table	Halaman Page
7. INDUSTRI/INDUSTRY	325
7.1 Banyaknya Perusahaan Industri Menurut Kecamatan di Kabupaten Kuantan Singingi, 2020 – 2023	329
<i>Number of Industrial Companies by Subdistrict in Kuantan Singingi Regency, 2020 – 2023.....</i>	<i>329</i>
7.2 Nilai Investasi Industri Menurut Kecamatan di Kabupaten Kuantan Singingi, 2022 dan 2023.....	330
<i>Industrial Investment Value by Subdisctrict in Kuantan Singingi Regency, 2022 and 2023.....</i>	<i>330</i>
7.3 Jumlah Pekerja Industri Menurut Kecamatan di Kabupaten Kuantan Singingi, 2020 – 2023	332
<i>Number of Industrial Labour by Subdistrict in Kuantan Singingi Regency, 2020 – 2023.....</i>	<i>332</i>
7.4 Nama Perusahaan Kelapa Sawit Menurut Lokasi dan Kegiatannya di Kabupaten Kuantan Singingi, 2023.....	333
<i>Palm Oil Factories by Location and Activity In Kuantan Singingi Regency, 2023</i>	<i>333</i>
8. PARIWISATA/TOURISM	335
8.1 Jumlah Rumah Makan/Restoran Menurut Kecamatan di Kabupaten Kuantan Singingi, 2020–2023	340
<i>Number of Restaurants by Subdistrict in Kuantan Singingi Regency, 2020–2023</i>	<i>340</i>
8.2 Jumlah Akomodasi Hotel di Kabupaten Kuantan Singingi, 2013 – 2022	341
<i>Number of Hotel Accomodation in Kuantan Singingi Regency, 2013 – 2022.....</i>	<i>341</i>
8.3 Rata-rata Lama Menginap Tamu Asing dan Tamu Domestik Menurut Bulan di Kabupaten Kuantan Singingi (Hari), 2022.....	342
<i>Average Length of Stay of Foreign and Domestic Visitors by Month in Kuantan Singingi Regency (Day), 2022</i>	<i>342</i>

Tabel Table	Halaman Page
8.4	Persentase Tingkat Penghunian Kamar Hotel dan Akomodasi Lainnya Menurut Jenis Hotel dan Bulan di Kabupaten Kuantan Singingi, 2022..... 343 <i>Room Occupancy Rate of Hotels and Other Accomodations by Type of Accomodation and Month in Kuantan Singingi Regency, 2022..... 343</i>
8.5	Tempat-tempat Bersejarah Menurut Kecamatan di Kabupaten Kuantan Singingi, 2023 344 <i>Historical Places by Subdistrict in Kuantan Singingi Regency, 2023 344</i>
8.6	Tempat-tempat Pariwisata Menurut Kecamatan di Kabupaten Kuantan Singingi, 2023 354 <i>Tourism Places by Subdistrict in Kuantan Singingi Regency, 2023..... 354</i>
9.	TRANSPORTASI DAN KOMUNIKASI/TRANSPORTATION AND COMMUNICATION 361
9.1	TRANSPORTASI..... 365 TRANSPORTATION 365
9.1.1	Panjang Jalan Negara, Jalan Provinsi, dan Jalan Kabupaten Menurut Jenis Permukaan di Kabupaten Kuantan Singingi (Km), 2022 – 2023..... 365 <i>Length of State Road, Province Road, and Regency Road Based on Type of Surface In Kuantan Singingi Regency (Km), 2022 – 2023 365</i>
9.1.2	Panjang Jalan Negara, Jalan Provinsi, dan Jalan Kabupaten Menurut Keadaan di Kabupaten Kuantan Singingi (Km), 2022 – 2023 366 <i>Length of State Road, Province Road, and Regency Road Based on Condition in Kuantan Singingi Regency (Km), 2022 – 2023 366</i>
9.1.3	Banyak dan Panjang Jembatan Berdasarkan Jenisnya di Kabupaten Kuantan Singingi, 2023..... 367 <i>Number and Length of Bridge Based on Type in Kuantan Singingi Regency, 2023 367</i>
9.1.4	Banyaknya Kendaraan Bermotor Angkutan Darat yang Terdaftar di UPUBKB (Unit Pelayanan Uji Berkala Kendaraan Bermotor) Menurut Kecamatan di Kabupaten Kuantan Singingi, 2023..... 368 <i>Number of Motor Vehicle Registered in UPUBKB by Subdistrict in Kuantan Singingi Regency, 2023..... 368</i>

Tabel Table	Halaman Page
9.1.5 Banyaknya Kendaraan Bermotor yang Diuji di UPUBKB Kabupaten Kuantan Singingi, 2023.....	369
<i>Number of Motorized Vehicles Tested at UPUBKB of Kuantan Singingi Regency, 2023</i>	<i>369</i>
9.1.6 Jumlah Surat Izin Mengemudi yang Dikeluarkan Dirinci Menurut Bulan di Kabupaten Kuantan Singingi, 2023	370
<i>Number of Driving License Issued by Month in Kuantan Singingi Regency, 2023</i>	<i>370</i>
9.1.7 Jumlah BPKB yang Dikeluarkan Menurut Jenis Kendaraan Dirinci Menurut Bulan di Kabupaten Kuantan Singingi, 2023.....	371
<i>Number of BPKB Issued by Type of Vehicle and Month in Kuantan Singingi Regency, 2023</i>	<i>371</i>
9.2 POS DAN TELEKOMUNIKASI	372
<i>POST AND TELECOMMUNICATION</i>	<i>372</i>
9.2.1 Surat Pos Dikirim/Diterima Melalui PT Pos Indonesia Cabang Kabupaten Kuantan Singingi, 2023.....	372
<i>Mail Sent and Received by Kuantan Singingi Branch Office of PT Pos Indonesia, 2023.....</i>	<i>372</i>
9.2.2 Paket Pos Dikirim/Diterima Melalui PT Pos Indonesia Cabang Kabupaten Kuantan Singingi, 2023.....	373
<i>Post Package Sent and Received by Kuantan Singingi Branch Office of PT Pos Indonesia, 2023.....</i>	<i>373</i>
9.2.3 Wesel Pos Dikirim/Diterima Melalui PT Pos Indonesia Cabang Kabupaten Kuantan Singingi, 2022.....	374
<i>Postal Money Sent and Received by Kuantan Singingi Branch Office of PT Pos Indonesia, 2022.....</i>	<i>374</i>
9.2.4 Nilai Setoran dan Pembayaran Weselpos (Rupiah), 2022	375
<i>Value of Postal Money Received and Paid (Rupiah), 2022</i>	<i>375</i>
9.2.5 Banyaknya Pembayaran Pensiunan TASPEN dan ASABRI Melalui PT Pos Indonesia Cabang Kabupaten Kuantan Singingi (Rupiah), 2023	376
<i>Number of TASPEN and ASABRI Retirement Payment by Kuantan Singingi Branch Office of PT Pos Indonesia, 2023</i>	<i>376</i>

Tabel Table	Halaman Page
10. PERBANKAN DAN KOPERASI/BANKING AND COOPERATIVE	377
10.1 PERBANKAN.....	381
BANKING.....	381
10.1.1 Banyaknya Nasabah dan Uang Pinjaman pada PT Pegadaian (Persero) UPC Teluk Kuantan, 2021–2023	381
<i>Number of Customers and Money Loans PT Pegadaian UPC Teluk Kuantan, 2021–2023</i>	<i>381</i>
10.1.2 Jumlah Kantor Bank Tingkatan dan Kelompok Bank di Kabupaten Kuantan Singingi, 2023.....	382
<i>Number of Bank Office by Level and Group in Kuantan Singingi Regency, 2023</i>	<i>382</i>
10.1.3 Jumlah Rekening dan Nominal Giro Bank Umum Menurut Bulan di Kabupaten Kuantan Singingi, 2023.....	383
<i>Number of Accounts and Current Account Nominal of Conventional Bank by Month in Kuantan Singingi Regency, 2023.....</i>	<i>383</i>
10.1.4 Jumlah Rekening dan Nominal Tabungan Bank Umum Menurut Bulan di Kabupaten Kuantan Singingi, 2023	384
<i>Number of Accounts and Savings Nominal of Conventional Bank by Month in Kuantan Singingi Regency, 2023.....</i>	<i>384</i>
10.1.5 Jumlah Rekening dan Nominal Deposito Bank Umum Menurut Bulan di Kabupaten Kuantan Singingi, 2023	385
<i>Number of Accounts and Deposit Nominal of Conventional Bank by Month in Kuantan Singingi Regency, 2023.....</i>	<i>385</i>
10.2 KOPERASI	386
COOPERATIVE.....	386
10.2.1 Banyaknya Koperasi Menurut Kecamatan dan Jenis di Kabupaten Kuantan Singingi, 2022 dan 2023	386
<i>Number of Cooperatives by Subdistrict and Types in Kuantan Singingi Regency, 2022 and 2023</i>	<i>386</i>
10.2.2 Banyaknya Koperasi Menurut Kecamatan dan Keaktifan di Kabupaten Kuantan Singingi, 2022 dan 2023.....	388
<i>Number of Cooperatives by Subdistrict and Activity in Kuantan Singingi Regency, 2022 and 2023</i>	<i>388</i>

Tabel Table	Halaman Page
10.2.3 Banyaknya Anggota Koperasi Menurut Jenis Koperasi di Kabupaten Kuantan Singingi, 2022 dan 2023	390
<i>Number of Cooperative Members by Types In Kuantan Singingi Regency, 2022 and 2023.....</i>	390
10.2.4 Jumlah Pasar Menurut Status di Kabupaten Kuantan Singingi, 2022 dan 2023	391
<i>Number of Market by Status in Kuantan Singingi Regency, 2022 and 2023.....</i>	391
11. PENGELUARAN PENDUDUK/POPULATION EXPENDITURE	393
11.1 Rata-rata Pengeluaran per Kapita Sebulan Menurut Kelompok Komoditas (rupiah) di Kabupaten Kuantan Singingi, 2022 dan 2023	397
<i>Monthly Average Expenditure per Capita by Commodity Group (rupiahs) in Kuantan Singingi Regency, 2022 and 2023.....</i>	397
11.2 Persentase Pengeluaran per Kapita Sebulan Menurut Kelompok Komoditas di Kabupaten Kuantan Singingi, 2021 dan 2023	398
<i>Percentage of Monthly Expenditure per Capita by Commodity Group in Kuantan Singingi Regency, 2021 and 2023.....</i>	398
12. SISTEM NERACA REGIONAL/SYSTEM OF REGIONAL ACCOUNTS	399
12.1 Produk Domestik Regional Bruto Atas Dasar Harga Berlaku Menurut Lapangan Usaha di Kabupaten Kuantan Singingi (miliar rupiah), 2019–2023	409
<i>Gross Regional Domestic Product at Current Market Prices by Industry in Kuantan Singingi Regency (billion rupiahs), 2019–2023.....</i>	409
12.2 Produk Domestik Regional Bruto Atas Dasar Harga Konstan 2010 Menurut Lapangan Usaha di Kabupaten Kuantan Singingi (miliar rupiah), 2019–2023	411
<i>Gross Regional Domestic Product at 2010 Constant Market Prices by Industry in Kuantan Singingi Regency (billion rupiahs), 2019–2023</i>	411

Tabel Table	Halaman Page
12.3	Distribusi Persentase Produk Domestik Regional Bruto Atas Dasar Harga Berlaku Menurut Lapangan Usaha di Kabupaten Kuantan Singingi, 2019–2023 413 <i>Percentage Distribution of Gross Regional Domestic Product at Current Market Prices by Industry in Kuantan Singingi Regency, 2019–2023</i> 413
12.4	Laju Pertumbuhan Produk Domestik Regional Bruto Atas Dasar Harga Konstan 2010 Menurut Lapangan Usaha di Kabupaten Kuantan Singingi (persen), 2018–2023 415 <i>Growth Rate of Gross Regional Domestic Product at 2010 Constant Market Prices by Industry in Kuantan Singingi Regency (percent), 2018–2023</i> 415
12.5	Produk Domestik Regional Bruto Atas Dasar Harga Berlaku Menurut Jenis Pengeluaran di Kabupaten Kuantan Singingi (miliar rupiah), 2019–2023 417 <i>Gross Regional Domestic Product at Current Market Prices by Type of Expenditure in Kuantan Singingi Regency (billion rupiahs), 2019–2023</i> 417
12.6	Produk Domestik Regional Bruto Atas Dasar Harga Konstan 2010 Menurut Jenis Pengeluaran di Kabupaten Kuantan Singingi (miliar rupiah), 2019–2023 418 <i>Gross Regional Domestic Product at 2010 Constant Market Prices by Type of Expenditure in Kuantan Singingi Regency (billion rupiahs), 2019–2023</i> 418
13.	PERBANDINGAN ANTAR KABUPATEN/KOTA/REGENCY/ MUNICIPAL COMPARISON 419
13.1	Jumlah Penduduk Menurut Kabupaten/Kota di Provinsi Riau (ribu), 2020–2024 422 <i>Population by Regency/Municipality in Riau Province (thousand), 2020–2024</i> 422
13.2	Laju Pertumbuhan Produk Domestik Regional Bruto Atas Dasar Harga Konstan 2010 Menurut Kabupaten/Kota di Provinsi Riau (persen), 2019–2023 423 <i>Rate of Growth of Gross Regional Domestic Products at 2010 Constant Market Prices by Regency/Municipality in Riau Province (percent), 2019–2023</i> 423

Tabel Table		Halaman Page
13.3	Jumlah Penduduk Miskin Menurut Kabupaten/Kota di Provinsi Riau (ribu), 2019–2023	424
	<i>Number of Poor Population by Regency/Municipality in Riau Province (ribu), 2019–2023</i>	<i>424</i>
13.4	Persentase Penduduk Miskin Menurut Kabupaten/Kota di Provinsi Riau, 2019–2023	425
	<i>Percentage of Poor Population by Regency/Municipality in Riau Province, 2019–2023</i>	<i>425</i>
13.5	Indeks Pembangunan Manusia Menurut Kabupaten/Kota di Provinsi Riau, 2019–2023	426
	<i>Human Development Indeks by Regency/Municipality in Riau Province, 2019–2023</i>	<i>426</i>
13.6	Tingkat Pengangguran Terbuka Menurut Kabupaten/Kota Se- Provinsi Riau, 2019–2023	427
	<i>Unemployment Rate by Regency/Municipality in Riau Province, 2019–2023</i>	<i>427</i>

DAFTAR GAMBAR/LIST OF FIGURES

Gambar Figure		Halaman Page
1.1	Luas Daerah menurut Kecamatan di Kabupaten Kuantan Singingi (%), 2023	6
	<i>Area of District in Kuantan Singingi Regency (%), 2023</i>	6
1.2	Jarak dari Ibukota Kecamatan ke Ibukota Kabupaten di Kabupten Kuantan Singingi (km), 2023.....	7
	<i>Distance between District Capital and Regency Capital in Kuantan Singingi Regency (km), 2023.....</i>	7
2.1	Jumlah Desa/Kelurahan Menurut Kecamatan di Kabupaten Kuantan Singingi, 2023.....	19
	<i>Number of Villages/Subdistricts by District in Kuantan Singingi Regency, 2023</i>	19
2.2	Jumlah Pegawai Negeri Sipil Menurut Jenis Kelamin di Kabupaten Kuantan Singingi, Desember 2023	20
	<i>Number of Civil Servants by Sex in Kuantan Singingi Regency, December 2023</i>	20
3.1	Jumlah Penduduk Menurut Kelompok Umur dan Jenis Kelamin di Kabupaten Kuantan Singingi (ribu jiwa), 2023	69
	<i>Population by Age Group and Sex in Kuantan Singingi Regency, 2023</i>	69
4.1	Angka Partisipasi Kasar dan Angka Partisipasi Murni Menurut Tingkat Pendidikan di Kabupaten Kuantan Singingi, 2023	95
	<i>Gross Enrollment Rate and Net Enrollment Rate by Education Level in Kuantan Singingi Regency, 2023.....</i>	95
4.2	Jumlah Sarana Kesehatan di Kabupaten Kuantan Singingi, 2023	96
	<i>Number of Health Facilities in Kuantan Singingi Regency, 2023.....</i>	96
4.3	Jumlah Penduduk Miskin di Kabupaten Kuantan Singingi, 2010–2023 (Ribu Jiwa)	97
	<i>Number of Poor People in Kuantan Singingi Regency, 2010–2023 (Thousands).....</i>	97

Gambar Figure	Halaman Page
5.1	Produktivitas Palawija di Kabupaten Kuantan Singingi (Ton/Ha), 2023 201
	<i>Productivity of Second Crop in Kuantan Singingi Regency (Ton/Ha), 2023..... 201</i>
5.2	Produksi Tanaman Sayuran Menurut Jenis Tanaman di Kabupaten Kuantan Singingi (Kuintal), 2023 202
	<i>Production of Vegetables by Kind of Plant in Kuantan Singingi Regency (Quintal), 2023 202</i>
5.3	Produksi Tanaman Perkebunan di Kabupaten Kuantan Singingl (Ton), 2023 203
	<i>Production of Estate in Kuantan Singingi Regency (Ton), 2023..... 203</i>
5.4	Jumlah Ternak Menurut Jenis Ternak di Kabupaten Kuantan Singingi (Ekor), 2023 204
	<i>Number of Cattle By Kind of Cattle in Kuantan Singingi Regency (Head), 2023..... 204</i>
5.5	Luas Areal Perairan Umum di Kabupaten Kuantan Singingi (Ha), 2023 205
	<i>Area of General Waters in Kuantan Singingi Regency (Ha), 2023 205</i>
5.6	Volume Ikan yang Diperdagangkan Menurut Kecamatan di Kabupaten Kuantan Singingi (Ton), 2023 206
	<i>Volume of Fish Trade by District in Kuantan Singingi Regency (Ton), 2023..... 206</i>
6.1	Penggunaan Tenaga Listrik Menurut Jenis Pelanggan di Kabupaten Kuantan Singingi (KWh), 2023..... 317
	<i>Utilization of Electricity by Customer Type in Kuantan Singingi Regency (KWh), 2023 317</i>

PENJELASAN UMUM/EXPLANATORY NOTES

Tanda-tanda, satuan-satuan, dan lain-lainnya yang digunakan dalam publikasi ini adalah sebagai berikut:

Symbols, measurement units, and acronyms which are used in this publication, are as follows:

1. TANDA-TANDA/SYMBOLS

Data tidak tersedia/ <i>Data not available</i>	: ...
Tidak ada atau nol / <i>Null or zero</i>	: -
Data dapat diabaikan/ <i>Data negligible</i>	: ~0
Tanda decimal/ <i>Decimal point</i>	: ,
Data tidak dapat ditampilkan/ <i>Not applicable</i>	: NA
Angka estimasi/ <i>Estimated figures</i>	: e
Angka diperbaiki/ <i>Revised figures</i>	: r
Angka sementara/ <i>Preliminary figures</i>	: *
Angka sangat sementara/ <i>Very preliminary figures</i>	: **
Angka sangat sangat sementara/ <i>Very very preliminary figures</i>	: ***

2. SATUAN/UNITS

barel/ <i>barrel</i>	: 158,99 liter/ <i>litres</i> = 1/6,2898 m ³
hektare (ha)/ <i>hectare (ha)</i>	: 10.000 m ²
kilometer (km)/ <i>kilometres (km)</i>	: 1.000 meter/ <i>meters (m)</i>
knot/ <i>knot</i>	: 1,8523 km/jam (<i>km/hour</i>)
kuintal/ <i>quintal</i>	: 100 kg
KWh	: 1.000 Watt hour
MWh	: 1.000 KWh
liter (untuk beras)/ <i>litre (for rice)</i>	: 0,80 kg
MMSCF	: 1/35,3 m ³
metrik ton (m.ton)/ <i>metric ton (m. ton)</i>	: 0,98421 long ton = 1.000 kg
ons/ <i>ounce</i>	: 28,31 gram/ <i>grams</i>
ton	: 1.000 kg

Satuan lain: buah, dus, butir, helai/lembar, kaleng, batang, pulsa, ton kilometer (ton-km), jam, menit, persen (%).

Other units: unit, pack, pieces, sheet, tin, pulse, ton-kilometres(ton-km), hour, minute, percent (%).

Perbedaan angka di belakang koma disebabkan oleh pembulatan angka.

The difference in decimal numbers is caused by rounding.

DAFTAR SINGKATAN/ LIST OF ABBREVIATIONS

SI	: Stasiun Iklim
SIMPK	: Stasiun Meteorologi Pertanian Khusus
t.t	: Tempat tidur
BCG	: Bacillus Calmette Guerin
DPT	: Difteri, Pertusis, Tetanus
TT	: Tetanus Toxoid
IOT	: Industri Obat Tradisional/ <i>Traditional Medicine Industry</i>
IKOT	: Industri Kecil Obat Tradisional/ <i>Traditional Medicine Small</i>
Alkes	: Alat kesehatan/ <i>Health Kits</i>
PKRT	: Perbekalan Kesehatan Rumah tangga/ <i>Household Health Logistics</i>
Kompl	: Komplemen/ <i>Complement</i>
IRTP	: Industri Pangan Produksi Rumah Tangga/ <i>Foods Home Industry</i>
PBF	: Pedagang Besar Farmasi/ <i>Pharmacy Whole-seller</i>
GFK	: Gudang Farmasi Kab/Kota/Regency/ <i>Municipality Pharmacy Warehouse</i>
RB	: Rumah Bersalin/ <i>Delivery House</i>
Pustu	: Puskesmas pembantu/ <i>Auxiliary Public Health Center</i>
BP	: Balai Pengobatan/ <i>Polyclinic</i>
TPS	: Tempat Pembuangan Sementara / <i>landfill</i>
Jamkesmas	: Jaminan kesehatan masyarakat miskin/ <i>Poor public health insurance</i>
PJKMU	: Program Jaminan Kesehatan Masyarakat Umum
SIUP	: Surat Ijin Usaha Perdagangan/ <i>Trading Permission Letter</i>
TDP	: Tanda Daftar Perusahaan/ <i>Company Registration Identity</i>
API	: Angka Pengenal Importir/ <i>Importer's Identity Number</i>

Statistik Kunci, 2021–2023 Key Statistics, 2021–2023

Rincian/Description	Satuan/Unit	2021	2022	2023
(1)	(2)	(5)	(6)	(7)
SOSIAL/SOCIAL				
Penduduk ¹² /Population ¹²	ribu/thousand	338,02 ¹	341,87 ¹	345,61 ¹
Laju Pertumbuhan Penduduk ¹ /Population Growth ¹	%	1,98 ³	1,62 ³	2,38 ²
Umur Harapan Hidup Saat Lahir ² /Life Expectancy at Birth ²	tahun/years	68,60	68,87	69,13
Harapan Lama Sekolah ⁵ /Expected Years of Schooling ⁵	tahun/years	13,34	13,36	13,37
Rata-rata Lama Sekolah ⁵ /Mean Years of Schooling ⁵	tahun/years	8,75	8,76	8,90
Pengeluaran per Kapita ⁵ /Expenditure per Capita ⁵	ribu rupiah/ thousand rupiahs	1.281,83	1.285,32	1.434,98
Tingkat Partisipasi Angkatan Kerja -TPAK ⁴ Labour Force Participation Rate-LFPR ⁴	%	67,02	62,67	63,95
Tingkat Pengangguran Terbuka-TPT ⁴ Unemployment Rate-UR ⁴	%	2,06	2,66	2,49
Penduduk Miskin ⁵ /Poor People ⁵	ribu/thousand	28,90	26,61	26,10
Persentase Penduduk Miskin ⁵ Percentage of Poor People ⁵	%	8,97	8,24	8,07
Indeks Pembangunan Manusia-IPM ⁶ Human Development Index ⁶	–	70,60	71,09	71,67
EKONOMI/ECONOMIC				
Produk Domestik Regional Bruto (PDRB) atasa Dasar Harga Berlaku ⁷ Gross Regional Domestic Product (GRDP) at Current Market Price ⁷	miliar rupiah billion rupiahs	38.755,92	44.909,80 [*]	47.650,57 ^{**}
Laju Pertumbuhan Ekonomi ⁸ /Economic Growth ⁸	%	3,75	4,71 [*]	2,87 ^{**}

Catatan/Notes: ¹ Hasil Proyeksi Penduduk 2020–2035 dari Hasil Sensus Penduduk 2020/*The result of Population Projection 2020–2035 from Population Census 2020*

² Laju pertumbuhan penduduk dihitung berdasarkan penduduk tahun 2022 Semester-II dibandingkan dengan penduduk tahun 2023 Semester-II / *The growth rate refers to the change of the population in 2022 Semester-II to the population in 2023 Semester-II*

³ Laju pertumbuhan penduduk dihitung berdasarkan penduduk tahun 2021 (September) dibandingkan dengan penduduk tahun 2022 (Juni)/ *The growth rate refers to the change of the population in 2021 (September) to the population in 2022 (June)*

⁴ Kondisi Agustus/*Condition at August*

⁵ Kondisi Maret/*Condition at March*

⁶ Sejak tahun 2010, IPM dihitung dengan metode baru. Komponen IPM metode baru adalah angka harapan hidup saat lahir, harapan lama sekolah, rata-rata lama sekolah, dan pengeluaran per kapita/*Since 2010, HDI was calculated using new method. New HDI component are life expectancy at birth, expected years of schooling, means years of schooling, and expenditure per capita*

⁷ Mulai tahun 2010 mengadopsi System of National Account 2008 (SNA 2008)/*Since 2010 is in line with System of National Account 2008 (SNA 2008)*

⁸ Sebelum 2012 menggunakan tahun dasar 2000 (2000=100), mulai 2012 menggunakan tahun dasar 2010 (2010=100)/*Before 2012 using 2000 base year (2000=100), since 2012 using 2010 base year (2010=100)*

GEOGRAFI DAN IKLIM

Geography and Climate

1



Pada tahun 2023, rata-rata curah hujan di Kabupaten Kuantan Singingi adalah

271,10 mm

In 2023, average number of precipitation in Kuantan Singingi Regency was 271,10 mm



Curah hujan tertinggi di bulan Desember dengan jumlah curah hujan sebesar **652,71 mm**

The highest precipitation was in December with the number of precipitation is 652,71 mm.



Curah hujan terendah di bulan September dengan jumlah curah hujan sebesar **60,21 mm**

The lowest precipitation was in September with the number of precipitation is 60,21 mm.

PENJELASAN TEKNIS

1. Secara astronomis, Kuantan Singingi terletak antara 0°00 – 1°00 Lintang Selatan dan 101°02 – 101°55 Bujur Timur.
2. Berdasarkan posisi geografisnya, Kabupaten Kuantan Singingi memiliki batas-batas : Utara – Kabupaten Kampar dan Kabupaten Pelalawan, Selatan – Provinsi Jambi, Barat – Provinsi Sumatera Barat, Timur – Kabupaten Indragiri Hulu.
3. Kuantan Singingi terdiri dari 15 Kecamatan yaitu Kuantan Mudik, Hulu Kuantan, Gunung Toar, Pucuk Rantau, Singingi, Singingi Hilir, Kuantan Tengah, Sentajo Raya, Benai, Kuantan Hilir, Pangean, Logas Tanah Darat, Kuantan Hilir Seberang, Cerenti, dan Inuman.

TECHNICAL NOTES

1. *Astronomically, Kuantan Singingi is located between 0°00 – 1°00 South Latitude and between 101°02 – 101°55 East Longitude.*
2. *Based on its geographical position, Kuantan Singingi has boundaries as follows : North – Kampar Regency and Pelalawan Regency, South – Jambi Province, West – Sumatera Barat Province, East – Indragiri Hulu Regency.*
3. *Kuantan Singingi has 15 Districts : Kuantan Mudik, Hulu Kuantan, Gunung Toar, Pucuk Rantau, Singingi, Singingi Hilir, Kuantan Tengah, Sentajo Raya, Benai, Kuantan Hilir, Pangean, Logas Tanah Darat, Kuantan Hilir Seberang, Cerenti, and Inuman.*

ULASAN

Wilayah Kabupaten Kuantan Singingi pada awalnya adalah beberapa kecamatan dibawah Kabupaten Indragiri Hulu. Berdasarkan Undang-Undang Nomor 53 Tahun 1999 Kabupaten Indragiri Hulu dimekarkan menjadi 2 Kabupaten yaitu Kabupaten Indragiri Hulu dan Kuantan Singingi. Saat ini Kabupaten Kuantan Singingi telah menjadi sebuah Kabupaten definitif yang mempunyai 15 kecamatan.

Jarak antara Ibukota Kabupaten ke Ibukota Kecamatan :

1. Teluk Kuantan – Lubuk Jambi : 22 Km
2. Teluk Kuantan – Lubuk Ambacang : 33 Km
3. Teluk Kuantan – Kampung Baru : 10 Km
4. Teluk Kuantan – Pangkalan : 70 Km
5. Teluk Kuantan – Muara Lembu : 35 Km
6. Teluk Kuantan – Koto Baru : 52 Km
7. Teluk Kuantan – Koto Sentajo : 8 Km
8. Teluk Kuantan – Benai : 10 Km
9. Teluk Kuantan – Baserah : 36 Km
10. Teluk Kuantan – Koto Rajo : 45 Km
11. Teluk Kuantan – Pangean : 30 Km
12. Teluk Kuantan – Perhentian Luas : 48 Km
13. Teluk Kuantan – Cerenti : 60 Km
14. Teluk Kuantan – Inuman : 47 Km

DESCRIPTION

Kuantan Singingi Regency was originally a number of sub-districts under the Indragiri Hulu Regency. Based on Law Number 53 of 1999, Indragiri Hulu Regency was divided into 2 Regencies, namely Indragiri Hulu and Kuantan Singingi Regencies. At present, Kuantan Singingi Regency has become a definitive Regency which has 15 sub-districts.

Distance between the Regency Capital to the Districts Capital :

1. *Teluk Kuantan – Lubuk Jambi : 22 Km*
2. *Teluk Kuantan – Lubuk Ambacang : 33 Km*
3. *Teluk Kuantan – Kampung Baru : 10 Km*
4. *Teluk Kuantan – Pangkalan : 70 Km*
5. *Teluk Kuantan – Muara Lembu : 35 Km*
6. *Teluk Kuantan – Koto Baru : 52 Km*
7. *Teluk Kuantan – Koto Sentajo : 8 Km*
8. *Teluk Kuantan – Benai : 10 Km*
9. *Teluk Kuantan – Baserah : 36 Km*
10. *Teluk Kuantan – Koto Rajo : 45 Km*
11. *Teluk Kuantan – Pangean : 30 Km*
12. *Teluk Kuantan – Perhentian Luas : 48 Km*
13. *Teluk Kuantan – Cerenti : 60 Km*
14. *Teluk Kuantan – Inuman : 47 Km*

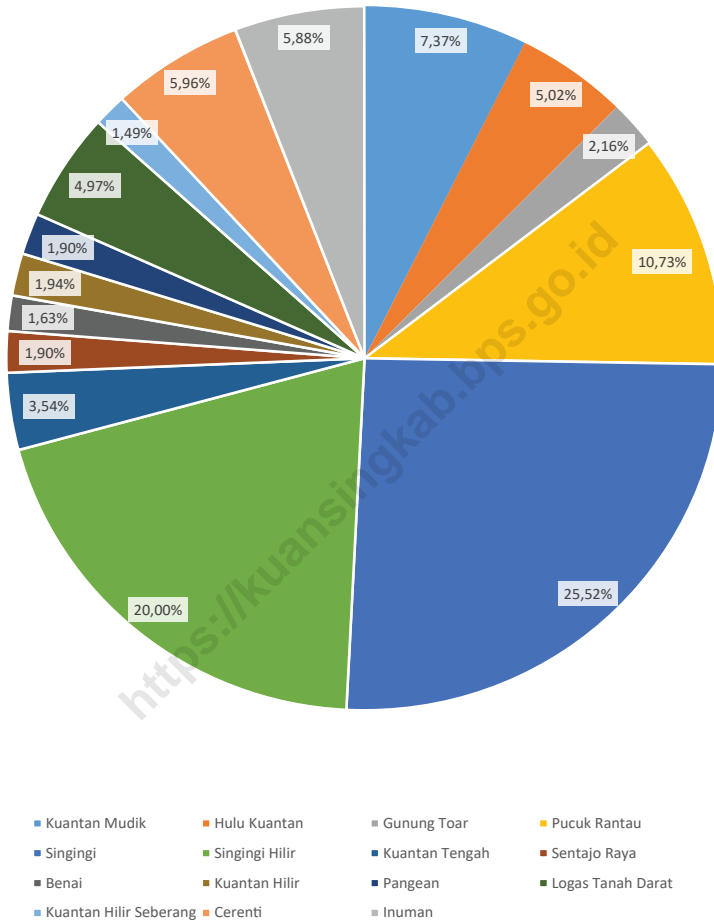
Berdasarkan posisi geografisnya, Kabupaten Kuantan Singingi memiliki batas-batas : Utara – Kabupaten Kampar dan Kabupaten Pelalawan, Selatan – Provinsi Jambi, Barat – Provinsi Sumatera Barat, Timur – Kabupaten Indragiri Hulu.

Kabupaten Kuantan Singingi pada umumnya beriklim tropis dengan curah hujan pada 2023 berkisar antara 60,21-652,71 mm per bulan.

Based on its geographical position, Kuantan Singingi Regency has boundaries as follows : North – Kampar Regency and Pelalawan Regency, South – Jambi Province, West – West Sumatra Province, East – Indragiri Hulu Regency.

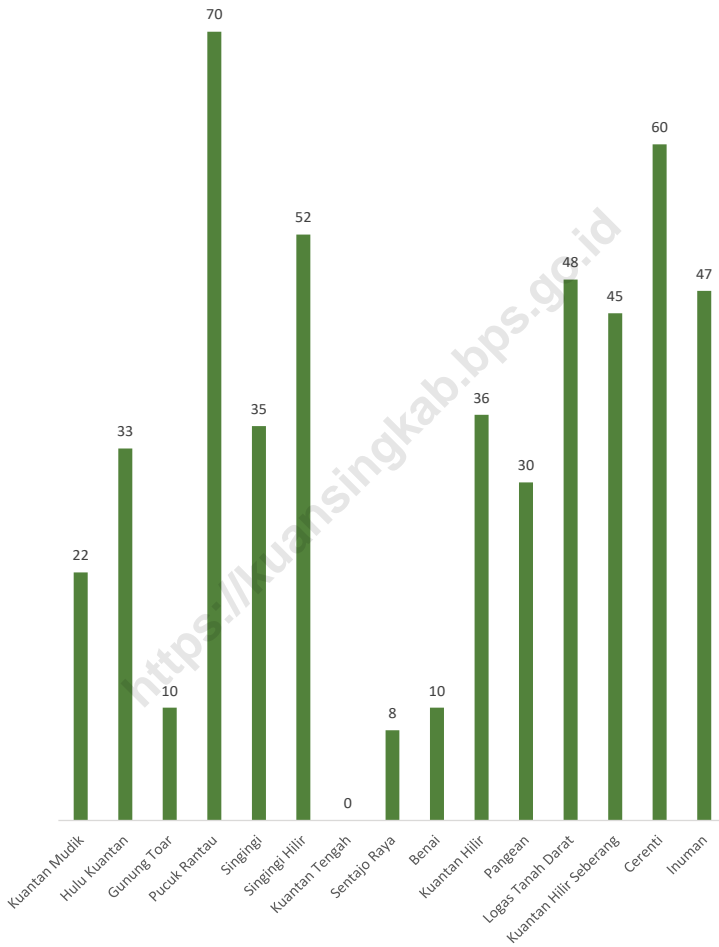
In general, Kuantan Singingi Regency has a tropical climate with rainfall in 2023 ranging from 60,21 - 652,71 mm.

<https://kuansingkab.bps.go.id>



Sumber/Source : Pemerintah Daerah Kabupaten Kuantan Singingi/ Regional Government of Kuantan Singingi Regency

Gambar 1.1 Luas Daerah menurut Kecamatan di Kabupaten Kuantan Singingi (%), 2023
Figures 1.1 Area of District in Kuantan Singingi Regency (%), 2023



Sumber/Source : Pemerintah Daerah Kabupaten Kuantan Singingi/ Regional Government of Kuantan Singingi Regency

Gambar 1.2
Figures

Jarak dari Ibukota Kecamatan ke Ibukota Kabupaten di Kabupten Kuantan Singingi (km), 2023
Distance between District Capital and Regency Capital in Kuantan Singingi Regency (km), 2023

1.1 KEADAAN GEOGRAFI GEOGRAPHY CONDITION

Tabel 1.1.1 **Luas Daerah dan Jumlah Pulau Menurut Kecamatan di Kabupaten Kuantan Singingi, 2023**
Table 1.1.1 **Total Area and Number of Islands by District in Kuantan Singingi Regency, 2023**

Kecamatan District	Ibukota Kecamatan Capital of District	Luas Total Area (km ² /sq.km)
(1)	(2)	(3)
1. Kuantan Mudik	Lubuk Jambi	564,28
2. Hulu Kuantan	Lubuk Ambacang	384,40
3. Gunung Toar	Kampung Baru	165,25
4. Pucuk Rantau	Pangkalan	821,64
5. Singingi	Muara Lembu	1.953,66
6. Singingi Hilir	Koto Baru	1.530,97
7. Kuantan Tengah	Teluk Kuantan	270,74
8. Sentajo Raya	Koto Sentajo	145,70
9. Benai	Benai	124,66
10. Kuantan Hilir	Baserah	148,77
11. Pangean	Pangean	145,32
12. Logas Tanah Darat	Perhentian Luas	380,34
13. Kuantan Hilir Seberang	Koto Rajo	114,29
14. Cerenti	Cerenti	456,00
15. Inuman	Inuman	450,01
Kuantan Singingi	Teluk Kuantan	7.656,03

Lanjutan Tabel/*Continued Table* 1.1.1

Kecamatan <i>District</i>	Persentase terhadap Luas Kabupaten <i>Percentage to Regency's Area</i>	Jumlah Pulau <i>Number of Islands</i>
(1)	(4)	(5)
1. Kuantan Mudik	7,37	–
2. Hulu Kuantan	5,02	–
3. Gunung Toar	2,16	–
4. Pucuk Rantau	10,73	–
5. Singingi	25,52	–
6. Singingi Hilir	20,00	–
7. Kuantan Tengah	3,54	–
8. Sentajo Raya	1,90	–
9. Benai	1,63	–
10. Kuantan Hilir	1,94	–
11. Pangean	1,90	–
12. Logas Tanah Darat	4,97	–
13. Kuantan Hilir Seberang	1,49	–
14. Cerenti	5,96	–
15. Inuman	5,88	–
Kuantan Singingi	100,00	–

Sumber/*Source*: Pemerintah Daerah Kabupaten Kuantan Singingi / *Regional Government of Kuantan Singingi Regency*

Tabel 1.1.2 **Tinggi Wilayah dan Jarak ke Ibukota Kabupaten Menurut Kecamatan di Kabupaten Kuantan Singingi, 2023**
Altitude and Distance to the Capital of Regency by District in Kuantan Singingi Regency, 2023

Kecamatan <i>District</i>		Tinggi Wilayah (mdpl) <i>Altitude (m a.s.l)</i>	Jarak ke Ibukota Kabupaten (km) <i>Distance to the Capital of Regency (km)</i>
(1)		(2)	(3)
1.	Kuantan Mudik	...	22
2.	Hulu Kuantan	...	33
3.	Gunung Toar	...	10
4.	Pucuk Rantau	...	70
5.	Singingi	...	35
6.	Singingi Hilir	...	52
7.	Kuantan Tengah	...	0
8.	Sentajo Raya	...	8
9.	Benai	...	10
10.	Kuantan Hilir	...	36
11.	Pangean	...	30
12.	Logas Tanah Darat	...	48
13.	Kuantan Hilir Seberang	...	45
14.	Cerenti	...	60
15.	Inuman	...	47
Kuantan Singingi		117,56	0

Catatan/Note: Tinggi wilayah adalah ketinggian kantor bupati/walikota yang dihitung menggunakan data DEMNAS BIG
The height of the area is the height of regent/mayor office calculated using DEMNAS BIG

Sumber/Source: Pemerintah Daerah Kabupaten Kuantan Singingi / *Regional Government of Kuantan Singingi Regency*
 Digital Elevation Model Nasional (DEMNAS) BIG

1.2 KEADAAN IKLIM CLIMATE CONDITION

Tabel 1.2.1 **Jumlah Curah Hujan Menurut Bulan di Kabupaten Kuantan Singingi, 2019–2023 (mm)**
Table 1.2.1 **Number of Precipitation by Months in Kuantan Singingi Regency, 2019–2023 (mm)**

	Bulan Month	Jumlah Curah Hujan (mm) Number of Precipitation (mm)				
		2019	2020	2021	2022	2023
	(1)	(2)	(3)	(4)	(5)	(6)
1.	Januari/January	336,50	230,00	277,50	240,60	202,68
2.	Februari/February	414,70	150,60	117,50	228,30	220,64
3.	Maret/March	182,20	191,00	267,10	264,60	317,79
4.	April/April	403,60	527,40	198,30	320,60	281,57
5.	Mei/May	214,10	238,70	154,30	173,80	273,64
6.	Juni/June	174,90	131,80	239,50	229,50	323,00
7.	Juli/July	86,00	135,50	174,10	187,80	197,90
8.	Agustus/August	94,30	192,70	198,50	170,10	244,04
9.	September/September	85,20	263,00	203,50	178,50	60,21
10.	Oktober/October	173,80	274,50	271,60	338,30	123,79
11.	November/November	237,40	386,00	277,20	231,70	355,21
12.	Desember/December	495,50	88,60	266,40	253,80	652,71
	Rata-rata Rate	241,52	234,15	220,46	234,80	271,10

Sumber/Source: Dinas Tanaman Pangan, Hortikultura, dan Ketahanan Pangan Kabupaten Kuantan Singingi / Regional Food Crops, Horticulture, and Food Security Office of Kuantan Singingi Regency

Tabel 1.2.2 **Jumlah Hari Hujan Menurut Bulan di Kabupaten Kuantan Singingi, 2019–2023 (hari)**
Table 1.2.2 **Number of Rainy Days by Months in Kuantan Singingi Regency, 2019–2023 (days)**

Bulan Month	Jumlah Hari Hujan (hari) Number of Rainy Days (days)				
	2019	2020	2021	2022	2023
(1)	(2)	(3)	(4)	(5)	(6)
1. Januari/January	16	11	15	24	24
2. Februari/February	15	7	10	10	10
3. Maret/March	11	10	13	13	13
4. April/April	16	16	11	11	11
5. Mei/May	10	10	11	11	11
6. Juni/June	8	6	8	8	8
7. Juli/July	5	8	7	7	7
8. Agustus/August	4	9	11	11	11
9. September/September	5	11	12	12	12
10. Oktober/October	13	13	12	12	12
11. November/November	12	14	11	11	13
12. Desember/December	20	6	13	13	13
Rata-rata Hari Hujan Rate of Rain Days	11	10	11	12	12

Sumber/Source: Dinas Tanaman Pangan, Hortikultura, dan Ketahanan Pangan Kabupaten Kuantan Singingi / Regional Food Crops, Horticulture, and Food Security Office of Kuantan Singingi Regency

Tabel
Table 1.2.3**Jumlah Titik Api Menurut Kecamatan di Kabupaten Kuantan Singingi, 2019–2023**
Number of Hotspot by District in Kuantan Singingi Regency, 2019–2023

Kecamatan District		2019	2020	2021	2022	2023
(1)	(2)	(3)	(4)	(5)	(6)	
1.	Kuantan Mudik	18	–	4	14	41
2.	Hulu Kuantan	–	1	–	4	5
3.	Gunung Toar	2	–	1	1	1
4.	Pucuk Rantau	–	–	–	–	4
5.	Singingi	–	–	–	3	2
6.	Singingi Hilir	6	1	–	7	23
7.	Kuantan Tengah	–	–	–	4	3
8.	Sentajo Raya	–	–	–	–	–
9.	Benai	–	–	–	1	–
10.	Kuantan Hilir	–	–	1	2	2
11.	Pangean	–	–	–	–	1
12.	Logas Tanah Darat	1	–	1	–	–
13.	Kuantan Hilir Seberang	–	–	–	–	7
14.	Cerenti	–	–	–	–	–
15.	Inuman	–	–	–	–	7
Jumlah Total		27	2	7	36	96

Sumber/Source: Dinas Lingkungan Hidup Kabupaten Kuantan Singingi / Regional Environmental Office of Kuantan Singingi Regency

PEMERINTAHAN

Government

2

Status Desa/Kelurahan per Kecamatan di Kabupaten Kuantan Singingi 2023

Status of Villages/Subdistricts by District in Kuantan Singingi Regency 2023



Perkotaan

Urban

38



Perdesaan

Rural

191

Sejak tahun 2015, tidak terjadi penambahan jumlah desa/kelurahan di Kabupaten Kuantan Singingi

Since 2015, there has been no increase in numbers villages/kelurahan in Kuantan Singingi Regency

PENJELASAN TEKNIS

1. Anggota Dewan Perwakilan Rakyat Daerah (DPRD) dipilih melalui pemilihan umum (pemilu) dan dilantik dalam masa jabatan lima tahun.
2. Susunan Pemerintahan Kabupaten Kuantan Singingi terdiri dari Bupati, Wakil Bupati, Lembaga Tinggi Negara, Dinas Daerah, Lembaga Pemerintah Non Kementerian.
3. **Realisasi Penerimaan dan Pengeluaran Pemerintah Kabupaten** adalah realisasi/perhitungan APBD Kabupaten pada tiap tahun anggaran.
4. **Pendapatan Asli Daerah (PAD)** adalah pendapatan yang diperoleh daerah yang dipungut berdasarkan peraturan daerah sesuai dengan peraturan perundang-undangan, guna keperluan daerah yang bersangkutan dalam membiayai kegiatannya.
5. **Dana Perimbangan** adalah dana yang bersumber dari pendapatan APBN yang dialokasikan kepada Daerah untuk mendanai kebutuhan daerah dalam rangka pelaksanaan desentralisasi.

TECHNICAL NOTES

1. *Members of the Regional People's Representative Council (DPRD) are elected through general elections (elections) and are appointed within a five-year term.*
2. *Kuantan Singingi Regency Government Structure consists of the Regent, Deputy Regent, State Higher Institutions, Regional Offices, Non-Ministerial Government Institutions.*
3. **Actual revenue and expenditure of Regency Government** is the realization / calculation of Regency APBD in each fiscal year.
4. **Original Local Government Revenue** is revenue that withheld based on local regulations in accordance with the legislation, for the purposes of financing their activities.
5. **Balanced Budget** is the fund coming from the state budget that allocated to regions to fund their needs in the context of decentralization

ULASAN

Dari segi sumber daya manusia, rasio jumlah pegawai negeri sipil (PNS) laki-laki dan perempuan di Kabupaten Kuantan Singingi tahun 2023 adalah 0,63. Jumlah pegawai laki-laki adalah sebanyak 1.865 pegawai dan jumlah pegawai perempuan adalah sebanyak 2.973 pegawai.

Dari segi wilayah, sejak tahun 2015 tidak terjadi penambahan jumlah desa/kelurahan di Kabupaten Kuantan Singingi. Terakhir kali terjadi pemekaran di Kabupaten Kuantan Singingi adalah pada Juli 2013 dari 12 kecamatan, 10 kelurahan, dan 190 desa menjadi 15 kecamatan, 11 kelurahan, dan 218 desa. Kecamatan baru tersebut adalah Kecamatan Pucuk Rantau, Kecamatan Sentajo Raya, dan Kecamatan Kuantan Hilir Seberang. Dari total 229 desa/kelurahan, 19 desa/kelurahan berstatus perkotaan dan 210 desa/kelurahan berstatus perdesaan.

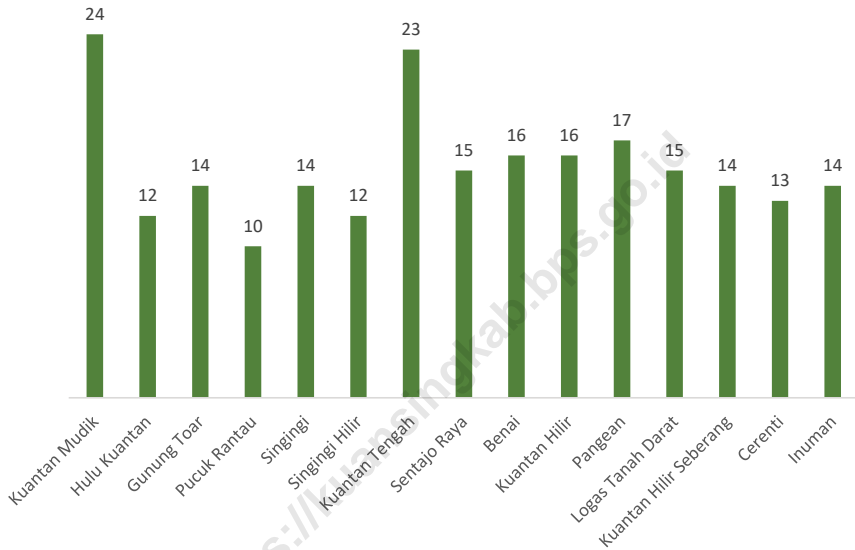
Pada tahun 2023, realisasi pendapatan Kabupaten Kuantan Singingi mencapai 1,49 triliun rupiah dengan persentase tertinggi berasal dari dana perimbangan. Sementara realisasi belanja Kabupaten Kuantan Singingi pada tahun 2023 adalah sebesar 1,46 triliun rupiah dengan persentase tertinggi berasal dari belanja pegawai.

DESCRIPTION

In terms of human resources, the ratio of male and female civil servants in Kuantan Singingi Regency in 2023 is 0,63. The number of male employees is 1,865 employees, and the number of female employees is 2,973 employees.

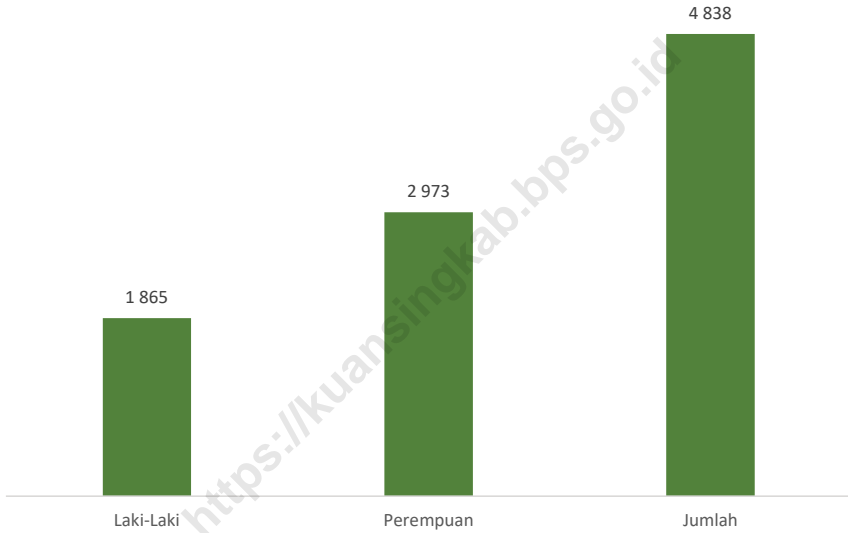
In terms of area, since 2015 there has been no increase in the number of villages/kelurahan in Kuantan Singingi Regency. The last time division occurred in Kuantan Singingi Regency was in July 2013 from 12 sub-districts, 10 sub-districts and 190 villages to 15 sub-districts, 11 sub-districts and 218 villages. The new districts are Pucuk Rantau District, Sentajo Raya District, and Kuantan Hilir Seberang District. From 229 villages/kelurahan, 38 villages/kelurahan have urban status and 191 villages/kelurahan have rural status.

In 2023, realized revenue for Kuantan Singingi Regency reach 1.49 billion rupiah, with the highest rate coming from balancing funds. Meanwhile, the realization of spending for the Kuantan Singingi Regency in 2023 is 1.46 billion rupiah, with the highest rate coming from personnel expenditures.



Sumber/Source : Peraturan Kepala Badan Pusat Statistik Nomor 29 Tahun 2019 Tanggal 15 Januari 2019 tentang Perubahan Atas Peraturan Kepala Badan Pusat Statistik Nomor 55 Tahun 2018 tentang Kode dan Nama Wilayah Kerja Statistik Tahun 2018
Chief Statistician Regulation Number 29/2019, January 15 2019, as a revision of Chief Statistician Regulation Number 55 of 2018 on Code and Name of Regional Level of Data Collection

Gambar 2.1 Jumlah Desa/Kelurahan Menurut Kecamatan di Kabupaten Kuantan Singingi, 2023
Number of Villages/Subdistricts by District in Kuantan Singingi Regency, 2023



Sumber/Source: Badan Kepegawaian, Pendidikan, dan Pelatihan Kabupaten Kuantan Singingi
Regional Personnel, Education, and Training Agency of Kuantan Singingi Regency

Gambar 2.2 Jumlah Pegawai Negeri Sipil Menurut Jenis Kelamin di Kabupaten Kuantan Singingi, Desember 2023
Number of Civil Servants by Sex in Kuantan Singingi Regency, December 2023

2.1 WILAYAH ADMINISTRATIF ADMINISTRATIVE AREA

Tabel 2.1.1 **Jumlah Desa¹/Kelurahan Menurut Kecamatan di Kabupaten Kuantan Singingi, 2019–2023**
Table 2.1.1 **Number of Villages¹/Subdistricts by District in Kuantan Singingi Regency, 2019–2023**

Kecamatan District	2019	2020	2021	2022	2023
(1)	(2)	(3)	(4)	(5)	(6)
1. Kuantan Mudik	24	24	24	24	24
2. Hulu Kuantan	12	12	12	12	12
3. Gunung Toar	14	14	14	14	14
4. Pucuk Rantau	10	10	10	10	10
5. Singingi	14	14	14	14	14
6. Singingi Hilir	12	12	12	12	12
7. Kuantan Tengah	23	23	23	23	23
8. Sentajo Raya	15	15	15	15	15
9. Benai	16	16	16	16	16
10. Kuantan Hilir	16	16	16	16	16
11. Pangean	17	17	17	17	17
12. Logas Tanah Darat	15	15	15	15	15
13. Kuantan Hilir Seberang	14	14	14	14	14
14. Cerenti	13	13	13	13	13
15. Inuman	14	14	14	14	14
Kuantan Singigi	229	229	229	229	229

Catatan/Note: ¹Termasuk Unit Permukiman Transmigrasi (UPT)/Include Transmigration Settlement Unit
Sumber/Source: Peraturan Kepala Badan Pusat Statistik Nomor 1 Tahun 2021 Tanggal 5 Februari 2021 tentang Perubahan Atas Peraturan Kepala Badan Pusat Statistik Nomor 3 Tahun 2020 tentang Kode dan Nama Wilayah Kerja Statistik Tahun 2020/Chief Statistician Regulation Number 1/2021, February 5 2021, as a revision of Chief Statistician Regulation Number 3 of 2020 on Code and Name of Regional Level of Data Collection.

Tabel 2.1.2 Status Desa/Kelurahan per Kecamatan di Kabupaten Kuantan Singingi, 2023
Status of Villages/Subdistricts by District in Kuantan Singingi Regency, 2023

Kecamatan <i>District</i>	Jumlah Desa/ Kelurahan <i>Number of Villages/ Subdistricts</i>	Status <i>Status</i>	
		Perkotaan <i>Urban</i>	Perdesaan <i>Rural</i>
(1)	(2)	(3)	(4)
1. Kuantan Mudik	24	4	20
2. Hulu Kuantan	12	1	11
3. Gunung Toar	14	–	14
4. Pucuk Rantau	10	–	10
5. Singingi	14	3	11
6. Singingi Hilir	12	–	12
7. Kuantan Tengah	23	9	14
8. Sentajo Raya	15	–	15
9. Benai	16	2	14
10. Kuantan Hilir	16	6	10
11. Pangean	17	–	17
12. Logas Tanah Darat	15	–	15
13. Kuantan Hilir Seberang	14	2	12
14. Cerenti	13	11	2
15. Inuman	14	–	14
Kuantan Singingi	229	38	191

Sumber/Source: Master File Desa (MFD) 2023 Semester 2, Badan Pusat Statistik
 Online MFD 2023 Even Semester Data, BPS-Statistics

Tabel
Table 2.1.3

**Nama Desa/Kelurahan dan Status Pemerintahan di
Kabupaten Kuantan Singingi, 2023**
*Name and Status of Villages/Subdistricts in Kuantan
Singingi Regency, 2023*

Kecamatan <i>District</i>	Desa / Kelurahan <i>Villages/Subdistricts</i>	Status Pemerintahan <i>Status</i>
(1)	(2)	(3)
(010) Kuantan Mudik	(005) Pantai	Desa
	(006) Air Buluh	Desa
	(007) Lubuk Ramo	Desa
	(008) Koto Cengar	Desa
	(009) Seberang Cengar	Desa
	(010) Sangau	Desa
	(011) Banjar Padang	Desa
	(012) Lubuk Jambi	Kelurahan
	(013) Koto Lubuk Jambi	Desa
	(014) Kasang	Desa
	(016) Aur Duri	Desa
	(017) Bukit Kauman	Desa
	(018) Sungai Manau	Desa
	(028) Saik	Desa
	(029) Pebaun Hulu	Desa
	(030) Pebaun Hilir	Desa
	(031) Kinali	Desa
	(032) Pulau Binjai	Desa
	(033) Seberang Pantai	Desa
	(034) Luai	Desa
(035) Rantau Sialang	Desa	
(036) Banjar Guntung	Desa	
(038) Bukit Pedusunan	Desa	
(041) Muaro Tombang	Desa	

Lanjutan Tabel/*Continued Table 2.1.3*

Kecamatan <i>District</i>	Desa / Kelurahan <i>Villages/Subdistricts</i>	Status Pemerintahan <i>Status</i>
(1)	(2)	(3)
(011) Hulu Kuantan	(001) Sungai Kelelawar	Desa
	(002) Sungai Alah	Desa
	(003) Lubuk Ambacang	Desa
	(004) Koto Kombu	Desa
	(005) Sumpu	Desa
	(006) Inuman	Desa
	(007) Tanjung Medang	Desa
	(008) Mudik Ulo	Desa
	(009) Sungai Pinang	Desa
	(010) Tanjung	Desa
	(011) Serosah	Desa
	(012) Sampurago	Desa
(012) Gunung Toar	(001) Pulau Rumput	Desa
	(002) Koto Gunung	Desa
	(003) Teluk Beringin	Desa
	(004) Pulau Mungkur	Desa
	(005) Seberang Gunung	Desa
	(006) Teberau Panjang	Desa
	(007) Gunung	Desa
	(008) Toar	Desa
	(009) Kampung Baru	Desa
	(010) Petapahan	Desa
	(011) Lubuk Terantang	Desa
	(012) Siberobah	Desa
	(013) Pisang Berebus	Desa
	(014) Seberang Sungai	Desa

Lanjutan Tabel/*Continued Table 2.1.3*

Kecamatan <i>District</i>	Desa / Kelurahan <i>Villages/Subdistricts</i>	Status Pemerintahan <i>Status</i>
(1)	(2)	(3)
(013) Pucuk Rantau	(001) Perhentian Sungkai	Desa
	(002) Sungai Besar	Desa
	(003) Sungai Besar Hilir	Desa
	(004) Ibul	Desa
	(005) Kampung Baru Ibul	Desa
	(006) Pangkalan	Desa
	(007) Muaro Tobek	Desa
	(008) Muaro Tiu Makmur	Desa
	(009) Muara Petai	Desa
	(010) Setiang	Desa
(020) Singingi	(001) Pangkalan Indarung	Desa
	(002) Pulau Padang	Desa
	(003) Muara Lembu	Kelurahan
	(004) Logas	Desa
	(005) Sungai Bawang	Desa
	(006) Air Mas	Desa
	(007) Sumber Datar	Desa
	(008) Sungai Keranji	Desa
	(009) Pasir Emas	Desa
	(010) Sungai Sirih	Desa
	(011) Kebun Lado	Desa
	(013) Sungai Kuning	Desa
	(014) Petai Baru	Desa
	(015) Logas Hilir	Desa

Lanjutan Tabel/*Continued Table 2.1.3*

Kecamatan <i>District</i>	Desa / Kelurahan <i>Villages/Subdistricts</i>	Status Pemerintahan <i>Status</i>
(1)	(2)	(3)
(021) Singingi Hilir	(001) Petai	Desa
	(002) Sungai Buluh	Desa
	(003) Simpang Raya	Desa
	(004) Koto Baru	Desa
	(005) Sumber Jaya	Desa
	(006) Suka Damai	Desa
	(007) Muara Bahan	Desa
	(008) Bukit Raya	Desa
	(009) Beringin Jaya	Desa
	(010) Sukamaju	Desa
	(011) Sungai Paku	Desa
	(012) Tanjung Pauh	Desa
(030) Kuantan Tengah	(001) Bandar Alai	Desa
	(002) Pulau Kedundung	Desa
	(003) Pulau Aro	Desa
	(004) Seberang Taluk	Desa
	(005) Pulau Baru	Desa
	(006) Koto Tuo	Desa
	(007) Kopah	Desa
	(008) Jaya	Desa
	(009) Munsalo	Desa
	(015) Beringin Taluk	Desa
(016) Sawah	Desa	
(017) Pasar Taluk	Kelurahan	
(018) Koto Taluk	Desa	
(019) Simpang Tiga	Kelurahan	

Lanjutan Tabel/*Continued Table 2.1.3*

Kecamatan <i>District</i>	Desa / Kelurahan <i>Villages/Subdistricts</i>	Status Pemerintahan <i>Status</i>
(1)	(2)	(3)
(030) Kuantan Tengah	(020) Pulau Godang	Desa
	(021) Koto Kari	Desa
	(022) Pintu Gobang	Desa
	(023) Jake	Desa
	(024) Sitorajo	Desa
	(025) Seberang Teluk Hilir	Desa
	(026) Sungai Jering	Kelurahan
	(027) Titian Modang Kopah	Desa
	(028) Pulau Banjar Kari	Desa
	(031) Sentajo Raya	(001) Pulau Kopung
(002) Kampung Baru Sentajo		Desa
(003) Koto Sentajo		Desa
(004) Muaro Sentajo		Desa
(005) Pulau Komang		Desa
(006) Beringin Jaya		Kelurahan
(007) Jalur Patah		Desa
(008) Teratak Air Hitam		Desa
(009) Parit Teratak Air Hitam		Desa
(010) Seberang Teratak Air Hitam		Desa
(011) Geringging Baru		Desa
(012) Marsawa		Desa
(013) Langsung Hulu		Desa
(014) Muara Langsung		Desa
(015) Geringging Jaya		Desa

Lanjutan Tabel/*Continued Table 2.1.3*

Kecamatan <i>District</i>	Desa / Kelurahan <i>Villages/Subdistricts</i>	Status Pemerintahan <i>Status</i>	
(1)	(2)	(3)	
(040) Benai	(001) Koto Benai	Desa	
	(002) Talontam	Desa	
	(003) Banjar Benai	Desa	
	(004) Gunung Kesiangan	Desa	
	(005) Banjar Lopak	Desa	
	(006) Pulau Kalimantan	Desa	
	(007) Tanjung	Desa	
	(008) Pulau Ingu	Desa	
	(009) Simandolak	Desa	
	(012) Tebing Tinggi	Desa	
	(013) Pulau Lancang	Desa	
	(014) Pulau Tengah	Desa	
	(015) Ujung Tanjung	Desa	
	(016) Siberakun	Desa	
	(017) Benai	Kelurahan	
	(018) Benai Kecil	Desa	
	(050) Kuantan Hilir	(020) Pulau Kijang	Desa
		(021) Banuaran	Desa
(022) Koto Tuo		Desa	
(023) Pasar Usang Baserah		Kelurahan	
(024) Pulau Madinah		Desa	
(025) Kampung Tengah		Desa	
(026) Kepala Pulau		Desa	
(035) Kampung Medan		Desa	
(036) Pasar Baru Baserah		Kelurahan	
(037) Simpang Tanah Lapang	Desa		

Lanjutan Tabel/*Continued Table 2.1.3*

Kecamatan <i>District</i>	Desa / Kelurahan <i>Villages/Subdistricts</i>	Status Pemerintahan <i>Status</i>
(1)	(2)	(3)
(050) Kuantan Hilir	(038) Kampung Madura	Desa
	(039) Rawang Bonto	Desa
	(040) Dusun Tuo	Desa
	(041) Gunung Melintang	Desa
	(042) Teratak Baru	Desa
(051) Pangean	(043) Simpang Pulau Beralo	Desa
	(001) Pematang	Desa
	(002) Padang Kunik	Desa
	(003) Padang Tanggung	Desa
	(004) Teluk Pauh	Desa
	(005) Tanah Bekali	Desa
	(006) Pulau Deras	Desa
	(007) Pulau Kumpai	Desa
	(008) Pulau Tengah	Desa
	(009) Koto Pangean	Desa
	(010) Sukaping	Desa
	(011) Pulau Rengas	Desa
	(012) Pauh Angit	Desa
	(013) Rawang Binjai	Desa
	(014) Pasar Baru Pangean	Desa
	(015) Pauh Angit Hulu	Desa
	(016) Sako	Desa
(017) Sungai Langsung	Desa	

Lanjutan Tabel/*Continued Table 2.1.3*

Kecamatan <i>District</i>	Desa / Kelurahan <i>Villages/Subdistricts</i>	Status Pemerintahan <i>Status</i>
(1)	(2)	(3)
(052) Logas Tanah Darat	(001) Sikijang	Desa
	(002) Teratak Rendah	Desa
	(003) Perhentian Luas	Desa
	(004) Logas	Desa
	(005) Sungai Rambai	Desa
	(006) Rambahan	Desa
	(007) Lubuk Kebun	Desa
	(008) Situgal	Desa
	(009) Hulu Teso	Desa
	(010) Sukaraja	Desa
	(011) Sako Margasari	Desa
	(012) Giri Sako	Desa
	(013) Kuantan Sako	Desa
	(014) Sidodadi	Desa
	(015) Bumi Mulya	Desa
(053) Kuantan Hilir Seberang	(001) Tanjung Pisang	Desa
	(002) Pengalian	Desa
	(003) Kasang Limau Sundai	Desa
	(004) Teratak Jering	Desa
	(005) Koto Rajo	Desa
	(006) Danau	Desa
	(007) Lumbok	Desa
	(008) Pelukahan	Desa
	(009) Pulau Baru	Desa
	(010) Tanjung	Desa
	(011) Sungai Serik	Desa

Lanjutan Tabel/*Continued Table 2.1.3*

Kecamatan <i>District</i>	Desa / Kelurahan <i>Villages/Subdistricts</i>	Status Pemerintahan <i>Status</i>
(1)	(2)	(3)
(053) Kuantan Hilir Seberang	(012) Rawang Oguang	Desa
	(013) Pulau Kulur	Desa
	(014) Pulau Beralo	Desa
(060) Cerenti	(003) Sikakak	Desa
	(004) Pulau Jambu	Desa
	(005) Pulau Bayur	Desa
	(006) Pulau Panjang Cerenti	Desa
	(007) Teluk Pauh	Desa
	(008) Pesikaian	Desa
	(009) Koto Cerenti	Desa
	(010) Koto Peraku	Kelurahan
	(011) Pasar Cerenti	Kelurahan
	(012) Kampung Baru	Desa
	(013) Kompe Berangin	Desa
	(014) Tanjung Medan	Desa
(015) Kampung Baru Timur	Desa	

Lanjutan Tabel/*Continued Table 2.1.3*

Kecamatan <i>District</i>	Desa / Kelurahan <i>Villages/Subdistricts</i>	Status Pemerintahan <i>Status</i>
(1)	(2)	(3)
(061) Inuman	(001) Pulau Panjang Hulu	Desa
	(002) Pulau Panjang Hilir	Desa
	(003) Bedeng Sikuran	Desa
	(004) Banjar Nantigo	Desa
	(005) Pasar Inuman	Desa
	(006) Pulau Sipan	Desa
	(007) Pulau Busuk	Desa
	(008) Koto Inuman	Desa
	(009) Sigaruntang	Desa
	(010) Pulau Busuk Jaya	Desa
	(011) Seberang Pulau Busuk	Desa
	(012) Ketaping Jaya	Desa
	(013) Lebu Lurus	Desa
	(014) Kampung Baru Koto	Desa

Sumber/*Source*: Master File Desa (MFD) 2023 Semester 2, Badan Pusat Statistik
Online MFD 2023 Even Semester Data, Statistics Indonesia

2.2 DEWAN PERWAKILAN RAKYAT DAERAH REGIONAL HOUSE OF REPRESENTATIVE

Tabel 2.2.1 **Nama - Nama Pejabat Bupati di Kabupaten Kuantan Singingi, 2000 – 2023**
Table *Name of Regent in Kuantan Singingi Regency, 2000 – 2023*

	Nama <i>Name</i>	Jabatan <i>Occupation</i>	Periode <i>Period</i>
	(1)	(2)	(3)
1.	Drs. Rusdi S. Abrus	Bupati	Tahun 1999 – 2001
2.	Drs. H. Asrul Ja'far	Bupati	Tahun 2001 – 2006
3.	H. Sukarmis	Bupati	Tahun 2006 – 2011
4.	H. Sukarmis	Bupati	Tahun 2011 – 2016
5.	Drs. H. Mursini, M.Si	Bupati	Tahun 2016 – 2021
6.	Andi Putra, S.H., M.H.	Bupati	Tahun 2021 – 2021
7.	Drs. H. Suhardiman Amby, Ak, MM	Plt. Bupati	Tahun 2021 – 2023
8.	Drs. H. Suhardiman Amby, Ak, MM	Bupati	Tahun 2023 – 2024

Sumber/Source: Sekretariat DPRD Kabupaten Kuantan Singingi
Secretariat of Regional House of Representatives of Kuantan Singingi Regency

Tabel
Table 2.2.2**Nama Ketua DPRD di Kabupaten Kuantan Singingi, 2000 – 2023**
Name of DPRD Chairman in Kuantan Singingi Regency, 2000 – 2023

	Nama Name	Jabatan Occupation	Periode Period
	(1)	(2)	(3)
1.	H. Sukarmis	Ketua DPRD	Tahun 2000 – 2004
2.	H. Sukarmis	Ketua DPRD	Tahun 2004 – 2006
3.	Marwan Yohanis, S.Sos	Ketua DPRD	Tahun 2006 – 2009
4.	Muslim, S.Sos	Ketua DPRD	Tahun 2009 – 2014
5.	Andi Putra, S.H., M.H.	Ketua DPRD	Tahun 2014 – 2019
6.	Andi Putra, S.H., M.H.	Ketua DPRD	Tahun 2019 – 2021
7.	Dr. Adam, S.H., M.H.	Ketua DPRD	Tahun 2021 –

Sumber/Source: Sekretariat DPRD Kabupaten Kuantan Singingi
Secretariat of Regional House of Representatives of Kuantan Singingi Regency

Tabel
Table 2.2.3

**Jumlah Anggota Dewan Perwakilan Rakyat Daerah
Menurut Komisi dan Jenis Kelamin di Kabupaten Kuantan
Singingi, 2023**
*Number of Regional House of Representatives's Members by
Commission and Sex in Kuantan Singingi Regency, 2023*

Komisi <i>Commission</i>	Laki-laki <i>Male</i>	Perempuan <i>Female</i>	Jumlah <i>Total</i>
(1)	(2)	(3)	(4)
1. Pimpinan	3	–	3
2. Komisi I	8	1	9
3. Komisi II	11	–	11
4. Komisi III	11	–	11
Jumlah/Total	33	1	34

Sumber/Source: Sekretariat DPRD Kabupaten Kuantan Singingi
Secretariat of Regional House of Representatives of Kuantan Singingi Regency

Tabel
Table 2.2.4

**Alat Kelengkapan Dewan (AKD) dan Anggota Dewan
Perwakilan Rakyat Daerah di Kabupaten Kuantan
Singingi, 2019 – 2024**
*Board of Regional House of Representatives in Kuantan
Singingi Regency, 2019 – 2024*

AKD Board	Nama Lengkap Full Name	Jabatan Occupation
(1)	(2)	(3)
Pimpinan	Dr. Adam, S.H., M.H.	Ketua DPRD
	Zulhendri, S.PWK.	Wakil Ketua 1
	Juprizal, S.E., M.Si.	Wakil Ketua 2
Komisi I	Gamal Harsum	Ketua Komisi I
	Sastra Febriawan, S.Pi., M.Si.	Wakil Ketua Komisi I
	Erdizal Is	Sekretaris Komisi I
	Hj. Juniwarti	Anggota Komisi I
	Maspar Mahmur, S.E.	Anggota Komisi I
	Azrori Analke Apas	Anggota Komisi I
	Darwis, S.T	Anggota Komisi I
	Weri Naldi	Anggota Komisi I
	Hison	Anggota Komisi I
Komisi II	Drs. H. Darmizar	Ketua Komisi II
	H. Muslim, S.Sos., M.Si.	Wakil Ketua Komisi II
	Aswimar, S.E., M.E.	Sekretaris Komisi II
	Gusmir Indra	Anggota Komisi II
	Jefri Antoni, S.T.	Anggota Komisi II
	Fedrios Gusni	Anggota Komisi II
	Arpison	Anggota Komisi II
	H. Suprigianto, S.Ag.	Anggota Komisi II
	Satria Mandala Putra, S.Si.	Anggota Komisi II
	Riko Nanda	Anggota Komisi II
Endri Yupet, S.H.	Anggota Komisi II	

Lanjutan Tabel/*Continued Table 2.2.4*

AKD Board	Nama Lengkap Full Name	Jabatan Occupation
(1)	(2)	(3)
Komisi III	Romi Alfisah Putra, S.E., M.Si.	Ketua Komisi III
	Agung Rahmat Hidayat	Wakil Ketua Komisi III
	Syafril, S.T.	Sekretaris Komisi III
	Hengki Rustop, S.Sos.	Anggota Komisi III
	Solehudin, S.Sos.	Anggota Komisi III
	Jepriadi	Anggota Komisi III
	H. Hamzah Alim	Anggota Komisi III
	Jhonson Sihombing	Anggota Komisi III
	H. Sutoyo	Anggota Komisi III
	Mahmudi, S.I.P.	Anggota Komisi III
	Naswan, S.E.	Anggota Komisi III
Badan Anggaran (Banggar)	Dr. Adam, S.H., M.H.	Pimpinan Banggar
	Zulhendri, S.PWK.	Pimpinan Banggar
	Juprizal, S.E., M.Si.	Pimpinan Banggar
	Sekretaris DPRD	Sekretaris
	Solehudin, S.Sos.	Anggota Banggar
	Gusmir Indra	Anggota Banggar
	Romi Alfisah Putra, S.E., M.Si.	Anggota Banggar
	Jepriadi	Anggota Banggar
	Satria Mandala Putra, S.Si.	Anggota Banggar
	Maspar Mahmur, S.E.	Anggota Banggar
	Fedrios Gusni	Anggota Banggar
	Jefri Antoni, S.T.	Anggota Banggar
	H. Muslim, S.Sos., M.Si.	Anggota Banggar
	Riko Nanda	Anggota Banggar
Drs. H. Darmizar	Anggota Banggar	

Lanjutan Tabel/*Continued Table 2.2.4*

AKD Board	Nama Lengkap Full Name	Jabatan Occupation
(1)	(2)	(3)
Badan Anggaran (Banggar)	Aswimar, S.E., M.E.	Anggota Banggar
	Agung Rahmat Hidayat	Anggota Banggar
	Azrori Analke Apas	Anggota Banggar
	H. Sutoyo	Anggota Banggar
	Sastra Febriawan, S.Pi., M.Si.	Anggota Banggar
	Syafril, S.T.	Anggota Banggar
	Darwis, S.T.	Anggota Banggar
	Badan Musyawarah (Banmus)	Dr. Adam, S.H., M.H.
Zulhendri, S.PWK.		Pimpinan Banmus
Juprizal, S.E., M.Si.		Pimpinan Banmus
Sekretaris DPRD		Sekretaris
Hisron		Anggota Banmus
Hj. Juniwanti		Anggota Banmus
Mahmudi, S.I.P.		Anggota Banmus
Arpison		Anggota Banmus
Hengki Rustop, S.Sos.		Anggota Banmus
H. Hamzah Alim		Anggota Banmus
Weri Naldi		Anggota Banmus
Gamal Harsum		Anggota Banmus
Jhonson Sihombing		Anggota Banmus
Erdizal Is		Anggota Banmus
Naswan, S.E.		Anggota Banmus
Endri Yupet, S.H.		Anggota Banmus
H. Supriyanto, S.Ag.	Anggota Banmus	

Lanjutan Tabel/*Continued Table 2.2.4*

AKD Board	Nama Lengkap Full Name	Jabatan Occupation
(1)	(2)	(3)
Badan Kehormatan	H. Muslim, S.Sos., M.Si.	Ketua BK
(BK)	Aswimar, S.E., M.E.	Wakil Ketua BK
	H. Wariman DW, S.P., M.Si.	Sekretaris
	H. Sutoyo	Anggota BK
	Syafril, S.T.	Anggota BK
	Azrori Analke Apas	Anggota BK
Badan Pembentukan	Agung Rahmat Hidayat	Ketua Bapemperda
Peraturan Daerah	H. Suprigianto, S.Ag.	Wakil Ketua Bapemperda
(Bapemperda)	H. Wariman DW, S.P., M.Si.	Sekretaris
	Gusmir Indra	Anggota Bapemperda
	Hengki Rustop, S.Sos.	Anggota Bapemperda
	Sastra Febriawan, S.Pi., M.Si.	Anggota Bapemperda
	Naswan, S.E.	Anggota Bapemperda
	Mahmudi, S.I.P	Anggota Bapemperda
	Jhonson Sihombing	Anggota Bapemperda
	Romi Alfisah Putra, S.E., M.Si.	Anggota Bapemperda
	Weri Naldi	Anggota Bapemperda
	Drs. H. Darmizar	Anggota Bapemperda

Sumber/Source: Sekretariat DPRD Kabupaten Kuantan Singingi
 Secretariat of Regional House of Representatives of Kuantan Singingi Regency

Tabel
Table 2.2.5

Banyaknya Sidang/Rapat Menurut Jenis Sidang dan Bulan di Kabupaten Kuantan Singingi, 2023
Number of Committee's Meeting/Session by Type of Meeting and Month in Kuantan Singingi Regency, 2023

Bulan Month	Jenis Sidang Type of Meeting		
	Paripurna Plenary Meeting	Pimpinan DPRD DPRD Leader	Fraksi Fraction
(1)	(2)	(3)	(4)
1. Januari	–	–	–
2. Februari	–	–	–
3. Maret	1	–	–
4. April	1	–	–
5. Mei	4	–	–
6. Juni	2	–	–
7. Juli	5	–	–
8. Agustus	4	–	–
9. September	5	–	–
10. Oktober	1	–	–
11. November	8	–	–
12. Desember	4	–	–
Jumlah/Total	35	–	–

Lanjutan Tabel/*Continued Table* 2.2.5

Bulan <i>Month</i>	Jenis Sidang <i>Type of Meeting</i>		
	Konsultasi <i>Consultation</i>	Badan Musyawarah <i>Deliberation Committee</i>	Badan Anggaran <i>Budget Committee</i>
(1)	(5)	(6)	(7)
1. Januari	–	1	–
2. Februari	–	1	–
3. Maret	–	1	1
4. April	–	1	–
5. Mei	–	1	–
6. Juni	–	1	–
7. Juli	–	1	–
8. Agustus	–	1	–
9. September	–	1	–
10. Oktober	–	1	1
11. November	–	1	7
12. Desember	–	1	–
Jumlah/Total	–	12	9

Lanjutan Tabel/*Continued Table 2.2.5*

Bulan <i>Month</i>	Jenis Sidang <i>Type of Meeting</i>		
	Bapemperda <i>Regulatory Committee</i>	Badan Kehormatan <i>Honor Committee</i>	Panitia Khusus <i>Special Committee</i>
(1)	(8)	(9)	(10)
1. Januari	–	–	–
2. Februari	–	–	–
3. Maret	–	–	–
4. April	–	–	–
5. Mei	–	–	–
6. Juni	–	–	–
7. Juli	–	–	–
8. Agustus	–	–	–
9. September	–	–	–
10. Oktober	–	–	–
11. November	2	–	–
12. Desember	–	–	–
Jumlah/Total	2	–	1

Sumber/*Source*: Sekretariat DPRD Kabupaten Kuantan Singingi
Secretariat of Regional House of Representatives of Kuantan Singingi Regency

Tabel
Table 2.2.6

**Banyaknya Sidang/Rapat Komisi Menurut Bulan di
Kabupaten Kuantan Singingi, 2023**
*Number of Commission Meeting/Session by Month, in
Kuantan Singingi Regency, 2023*

Bulan Month	Komisi Commission		
	I	II	III
(1)	(2)	(3)	(4)
1. Januari	–	–	–
2. Februari	–	–	–
3. Maret	1	1	1
4. April	–	–	–
5. Mei	–	–	–
6. Juni	–	–	–
7. Juli	–	–	–
8. Agustus	–	–	–
9. September	–	–	–
10. Oktober	–	–	–
11. November	3	3	3
12. Desember	–	–	–
Jumlah/Total	4	4	4

Sumber/Source: Sekretariat DPRD Kabupaten Kuantan Singingi
Secretariat of Regional House of Representatives of Kuantan Singingi Regency

Tabel
Table 2.2.7

Banyaknya Pengaduan dan Aspirasi Masyarakat yang Ditindaklanjuti Dengan Rapat Menurut Bulan di Kabupaten Kuantan Singingi, 2023
Number of Public Complaint and Aspiration Followed Up by Meeting by Month in Kuantan Singingi Regency, 2023

Bulan Month	Komisi Commission		
	I	II	III
(1)	(2)	(3)	(4)
1. Januari	–	–	–
2. Februari	–	3	–
3. Maret	–	–	–
4. April	–	–	–
5. Mei	–	–	–
6. Juni	–	–	–
7. Juli	–	–	–
8. Agustus	–	–	–
9. September	–	–	–
10. Oktober	–	–	–
11. November	–	–	–
12. Desember	–	–	–
Jumlah/Total	–	3	–

Sumber/Source: Sekretariat DPRD Kabupaten Kuantan Singingi
Secretariat of Regional House of Representatives of Kuantan Singingi Regency

Tabel
Table 2.2.8

Banyaknya Pengaduan dan Aspirasi Masyarakat yang Ditindaklanjuti Dengan Turun Lapangan Menurut Bulan di Kabupaten Kuantan Singingi, 2023
Number of Public Complaint and Aspiration Followed Up by Field Check by Month in Kuantan Singingi Regency, 2023

Bulan Month	Komisi Commission		
	I	II	III
(1)	(2)	(3)	(4)
1. Januari	–	3	–
2. Februari	–	2	–
3. Maret	–	1	–
4. April	–	1	–
5. Mei	–	–	–
6. Juni	–	–	–
7. Juli	–	–	–
8. Agustus	–	–	–
9. September	–	–	–
10. Oktober	–	–	–
11. November	–	–	–
12. Desember	–	–	–
Jumlah/Total	–	7	1

Sumber/Source: Sekretariat DPRD Kabupaten Kuantan Singingi
Secretariat of Regional House of Representatives of Kuantan Singingi Regency

Tabel 2.2.9 Jumlah Produk Hukum yang dibuat DPRD Kabupaten Kuantan Singingi Menurut Bulan, 2023
Table *Number of Law Product created by DPRD of Kuantan Singingi Regency by Month, 2023*

Bulan Month		Jumlah Produk Hukum Number of Law Product
(1)	(2)	
1.	Januari	–
2.	Februari	–
3.	Maret	–
4.	April	–
5.	Mei	–
6.	Juni	–
7.	Juli	1
8.	Agustus	–
9.	September	–
10.	Oktober	–
11.	November	–
12.	Desember	1
Jumlah/Total		2

Sumber/Source: Sekretariat DPRD Kabupaten Kuantan Singingi
 Secretariat of Regional House of Representatives of Kuantan Singingi Regency

2.3 SUMBER DAYA MANUSIA HUMAN RESOURCES

Tabel 2.3.1 Jumlah Pegawai Negeri Sipil Menurut Jabatan dan Jenis Kelamin di Kabupaten Kuantan Singingi, Desember 2022 dan Desember 2023
Number of Civil Servants by Occupation and Sex in Kuantan Singingi Regency, December 2022 and December 2023

Jabatan <i>Occupation</i>	2022		Jumlah <i>Total</i>
	Laki-laki <i>Male</i>	Perempuan <i>Female</i>	
(1)	(2)	(3)	(4)
Jabatan Pimpinan Tinggi Utama <i>Senior Executives</i>	–	–	–
Jabatan Pimpinan Tinggi Madya <i>Middle Executives</i>	–	–	–
Jabatan Pimpinan Tinggi Pratama <i>Junior Executives</i>	21	1	22
Administrator/Administrator	84	21	105
Pengawas/Supervisor	116	78	194
Eselon V/5 th Echelon	–	–	–
Jabatan Fungsional Dosen <i>Certain Functional Position for Lecturer</i>	–	–	–
Jabatan Fungsional Guru <i>Certain Functional Position for Teacher</i>	581	1.303	1.884
Jabatan Fungsional Medis <i>Certain Functional Position for Medical Field</i>	106	678	784
Jabatan Fungsional Teknis <i>Certain Functional Position for Technical Field</i>	232	140	372
Jabatan Fungsional Umum/Pelaksana <i>General Functional Position</i>	797	863	1.660
Jumlah/Total	1.937	3.084	5.021

Lanjutan Tabel/*Continued Table 2.3.1*

Jabatan <i>Occupation</i>	2023		
	Laki-laki <i>Male</i>	Perempuan <i>Female</i>	Jumlah <i>Total</i>
(1)	(2)	(3)	(4)
Jabatan Pimpinan Tinggi Utama <i>Senior Executives</i>	–	–	–
Jabatan Pimpinan Tinggi Madya <i>Middle Executives</i>	–	–	–
Jabatan Pimpinan Tinggi Pratama <i>Junior Executives</i>	29	1	30
Administrator/ <i>Administrator</i>	111	33	144
Pengawas/ <i>Supervisor</i>	105	76	181
Eselon V/ <i>5th Echelon</i>	–	–	–
Jabatan Fungsional Dosen <i>Certain Functional Position for Lecturer</i>	–	1	1
Jabatan Fungsional Guru <i>Certain Functional Position for Teacher</i>	640	1.360	2.000
Jabatan Fungsional Medis <i>Certain Functional Position for Medical Field</i>	105	629	734
Jabatan Fungsional Teknis <i>Certain Functional Position for Technical Field</i>	237	247	484
Jabatan Fungsional Umum/Pelaksana <i>General Functional Position</i>	638	626	1.264
Jumlah/<i>Total</i>	1.865	2.973	4.838

Sumber/*Source*: Badan Kepegawaian Negara (BKN)/*National Civil Service Agency*

Tabel
Table 2.3.2

Jumlah Pegawai Negeri Sipil Menurut Tingkat Pendidikan dan Jenis Kelamin di Kabupaten Kuantan Singingi, Desember 2022 dan Desember 2023
Number of Civil Servants by Educational Level and Sex in Kuantan Singingi Regency, December 2022 and December 2023

Tingkat Pendidikan Educational Level	2022		
	Laki-laki Male	Perempuan Female	Jumlah Total
(1)	(2)	(3)	(4)
Sekolah Dasar (SD) Primary School	14	1	15
Sekolah Menengah Pertama (SMP) Junior High School	17	3	20
Sekolah Menengah Atas (SMA) Senior High School	383	293	676
Diploma I/Akta I Diploma I/Akta I	5	12	17
Diploma II/Akta II Diploma II/Akta II	68	161	229
Diploma III/Akta III Diploma III/Akta III	163	455	618
Diploma IV/Akta IV Diploma IV/Akta IV	25	218	243
S1/Sarjana Under Graduate/Bachelor	1.096	1.833	2.929
S2/Pasca Sarjana Graduate	160	108	268
S3/Doktor/Ph.D Post Graduate	6	–	6
Jumlah/Total	1.937	3.084	5.021

Lanjutan Tabel/Continued Table 2.3.2

Tingkat Pendidikan <i>Educational Level</i>	2023		
	Laki-laki <i>Male</i>	Perempuan <i>Female</i>	Jumlah <i>Total</i>
(1)	(2)	(3)	(4)
Sekolah Dasar (SD) <i>Primary School</i>	14	1	15
Sekolah Menengah Pertama (SMP) <i>Junior High School</i>	15	2	17
Sekolah Menengah Atas (SMA) <i>Senior High School</i>	350	249	599
Diploma I/Akta I <i>Diploma I/Akta I</i>	3	10	13
Diploma II/Akta II <i>Diploma II/Akta II</i>	63	146	209
Diploma III/Akta III <i>Diploma III/Akta III</i>	149	519	668
Diploma IV/Akta IV <i>Diploma IV/Akta IV</i>	24	134	158
S1/Sarjana <i>Under Graduate/Bachelor</i>	1.083	1.783	2.866
S2/Pasca Sarjana <i>Graduate</i>	160	129	289
S3/Doktor/Ph.D <i>Post Graduate</i>	4	–	4
Jumlah/Total	1.865	2.973	4.838

Sumber/Source: Badan Kepegawaian Negara (BKN)/National Civil Service Agency

Tabel
Table 2.3.3

**Jumlah Pegawai Negeri Sipil Menurut Tingkat
Kepangkatan dan Jenis Kelamin di Kabupaten Kuantan
Singingi, Desember 2022 dan Desember 2023**
*Number of Civil Servants by Hierarchy and Sex in Kuantan
Singingi Regency, December 2022 and December 2023*

Pangkat/Golongan/Ruang Hierarchy	2022		
	Laki-laki Male	Perempuan Female	Jumlah Total
(1)	(2)	(3)	(4)
Golongan I/Range I	20	3	23
1. I/A (Juru Muda/Junior Clerk)	1		1
2. I/B (Juru Muda Tingkat I/First Class Junior Clerk)	–	–	–
3. I/C (Juru/Clerk)	7	1	8
4. I/D (Juru Tingkat I/First Class Clerk)	12	2	14
Golongan II/Range II	346	385	731
5. II/A (Pengatur Muda/Junior Supervisor)	18	5	23
6. II/B (Pengatur Muda Tingkat I/First Class Junior Supervisor)	36	22	58
7. II/C (Pengatur/Supervisor)	122	227	349
8. II/D (Pengatur Tingkat I/First Class Supervisor)	170	131	301
Golongan III/Range III	1.033	1.785	2.818
9. III/A (Penata Muda/Junior Superintendent)	235	457	692
10. III/B (Penata Muda Tingkat I/First Class Junior Superintendent)	185	316	501
11. III/C (Penata/Superintendent)	245	476	721
12. III/D (Penata Tingkat I/First Class Superintendent)	368	536	904
Golongan IV/Range IV	538	911	1.449
13. IV/A (Pembina/Administrator)	300	486	786
14. IV/B (Pembina Tingkat I/First Class Administrator)	217	416	633
15. IV/C (Pembina Utama Muda/Junior Administrator)	21	9	30
16. IV/D (Pembina Utama Madya/Middle Administrator)	–	–	–
17. IV/E (Pembina Utama/Senior Administrator)	–	–	–
Jumlah/Total	1.937	3.084	5.021

Lanjutan Tabel/*Continued Table 2.3.3*

Pangkat/Golongan/Ruang Hierarchy	2023		
	Laki-laki Male	Perempuan Female	Jumlah Total
	(1)	(2)	(3)
Golongan I/Range I	15	2	17
1. I/A (Juru Muda/ <i>Junior Clerk</i>)	1	–	1
2. I/B (Juru Muda Tingkat I/ <i>First Class Junior Clerk</i>)	–	–	–
3. I/C (Juru/ <i>Clerk</i>)	7	1	8
4. I/D (Juru Tingkat I/ <i>First Class Clerk</i>)	7	1	8
Golongan II/Range II	299	314	613
5. II/A (Pengatur Muda/ <i>Junior Supervisor</i>)	20	5	25
6. II/B (Pengatur Muda Tingkat I/ <i>First Class Junior Supervisor</i>)	27	2	29
7. II/C (Pengatur/ <i>Supervisor</i>)	107	184	291
8. II/D (Pengatur Tingkat I/ <i>First Class Supervisor</i>)	145	123	268
Golongan III/Range III	1.017	1.748	2.765
9. III/A (Penata Muda/ <i>Junior Superintendent</i>)	193	405	598
10. III/B (Penata Muda Tingkat I/ <i>First Class Junior Superintendent</i>)	221	340	561
11. III/C (Penata/ <i>Superintendent</i>)	215	403	618
12. III/D (Penata Tingkat I/ <i>First Class Superintendent</i>)	388	600	988
Golongan IV/Range IV	534	909	1.443
13. IV/A (Pembina/ <i>Administrator</i>)	298	480	778
14. IV/B (Pembina Tingkat I/ <i>First Class Administrator</i>)	211	419	630
15. IV/C (Pembina Utama Muda/ <i>Junior Administrator</i>)	25	10	35
16. IV/D (Pembina Utama Madya/ <i>Middle Administrator</i>)	–	–	–
17. IV/E (Pembina Utama/ <i>Senior Administrator</i>)	–	–	–
Jumlah/Total	1.865	2.973	4.838

Sumber/*Source*: Badan Kepegawaian Negara (BKN)/*National Civil Service Agency*

Tabel 2.3.4 Nama Camat di Kabupaten Kuantan Singingi, 2023
Table Head of District in Kuantan Singingi Regency, 2023

Kecamatan District	Nama Camat Head of District
(1)	(2)
1. Kuantan Mudik	Suryan Hendri, ST
2. Hulu Kuantan	Azisman, SST
3. Gunung Toar	Erdison, S.Pd., MM
4. Pucuk Rantau	H. Ali Apri, S.Pd
5. Singingi	Saparman, S.T., M.E
6. Singingi Hilir	Nasrul, S.Sos., M.Si
7. Kuantan Tengah	Risman Ali, SE., M.Si
8. Sentajo Raya	Jon Hendri, S.Ag., M.Si
9. Benai	Paimun Hendro, SP
10. Kuantan Hilir	Edison Tuindra, S.Pd., M.Si
11. Pangean	Eddra Mandahris, S.Sos
12. Logas Tanah Darat	Yepnedi, SP
13. Kuantan Hilir Seberang	Zamri, S.Pd.I
14. Cerenti	Erialis, S.Sos
15. Inuman	Purnama Putra, S.P

Sumber/Source: Badan Kepegawaian, Pendidikan, dan Pelatihan Kabupaten Kuantan Singingi
 Regional Personnel, Education, and Training Agency of Kuantan Singingi Regency

2.4 KEUANGAN PEMERINTAH GOVERNMENT FINANCE

Tabel 2.4.1 **Realisasi Pendapatan Pemerintah Kabupaten Kuantan Singingi Menurut Jenis Pendaapan (ribu rupiah), 2020–2023**
Actual Kuantan Singingi Regency Government Revenues by Kind of Revenues (thousand rupiahs), 2020–2023

Jenis Pendapatan/Kind of Revenues	2020	2021
(1)	(2)	(3)
1. Pendapatan Asli Daerah (PAD)/Regional Revenue	73.950.440,46	95.230.632,83
1.1.Pajak Daerah/Regional Tax	27.704.671,97	30.146.425,86
1.2.Retribusi Daerah/Regional Retribution	3.984.679,43	3.866.925,41
1.3.Hasil Perusahaan Milik Daerah dan Pengelolaan Kekayaan Daerah yang Dipisahkan/Regional-Owned Company Revenue and Separated Management of Regional Wealth	2.616.409,29	3.847.295,22
1.4.Lain-lain PAD yang Sah/Other Regional Revenue	39.644.679,77	57.369.986,34
2. Dana Perimbangan/Balance Funds	1.014.314.210,45	891.660.715,34
2.1.Bagi Hasil Pajak/Tax Sharing Revenue	23.243.877,82	33.117.117,65
2.2.Bagi Hasil Bukan Pajak/Sumber Daya Alam/Non-Tax Sharing Revenue/Natural Resources	198.362.221,90	82.841.327,38
2.3.Dana Alokasi Umum/General Allocation Fund	603.990.247,00	599.278.856,00
2.4.Dana Alokasi Khusus/Special Allocation Fund	188.717.863,73	176.423.414,31
3. Lain-lain Pendapatan yang Sah/Other Revenue	361.549.463,09	360.269.923,42
3.1.Pendapatan Hibah/Grant	46.277.090,00	44.408.510,00
3.2.Dana Darurat/Emergency Fund	–	–
3.3.Dana Bagi Hasil Pajak dari Provinsi dan Pemerintah Daerah Lainnya/Tax Sharing Revenue from Provincial and Other Regional Governments	73.885.432,09	95.197.514,23
3.4.Dana Penyesuaian dan Otonomi Daerah/Regional Adjustment and Autonomy Fund	220.595.236,00	192.837.125,20
3.5.Bantuan Keuangan dari Provinsi atau Pemerintah Daerah Lainnya/Financial Assistance from Provincial or Other Regional Governments	20.791.705,00	27.826.773,99
3.6.Lainnya/Others	–	–
Jumlah/Total	1.449.814.113,99	1.347.161.271,59

Lanjutan Tabel/*Continued Table 2.4.1*

Jenis Pendapatan/Kind of Revenues	2022	2023
(1)	(4)	(5)
1. Pendapatan Asli Daerah (PAD)/Regional Revenue	86.922.175,20	186.589.578,32
1.1.Pajak Daerah/ <i>Regional Tax</i>	33.535.023,43	133.689.317,63
1.2.Retribusi Daerah/ <i>Regional Retribution</i>	4.291.520,26	5.218.925,06
1.3.Hasil Perusahaan Milik Daerah dan Pengelolaan Kekayaan Daerah yang Dipisahkan/ <i>Regional-Owned Company Revenue and Separated Management of Regional Wealth</i>	3.156.189,90	3.104.218,67
1.4.Lain-lain PAD yang Sah/ <i>Other Regional Revenue</i>	45.939.441,61	44.577.116,96
2. Dana Perimbangan/Balance Funds	916.272.836,60	975.462.449,34
2.1.Bagi Hasil Pajak/ <i>Tax Sharing Revenue</i>	35.668.656,01	54.736.243,66
2.2.Bagi Hasil Bukan Pajak/Sumber Daya Alam/ <i>Non-Tax Sharing Revenue/Natural Resources</i>	113.700.176,17	140.089.118,36
2.3.Dana Alokasi Umum/ <i>General Allocation Fund</i>	599.484.194,96	620.271.329,09
2.4.Dana Alokasi Khusus/ <i>Special Allocation Fund</i>	167.419.809,45	160.365.758,24
3. Lain-lain Pendapatan yang Sah/Other Revenue	309.321.524,20	330.417.530,63
3.1.Pendapatan Hibah/ <i>Grant</i>	112.946,18	565.276,29
3.2.Dana Darurat/ <i>Emergency Fund</i>	–	–
3.3.Dana Bagi Hasil Pajak dari Provinsi dan Pemerintah Daerah Lainnya/ <i>Tax Sharing Revenue from Provincial and Other Regional Governments</i>	105.806.819,23	128.418.840,71
3.4.Dana Penyesuaian dan Otonomi Daerah/ <i>Regional Adjustment and Autonomy Fund</i>	174.960.655,20	188.605.632,24
3.5.Bantuan Keuangan dari Provinsi atau Pemerintah Daerah Lainnya/ <i>Financial Assistance from Provincial or Other Regional Governments</i>	28.441.103,59	12.827.781,40
3.6.Lainnya/ <i>Others</i>	–	–
Jumlah/Total	1.312.516.535,99	1.492.469.558,29

Sumber/*Source*: Badan Pengelola Keuangan dan Aset Daerah Kabupaten Kuantan Singingi
Regional Financial and Asset Management Agency of Kuantan Singingi Regency

Tabel
Table 2.4.2**Realisasi Belanja Pemerintah Kabupaten Kuantan Singingi
Menurut Jenis Belanja (ribu rupiah), 2020–2023
Actual Kuantan Singingi Regency Government Expenditures
by Kind of Expenditures (thousand rupiahs), 2020–2023**

Jenis Belanja <i>Kind of Expenditures</i>	2020	2021
(1)	(2)	(3)
1. Belanja Tidak Langsung/<i>Indirect Expenditures</i>	95.344.178,99	272.042.695,67
1.1 Belanja Pegawai/ <i>Personnel Expenditures</i>	–	–
1.2 Belanja Bunga/ <i>Interest Expenditures</i>	–	–
1.3 Belanja Subsidi/ <i>Subsidies Expenditures</i>	–	–
1.4 Belanja Hibah/ <i>Grant Expenditures</i>	61.652.596,79	13.634.615,30
1.5 Belanja Bantuan Sosial/ <i>Social Aid Expenditures</i>	3.302.500,00	135.000,00
1.6 Belanja Bagi Hasil/ <i>Sharing Fund Expenditure</i>	–	1.960.599,14
1.7 Belanja Bantuan Keuangan <i>Financial Aids Expenditures</i>	–	251.911.250,44
1.8 Belanja Tidak Terduga/ <i>Unpredicted Expenditures</i>	30.389.082,21	4.401.230,79
2. Belanja Langsung/<i>Direct Expenditures</i>	1.049.420.615,64	1.011.815.286,65
2.1 Belanja Pegawai/ <i>Personnel Expenditures</i>	594.518.100,73	587.501.477,08
2.2 Belanja Barang dan Jasa <i>Goods and Services Expenditures</i>	293.632.509,83	305.328.090,14
2.3 Belanja Modal/ <i>Capital Expenditure</i>	161.270.005,08	118.985.719,43
Jumlah/<i>Total</i>	1.144.764.794,64	1.283.857.982,32

Lanjutan Tabel/*Continued Table 2.4.2*

Jenis Belanja <i>Kind of Expenditures</i>	2022	2023
(1)	(4)	(5)
1. Belanja Tidak Langsung/<i>Indirect Expenditures</i>	283.696.312,22	314.101.902,29
1.1. Belanja Pegawai/ <i>Personnel Expenditures</i>	–	–
1.2. Belanja Bunga/ <i>Interest Expenditures</i>	–	–
1.3. Belanja Subsidi/ <i>Subsidies Expenditures</i>	–	–
1.4. Belanja Hibah/ <i>Grant Expenditures</i>	29.439.588,60	49.048.345,35
1.5. Belanja Bantuan Sosial/ <i>Social Aid Expenditures</i>	183.000,00	90.000,00
1.6. Belanja Bagi Hasil/ <i>Sharing Fund Expenditure</i>	983.406,97	7.292.233,79
1.7. Belanja Bantuan Keuangan <i>Financial Aids Expenditures</i>	252.690.767,51	255.911.639,21
1.8. Belanja Tidak Terduga/ <i>Unpredicted Expenditures</i>	399.549,14	1.759.683,93
2. Belanja Langsung/<i>Direct Expenditures</i>	973.314.767,80	1.140.940.428,79
2.1. Belanja Pegawai/ <i>Personnel Expenditures</i>	573.853.114,68	633.934.068,72
2.2. Belanja Barang dan Jasa <i>Goods and Services Expenditures</i>	295.380.114,21	318.647.084,09
2.3. Belanja Modal/ <i>Capital Expenditure</i>	104.081.538,90	188.359.275,99
Jumlah/<i>Total</i>	1.257.011.080,02	1.455.042.331,08

Sumber/*Source*: Badan Pengelola Keuangan dan Aset Daerah Kabupaten Kuantan Singingi
Regional Financial and Asset Management Agency of Kuantan Singingi Regency

Tabel
Table 2.4.3**Target Pendapatan Pemerintah Kabupaten Kuantan Singingi Menurut Jenis Pendapatan (ribu rupiah), 2023**
Kuantan Singingi Regency Government Revenues Target by Kind of Revenues (thousand rupiahs), 2023

Jenis Pendapatan/Kind of Revenues	2023
(1)	(2)
1. Pendapatan Asli Daerah (PAD)/Regional Revenue	157.608.847,84
1.1.Pajak Daerah/Regional Tax	59.676.906,97
1.2.Retribusi Daerah/Regional Retribution	13.334.868,52
1.3.Hasil Perusahaan Milik Daerah dan Pengelolaan Kekayaan Daerah yang Dipisahkan/Regional-Owned Company Revenue and Separated Management of Regional Wealth	4.740.308,97
1.4.Lain-lain PAD yang Sah/Other Regional Revenue	79.856.763,38
2. Dana Perimbangan/Balance Funds	1.025.144.593,40
2.1.Bagi Hasil Pajak/Tax Sharing Revenue	45.557.084,62
2.2.Bagi Hasil Bukan Pajak/Sumber Daya Alam/Non-Tax Sharing Revenue/Natural Resources	154.301.515,58
2.3.Dana Alokasi Umum/General Allocation Fund	621.054.907,00
2.4.Dana Alokasi Khusus/Special Allocation Fund	204.231.086,20
3. Lain-lain Pendapatan yang Sah/Other Revenue	355.151.665,22
3.1.Pendapatan Hibah/Grant	–
3.2.Dana Darurat/Emergency Fund	–
3.3.Dana Bagi Hasil Pajak dari Provinsi dan Pemerintah Daerah Lainnya/Tax Sharing Revenue from Provincial and Other Regional Governments	148.711.290,22
3.4.Dana Penyesuaian dan Otonomi Daerah/Regional Adjustment and Autonomy Fund	188.902.375,00
3.5.Bantuan Keuangan dari Provinsi atau Pemerintah Daerah Lainnya/Financial Assistance from Provincial or Other Regional Governments	17.538.000,00
3.6.Lainnya/Others	–
Jumlah/Total	1.537.905.106,45

Sumber/Source: Badan Pengelola Keuangan dan Aset Daerah Kabupaten Kuantan Singingi
Regional Financial and Asset Management Agency of Kuantan Singingi Regency

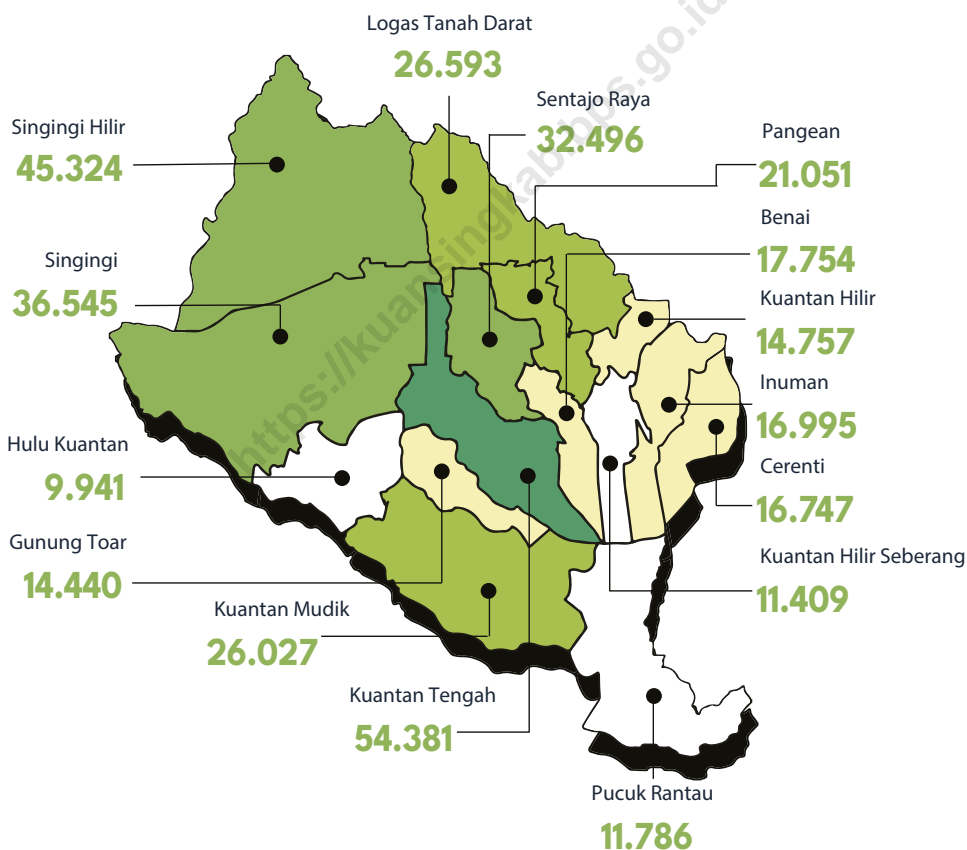
PENDUDUK DAN KETENAGAKERJAAN

Population and Employment

3

Jumlah Penduduk per Kecamatan di Kabupaten Kuantan Singingi, 2023

Population of Villages/Kelurahan in Kuantan Singingi Regency, 2023



Sumber/Source: Jumlah Penduduk berdasarkan Data Registrasi pada Dinas Kependudukan dan Pencatatan Sipil Kabupaten Kuantan Singingi/ Population based on Registration Data at the Population and Civil Registration Service of Kuantan Singingi Regency

PENJELASAN TEKNIS

TECHNICAL NOTES

1. **Penduduk Indonesia** adalah semua orang yang berdomisili di wilayah teritorial Indonesia, mencakup Warga Negara Indonesia (WNI) dan Warga Negara Asing (WNA) yang telah menetap selama satu tahun atau lebih atau berencana menetap di wilayah Indonesia selama minimal satu tahun. Pada sensus sebelumnya referensi waktu dalam konsep kependudukan adalah enam bulan. Perubahan ini didasari oleh UU No. 24 Tahun 2014 tentang Perubahan atas UU No. 23 Tahun 2006 tentang Administrasi Kependudukan pada Pasal 15
2. **Laju pertumbuhan penduduk per tahun** adalah angka yang menunjukkan rata-rata tingkat penambahan penduduk per tahun dalam jangka waktu tertentu. Angka ini dinyatakan sebagai persentase dari penduduk dasar. Metode penghitungan laju pertumbuhan penduduk yang digunakan oleh BPS adalah metode geometrik.
3. **Kepadatan penduduk** adalah ukuran persebaran penduduk yang menunjukkan jumlah penduduk untuk setiap kilometer persegi luas wilayah.

1. **The population of Indonesia** are all people who live in Indonesia's territory, including Indonesian citizens and foreign citizens who have lived for one year or more or plan to stay in Indonesia territory for at least one year. In the previous census the time reference in the population concept was six months. This change is based on Law no.24 of 2014 concerning Amendments to Law no. 23 of 2006 concerning Population Administration in Article 15.
2. **Annual population growth rate** is a number that shows the average rate of population growth per year in a certain period. This rate is a percentage of the basic population. The method used by Statistics Indonesia is the geometric method.
3. **Population density** is a measure of the distribution of the population which shows the total population for each square kilometer of area.

4. **Rasio jenis kelamin** adalah perbandingan antara jumlah penduduk laki-laki dan jumlah penduduk perempuan pada suatu daerah dan waktu tertentu, yang biasanya dinyatakan dalam banyaknya penduduk laki laki per 100 perempuan.
5. **Distribusi penduduk** adalah pola persebaran penduduk di suatu wilayah, baik berdasarkan batas-batas geografis maupun berdasarkan batas-batas administrasi pemerintahan.
6. **Komposisi penduduk** adalah pola persebaran penduduk menurut karakteristiknya, contoh: penduduk menurut kelompok umur, penduduk menurut jenis kelamin
7. **Rumah tangga** adalah seseorang atau sekelompok orang yang mendiami sebagian atau seluruh bangunan fisik/sensus dan biasanya tinggal bersama serta pengelolaan makan dari satu dapur. Yang dimaksud makan dari satu dapur adalah jika pengurusan kebutuhan sehari-harinya dikelola bersama-sama menjadi satu.
8. **Anggota rumah tangga** adalah semua orang yang biasanya bertempat tinggal di suatu rumah tangga, baik yang berada di rumah pada waktu pencacahan
4. **Sex ratio** is the ratio between total male population and female population in a certain area and at a certain time, which is usually stated in the number of male residents per 100 females.
5. **Population distribution** is the pattern of population distribution in an area, either by geographic boundaries or by government administrative boundaries.
6. **Population compotion** is the pattern of population distribution by its characteristics, example: population by age group, population by sex
7. **Household** is an individual or group of people living in a physical/census building unit or part of it and usually commit on a common provision for food and other essentials of living. Common provision for food means one organising daily needs for all of household members.
8. **Household member** are those who usually lives in a household regardless of their location at the time of enumeration.

maupun yang sementara tidak ada.

9. **Penduduk usia kerja** adalah penduduk yang berumur 15 tahun ke atas.
10. **Angkatan kerja** adalah penduduk usia kerja (15 tahun ke atas) yang bekerja, punya pekerjaan namun sementara tidak bekerja, dan pengangguran.
11. **Bukan angkatan kerja** adalah penduduk yang pada periode rujukan tidak mempunyai/ melakukan aktivitas ekonomi, baik karena sekolah, mengurus rumah tangga, atau lainnya (olahraga, kursus, piknik, dan kegiatan sosial).
12. **Bekerja** adalah kegiatan ekonomi yang dilakukan oleh seseorang dengan maksud memperoleh atau membantu memperoleh pendapatan atau keuntungan dan lamanya bekerja paling sedikit 1 jam secara terus menerus dalam seminggu yang lalu (termasuk pekerja keluarga tanpa upah yang membantu dalam suatu usaha/ kegiatan ekonomi).
13. **Lapangan usaha** adalah bidang kegiatan dari pekerjaan/tempat bekerja di mana seseorang bekerja. Klasifikasi lapangan usaha mengikuti Klasifikasi Baku Lapangan Usaha Indonesia (KBLI)
9. **Working age population** is persons of 15 years and over.
10. **Labor force or economically active** are persons of 15 years and over, who in the previous week were working, temporarily absent from work but having jobs, and unemployment.
11. **Non labor force** are residents who during the reference period didn't have/carry out economic activities, whether due to school, taking care of the household, or other things (sports, courses, picnics and social activities).
12. **Working** is economic activity conducted by a person and intended to earn income by doing work or helping to do work at least one hour continuously during the reference week (including unpaid family worker/s for any economic activity).
13. **Industry** is field of a person's activity or establishment. The classification of industries follows the Indonesia Standard Industrial Classification (KBLI) in one digit.

dalam 1 digit.

- 14. Status pekerjaan** adalah kedudukan seseorang dalam unit usaha/kegiatan dalam melakukan pekerjaan.
- 14. *Employment status*** is the status of a person at his place of work or establishment where he was employed.
- 15. Berusaha sendiri tanpa dibantu orang lain** adalah bekerja atau berusaha dengan menanggung risiko secara ekonomis, yaitu dengan tidak kembalinya ongkos produksi yang telah dikeluarkan dalam rangka usahanya tersebut, serta tidak menggunakan pekerja dibayar maupun pekerja tak dibayar, termasuk yang sifat pekerjaannya memerlukan teknologi atau keahlian khusus.
- 15. *Own-account worker*** is a person who works at his own risk without assisted by paid per mount worker or unpaid worker include technical job or skill job.
- 16. Berusaha dibantu buruh tidak tetap/buruh tidak dibayar** adalah bekerja atau berusaha atas risiko sendiri, dan menggunakan buruh/pekerja tak dibayar dan atau buruh/pekerja tidak tetap.
- 16. *Employer assisted by temporary workers/unpaid worker*** is a person who works at his own risk and assisted by temporary worker/unpaid worker.
- 17. Berusaha dibantu buruh tetap/buruh dibayar** adalah berusaha atas risiko sendiri dan mempekerjakan paling sedikit satu orang buruh/pekerja tetap yang dibayar.
- 17. *Employer assisted by permanent workers/paid workers*** is a person who does his business at her/his own risk at least one assisted by paid permanent worker.
- 18. Buruh/karyawan/pegawai** adalah seseorang yang bekerja pada orang lain atau instansi/kantor/ perusahaan secara tetap dengan menerima upah/gaji baik berupa uang maupun barang.
- 18. *Employee*** is a person who work permanently for other people or institution/office/ company and gains some money/cash or goods as wage/salary. Labor who have no permanent employer is not

Buruh yang tidak mempunyai majikan tetap, tidak digolongkan sebagai buruh/karyawan, tetapi sebagai pekerja bebas. Seseorang dianggap memiliki majikan tetap jika memiliki 1 (satu) majikan (orang/rumah tangga) yang sama dalam sebulan terakhir, khusus pada sektor bangunan batasannya tiga bulan. Apabila majikannya instansi/lembaga, boleh lebih dari satu.

categorized as a laborer/ worker/ employee but casual worker. A laborers in general is considered to have a permanent employer if he has the same employer during the past month, particularly for building construction sector is 3 months. If the employer is an institution, more than 1 (one) employer is allowed.

19. Pekerja bebas adalah seseorang yang bekerja pada orang lain/ majikan/institusi yang tidak tetap (lebih dari 1 majikan dalam sebulan terakhir) di usaha pertanian baik berupa usaha rumah tangga maupun bukan usaha rumah tangga, ataupun di nonpertanian atas dasar balas jasa dengan menerima upah atau imbalan baik berupa uang maupun barang, dan baik dengan sistem pembayaran harian maupun borongan.

19. Casual employee is a person who does not work permanently for other people/employer/ institution (more than 1 employer during the last 1 month) in agricultural sector, either home industry or not home industry, or in non-agricultural sector based on remuneration paid with money or goods, and based on daily or contact payment system.

20. Pekerja tak dibayar adalah seseorang yang bekerja membantu usaha untuk memperoleh penghasilan/ keuntungan yang dilakukan oleh salah seorang anggota rumah tangga atau bukan anggota rumah tangga tanpa mendapat upah/gaji baik berupa uang maupun barang.

20. Unpaid worker is a person who intended to work without pay, either with money or good, in an establishment run by other members of the family, relative or neighbour.

ULASAN

Jumlah penduduk Kabupaten Kuantan Singingi pada tahun 2023 berdasarkan data registrasi kependudukan sebanyak 356.246 jiwa. Jumlah penduduk Kabupaten Kuantan Singingi mengalami peningkatan dibandingkan tahun 2022 . Sementara itu rasio jenis kelamin Kabupaten Kuantan Singingi pada tahun 2023 sebesar 103,20. Angka ini dapat diinterpretasikan bahwa dalam 100 penduduk perempuan terdapat 103 penduduk laki-laki.

Kepadatan penduduk di Kabupaten Kuantan Singingi tahun 2023 mencapai 46,53 jiwa/km². Berdasarkan sebaran penduduk per wilayah, Kecamatan Kuantan Tengah adalah kecamatan dengan jumlah penduduk terbanyak dengan jumlah penduduk sebanyak 54.381 jiwa. Sementara itu, Kecamatan Hulu Kuantan adalah kecamatan dengan jumlah penduduk terkecil dengan jumlah penduduk hanya sebanyak 9.941 jiwa.

Meskipun memiliki jumlah penduduk terbanyak, Kecamatan Kuantan Tengah bukan merupakan wilayah dengan kepadatan penduduk tertinggi. Kecamatan dengan kepadatan penduduk tertinggi adalah Kecamatan Sentajo Raya dan kecamatan dengan kepadatan penduduk terendah adalah Kecamatan Pucuk Rantau.

DESCRIPTION

The population of Kuantan Singingi Regency in 2023 based on population registration data was 356,246 people. The population of Kuantan Singingi Regency has increased compared to 2022. Meanwhile, the sex ratio of Kuantan Singingi Regency in 2023 was 103.20. This figure can be interpreted to mean that for 100 female population there are 103 male population.

Population density in Kuantan Singingi Regency in 2023 will reach 46.53 people/km². Based on population distribution per area, Kuantan Tengah District has the largest population, with a population of 54,381 people. Meanwhile, Hulu Kuantan District has the smallest population, with a population of 9,941 people.

Despite having the largest population, Kuantan Tengah District is not the area with the highest population density. The area with the highest population density is Sentajo Raya District, and the area with the lowest population density is Pucuk Rantau District.

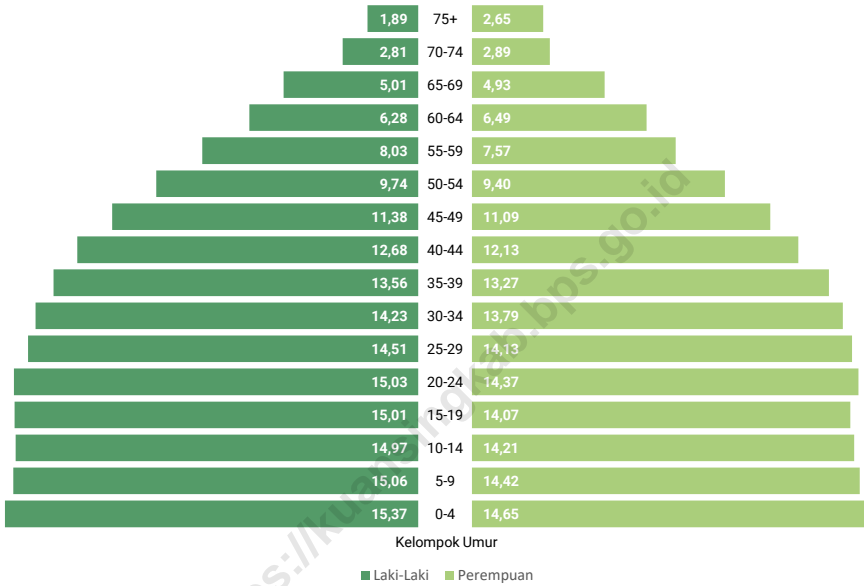
Jumlah penduduk berumur 15 tahun ke atas di Kabupaten Kuantan Singingi yang termasuk angkatan kerja sebanyak 164.669 jiwa, sedangkan yang bukan angkatan kerja sebanyak 92.841 jiwa.

The number of population aged 15 years and over in Kuantan Singingi Regency including labor force was 164,669 people, while including nonlabor force was 92,841 people.

Jumlah penduduk berumur 15 tahun ke atas menurut pendidikan tertinggi yang ditamatkan di Kabupaten Kuantan Singingi yang termasuk angkatan kerja memiliki pendidikan tertinggi terbanyak, yaitu Sekolah Menengah Atas sebanyak 57.615 jiwa.

The Number of population aged 15 years and over by educational attainment in Kuantan Singingi Regency including labor force most Senior High School was 57,615 people.

<https://kuansingkab.bps.go.id>



Sumber/Source : BPS Kabupaten Kuantan Singingi/BPS-Statistics Kuantan Singingi Regency

Gambar
Figures 3.1

Jumlah Penduduk Menurut Kelompok Umur dan Jenis Kelamin di Kabupaten Kuantan Singingi (ribu jiwa), 2023
Population by Age Group and Sex in Kuantan Singingi Regency, 2023

**3.1 PENDUDUK
POPULATION**

Tabel 3.1.1 Penduduk, Laju Pertumbuhan Penduduk, Distribusi Persentase Penduduk, Kepadatan Penduduk, Rasio Jenis Kelamin Penduduk Menurut Kecamatan di Kabupaten Kuantan Singingi, 2023
Population, Population Growth Rate, Percentage Distribution of Population, Population Density, and Population Sex Ratio by District in Kuantan Singingi Regency, 2023

Kecamatan <i>District</i>		Penduduk ¹ (ribu) <i>Population (thousand)</i>	Laju Pertumbuhan Penduduk ² per Tahun 2022–2023 (%) <i>Annual Population Growth Rate² 2022–2023 (%)</i>
(1)	(2)	(3)	
1.	Kuantan Mudik	26.027	2,63
2.	Hulu Kuantan	9.941	2,95
3.	Gunung Toar	14.440	2,06
4.	Pucuk Rantau	11.786	4,20
5.	Singingi	36.545	2,92
6.	Singingi Hilir	45.324	2,60
7.	Kuantan Tengah	54.381	2,21
8.	Sentajo Raya	32.496	2,14
9.	Benai	17.754	0,70
10.	Kuantan Hilir	14.757	1,61
11.	Pangean	21.051	2,13
12.	Logas Tanah Darat	26.593	3,66
13.	Kuantan Hilir Seberang	11.409	1,38
14.	Cerenti	16.747	2,17
15.	Inuman	16.995	1,76
Kuantan Singingi		356.246	2,38

Lanjutan Tabel/*Continued Table* 3.1.1

Kecamatan <i>District</i>		Persentase Penduduk <i>Percentage of Total Population</i>	Kepadatan Penduduk ³ per km ² <i>Population Density³ per sq.km</i>
(1)		(4)	(5)
1.	Kuantan Mudik	7,31	46,12
2.	Hulu Kuantan	2,79	25,86
3.	Gunung Toar	4,05	87,38
4.	Pucuk Rantau	3,31	14,34
5.	Singingi	10,26	18,71
6.	Singingi Hilir	12,72	29,60
7.	Kuantan Tengah	15,27	200,86
8.	Sentajo Raya	9,12	223,03
9.	Benai	4,98	142,42
10.	Kuantan Hilir	4,14	99,19
11.	Pangean	5,91	144,86
12.	Logas Tanah Darat	7,46	69,92
13.	Kuantan Hilir Seberang	3,20	99,83
14.	Cerenti	4,70	36,73
15.	Inuman	4,77	37,77
Kuantan Singingi		100,00	46,53

Lanjutan Tabel/*Continued Table* 3.1.1

Kecamatan <i>District</i>		Rasio Jenis Kelamin Penduduk <i>Population Sex Ratio</i>
(1)		(6)
1.	Kuantan Mudik	102,51
2.	Hulu Kuantan	99,94
3.	Gunung Toar	102,78
4.	Pucuk Rantau	106,92
5.	Singingi	105,70
6.	Singingi Hilir	105,87
7.	Kuantan Tengah	100,60
8.	Sentajo Raya	102,71
9.	Benai	99,84
10.	Kuantan Hilir	101,10
11.	Pangean	101,91
12.	Logas Tanah Darat	105,13
13.	Kuantan Hilir Seberang	100,05
14.	Cerenti	104,83
15.	Inuman	105,68
Kuantan Singingi		103,20

Catatan/Note: ¹ Jumlah Penduduk berdasarkan Data Registrasi pada Dinas Kependudukan dan Pencatatan Sipil Kabupaten Kuantan Singingi / Population based on Registration Data at the Population and Civil Registration Service of Kuantan Singingi Regency

² Laju pertumbuhan penduduk dihitung berdasarkan penduduk tahun 2022 Semester-II dibandingkan dengan penduduk tahun 2023 Semester-II / The growth rate refers to the change of the population in 2022 Semester-II to the population in 2023 Semester-II

³ Luas Kabupaten dan Kecamatan Berdasarkan dari Pemerintah Daerah Kabupaten Kuantan Singingi / Regency and District Area Based on Regional Government of Kuantan Singingi Regency

Sumber/Source: BPS Kabupaten Kuantan Singingi/BPS-Statistics Kuantan Singingi Regency

Tabel 3.1.2 **Jumlah Penduduk Menurut Kelompok Umur dan Jenis Kelamin di Kabupaten Kuantan Singingi (ribu jiwa), 2023**
Population by Age Group and Sex in Kuantan Singingi Regency, 2023

Kelompok Umur Age Group	Jenis Kelamin/Sex		
	Laki-Laki (ribu) Male (thousand)	Perempuan (ribu) Female (thousand)	Jumlah (ribu) Total (thousand)
(1)	(2)	(3)	(4)
0–4	15,37	14,65	30,02
5–9	15,06	14,42	29,48
10–14	14,97	14,21	29,18
15–19	15,01	14,07	29,09
20–24	15,03	14,37	29,40
25–29	14,51	14,13	28,64
30–34	14,23	13,79	28,02
35–39	13,56	13,27	26,82
40–44	12,68	12,13	24,81
45–49	11,38	11,09	22,47
50–54	9,74	9,40	19,14
55–59	8,03	7,57	15,60
60–64	6,28	6,49	12,78
65–69	5,01	4,93	9,93
70–74	2,81	2,89	5,70
75+	1,89	2,65	4,54
Kuantan Singingi	175,56	170,05	345,61

Catatan/Note: Hasil Proyeksi Penduduk 2020–2035 dari Hasil Sensus Penduduk 2020/The result of Population Projection 2020–2035 from Population Census 2020

Sumber/Source: BPS Kabupaten Kuantan Singingi/BPS-Statistics Kuantan Singingi Regency

**3.2 KETENAGAKERJAAN
EMPLOYMENT**

Tabel 3.2.1 Jumlah Penduduk Berumur 15 Tahun Keatas Menurut Jenis Kegiatan Selama Seminggu yang Lalu dan Jenis Kelamin di Kabupaten Kuantan Singingi, 2023
Population Aged 15 Years and Over by Type of Activity During The Previous Week and Sex in Kuantan Singingi Regency, 2023

Kegiatan Utama <i>Main Activity</i>	Jenis Kelamin/Sex		
	Laki-Laki <i>Male</i>	Perempuan <i>Female</i>	Laki-Laki+ Perempuan <i>Male+Female</i>
(1)	(2)	(3)	(4)
I. Angkatan Kerja/Economically Active			
1. Bekerja/ <i>Working</i>	105.079	55.482	160.561
2. Pengangguran Terbuka/ <i>Unemployment</i>	2.098	2.010	4.108
II. Bukan Angkatan Kerja/Not Economically Active			
1. Sekolah/ <i>Attending School</i>	9.378	11.513	20.891
2. Mengurus Rumah Tangga/ <i>Housekeeping</i>	5.446	55.054	60.500
3. Lainnya/ <i>Others</i>	8.436	3.014	11.450
Jumlah/Total	130.437	127.073	257.510

Sumber/Source: BPS, Survei Angkatan Kerja Nasional (Sakernas) Agustus / BPS-Statistics Indonesia, August National Labour Force Survey

Tabel 3.2.2
Table

Penduduk Berumur 15 Tahun ke Atas Menurut Pendidikan Tertinggi yang Ditamatkan dan Jenis Kegiatan Selama Seminggu yang Lalu di Kabupaten Kuantan Singingi, 2023

Population 15 Years of Age and Over by Educational Attainment and Type of Activity During the Previous Week in Kuantan Singingi Regency, 2023

Pendidikan Tertinggi yang Ditamatkan ¹ <i>Educational Attainment¹</i>	Angkatan Kerja/ <i>Economically Active</i>			Persentase Bekerja terhadap Angkatan Kerja <i>Percentage of Working to Economically Active</i>
	Bekerja <i>Working</i>	Pengangguran ² <i>Unemployment²</i>	Jumlah Angkatan Kerja <i>Total of Economically Active</i>	
(1)	(2)	(3)	(4)	(5)
0	51.236	588	51.824	98,87
1	29.816	593	30.409	98,05
2	55.306	2.309	57.615	95,99
3	24.203	618	24.821	97,51
Jumlah/Total	160.561	4.108	164.669	97,51

Lanjutan Tabel/Continued Table 3.2.2

Pendidikan Tertinggi yang Ditamatkan ¹ <i>Educational Attainment¹</i>	Bukan Angkatan Kerja <i>Not Economically Active</i>	Jumlah Total	Persentase Angkatan Kerja terhadap Penduduk Usia Kerja <i>Percentage of Economically Active to Working Age Population</i>
(1)	(6)	(7)	(8)
0	28.931	80.755	64,17
1	28.170	58.579	51,91
2	28.901	86.516	66,59
3	6.839	31.660	78,40
Jumlah/Total	92.841	257.510	63,95

Catatan/Note: ¹ 0. ≤ Sekolah Dasar (SD)/≤ *Primary School*
 1. Sekolah Menengah Pertama/*Junior High School*
 2. Sekolah Menengah Atas/*Senior High School*
 3. Perguruan Tinggi/*Collage*

² 1. Mencari pekerjaan/*Looking for work*
 2. Mempersiapkan usaha/*Establishing a new business/firm*
 3. Merasa tidak mungkin mendapat pekerjaan/*Feeling hopeless in looking for work (discouraged job seekers)*
 4. Sudah punya pekerjaan tetapi belum mulai bekerja/*Having job already but not starting to work yet*

Sumber/Source: BPS, Survei Angkatan Kerja Nasional (Sakernas) Agustus/BPS-Statistics Indonesia, August National Labor Force Survey

Tabel
Table 3.2.3**Penduduk Berumur 15 Tahun Ke Atas yang Bekerja Selama Seminggu yang Lalu Menurut Status Pekerjaan Utama dan Jenis Kelamin di Kabupaten Kuantan Singingi, 2023*****Population 15 Years of Age and Over who Worked During The Previous Week by Main Employment Status and Sex in Kuantan Singingi Regency, 2023***

Status Pekerjaan Utama Main Employment Status	Laki-Laki Male	Perempuan Female	Jumlah Total
(1)	(2)	(3)	(4)
Berusaha sendiri <i>Own account worker</i>	26.822	17.798	44.620
Berusaha dibantu buruh tidak tetap/buruh tidak dibayar <i>Employer assisted by temporary worker/unpaid worker</i>	10.730	4.096	14.826
Berusaha dibantu buruh tetap/buruh dibayar <i>Employer assisted by permanent worker/paid worker</i>	8.563	804	9.367
Buruh/Karyawan/Pegawai/ <i>Employee</i>	39.186	21.229	60.415
Pekerja bebas <i>Casual worker</i>	15.299	2.365	17.664
Pekerja keluarga/tak dibayar <i>Family worker/unpaid worker</i>	4.479	9.190	13.669
Jumlah/Total	105.079	55.482	160.561

Sumber/Source: BPS, Survei Angkatan Kerja Nasional (Sakernas) Agustus/BPS-Statistics Indonesia, August National Labor Force Survey

Tabel
Table 3.2.4

Banyaknya Pencari Kerja yang Terdaftar Menurut Jenis Kelamin dan Tingkat Pendidikan di Kabupaten Kuantan Singingi, 2023
Number of Registered Job Seekers by Sex and Educational Level in Kuantan Singingi Regency, 2023

Tingkat Pendidikan <i>Educational Level</i>	Terdaftar <i>Registered</i>		
	Laki-laki <i>Male</i>	Perempuan <i>Female</i>	Jumlah <i>Total</i>
(1)	(2)	(3)	(4)
Tidak Tamat SD / <i>Not a Primary School Graduate</i>	3	–	3
SD/Sederajat / <i>General/Vocational Primary School</i>	1	–	1
SMP/Sederajat / <i>General/Vocational Junior High School</i>	1	–	1
SMA/MA/SMK/Sederajat / <i>General/Vocational Senior High School</i>	131	52	183
Diploma / <i>Diploma</i>			
• Diploma I / <i>Diploma I</i>	–	–	–
• Diploma II/ <i>Diploma II</i>	1	–	1
• Diploma III/ <i>Diploma III</i>	1	–	1
• Diploma IV/ <i>Diploma IV</i>	–	–	–
S1 / <i>Bachelor Degree</i>	27	23	50
S2 / <i>Master Degree</i>	1	–	1
Profesi / <i>Profession Education</i>	–	–	–
Jumlah/Total	166	75	241

 Sumber/Source: Dinas Tenaga Kerja Kabupaten Kuantan Singingi / *Regional Labour Office of Kuantan Singingi Regency*

Tabel
Table 3.2.5**Jumlah Perusahaan Terdaftar yang Memiliki Tenaga Kerja 10 Orang atau Lebih Menurut Sektor di Kabupaten Kuantan Singingi, 2023**
Number of Registered Firm that Have a Labour of 10 People or More by Sector in Kuantan Singingi Regency, 2023

Sektor Sector	Jumlah Perusahaan Number of Firm
(1)	(2)
1. Pertanian / Agriculture	21
2. Pertambangan dan Penggalian / Mining and Quarrying	1
3. Industri Pengolahan / Manufacturing Industries	20
4. Listrik dan Air Minum / Electricity and Water	–
5. Bangunan / Construction	–
6. Perdagangan, Hotel, dan Restoran / Trade, Hotel, and Restaurant	1
7. Angkutan / Transportation	–
8. Bank dan Lembaga Keuangan Lainnya/ Bank and Other Finance Institutions	1
9. Jasa-jasa / Service	20
Jumlah/Total	64

Sumber/Source: Dinas Tenaga Kerja Kabupaten Kuantan Singingi / Regional Labour Office of Kuantan Singingi Regency

Tabel
Table 3.2.6

Jumlah Pencari Kerja Terdaftar yang Telah Ditempatkan Menurut Tingkat Pendidikan dan Jenis Kelamin di Kabupaten Kuantan Singingi, 2023
Number of Registered Job Seeker that Has Been Occupied by Educational Level and Sex in Kuantan Singingi Regency, 2023

Tingkat Pendidikan <i>Educational Level</i>	Pencari Kerja yang Telah Ditempatkan <i>Occupied Job Seeker</i>		
	Laki-laki <i>Male</i>	Perempuan <i>Female</i>	Jumlah <i>Total</i>
(1)	(2)	(3)	(4)
Tidak Tamat SD / <i>Not a Primary School Graduate</i>	3	–	3
SD/Sederajat / <i>General/Vocational Primary School</i>	1	–	1
SMP/Sederajat / <i>General/Vocational Junior High School</i>	1	–	1
SMA/MA/SMK/Sederajat / <i>General/Vocational Senior High School</i>	43	23	66
Diploma / <i>Diploma</i>			
• Diploma I / <i>Diploma I</i>	–	–	–
• Diploma II / <i>Diploma II</i>	1	–	1
• Diploma III / <i>Diploma III</i>	1	–	1
• Diploma IV / <i>Diploma IV</i>	–	–	–
S1 / <i>Bachelor Degree</i>	17	15	32
S2 / <i>Master Degree</i>	1	–	1
Profesi / <i>Profession Education</i>	–	–	–
Jumlah/Total	68	38	106

Sumber/Source: Dinas Tenaga Kerja Kabupaten Kuantan Singingi / *Regional Labour Office of Kuantan Singingi Regency*


SOSIAL DAN KESEJAHTERAAN RAKYAT

Social and Welfare

4

Angka Partisipasi Murni

Net Enrollment Rate



PENJELASAN TEKNIS**TECHNICAL NOTES**

1. **Tidak/belum pernah sekolah** adalah mereka yang tidak pernah atau belum pernah terdaftar dan tidak pernah atau belum pernah aktif mengikuti pendidikan di suatu jenjang pendidikan formal. Termasuk juga yang tamat/belum tamat taman kanak-kanak tetapi tidak melanjutkan ke sekolah dasar.
2. **Masih bersekolah** adalah mereka yang terdaftar dan aktif mengikuti pendidikan formal dan nonformal (Paket A, B, atau C), baik pendidikan dasar, menengah maupun pendidikan tinggi. Bagi mahasiswa yang sedang cuti dianggap masih bersekolah.
3. **Tidak bersekolah lagi** adalah mereka yang pernah terdaftar dan aktif mengikuti pendidikan di suatu jenjang pendidikan formal dan nonformal (Paket A, B, atau C), tetapi pada saat pencacahan tidak lagi terdaftar dan tidak aktif mengikuti pendidikan.
4. **Tamat sekolah** adalah menyelesaikan pelajaran yang ditandai dengan lulus ujian akhir pada kelas atau tingkat terakhir suatu jenjang pendidikan di sekolah negeri maupun swasta dengan mendapatkan tanda tamat belajar/ijazah. Seseorang yang belum mengikuti pelajaran

1. **Not/never attending school** is someone who has never attended or never been registered in a formal education, such as primary, secondary, and tertiary education. Those who just completed kindergarten are considered as never attended school.
2. **Attending school** is someone who is currently attending primary, secondary, or tertiary education, including package A, package B, or package C. College student who postpones his/her study is considered as attending school.
3. **Not attending school anymore** is someone who had enrolled and participated in formal and non-formal education in the past including package A, package B, or package C, but currently does not attend school.
4. **Completed particular level of education** is someone who has completed particular level of education in private or public school and accepting graduation certificate. Someone who has never attended the highest grade but passed the final exam is considered as completed particular level of

pada kelas tertinggi tetapi telah mengikuti ujian akhir dan lulus dianggap tamat sekolah.

5. Jalur Pendidikan di Indonesia terdiri atas 1) pendidikan formal, 2) pendidikan nonformal, dan 3) pendidikan informal yang ketiganya dapat saling melengkapi dan memperkaya (Undang-Undang No. 20 Tahun 2014 tentang Sistem Pendidikan Nasional).

6. Jenjang Pendidikan Formal terdiri atas pendidikan dasar, pendidikan menengah, dan pendidikan tinggi. Jenis pendidikan yang diajarkan mencakup pendidikan umum, kejuruan, akademik, profesi, vokasi, keagamaan, dan khusus

- a. Pendidikan Dasar berbentuk Sekolah Dasar (SD) dan Madrasah Ibtidaiyah (MI) atau bentuk lain yang sederajat serta Sekolah Menengah Pertama (SMP) dan Madrasah Tsanawiyah (MTs), atau bentuk lain yang sederajat.
- b. Pendidikan Menengah berbentu Sekolah Menengah Atas (SMA), Madrasah Aliyah (MA), Sekolah Menengah Kejuruan (SMK), dan Madrasah Aliyah Kejuruan (MAK), atau bentuk lain yang sederajat.
- c. Pendidikan Tinggi merupakan jenjang pendidikan setelah

education.

5. The Education System in Indonesia consists of 1) a formal education, 2) non-formal education, and 3) informal education that all three can be complementary and enriching (Law No. 20 Year 2014 about The National Education System).

6. The Formal Education Level consists of primary education, secondary education, and high education. The kind of education that taught consists of general education, vocational, academic, professional, religious, and specific education.

- a. The Primary Education consists of Elementary School and Islamic Elementary School or other equivalent forms and Junior High School and MTs, or other equivalent forms.
- b. The Secondary Education consists of the senior high school, MA, Vocational School, and Vocational Madrasah Aliyah, or other equivalent forms.
- c. The High Education consists of the education level after the secondary education that consists of diplomas, bachelor, master, specialist, and doctoral degrees that are held

pendidikan menengah yang mencakup program pendidikan diploma, sarjana, magister, spesialis, dan doktor yang diselenggarakan oleh perguruan tinggi. Perguruan tinggi dapat berbentuk akademi, politeknik, sekolah tinggi, institut, atau universitas.

by the college. The colleges can be academy, polytechnic, high school, institute, or university.

7. **Rumah Sakit** adalah tempat pemeriksaan dan perawatan kesehatan, biasanya berada di bawah pengawasan dokter/tenaga medis, yang melayani penderita yang sakit untuk berobat rawat jalan atau rawat inap.
7. **Hospital** is a place for health check, usually controlled/supervised by doctors/medical personnel to serve the ill patients to get outpatient or inpatient treatment services.
8. **Poliklinik** adalah sarana kesehatan yang dipakai untuk pelayanan berobat jalan, biasanya berada di bawah pengawasan dokter/tenaga medis.
8. **Polyclinic** is a health facility in which to get outpatient services, usually under the control of doctor/medical personnel.
9. **Puskesmas** (Pusat Kesehatan Masyarakat) adalah unit pelaksana teknis dinas kesehatan kabupaten/ kota yang mempunyai fungsi utama sebagai penyelenggara pelayanan kesehatan tingkat pertama. Wilayah kerja puskesmas maksimal adalah satu kecamatan dan untuk dapat menjangkau wilayah kerjanya, puskesmas mempunyai jaringan pelayanan yang meliputi unit Puskesmas Pembantu (Pustu),
9. **Public Health Center** is technical implementation unit of regency health department that have the primary function as a first-level health care providers. The working area standard of public health center is one District and to reach their working areas, public health centers have a service network covering subsidiary of public health center, mobile public health center units, and midwife units (Regulation of the Minister of Health of Indonesia Number

unit Puskesmas Keliling (Puskel), dan unit bidan desa/komunitas (Peraturan Menteri Kesehatan RI No. 75 Tahun 2015 Tentang Pusat Kesehatan Masyarakat).

75 Year 2015 about Public Health Center).

10. Apotek adalah suatu tempat tertentu yang digunakan untuk melakukan pekerjaan kefarmasian, dan penyaluran/penjualan obat atau bahan farmasi dan perbekalan kesehatan lainnya kepada masyarakat yang dikelola oleh tenaga apoteker (Peraturan Menteri Kesehatan RI No. 1332 Tahun 2002 Tentang Perubahan Atas Peraturan Menteri Kesehatan RI No. 922/MENKES/PER/X/1993 Tentang Ketentuan dan Tata Cara Pemberian Izin Apotek).

10. Pharmacy is a specific place that is used for pharmaceutical jobs, and distribution/sale of drugs/ pharmaceuticals and other medical supplies to people that are administered by trained pharmacist (Regulation of the Minister of Health of Indonesia Number 1332 Year 2002 about the Changes of Regulation of the Minister of Health of Indonesia Number 922/MENKES/PER/X/1993 about Pro-vision and Procedures for Administration of Licensed Pharmacies).

11. Imunisasi adalah memasukkan kuman atau racun penyakit tertentu yang sudah dilemahkan (vaksin) ke dalam tubuh dengan cara disuntik atau diminum (diteteskan dalam mulut) dengan maksud agar terjadi kekebalan tubuh terhadap penyakit tersebut.

11. Immunization is putting enervated microbe of a certain disease into human body by injection or drinking (dropping into mouth) to make the body immune to that disease.

12. BCG (Bacillus Calmette Guerin) merupakan vaksinasi untuk mencegah penyakit TBC, diberikan pada bayi baru lahir atau anak, dengan suntikan pada kulit pangkal lengan atas. Bekas suntikan kemudian akan membentuk tonjolan kecil

12. BCG (Bacillus Calmette Guerin) is a vaccine to prevent TBC disease, given to newborns or children, by injection at the base of the skin of the upper arm. Injection site will form little bumps of scar tissue in the skin of the upper arm. BCG injections given to children 1 times.

jaringan parut pada kulit lengan atas. Suntikan BCG diberikan kepada anak sebanyak 1 kali.

- 13. DPT (Difteri, Pertusis, Tetanus)** merupakan vaksin untuk mencegah penyakit Difteri, Pertusis, dan Tetanus yang diberikan pada bayi berumur 3 bulan ke atas, dengan suntikan pada paha, diulang 1 bulan dan 2 bulan kemudian, sehingga suntikan imunisasi DPT lengkap pada balita berjumlah 3 kali (kadang-kadang selang waktu antar suntikan bisa lebih dari 1 bulan).
- 13. DPT (Diphtheria, Pertussis, Tetanus)** is a vaccine to prevent the diphtheria, pertussis, and tetanus disease, given to infants aged 3 months and above, with a shot in the thigh, repeated one month and two months later, so that the complete DPT immunization shots at toddler totaling 3 times (sometimes the time interval between injections can be more than 1 month).
- 14. Peristiwa tindak pidana yang dilaporkan** ialah setiap peristiwa yang diterima kepolisian dari laporan masyarakat, atau peristiwa dimana pelakunya tertangkap tangan oleh kepolisian.
- 14. Reported crime incidence** includes all criminal cases reported and received by police office, and all crimes caught by police.
- 15. Jumlah tindak pidana** menggambarkan jumlah kasus tindak pidana yang terjadi pada kurun waktu tertentu.
- 15. Crime total** refers to the number of criminal cases occurring during a given period.
16. Untuk mengukur kemiskinan, BPS menggunakan konsep kemampuan memenuhi kebutuhan dasar (basic needs approach). Dengan pendekatan ini, kemiskinan dipandang sebagai ketidakmampuan dari sisi ekonomi untuk memenuhi kebutuhan dasar makanan dan
16. To measure poverty, BPS-Statistics Indonesia has used the concept of basic needs approach. Therefore, poverty is viewed as economic inability to fulfill food and non-food basic needs which are measured by consumption/expenditure. The method used is calculating poverty line, which consists of two

bukan makanan yang diukur dari sisi pengeluaran. Metode yang digunakan adalah menghitung Garis Kemiskinan (GK), yang terdiri dari dua komponen yaitu Garis Kemiskinan Makanan (GKM) dan Garis Kemiskinan Non-Makanan (GKNM). Penghitungan Garis Kemiskinan dilakukan secara terpisah untuk daerah perkotaan dan perdesaan.

components that are Food Poverty Line (FPL) and Non-Food Poverty Line (NFPL). The poverty line was calculated separately for urban and rural areas.

17. Penduduk miskin adalah penduduk yang memiliki rata-rata pengeluaran per kapita per bulan di bawah Garis Kemiskinan.

17. Poor people are a person whose expenditure per capita per month is below the poverty line is considered to be poor.

18. Garis Kemiskinan Makanan (GKM) merupakan nilai pengeluaran kebutuhan minimum makanan yang disetarakan dengan 2.100 kkalori per kapita per hari. Garis Kemiskinan Non-Makanan (GKNM) adalah kebutuhan minimum untuk perumahan, sandang, pendidikan, kesehatan, dan kebutuhan dasar lainnya.

18. The Food Poverty Line refers to the daily minimum requirement of 2,100 kcal per capita per day. The Non-Food Poverty Line refers to the minimum requirement for household necessities for clothing, education, health, and other basic individual needs.

19. Indeks Pembangunan Manusia (IPM) menjelaskan bagaimana penduduk dapat mengakses hasil pembangunan dalam memperoleh pendapatan, kesehatan, pendidikan dan sebagainya. IPM diperkenalkan oleh UNDP pada tahun 1990 dan dipublikasikan secara berkala dalam laporan tahunan Human Development Report (HDR). IPM

19. The Human Development Index (HDI) explains how people can access development results in obtaining income, health, education and so forth. HDI was introduced by United Nations Development Programme (UNDP) in 1990 and published periodically in the annual report of the Human Development Report. HDI was formed by three basic dimensions:

dibentuk oleh 3 (tiga) dimensi dasar: Umur panjang dan hidup sehat; pengetahuan; dan standar hidup layak.

a long and healthy life; knowledge; and a decent standard of living.

<https://kuansingkab.bps.go.id>

ULASAN**DESCRIPTION****Pendidikan**

Sumber daya manusia (SDM) yang berkualitas merupakan salah satu faktor utama untuk keberhasilan pembangunan di suatu daerah. Salah satu upaya dalam meningkatkan kualitas SDM adalah dengan meningkatkan kualitas pendidikan melalui fasilitas pendidikan. Pada tahun 2023, APM dan APK Kabupaten Kuantan Singingi untuk tingkat SD/MI/ sederajat adalah sebesar 99,18 dan 106,58, untuk SMP/MTs/ sederajat sebesar 85,05 dan 94,76, dan untuk SMA/SMK/MA/ sederajat sebesar 64,67 dan 82,52.

Pada tahun ajaran 2023/2024, di Kabupaten Kuantan Singingi terdapat 284 SD/MI/ sederajat, 111 SMP/MTs/ sederajat, 51 SMA/SMK/MA/ sederajat, dan 1 perguruan tinggi. Dengan fasilitas pendidikan tersebut, diharapkan masyarakat dapat semakin meningkat tingkat pendidikannya.

Kesehatan

Pembangunan bidang kesehatan bertujuan agar semua lapisan masyarakat dapat memperoleh pelayanan kesehatan secara mudah, merata dan murah. Upaya pemerintah untuk meningkatkan derajat dan status kesehatan penduduk dilakukan antara lain dengan meningkatkan fasilitas dan sarana kesehatan. Persalinan oleh dokter, bidan atau tenaga medis lain relatif lebih aman dibandingkan oleh

Education

Quality Human Resources (HR) is one of the main factors for the success of development in an area. One of the efforts to improve the quality of human resources is to improve the quality of education through educational facilities. In 2023, Kuantan Singingi Regency's NER and GER for elementary school level are 99.18 and 106.58, for junior high school are 85.05 and 94.76, and for high school are 64.67 and 82.52.

In the 2023/2024 academic year, in Kuantan Singingi Regency there are 284 elementary school, 11 junior high school, and 51 high school, and 1 university. With these educational facilities, it is hoped that the people of West Java will increase their level of education.

Health

The development of the health sector aims to make all levels of society able to obtain health services easily, evenly and cheaply. Health development must always be carried out considering the increasing number of people from year to year. Government efforts to improve the degree and health status of the population are carried out, among others, by increasing health facilities and facilities. Delivery by a doctor, midwife

dukun atau tenaga non medis lainnya. Di tahun 2023, terdapat 58 tenaga medis (dokter umum, dokter spesialis, dokter gigi, dan dokter gigi spesialis), 172 perawat, 284 bidan, 53 farmasi, dan 28 ahli gizi.

or other medical personnel is relatively safer than that of a traditional healer or other non-medical personnel. In 2023 there is 58 medical workers (doctors, medical specialist, dentist, and specialist dentist), 172 nurses, 284 midwives, 53 pharmacists and 28 nutritionists.

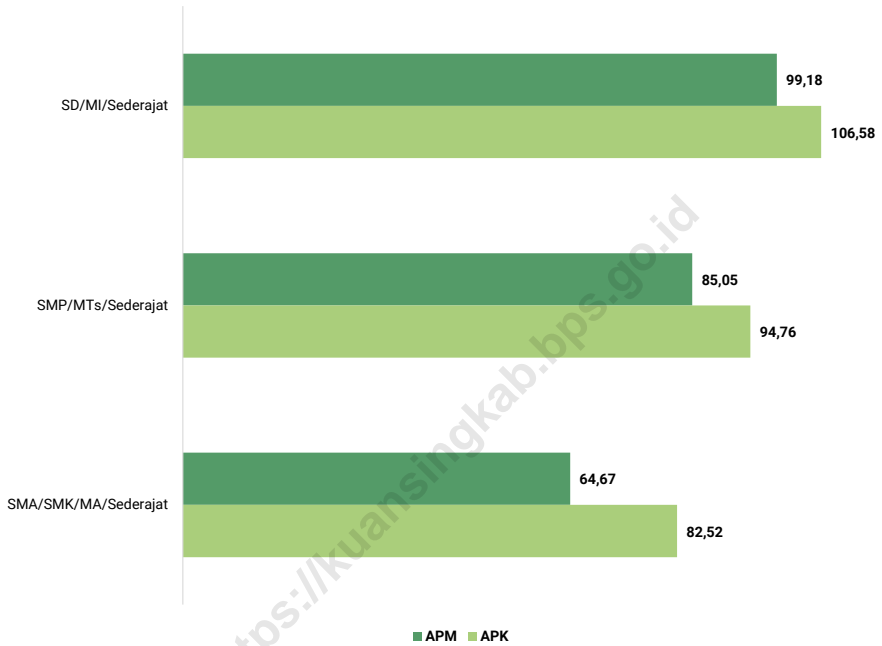
Kemiskinan

Tingkat kemiskinan di Kabupaten Kuantan Singingi pada tahun 2023 adalah sebesar 8,07 persen yaitu sebanyak 26,10 ribu jiwa. Sedangkan Indeks Kedalaman dan Keparahan Kemiskinan sebesar 1,17 dan 0,25 persen.

Poverty

The poverty rate in Kuantan Singingi Regency in 2023 is 8.07 percent, which is 26.10 thousand people. Meanwhile, the Depth and Severity Index of Poverty is 1.17 and 0.25 percent.

<https://kuansingkab.go.id>

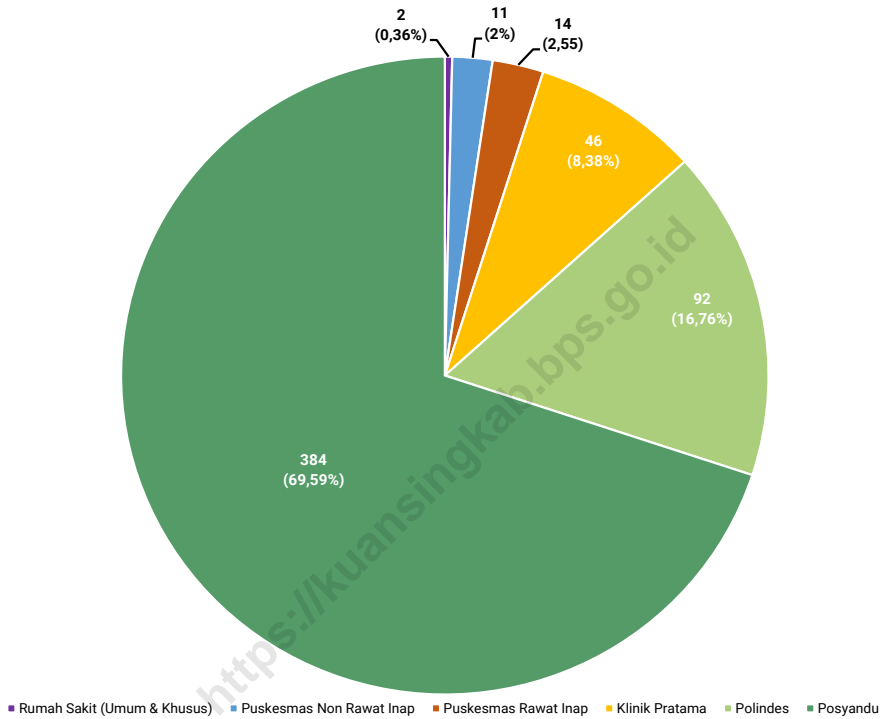


Sumber/Source : BPS, Survei Sosial Ekonomi Nasional (Susenas) / BPS-Statistics Indonesia, National Socioeconomic Survey

Gambar
Figures 4.1

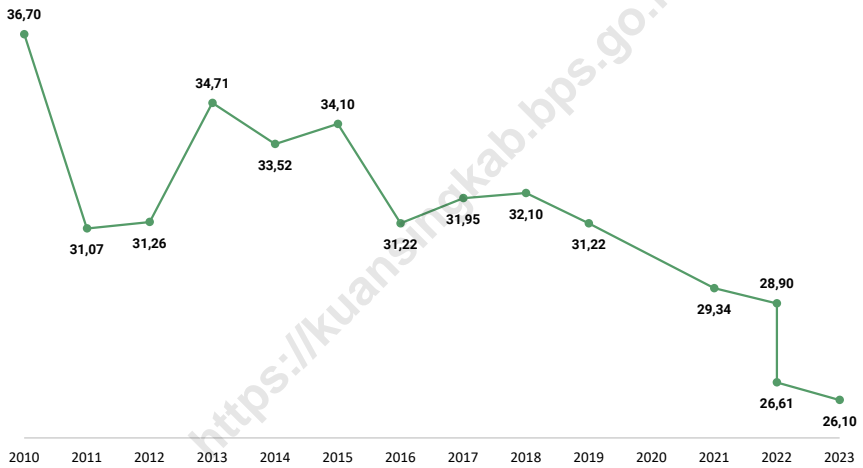
Angka Partisipasi Kasar dan Angka Partisipasi Murni Menurut Tingkat Pendidikan di Kabupaten Kuantan Singingi, 2023

Gross Enrollment Rate and Net Enrollment Rate by Education Level in Kuantan Singingi Regency, 2023



Sumber/Source : Dinas Kesehatan Kabupaten Kuantan Singingi / Regional Health Office of Kuantan Singingi Regency

Gambar 4.2 Jumlah Sarana Kesehatan di Kabupaten Kuantan Singingi, 2023
Figures 4.2 Number of Health Facilities in Kuantan Singingi Regency, 2023



Sumber/Source: BPS, Survei Sosial Ekonomi Nasional (Susenas) / BPS—Statistics Indonesia, National Socio–Economic Survey

Gambar 4.3 Jumlah Penduduk Miskin di Kabupaten Kuantan Singingi, 2010–2023 (Ribu Jiwa)
Figures 4.3 Number of Poor People in Kuantan Singingi Regency, 2010–2023 (Thousands)

4.1 PENDIDIKAN EDUCATION

Tabel
Table 4.1.1

Jumlah Sekolah, Guru, dan Murid Taman Kanak-Kanak (TK) di Bawah Kementerian Pendidikan, Kebudayaan, Riset, dan Teknologi Menurut Kecamatan di Kabupaten Kuantan Singingi, 2022/2023 dan 2023/2024
Number of Schools, Teachers, and Pupils in Kindergarten Under The Ministry of Education, Culture, Research, and Technology by District in Kuantan Singingi Regency, 2022/2023 and 2023/2024

Kecamatan District	Sekolah/Schools					
	Negeri/Public		Swasta/Private		Jumlah/Total	
	2022/2023	2023/2024	2022/2023	2023/2024	2022/2023	2023/2024
(1)	(2)	(3)	(4)	(5)	(6)	(7)
1. Kuantan Mudik
2. Hulu Kuantan
3. Gunung Toar
4. Pucuk Rantau
5. Singingi
6. Singingi Hilir
7. Kuantan Tengah
8. Sentajo Raya
9. Benai
10. Kuantan Hilir
11. Pangean
12. Logas Tanah Darat
13. Kuantan Hilir Seberang
14. Cerenti
15. Inuman
Kuantan Singingi

Lanjutan Tabel/*Continued Table 4.1.1*

Kecamatan District	Guru /Teachers					
	Negeri/Public		Swasta/Private		Jumlah/Total	
	2022/2023	2023/2024	2022/2023	2023/2024	2022/2023	2023/2024
(1)	(8)	(9)	(10)	(11)	(12)	(13)
1. Kuantan Mudik
2. Hulu Kuantan
3. Gunung Toar
4. Pucuk Rantau
5. Singingi
6. Singingi Hilir
7. Kuantan Tengah
8. Sentajo Raya
9. Benai
10. Kuantan Hilir
11. Pangean
12. Logas Tanah Darat
13. Kuantan Hilir Seberang
14. Cerenti
15. Inuman
Kuantan Singingi

Lanjutan Tabel/*Continued Table 4.1.1*

Kecamatan District	Murid/Pupils					
	Negeri/Public		Swasta/Private		Jumlah/Total	
	2022/2023	2023/2024	2022/2023	2023/2024	2022/2023	2023/2024
(1)	(14)	(15)	(16)	(17)	(18)	(19)
1. Kuantan Mudik
2. Hulu Kuantan
3. Gunung Toar
4. Pucuk Rantau
5. Singingi
6. Singingi Hilir
7. Kuantan Tengah
8. Sentajo Raya
9. Benai
10. Kuantan Hilir
11. Pangean
12. Logas Tanah Darat
13. Kuantan Hilir Seberang
14. Cerenti
15. Inuman
Kuantan Singingi

Sumber/Source: Kementerian Pendidikan, Kebudayaan, Riset, dan Teknologi, Sistem Data Pokok Pendidikan, data semester ganjil/
Ministry of Education, Culture, Research, and Technology, Basic Education Data System, odd semester report data

Tabel
Table 4.1.2

Jumlah Sekolah, Guru, dan Murid Raudatul Athfal (RA) di Bawah Kementerian Agama Menurut Kecamatan di Kabupaten Kuantan Singingi, 2022/2023 dan 2023/2024

Number of Schools, Teachers, and Pupils in Raudatul Athfal (RA) Under The Ministry of Religious Affairs by District in Kuantan Singingi Regency, 2022/2023 and 2023/2024

Kecamatan District	Sekolah/Schools		Guru/Teachers		Murid/Pupils	
	2022/2023	2023/2024	2022/2023	2023/2024	2022/2023	2023/2024
(1)	(2)	(3)	(4)	(5)	(6)	(7)
1. Kuantan Mudik	–	–	–	–	–	–
2. Hulu Kuantan	–	–	–	–	–	–
3. Gunung Toar	2	1	2	2	19	–
4. Pucuk Rantau	–	–	–	–	–	–
5. Singingi	3	4	24	25	187	214
6. Singingi Hilir	3	3	17	16	121	137
7. Kuantan Tengah	4	3	20	23	185	184
8. Sentajo Raya	–	–	–	–	–	–
9. Benai	1	–	–	–	–	–
10. Kuantan Hilir	–	1	7	7	19	18
11. Pangean	4	4	16	15	108	86
12. Logas Tanah Darat	3	2	10	10	67	75
13. Kuantan Hilir Seberang	–	–	–	–	–	–
14. Cerenti	–	–	–	–	–	–
15. Inuman	–	3	9	9	93	84
Kuantan Singingi	20	21	105	107	799	803

Catatan/Note: Seluruh Raudatul Athfal (RA) berstatus swasta/All Raudatul Athfal (RA) are private

Sumber/Source: **2022/2023**

Kementerian Agama, Data Semester Ganjil (2022)

2023/2024

Kementerian Agama, EMIS, data semester ganjil laporan sampai dengan 31 Desember 2023/ Ministry of Religious Affairs, EMIS, odd semester report data up to 31 December 2023

Tabel
Table 4.1.3

Jumlah Sekolah, Guru, dan Murid Sekolah Dasar (SD) di Bawah Kementerian Pendidikan, Kebudayaan, Riset, dan Teknologi Menurut Kecamatan di Kabupaten Kuantan Singingi, 2022/2023 dan 2023/2024
Number of Schools, Teachers, and Pupils in Primary Schools Under The Ministry of Education, Culture, Research, and Technology by District in Kuantan Singingi Regency, 2022/2023 and 2023/2024

Kecamatan District	Sekolah/Schools					
	Negeri/Public		Swasta/Private		Jumlah/Total	
	2022/2023	2023/2024	2022/2023	2023/2024	2022/2023	2023/2024
(1)	(2)	(3)	(4)	(5)	(6)	(7)
1. Kuantan Mudik	21	17	1	5	22	22
2. Hulu Kuantan	9	9	-	-	9	9
3. Gunung Toar	12	13	1	-	13	13
4. Pucuk Rantau	7	7	-	-	7	7
5. Singingi	19	19	2	2	21	21
6. Singingi Hilir	19	17	3	6	22	23
7. Kuantan Tengah	27	29	6	4	33	33
8. Sentajo Raya	22	14	-	8	22	22
9. Benai	16	16	2	2	18	18
10. Kuantan Hilir	11	12	2	1	13	13
11. Pangean	19	17	-	2	19	19
12. Logas Tanah Darat	17	11	-	6	17	17
13. Kuantan Hilir Seberang	9	9	1	1	10	10
14. Cerenti	12	11	-	1	12	12
15. Inuman	15	13	1	3	16	16
Kuantan Singingi	235	214	19	41	254	255

Lanjutan Tabel/*Continued Table* 4.1.3

Kecamatan <i>District</i>	Guru ¹ / <i>Teachers</i> ¹					
	Negeri/ <i>Public</i>		Swasta/ <i>Private</i>		Jumlah/ <i>Total</i>	
	2022/2023	2023/2024	2022/2023	2023/2024	2022/2023	2023/2024
(1)	(8)	(9)	(10)	(11)	(12)	(13)
1. Kuantan Mudik	261	225	10	63	271	288
2. Hulu Kuantan	107	112	–	–	107	112
3. Gunung Toar	133	138	8	–	141	138
4. Pucuk Rantau	109	113	–	–	109	113
5. Singingi	224	232	23	20	247	252
6. Singingi Hilir	297	245	29	99	326	344
7. Kuantan Tengah	375	423	64	49	439	472
8. Sentajo Raya	277	183	–	99	277	282
9. Benai	186	194	27	24	213	218
10. Kuantan Hilir	115	122	14	21	129	143
11. Pangean	207	178	–	20	207	198
12. Logas Tanah Darat	213	144	–	70	213	214
13. Kuantan Hilir Seberang	98	108	12	9	110	117
14. Cerenti	164	157	–	18	164	175
15. Inuman	157	142	13	33	170	175
Kuantan Singingi	2.923	2.716	200	525	3.123	3.241

Lanjutan Tabel/*Continued Table* 4.1.3

Kecamatan <i>District</i>	Murid/ <i>Pupils</i>					
	Negeri/ <i>Public</i>		Swasta/ <i>Private</i>		Jumlah/ <i>Total</i>	
	2022/2023	2023/2024	2022/2023	2023/2024	2022/2023	2023/2024
(1)	(14)	(15)	(16)	(17)	(18)	(19)
1. Kuantan Mudik	2.661	2.129	108	596	2.769	2.725
2. Hulu Kuantan	1.008	1.025	–	–	1.008	1.025
3. Gunung Toar	1.310	1.379	84	–	1.394	1.379
4. Pucuk Rantau	1.550	1.598	–	–	1.550	1.598
5. Singingi	3.609	3.518	337	307	3.946	3.825
6. Singingi Hilir	4.586	3.464	527	1.549	5.113	5.013
7. Kuantan Tengah	4.403	4.884	1.020	563	5.423	5.447
8. Sentajo Raya	3.261	2.016	–	1.157	3.261	3.173
9. Benai	1.446	1.649	375	131	1.821	1.780
10. Kuantan Hilir	1.275	1.277	359	332	1.634	1.609
11. Pangean	1.457	1.321	–	132	1.457	1.453
12. Logas Tanah Darat	2.998	1.953	–	1.048	2.998	3.001
13. Kuantan Hilir Seberang	984	1.096	260	90	1.244	1.186
14. Cerenti	1.857	1.615	–	243	1.857	1.858
15. Inuman	1.480	1.269	124	315	1.604	1.584
Kuantan Singingi	33.885	30.193	3.194	6.463	37.079	36.656

Catatan/*Note*: ¹ Jumlah guru termasuk kepala sekolah dan guru/*The total of teachers including headmaster and teacher*

² Jumlah tidak termasuk sekolah luar negeri/*Total does not include foreign schools*

Sumber/*Source*: **2022/2023**

Kementerian Pendidikan, Kebudayaan, Riset, dan Teknologi, Sistem Data Pokok Pendidikan, data semester ganjil/*Ministry of Education, Culture, Research, and Technology, Basic Education Data System, odd semester report data 2023/2024*

Kementerian Pendidikan, Kebudayaan, Riset, dan Teknologi, Sistem Data Pokok Pendidikan, data semester ganjil laporan sampai dengan 30 November 2023/*Ministry of Education, Culture, Research, and Technology, Basic Education Data System, odd semester report data up to 30 November 2023*

Tabel
Table 4.1.4**Jumlah Sekolah, Guru, dan Murid Madrasah Ibtidaiyah (MI) di Bawah Kementerian Agama Menurut Kecamatan di Kabupaten Kuantan Singingi, 2022/2023 dan 2023/2024****Number of Schools, Teachers, and Pupils in Madrasah Ibtidaiyah (MI) Under The Ministry of Religious Affairs by District in Kuantan Singingi Regency, 2022/2023 and 2023/2024**

Kecamatan District	Sekolah/Schools					
	Negeri/Public		Swasta/Private		Jumlah/Total	
	2022/2023	2023/2024	2022/2023	2023/2024	2022/2023	2023/2024
(1)	(2)	(3)	(4)	(5)	(6)	(7)
1. Kuantan Mudik	–	–	3	3	3	3
2. Hulu Kuantan	–	–	1	1	1	1
3. Gunung Toar	–	–	1	1	1	1
4. Pucuk Rantau	–	–	–	–	–	–
5. Singingi	–	–	2	2	2	2
6. Singingi Hilir	–	–	7	7	7	7
7. Kuantan Tengah	–	–	3	3	3	3
8. Sentajo Raya	–	–	1	1	1	1
9. Benai	–	–	–	–	–	–
10. Kuantan Hilir	–	–	1	1	1	1
11. Pangean	1	1	3	3	4	4
12. Logas Tanah Darat	–	–	2	2	2	2
13. Kuantan Hilir Seberang	–	–	–	–	–	–
14. Cerenti	–	–	1	1	1	1
15. Inuman	–	–	3	3	3	3
Kuantan Singingi	1	1	28	28	29	29

Lanjutan Tabel/*Continued Table* 4.1.4

Kecamatan District	Guru/Teachers					
	Negeri/Public		Swasta/Private		Jumlah/Total	
	2022/2023	2023/2024	2022/2023	2023/2024	2022/2023	2023/2024
(1)	(8)	(9)	(10)	(11)	(12)	(13)
1. Kuantan Mudik	–	–	29	31	29	31
2. Hulu Kuantan	–	–	11	11	11	11
3. Gunung Toar	–	–	12	12	12	12
4. Pucuk Rantau	–	–	–	–	–	–
5. Singingi	–	–	19	27	19	27
6. Singingi Hilir	–	–	88	101	88	101
7. Kuantan Tengah	–	–	82	95	82	95
8. Sentajo Raya	–	–	5	7	5	7
9. Benai	–	–	–	–	–	–
10. Kuantan Hilir	–	–	20	19	20	19
11. Pangean	21	24	39	41	60	65
12. Logas Tanah Darat	–	–	20	21	20	21
13. Kuantan Hilir Seberang	–	–	–	–	–	–
14. Cerenti	–	–	8	8	8	8
15. Inuman	–	–	31	33	31	33
Kuantan Singingi	21	24	364	406	385	430

Lanjutan Tabel/*Continued Table* 4.1.4

Kecamatan District	Murid/Pupils					
	Negeri/Public		Swasta/Private		Jumlah/Total	
	2022/2023	2023/2024	2022/2023	2023/2024	2022/2023	2023/2024
(1)	(14)	(15)	(16)	(17)	(18)	(19)
1. Kuantan Mudik	–	–	376	383	376	383
2. Hulu Kuantan	–	–	94	98	94	98
3. Gunung Toar	–	–	59	68	59	68
4. Pucuk Rantau	–	–	–	–	–	–
5. Singingi	–	–	231	285	231	285
6. Singingi Hilir	–	–	1.065	1.163	1.065	1.163
7. Kuantan Tengah	–	–	961	1.024	961	1.024
8. Sentajo Raya	–	–	21	44	21	44
9. Benai	–	–	–	–	–	–
10. Kuantan Hilir	–	–	152	144	152	144
11. Pangean	333	332	320	345	653	677
12. Logas Tanah Darat	–	–	157	215	157	215
13. Kuantan Hilir Seberang	–	–	–	–	–	–
14. Cerenti	–	–	53	60	53	60
15. Inuman	–	–	253	225	253	225
Kuantan Singingi	333	332	3.742	4.054	4.075	4.386

Sumber/Source: **2022/2023**

Kementerian Agama, Data Semester Ganjil (2022)

2023/2024

Kementerian Agama, EMIS, data semester ganjil laporan sampai dengan 31 Desember 2023/ Ministry of Religious Affairs, EMIS, odd semester report data up to 31 December 2023

Tabel
Table 4.1.5

Jumlah Sekolah, Guru, dan Murid Sekolah Menengah Pertama (SMP) di Bawah Kementerian Pendidikan, Kebudayaan, Riset, dan Teknologi Menurut Kecamatan di Kabupaten Kuantan Singingi, 2022/2023 dan 2023/2024

Number of Schools, Teachers, and Pupils in Lower Secondary Schools Under The Ministry of Education, Culture, Research, and Technology by District in Kuantan Singingi Regency, 2022/2023 and 2023/2024

Kecamatan District	Sekolah/Schools					
	Negeri/Public		Swasta/Private		Jumlah/Total	
	2022/2023	2023/2024	2022/2023	2023/2024	2022/2023	2023/2024
(1)	(2)	(3)	(4)	(5)	(6)	(7)
1. Kuantan Mudik	6	6	–	–	6	6
2. Hulu Kuantan	3	3	–	–	3	3
3. Gunung Toar	4	4	–	–	4	4
4. Pucuk Rantau	4	4	–	–	4	4
5. Singingi	7	7	1	1	8	8
6. Singingi Hilir	6	6	1	1	7	7
7. Kuantan Tengah	7	7	2	2	9	9
8. Sentajo Raya	7	7	–	–	7	7
9. Benai	4	4	1	1	5	5
10. Kuantan Hilir	4	4	–	–	4	4
11. Pangean	6	6	–	–	6	6
12. Logas Tanah Darat	5	5	–	–	5	5
13. Kuantan Hilir Seberang	2	2	–	–	2	2
14. Cerenti	3	3	–	–	3	3
15. Inuman	5	5	–	–	5	5
Kuantan Singingi	73	73	5	5	78	78

Lanjutan Tabel/*Continued Table* 4.1.5

Kecamatan <i>District</i>	Guru ¹ / <i>Teachers</i> ¹					
	Negeri/ <i>Public</i>		Swasta/ <i>Private</i>		Jumlah/ <i>Total</i>	
	2022/2023	2023/2024	2022/2023	2023/2024	2022/2023	2023/2024
(1)	(8)	(9)	(10)	(11)	(12)	(13)
1. Kuantan Mudik	115	119	–	–	115	119
2. Hulu Kuantan	45	49	–	–	45	49
3. Gunung Toar	71	64	–	–	71	64
4. Pucuk Rantau	55	53	–	–	55	53
5. Singingi	118	115	4	5	122	120
6. Singingi Hilir	115	116	7	9	122	125
7. Kuantan Tengah	179	183	23	32	202	215
8. Sentajo Raya	117	113	–	–	117	113
9. Benai	70	79	18	20	88	99
10. Kuantan Hilir	61	66	–	–	61	66
11. Pangean	91	98	–	–	91	98
12. Logas Tanah Darat	87	91	–	–	87	91
13. Kuantan Hilir Seberang	40	44	–	–	40	44
14. Cerenti	72	69	–	–	72	69
15. Inuman	66	71	–	–	66	71
Kuantan Singingi	1.302	1.330	52	66	1.354	1.396

Lanjutan Tabel/*Continued Table* 4.1.5

Kecamatan <i>District</i>	Murid/ <i>Pupils</i>					
	Negeri/ <i>Public</i>		Swasta/ <i>Private</i>		Jumlah/ <i>Total</i>	
	2022/2023	2023/2024	2022/2023	2023/2024	2022/2023	2023/2024
(1)	(14)	(15)	(16)	(17)	(18)	(19)
1. Kuantan Mudik	830	821	–	–	830	821
2. Hulu Kuantan	318	314	–	–	318	314
3. Gunung Toar	348	372	–	–	348	372
4. Pucuk Rantau	394	395	–	–	394	395
5. Singingi	1.075	1.095	61	78	1.136	1.173
6. Singingi Hilir	1.283	1.342	79	62	1.362	1.404
7. Kuantan Tengah	1.913	1.835	340	384	2.253	2.219
8. Sentajo Raya	1.052	1.093	–	–	1.052	1.093
9. Benai	427	404	257	254	684	658
10. Kuantan Hilir	551	572	–	–	551	572
11. Pangean	463	478	–	–	463	478
12. Logas Tanah Darat	757	777	–	–	757	777
13. Kuantan Hilir Seberang	391	408	–	–	391	408
14. Cerenti	820	814	–	–	820	814
15. Inuman	473	442	–	–	473	442
Kuantan Singingi	11.095	11.162	737	778	11.832	11.940

Catatan/*Note*: ¹ Jumlah guru termasuk kepala sekolah dan guru/*The total of teachers including headmaster and teacher*

² Jumlah tidak termasuk sekolah luar negeri/*Total does not include foreign schools*

Sumber/*Source*: **2022/2023**

Kementerian Pendidikan, Kebudayaan, Riset, dan Teknologi, Sistem Data Pokok Pendidikan, data semester ganjil/*Ministry of Education, Culture, Research, and Technology, Basic Education Data System, odd semester report data*

2023/2024

Kementerian Pendidikan, Kebudayaan, Riset, dan Teknologi, Sistem Data Pokok Pendidikan, data semester ganjil laporan sampai dengan 30 November 2023/*Ministry of Education, Culture, Research, and Technology, Basic Education Data System, odd semester report data up to 30 November 2023*

Tabel
Table 4.1.6

Jumlah Sekolah, Guru, dan Murid Madrasah Tsanawiyah (MTs) di Bawah Kementerian Agama Menurut Kecamatan di Kabupaten Kuantan Singingi, 2022/2023 dan 2023/2024

Number of Schools, Teachers, and Pupils in Madrasah Tsanawiyah (MTs) Under The Ministry of Religious Affairs by District in Kuantan Singingi Regency, 2022/2023 and 2023/2024

Kecamatan District	Sekolah/Schools					
	Negeri/Public		Swasta/Private		Jumlah/Total	
	2022/2023	2023/2024	2022/2023	2023/2024	2022/2023	2023/2024
(1)	(2)	(3)	(4)	(5)	(6)	(7)
1. Kuantan Mudik	–	–	2	3	2	3
2. Hulu Kuantan	–	–	2	2	2	2
3. Gunung Toar	–	–	2	2	2	2
4. Pucuk Rantau	–	–	–	1	–	1
5. Singingi	1	1	2	2	3	3
6. Singingi Hilir	–	–	4	4	4	4
7. Kuantan Tengah	–	–	5	5	5	5
8. Sentajo Raya	1	1	2	2	3	3
9. Benai	–	–	1	1	1	1
10. Kuantan Hilir	–	–	1	1	1	1
11. Pangean	1	1	2	2	3	3
12. Logas Tanah Darat	–	–	2	3	2	3
13. Kuantan Hilir Seberang	–	–	–	–	–	–
14. Cerenti	–	–	1	1	1	1
15. Inuman	1	1	–	–	1	1
Kuantan Singingi	4	4	26	29	30	33

Lanjutan Tabel/Continued Table 4.1.6

Kecamatan District	Guru/Teachers					
	Negeri/Public		Swasta/Private		Jumlah/Total	
	2022/2023	2023/2024	2022/2023	2023/2024	2022/2023	2023/2024
(1)	(8)	(9)	(10)	(11)	(12)	(13)
1. Kuantan Mudik	–	–	35	48	35	48
2. Hulu Kuantan	–	–	18	23	18	23
3. Gunung Toar	–	–	45	48	45	48
4. Pucuk Rantau	–	–	–	10	–	10
5. Singingi	25	34	46	44	71	78
6. Singingi Hilir	–	–	67	76	67	76
7. Kuantan Tengah	–	–	115	107	115	107
8. Sentajo Raya	43	35	42	47	85	82
9. Benai	–	–	20	19	20	19
10. Kuantan Hilir	–	–	23	21	23	21
11. Pangean	40	39	31	26	71	65
12. Logas Tanah Darat	–	–	37	49	37	49
13. Kuantan Hilir Seberang	–	–	–	–	–	–
14. Cerenti	–	–	16	24	16	24
15. Inuman	31	30	–	–	31	30
Kuantan Singingi	139	138	495	542	634	680

Lanjutan Tabel/*Continued Table 4.1.6*

Kecamatan <i>District</i>	Murid/Pupils					
	Negeri/ <i>Public</i>		Swasta/ <i>Private</i>		Jumlah/ <i>Total</i>	
	2022/2023	2023/2024	2022/2023	2023/2024	2022/2023	2023/2024
(1)	(14)	(15)	(16)	(17)	(18)	(19)
1. Kuantan Mudik	–	–	373	363	373	363
2. Hulu Kuantan	–	–	70	63	70	63
3. Gunung Toar	–	–	333	341	333	341
4. Pucuk Rantau	–	–	–	7	–	7
5. Singingi	238	234	334	321	572	555
6. Singingi Hilir	–	–	779	829	779	829
7. Kuantan Tengah	–	–	1.060	1.138	1.060	1.138
8. Sentajo Raya	448	420	707	725	1.155	1.145
9. Benai	–	–	146	131	146	131
10. Kuantan Hilir	–	–	220	188	220	188
11. Pangean	406	399	125	100	531	499
12. Logas Tanah Darat	–	–	282	284	282	284
13. Kuantan Hilir Seberang	–	–	–	–	–	–
14. Cerenti	–	–	114	122	114	122
15. Inuman	321	301	–	–	321	301
Kuantan Singingi	1 413	1.354	4 543	4.612	5.956	5.966

Sumber/*Source* : **2022/2023**

Kementerian Agama, Data Semester Ganjil (2022)

2023/2024Kementerian Agama, EMIS, data semester ganjil laporan sampai dengan 31 Desember 2023/ *Ministry of Religious Affairs, EMIS, odd semester report data up to 31 December 2023*

Tabel
Table 4.1.7

Jumlah Sekolah, Guru, dan Murid Sekolah Menengah Atas (SMA) di Bawah Kementerian Pendidikan, Kebudayaan, Riset, dan Teknologi Menurut Kecamatan di Kabupaten Kuantan Singingi, 2022/2023 dan 2023/2024
Number of Schools, Teachers, and Pupils in Upper Secondary Schools Under The Ministry of Education, Culture, Research, and Technology by District in Kuantan Singingi Regency, 2022/2023 and 2023/2024

Kecamatan District	Sekolah/Schools					
	Negeri/Public		Swasta/Private		Jumlah/Total	
	2022/2023	2023/2024	2022/2023	2023/2024	2022/2023	2023/2024
(1)	(2)	(3)	(4)	(5)	(6)	(7)
1. Kuantan Mudik	2	2	2	2
2. Hulu Kuantan	1	1	1	1
3. Gunung Toar	1	1	1	1
4. Pucuk Rantau	–	–	–	–
5. Singingi	2	2	2	2
6. Singingi Hilir	3	3	3	3
7. Kuantan Tengah	3	3	3	3
8. Sentajo Raya	2	2	2	2
9. Benai	1	1	1	1
10. Kuantan Hilir	1	1	1	1
11. Pangean	1	1	1	1
12. Logas Tanah Darat	1	1	1	1
13. Kuantan Hilir Seberang	1	1	1	1
14. Cerenti	1	1	1	1
15. Inuman	1	1	1	1
Kuantan Singingi	21	21	21	21

Lanjutan Tabel/*Continued Table* 4.1.7

Kecamatan District	Guru ¹ /Teachers ¹					
	Negeri/Public		Swasta/Private		Jumlah/Total	
	2022/2023	2023/2024	2022/2023	2023/2024	2022/2023	2023/2024
(1)	(8)	(9)	(10)	(11)	(12)	(13)
1. Kuantan Mudik	64	70	64	70
2. Hulu Kuantan	29	27	29	27
3. Gunung Toar	34	32	34	32
4. Pucuk Rantau	–	–	–	–
5. Singingi	63	60	63	60
6. Singingi Hilir	71	77	71	77
7. Kuantan Tengah	115	108	115	108
8. Sentajo Raya	67	63	67	63
9. Benai	49	46	49	46
10. Kuantan Hilir	47	51	47	51
11. Pangean	31	30	31	30
12. Logas Tanah Darat	20	22	20	22
13. Kuantan Hilir Seberang	24	28	24	28
14. Cerenti	45	45	45	45
15. Inuman	40	39	40	39
Kuantan Singingi	699	698	699	698

Lanjutan Tabel/*Continued Table* 4.1.7

Kecamatan <i>District</i>	Murid/ <i>Pupils</i>					
	Negeri/ <i>Public</i>		Swasta/ <i>Private</i>		Jumlah/ <i>Total</i>	
	2022/2023	2023/2024	2022/2023	2023/2024	2022/2023	2023/2024
(1)	(14)	(15)	(16)	(17)	(18)	(19)
1. Kuantan Mudik	738	739	738	739
2. Hulu Kuantan	269	273	269	273
3. Gunung Toar	375	393	375	393
4. Pucuk Rantau	–	–	–	–
5. Singingi	820	884	820	884
6. Singingi Hilir	974	983	974	983
7. Kuantan Tengah	1.337	1.344	1.337	1.344
8. Sentajo Raya	644	642	644	642
9. Benai	544	625	544	625
10. Kuantan Hilir	595	596	595	596
11. Pangean	338	363	338	363
12. Logas Tanah Darat	212	204	212	204
13. Kuantan Hilir Seberang	348	329	348	329
14. Cerenti	724	813	724	813
15. Inuman	416	415	416	415
Kuantan Singingi	8.334	8.603	8.334	8.603

Catatan/*Note*: ¹ Jumlah guru termasuk kepala sekolah dan guru/*The total of teachers including headmaster and teacher*

² Jumlah tidak termasuk sekolah luar negeri/*Total does not include foreign schools*

Sumber/*Source*: **2022/2023**

Kementerian Pendidikan, Kebudayaan, Riset, dan Teknologi, Sistem Data Pokok Pendidikan, data semester ganjil/*Ministry of Education, Culture, Research, and Technology, Basic Education Data System, odd semester report data*

2023/2024

Kementerian Pendidikan, Kebudayaan, Riset, dan Teknologi, Sistem Data Pokok Pendidikan, data semester ganjil laporan sampai dengan 30 November 2023/*Ministry of Education, Culture, Research, and Technology, Basic Education Data System, odd semester report data up to 30 November 2023*

Tabel
Table 4.1.8

Jumlah Sekolah, Guru, dan Murid Sekolah Menengah Kejuruan (SMK) di Bawah Kementerian Pendidikan, Kebudayaan, Riset, dan Teknologi Menurut Kecamatan di Kabupaten Kuantan Singingi, 2022/2023 dan 2023/2024

Number of Schools, Teachers, and Pupils in Vocational High Schools Under The Ministry of Education, Culture, Research, and Technology by District in Kuantan Singingi Regency, 2022/2023 and 2023/2024

Kecamatan District	Sekolah/Schools					
	Negeri/Public		Swasta/Private		Jumlah/Total	
	2022/2023	2023/2024	2022/2023	2023/2024	2022/2023	2023/2024
(1)	(2)	(3)	(4)	(5)	(6)	(7)
1. Kuantan Mudik	1	1	–	–	1	1
2. Hulu Kuantan	–	–	–	–	–	–
3. Gunung Toar	–	–	–	–	–	–
4. Pucuk Rantau	1	1	–	–	1	1
5. Singingi	–	–	–	–	–	–
6. Singingi Hilir	1	1	–	–	1	1
7. Kuantan Tengah	3	3	–	–	3	3
8. Sentajo Raya	1	1	–	–	1	1
9. Benai	1	1	–	–	1	1
10. Kuantan Hilir	1	1	–	–	1	1
11. Pangean	1	1	–	–	1	1
12. Logas Tanah Darat	2	2	–	–	2	2
13. Kuantan Hilir Seberang	–	–	–	–	–	–
14. Cerenti	–	–	1	1	1	1
15. Inuman	–	–	–	–	–	–
Kuantan Singingi	12	12	1	1	13	13

Lanjutan Tabel/*Continued Table* 4.1.8

Kecamatan District	Guru ¹ /Teachers ¹					
	Negeri/Public		Swasta/Private		Jumlah/Total	
	2022/2023	2023/2024	2022/2023	2023/2024	2022/2023	2023/2024
(1)	(8)	(9)	(10)	(11)	(12)	(13)
1. Kuantan Mudik	40	41	–	–	40	41
2. Hulu Kuantan	–	–	–	–	–	–
3. Gunung Toar	–	–	–	–	–	–
4. Pucuk Rantau	21	23	–	–	21	23
5. Singingi	–	–	–	–	–	–
6. Singingi Hilir	38	35	–	–	38	35
7. Kuantan Tengah	196	194	–	–	196	194
8. Sentajo Raya	22	20	–	–	22	20
9. Benai	51	49	–	–	51	49
10. Kuantan Hilir	31	29	–	–	31	29
11. Pangean	21	21	–	–	21	21
12. Logas Tanah Darat	58	55	–	–	58	55
13. Kuantan Hilir Seberang	–	–	–	–	–	–
14. Cerenti	–	–	29	22	29	22
15. Inuman	–	–	–	–	–	–
Kuantan Singingi	478	467	29	22	507	489

Lanjutan Tabel/*Continued Table* 4.1.8

Kecamatan <i>District</i>	Murid/ <i>Pupils</i>					
	Negeri/ <i>Public</i>		Swasta/ <i>Private</i>		Jumlah/ <i>Total</i>	
	2022/2023	2023/2024	2022/2023	2023/2024	2022/2023	2023/2024
(1)	(14)	(15)	(16)	(17)	(18)	(19)
1. Kuantan Mudik	364		–		364	
2. Hulu Kuantan	–		–		–	
3. Gunung Toar	–		–		–	
4. Pucuk Rantau	193		–		193	
5. Singingi	–		–		–	
6. Singingi Hilir	341		–		341	
7. Kuantan Tengah	2 374		–		2 374	
8. Sentajo Raya	32		–		32	
9. Benai	676		–		676	
10. Kuantan Hilir	152		–		152	
11. Pangean	54		–		54	
12. Logas Tanah Darat	414		–		414	
13. Kuantan Hilir Seberang	–		–		–	
14. Cerenti	–		286		286	
15. Inuman	–		–		–	
Kuantan Singingi	4 600		286		4 886	

Catatan/*Note*: ¹ Jumlah guru termasuk kepala sekolah dan guru/*The total of teachers including headmaster and teacher*

² Jumlah tidak termasuk sekolah luar negeri/*Total does not include foreign schools*

Sumber/*Source*: **2022/2023**

Kementerian Pendidikan, Kebudayaan, Riset, dan Teknologi, Sistem Data Pokok Pendidikan, data semester ganjil/*Ministry of Education, Culture, Research, and Technology, Basic Education Data System, odd semester report data*

2023/2024

Kementerian Pendidikan, Kebudayaan, Riset, dan Teknologi, Sistem Data Pokok Pendidikan, data semester ganjil laporan sampai dengan 30 November 2023/*Ministry of Education, Culture, Research, and Technology, Basic Education Data System, odd semester report data up to 30 November 2023*

Tabel
Table 4.1.9

**Jumlah Sekolah, Guru, dan Murid Madrasah Aliyah (MA)
di Bawah Kementerian Agama Menurut Kecamatan
di Kabupaten Kuantan Singingi, 2022/2023 dan
2023/2024**

**Number of Schools, Teachers, and Pupils in Madrasah Aliyah
(MA) Under the Ministry of Religious Affairs by District in
Kuantan Singingi Regency, 2022/2023 and 2023/2024**

Kecamatan District	Sekolah/Schools					
	Negeri/Public		Swasta/Private		Jumlah/Total	
	2022/2023	2023/2024	2022/2023	2023/2024	2022/2023	2023/2024
(1)	(2)	(3)	(4)	(5)	(6)	(7)
1. Kuantan Mudik	–	–	1	1	1	1
2. Hulu Kuantan	–	–	–	–	–	–
3. Gunung Toar	–	–	1	1	1	1
4. Pucuk Rantau	–	–	–	–	–	–
5. Singingi	–	–	2	2	2	2
6. Singingi Hilir	–	–	3	3	3	3
7. Kuantan Tengah	1	1	2	3	3	4
8. Sentajo Raya	–	–	1	2	1	2
9. Benai	–	–	1	1	1	1
10. Kuantan Hilir	–	–	1	1	1	1
11. Pangean	1	1	–	–	1	1
12. Logas Tanah Darat	–	–	–	–	–	–
13. Kuantan Hilir Seberang	–	–	–	–	–	–
14. Cerenti	–	–	–	–	–	–
15. Inuman	–	–	1	1	1	1
Kuantan Singingi	2	2	13	15	15	17

Lanjutan Tabel/*Continued Table* 4.1.9

Kecamatan <i>District</i>	Guru/Teachers					
	Negeri/ <i>Public</i>		Swasta/ <i>Private</i>		Jumlah/ <i>Total</i>	
	2022/2023	2023/2024	2022/2023	2023/2024	2022/2023	2023/2024
(1)	(8)	(9)	(10)	(11)	(12)	(13)
1. Kuantan Mudik	–	–	16	13	16	13
2. Hulu Kuantan	–	–	–	–	–	–
3. Gunung Toar	–	–	24	20	24	20
4. Pucuk Rantau	–	–	–	–	–	–
5. Singingi	–	–	29	32	29	32
6. Singingi Hilir	–	–	34	37	34	37
7. Kuantan Tengah	73	59	45	46	118	105
8. Sentajo Raya	–	–	12	31	12	31
9. Benai	–	–	8	8	8	8
10. Kuantan Hilir	–	–	28	32	28	32
11. Pangean	39	34	–	–	39	34
12. Logas Tanah Darat	–	–	–	–	–	–
13. Kuantan Hilir Seberang	–	–	–	–	–	–
14. Cerenti	–	–	–	–	–	–
15. Inuman	–	–	18	15	18	15
Kuantan Singingi	112	93	214	234	326	327

Lanjutan Tabel/*Continued Table 4.1.9*

Kecamatan <i>District</i>	Murid/ <i>Pupils</i>					
	Negeri/ <i>Public</i>		Swasta/ <i>Private</i>		Jumlah/ <i>Total</i>	
	2022/2023	2023/2024	2022/2023	2023/2024	2022/2023	2023/2024
(1)	(14)	(15)	(16)	(17)	(18)	(19)
1. Kuantan Mudik	–	–	35	31	35	31
2. Hulu Kuantan	–	–	–	–	–	–
3. Gunung Toar	–	–	139	120	139	120
4. Pucuk Rantau	–	–	–	–	–	–
5. Singingi	–	–	143	136	143	136
6. Singingi Hilir	–	–	219	246	219	246
7. Kuantan Tengah	570	612	513	459	1.083	1.071
8. Sentajo Raya	–	–	78	188	78	188
9. Benai	–	–	21	25	21	25
10. Kuantan Hilir	–	–	51	41	51	41
11. Pangean	355	343	–	–	355	343
12. Logas Tanah Darat	–	–	–	–	–	–
13. Kuantan Hilir Seberang	–	–	–	–	–	–
14. Cerenti	–	–	–	–	–	–
15. Inuman	–	–	53	46	53	46
Kuantan Singingi	925	955	1.252	1.292	2.177	2.247

Sumber/*Source* : **2022/2023**

Kementerian Agama, Data Semester Ganjil (2022)

2023/2024Kementerian Agama, EMIS, data semester ganjil laporan sampai dengan 31 Desember 2023/*Ministry of Religious Affairs, EMIS, odd semester report data up to 31 December 2023*

Tabel
Table 4.1.10

Jumlah Desa¹/Kelurahan yang Memiliki Fasilitas Sekolah Menurut Kecamatan dan Tingkat Pendidikan di Kabupaten Kuantan Singingi, 2020–2022
Number of Villages¹/Kelurahan Having Educational Facilities by District and Educational Level in Kuantan Singingi Regency, 2020–2022

Kecamatan <i>District</i>	SD <i>Primary School</i>		
	2020	2021	2022
(1)	(2)	(3)	(4)
1. Kuantan Mudik	19	19	19
2. Hulu Kuantan	9	9	9
3. Gunung Toar	13	13	13
4. Pucuk Rantau	7	7	7
5. Singingi	14	14	14
6. Singingi Hilir	12	12	12
7. Kuantan Tengah	22	21	20
8. Sentajo Raya	14	14	14
9. Benai	14	14	14
10. Kuantan Hilir	12	13	13
11. Pangean	16	16	16
12. Logas Tanah Darat	15	15	15
13. Kuantan Hilir Seberang	10	10	10
14. Cerenti	11	11	11
15. Inuman	13	13	13
Kuantan Singingi	201	201	200

Lanjutan Tabel/*Continued Table* 4.1.10

Kecamatan <i>District</i>	SMP <i>Junior High School</i>		
	2020	2021	2022
(1)	(5)	(6)	(7)
1. Kuantan Mudik	8	9	8
2. Hulu Kuantan	5	5	5
3. Gunung Toar	5	5	5
4. Pucuk Rantau	4	3	4
5. Singingi	9	9	8
6. Singingi Hilir	8	7	7
7. Kuantan Tengah	9	9	10
8. Sentajo Raya	8	8	8
9. Benai	6	6	6
10. Kuantan Hilir	5	5	5
11. Pangean	7	7	7
12. Logas Tanah Darat	6	6	6
13. Kuantan Hilir Seberang	2	2	2
14. Cerenti	4	4	4
15. Inuman	5	5	5
Kuantan Singingi	91	90	90

Lanjutan Tabel/*Continued Table* 4.1.10

Kecamatan <i>District</i>	SMA <i>Senior High School</i>		
	2020	2021	2022
(1)	(8)	(9)	(10)
1. Kuantan Mudik	3	3	3
2. Hulu Kuantan	1	1	1
3. Gunung Toar	2	2	2
4. Pucuk Rantau	1	1	–
5. Singingi	3	3	3
6. Singingi Hilir	4	4	4
7. Kuantan Tengah	4	4	4
8. Sentajo Raya	2	2	3
9. Benai	1	2	2
10. Kuantan Hilir	2	2	2
11. Pangean	2	2	2
12. Logas Tanah Darat	1	1	1
13. Kuantan Hilir Seberang	1	1	1
14. Cerenti	1	1	1
15. Inuman	2	2	2
Kuantan Singingi	30	31	31

Lanjutan Tabel/*Continued Table* 4.1.10

Kecamatan <i>District</i>	SMK <i>Vocational School</i>		
	2020	2021	2022
(1)	(11)	(12)	(13)
1. Kuantan Mudik	1	1	1
2. Hulu Kuantan	–	–	–
3. Gunung Toar	–	–	–
4. Pucuk Rantau	1	1	1
5. Singingi	–	–	–
6. Singingi Hilir	1	1	1
7. Kuantan Tengah	2	2	2
8. Sentajo Raya	1	1	1
9. Benai	1	1	1
10. Kuantan Hilir	1	1	1
11. Pangean	1	1	1
12. Logas Tanah Darat	2	2	2
13. Kuantan Hilir Seberang	–	–	–
14. Cerenti	1	1	1
15. Inuman	–	–	–
Kuantan Singingi	12	12	12

Lanjutan Tabel/*Continued Table* 4.1.10

Kecamatan <i>District</i>	Perguruan Tinggi <i>University</i>		
	2020	2021	2022
(1)	(14)	(15)	(16)
1. Kuantan Mudik	–	–	–
2. Hulu Kuantan	–	–	–
3. Gunung Toar	–	–	–
4. Pucuk Rantau	–	–	–
5. Singingi	–	–	–
6. Singingi Hilir	–	–	–
7. Kuantan Tengah	1	1	1
8. Sentajo Raya	–	–	–
9. Benai	–	–	–
10. Kuantan Hilir	–	–	–
11. Pangean	–	–	–
12. Logas Tanah Darat	–	–	–
13. Kuantan Hilir Seberang	–	–	–
14. Cerenti	–	–	–
15. Inuman	–	–	–
Kuantan Singingi	1	1	1

Catatan/*Note*: ¹ Desa pada tabel ini termasuk Unit Permukiman Transmigrasi (UPT) yang masih dibina oleh kementerian terkait dan nagari di Provinsi Sumatera Barat/*Villages in this table include Transmigration Settlement Unit which is still fostered by the relevant ministries and the nagari in the Province of Sumatera Barat*

Sumber/*Source*: BPS, Pendataan Potensi Desa (Podes)/ *BPS—Statistics Indonesia, Village Potential Data Collection*

Tabel
Table 4.1.11

Banyaknya Mahasiswa Universitas Islam Kuantan Singingi Menurut Fakultas dan Jenis Kelamin, 2023/2024
Number of Student at Islamic University of Kuantan Singingi by Faculty and Sex, 2023/2024

	Fakultas Faculty	Laki-laki Male	Perempuan Female	Jumlah Total
	(1)	(2)	(3)	(4)
1.	Pertanian <i>Agriculture</i>	389	182	571
2.	Teknik <i>Engineering</i>	361	237	598
3.	Tarbiyah dan Keguruan <i>Tarbiyah dan Teacher</i>	164	304	468
4.	Ilmu Sosial <i>Social Science</i>	395	466	861
	Jumlah/Total	1.309	1.189	2.498

Sumber/Source: Universitas Islam Kuantan Singingi / *Islamic University of Kuantan Singingi*

Tabel 4.1.12 **Banyaknya Mahasiswa Lulusan Universitas Islam Kuantan Singingi Menurut Fakultas dan Jenis Kelamin, 2023/2024**
Number of Graduate at Islamic University of Kuantan Singingi by Faculty and Sex, 2023/2024

	Fakultas Faculty	Laki-laki Male	Perempuan Female	Jumlah Total
	(1)	(2)	(3)	(4)
1.	Pertanian <i>Agriculture</i>	30	19	49
2.	Teknik <i>Engineering</i>	27	24	51
3.	Tarbiyah dan Keguruan <i>Tarbiyah dan Teacher</i>	32	15	47
4.	Ilmu Sosial <i>Social Science</i>	41	56	97
	Jumlah/Total	130	114	244

Sumber/Source: Universitas Islam Kuantan Singingi / *Islamic University of Kuantan Singingi*

Tabel 4.1.13 Banyaknya Dosen Universitas Islam Kuantan Singingi Menurut Fakultas dan Status, 2023/2024
Number of Lecturer at Islamic University of Kuantan Singingi by Faculty and Status, 2023/2024

	Fakultas Faculty	Tetap Regular	Tidak Tetap Temporary	Jumlah Total
	(1)	(2)	(3)	(4)
1.	Pertanian <i>Agriculture</i>	23	11	34
2.	Teknik <i>Engineering</i>	19	7	26
3.	Tarbiyah dan Keguruan <i>Tarbiyah dan Teacher</i>	16	2	18
4.	Ilmu Sosial <i>Social Science</i>	27	8	35
	Jumlah/Total	85	28	113

Sumber/Source: Universitas Islam Kuantan Singingi / *Islamic University of Kuantan Singingi*

Tabel 4.1.14 **Banyaknya Dosen Universitas Islam Kuantan Singingi Menurut Fakultas, Pendidikan, dan Jenis Kelamin, 2023/2024**
Number of Lecturer at Islamic University of Kuantan Singingi by Faculty, Educational Level, and Sex, 2023/2024

Kecamatan <i>District</i>	S1		S2		S3	
	LK	PR	LK	PR	LK	PR
(1)	(2)	(3)	(4)	(5)	(6)	(7)
1. Pertanian <i>Agriculture</i>	–	–	9	14	–	–
2. Teknik <i>Engineering</i>	–	–	14	5	–	–
3. Tarbiyah dan Keguruan <i>Tarbiyah dan Teacher</i>	–	–	10	6	–	–
4. Ilmu Sosial <i>Social Science</i>	–	–	15	12	–	–
Jumlah/Total	–	–	48	37	–	–

Sumber/Source: Universitas Islam Kuantan Singingi / *Islamic University of Kuantan Singingi*

Tabel 4.1.15 **Angka Partisipasi Sekolah (APS) di Kabupaten Kuantan Singingi, 2021–2023**
Table *School Enrollment Ratio (SER) in Kuantan Singingi Regency, 2021–2023*

Angka Partisipasi Sekolah (APS) School Enrollment Ratio (SER)	2021	2022	2023
(1)	(2)	(3)	(4)
7 – 12 tahun / years	99,47	99,87	99,67
13 – 15 tahun / years	91,12	98,51	98,58
16 – 18 tahun / years	76,87	76,75	77,05

Sumber/Source: BPS, Survei Sosial Ekonomi Nasional (Susenas)/BPS–Statistics Indonesia, National Socioeconomic Survey

Tabel
Table 4.1.16**Angka Partisipasi Murni (APM) dan Angka Partisipasi Kasar (APK) Menurut Jenjang Pendidikan di Kabupaten Kuantan Singingi, 2022 dan 2023**
Net Enrollment Rate and Gross Enrollment Ratio by Educational Level in Kuantan Singingi Regency, 2022 and 2023

Jenjang Pendidikan Educational Level	Angka Partisipasi Murni (APM) Net Enrollment Rate		Angka Partisipasi Kasar (APK) Gross Enrollment Ratio	
	2022	2023	2022	2023
(1)	(2)	(3)	(4)	(5)
SD/MI/Sederajat Primary School	99,28	99,18	105,54	106,58
SMP/MTs/ Sederajat Lower Secondary School	84,07	85,05	92,87	94,76
SMA/SMK/MA/Sederajat Upper Secondary School	63,87	64,67	81,67	82,52

Sumber/Source: BPS, Survei Sosial Ekonomi Nasional (Susenas)/BPS—Statistics Indonesia, National Socioeconomic Survey

Tabel
Table 4.1.17**Persentase Penduduk Berumur 15 Tahun ke Atas yang Melek Huruf Menurut Kelompok Umur di Kabupaten Kuantan Singingi, 2022 dan 2023**
Percentage of Literate People Aged 15 Years and Over by Age Group in Kuantan Singingi Regency, 2022 and 2023

Kelompok Umur <i>Age Group</i>	2022	2023
(1)	(2)	(3)
15–19	99,59	100,00
20–24	100,00	100,00
25–29	100,00	100,00
30–34	100,00	100,00
35–39	100,00	100,00
40–44	100,00	100,00
45–49	100,00	100,00
50+	95,53	95,71
Jumlah/Total		
15–24	99,79	100,00
15–44	99,93	100,00
15+	98,79	98,71
45+	96,64	96,75h

Sumber/Source: BPS, Survei Sosial Ekonomi Nasional (Susenans)/BPS–Statistics Indonesia, National Socioeconomic Survey

4.2 KESEHATAN HEALTH

Tabel 4.2.1 Jumlah Desa¹/Kelurahan Yang Memiliki Sarana Kesehatan Menurut Kecamatan di Kabupaten Kuantan Singingi, 2019–2021
Number of Villages¹/Kelurahan Having Health Facilities by District in Kuantan Singingi Regency, 2019–2021

Kecamatan <i>District</i>	Rumah Sakit <i>Hospital</i>		
	2019	2020	2021
(1)	(2)	(3)	(4)
1. Kuantan Mudik	–	–	–
2. Hulu Kuantan	–	–	–
3. Gunung Toar	–	–	–
4. Pucuk Rantau	–	–	–
5. Singingi	–	–	–
6. Singingi Hilir	–	–	–
7. Kuantan Tengah	1	2	2
8. Sentajo Raya	–	–	–
9. Benai	–	–	–
10. Kuantan Hilir	–	–	–
11. Pangean	–	–	–
12. Logas Tanah Darat	–	–	–
13. Kuantan Hilir Seberang	–	–	–
14. Cerenti	–	–	–
15. Inuman	–	–	–
Kuantan Singingi	1	2	2

Lanjutan Tabel/*Continued Table* 4.2.1

Kecamatan <i>District</i>	Rumah Sakit Bersalin <i>Maternity Hospital</i>		
	2019	2020	2021
(1)	(5)	(6)	(7)
1. Kuantan Mudik	–	–	–
2. Hulu Kuantan	–	–	–
3. Gunung Toar	–	–	–
4. Pucuk Rantau	–	–	–
5. Singingi	–	–	–
6. Singingi Hilir	–	–	–
7. Kuantan Tengah	1	–	–
8. Sentajo Raya	–	–	–
9. Benai	–	–	–
10. Kuantan Hilir	–	–	–
11. Pangean	–	–	–
12. Logas Tanah Darat	–	–	–
13. Kuantan Hilir Seberang	–	–	–
14. Cerenti	–	–	–
15. Inuman	–	–	–
Kuantan Singingi	1	–	–

Lanjutan Tabel/*Continued Table* 4.2.1

Kecamatan <i>District</i>	Poliklinik <i>Polyclinic</i>		
	2019	2020	2021
(1)	(8)	(9)	(10)
1. Kuantan Mudik	2	3	3
2. Hulu Kuantan	–	–	1
3. Gunung Toar	2	3	2
4. Pucuk Rantau	2	2	3
5. Singingi	2	2	–
6. Singingi Hilir	1	1	1
7. Kuantan Tengah	6	6	5
8. Sentajo Raya	1	1	1
9. Benai	1	2	–
10. Kuantan Hilir	–	–	–
11. Pangean	–	–	–
12. Logas Tanah Darat	–	1	2
13. Kuantan Hilir Seberang	1	1	1
14. Cerenti	–	–	–
15. Inuman	–	–	–
Kuantan Singingi	18	22	19

Lanjutan Tabel/*Continued Table* 4.2.1

Kecamatan <i>District</i>	Puskesmas <i>Public Health Center</i>		
	2019	2020	2021
(1)	(11)	(12)	(13)
1. Kuantan Mudik	2	2	2
2. Hulu Kuantan	1	1	1
3. Gunung Toar	1	1	1
4. Pucuk Rantau	1	1	1
5. Singingi	3	3	3
6. Singingi Hilir	3	3	3
7. Kuantan Tengah	4	3	3
8. Sentajo Raya	2	2	2
9. Benai	1	1	1
10. Kuantan Hilir	1	1	1
11. Pangean	1	1	1
12. Logas Tanah Darat	3	3	3
13. Kuantan Hilir Seberang	1	1	1
14. Cerenti	1	1	1
15. Inuman	1	1	1
Kuantan Singingi	26	25	25

Lanjutan Tabel/*Continued Table* 4.2.1

Kecamatan <i>District</i>	Puskesmas Pembantu <i>Subsidiary of Public Health Center</i>		
	2019	2020	2021
(1)	(14)	(15)	(16)
1. Kuantan Mudik	4	4	4
2. Hulu Kuantan	2	3	2
3. Gunung Toar	3	4	3
4. Pucuk Rantau	2	2	4
5. Singingi	10	12	9
6. Singingi Hilir	8	8	7
7. Kuantan Tengah	3	3	3
8. Sentajo Raya	5	6	6
9. Benai	2	2	3
10. Kuantan Hilir	2	1	1
11. Pangean	2	2	2
12. Logas Tanah Darat	5	4	4
13. Kuantan Hilir Seberang	1	1	1
14. Cerenti	4	4	4
15. Inuman	3	3	3
Kuantan Singingi	56	59	56

Lanjutan Tabel/*Continued Table* 4.2.1

Kecamatan <i>District</i>	Apotek <i>Pharmacy</i>		
	2019	2020	2021
(1)	(17)	(18)	(19)
1. Kuantan Mudik	4	3	3
2. Hulu Kuantan	1	–	–
3. Gunung Toar	1	2	–
4. Pucuk Rantau	–	–	–
5. Singingi	1	4	4
6. Singingi Hilir	1	1	2
7. Kuantan Tengah	5	7	8
8. Sentajo Raya	3	2	2
9. Benai	1	1	1
10. Kuantan Hilir	1	1	3
11. Pangean	–	–	–
12. Logas Tanah Darat	2	2	2
13. Kuantan Hilir Seberang	–	–	–
14. Cerenti	–	–	–
15. Inuman	–	–	–
Kuantan Singingi	20	23	25

Catatan/*Note*: ¹ Desa pada tabel ini termasuk Unit Permukiman Transmigrasi (UPT) yang masih dibina oleh kementerian terkait dan nagari di Provinsi Sumatera Barat/*Villages in this table include Transmigration Settlement Unit which is still fostered by the relevant ministries and the nagari in the Province of Sumatera Barat*

Sumber/*Source*: BPS, Pendataan Potensi Desa (Podes)/BPS–*Statistics Indonesia, Village Potential Data Collecting*

Tabel 4.2.2 Jumlah Tenaga Kesehatan Menurut Kecamatan di Kabupaten Kuantan Singingi, 2023
Number of Health Human Resources by District in Kuantan Singingi Regency, 2023

Kecamatan <i>District</i>	Tenaga Medis ¹ <i>Medical Worker</i> ¹	Psikologi Klinis <i>Clinical Psychology</i>	Tenaga Keperawatan <i>Nursing Worker</i>	Tenaga Kebidanan <i>Midwifery Worker</i>	Tenaga Kefarmasian <i>Pharmaceutical Worker</i>
(1)	(2)	(3)	(4)	(5)	(6)
1. Kuantan Mudik	4	–	19	26	3
2. Hulu Kuantan	2	–	7	12	2
3. Gunung Toar	4	–	8	12	2
4. Pucuk Rantau	2	–	4	8	2
5. Singingi	3	–	26	24	8
6. Singingi Hilir	6	–	22	35	6
7. Kuantan Tengah	9	–	15	47	6
8. Sentajo Raya	6	–	14	17	5
9. Benai	2	–	9	21	2
10. Kuantan Hilir	1	–	11	16	2
11. Pangean	3	–	5	13	2
12. Logas Tanah Darat	8	–	18	21	5
13. Kuantan Hilir Seberang	3	–	4	7	3
14. Cerenti	3	–	5	14	3
15. Inuman	2	–	5	11	2
Kuantan Singingi	58	–	172	284	53

Lanjutan Tabel/*Continued Table* 4.2.2

Kecamatan <i>District</i>		Tenaga Kesehatan Masyarakat <i>Public Health worker</i>	Tenaga Kesehatan Lingkungan <i>Environmental Health Worker</i>	Tenaga Gizi <i>Nutritionist</i>	Tenaga Keterampilan Fisik <i>Physical Therapists</i>
(1)		(7)	(8)	(9)	(10)
1.	Kuantan Mudik	–	4	3	–
2.	Hulu Kuantan	–	2	–	–
3.	Gunung Toar	–	1	–	–
4.	Pucuk Rantau	–	2	1	–
5.	Singingi	–	3	3	–
6.	Singingi Hilir	1	7	4	–
7.	Kuantan Tengah	–	5	4	–
8.	Sentajo Raya	–	3	2	–
9.	Benai	–	2	–	–
10.	Kuantan Hilir	1	1	1	–
11.	Pangean	1	2	2	–
12.	Logas Tanah Darat	1	4	4	–
13.	Kuantan Hilir Seberang	–	1	–	–
14.	Cerenti	1	2	3	–
15.	Inuman	–	2	1	–
Kuantan Singingi		5	41	28	–

Lanjutan Tabel/*Continued Table 4.2.2*

Kecamatan District	Tenaga Ketenangan Medis Medical Technicians	Tenaga Teknik Biomedika Biomedical Engineer	Tenaga Kesehatan Tradisional Traditional Health Worker
(1)	(11)	(12)	(13)
1. Kuantan Mudik	–	–	–
2. Hulu Kuantan	–	–	–
3. Gunung Toar	–	–	–
4. Pucuk Rantau	–	–	–
5. Singingi	–	–	–
6. Singingi Hilir	–	–	–
7. Kuantan Tengah	–	–	–
8. Sentajo Raya	–	–	–
9. Benai	–	–	–
10. Kuantan Hilir	–	–	–
11. Pangean	–	–	–
12. Logas Tanah Darat	–	–	–
13. Kuantan Hilir Seberang	–	–	–
14. Cerenti	–	–	–
15. Inuman	–	–	–
Kuantan Singingi	–	–	–

Catatan/Note: ¹ Tenaga medis terdiri atas dokter, dokter gigi, dokter spesialis, dan dokter gigi spesialis baik di dalam maupun di luar negeri yang diakui oleh Pemerintah RI sesuai dengan peraturan perundang–undangan (UU No. 29 Tahun 2004 tentang Praktik Kedokteran)/*Medical worker includes doctor, dentist, medical specialist, and dentist specialist at home and abroad recognized by Indonesian government in accordance with the laws and regulations (Law No. 29 year 2004 about Medical Practice)*

Sumber/Source: Dinas Kesehatan Kabupaten Kuantan Singingi / *Regional Health Office of Kuantan Singingi Regency*

Tabel
Table 4.2.3

**Jumlah Rumah Sakit Umum, Rumah Sakit Khusus,
Puskesmas, Klinik Pratama, dan Posyandu Menurut
Kecamatan di Kabupaten Kuantan Singingi, 2022 dan
2023**

*Number of General Hospital, Specialized Hospital, Public
Health Center, Primary Clinic, and Integrated Health Post by
District in Kuantan Singingi Regency, 2022 and 2023*

Kecamatan District	Rumah Sakit Umum General Hospital		Rumah Sakit Khusus Specialized Hospital	
	2022	2023	2022	2023
(1)	(2)	(3)	(4)	(5)
1. Kuantan Mudik	–	–	–	–
2. Hulu Kuantan	–	–	–	–
3. Gunung Toar	–	–	–	–
4. Pucuk Rantau	–	–	–	–
5. Singingi	–	–	–	–
6. Singingi Hilir	–	–	–	–
7. Kuantan Tengah	1	1	1	1
8. Sentajo Raya	–	–	–	–
9. Benai	–	–	–	–
10. Kuantan Hilir	–	–	–	–
11. Pangean	–	–	–	–
12. Logas Tanah Darat	–	–	–	–
13. Kuantan Hilir Seberang	–	–	–	–
14. Cerenti	–	–	–	–
15. Inuman	–	–	–	–
Kuantan Singingi	1	1	1	1

Lanjutan Tabel/*Continued Table* 4.2.3

Kecamatan <i>District</i>	Puskesmas ¹ Rawat Inap <i>Public Health Center¹ with Inpatient Care</i>		Puskesmas ¹ Non Rawat Inap <i>Public Health Center¹ without Inpatient Care</i>	
	2022	2023	2022	2023
(1)	(6)	(7)	(8)	(9)
1. Kuantan Mudik	2	2	–	–
2. Hulu Kuantan	–	–	1	1
3. Gunung Toar	1	1	–	–
4. Pucuk Rantau	–	–	1	1
5. Singingi	2	2	1	1
6. Singingi Hilir	2	2	1	1
7. Kuantan Tengah	–	–	3	3
8. Sentajo Raya	1	1	1	1
9. Benai	–	–	1	1
10. Kuantan Hilir	1	1	–	–
11. Pangean	1	1	–	–
12. Logas Tanah Darat	2	2	1	1
13. Kuantan Hilir Seberang	–	–	1	1
14. Cerenti	1	1	–	–
15. Inuman	1	1	–	–
Kuantan Singingi	14	14	11	11

Lanjutan Tabel/*Continued Table* 4.2.3

Kecamatan <i>District</i>	Klinik Pratama <i>Primary Clinic</i>		Posyandu <i>Intregated Health Post</i>		Polindes <i>Village Maternity Cottage</i>	
	2022	2023	2022	2023	2022	2023
(1)	(10)	(11)	(12)	(13)	(14)	(15)
1. Kuantan Mudik	4	3	46	46	8	8
2. Hulu Kuantan	1	1	12	12	7	7
3. Gunung Toar	1	1	35	35	8	8
4. Pucuk Rantau	–	–	29	29	3	3
5. Singingi	8	5	24	24	1	1
6. Singingi Hilir	7	7	36	36	2	2
7. Kuantan Tengah	15	15	31	31	10	10
8. Sentajo Raya	2	1	26	26	6	6
9. Benai	5	5	16	16	14	14
10. Kuantan Hilir	2	2	18	18	3	3
11. Pangean	–	–	28	28	9	9
12. Logas Tanah Darat	4	4	26	26	9	9
13. Kuantan Hilir Seberang	2	–	16	16	2	2
14. Cerenti	2	2	15	15	4	4
15. Inuman	–	–	26	26	6	6
Kuantan Singingi	53	46	384	384	92	92

Catatan/*Note*: ¹ Puskesmas yang teregistrasi/*Registered Public Health Center*

Sumber/*Source*: Dinas Kesehatan Kabupaten Kuantan Singingi / *Regional Health Office of Kuantan Singingi Regency*

Tabel 4.2.4 Jumlah Bayi Lahir Hidup, dan Bayi Lahir Mati Menurut Kecamatan di Kabupaten Kuantan Singingi, 2023
Number of Live Birth Baby and Stillborn Baby by District in Kuantan Singingi Regency, 2023

Kecamatan <i>District</i>	Bayi Lahir Hidup <i>Live Birth Baby</i>	Bayi Lahir Mati <i>Stillborn Baby</i>
(1)	(2)	(3)
1. Kuantan Mudik	505	5
2. Hulu Kuantan	188	–
3. Gunung Toar	282	2
4. Pucuk Rantau	212	–
5. Singingi	636	5
6. Singingi Hilir	852	12
7. Kuantan Tengah	1.073	4
8. Sentajo Raya	543	3
9. Benai	331	1
10. Kuantan Hilir	286	3
11. Pangean	406	2
12. Logas Tanah Darat	454	1
13. Kuantan Hilir Seberang	229	–
14. Cerenti	314	5
15. Inuman	337	1
Jumlah/Total	6.648	44

Sumber/Source: Dinas Kesehatan Kabupaten Kuantan Singingi / Regional Health Office of Kuantan Singingi Regency

Tabel
Table 4.2.5

Banyaknya Imunisasi yang Diberikan Kepada Bayi Menurut Kecamatan dan Jenis Imunisasi di Kabupaten Kuantan Singingi, 2023
Number of Immunization Given to Babies by District and Type in Kuantan Singingi Regency, 2023

Kecamatan <i>District</i>	BCG	DPT 1	Polio 4	Campak <i>Measles</i>
(1)	(2)	(3)	(4)	(5)
1. Kuantan Mudik	414	385	327	396
2. Hulu Kuantan	149	141	104	120
3. Gunung Toar	178	155	126	128
4. Pucuk Rantau	213	235	197	178
5. Singingi	601	593	520	552
6. Singingi Hilir	756	687	559	661
7. Kuantan Tengah	683	608	551	602
8. Sentajo Raya	420	369	338	379
9. Benai	256	213	186	251
10. Kuantan Hilir	130	151	129	146
11. Pangean	235	202	144	156
12. Logas Tanah Darat	414	388	303	342
13. Kuantan Hilir Seberang	131	107	104	97
14. Cerenti	214	191	83	149
15. Inuman	185	147	150	137
Jumlah/Total	4.979	4.572	3.821	4.294

Sumber/Source: Dinas Kesehatan Kabupaten Kuantan Singingi / Regional Health Office of Kuantan Singingi Regency

Tabel
Table 4.2.6**Kunjungan Rawat Jalan Menurut Jenis Poliklinik di Rumah Sakit Umum Daerah (RSUD) Kabupaten Kuantan Singingi, 2020–2023**
Number of Out-patient Visit by Polyclinic Type in Regional General Hospital of Kuantan Singingi, 2020–2023

Jenis Poliklinik <i>Polyclinic</i>	2020	2021	2022	2023
(1)	(2)	(3)	(4)	(5)
Penyakit Dalam	4 766	4 285	4 280	...
Bedah	2 287	2 168	3 404	...
Anak	594	377	863	...
Kebidanan dan Kandungan	678	439	582	...
Gigi	385	499	1 057	...
UGD	6 853	4 170	5 902	...
THT	–	–	819	...
Kulit dan Kelamin	880	1 114	796	...
Neurologi	2 012	2 000	2 363	...
Mata	4 000	5 012	5 237	...
Poli Tindakan	–	–	–	...
Poli Umum	1 237	863	1 601	...
Paru	2 244	2 830	3 583	...
Fisiterapi	147	–	287	...
Jumlah/Total	26 083	25 073	30 774	...

Sumber/Source: Rumah Sakit Umum Daerah (RSUD) Kabupaten Kuantan Singingi / *Regional General Hospital of Kuantan Singingi Regency*

Tabel
Table 4.2.7**Jumlah Pasien Rawat Inap Menurut Jenis Ruang Perawatan di Rumah Sakit Umum Daerah (RSUD) Kabupaten Kuantan Singingi, 2020–2023**
Number of Inpatient by Ward in Regional General Hospital of Kuantan Singingi Regency, 2020–2023

Ruang Perawatan <i>Ward</i>	2020	2021	2022	2023
(1)	(2)	(3)	(4)	(5)
Interne	1 045	777	1 606	...
Bedah	752	934	1 620	...
Anak	246	180	353	...
Kebidanan dan Kandungan	351	291	290	...
Perinatologi	333	312	293	...
Paviliun VIP	142	–	–	...
ICU	78	–	51	...
THT	–	–	–	...
Mata	–	–	–	...
Bayi Rawat Gabung	–	–	–	...
Jumlah/Total	2 947	2 494	4 213	...

Sumber/Source: Rumah Sakit Umum Daerah (RSUD) Kabupaten Kuantan Singingi / *Regional General Hospital of Kuantan Singingi Regency*

Tabel
Table 4.2.8**Jumlah Pasien Rawat Inap Menurut Kategori Pembayaran di Rumah Sakit Umum Daerah (RSUD) Kabupaten Kuantan Singingi, 2020–2023**
Number of Inpatient by Payment Category in Regional General Hospital of Kuantan Singingi Regency, 2020–2023

Kategori Pembayaran <i>Payment Category</i>	2020	2021	2022	2023
(1)	(2)	(3)	(4)	(5)
ASKES	–	–	–	...
Umum	871	753	932	...
Perusahaan	26	78	23	...
Jamkesmas	–	0	–	...
Jamkesda	–	0	–	...
Jampersal	342	190	213	...
BPJS	1 623	1 397	3 401	...
JASARAHARJA	19	14	15	...
Lain–lain	66	62	10	...
Jumlah/Total	2 947	2 494	4 594	...

Sumber/Source: Rumah Sakit Umum Daerah (RSUD) Kabupaten Kuantan Singingi / *Regional General Hospital of Kuantan Singingi Regency*

Tabel
Table 4.2.9

**Indikator Kegiatan Rumah Sakit Umum Daerah (RSUD)
Kabupaten Kuantan Singingi, 2020–2023**
*Activity Indicator in Regional General Hospital of Kuantan
Singingi Regency, 2020–2023*

Indikator Indicator	2020	2021	2022	2023
(1)	(2)	(3)	(4)	(5)
Jumlah Tempat Tidur (TT)	109	115	104	...
Angka Pemanfaatan TT (BOR) %	22,90%	22,00%	36,30%	...
Angka Kematian Bersih (NDR) %	31,90%	30,87%	29,45%	...
Rata-rata Lama Hari Rawat (LOS)	3,74	4,6	3,68	...
Selang Penggantian TT (TOI)	10,23	10,96	5,3	...
Rata-rata Pemakaian I TT (BTO)	27,54	25,98	44,08	...
Angka Kematian Kasar (GDR)	84,47	75,78	73,95	...
Rata-rata Pasien UGD per hari	18,77	11,42	16,16	...

Sumber/Source: Rumah Sakit Umum Daerah (RSUD) Kabupaten Kuantan Singingi / *Regional General Hospital of Kuantan Singingi Regency*

Tabel
Table 4.2.10**Hasil Pemeriksaan Laboratorium Menurut Jenis
Pemeriksaan di Rumah Sakit Umum Daerah (RSUD)
Kabupaten Kuantan Singingi, 2020–2023**
*Laboratory Examination Results by Examination Type in
Regional General Hospital of Kuantan Singingi Regency,
2020–2023*

Jenis Pemeriksaan Examination Type	2020	2021	2022	2023
(1)	(2)	(3)	(4)	(5)
Kimia Darah	4 703	5 752	18 781	...
Gula Darah	6 324	5 776	8 592	...
Hematologi	7 015	4 613	8 854	...
Serologi / Immunologi	3 176	398	1 348	...
Transudat/Eksudat	–	–	–	...
Urine	1 528	373	818	...
Tinja	8	–	–	...
Malaria	44	20	29	...
Gol. Darah	355	310	662	...
Bakterologi	82	1 238	192	...
Analisa Sperma	–	–	1	...
Jumlah/Total	23 235	18 480	39 277	...

Sumber/Source: Rumah Sakit Umum Daerah (RSUD) Kabupaten Kuantan Singingi / *Regional General Hospital of Kuantan Singingi Regency*

Tabel 4.2.11
Table

Hasil Pelayanan Fisioterapi Menurut Jenis Tindakan di Rumah Sakit Umum Daerah (RSUD) Kabupaten Kuantan Singing, 2020–2023
Physiotherapy Services Result by Action Type in Regional General Hospital of Kuantan Singing Regency, 2020–2023

Jenis Tindakan <i>Action Type</i>	2020	2021	2022	2023
(1)	(2)	(3)	(4)	(5)
Sederhana	421	50	315	...
Sedang	746	18	143	...
Canggih	892	102	113	...
Jumlah/Total	2 059	170	571	...

Sumber/Source: Rumah Sakit Umum Daerah (RSUD) Kabupaten Kuantan Singing / *Regional General Hospital of Kuantan Singing Regency*

Tabel
Table 4.2.12**Hasil Pemeriksaan Radiologi Menurut Jenis Pemeriksaan di Rumah Sakit Umum Daerah (RSUD) Kabupaten Kuantan Singingi, 2020–2023**
Radiology Examination Results by Examination Type in Regional General Hospital of Kuantan Singingi Regency, 2020–2023

Jenis Pemeriksaan Examination Type	2020	2021	2022	2023
(1)	(2)	(3)	(4)	(5)
Thorax/Vertebrae	3 212	4 498	5 941	...
Abdomen/BNO/Pelvis	370	444	802	...
Exterminitas Atas	248	303	422	...
Exterminitas Bawah	335	461	611	...
Schedel	181	248	352	...
Dental	88	32	430	...
USG 4D	–	–	–	...
Jumlah/Total	4 434	5 986	8 558	...

Sumber/Source: Rumah Sakit Umum Daerah (RSUD) Kabupaten Kuantan Singingi / *Regional General Hospital of Kuantan Singingi Regency*

Tabel
Table 4.2.13**Jumlah Pasien Operasi Menurut Jenis Operasi di Rumah Sakit Umum Daerah (RSUD) Kabupaten Kuantan Singingi, 2020–2023**
Number of Operation Patient by Operation Type in Regional General Hospital of Kuantan Singingi Regency, 2020–2023

Jenis Operasi Operation Type	2020	2021	2022	2023
(1)	(2)	(3)	(4)	(5)
Bedah Umum	607	688	1 246	...
Kebidanan dan Kandungan	180	187	168	...
Curretage	22	15	21	...
Vaccum Ekstrasi	11	9	8	...
THT	–	0	49	...
Mata	70	67	175	...
Urologi	–	145	107	...
Jumlah/Total	890	1 111	1 774	...

Sumber/Source: Rumah Sakit Umum Daerah (RSUD) Kabupaten Kuantan Singingi / *Regional General Hospital of Kuantan Singingi Regency*

Tabel
Table 4.2.14**Jumlah Tenaga Medis Menurut Jenisnya di Rumah Sakit Umum Daerah (RSUD) Kabupaten Kuantan Singingi, 2020–2023**
Number of Medical Personnel by Type in Regional General Hospital of Kuantan Singingi, 2020–2023

Jenis Tenaga Medis Medical Personnel Type	2020	2021	2022	2023
(1)	(2)	(3)	(4)	(5)
Dokter Spesialis Bedah	1	1	2	...
Dokter Spesialis Interne	1	1	1	...
Dokter Spesialis Obsgyn	4	4	3	...
Dokter Spesialis Anak	3	3	1	...
Dokter Spesialis THT	–	–	1	...
Dokter Spesialis Mata	1	1	1	...
Dokter Spesialis Anestesi	1	1	3	...
Dokter Spesialis Mikrobiologi	1	1	1	...
Dokter Spesialis Neurologi	1	1	1	...
Dokter Spesialis Patologi Klinik	1	1	1	...
Dokter Spesialis Kulit	1	1	1	...
Dokter Spesialis Paru	1	2	2	...
Dokter Strata 2	–	–	–	...
Dokter Umum PNS	8	15	15	...
Dokter Spesialis Syaraf	–	1	1	...
Dokter Umum Honor Daerah	13	13	15	...
Dokter Gigi PNS	4	4	4	...
Dokter Gigi Honor Daerah	–	1	1	...
Dokter PPDS	–	–	–	...
Dokter Spesialis Radiologi	–	–	–	...
Jumlah/Total	41	51	54	...

Sumber/Source: Rumah Sakit Umum Daerah (RSUD) Kabupaten Kuantan Singingi / *Regional General Hospital of Kuantan Singingi Regency*

Tabel
Table 4.2.15**Jumlah Tenaga Paramedis Perawatan Menurut Jenisnya di Rumah Sakit Umum Daerah (RSUD) Kabupaten Kuantan Singingi, 2020–2023**
Number of Care Paramedics by Type in Regional General Hospital of Kuantan Singingi, 2020–2023

Jenis Tenaga Paramedis Perawatan <i>Care Paramedics Type</i>	2020	2021	2022	2023
(1)	(2)	(3)	(4)	(5)
S1/D4 Keperawatan	–	–	–	...
D3 Keperawatan	132	101	77	...
D3 Anestesi	4	3		...
D3 Kebidanan	33	22	17	...
SPK/SPR (Perawat Kesehatan)	1	–	1	...
Bidan	–	–	–	...
D4 Kebidanan	–	11	20	...
D4 Anestesi	–	1	1	...
S1 Keperawatan	22	57	73	...
D4 Anestesi	1	2	5	...
D3 Perawat Gigi	1	1	1	...
D3 Teknicare Gigi	2	2	2	...
D4 Perawat Gigi	–	1	1	...
Jumlah/Total	196	201	198	...

Sumber/Source: Rumah Sakit Umum Daerah (RSUD) Kabupaten Kuantan Singingi / *Regional General Hospital of Kuantan Singingi Regency*

Tabel 4.2.16 Jumlah Tenaga Paramedis Non Perawatan Menurut Jenisnya di Rumah Sakit Umum Daerah (RSUD) Kabupaten Kuantan Singingi, 2020–2023
Number of Non Care Paramedics by Type in Regional General Hospital of Kuantan Singingi, 2020–2023

Jenis Tenaga Paramedis Non Perawatan <i>Non Care Paramedics Type</i>	2020	2021	2022	2023
(1)	(2)	(3)	(4)	(5)
S1 Farmasi	5	2	3	...
S2 Apoteker	–	–	–	...
Apoteker	4	7	10	...
D3 Farmasi/Asisten Apoteker	9	13	10	...
S1 Gizi dan Profesi	4	2	3	...
D3 Gizi	2	1	6	...
D3 Rontgen	10	8	9	...
D3 Fisioterapi	8	6	5	...
D3 Rekam Medik	12	13	13	...
SKM	4	5		...
D3 Elektromedik	4	4	4	...
Analisis Kesehatan	14	16	14	...
D3 Kesmas		1	–	...
S2 Fisioterapi	1	1	1	...
Perkarya kesehatan Atas	–	–	–	...
Perkarya Kesehatan SLTP	–	–	–	...
S2 SKM	2	2	2	...
SMKK	–	–	–	...
D4 Fisioterapi	–	–	–	...
D3 Kesehatan Lingkungan	2	...
Jumlah/Total	79	81	82	...

Sumber/Source: Rumah Sakit Umum Daerah (RSUD) Kabupaten Kuantan Singingi / *Regional General Hospital of Kuantan Singingi Regency*

Tabel
Table 4.2.17

Jumlah Tenaga Administrasi¹ Menurut Tingkat Pendidikan di Rumah Sakit Umum Daerah (RSUD) Kabupaten Kuantan Singingi, 2020–2023
Number of Administrative Staff¹ by Educational Level in Regional General Hospital of Kuantan Singingi Regency, 2020–2023

Tingkat Pendidikan Educational Level	2020	2021	2022	2023
(1)	(2)	(3)	(4)	(5)
Strata 2 (S2)	5	4	3	...
Strata 1 (S1)	29	28	28	...
Akademi / Diploma	4	6	6	...
SMA / Sederajat	3	46	46	...
SMP / Sederajat	–	2	2	...
SD / Sederajat	–	3	–	...
Jumlah/Total	41	89	85	...

Catatan/Note: ¹Tenaga Administrasi Mencakup ASN dan Non ASN / Administrative Staff Including Civil Servant and Non Civil Servant
Sumber/Source: Rumah Sakit Umum Daerah (RSUD) Kabupaten Kuantan Singingi / Regional General Hospital of Kuantan Singingi Regency

Tabel 4.2.18 **Jumlah Tenaga Kontrak Menurut Tingkat Pendidikan di Rumah Sakit Umum Daerah (RSUD) Kabupaten Kuantan Singingi, 2020–2023**
Number of Non Permanent Staff by Educational Level in Regional General Hospital of Kuantan Singingi Regency, 2020–2023

Tingkat Pendidikan/Educational Level	2020	2021	2022	2023
(1)	(2)	(3)	(4)	(5)
Dokter Spesialis	2	2	7	...
Dokter Umum	14	13	14	...
Strata 1 (S1)	7	12	16	...
D4 Akuntansi	9	1	1	...
D3 Keperawatan	1	48	38	...
D3 Kebidanan	11	11	14	...
D3 Farmasi	12	4	1	...
D3 Fisioterapi	3	2	1	...
D3 Radiologi	3	2	2	...
D3 Teknik Elektromedik	3	–	–	...
D3 Gizi	–	–	–	...
D3 Anastesi	–	2	2	...
D3 Manajemen Informatika	1	–	1	...
D3 Manajemen Administrasi RS	1	–	–	...

Lanjutan Tabel/*Continued Table* 4.2.18

Tingkat Pendidikan/Educational Level	2020	2021	2022	2023
(1)	(2)	(3)	(4)	(5)
D2 PGSD	–	1	1	...
D3 Perekam dan Informasi Kesehatan	–	7	8	...
D3 Analis Kesehatan	8	8	8	...
S1 keperawatan	–	9	15	...
Farmasi	–	3	3	...
Dokter Gigi	–	1	1	...
IT	–	2	2	...
SMAK	3	–	45	...
SMK	1	10	–	...
SLTA	33	25	–	...
SLTP	–	2	–	...
SD	3	1	–	...
Tidak Sekolah	–	1	–	...
Apoteker	1	1	–	...
Jumlah/Total	116	168	180	...

Sumber/*Source*: Rumah Sakit Umum Daerah (RSUD) Kabupaten Kuantan Singingi / *Regional General Hospital of Kuantan Singingi Regency*

Tabel 4.2.19 Jumlah Kartu Peserta BPJS Kesehatan Menurut Faskes TK.I dan Kecamatan di Kabupaten Kuantan Singingi, 2023
Number of BPJS Healthcare Participant Card by Health Facilities and District in Kuantan Singingi Regency, 2023

Kecamatan <i>District</i>		Unit Pelayanan Kesehatan <i>Health Service Unit</i>	Jumlah Kartu Peserta <i>Number of Participant Card</i>
(1)		(2)	(3)
1. Kuantan Mudik		Klinik Alif Medika	1.902
		Klinik PT. Tri Bakti Sarimas	–
		Lubuk Jambi	17.169
		Lubuk Ramo	7.529
2. Hulu Kuantan		Lubuk Ambacang	7.389
3. Gunung Toar		Gunung Toar	13.041
4. Pucuk Rantau		Pangkalan	7.004
5. Singingi		Klinik Pratama Adifa	2.318
		Muara Lembu	10.576
		Sungai Keranji	8.774
		Sungai Sirih	8.311
		dr. Mardiana	–
6. Singingi Hilir		Beringin Jaya	13.221
		dr. Riza Ermanila	1.313
		Klinik Mulia Medika	2.877
		Koto Baru	8.089
		Sungai Buluh	11.606
		Klinik Pratama Kita	–
7. Kuantan Tengah		dr. Puspita Sari	2
		drg. Arni Suharti	113
		Kari	11.362
		Klinik dr. Taswin	7.443
		Klinik Duta Kuansing Medika	15.963
		Klinik Kari Medika	2.525
		Klinik Polres Kuansing	977
		Kopah	5.551
		Teluk Kuantan	15.192
		dr. H. Korinta Widarsono	–

Lanjutan Tabel/*Continued Table* 4.2.19

Kecamatan <i>District</i>		Unit Pelayanan Kesehatan <i>Health Service Unit</i>	Jumlah Kartu Peserta <i>Number of Participant Card</i>
(1)	(2)	(3)	
8.	Sentajo Raya	Sentajo	12.685
		Sentajo Raya	11.610
9.	Benai	Benai	12.263
		Klinik Pratama Alifa	5.367
10.	Kuantan Hilir	Baserah	13.218
11.	Pangean	Pangean	18.772
12.	Logas Tanah Darat	dr. Ratna Mega Sary	1.987
		Perhentian Luas	8.586
		Sukaraja	12.561
13.	Kuantan Hilir Seberang	Koto Rajo	9.781
14.	Cerenti	Cerenti	15.910
		Klinik Estate Cerenti	923
		Klinik Prama Medistra77	170
15.	Inuman	Inuman	14.152
Jumlah/Total			318.232

Sumber/*Source*: BPJS Kesehatan Cabang Tembilahan / *Healthcare BPJS Branch Tembilahan*

Tabel
Table 4.2.20**Banyaknya Klinik KB, Peserta KB Baru, dan Peserta KB Aktif Menurut Kecamatan Di Kabupaten Kuantan Singingi, 2023**
Number of Family Planning Clinic, New and Active Acceptor by District in Kuantan Singingi Regency, 2023

	Kecamatan District	Klinik KB FP Clinic	Peserta KB Baru New Acceptor	Peserta KB Aktif Active Acceptor
	(1)	(2)	(3)	(4)
1.	Kuantan Mudik	2	334	2.719
2.	Hulu Kuantan	1	33	1.105
3.	Gunung Toar	1	150	1.423
4.	Pucuk Rantau	1	265	1.245
5.	Singingi	4	263	3.987
6.	Singingi Hilir	3	65	4.818
7.	Kuantan Tengah	9	715	4.178
8.	Sentajo Raya	2	596	4.122
9.	Benai	1	191	1.633
10.	Kuantan Hilir	1	789	1.687
11.	Pangean	1	130	2.148
12.	Logas Tanah Darat	4	416	3.114
13.	Kuantan Hilir Seberang	1	128	1.488
14.	Cerenti	1	165	2.016
15.	Inuman	1	67	1.395
	Jumlah/Total	33	4.307	37.078

Sumber/Source: Dinas Pengendalian Penduduk, Keluarga Berencana, Pemberdayaan Perempuan, dan Perlindungan Anak Kabupaten Kuantan Singingi /Regional Population Control, Family Planning, Women Empowerment, and Child Protection Office of Kuantan Singingi Regency

Tabel
Table 4.2.21

Banyaknya Peserta KB Aktif Menurut Kecamatan dan Alat Kontrasepsi yang Dipakai di Kabupaten Kuantan Singingi, 2023

Number of Active Acceptor by Sub District and Contraception Type in Kuantan Singingi Regency, 2023

Kecamatan <i>District</i>	Jenis Alat Kontrasepsi / <i>Contraception Type</i>				
	IUD	MOP	MOW	Suntik <i>Injecntion</i>	Pil <i>Pill</i>
(1)	(2)	(3)	(4)	(5)	(6)
1. Kuantan Mudik	376	3	79	1.256	321
2. Hulu Kuantan	33	3	16	738	147
3. Gunung Toar	52	1	15	919	253
4. Pucuk Rantau	29	1	37	871	96
5. Singingi	275	5	121	2.159	759
6. Singingi Hilir	167	9	95	3.089	724
7. Kuantan Tengah	545	6	162	2.497	648
8. Sentajo Raya	276	4	52	2.717	439
9. Benai	147	3	35	1.029	245
10. Kuantan Hilir	55	2	19	1.172	341
11. Pangean	41	3	23	1.626	271
12. Logas Tanah Darat	284	2	50	1.624	437
13. Kuantan Hilir Seberang	16	2	5	1.315	124
14. Cerenti	49	4	23	1.575	179
15. Inuman	17	9	27	1.159	122
Jumlah/Total	2.362	57	759	23.746	5.106

Lanjutan Tabel/Continued Table 4.2.21

Kecamatan District	Jenis Alat Kontrasepsi / Contraception Type			Jumlah Total
	Kondom Condom	IMP	Lainnya Others	
(1)	(7)	(8)	(9)	(10)
1. Kuantan Mudik	78	579	–	2.692
2. Hulu Kuantan	5	163	–	1.105
3. Gunung Toar	66	93	–	1.399
4. Pucuk Rantau	2	214	–	1.250
5. Singingi	208	436	–	3.963
6. Singingi Hilir	167	460	–	4.711
7. Kuantan Tengah	75	221	–	4.154
8. Sentajo Raya	177	441	–	4.106
9. Benai	63	99	–	1.621
10. Kuantan Hilir	24	70	–	1.683
11. Pangean	21	152	–	2.137
12. Logas Tanah Darat	73	628	–	3.098
13. Kuantan Hilir Seberang	9	7	–	1.478
14. Cerenti	74	59	–	1.963
15. Inuman	13	34	–	1.381
Jumlah/Total	1.055	3.656	–	36.741

Sumber/Source: Dinas Pengendalian Penduduk, Keluarga Berencana, Pemberdayaan Perempuan, dan Perlindungan Anak Kabupaten Kuantan Singingi /Regional Population Control, Family Planning, Women Empowerment, and Child Protection Office of Kuantan Singingi Regency

4.3 PERUMAHAN DAN LINGKUNGAN HIDUP HOUSING AND ENVIRONMENT

Tabel 4.3.1 Sarana dan Prasarana Barang Tidak Bergerak yang Dikelola Dinas Lingkungan Hidup Kabupaten Kuantan Singingi, 2022 dan 2023
Number of Infrastructure Managed by Environmental Office of Kuantan Singingi Regency, 2022 and 2023

Sarana Prasarana Infrastructure	Banyaknya Number	
	2022	2023
(1)	(2)	(3)
1. Bak Sampah / Container Fiber	–	–
2. Container	–	–
3. TPS	5	29
4. Transfer Dipo	–	–
5. Tempat Pembuangan Akhir (TPA)	1	1
6. Unit Pengelolaan Kompos	2	2
7. Kendaraan Roda Tiga (Motor)	6	6
8. Gerobak Sampah	11	11
9. Gerobak Dorong Angkong	20	20
10. Tong Sampah	600	885

Sumber/Source: Dinas Lingkungan Hidup Kabupaten Kuantan Singingi / Regional Environmental Office of Kuantan Singingi Regency

Tabel
Table 4.3.2

**Luas Ruang Terbuka Hijau (RTH) Taman Kota, Hutan Kota
Median Jalan Serta Pulau–Pulau Jalan yang dikelola Dinas
Lingkungan Hidup Kabupaten Kuantan Singingi, 2023
Green Open Space Managed By Environment Office of
Kuantan Singingi Regency, 2023**

Nama Kawasan <i>Region Name</i>		Luas (ha) <i>area (ha)</i>
		2023
(1)		(2)
1.	Taman Kota	53.333
2.	Hutan Kota	2.698
3.	Sempadan Sungai	1.738
4.	Tempat Pemakaman Umum	84
5.	Jalan Hijau Jaringan Listrik Tegangan Tinggi	1.569
6.	Lain-lain	3.891
Total		63.313

Sumber/Source: Dinas Lingkungan Hidup Kabupaten Kuantan Singingi / Regional Environmental Office of Kuantan Singingi Regency

Tabel
Table 4.3.3

Jumlah Perusahaan yang Berpotensi Mencemarkan Lingkungan Menurut Kecamatan di Kabupaten Kuantan Singingi Tahun 2019–2023
Number of Firm That Potentially Pollute the Environment by District in Kuantan Singingi Regency, 2019–2023

Kecamatan District		2019	2020	2021	2022	2023
(1)	(2)	(3)	(4)	(5)	(6)	
1.	Kuantan Mudik	1	1	1	1	1
2.	Hulu Kuantan	2	2	2	2	2
3.	Gunung Toar	1	1	1	1	1
4.	Pucuk Rantau	3	3	3	3	3
5.	Singingi	3	3	3	3	3
6.	Singingi Hilir	7	7	7	8	8
7.	Kuantan Tengah	15	15	15	15	15
8.	Sentajo Raya	1	1	1	1	1
9.	Benai	1	1	1	1	1
10.	Kuantan Hilir	1	1	1	1	1
11.	Pangean	1	1	1	1	1
12.	Logas Tanah Darat	1	1	1	1	1
13.	Kuantan Hilir Seberang	1	1	1	1	1
14.	Cerenti	3	3	3	3	3
15.	Inuman	1	1	1	1	1
Jumlah Total		42	42	42	43	43

Sumber/Source: Dinas Lingkungan Hidup Kabupaten Kuantan Singingi / Regional Environmental Office of Kuantan Singingi Regency

**4.4 KRIMINALITAS
CRIME**

**Tabel
Table** 4.4.1

Banyaknya Kejahatan yang Terjadi Menurut Bulan dan Jenis Tindak Pidana di Wilayah Hukum Polres Kuantan Singingi, 2023
Number of Crimes Happened by Month and Type in Kuantan Singingi Regency, 2023

Bulan Month		Pencurian Theft	Curanmor Motor Vehicle Theft	Penganiayaan Persecution	Pembunuhan Murder	Pemerasan Extortion	Pemeriksaan Rape
(1)		(2)	(3)	(4)	(5)	(6)	(7)
1.	Januari	2	1	3	–	–	–
2.	Februari	–	–	1	–	–	–
3.	Maret	3	–	–	–	–	–
4.	April	–	1	2	–	–	–
5.	Mei	1	–	1	–	–	–
6.	Juni	1	1	1	–	–	–
7.	Juli	1	–	3	2	–	–
8.	Agustus	–	2	1	–	1	–
9.	September	1	1	1	–	–	–
10.	Oktober	2	1	6	–	–	–
11.	November	1	–	2	–	–	1
12.	Desember	–	–	2	–	–	–
Jumlah Total		12	7	23	2	1	1

Lanjutan Tabel/*Continued Table* 4.4.1

Bulan Month		Pengrusakan Destruction	Perjudian Gambling	Penipuan Fraud	Narkotika Narcotics	Penebangan Liar Illegal Logging	Penambangan Tanpa Izin Illegal Mining
(1)		(8)	(9)	(10)	(11)	(12)	(13)
1.	Januari	–	–	–	6	–	–
2.	Februari	–	–	–	6	–	–
3.	Maret	–	–	–	6	–	–
4.	April	–	–	–	6	–	–
5.	Mei	–	2	2	13	–	4
6.	Juni	–	–	1	9	–	1
7.	Juli	–	1	–	12	–	–
8.	Agustus	–	–	3	9	–	–
9.	September	1	6	2	8	1	3
10.	Oktober	1	4	–	11	–	1
11.	November	–	1	1	4	–	–
12.	Desember	–	–	1	1	–	–
Jumlah Total		2	14	10	91	1	9

Sumber/*Source*: Kepolisian Resort Kabupaten Kuantan Singingi / *Resort Police of Kuantan Singingi Regency*

Tabel
Table 4.4.2**Banyaknya Pelanggaran serta Denda Perkara Tilang Menurut Bulan di Wilayah Hukum Polres Kuantan Singingi, 2023**
Number of Traffic Violation and Fine by Month in Kuantan Singingi Regency, 2023

Bulan Month	Jumlah Total	Penindakan Action		Denda Perkara Tilang (RP) Fine (IDR)
		Tilang A Ticket	Teguran Reprimand	
(1)	(2)	(3)	(4)	(5)
1. Januari	278	–	278	–
2. Februari	1.227	–	1.227	–
3. Maret	343	–	343	–
4. April	343	–	343	–
5. Mei	371	7	364	–
6. Juni	275	4	271	2.050.000
7. Juli	782	133	649	12.350.000
8. Agustus	479	22	457	16.709.000
9. September	1.664	350	1.314	41.702.000
10. Oktober	444	–	444	–
11. November	1.588	3	1.585	3.330.000
12. Desember	5.115	52	5.063	–
Jumlah Total	12.909	571	12.338	76.141.000

Sumber/Source: Kepolisian Resort Kabupaten Kuantan Singingi / Resort Police of Kuantan Singingi Regency

Tabel
Table 4.4.3

Banyaknya Kecelakaan Lalu Lintas yang Terjadi menurut Bulan di Wilayah Hukum Polres Kuantan Singingi, 2023
Number of Traffic Accident by Month in Kuantan Singingi Regency, 2023

Bulan Month	Kecelakaan Accident	Korban Victim			Jumlah Korban Total Victim	Kerugian (RP) Loss (IDR)
		Meninggal Died	Luka Berat Seriously injured	Luka Berat Minor injuries		
(1)	(2)	(3)	(4)	(5)	(6)	(7)
1. Januari	9	3	–	21	24	59.000.000
2. Februari	5	2	–	5	7	17.000.000
3. Maret	9	2	–	16	18	19.000.000
4. April	11	2	–	18	20	23.000.000
5. Mei	5	3	–	4	7	6.000.000
6. Juni	6	1	–	11	12	14.000.000
7. Juli	10	5	–	11	16	25.100.000
8. Agustus	7	4	–	21	25	124.200.000
9. September	9	1	–	11	12	20.000.000
10. Oktober	5	1	–	7	8	11.000.000
11. November	2	1	–	2	3	5.000.000
12. Desember	5	2	–	5	7	16.500.000
Jumlah Total	83	27	0	132	159	339.800.000

Sumber/Source: Kepolisian Resort Kabupaten Kuantan Singingi / Resort Police of Kuantan Singingi Regency

Tabel
Table 4.4.4**Jumlah Tahanan / Narapidana Menurut Jenis Kelamin
di Lembaga Pemasyarakatan Kelas IIB Teluk Kuantan,
2023**
**Number of Prisoner / Convict by Sex in Class IIB Prison of
Teluk Kuantan, 2023**

Tahanan / Narapidana Prisoner / Convict	Laki-laki Male	Perempuan Female	Jumlah Total
(1)	(2)	(3)	(4)
1. Tahanan / Prisoner			
a. Dewasa	102	2	104
b. Anak	1	0	1
3. Narapidana / Convict			
a. Dewasa	320	7	327
b. Anak	0	0	0
Jumlah/Total	423	9	432

Sumber/Source: Lembaga Pemasyarakatan Kelas IIB Teluk Kuantan / Class IIB Prison of Teluk Kuantan

4.5 AGAMA DAN SOSIAL LAINNYA RELIGION AND OTHER SOCIAL AFFAIRS

Tabel 4.5.1 **Jumlah Tempat Peribadatan Menurut Kecamatan di Kabupaten Kuantan Singingi, 2023**
Number of Places of Worship by District and Religion in Kuantan Singingi Regency, 2023

Kecamatan <i>District</i>	Masjid <i>Mosque</i>	Mushola <i>Pray Room</i>	Gereja Protestan <i>Protestant Church</i>	Gereja Katholik <i>Catholic Church</i>	Pura <i>Temple</i>	Vihara
(1)	(2)	(3)	(4)	(5)	(6)	(7)
1. Kuantan Mudik	33	78	–	–	–	–
2. Hulu Kuantan	16	64	–	–	–	–
3. Gunung Toar	16	34	–	–	–	–
4. Pucuk Rantau	13	20	–	–	–	–
5. Singingi	31	95	–	–	–	–
6. Singingi Hilir	47	132	–	–	–	–
7. Kuantan Tengah	54	164	–	–	–	–
8. Sentajo Raya	32	54	–	–	–	–
9. Benai	27	90	–	–	–	–
10. Kuantan Hilir	20	35	–	–	–	–
11. Pangean	25	110	–	–	–	–
12. Logas Tanah Darat	28	62	–	–	–	–
13. Kuantan Hilir Seberang	12	41	–	–	–	–
14. Cerenti	21	31	–	–	–	–
15. Inuman	20	57	–	–	–	1
Kuantan Singingi	395	1067	–	–	–	1

Catatan/Note: Tempat peribadatan yang ditampilkan hanya yang telah terdaftar di Kantor Kementerian Agama Kabupaten Kuantan Singingi

Sumber/Source: Kantor Kementerian Agama Kabupaten Kuantan Singingi / *Regional Ministry of Religious Affairs Office of Kuantan Singingi Regency*

Tabel
Table 4.5.2**Banyaknya Peristiwa Nikah Serta PNBP Menurut Kecamatan di Kabupaten Kuantan Singingi, 2023**
Number of Marriages Along With Non-Tax State Revenue by District in Kuantan Singingi Regency, 2023

Kecamatan <i>District</i>		Nikah <i>Marriage</i>	PNBP <i>Non-Tax State Revenue</i>
(1)		(2)	(3)
1.	Kuantan Mudik	167	57
2.	Hulu Kuantan	58	14
3.	Gunung Toar	87	27
4.	Pucuk Rantau	55	6
5.	Singingi	201	128
6.	Singingi Hilir	222	174
7.	Kuantan Tengah	301	159
8.	Sentajo Raya	230	119
9.	Benai	130	34
10.	Kuantan Hilir	92	17
11.	Pangean	122	32
12.	Logas Tanah Darat	175	102
13.	Kuantan Hilir Seberang	78	12
14.	Cerenti	111	20
15.	Inuman	137	24
Kuantan Singingi		2.166	925

Sumber/Source: Kantor Kementerian Agama Kabupaten Kuantan Singingi / Regional Ministry of Religious Affairs Office of Kuantan Singingi Regency

Tabel
Table 4.5.3**Banyaknya Ulama, Mubaligh, Khatib, dan Penyuluh Agama Menurut Kecamatan di Kabupaten Kuantan Singingi, 2023**
Number of Moslem Teachers by District in Kuantan Singingi Regency, 2023

	Kecamatan District	Ulama dan Mubaligh	Khatib	Penyuluh Agama	Jumlah Total
	(1)	(2)	(3)	(4)	(5)
1.	Kuantan Mudik	162	146	5	313
2.	Hulu Kuantan	38	38	5	81
3.	Gunung Toar	70	63	9	142
4.	Pucuk Rantau	18	12	5	35
5.	Singingi	129	144	6	279
6.	Singingi Hilir	50	171	4	225
7.	Kuantan Tengah	85	82	8	175
8.	Sentajo Raya	85	85	6	176
9.	Benai	85	85	6	176
10.	Kuantan Hilir	30	50	5	85
11.	Pangean	35	98	5	138
12.	Logas Tanah Darat	45	36	6	87
13.	Kuantan Hilir Seberang	69	47	2	118
14.	Cerenti	20	24	6	50
15.	Inuman	70	20	7	97
	Kuantan Singingi	991	1.101	85	2.177

Sumber/Source: Kantor Kementerian Agama Kabupaten Kuantan Singingi / Regional Ministry of Religious Affairs Office of Kuantan Singingi Regency

Tabel
Table 4.5.4**Banyaknya Jemaah Haji yang Berangkat Menurut Jenis Kelamin dan Kecamatan di Kabupaten Kuantan Singingi, 2023**
Number of Pilgrims Departured by Sex and District in Kuantan Singingi Regency, 2023

Kecamatan <i>District</i>		Laki-laki <i>Male</i>	Perempuan <i>Female</i>	Jumlah <i>Total</i>
(1)	(2)	(3)	(5)	
1.	Kuantan Mudik	6	10	16
2.	Hulu Kuantan	1	4	5
3.	Gunung Toar	5	5	10
4.	Pucuk Rantau	1	1	2
5.	Singingi	36	37	73
6.	Singingi Hilir	10	7	17
7.	Kuantan Tengah	27	38	65
8.	Sentajo Raya	10	16	26
9.	Benai	2	6	8
10.	Kuantan Hilir	8	10	18
11.	Pangean	1	5	6
12.	Logas Tanah Darat	9	9	18
13.	Kuantan Hilir Seberang	1	2	3
14.	Cerenti	3	7	10
15.	Inuman	1	3	4
Kuantan Singingi		121	160	281

Sumber/Source: Kantor Kementerian Agama Kabupaten Kuantan Singingi / Regional Ministry of Religious Affairs Office of Kuantan Singingi Regency

Tabel
Table 4.5.5**Jumlah Orang yang Berqurban, Serta Hewan Qurban di Kabupaten Kuantan Singingi, 2023**
Number of Population Who Did “Qurban”, and Number of Cattle (“Qurban”) in Kuantan Singingi Regency, 2023

	Kecamatan <i>District</i>	Peserta <i>Participant</i>	Jenis Hewan Qurban			Jumlah yang Dibagikan (kk)
			Kerbau	Sapi	Kambing	
	(1)	(2)	(4)	(5)	(6)	(7)
1.	Kuantan Mudik	1.591	9	212	44	7.846
2.	Hulu Kuantan	662	13	81	4	3.114
3.	Gunung Toar	867	13	109	13	4.543
4.	Pucuk Rantau	378	2	51	7	3.364
5.	Singingi	2.891	37	367	63	11.006
6.	Singingi Hilir	3.556	50	408	14	13.394
7.	Kuantan Tengah	4.140	23	545	164	16.401
8.	Sentajo Raya	2.319	3	321	51	10.212
9.	Benai	1.292	36	147	11	5.556
10.	Kuantan Hilir	1.059	10	138	23	4.607
11.	Pangean	1.490	6	203	27	6.478
12.	Logas Tanah Darat	1.393	0	195	28	8.118
13.	Kuantan Hilir Seberang	537	1	75	5	3.868
14.	Cerenti	1.020	6	138	12	4.859
15.	Inuman	1.059	1	150	2	5.299
Kuantan Singingi		24.254	210	3.140	468	108.665

Sumber/Source: Kantor Kementerian Agama Kabupaten Kuantan Singingi / Regional Ministry of Religious Affairs Office of Kuantan Singingi Regency

Tabel
Table 4.5.6

**Jumlah Desa¹/Kelurahan yang Mengalami Bencana Alam²
Menurut Kecamatan di Kabupaten Kuantan Singingi,
2019–2021**
*Number of Villages¹/Kelurahan that Had Natural Disaster²
by District in Kuantan Singingi Regency, 2019 –2022*

Kecamatan <i>District</i>	Banjir/Flood		
	2019	2020	2021
(1)	(2)	(3)	(4)
1. Kuantan Mudik	18	21	9
2. Hulu Kuantan	5	3	5
3. Gunung Toar	5	4	4
4. Pucuk Rantau	1	–	7
5. Singingi	–	5	5
6. Singingi Hilir	3	–	–
7. Kuantan Tengah	11	3	–
8. Sentajo Raya	5	4	1
9. Benai	11	12	–
10. Kuantan Hilir	4	2	7
11. Pangean	16	16	16
12. Logas Tanah Darat	7	2	4
13. Kuantan Hilir Seberang	11	11	9
14. Cerenti	9	8	1
15. Inuman	14	10	9
Kuantan Singingi	120	101	77

Lanjutan Tabel/*Continued Table* 4.5.6

Kecamatan <i>District</i>	Gempa Bumi/ <i>Earthquake</i>		
	2019	2020	2021
(1)	(5)	(6)	(7)
1. Kuantan Mudik	–	–	–
2. Hulu Kuantan	–	–	–
3. Gunung Toar	–	–	–
4. Pucuk Rantau	–	–	–
5. Singingi	–	–	–
6. Singingi Hilir	–	–	–
7. Kuantan Tengah	–	–	–
8. Sentajo Raya	–	–	–
9. Benai	–	–	–
10. Kuantan Hilir	–	–	–
11. Pangean	–	–	–
12. Logas Tanah Darat	–	–	–
13. Kuantan Hilir Seberang	–	–	–
14. Cerenti	–	–	–
15. Inuman	–	–	–
Kuantan Singingi	–	–	–

Lanjutan Tabel/*Continued Table 4.5.6*

Kecamatan <i>District</i>	Tanah Longsor/ <i>Landslide</i>		
	2019	2020	2021
(1)	(8)	(9)	(10)
1. Kuantan Mudik	2	1	3
2. Hulu Kuantan	–	–	–
3. Gunung Toar	–	–	–
4. Pucuk Rantau	–	–	–
5. Singingi	–	–	–
6. Singingi Hilir	–	–	–
7. Kuantan Tengah	–	–	–
8. Sentajo Raya	–	1	1
9. Benai	–	1	–
10. Kuantan Hilir	–	–	–
11. Pangean	1	–	–
12. Logas Tanah Darat	–	1	–
13. Kuantan Hilir Seberang	–	–	–
14. Cerenti	–	–	1
15. Inuman	1	–	2
Kuantan Singingi	4	4	7

Catatan/*Note*: ¹ Desa pada tabel ini termasuk Unit Permukiman Transmigrasi (UPT) yang masih dibina oleh kementerian terkait dan nagari di Provinsi Sumatera Barat/*Villages in this table are included in Transmigration Settlement Unit which is still fostered by the relevant ministries and the nagari in the Province of Sumatera Barat*

² Kejadian dalam setahun sebelum tahun pencacahan/*Occurred during the last one year before the enumeration years*

Sumber/*Source*: BPS, Pendataan Potensi Desa (Podes)/BPS–*Statistics Indonesia, Village Potential Data Collecting*

Tabel
Table 4.5.7

Banyaknya LSM, Organisasi Masyarakat dan Yayasan Menurut Kecamatan di Kabupaten Kuantan Singingi, 2022 dan 2023
Number of CSO, Community Organization, and Foundation by District in Kuantan Singingi Regency, 2022 and 2023

Kecamatan <i>District</i>	2021		
	LSM CSO	Organisasi Masyarakat Community Organization	Yayasan Foundation
(1)	(2)	(3)	(4)
1. Kuantan Mudik	–	1	–
2. Hulu Kuantan	–	–	–
3. Gunung Toar	–	–	1
4. Pucuk Rantau	–	–	–
5. Singingi	1	12	1
6. Singingi Hilir	–	5	2
7. Kuantan Tengah	8	21	2
8. Sentajo Raya	–	1	–
9. Benai	–	–	1
10. Kuantan Hilir	–	–	1
11. Pangean	–	2	3
12. Logas Tanah Darat	–	2	–
13. Kuantan Hilir Seberang	–	–	–
14. Cerenti	–	–	–
15. Inuman	–	–	–
Kuantan Singingi	9	44	11

Lanjutan Tabel/*Continued Table 4.5.7*

Kecamatan <i>District</i>	2022		
	LSM CSO	Organisasi Masyarakat <i>Community Organization</i>	Yayasan <i>Foundation</i>
(1)	(2)	(3)	(4)
1. Kuantan Mudik	8	–	3
2. Hulu Kuantan	1	–	–
3. Gunung Toar	–	–	2
4. Pucuk Rantau	–	–	–
5. Singingi	17	–	1
6. Singingi Hilir	8	–	–
7. Kuantan Tengah	67	7	21
8. Sentajo Raya	6	–	1
9. Benai	5	1	3
10. Kuantan Hilir	3	–	1
11. Pangean	8	–	3
12. Logas Tanah Darat	8	2	–
13. Kuantan Hilir Seberang	–	–	–
14. Cerenti	1	1	–
15. Inuman	–	–	–
Kuantan Singingi	132	11	35

Sumber/*Source*: Badan Kesatuan Bangsa dan Politik Kabupaten Kuantan Singingi / *National Unity and Politics Agency of Kuantan Singingi Regency*

Tabel
Table 4.5.8**Jumlah Keluarga Menurut Kecamatan dan Klasifikasi
Keluarga di Kabupaten Kuantan Singingi Tahun 2022**
**Number of Households by Sub District and Households
Classification in Kuantan Singingi Regency, 2022**

Kecamatan <i>District</i>	Keluarga Sejahtera <i>Prosperousity</i>				Total
	I	II	III	III+	
(1)	(2)	(3)	(4)	(5)	(6)
1. Kuantan Mudik	280	600	574	1.383	2.837
2. Hulu Kuantan	814	679	477	852	2.822
3. Gunung Toar	279	513	421	1.137	2.350
4. Pucuk Rantau	89	176	203	666	1.134
5. Singingi	613	588	463	964	2.628
6. Singingi Hilir	402	534	454	1.070	2.460
7. Kuantan Tengah	296	476	392	961	2.125
8. Sentajo Raya	285	535	499	1.394	2.713
9. Benai	683	1.221	1.190	3.423	6.517
10. Kuantan Hilir	502	988	799	1.824	4.113
11. Pangean	606	799	696	1.432	3.533
12. Logas Tanah Darat	173	301	218	603	1.295
13. Kuantan Hilir Seberang	771	1.240	998	2.619	5.628
14. Cerenti	680	1.477	1.182	2.780	6.119
15. Inuman	623	1.483	1.323	3.265	6.694
Kuantan Singingi	7.096	11.610	9.889	24.373	52.968

Sumber/Source: Dinas Sosial, Pemberdayaan Masyarakat dan Desa Kabupaten Kuantan Singingi / *Regional Social, Community and Village Empowerment Office of Kuantan Singingi Regency*

Tabel 4.5.9 **Nama Panti Asuhan dan Jumlah Anak Asuh di Kabupaten Kuantan Singingi, 2022**
Name of Orphanage and Orphans In Kuantan Singingi Regency, 2022

	Nama Panti Asuhan <i>Name of Orphanage</i>	Alamat <i>Address</i>	Banyak Anak Asuh <i>Number of Orphans</i>
	(1)	(2)	(3)
1.	Panti Asuhan Putri Aisyiyah	Jl. Kamboja Perumnas Topan Kec. Kuantan Tengah	25
2.	Panti Asuhan Generasi Harapan	Desa Beringin Teluk Kuantan Kec. Kuantan Tengah	33
3.	Panti Asuhan Darussalam	Jl Raya Provinsi Dusun Penghijauan, Pasar Baru Pangean Kec. Pangean	32
4.	Panti Asuhan Baihaqi Umar	Desa Beringin Teluk Kuantan Kec. Kuantan Tengah	...
5.	Panti Asuhan Barokah	Kelurahan Koto Peraku Kec. Cerenti	...
Jumlah / Total			...

Sumber/Source: Dinas Sosial, Pemberdayaan Masyarakat dan Desa Kabupaten Kuantan Singingi / *Regional Social, Community and Village Empowerment Office of Kuantan Singingi Regency*

4.6 KEMISKINAN POVERTY

Tabel 4.6.1 **Garis Kemiskinan, Jumlah, dan Persentase Penduduk Miskin di Kabupaten Kuantan Singingi, 2010–2023**
Poverty Line, Number, and Percentage of Poor People in Kuantan Singingi Regency, 2010–2023

Tahun Year	Garis Kemiskinan (rupiah/kapita/bulan) Poverty Line (rupiah/capita/month)	Jumlah Penduduk Miskin (ribu) Number of Poor People (thousand)	Persentase Penduduk Miskin Percentage of Poor People
(1)	(2)	(3)	(4)
2010	325.060	36,70	12,57
2011	352.245	31,07	10,19
2012	371.530	31,26	10,29
2013	400.655	34,71	11,28
2014	422.691	33,52	10,75
2015	441.315	34,10	10,80
2016	468.199	31,22	9,85
2017	497.747	31,95	9,97
2018	521.591	32,10	9,92
2019	545.403	31,22	9,56
2020	580.453	29,34	8,91
2021	599.163	28,90	8,97
2022	638.678	26,61	8,24
2023	693.493	26,10	8,07

Sumber/Source: BPS, Survei Sosial Ekonomi Nasional Maret/BPS–Statistics Indonesia, March National Socioeconomic Survey

Tabel
Table 4.6.2**Indeks Kedalaman Kemiskinan dan Indeks Keparahan Kemiskinan di Kabupaten Kuantan Singingi 2010–2023**
Poverty Gap Index and Poverty Severity Index in Kuantan Singingi Regency, 2010–2023

Tahun Year	Indeks Kedalaman Kemiskinan Poverty Gap Index	Indeks Keparahan Kemiskinan Poverty Severity Index
(1)	(2)	(3)
2010	2,05	0,47
2011	1,60	0,36
2012	1,52	0,38
2013	1,89	0,51
2014	1,42	0,31
2015	1,48	0,36
2016	1,45	0,33
2017	1,47	0,35
2018	1,36	0,30
2019	1,28	0,32
2020	1,44	0,32
2021	1,14	0,23
2022	1,18	0,26
2023	1,17	0,25

Sumber/Source: BPS, Survei Sosial Ekonomi Nasional Maret/BPS–Statistics Indonesia, March National Socioeconomic Survey

PERTANIAN, KEHUTANAN, PETERNAKAN DAN PERIKANAN

5

*Agriculture, Forestry, Livestock,
and Fishery*



289.536,05 ha

kebun kelapa sawit tersebar di Kabupaten Kuantan Singingi pada tahun 2023

*289.536,05 ha planted area of oil palm spread across
Kuantan Singingi Regency*

Wilayah dengan luas
area kebun kelapa sawit
terluas di Kabupaten
Kuantan Singingi tahun 2023

*Regions with the widest planted
area of oil palm in Kuantan
Singingi Regency in 2023*

Singingi 46.241,75 ha

Singingi Hilir 44.858 ha

Pucuk Rantau 39.853,9 ha

PENJELASAN TEKNIS

1. **Lahan sawah** adalah lahan pertanian yang berpetak-petak dan dibatasi oleh pematang (galangan), saluran untuk menahan/ menyalurkan air, yang biasanya ditanami padi sawah tanpa memandang dari mana diperoleh atau status lahan tersebut. Lahan yang dimaksud termasuk lahan yang terdaftar di Pajak Bumi Bangunan, luran Pembangunan Daerah, lahan bengkok, lahan serobotan, lahan rawa yang ditanami padi dan lahan bekas tanaman tahunan yang telah dijadikan sawah, baik yang ditanami padi, palawija atau tanaman semusim lainnya.
2. **Tegal/Kebun** adalah lahan pertanian bukan sawah (lahan kering) yang ditanami tanaman semusim atau tahunan dan terpisah dengan halaman sekitar rumah serta penggunaannya tidak berpindah pindah.
3. **Ladang/Huma** adalah lahan pertanian bukan sawah (lahan kering) yang biasanya ditanami tanaman semusim dan penggunaannya hanya semusim atau dua musim, kemudian akan ditinggalkan bila sudah tidak subur lagi (berpindah-pindah). Kemungkinan lahan ini beberapa tahun kemudian akan dikerjakan kembali jika sudah subur.

TECHNICAL NOTES

1. **Wetland** is agricultural land that separated by small dykes to resist water, where the main crop is usually wetland paddy without considering where it is got from or the status of the land. It includes the land that is registered at land income tax office, regional development contribution, 'bengkok' land, illegal ownership, swamps for rice cultivation, and annual crop land mark that has been used as rice field, which are both planted with paddy, secondary crops or the other seasonal crops.
2. **Dry field/Garden** is an dryland (unirrigated land) which is planted with seasonal or annual crops and separately from the yard around the house without shifting
3. **Unirrigated agricultural field /Shifting cultivation land** is dryland (unirrigated land) that usually is cultivated for seasonal crops and utilized only for one or two seasons, then it will be left when it is not fertile (shifting). Maybe, this land will be used again in a few years if it has been fertile.

4. **Lahan yang sementara tidak diusahakan** adalah lahan yang biasanya diusahakan tetapi untuk sementara (lebih dari 1 (satu) tahun tetapi kurang dari atau sama dengan 2 (dua) tahun) tidak diusahakan, termasuk lahan sawah yang tidak diusahakan selama lebih dari 2 (dua) tahun.
4. *Temporarily unused land is land that is regularly used but temporarily (more than a year but less or equal than two years) is unused, it includes wetland that is not cultivated more than two years.*
5. Data pokok tanaman pangan yang dikumpulkan adalah luas panen dan produktivitas (hasil per hektar). Produksi tanaman pangan merupakan hasil perkalian antara luas panen dengan produktivitas. Pengumpulan data luas panen dilakukan setiap bulan dengan pendekatan area kecamatan di seluruh wilayah Indonesia. Pengumpulan data produktivitas dilakukan melalui pengukuran langsung pada plot ubinan berukuran 2½ m x 2½ m. Pengumpulan data produktivitas dilakukan setiap subround (empat bulanan) pada waktu panen petani.
5. *The main food crops data collected consists of harvested area and productivity (yield per hectare). Food crops production is generated by harvested area multiplied by productivity. The harvested area data is collected every month using sub District area approach in all sub District in Indonesia. The productivity data collection is conducted by a direct measurement in 2½m x 2½m crop cutting plot. The productivity measurement is conducted in every subround (four monthly) at the time when farmers are harvesting their crops.*
6. Data produksi padi dan palawija yang disajikan adalah dalam kualitas: gabah kering giling (padi), pipilan kering (jagung), biji kering (kedelai dan kacang tanah), dan umbi basah (ubi kayu dan ubi jalar).
6. *Production of paddy and secondary crops data are presented in the form of: dry unhusked rice (paddy), dry loose maize (maize), dry shells crops (soybeans and peanuts), and fresh roots (cassava and sweet potatoes).*

7. Tanaman sayuran dan buah-buahan semusim

Tanaman sayuran semusim adalah tanaman sumber vitamin, garam mineral dan lain-lain yang dikonsumsi dari bagian tanaman yang berupa daun, bunga, buah, dan umbinya, yang berumur kurang dari satu tahun.

Tanaman buah-buahan semusim adalah tanaman sumber vitamin, garam mineral, dan lain-lain yang dikonsumsi dari bagian tanaman yang berupa buah, berumur kurang dari satu tahun, tidak berbentuk pohon/rumpun tetapi menjalar dan berbatang lunak.

8. Tanaman buah-buahan dan sayuran tahunan

Tanaman buah-buahan tahunan adalah tanaman sumber vitamin, garam mineral, dan lain-lain yang dikonsumsi dari bagian tanaman yang berupa buah dan merupakan tanaman tahunan.

Tanaman sayuran tahunan adalah tanaman sumber vitamin, garam mineral, dan lain-lain yang dikonsumsi dari bagian tanaman yang berupa daun dan atau buah yang berumur lebih dari satu tahun.

9. Tanaman biofarmaka adalah tanaman yang bermanfaat untuk obat-obatan, kosmetik, dan kesehatan yang dikonsumsi atau digunakan dari bagian-bagian

7. Seasonal vegetable and fruit plants

Seasonal vegetable plants are plants which are the sources of vitamin, mineral salt, etc, consumed from the part of the plant in the form of leaf, flower, fruit, and root with the age of less than one year.

Seasonal fruit plants are plants which are the sources of vitamin, mineral salt, etc, consumed from the part of the plant in the form of fruits. These plants are creeps with the age of less than one year.

8. Annual fruit and vegetable plants

Annual fruit plants are plants which are the sources of vitamin, contained mineral salt, etc, consumed from the part of plant in the form of fruit and more than one year of age.

Annual vegetable plants are plants which are the sources of vitamin, contained mineral salt, etc, consumed from the part of the plant in the form of vegetable and more than one year of age.

9. Medicinal plants are plants which are useful for medicine. It is consumed from part of the plant such as leaf, flower, fruit, tuber, and root.

tanaman seperti daun, batang, buah, umbi (rimpang) ataupun akar.

10. Tanaman hias adalah tanaman yang mempunyai nilai keindahan baik bentuk, warna daun, tajuk maupun bunganya, sering digunakan untuk penghias pekarangan dan lain sebagainya.

11. Luas panen tanaman hortikultura adalah luas tanaman sayuran, buah-buahan, biofarmaka, dan tanaman hias yang diambil hasilnya/dipanen pada periode pelaporan.

12. Luas panen untuk tanaman sayuran adalah luas tanaman yang dipanen sekaligus/habis/dibongkar dan luas tanaman yang dipanen berkali-kali (lebih dari satu kali)/belum habis.

Tanaman yang dipanen sekaligus/ habis/dibongkar adalah tanaman yang sehabis panen langsung dibongkar/dicabut, terdiri dari bawang merah, bawang putih, bawang daun, kentang, kol/kubis, kembang kol, petsai/sawi, wortel, lobak, dan kacang merah.

Tanaman yang dipanen berkali-kali (lebih dari satu kali)/belum habis adalah tanaman yang pemanenannya lebih dari satu kali dan biasanya dibongkar apabila panen terakhir sudah tidak memadai lagi, terdiri dari: kacang

10. Ornamental plants are plants which have a beauty value, either in shape, colour of leaf or crown of flower, and they are often used as a yard decorator.

11. Harvested area of horticulture is area which vegetable, fruit, medicinal and ornamental plant of crop harvested during the period of report.

12. Harvested area of vegetables is area of entirely plant harvested/ demolished and plant harvested several times/undemolished.

Entirely plants harvested/ demolished are plants usually harvested once and demolished to be substituted by other plants, consisting of: shallots, garlic, leeks, potato, cabbage, cauli flower, mustard green, carrots, chinese radish, and red kidney beans.

Plants harvested several times/ undemolished are plants usually harvested more than once and demolished in the case that the last harvest was economically not profitable. They consist of : yard long beans, chili, small chili, mushroom, tomatoes, egg plant, french beans, cucumber, pumpkin/ chajota, swamp cabbage, spinach,

panjang, cabe besar, cabe rawit, jamur, tomat, terung, buncis, ketimun, labu siam, kangkung, bayam, melon, semangka, dan blewah.

melon, watermelon, and blewah.

13. Produksi hortikultura adalah hasil menurut bentuk produk dari setiap tanaman sayuran, buah-buahan, biofarmaka dan tanaman hias yang diambil berdasarkan luas yang dipanen/tanaman yang menghasilkan pada bulan/triwulan laporan.

13. Horticulture production is the standard production quantity form of vegetable, fruit, medicinal and ornamental plant based on harvested area/the number of production plants reported monthly/quarterly.

14. Kawasan hutan adalah wilayah tertentu yang berupa hutan, yang ditunjuk dan atau ditetapkan oleh pemerintah untuk dipertahankan keberadaannya sebagai hutan tetap. Hal ini untuk menjamin kepastian hukum mengenai status kawasan hutan, letak batas dan luas suatu wilayah tertentu yang sudah ditunjuk menjadi kawasan hutan tetap.

14. Forest Area is a specific territory of forest ecosystem determined and or decided by the government as a permanent forest. Such decision is important to maintain the size of forest area and to ensure its legitimation and boundary demarcation of permanent forest.

15. Hutan Konservasi adalah kawasan hutan dengan ciri khas tertentu, yang mempunyai fungsi pokok pengawetan keanekaragaman tumbuhan dan satwa serta ekosistemnya.

15. Conservation Forest is a forest area having specific characteristic established for the purposes of conservation of animal and plant species as well as their ecosystem.

16. Hutan Lindung adalah kawasan hutan yang mempunyai fungsi pokok sebagai perlindungan sistem penyangga kehidupan untuk mengatur tata air, mencegah banjir, mengendalikan

16. Protection Forest is a forest area designated to serve life support system, maintain hydrological system, prevent of flood, erosion control, seawater intrusion, and maintain soil fertility.

erosi, mencegah intrusi air laut, dan memelihara kesuburan tanah.

- 17. Hutan Produksi** adalah kawasan hutan yang mempunyai fungsi pokok memproduksi hasil hutan. Hutan produksi terdiri dari Hutan Produksi Tetap (HP), Hutan Produksi Terbatas (HPT), dan Hutan Produksi yang dapat dikonversi.
- 17. *Production Forest*** is a forest area designated mainly to promote sustainable forest production. *Production forest is classified as permanent production forest, limited production forest, and convertible production forest.*
- 18. Rumah Tangga Perikanan Tangkap** adalah rumah tangga yang melakukan kegiatan penangkapan ikan/binatang air lainnya/tanaman air dengan tujuan sebagian/seluruh hasilnya untuk dijual.
- 18. *A capture fishery household*** is a household conducting activities in catching fishes/other aquatic animals/aquatic plants, for which the products are wholly or partly to be sold.
- 19. Rumah Tangga Perikanan Budidaya** adalah rumah tangga yang melakukan kegiatan budidaya ikan/binatang air lainnya/tanaman air dengan tujuan sebagian/seluruh hasilnya untuk dijual.
- 19. *An aquaculture fishery household*** is a household conducting activities in culturing fishes/other aquatic animals/aquatic plants, for which the products are wholly or partly to be sold. *different types of parameters.*

ULASAN

Wilayah Kabupaten Kuantan Singingi memiliki lahan yang dikelompokkan menjadi dua kelompok, yaitu lahan pertanian dan lahan bukan pertanian. Karakteristik lahan pertanian inilah yang sangat menentukan naik turunnya produksi hasil pertanian dan juga keragamannya.

Pertanian Tanaman Pangan

Berdasarkan data dari BPS dan Dinas Pertanian Kabupaten Kuantan Singingi, produksi tanaman pangan di Kabupaten Kuantan Singingi pada tahun 2023 diantaranya produksi Jagung 400,74 ton, Ubi Kayu 1.290,90 ton, Ubi Jalar 38,35 ton, Kacang tanah 9,04 ton, Kedelai 6,05 ton, dan Kacang Hijau 3,42 ton.

Perkebunan

Perkebunan mempunyai kedudukan yang penting di dalam pengembangan pertanian baik di tingkat nasional maupun regional. Tanaman perkebunan yang merupakan tanaman perdagangan yang cukup potensial di daerah ini adalah kelapa sawit dan karet. Data luas dan produksi tanaman perkebunan Kabupaten Kuantan Singingi tahun 2023 yang dikumpulkan dari Dinas Pertanian menunjukkan luas areal tanaman perkebunan kelapa sawit 289.536,05 ha, kakao 427,09 ha, dan karet 21.681,62 ha. Dengan produksi kelapa

DESCRIPTION

Kuantan Singingi Regency land is grouped into two, agricultural land and non-agricultural land. This agricultural land characteristic that determines the ups and downs in the production of agricultural products and their diversity.

Food Crops

Based on the data from BPS - Statistics and Agriculture Office of Kuantan Singingi Regency, the production of food crops in Kuantan Singingi Regency in 2023 consist of production of corn 400,74 ton, cassava 1.290,90 ton, sweet potato 38,35 ton, peanut 9,04 ton, soybean 6,05 ton, and mung beans 3,42 ton.

Estate Crops

Estate Crops play an important role in developing agriculture both at National and Regional level. In Kuantan Singingi Regency, palm and rubber are potential in trade sector. The data of plantation areas and production collected by the Agriculture Office in 2023 were recorded at 289.536,05 ha palm tree, cocoa 427,09 ha, and rubber 21.681,62 ha. And their production as follows palm tree 654.396,77 ton, cocoa 37,57 ton, and rubber 13.095,59 ton.

sawit 654.396,77 ton, kakao 37,57 ton dan karet 13.095,59 ton.

Peternakan

Pada tahun 2023, jumlah ternak di Kabupaten Kuantan Singingi adalah 24.680 sapi, 8.987 kerbau, 34.484 kambing, dan 108 domba. Sementara jumlah ternak unggas di Kabupaten Kuantan Singingi tahun 2023 adalah 130.241 ayam buras, 4.344.000 ayam ras pedaging, 4.550 ayam ras petelur, dan 8.018 itik.

Animal Husbandry

In 2023, the number of cattle in Kuantan Singingi Regency was 24.680 cows, 8.987 buffaloes, 34.484 goats and 108 sheep. While the number of poultry in Kuantan Singingi Regency in 2023 is 130.241 domestic chickens, 4.344.000 broilers, 4.550 layers chickens, and 8.018 ducks.

<https://kuansingkab.bps.go.id>



Sumber/Source: Dinas Tanaman Pangan, Hortikultura, dan Ketahanan Pangan Kabupaten Kuantan Singingi / *Regional Food Crops, Horticulture, and Security Office of Kuantan Singingi Regency*

Gambar 5.1 Produktivitas Palawija di Kabupaten Kuantan Singingi (Ton/Ha), 2023
Productivity of Second Crop in Kuantan Singingi Regency (Ton/Ha), 2023



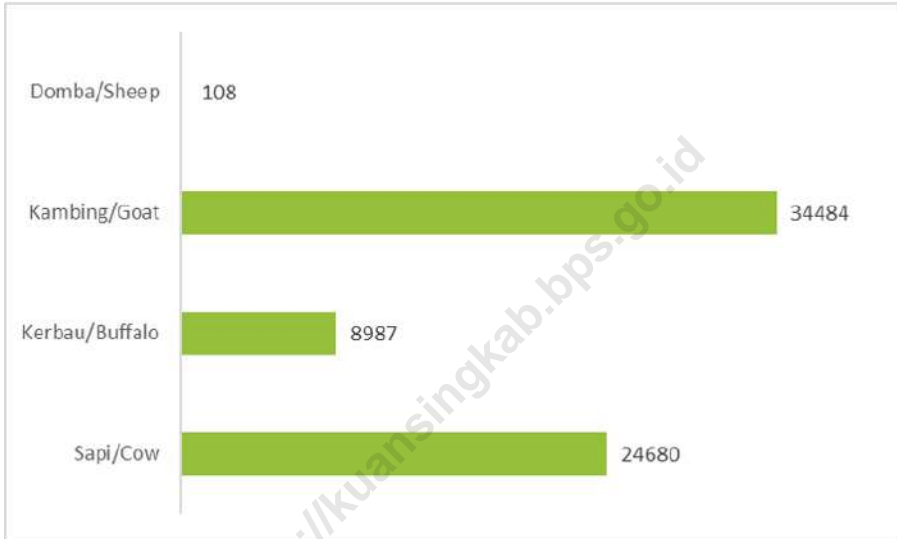
Sumber/Source: BPS, Statistik Pertanian Hortikultura SPH-SBS/BPS-Statistics Indonesia, Agricultural Statistic for Horticulture SPH-SBS

Gambar 5.2 **Produksi Tanaman Sayuran Menurut Jenis Tanaman di Kabupaten Kuantan Singingi (Kuintal), 2023**
Figures 5.2 **Production of Vegetables by Kind of Plant in Kuantan Singingi Regency (Quintal), 2023**



Sumber/Source: Dinas Perkebunan dan Peternakan Kabupaten Kuantan Singingi / *Regional Plantation and Animal Husbandry Office of Kuantan Singingi Regency*

Gambar 5.3 **Produksi Tanaman Perkebunan di Kabupaten Kuantan Singingi (Ton), 2023**
Figures **Production of Estate in Kuantan Singingi Regency (Ton), 2023**



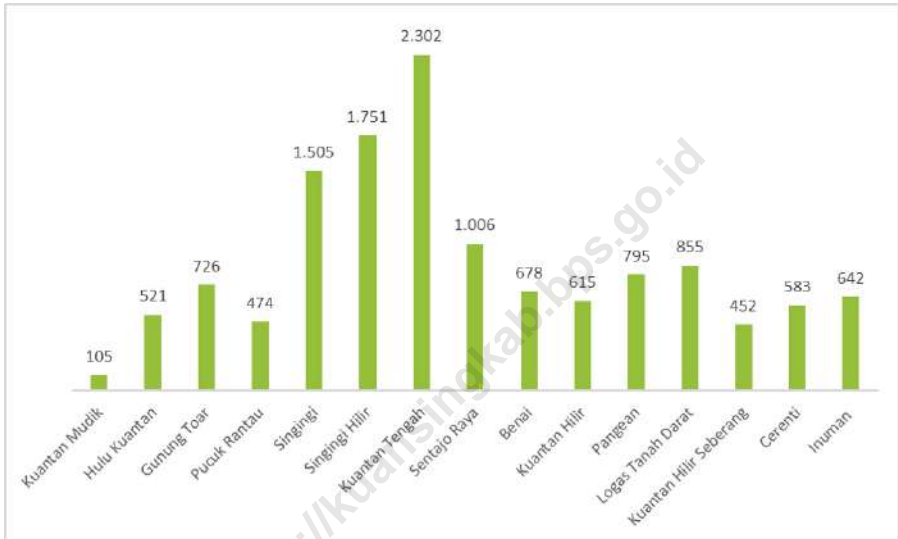
Sumber/Source: Dinas Perkebunan dan Peternakan Kabupaten Kuantan Singingi / Regional Plantation and Animal Husbandry Office of Kuantan Singingi Regency

Gambar 5.4 **Jumlah Ternak Menurut Jenis Ternak di Kabupaten Kuantan Singingi (Ekor), 2023**
Figures 5.4 **Number of Cattle By Kind of Cattle in Kuantan Singingi Regency (Head), 2023**



Sumber/Source: Dinas Perikanan Kabupaten Kuantan Singingi / Regional Fishery Office of Kuantan Singingi Regency

Gambar 5.5 Luas Areal Perairan Umum di Kabupaten Kuantan Singingi (Ha), 2023
Figures 5.5 Area of General Waters in Kuantan Singingi Regency (Ha), 2023



Sumber/Source: Dinas Perikanan Kabupaten Kuantan Singingi / Regional Fishery Office of Kuantan Singingi Regency

Gambar 5.6
Figures

Volume Ikan yang Diperdagangkan Menurut Kecamatan di Kabupaten Kuantan Singingi (Ton), 2023
Volume of Fish Trade by District in Kuantan Singingi Regency (Ton), 2023

5.1 TANAMAN PANGAN
FOOD CROPS

Tabel 5.1.1 Luas Panen, Produksi dan Produktivitas Padi Menurut Kecamatan (ha) di Kabupaten Kuantan Singingi, 2023
Harvested Area, Production, and Productivity of Paddy by District in Kuantan Singingi Regency, 2023

Kecamatan <i>District</i>	Luas Panen (ha)* <i>Harvested Area (ha)*</i>	Produksi (ton GKG)* <i>Production (ton GKG)*</i>	Produktivitas (ton GKG/ha)* <i>Productivity (ton GKG/ha)*</i>
(1)	(2)	(3)	(4)
1. Kuantan Mudik
2. Hulu Kuantan
3. Gunung Toar
4. Pucuk Rantau
5. Singingi
6. Singingi Hilir
7. Kuantan Tengah
8. Sentajo Raya
9. Benai
10. Kuantan Hilir
11. Pangean
12. Logas Tanah Darat
13. Kuantan Hilir Seberang
14. Cerenti
15. Inuman
Kuantan Singingi	5.990	209.190	4,04

Catatan/Note: * Angka Sementara/ Preliminary figures

Sumber/Source: BPS, Survei Kerangka Sampel Area (KSA) / BPS-Statistics Indonesia, Area Sampling Frame (ASF) Survey

Tabel
Table 5.1.2**Produksi Padi¹ dan Produk Padi Setara Beras Menurut Kecamatan di Kabupaten Kuantan Singingi, 2023**
Paddy¹ and Rice Equivalent Production by District in Kuantan Singingi Regency, 2023

Kecamatan <i>District</i>		Produksi Padi (ton GKG)* <i>Paddy Production (ton GKG)*</i>	Produksi Padi Setara Beras (ton Beras)* <i>Rice Equivalent Production (ton Rice)*</i>
(1)	(2)	(3)	
1.	Kuantan Mudik
2.	Hulu Kuantan
3.	Gunung Toar
4.	Pucuk Rantau
5.	Singingi
6.	Singingi Hilir
7.	Kuantan Tengah
8.	Sentajo Raya
9.	Benai
10.	Kuantan Hilir
11.	Pangean
12.	Logas Tanah Darat
13.	Kuantan Hilir Seberang
14.	Cerenti
15.	Inuman
Kuantan Singingi		209.190	120.055

Catatan/Note: ¹ Kualitas produksi gabah kering giling/*The production is in term of dry unhusked paddy** Angka Sementara/ *Preliminary figures*Sumber/Source: BPS, Survei Kerangka Sampel Area (KSA) / *BPS-Statistics Indonesia, Area Sampling Frame (ASF) Survey*

Tabel 5.1.3 Luas Panen, Produksi dan Produktivitas Jagung Menurut Kecamatan di Kabupaten Kuantan Singingi, 2023
Harvested Area, Production, and Productivity of Corn by District in Kuantan Singingi Regency, 2023

Kecamatan District	Luas Panen (ha) Harvested Area (ha)		Produktivitas (ton/ha) Productivity (ton/ha)	Produksi (ton) Production (ton)
	Panen Berhasil Successful Harvest	Panen Muda Premature Harvest		
(1)	(2)	(3)	(4)	(5)
1. Kuantan Mudik	1,00	15,00	3,47	20,82
2. Hulu Kuantan	1,00	–	3,47	3,47
3. Gunung Toar	–	–	–	–
4. Pucuk Rantau	2,00	2,50	3,47	15,61
5. Singingi	2,00	2,00	3,47	13,88
6. Singingi Hilir	11,00	4,00	3,47	52,02
7. Kuantan Tengah	17,00	1,50	3,47	64,19
8. Sentajo Raya	9,00	1,00	3,47	34,7
9. Benai	–	2,50	3,47	8,67
10. Kuantan Hilir	1,00	1,00	3,47	6,94
11. Pangean	7,00	–	3,47	24,29
12. Logas Tanah Darat	4,00	3,00	3,47	24,29
13. Kuantan Hilir Seberang	1,00	13,00	3,47	48,58
14. Cerenti	7,00	–	3,47	24,29
15. Inuman	–	17,00	3,47	58,99
Kuantan Singingi	63,00	62,50	3,47	400,74

Sumber/Source: Dinas Tanaman Pangan, Hortikultura, dan Ketahanan Pangan Kabupaten Kuantan Singingi / Regional Food Crops, Horticulture, and Security Office of Kuantan Singingi Regency

Tabel 5.1.4 Luas Panen, Produksi dan Produktivitas Ubi Kayu Menurut Kecamatan di Kabupaten Kuantan Singingi, 2023
Harvested Area, Production, and Productivity of Cassava by District in Kuantan Singingi Regency, 2023

Kecamatan <i>District</i>	Luas Panen (ha) <i>Harvested Area (ha)</i>	Produktivitas (ton/ha) <i>Productivity (ton/ha)</i>	Produksi (ton) <i>Production (ton)</i>
(1)	(2)	(3)	(4)
1. Kuantan Mudik	7,00	10,10	70,70
2. Hulu Kuantan	3,50	10,10	35,35
3. Gunung Toar	7,40	10,10	74,74
4. Pucuk Rantau	1,00	10,10	10,10
5. Singingi	3,00	10,10	30,30
6. Singingi Hilir	6,00	10,10	60,10
7. Kuantan Tengah	30,00	10,10	303,00
8. Sentajo Raya	14,00	10,10	141,40
9. Benai	8,00	10,10	80,10
10. Kuantan Hilir	3,00	10,10	30,10
11. Pangean	6,00	10,10	60,10
12. Logas Tanah Darat	14,00	10,10	141,40
13. Kuantan Hilir Seberang	6,20	10,10	62,62
14. Cerenti	1,90	10,10	19,19
15. Inuman	17,00	10,10	171,70
Kuantan Singingi	128,00	10,10	1.290,90

Sumber/Source: Dinas Tanaman Pangan, Hortikultura, dan Ketahanan Pangan Kabupaten Kuantan Singingi / *Regional Food Crops, Horticulture, and Security Office of Kuantan Singingi Regency*

Tabel 5.1.5 Luas Panen, Produksi dan Produktivitas Ubi Jalar Menurut Kecamatan di Kabupaten Kuantan Singingi, 2023
Table 5.1.5 *Harvested Area, Production, and Productivity of Sweet Potato by District in Kuantan Singingi Regency, 2023*

Kecamatan District	Luas Panen (ha) Harvested Area (ha)	Produktivitas (ton/ha) Productivity (ton/ha)	Produksi (ton) Production (ton)
(1)	(2)	(3)	(4)
1. Kuantan Mudik	–	–	–
2. Hulu Kuantan	–	–	–
3. Gunung Toar	–	–	–
4. Pucuk Rantau	–	–	–
5. Singingi	–	–	–
6. Singingi Hilir	–	–	–
7. Kuantan Tengah	–	–	–
8. Sentajo Raya	–	–	–
9. Benai	–	–	–
10. Kuantan Hilir	2,00	7,67	15,34
11. Pangean	–	–	–
12. Logas Tanah Darat	1,00	7,67	7,67
13. Kuantan Hilir Seberang	–	–	–
14. Cerenti	–	–	–
15. Inuman	2,00	7,67	15,34
Kuantan Singingi	5,00	7,67	38,35

Sumber/Source: Dinas Tanaman Pangan, Hortikultura, dan Ketahanan Pangan Kabupaten Kuantan Singingi / *Regional Food Crops, Horticulture, and Security Office of Kuantan Singingi Regency*

Tabel
Table 5.1.6

Luas Panen, Produksi dan Produktivitas Kacang Tanah Menurut Kecamatan di Kabupaten Kuantan Singingi, 2023
Harvested Area, Production, and Productivity of Peanuts by District in Kuantan Singingi Regency, 2023

Kecamatan <i>District</i>		Luas Panen (ha) <i>Harvested Area (ha)</i>	Produktivitas (ton/ha) <i>Productivity (ton/ha)</i>	Produksi (ton) <i>Production (ton)</i>
(1)	(2)	(3)	(4)	
1.	Kuantan Mudik	1,00	1,37	1,37
2.	Hulu Kuantan	–	–	–
3.	Gunung Toar	–	–	–
4.	Pucuk Rantau	–	–	–
5.	Singingi	–	–	–
6.	Singingi Hilir	–	–	–
7.	Kuantan Tengah	–	–	–
8.	Sentajo Raya	–	–	–
9.	Benai	–	–	–
10.	Kuantan Hilir	–	–	–
11.	Pangean	–	–	–
12.	Logas Tanah Darat	–	–	–
13.	Kuantan Hilir Seberang	2,00	1,37	2,74
14.	Cerenti	1,60	1,37	2,19
15.	Inuman	2,00	1,37	2,74
Kuantan Singingi		6,60	1,37	9,04

Sumber/Source: Dinas Tanaman Pangan, Hortikultura, dan Ketahanan Pangan Kabupaten Kuantan Singingi / *Regional Food Crops, Horticulture, and Security Office of Kuantan Singingi Regency*

Tabel 5.1.7 Luas Panen, Produksi dan Produktivitas Kedelai Menurut Kecamatan di Kabupaten Kuantan Singingi, 2023
Harvested Area, Production, and Productivity of Soybean by District in Kuantan Singingi Regency, 2023

Kecamatan <i>District</i>	Luas Panen (ha) <i>Harvested Area (ha)</i>	Produktivitas (ton/ha) <i>Productivity (ton/ha)</i>	Produksi (ton) <i>Production (ton)</i>
(1)	(2)	(3)	(4)
1. Kuantan Mudik	–	–	–
2. Hulu Kuantan	–	–	–
3. Gunung Toar	–	–	–
4. Pucuk Rantau	–	–	–
5. Singingi	–	–	–
6. Singingi Hilir	–	–	–
7. Kuantan Tengah	–	–	–
8. Sentajo Raya	1,00	1,21	1,21
9. Benai	4,00	1,21	4,84
10. Kuantan Hilir	–	–	–
11. Pangean	–	–	–
12. Logas Tanah Darat	–	–	–
13. Kuantan Hilir Seberang	–	–	–
14. Cerenti	–	–	–
15. Inuman	–	–	–
Kuantan Singingi	5,00	1,21	6,05

Sumber/Source: Dinas Tanaman Pangan, Hortikultura, dan Ketahanan Pangan Kabupaten Kuantan Singingi / *Regional Food Crops, Horticulture, and Security Office of Kuantan Singingi Regency*

Tabel 5.1.8 Luas Panen, Produksi dan Produktivitas Kacang Hijau Menurut Kecamatan di Kabupaten Kuantan Singingi, 2023
Table 5.1.8 *Harvested Area, Production, and Productivity of Green Beans by District in Kuantan Singingi Regency, 2023*

Kecamatan District	Luas Panen (ha) Harvested Area (ha)	Produktivitas (ton/ha) Productivity (ton/ha)	Produksi (ton) Production (ton)
(1)	(2)	(3)	(4)
1. Kuantan Mudik	–	–	–
2. Hulu Kuantan	–	–	–
3. Gunung Toar	–	–	–
4. Pucuk Rantau	–	–	–
5. Singingi	–	–	–
6. Singingi Hilir	–	–	–
7. Kuantan Tengah	–	–	–
8. Sentajo Raya	–	–	–
9. Benai	–	–	–
10. Kuantan Hilir	–	–	–
11. Pangean	–	–	–
12. Logas Tanah Darat	–	–	–
13. Kuantan Hilir Seberang	2,00	1,14	2,28
14. Cerenti	1,00	1,14	1,14
15. Inuman	–	–	–
Kuantan Singingi	3,00	1,14	3,42

Sumber/Source: Dinas Tanaman Pangan, Hortikultura, dan Ketahanan Pangan Kabupaten Kuantan Singingi / Regional Food Crops, Horticulture, and Security Office of Kuantan Singingi Regency

5.2 HORTIKULTURA
HORTICULTURE

Tabel 5.2.1 Luas Panen Tanaman Sayuran Menurut Kecamatan dan Jenis Tanaman di Kabupaten Kuantan Singingi (ha), 2022 dan 2023
Harvested Area of Vegetables by District and Kind of Plant in Kuantan Singingi Regency (ha), 2022 and 2023

Kecamatan <i>District</i>	Bawang Daun/Scallion (ha/ha)		Bawang Merah/ Shallots (ha/ha)	
	2022	2023*	2022	2023*
(1)	(2)	(3)	(4)	(5)
1. Kuantan Mudik	–	–	–	–
2. Hulu Kuantan	–	–	–	–
3. Gunung Toar	–	–	–	~0
4. Pucuk Rantau	–	–	–	–
5. Singingi	–	–	–	–
6. Singingi Hilir	–	–	–	2
7. Kuantan Tengah	–	–	–	–
8. Sentajo Raya	–	–	–	–
9. Benai	–	–	1	10
10. Kuantan Hilir	–	–	–	–
11. Pangean	–	–	–	–
12. Logas Tanah Darat	–	–	–	–
13. Kuantan Hilir Seberang	–	–	–	–
14. Cerenti	–	–	–	–
15. Inuman	–	–	–	–
Kuantan Singingi	–	–	1	12

Lanjutan Tabel/*Continued Table* 5.2.1

Kecamatan <i>District</i>	Bawang Putih/ <i>Garlic</i> (ha/ha)		Bayam/ <i>Spinach</i> (ha/ha)	
	2022	2023*	2022	2023*
(1)	(6)	(7)	(8)	(9)
1. Kuantan Mudik	–	–	7	4
2. Hulu Kuantan	–	–	5	7
3. Gunung Toar	–	–	6	11
4. Pucuk Rantau	–	–	2	4
5. Singingi	–	–	11	11
6. Singingi Hilir	–	–	8	10
7. Kuantan Tengah	–	–	41	33
8. Sentajo Raya	–	–	–	–
9. Benai	–	–	–	–
10. Kuantan Hilir	–	–	12	11
11. Pangean	–	–	1	1
12. Logas Tanah Darat	–	–	–	–
13. Kuantan Hilir Seberang	–	–	2	4
14. Cerenti	–	–	11	5
15. Inuman	–	–	12	11
Kuantan Singingi	–	–	118	111

Lanjutan Tabel/*Continued Table* 5.2.1

Kecamatan <i>District</i>	Buncis/ <i>String Bean</i> (ha/ha)		Cabai Rawit/ <i>Chili/</i> <i>Cayenne Pepper</i> (ha/ha)		Kacang Panjang/ <i>Long Beans</i> (ha/ha)	
	2022	2023*	2022	2023*	2022	2023*
(1)	(10)	(11)	(12)	(13)	(14)	(15)
1. Kuantan Mudik	–	–	3	2	4	6
2. Hulu Kuantan	–	–	3	5	3	4
3. Gunung Toar	–	–	–	–	–	1
4. Pucuk Rantau	–	–	2	6	2	2
5. Singingi	–	–	3	4	2	–
6. Singingi Hilir	–	–	–	2	5	6
7. Kuantan Tengah	–	–	1	–	22	13
8. Sentajo Raya	–	–	10	12	12	12
9. Benai	–	–	1	2	1	2
10. Kuantan Hilir	–	–	–	1	2	3
11. Pangean	–	–	1	–	2	1
12. Logas Tanah Darat	–	–	6	4	4	5
13. Kuantan Hilir Seberang	–	–	1	3	2	2
14. Cerenti	–	–	1	1	3	3
15. Inuman	–	–	–	–	11	11
Kuantan Singingi	–	–	31	40	74	71

Lanjutan Tabel/*Continued Table* 5.2.1

Kecamatan <i>District</i>	Kangkung/ <i>Water Spinach</i> (ha/ha)		Kembang Kol/ <i>Cauliflower</i> (ha/ha)		Kentang/ <i>Potato</i> (ha/ha)	
	2022	2023*	2022	2023*	2022	2023*
(1)	(16)	(17)	(18)	(19)	(20)	(21)
1. Kuantan Mudik	13	4	–	–	–	–
2. Hulu Kuantan	4	6	–	–	–	–
3. Gunung Toar	5	10	–	–	–	–
4. Pucuk Rantau	2	5	–	–	–	–
5. Singingi	12	12	–	–	–	–
6. Singingi Hilir	6	11	–	–	–	–
7. Kuantan Tengah	38	35	–	–	–	–
8. Sentajo Raya	7	10	–	–	–	–
9. Benai	–	2	–	–	–	–
10. Kuantan Hilir	12	9	–	–	–	–
11. Pangean	1	1	–	–	–	–
12. Logas Tanah Darat	4	3	–	–	–	–
13. Kuantan Hilir Seberang	4	9	–	–	–	–
14. Cerenti	9	4	–	–	–	–
15. Inuman	12	12	–	–	–	–
Kuantan Singingi	126	131	–	–	–	–

Lanjutan Tabel/Continued Table 5.2.1

Kecamatan District	Ketimun/Cucumber (ha/ha)		Kubis/Cabbage (ha/ha)		Labu Siam/Chayote (ha/ha)	
	2022	2023*	2022	2023*	2022	2023*
(1)	(22)	(23)	(24)	(25)	(26)	(27)
1. Kuantan Mudik	4	4	-	-	-	-
2. Hulu Kuantan	1	1	-	-	-	-
3. Gunung Toar	-	1	-	-	-	-
4. Pucuk Rantau	2	3	-	-	-	1
5. Singingi	1	-	-	-	-	-
6. Singingi Hilir	1	3	-	-	-	-
7. Kuantan Tengah	14	14	-	-	-	-
8. Sentajo Raya	10	11	-	-	-	-
9. Benai	-	1	-	-	-	-
10. Kuantan Hilir	4	4	-	-	-	-
11. Pangean	2	1	-	-	-	-
12. Logas Tanah Darat	2	5	-	-	-	-
13. Kuantan Hilir Seberang	2	2	-	-	-	-
14. Cerenti	1	1	-	-	-	-
15. Inuman	10	13	-	-	-	-
Kuantan Singingi	53	62	-	-	-	1

Lanjutan Tabel/*Continued Table* 5.2.1

Kecamatan <i>District</i>	Melon/Melon (ha/ha)		Paprika/Bell Pepper (ha/ha)		Petsai/Sawi/Chinese Cabbage/Mustard Green (ha/ha)	
	2022	2023*	2022	2023*	2022	2023*
(1)	(28)	(29)	(30)	(31)	(32)	(33)
1. Kuantan Mudik	–	–	–	–	–	–
2. Hulu Kuantan	–	–	–	–	–	–
3. Gunung Toar	–	–	–	–	–	–
4. Pucuk Rantau	–	–	–	–	–	–
5. Singingi	–	–	–	–	–	–
6. Singingi Hilir	–	–	–	–	–	–
7. Kuantan Tengah	–	–	–	–	–	–
8. Sentajo Raya	1	–	–	–	–	–
9. Benai	–	–	–	–	–	–
10. Kuantan Hilir	–	–	–	–	–	–
11. Pangean	–	–	–	–	–	–
12. Logas Tanah Darat	–	–	–	–	–	–
13. Kuantan Hilir Seberang	–	–	–	–	–	–
14. Cerenti	–	–	–	–	–	–
15. Inuman	–	–	–	–	–	–
Kuantan Singingi	1	–	–	–	–	–

Lanjutan Tabel/Continued Table 5.2.1

Kecamatan District	Semangka/Water Melon (ha/ha)		Stroberi/Strawberry (ha/ha)		Terung/Eggplant (ha/ha)	
	2022	2023*	2022	2023*	2022	2023*
(1)	(34)	(35)	(36)	(37)	(38)	(39)
1. Kuantan Mudik	2	1	–	–	–	1
2. Hulu Kuantan	4	8	–	–	1	1
3. Gunung Toar	–	1	–	–	–	–
4. Pucuk Rantau	–	1	–	–	2	2
5. Singingi	6	–	–	–	4	1
6. Singingi Hilir	–	2	–	–	6	2
7. Kuantan Tengah	5	26	–	–	–	–
8. Sentajo Raya	25	32	–	–	10	12
9. Benai	–	–	–	–	1	1
10. Kuantan Hilir	–	–	–	–	1	2
11. Pangean	28	21	–	–	1	1
12. Logas Tanah Darat	18	15	–	–	3	3
13. Kuantan Hilir Seberang	–	–	–	–	1	1
14. Cerenti	–	–	–	–	2	2
15. Inuman	–	–	–	–	–	4
Kuantan Singingi	88	107	–	–	32	33

Lanjutan Tabel/*Continued Table* 5.2.1

Kecamatan <i>District</i>	Tomat/Tomato (ha/ha)		Wortel/Carrot (ha/ha)		Cabai Besar/TW/ Teropong/Chili/Big Chili (ha/ha)	
	2022	2023*	2022	2023*	2022	2023*
(1)	(40)	(41)	(42)	(43)	(44)	(45)
1. Kuantan Mudik	–	–	–	–	–	–
2. Hulu Kuantan	–	–	–	–	–	–
3. Gunung Toar	–	–	–	–	–	–
4. Pucuk Rantau	–	–	–	–	1	–
5. Singingi	–	–	–	–	–	–
6. Singingi Hilir	–	–	–	–	–	3
7. Kuantan Tengah	–	–	–	–	5	4
8. Sentajo Raya	–	–	–	–	14	11
9. Benai	–	–	–	–	–	–
10. Kuantan Hilir	–	–	–	–	–	–
11. Pangean	–	–	–	–	–	~0
12. Logas Tanah Darat	–	–	–	–	–	–
13. Kuantan Hilir Seberang	–	–	–	–	–	–
14. Cerenti	–	–	–	–	–	–
15. Inuman	–	–	–	–	–	–
Kuantan Singingi	–	–	–	–	20	18

Lanjutan Tabel/Continued Table 5.2.1

Kecamatan District	Cabai Keriting/Curlly Chili (ha/ha)		Jamur Tiram/King Oyster Mushrooms (m ² /m ²)		Jamur Merang/Straw Mushrooms (m ² /m ²)	
	2022	2023*	2022	2023*	2022	2023*
(1)	(46)	(47)	(48)	(49)	(50)	(51)
1. Kuantan Mudik	–	3	–	–	–	–
2. Hulu Kuantan	–	–	–	–	–	–
3. Gunung Toar	2	2	–	–	–	–
4. Pucuk Rantau	–	5	–	–	–	–
5. Singingi	4	–	–	–	–	–
6. Singingi Hilir	12	5	–	–	–	–
7. Kuantan Tengah	–	1	–	–	–	–
8. Sentajo Raya	–	–	–	–	–	–
9. Benai	5	3	–	–	–	–
10. Kuantan Hilir	–	–	–	–	–	–
11. Pangean	2	3	–	–	–	–
12. Logas Tanah Darat	23	6	–	–	–	–
13. Kuantan Hilir Seberang	1	1	–	–	–	–
14. Cerenti	–	–	–	–	–	–
15. Inuman	–	–	–	–	–	–
Kuantan Singingi	48	28	–	–	–	–

Lanjutan Tabel/*Continued Table 5.2.1*

Kecamatan <i>District</i>	Jamur Lainnya/ <i>Other Mushrooms</i> (m ² /m ²)	
	2022	2023*
(1)	(52)	(53)
1. Kuantan Mudik	–	–
2. Hulu Kuantan	–	–
3. Gunung Toar	–	–
4. Pucuk Rantau	–	–
5. Singingi	–	–
6. Singingi Hilir	–	–
7. Kuantan Tengah	–	–
8. Sentajo Raya	–	–
9. Benai	–	–
10. Kuantan Hilir	–	–
11. Pangean	–	–
12. Logas Tanah Darat	–	–
13. Kuantan Hilir Seberang	–	–
14. Cerenti	–	–
15. Inuman	–	–
Kuantan Singingi	–	–

Catatan/*Note*: *Angka Sementara (ASEM)/ *Preliminary Figures*

Sumber/*Source*: BPS, Statistik Pertanian Hortikultura SPH-SBS/*BPS-Statistics Indonesia, Agricultural Statistic for Horticulture SPH-SBS*

Tabel
Table 5.2.2

Produksi Tanaman Sayuran Menurut Kecamatan dan Jenis Tanaman di Kabupaten Kuantan Singingi (kuintal), 2022 dan 2023
Production of Vegetables by District and Kind of Plant in Kuantan Singingi Regency (quintal), 2022 and 2023

Kecamatan District	Bawang Daun/Scallion (kw/qui)		Bawang Merah/ Shallots (kw/qui)	
	2022	2023*	2022	2023*
(1)	(2)	(3)	(4)	(5)
1. Kuantan Mudik	–	–	–	–
2. Hulu Kuantan	–	–	–	–
3. Gunung Toar	–	–	–	1
4. Pucuk Rantau	–	–	–	–
5. Singingi	–	–	–	–
6. Singingi Hilir	–	–	–	83
7. Kuantan Tengah	–	–	–	–
8. Sentajo Raya	–	–	–	–
9. Benai	–	–	45	136
10. Kuantan Hilir	–	–	–	–
11. Pangean	–	–	–	–
12. Logas Tanah Darat	–	–	–	–
13. Kuantan Hilir Seberang	–	–	–	–
14. Cerenti	–	–	–	–
15. Inuman	–	–	–	–
Kuantan Singingi	–	–	45	220

Lanjutan Tabel/Continued Table 5.2.2

Kecamatan District	Bawang Putih/Garlic (kw/qui)		Bayam/Spinach (kw/qui)	
	2022	2023*	2022	2023*
(1)	(6)	(7)	(8)	(9)
1. Kuantan Mudik	–	–	34	16
2. Hulu Kuantan	–	–	55	35
3. Gunung Toar	–	–	41	50
4. Pucuk Rantau	–	–	12	28
5. Singingi	–	–	53	46
6. Singingi Hilir	–	–	38	38
7. Kuantan Tengah	–	–	109	81
8. Sentajo Raya	–	–	–	–
9. Benai	–	–	–	–
10. Kuantan Hilir	–	–	59	44
11. Pangean	–	–	8	14
12. Logas Tanah Darat	–	–	–	–
13. Kuantan Hilir Seberang	–	–	12	12
14. Cerenti	–	–	76	64
15. Inuman	–	–	55	44
Kuantan Singingi	–	–	552	472

Lanjutan Tabel/Continued Table 5.2.2

Kecamatan District	Buncis/String Bean (kw/qui)		Cabai Rawit/Chili/ Cayenne Pepper (kw/qui)		Kacang Panjang/ Long Beans (kw/qui)	
	2022	2023*	2022	2023*	2022	2023*
(1)	(10)	(11)	(12)	(13)	(14)	(15)
1. Kuantan Mudik	–	–	41	30	46	72
2. Hulu Kuantan	–	–	59	105	48	66
3. Gunung Toar	–	–	–	–	–	6
4. Pucuk Rantau	–	–	22	49	19	13
5. Singingi	–	–	37	29	24	–
6. Singingi Hilir	–	–	–	19	49	93
7. Kuantan Tengah	–	–	50	–	330	199
8. Sentajo Raya	–	–	96	53	133	83
9. Benai	–	–	25	33	13	32
10. Kuantan Hilir	–	–	–	6	18	24
11. Pangean	–	–	5	–	48	34
12. Logas Tanah Darat	–	–	257	96	135	62
13. Kuantan Hilir Seberang	–	–	11	12	42	6
14. Cerenti	–	–	40	30	42	39
15. Inuman	–	–	–	–	173	135
Kuantan Singingi	–	–	642	462	1.120	864

Lanjutan Tabel/Continued Table 5.2.2

Kecamatan District	Kangkung/Water Spinach (kw/qui)		Kembang Kol/ Cauliflower (kw/qui)		Kentang/Potato (kw/qui)	
	2022	2023*	2022	2023*	2022	2023*
(1)	(16)	(17)	(18)	(19)	(20)	(21)
1. Kuantan Mudik	69	17	–	–	–	–
2. Hulu Kuantan	49	43	–	–	–	–
3. Gunung Toar	39	47	–	–	–	–
4. Pucuk Rantau	13	43	–	–	–	–
5. Singingi	58	51	–	–	–	–
6. Singingi Hilir	28	51	–	–	–	–
7. Kuantan Tengah	110	107	–	–	–	–
8. Sentajo Raya	38	35	–	–	–	–
9. Benai	–	7	–	–	–	–
10. Kuantan Hilir	69	37	–	–	–	–
11. Pangean	11	29	–	–	–	–
12. Logas Tanah Darat	100	21	–	–	–	–
13. Kuantan Hilir Seberang	21	24	–	–	–	–
14. Cerenti	75	50	–	–	–	–
15. Inuman	48	68	–	–	–	–
Kuantan Singingi	728	630	–	–	–	–

Lanjutan Tabel/Continued Table 5.2.2

Kecamatan District	Ketimun/Cucumber (kw/qui)		Kubis/Cabbage (kw/qui)		Labu Siam/Chayote (kw/qui)	
	2022	2023*	2022	2023*	2022	2023*
(1)	(22)	(23)	(24)	(25)	(26)	(27)
1. Kuantan Mudik	69	78	–	–	–	–
2. Hulu Kuantan	43	19	–	–	–	–
3. Gunung Toar	–	11	–	–	–	–
4. Pucuk Rantau	25	8	–	–	–	3
5. Singingi	23	–	–	–	–	–
6. Singingi Hilir	8	37	–	–	–	–
7. Kuantan Tengah	70	72	–	–	–	–
8. Sentajo Raya	105	64	–	–	–	–
9. Benai	–	24	–	–	–	–
10. Kuantan Hilir	48	29	–	–	–	–
11. Pangean	48	41	–	–	–	–
12. Logas Tanah Darat	79	111	–	–	–	–
13. Kuantan Hilir Seberang	38	10	–	–	–	–
14. Cerenti	23	38	–	–	–	–
15. Inuman	172	105	–	–	–	–
Kuantan Singingi	751	647	–	–	–	3

Lanjutan Tabel/*Continued Table 5.2.2*

Kecamatan <i>District</i>	Melon/ <i>Melon</i> (kw/ <i>qui</i>)		Paprika/ <i>Bell Pepper</i> (kw/ <i>qui</i>)		Petsai/ <i>Sawi/Chinese</i> <i>Cabbage/Mustard</i> <i>Green</i> (kw/ <i>qui</i>)	
	2022	2023*	2022	2023*	2022	2023*
(1)	(28)	(29)	(30)	(31)	(32)	(33)
1. Kuantan Mudik	-	-	-	-	-	-
2. Hulu Kuantan	-	-	-	-	-	-
3. Gunung Toar	-	-	-	-	-	-
4. Pucuk Rantau	-	-	-	-	-	-
5. Singingi	-	-	-	-	-	-
6. Singingi Hilir	-	-	-	-	-	-
7. Kuantan Tengah	-	-	-	-	-	-
8. Sentajo Raya	25	-	-	-	-	-
9. Benai	-	-	-	-	-	-
10. Kuantan Hilir	-	-	-	-	-	-
11. Pangean	-	-	-	-	-	-
12. Logas Tanah Darat	-	-	-	-	-	-
13. Kuantan Hilir Seberang	-	-	-	-	-	-
14. Cerenti	-	-	-	-	-	-
15. Inuman	-	-	-	-	-	-
Kuantan Singingi	25	-	-	-	-	-

Lanjutan Tabel/Continued Table 5.2.2

Kecamatan District	Semangka/Water Melon (kw/qui)		Stroberi/Strawberry (kw/qui)		Terung/Eggplant (kw/qui)	
	2022	2023*	2022	2023*	2022	2023*
(1)	(34)	(35)	(36)	(37)	(38)	(39)
1. Kuantan Mudik	140	70	–	–	–	12
2. Hulu Kuantan	380	284	–	–	24	1
3. Gunung Toar	–	3	–	–	–	–
4. Pucuk Rantau	–	4	–	–	18	9
5. Singingi	359	–	–	–	28	8
6. Singingi Hilir	–	140	–	–	32	12
7. Kuantan Tengah	350	890	–	–	–	–
8. Sentajo Raya	1.307	1.747	–	–	62	38
9. Benai	–	–	–	–	7	11
10. Kuantan Hilir	–	–	–	–	22	9
11. Pangean	1.264	140	–	–	18	22
12. Logas Tanah Darat	517	874	–	–	124	42
13. Kuantan Hilir Seberang	–	–	–	–	13	11
14. Cerenti	–	–	–	–	36	29
15. Inuman	–	–	–	–	–	56
Kuantan Singingi	4.317	4.152	–	–	384	260

Lanjutan Tabel/Continued Table 5.2.2

Kecamatan District	Tomat/Tomato (kw/qui)		Wortel/Carrot (kw/qui)		Cabai Besar/TW/ Teropong/Chili/Big Chili (kw/qui)	
	2022	2023*	2022	2023*	2022	2023*
(1)	(40)	(41)	(42)	(43)	(44)	(45)
1. Kuantan Mudik	–	–	–	–	–	–
2. Hulu Kuantan	–	–	–	–	–	–
3. Gunung Toar	–	–	–	–	–	–
4. Pucuk Rantau	–	–	–	–	11	–
5. Singingi	–	–	–	–	–	–
6. Singingi Hilir	–	–	–	–	–	23
7. Kuantan Tengah	–	–	–	–	75	126
8. Sentajo Raya	–	–	–	–	216	96
9. Benai	–	–	–	–	–	–
10. Kuantan Hilir	–	–	–	–	–	–
11. Pangean	–	–	–	–	–	4
12. Logas Tanah Darat	–	–	–	–	–	–
13. Kuantan Hilir Seberang	–	–	–	–	–	–
14. Cerenti	–	–	–	–	–	–
15. Inuman	–	–	–	–	–	–
Kuantan Singingi	–	–	–	–	302	249

Lanjutan Tabel/Continued Table 5.2.2

Kecamatan District	Cabai Keriting/Curly Chili (kw/qui)		Jamur Tiram/King Oyster Mushrooms (kg/kg)		Jamur Merang/Straw Mushrooms (kg/kg)	
	2022	2023*	2022	2023*	2022	2023*
(1)	(46)	(47)	(48)	(49)	(50)	(51)
1. Kuantan Mudik	–	39	–	–	–	–
2. Hulu Kuantan	–	–	–	–	–	–
3. Gunung Toar	29	30	–	–	–	–
4. Pucuk Rantau	–	45	–	–	–	–
5. Singingi	50	–	–	–	–	–
6. Singingi Hilir	63	39	–	–	–	–
7. Kuantan Tengah	–	50	–	–	–	–
8. Sentajo Raya	–	–	–	–	–	–
9. Benai	229	78	–	–	–	–
10. Kuantan Hilir	–	–	–	–	–	–
11. Pangean	19	35	–	–	–	–
12. Logas Tanah Darat	495	42	–	–	–	–
13. Kuantan Hilir Seberang	11	7	–	–	–	–
14. Cerenti	–	–	–	–	–	–
15. Inuman	–	–	–	–	–	–
Kuantan Singingi	895	364	–	–	–	–

Lanjutan Tabel/*Continued Table* 5.2.2

Kecamatan <i>District</i>	Jamur Lainnya/ <i>Other Mushrooms</i> (kg/kg)	
	2022	2023*
(1)	(52)	(53)
1. Kuantan Mudik	–	–
2. Hulu Kuantan	–	–
3. Gunung Toar	–	–
4. Pucuk Rantau	–	–
5. Singingi	–	–
6. Singingi Hilir	–	–
7. Kuantan Tengah	–	–
8. Sentajo Raya	–	–
9. Benai	–	–
10. Kuantan Hilir	–	–
11. Pangean	–	–
12. Logas Tanah Darat	–	–
13. Kuantan Hilir Seberang	–	–
14. Cerenti	–	–
15. Inuman	–	–
Kuantan Singingi	–	–

Catatan/*Note*: * Angka Sementara (ASEM)/ *Preliminary Figures*

Sumber/*Source*: BPS, Statistik Pertanian Hortikultura SPH-SBS/BPS-*Statistics Indonesia, Agricultural Statistic for Horticulture SPH-SBS*

Tabel
Table 5.2.3

Luas Panen Tanaman Sayuran dan Buah-buahan Semusim Menurut Jenis Tanaman di Kabupaten Kuantan Singingi (ha), 2020–2023
Harvested Area of Seasonal Vegetables and Fruits by Kind of Plant in Kuantan Singingi Regency (ha), 2020–2023

Jenis Tanaman Kind of Plants	2020	2021	2022	2023*
(1)	(2)	(3)	(4)	(5)
Bawang Daun/ <i>Scallion</i>	–	–	–	–
Bawang Merah/ <i>Shallots</i>	4	0	1	12
Bawang Putih/ <i>Garlic</i>	–	–	–	–
Bayam/ <i>Spinach</i>	117	129	118	111
Buncis/ <i>String Bean</i>	–	–	–	–
Cabai Rawit/ <i>Chili/Cayenne Pepper</i>	51	41	31	40
Kacang Panjang/ <i>Long Beans</i>	107	88	74	71
Kangkung/ <i>Water Spinach</i>	130	119	126	131
Kembang Kol/ <i>Cauliflower</i>	–	–	–	–
Kentang/ <i>Potato</i>	–	–	–	–
Ketimun/ <i>Cucumber</i>	71	66	53	62
Kubis/ <i>Cabbage</i>	–	–	–	–
Labu Siam/ <i>Chayote</i>	–	1	–	1

Lanjutan Tabel/*Continued Table 5.2.3*

Jenis Tanaman <i>Kind of Plants</i>	2020	2021	2022	2023*
(1)	(2)	(3)	(4)	(5)
Melon/ <i>Melon</i>	–	1	1	–
Paprika/ <i>Bell Pepper</i>	–	–	–	–
Petsai/Sawi/ <i>Chinese Cabbage/ Mustard Green</i>	–	–	–	–
Semangka/ <i>Watermelon</i>	59	68	88	107
Stroberi/ <i>Strawberry</i>	–	–	–	–
Terung/ <i>Eggplant</i>	58	37	32	33
Tomat/ <i>Tomato</i>	–	–	–	–
Wortel/ <i>Carrot</i>	–	–	–	–
Cabai Besar/TW/ <i>Teropong/ Chili/Big Chili</i>	...	26	20	18
Cabai Keriting/ <i>Chili/Curli Chili</i>	...	29	48	28
Jamur Tiram ¹ / <i>King Oyster Mushroom¹</i>	...	–	–	–
Jamur Merang ¹ / <i>Straw Mushroom¹</i>	...	0	–	–
Jamur Lainnya ¹ / <i>Mushroom¹</i>	...	–	–	–

Catatan/Note: * Angka Sementara (ASEM)/ *Preliminary Figures*

¹ Satuan luas panen dalam m²/ *The unit of harvested area is m²*

Sumber/Source: BPS, Statistik Pertanian Hortikultura SPH-SBS/BPS-*Statistics Indonesia, Agricultural Statistic for Horticulture SPH-SBS*

Tabel
Table 5.2.4

Produksi Tanaman Sayuran dan Buah-buahan Semusim Menurut Jenis Tanaman di Kabupaten Kuantan Singingi (kuintal), 2020–2023
Production of Seasonal Vegetables and Fruits by Kind of Plant in Kuantan Singingi Regency (quintal), 2020–2023

Jenis Tanaman Kind of Plants	2020	2021	2022	2023*
(1)	(2)	(3)	(4)	(5)
Bawang Daun/ <i>Scallion</i>	...	–	–	–
Bawang Merah/ <i>Shallots</i>	...	30	45	220
Bawang Putih/ <i>Garlic</i>	...	–	–	–
Bayam/ <i>Spinach</i>	...	835	552	472
Buncis/ <i>String Bean</i>	...	–	–	–
Cabai Rawit/ <i>Chili/Cayenne Pepper</i>	...	930	642	462
Kacang Panjang/ <i>Long Beans</i>	...	1.317	1.120	864
Kangkung/ <i>Water Spinach</i>	...	754	728	630
Kembang Kol/ <i>Cauliflower</i>	...	–	–	–
Kentang/ <i>Potato</i>	...	–	–	–
Ketimun/ <i>Cucumber</i>	...	841	751	647
Kubis/ <i>Cabbage</i>	...	–	–	–
Labu Siam/ <i>Chayote</i>	...	4	–	3

Lanjutan Tabel/*Continued Table 5.2.4*

Jenis Tanaman <i>Kind of Plants</i>	2020	2021	2022	2023*
(1)	(2)	(3)	(4)	(5)
Melon/ <i>Melon</i>	...	30	25	–
Paprika/ <i>Bell Pepper</i>	...	–	–	220
Petsai/ <i>Sawi/Chinese Cabbage/ Mustard Green</i>	...	–	–	–
Semangka/ <i>Watermelon</i>	...	3.186	4.317	472
Stroberi/ <i>Strawberry</i>	...	–	–	–
Terung/ <i>Eggplant</i>	...	431	384	462
Tomat/ <i>Tomato</i>	...	–	–	864
Wortel/ <i>Carrot</i>	...	–	–	630
Cabai Besar/ <i>TW/Teropong/ Chili/Big Chili</i>	...	316	302	–
Cabai Keriting/ <i>Chili/Curli Chili</i>	...	989	895	–
Jamur Tiram ¹ / <i>King Oyster Mushroom¹</i>	...	–	–	647
Jamur Merang ¹ / <i>Straw Mushroom¹</i>	...	0	–	–
Jamur Lainnya ¹ / <i>Mushroom¹</i>	...	–	–	3

Catatan/*Note*: * Angka Sementara (ASEM)/ *Preliminary Figures*

¹ Satuan produksi dalam kg/*The unit of production is kg*

Sumber/*Source*: BPS, Statistik Pertanian Hortikultura SPH-SBS/*BPS-Statistics Indonesia, Agricultural Statistic for Horticulture SPH-SBS*

Tabel
Table 5.2.5

Luas Panen Tanaman Biofarmaka Menurut Kecamatan dan Jenis Tanaman di Kabupaten Kuantan Singingi (m²), 2022 dan 2023
Harvested Area of Medicinal Plants by District and Kind of Plant in Kuantan Singingi Regency (m²), 2022 and 2023

Kecamatan District	Jahe/Ginger (m ² /m ²)		Kapulaga/Java Cardamom (m ² /m ²)	
	2022	2023*	2022	2023*
(1)	(2)	(3)	(4)	(5)
1. Kuantan Mudik	181	106	–	–
2. Hulu Kuantan	73	–	17	–
3. Gunung Toar	54	85	–	–
4. Pucuk Rantau	–	–	–	–
5. Singingi	600	–	–	–
6. Singingi Hilir	2.600	1.600	–	–
7. Kuantan Tengah	93	2.150	–	–
8. Sentajo Raya	82	96	–	–
9. Benai	50	100	–	–
10. Kuantan Hilir	500	500	–	–
11. Pangean	95	115	–	–
12. Logas Tanah Darat	521	135	–	–
13. Kuantan Hilir Seberang	75	200	–	–
14. Cerenti	95	145	–	–
15. Inuman	3.800	5.700	–	–
Kuantan Singingi	8.819	10.932	17	–

Lanjutan Tabel/*Continued Table 5.2.5*

Kecamatan <i>District</i>	Keji Beling/ <i>Verbenaceae</i> (m ² /m ²)		Kencur/ <i>East Indian Galangal</i> (m ² /m ²)	
	2022	2023*	2022	2023*
(1)	(6)	(7)	(8)	(9)
1. Kuantan Mudik	251	156
2. Hulu Kuantan	324	–
3. Gunung Toar	26	68
4. Pucuk Rantau	–	–
5. Singingi	80	–
6. Singingi Hilir	1.600	1.300
7. Kuantan Tengah	63	1.050
8. Sentajo Raya	76	96
9. Benai	15	300
10. Kuantan Hilir	125	120
11. Pangean	36	45
12. Logas Tanah Darat	265	37
13. Kuantan Hilir Seberang	75	50
14. Cerenti	20	20
15. Inuman	2.500	1.900
Kuantan Singingi	5.456	5.142

Lanjutan Tabel/*Continued Table 5.2.5*

Kecamatan <i>District</i>	Kunyit/Turmeric (m ² /m ²)		Laos/Lengkuas/Galanga (m ² /m ²)	
	2022	2023*	2022	2023*
(1)	(10)	(11)	(12)	(13)
1. Kuantan Mudik	226	160	238	140
2. Hulu Kuantan	158	–	434	600
3. Gunung Toar	45	80	56	90
4. Pucuk Rantau	–	–	–	–
5. Singingi	153	–	100	–
6. Singingi Hilir	2.300	2.300	2.050	850
7. Kuantan Tengah	121	2.550	73	1.500
8. Sentajo Raya	71	105	91	119
9. Benai	30	300	50	250
10. Kuantan Hilir	100	210	–	200
11. Pangean	80	110	80	55
12. Logas Tanah Darat	441	75	526	77
13. Kuantan Hilir Seberang	100	300	75	150
14. Cerenti	65	115	55	105
15. Inuman	3.500	1.800	2.300	2.000
Kuantan Singingi	7.390	8.105	6.128	6.136

Lanjutan Tabel/*Continued Table* 5.2.5

Kecamatan <i>District</i>	Lempuyang/ <i>Zingiber Aromaticum</i> (m ² /m ²)		Lidah Buaya/ <i>ALoevera</i> (m ² /m ²)	
	2022	2023*	2022	2023*
(1)	(14)	(15)	(16)	(17)
1. Kuantan Mudik	-	-	-	-
2. Hulu Kuantan	-	-	-	-
3. Gunung Toar	-	-	-	-
4. Pucuk Rantau	-	-	-	-
5. Singingi	-	-	-	-
6. Singingi Hilir	-	-	-	-
7. Kuantan Tengah	-	-	-	-
8. Sentajo Raya	-	-	-	-
9. Benai	-	-	-	-
10. Kuantan Hilir	-	-	-	-
11. Pangean	-	-	-	-
12. Logas Tanah Darat	-	-	-	-
13. Kuantan Hilir Seberang	-	-	-	-
14. Cerenti	-	-	-	-
15. Inuman	-	-	-	-
Kuantan Singingi	-	-	-	-

Lanjutan Tabel/*Continued Table* 5.2.5

Kecamatan <i>District</i>	Mahkota Dewa/ <i>Phaleria Macrocarpa</i> (pohon/tree)		Mengkudu/ <i>Pace/Indian Mulberry</i> (pohon/tree)	
	2022	2023*	2022	2023*
(1)	(18)	(19)	(20)	(21)
1. Kuantan Mudik	–	–	–	–
2. Hulu Kuantan	–	–	–	–
3. Gunung Toar	–	–	–	–
4. Pucuk Rantau	–	–	–	–
5. Singingi	–	–	–	–
6. Singingi Hilir	–	–	–	–
7. Kuantan Tengah	–	–	–	–
8. Sentajo Raya	–	–	–	–
9. Benai	–	–	–	–
10. Kuantan Hilir	–	–	–	–
11. Pangean	–	–	–	–
12. Logas Tanah Darat	–	–	–	–
13. Kuantan Hilir Seberang	–	–	–	–
14. Cerenti	–	–	–	–
15. Inuman	–	–	–	–
Kuantan Singingi	–	–	–	–

Lanjutan Tabel/*Continued Table 5.2.5*

Kecamatan <i>District</i>	Sambiloto/ <i>King of Bitter</i> (m ² /m ²)		Temuireng/ <i>Black Turmeric</i> (m ² /m ²)	
	2022	2023*	2022	2023*
(1)	(22)	(23)	(24)	(25)
1. Kuantan Mudik	–	–	–	–
2. Hulu Kuantan	–	–	–	–
3. Gunung Toar	–	–	–	–
4. Pucuk Rantau	–	–	–	–
5. Singingi	–	–	–	–
6. Singingi Hilir	–	–	–	–
7. Kuantan Tengah	–	–	–	–
8. Sentajo Raya	–	–	–	–
9. Benai	–	–	–	–
10. Kuantan Hilir	–	–	–	–
11. Pangean	–	–	–	–
12. Logas Tanah Darat	–	–	–	–
13. Kuantan Hilir Seberang	–	–	–	–
14. Cerenti	–	–	–	–
15. Inuman	–	–	–	–
Kuantan Singingi	–	–	–	–

Lanjutan Tabel/*Continued Table 5.2.5*

Kecamatan <i>District</i>	Temukunci/ <i>Chinese Keys</i> (m ² /m ²)		Temulawak/ <i>Java Turmeric</i> (m ² /m ²)	
	2022	2023*	2022	2023*
(1)	(26)	(27)	(28)	(29)
1. Kuantan Mudik	–	–	–	–
2. Hulu Kuantan	–	–	–	–
3. Gunung Toar	–	–	–	–
4. Pucuk Rantau	–	–	–	–
5. Singingi	–	–	–	–
6. Singingi Hilir	–	–	–	–
7. Kuantan Tengah	–	–	–	–
8. Sentajo Raya	–	–	–	–
9. Benai	–	–	–	–
10. Kuantan Hilir	–	–	–	–
11. Pangean	–	–	–	–
12. Logas Tanah Darat	–	–	–	–
13. Kuantan Hilir Seberang	–	–	–	–
14. Cerenti	–	–	–	–
15. Inuman	–	–	–	–
Kuantan Singingi	–	–	–	–

Lanjutan Tabel/*Continued Table 5.2.5*

Kecamatan <i>District</i>	Jeruk Nipis/Lime (pohon/tree)		Serai/Lemongrass (m ² /m ²)	
	2022	2023*	2022	2023*
(1)	(26)	(27)	(28)	(29)
1. Kuantan Mudik	–	–	–	–
2. Hulu Kuantan	1.800	1.800	–	–
3. Gunung Toar	–	–	–	–
4. Pucuk Rantau	–	–	–	–
5. Singingi	–	–	–	–
6. Singingi Hilir	–	–	–	–
7. Kuantan Tengah	–	–	–	–
8. Sentajo Raya	–	–	–	–
9. Benai	–	–	–	–
10. Kuantan Hilir	–	–	–	30
11. Pangean	–	–	–	–
12. Logas Tanah Darat	–	–	–	–
13. Kuantan Hilir Seberang	–	–	–	–
14. Cerenti	–	–	–	–
15. Inuman	–	–	–	–
Kuantan Singingi	1.800	1.800	–	30

Catatan/Note: * Angka Sementara (ASEM)/ Preliminary Figures

Sumber/Source: BPS, Statistik Pertanian Hortikultura SPH-TBF/BPS-Statistics Indonesia, Agricultural Statistic for Horticulture SPH-TBF

Tabel
Table 5.2.6**Produksi Tanaman Biofarmaka Menurut Kecamatan dan Jenis Tanaman di Kabupaten Kuantan Singingi (kg), 2022 dan 2023*****Production of Medicinal Plants by District and Kind of Plant in Kuantan Singingi Regency (kg) 2022 and 2023***

Kecamatan <i>District</i>	Jahe/Ginger (kg/kg)		Kapulaga/Java Cardamom (kg/kg)	
	2022	2023*	2022	2023*
(1)	(2)	(3)	(4)	(5)
1. Kuantan Mudik	505	62	–	–
2. Hulu Kuantan	206	–	40	–
3. Gunung Toar	59	85	–	–
4. Pucuk Rantau	–	–	–	–
5. Singingi	690	–	–	–
6. Singingi Hilir	1.765	399	–	–
7. Kuantan Tengah	84	905	–	–
8. Sentajo Raya	151	51	–	–
9. Benai	35	93	–	–
10. Kuantan Hilir	460	670	–	–
11. Pangean	146	89	–	–
12. Logas Tanah Darat	565	75	–	–
13. Kuantan Hilir Seberang	117	70	–	–
14. Cerenti	46	72	–	–
15. Inuman	3.300	10.000	–	–
Kuantan Singingi	8.129	12.571	40	–

Lanjutan Tabel/*Continued Table 5.2.6*

Kecamatan <i>District</i>	Keji Beling/ <i>Verbenaceae</i> (kg ² /kg ²)		Kencur/ <i>East Indian Galangal</i> (kg/kg)	
	2022	2023*	2022	2023*
(1)	(6)	(7)	(8)	(9)
1. Kuantan Mudik	435	88
2. Hulu Kuantan	391	–
3. Gunung Toar	32	68
4. Pucuk Rantau	–	–
5. Singingi	80	–
6. Singingi Hilir	803	516
7. Kuantan Tengah	107	616
8. Sentajo Raya	146	63
9. Benai	21	465
10. Kuantan Hilir	125	185
11. Pangean	65	50
12. Logas Tanah Darat	243	20
13. Kuantan Hilir Seberang	76	35
14. Cerenti	10	20
15. Inuman	1.840	1.900
Kuantan Singingi	4.374	4.026

Lanjutan Tabel/*Continued Table* 5.2.6

Kecamatan <i>District</i>	Kunyit/Turmeric (kg/kg)		Laos/Lengkuas/ <i>Galanga</i> (kg/kg)	
	2022	2023*	2022	2023*
(1)	(10)	(11)	(12)	(13)
1. Kuantan Mudik	287	128	433	160
2. Hulu Kuantan	777	–	600	224
3. Gunung Toar	52	80	74	90
4. Pucuk Rantau	–	–	–	–
5. Singingi	162	–	135	–
6. Singingi Hilir	1.538	1.065	1.543	315
7. Kuantan Tengah	191	1.553	116	855
8. Sentajo Raya	191	82	239	86
9. Benai	52	565	39	421
10. Kuantan Hilir	100	170	–	275
11. Pangean	150	122	158	80
12. Logas Tanah Darat	205	40	461	60
13. Kuantan Hilir Seberang	105	160	60	80
14. Cerenti	34	70	51	75
15. Inuman	1.730	1.000	1.060	2.000
Kuantan Singingi	5.574	5.035	4.969	4.721

Lanjutan Tabel/*Continued Table* 5.2.6

Kecamatan <i>District</i>	Lempuyang/ <i>Zingiber Aromaticum</i> (kg/kg)		Lidah Buaya/ <i>ALoevera</i> (kg/kg)	
	2022	2023*	2022	2023*
(1)	(14)	(15)	(16)	(17)
1. Kuantan Mudik	–	–	–	–
2. Hulu Kuantan	–	–	–	–
3. Gunung Toar	–	–	–	–
4. Pucuk Rantau	–	–	–	–
5. Singingi	–	–	–	–
6. Singingi Hilir	–	–	–	–
7. Kuantan Tengah	–	–	–	–
8. Sentajo Raya	–	–	–	–
9. Benai	–	–	–	–
10. Kuantan Hilir	–	–	–	–
11. Pangean	–	–	–	–
12. Logas Tanah Darat	–	–	–	–
13. Kuantan Hilir Seberang	–	–	–	–
14. Cerenti	–	–	–	–
15. Inuman	–	–	–	–
Kuantan Singingi	–	–	–	–

Lanjutan Tabel/*Continued Table* 5.2.6

Kecamatan <i>District</i>	Mahkota Dewa/ <i>Phaleria Macrocarpa</i> (kg/kg)		Mengkudu/ <i>Pace/Indian Mulberry</i> (kg/kg)	
	2022	2023*	2022	2023*
(1)	(18)	(19)	(20)	(21)
1. Kuantan Mudik	–	–	–	–
2. Hulu Kuantan	–	–	–	–
3. Gunung Toar	–	–	–	–
4. Pucuk Rantau	–	–	–	–
5. Singingi	–	–	–	–
6. Singingi Hilir	–	–	–	–
7. Kuantan Tengah	–	–	–	–
8. Sentajo Raya	–	–	–	–
9. Benai	–	–	–	–
10. Kuantan Hilir	–	–	–	–
11. Pangean	–	–	–	–
12. Logas Tanah Darat	–	–	–	–
13. Kuantan Hilir Seberang	–	–	–	–
14. Cerenti	–	–	–	–
15. Inuman	–	–	–	–
Kuantan Singingi	–	–	–	–

Lanjutan Tabel/*Continued Table* 5.2.6

Kecamatan District	Sambiloto/ <i>King of Bitter</i> (kg/kg)		Temuireng/ <i>Black Turmeric</i> (kg/kg)	
	2022	2023*	2022	2023*
(1)	(22)	(23)	(24)	(25)
1. Kuantan Mudik	–	–	–	–
2. Hulu Kuantan	–	–	–	–
3. Gunung Toar	–	–	–	–
4. Pucuk Rantau	–	–	–	–
5. Singingi	–	–	–	–
6. Singingi Hilir	–	–	–	–
7. Kuantan Tengah	–	–	–	–
8. Sentajo Raya	–	–	–	–
9. Benai	–	–	–	–
10. Kuantan Hilir	–	–	–	–
11. Pangean	–	–	–	–
12. Logas Tanah Darat	–	–	–	–
13. Kuantan Hilir Seberang	–	–	–	–
14. Cerenti	–	–	–	–
15. Inuman	–	–	–	–
Kuantan Singingi	–	–	–	–

Lanjutan Tabel/*Continued Table 5.2.6*

Kecamatan District	Temukunci/ <i>Chinese Keys</i> (m ² /m ²)		Temulawak/ <i>Java Turmeric</i> (m ² /m ²)	
	2022	2023*	2022	2023*
(1)	(26)	(27)	(28)	(29)
1. Kuantan Mudik	–	–	–	–
2. Hulu Kuantan	–	–	–	–
3. Gunung Toar	–	–	–	–
4. Pucuk Rantau	–	–	–	–
5. Singingi	–	–	–	–
6. Singingi Hilir	–	–	–	–
7. Kuantan Tengah	–	–	–	–
8. Sentajo Raya	–	–	–	–
9. Benai	–	–	–	–
10. Kuantan Hilir	–	–	–	–
11. Pangean	–	–	–	–
12. Logas Tanah Darat	–	–	–	–
13. Kuantan Hilir Seberang	–	–	–	–
14. Cerenti	–	–	–	–
15. Inuman	–	–	–	–
Kuantan Singingi	–	–	–	–

Lanjutan Tabel/*Continued Table* 5.2.6

Kecamatan <i>District</i>	Jeruk Nipis/Lime (kg/kg)		Serai/Lemongrass (kg/kg)	
	2022	2023*	2022	2023*
(1)	(26)	(27)	(28)	(29)
1. Kuantan Mudik	287	128	433	160
2. Hulu Kuantan	777	–	600	224
3. Gunung Toar	52	80	74	90
4. Pucuk Rantau	–	–	–	–
5. Singingi	162	–	135	–
6. Singingi Hilir	1.538	1.065	1.543	315
7. Kuantan Tengah	191	1.553	116	855
8. Sentajo Raya	191	82	239	86
9. Benai	52	565	39	421
10. Kuantan Hilir	100	170	–	275
11. Pangean	150	122	158	80
12. Logas Tanah Darat	205	40	461	60
13. Kuantan Hilir Seberang	105	160	60	80
14. Cerenti	34	70	51	75
15. Inuman	1.730	1.000	1.060	2.000
Kuantan Singingi	5.574	5.035	4.969	4.721

Catatan/Note: * Angka Sementara (ASEM)/ Preliminary Figures

Sumber/Source: BPS, Statistik Pertanian Hortikultura SPH-TBF/BPS-Statistics Indonesia, Agricultural Statistic for Horticulture SPH-TBF

Tabel
Table 5.2.7

**Luas Panen Tanaman Biofarmaka Menurut Jenis Tanaman
di Kabupaten Kuantan Singingi(m²), 2020–2023**
**Harvested Area of Medicinal Plants by Kind of Plant in
Kuantan Singingi Regency (m²), 2020–2023**

Jenis Tanaman Kind of Plants	2020	2021	2022	2023*
(1)	(2)	(3)	(4)	(5)
Dlingo/Dringo/ <i>Calamus</i>
Jahe/ <i>Ginger</i>	4 361	11.588	8.819	10.932
Kapulaga/ <i>Java Cardamom</i>	–	–	17	–
Keji Beling/ <i>Verbenaceae</i>	30
Kencur/ <i>East Indian Galangal</i>	2 899	5.729	5.456	5.142
Kunyit/ <i>Turmeric</i>	3 928	8.269	7.390	8.105
Laos/Lengkuas/ <i>Galanga</i>	3 231	9.597	6.128	6.136
Lempuyang/ <i>Zingiber Aromaticum</i>	90	–	–	–
Lidah Buaya/ <i>Aloevera</i>	70	–	–	–
Mahkota Dewa ¹ / <i>Phaleria Macrocarpa</i> ¹	–	–	–	–
Mengkudu ¹ / <i>Indian Mulberry</i> ¹	–	–	–	–
Sambiloto/ <i>King of Bitter</i>	20	–	–	–
Temuireng/ <i>Black Turmeric</i>	–	–	–	–
Temukunci/ <i>Chinese Keys</i>	–	–	–	–
Temulawak/ <i>Java Turmeric</i>	6	–	–	–
Jeruk Nipis ¹ / <i>Lime</i> ¹	...	–	1.800	1.800
Serai/ <i>Lemongrass</i>	...	–	–	30

Catatan/Note: * Angka Sementara (ASEM)/ Preliminary Figures

¹ Satuan luas panen dalam pohon/The unit of harvested area are tree

Sumber/Source: BPS, Statistik Pertanian Hortikultura SPH-TBF/BPS-Statistics Indonesia, Agricultural Statistic for Horticulture SPH-TBF

Tabel
Table 5.2.8**Produksi Tanaman Biofarmaka Menurut Jenis Tanaman di Kabupaten Kuantan Singingi (kg), 2020–2023**
Production of Medicinal Plants by Kind of Plant in Kuantan Singingi Regency (kg), 2020–2023

Jenis Tanaman Kind of Plants	2020	2021	2022	2023*
(1)	(2)	(3)	(4)	(5)
Dlingo/Dringo/ <i>Calamus</i>
Jahe/ <i>Ginger</i>	3 520	12.919	8.129	12.571
Kapulaga/ <i>Java Cardamom</i>	–	–	40	–
Keji Beling/Kecibeling/ <i>Verbenaceae</i>	20
Kencur/ <i>East Indian Galangal</i>	2 143	7.622	4.374	4.026
Kunyit/ <i>Turmeric</i>	3 445	10.598	5.574	5.035
Laos/Lengkuas/ <i>Galanga</i>	3 732	13.138	4.969	4.721
Lempuyang/ <i>Zingiber Aromaticum</i>	80	–	–	–
Lidah Buaya/ <i>Aloevera</i>	70	–	–	–
Mahkota Dewa ¹ / <i>Phaleria Macrocarpa</i> ¹	–	–	–	–
Mengkudu ¹ / <i>Indian Mulberry</i> ¹	–	–	–	–
Sambiloto/ <i>King of Bitter</i>	20	–	–	–
Temuireng/ <i>Black Turmeric</i>	–	–	–	–
Temukunci/ <i>Chinese Keys</i>	–	–	–	–
Temulawak/ <i>Java Turmeric</i>	10	–	–	–
Jeruk Nipis ¹ / <i>Lime</i> ¹	...	–	18.000	26.000
Serai/ <i>Lemongrass</i>	...	–	–	90

Catatan/Note: * Angka Sementara (ASEM)/ Preliminary Figures

Sumber/Source: BPS, Statistik Pertanian Hortikultura SPH-TBF/BPS-Statistics Indonesia, Agricultural Statistic for Horticulture SPH-TBF

Tabel
Table 5.2.9**Luas Panen Tanaman Hias Menurut Kecamatan dan Jenis Tanaman di Kabupaten Kuantan Singingi (m²), 2022 dan 2023**
Harvested Area of Ornamental Plants by District and Kind of Plant in Kuantan Singingi Regency (m²), 2022 and 2023

Kecamatan District	Anggrek/ <i>Orchid</i>		Krisan/ <i>Chrysantemum</i>	
	2022	2023*	2022	2023*
(1)	(2)	(3)	(4)	(5)
1. Kuantan Mudik	–	–	–	–
2. Hulu Kuantan	–	–	–	–
3. Gunung Toar	–	–	–	–
4. Pucuk Rantau	–	–	–	–
5. Singingi	–	–	–	–
6. Singingi Hilir	–	–	–	–
7. Kuantan Tengah	–	–	–	–
8. Sentajo Raya	–	–	–	–
9. Benai	–	–	–	–
10. Kuantan Hilir	–	–	–	–
11. Pangean	–	–	–	–
12. Logas Tanah Darat	–	–	–	–
13. Kuantan Hilir Seberang	–	–	–	–
14. Cerenti	–	–	–	–
15. Inuman	–	–	–	–
Kuantan Singingi	–	–	–	–

Lanjutan Tabel/*Continued Table* 5.2.9

Kecamatan <i>District</i>	Mawar/Rose		Sedap Malam/Tuberose	
	2022	2023*	2022	2023*
(1)	(6)	(7)	(8)	(9)
1. Kuantan Mudik	–	–	–	–
2. Hulu Kuantan	–	–	–	–
3. Gunung Toar	–	–	–	–
4. Pucuk Rantau	–	–	–	–
5. Singingi	–	–	–	–
6. Singingi Hilir	–	–	–	–
7. Kuantan Tengah	–	–	–	–
8. Sentajo Raya	–	–	–	–
9. Benai	–	–	–	–
10. Kuantan Hilir	–	–	–	–
11. Pangean	–	–	–	–
12. Logas Tanah Darat	–	–	–	–
13. Kuantan Hilir Seberang	–	–	–	–
14. Cerenti	–	–	–	–
15. Inuman	–	–	–	–
Kuantan Singingi	–	–	–	–

Catatan/Note: * Angka Sementara (ASEM)/ *Preliminary Figures*

Sumber/Source: BPS, Statistik Pertanian Hortikultura SPH-TH/BPS-Statistics Indonesia, *Agricultural Statistik for Horticulture SPH-TH*

Tabel
Table 5.2.10

Produksi Tanaman Hias Menurut Kecamatan dan Jenis Tanaman di Kabupaten Kuantan Singingi (tangkai), 2022 dan 2023
Production of Ornamental Plants by District and Kind of Plant in Kuantan Singingi Regency (stalks), 2022 and 2023

Kecamatan <i>District</i>	Angrek/ <i>Orchid</i>		Krisan/ <i>Chrysantemum</i>	
	2022	2023*	2022	2023*
(1)	(2)	(3)	(4)	(5)
1. Kuantan Mudik	–	–	–	–
2. Hulu Kuantan	–	–	–	–
3. Gunung Toar	–	–	–	–
4. Pucuk Rantau	–	–	–	–
5. Singingi	–	–	–	–
6. Singingi Hilir	–	–	–	–
7. Kuantan Tengah	–	–	–	–
8. Sentajo Raya	–	–	–	–
9. Benai	–	–	–	–
10. Kuantan Hilir	–	–	–	–
11. Pangean	–	–	–	–
12. Logas Tanah Darat	–	–	–	–
13. Kuantan Hilir Seberang	–	–	–	–
14. Cerenti	–	–	–	–
15. Inuman	–	–	–	–
Kuantan Singingi	–	–	–	–

Lanjutan Tabel/*Continued Table* 5.2.10

Kecamatan <i>District</i>	Mawar/Rose		Sedap Malam/Tuberose	
	2022	2023*	2022	2023*
(1)	(6)	(7)	(8)	(9)
1. Kuantan Mudik	–	–	–	–
2. Hulu Kuantan	–	–	–	–
3. Gunung Toar	–	–	–	–
4. Pucuk Rantau	–	–	–	–
5. Singingi	–	–	–	–
6. Singingi Hilir	–	–	–	–
7. Kuantan Tengah	–	–	–	–
8. Sentajo Raya	–	–	–	–
9. Benai	–	–	–	–
10. Kuantan Hilir	–	–	–	–
11. Pangean	–	–	–	–
12. Logas Tanah Darat	–	–	–	–
13. Kuantan Hilir Seberang	–	–	–	–
14. Cerenti	–	–	–	–
15. Inuman	–	–	–	–
Kuantan Singingi	–	–	–	–

Catatan/Note: * Angka Sementara (ASEM)/ *Preliminary Figures*

Sumber/Source: BPS, Statistik Pertanian Hortikultura SPH-TH/BPS-Statistics Indonesia, *Agricultural Statistik for Horticulture SPH-TH*

Tabel
Table 5.2.11

**Luas Panen Tanaman Hias Menurut Jenis Tanaman di
Kabupaten Kuantan Singingi (m²), 2020–2023**
**Harvested Area of Ornamental Plants by Kind of Plant in
Kuantan Singingi Regency (m²), 2020–2023**

Jenis Tanaman <i>Kind of Plants</i>	2020	2021	2022	2023*
(1)	(2)	(3)	(4)	(5)
Adenium (Kamboja Jepang)/ <i>Adenium obesum</i>	–	–	–	–
Aglaonema/ <i>Chinese evergreens</i>	–	–	–	–
Anggrek/ <i>Orchid</i>	–	–	–	–
Anthurium Bunga/ <i>Flamingo Lily Flower</i>	–	–	–	–
Anthurium Daun/ <i>Laceleaf</i>	–	–	–	–
Anyelir/ <i>Carnation</i>	–	–	–	–
Caladium/ <i>Heart of Jesus</i>	–	–	–	–
Cordyline/ <i>Cordyline</i>	–	–	–	–
Diffenbachia/ <i>Dumb canes</i>	–	–	–	–
Dracaena/ <i>Dracaena</i>	–	–	–	–
Euphorbia/ <i>Spurges</i>	–	–	–	–
Gladiol/ <i>Gladiol</i>	–	–	–	–

Lanjutan Tabel/*Continued Table 5.2.11*

Jenis Tanaman <i>Kind of Plants</i>	2020	2021	2022	2023*
(1)	(2)	(3)	(4)	(5)
Herbras/ <i>Gerbera</i>	–	–	–	–
Krisan/ <i>Chrysantemum</i>	–	–	–	–
Mawar/ <i>Rose</i>	–	–	–	–
Melati/ <i>Jasmine</i>	–	–	–	–
Monstera/ <i>Swiss cheese plant</i>	–	–	–	–
Pakis/ <i>Fern</i>	–	–	–	–
Palem/ <i>Palm</i>	–	–	–	–
Pedang-pedangan/ <i>Sansevieria</i>	–	–	–	–
Pisang–pisangan/ <i>Heliconia</i>	–	–	–	–
Philodendron/ <i>Philodendron</i>	–	–	–	–
Sedap Malam/ <i>Tuberose</i>	–	–	–	–
Soka/ <i>I*ora</i>	–	–	–	–

Catatan/Note: * Angka Sementara (ASEM)/ *Preliminary Figures*

Sumber/Source: BPS, Statistik Pertanian Hortikultura SPH-TH/BPS-Statistics Indonesia, *Agricultural Statistik for Horticulture SPH-TH*

Tabel 5.2.12 **Produksi Tanaman Hias Menurut Jenis Tanaman di Kabupaten Kuantan Singingi (tangkai), 2020–2023**
Table 5.2.12 **Production of Ornamental Plants by Kind of Plant in Kuantan Singingi Regency (stalks), 2020–2023**

Jenis Tanaman <i>Kind of Plants</i>	2020	2021	2022	2023*
(1)	(2)	(3)	(4)	(5)
Adenium (Kamboja Jepang)/ <i>Adenium obesum</i>	–	–	–	–
Aglaonema/ <i>Chinese evergreens</i>	–	–	–	–
Anggrek/ <i>Orchid</i>	–	–	–	–
Anthurium Bunga/ <i>Flamingo Lily Flower</i>	–	–	–	–
Anthurium Daun/ <i>Laceleaf</i>	–	–	–	–
Anyelir/ <i>Carnation</i>	–	–	–	–
Caladium/ <i>Heart of Jesus</i>	–	–	–	–
Cordyline/ <i>Cordyline</i>	–	–	–	–
Diffenbachia/ <i>Dumb canes</i>	–	–	–	–
Dracaena/ <i>Dracaena</i>	–	–	–	–
Euphorbia/ <i>Spurges</i>	–	–	–	–
Gladiol/ <i>Gladiol</i>	–	–	–	–

Lanjutan Tabel/*Continued Table* 5.2.12

Jenis Tanaman <i>Kind of Plants</i>	2020	2021	2022	2023*
(1)	(2)	(3)	(4)	(5)
Herbras/ <i>Gerbera</i>	–	–	–	–
Krisan/ <i>Chrysantemum</i>	–	–	–	–
Mawar/ <i>Rose</i>	–	–	–	–
Melati/ <i>Jasmine</i>	–	–	–	–
Monstera/ <i>Swiss cheese plant</i>	–	–	–	–
Pakis/ <i>Fern</i>	–	–	–	–
Palem/ <i>Palm</i>	–	–	–	–
Pedang-pedangan/ <i>Sansevieria</i>	–	–	–	–
Pisang–pisangan/ <i>Heliconia</i>	–	–	–	–
Philodendron/ <i>Philodendron</i>	–	–	–	–
Sedap Malam/ <i>Tuberose</i>	–	–	–	–
Soka/ <i>I*ora</i>	–	–	–	–

Catatan/*Note*: • Satuan produksi *Dracaena* dan Palem dalam pohon/ *The unit of Dracaena and Palm production is tree*

• Satuan produksi Melati dalam kg/ *The unit of Jasmine production is kg*

* Angka Sementara (ASEM)/ *Preliminary Figures*

Sumber/*Source*: BPS, Statistik Pertanian Hortikultura SPH-TH/BPS-*Statistics Indonesia, Agricultural Statistik for Horticulture SPH-TH*

Tabel
Table 5.2.13

Produksi Buah-buahan Menurut Kecamatan dan Jenis Tanaman di Kabupaten Kuantan Singingi (kuintal), 2022 dan 2023
Production of Fruits by District and Kind of Plant in Kuantan Singingi Regency (quintal), 2022 and 2023

Kecamatan <i>District</i>	Alpukat/Avocado		Anggur/Grape	
	2022	2023*	2022	2023*
(1)	(2)	(3)	(4)	(5)
1. Kuantan Mudik	16	–	–	–
2. Hulu Kuantan	92	116	–	–
3. Gunung Toar	–	197	–	–
4. Pucuk Rantau	–	–	–	–
5. Singingi	7	8	–	–
6. Singingi Hilir	28	160	–	–
7. Kuantan Tengah	80	80	–	–
8. Sentajo Raya	8	–	–	–
9. Benai	160	120	–	–
10. Kuantan Hilir	–	6	–	–
11. Pangean	48	73	–	–
12. Logas Tanah Darat	–	–	–	–
13. Kuantan Hilir Seberang	–	–	–	–
14. Cerenti	18	36	–	–
15. Inuman	8	–	–	–
Kuantan Singingi	465	796	–	–

Lanjutan Tabel/*Continued Table* 5.2.13

Kecamatan <i>District</i>	Apel/ <i>Apple</i>		Belimbing/ <i>Star Fruit</i>	
	2022	2023*	2022	2023*
(1)	(6)	(7)	(8)	(9)
1. Kuantan Mudik	–	–	18	–
2. Hulu Kuantan	–	–	8	–
3. Gunung Toar	–	–	32	22
4. Pucuk Rantau	–	–	1	3
5. Singingi	–	–	–	–
6. Singingi Hilir	–	–	–	–
7. Kuantan Tengah	–	–	–	–
8. Sentajo Raya	–	–	27	–
9. Benai	–	–	144	120
10. Kuantan Hilir	–	–	140	140
11. Pangean	–	–	91	125
12. Logas Tanah Darat	–	–	86	16
13. Kuantan Hilir Seberang	–	–	3	13
14. Cerenti	–	–	156	117
15. Inuman	–	–	9	–
Kuantan Singingi	–	–	714	556

Lanjutan Tabel/*Continued Table* 5.2.13

Kecamatan <i>District</i>	Duku/Langsat/Kokosan/Duku		Durian/Durian	
	2022	2023*	2022	2023*
(1)	(10)	(11)	(12)	(13)
1. Kuantan Mudik	–	–	1.048	1.048
2. Hulu Kuantan	404	440	293	240
3. Gunung Toar	–	–	–	295
4. Pucuk Rantau	–	–	50	–
5. Singingi	–	–	–	–
6. Singingi Hilir	–	–	184	272
7. Kuantan Tengah	–	–	105	100
8. Sentajo Raya	24	6	200	50
9. Benai	5.360	1.650	3.400	620
10. Kuantan Hilir	–	43	400	310
11. Pangean	–	–	4	32
12. Logas Tanah Darat	–	–	633	1.276
13. Kuantan Hilir Seberang	–	–	–	33
14. Cerenti	1.080	1.080	32.520	32.520
15. Inuman	750	212	56	76
Kuantan Singingi	7.618	3.431	38.893	36.872

Lanjutan Tabel/*Continued Table* 5.2.13

Kecamatan <i>District</i>	Jambu Air/ <i>Water Apple</i>		Jambu Biji/ <i>Guava</i>	
	2022	2023*	2022	2023*
(1)	(14)	(15)	(16)	(17)
1. Kuantan Mudik	–	–	150	–
2. Hulu Kuantan	186	240	95	60
3. Gunung Toar	32	–	20	20
4. Pucuk Rantau	150	–	6	–
5. Singingi	60	60	1.818	1.760
6. Singingi Hilir	164	–	–	–
7. Kuantan Tengah	45	40	150	100
8. Sentajo Raya	20	5	20	5
9. Benai	340	330	1.330	1.580
10. Kuantan Hilir	3	21	–	18
11. Pangean	32	238	16	35
12. Logas Tanah Darat	373	400	13	32
13. Kuantan Hilir Seberang	19	11	4	–
14. Cerenti	44	6	38	36
15. Inuman	120	19	20	20
Kuantan Singingi	1.588	1.370	3.680	3.666

Lanjutan Tabel/*Continued Table* 5.2.13

Kecamatan <i>District</i>	Jengkol/Jengkol		Jeruk Besar/Pomelo	
	2022	2023*	2022	2023*
(1)	(18)	(19)	(20)	(21)
1. Kuantan Mudik	1.185	1.140	–	–
2. Hulu Kuantan	1.981	374	–	–
3. Gunung Toar	40	40	–	–
4. Pucuk Rantau	20	50	–	–
5. Singingi	15	16	–	–
6. Singingi Hilir	–	–	–	–
7. Kuantan Tengah	–	–	–	–
8. Sentajo Raya	1.700	1.710	–	–
9. Benai	1.800	1.020	–	–
10. Kuantan Hilir	–	42	–	–
11. Pangean	26	24	–	–
12. Logas Tanah Darat	–	–	–	–
13. Kuantan Hilir Seberang	–	–	–	–
14. Cerenti	124	388	–	–
15. Inuman	160	340	–	–
Kuantan Singingi	7.051	5.144	–	–

Lanjutan Tabel/*Continued Table* 5.2.13

Kecamatan <i>District</i>	Jeruk Siam/Kepek/Orange/ <i>Tangerine</i>		Mangga/Mango	
	2022	2023*	2022	2023*
(1)	(22)	(23)	(24)	(25)
1. Kuantan Mudik	–	–	280	280
2. Hulu Kuantan	1.000	148	317	52
3. Gunung Toar	68	49	232	75
4. Pucuk Rantau	–	–	–	2
5. Singingi	6	–	589	760
6. Singingi Hilir	100	330	69	–
7. Kuantan Tengah	2.000	1.400	62	64
8. Sentajo Raya	–	–	628	157
9. Benai	60	80	3.445	830
10. Kuantan Hilir	–	–	–	21
11. Pangean	78	50	29	22
12. Logas Tanah Darat	–	–	69	160
13. Kuantan Hilir Seberang	1	3	7	8
14. Cerenti	1.281	1.708	2.228	2.228
15. Inuman	315	35	120	150
Kuantan Singingi	4.909	3.803	8.075	4.809

Lanjutan Tabel/*Continued Table* 5.2.13

Kecamatan <i>District</i>	Manggis/ <i>Mangosteen</i>		Melinjo/ <i>Gnetum/Melinjo</i>	
	2022	2023*	2022	2023*
(1)	(26)	(27)	(28)	(29)
1. Kuantan Mudik	537	600	–	–
2. Hulu Kuantan	940	23	50	12
3. Gunung Toar	–	–	–	–
4. Pucuk Rantau	5	–	2	–
5. Singingi	–	–	–	–
6. Singingi Hilir	–	–	–	–
7. Kuantan Tengah	–	30	–	–
8. Sentajo Raya	252	63	500	125
9. Benai	1.380	1.280	180	175
10. Kuantan Hilir	–	45	–	12
11. Pangean	–	–	–	–
12. Logas Tanah Darat	210	360	–	–
13. Kuantan Hilir Seberang	1	–	–	–
14. Cerenti	3.072	3.072	64	64
15. Inuman	800	236	–	–
Kuantan Singingi	7.197	5.709	796	388

Lanjutan Tabel/*Continued Table* 5.2.13

Kecamatan <i>District</i>	Nangka/Cempedak/ <i>Jackfruit</i>		Nenas/ <i>Pineapple</i>	
	2022	2023*	2022	2023*
(1)	(30)	(31)	(32)	(33)
1. Kuantan Mudik	–	–	43	20
2. Hulu Kuantan	107	80	4	–
3. Gunung Toar	76	41	7	4
4. Pucuk Rantau	4	4	2	3
5. Singingi	80	80	–	–
6. Singingi Hilir	1.344	220	–	–
7. Kuantan Tengah	40	40	–	–
8. Sentajo Raya	323	332	–	–
9. Benai	1.580	710	36	62
10. Kuantan Hilir	–	132	–	60
11. Pangean	52	54	6	6
12. Logas Tanah Darat	111	80	17	–
13. Kuantan Hilir Seberang	34	30	9	4
14. Cerenti	148	148	8	8
15. Inuman	107	89	–	–
Kuantan Singingi	4.006	2.040	132	166

Lanjutan Tabel/*Continued Table* 5.2.13

Kecamatan <i>District</i>	Pepaya/Papaya		Petai/ <i>Twisted Cluster Bean</i>	
	2022	2023*	2022	2023*
(1)	(34)	(35)	(36)	(37)
1. Kuantan Mudik	275	150	845	1.040
2. Hulu Kuantan	360	80	1.330	365
3. Gunung Toar	32	16	–	–
4. Pucuk Rantau	81	67	17	6
5. Singingi	6.240	1.040	–	10
6. Singingi Hilir	2.189	60.000	–	–
7. Kuantan Tengah	110	330	–	–
8. Sentajo Raya	48	24	36	38
9. Benai	1.000	960	3.184	3.118
10. Kuantan Hilir	40	46	–	9
11. Pangean	74	143	6	38
12. Logas Tanah Darat	318	120	–	–
13. Kuantan Hilir Seberang	25	25	–	–
14. Cerenti	952	952	2.400	1.935
15. Inuman	–	–	23	24
Kuantan Singingi	11.744	63.953	7.841	6.583

Lanjutan Tabel/*Continued Table* 5.2.13

Kecamatan <i>District</i>	Pisang/ <i>Banana</i>		Rambutan/ <i>Rambutan</i>	
	2022	2023*	2022	2023*
(1)	(38)	(39)	(40)	(41)
1. Kuantan Mudik	950	500	–	–
2. Hulu Kuantan	2.015	276	345	100
3. Gunung Toar	104	94	–	–
4. Pucuk Rantau	58	45	30	10
5. Singingi	80	68	–	–
6. Singingi Hilir	1.448	972	–	–
7. Kuantan Tengah	1.200	1.200	200	200
8. Sentajo Raya	8.400	2.800	200	50
9. Benai	1.110	7.860	12.280	3.480
10. Kuantan Hilir	176	150	–	105
11. Pangean	126	304	95	160
12. Logas Tanah Darat	904	400	137	360
13. Kuantan Hilir Seberang	189	45	19	1
14. Cerenti	2.040	3.040	5.200	5.200
15. Inuman	2.450	2.150	66	65
Kuantan Singingi	21.250	19.904	18.572	9.731

Lanjutan Tabel/*Continued Table* 5.2.13

Kecamatan <i>District</i>	Snake/Snakefruit		Sawo/Sapodilla/Sawo	
	2022	2023*	2022	2023*
(1)	(42)	(43)	(44)	(45)
1. Kuantan Mudik	–	–	–	–
2. Hulu Kuantan	–	–	88	24
3. Gunung Toar	–	–	52	26
4. Pucuk Rantau	–	–	–	1
5. Singingi	7	–	78	–
6. Singingi Hilir	–	–	37	–
7. Kuantan Tengah	–	–	–	–
8. Sentajo Raya	–	–	56	14
9. Benai	–	–	1.360	1.430
10. Kuantan Hilir	–	–	460	432
11. Pangean	2	12	46	32
12. Logas Tanah Darat	–	–	43	56
13. Kuantan Hilir Seberang	–	–	40	33
14. Cerenti	–	–	660	660
15. Inuman	–	–	66	32
Kuantan Singingi	9	12	2.986	2.740

Lanjutan Tabel/*Continued Table* 5.2.13

Kecamatan <i>District</i>	Sirsak/ <i>Soursop</i>		Sukun/ <i>Breadfruit</i>	
	2022	2023*	2022	2023*
(1)	(46)	(47)	(48)	(49)
1. Kuantan Mudik	–	–	287	–
2. Hulu Kuantan	21	91	15	50
3. Gunung Toar	75	80	106	101
4. Pucuk Rantau	3	2	3	–
5. Singingi	3	–	–	–
6. Singingi Hilir	5	36	–	12
7. Kuantan Tengah	–	–	124	120
8. Sentajo Raya	–	–	176	176
9. Benai	133	184	1 049	2 400
10. Kuantan Hilir	34	–	44	–
11. Pangean	54	29	11	8
12. Logas Tanah Darat	33	18	–	–
13. Kuantan Hilir Seberang	–	–	–	–
14. Cerenti	260	260	8	8
15. Inuman	–	–	20	20
Kuantan Singingi	621	700	1 843	2 895

Lanjutan Tabel/*Continued Table* 5.2.13

Kecamatan <i>District</i>	Buah Naga/ <i>Dragon Fruit</i>		Lemon/ <i>Lemon</i>	
	2022	2023*	2022	2023*
(1)	(50)	(51)	(52)	(53)
1. Kuantan Mudik	–	–	–	–
2. Hulu Kuantan	320	120	169	28
3. Gunung Toar	–	–	–	–
4. Pucuk Rantau	–	–	–	–
5. Singingi	–	–	–	–
6. Singingi Hilir	–	–	–	–
7. Kuantan Tengah	–	–	–	–
8. Sentajo Raya	–	–	–	–
9. Benai	–	–	–	–
10. Kuantan Hilir	–	–	–	–
11. Pangean	–	–	–	–
12. Logas Tanah Darat	–	–	–	–
13. Kuantan Hilir Seberang	–	–	–	–
14. Cerenti	–	–	–	–
15. Inuman	–	–	–	–
Kuantan Singingi	320	120	169	28

Lanjutan Tabel/*Continued Table* 5.2.13

Kecamatan <i>District</i>	Lengkeng/ <i>Dimocarpus Longan</i>	
	2022	2023*
	(1)	(55)
1. Kuantan Mudik	–	–
2. Hulu Kuantan	–	–
3. Gunung Toar	–	–
4. Pucuk Rantau	–	–
5. Singingi	–	–
6. Singingi Hilir	145	52
7. Kuantan Tengah	–	–
8. Sentajo Raya	–	–
9. Benai	–	–
10. Kuantan Hilir	–	12
11. Pangean	1	–
12. Logas Tanah Darat	–	–
13. Kuantan Hilir Seberang	1	4
14. Cerenti	–	18
15. Inuman	20	55
Kuantan Singingi	167	141

Catatan/*Note*: * Angka Sementara (ASEM)/ *Preliminary Figures*

Sumber/*Source*: BPS, Statistik Pertanian Hortikultura SPH/ *BPS-Statistics Indonesia, Agricultural Statistic for Horticulture SPH*

Tabel
Table 5.2.14

Produksi Buah-Buahan dan Sayuran Tahunan Menurut Jenis Tanaman di Kabupaten Kuantan Singingi (kuintal), 2020–2023
Production of Annual Fruits and Vegetables by Kind of Plant in Kuantan Singingi Regency (quintal), 2020–2023

Jenis Tanaman <i>Kind of Plants</i>	2020	2021	2022	2023*
(1)	(2)	(3)	(4)	(5)
Alpukat/ <i>Avocado</i>	...	467	465	796
Anggur/ <i>Grape</i>	...	2	–	–
Apel/ <i>Apple</i>	...	–	–	–
Belimbing/ <i>Star Fruit</i>	...	607	714	556
Duku/Langsar/ <i>Kokosan/Duku</i>	...	12.407	7.618	3.431
Durian/ <i>Durian</i>	...	38.891	38.893	36.872
Jambu Air/ <i>Water Apple</i>	...	1.250	1.588	1.370
Jambu Biji/ <i>Guava</i>	...	5.255	3.680	3.666
Jengkol/ <i>Jengkol</i>	...	5.534	7.051	5.144
Jeruk Besar/ <i>Pomelo</i>	...	–	–	–
Jeruk Siam/ <i>Keprok/Orange/Tangerine</i>	...	8.309	4.909	3.803
Mangga/ <i>Mango</i>	...	8.086	8.075	4.809
Manggis/ <i>Mangosteen</i>	...	5.939	7.197	5.709

Lanjutan Tabel/*Continued Table* 5.2.14

Jenis Tanaman <i>Kind of Plants</i>	2020	2021	2022	2023*
(1)	(2)	(3)	(4)	(5)
Melino/ <i>Gnetum/Melino</i>	...	792	796	388
Nangka/ <i>Cempedak/Jackfruit</i>	...	4.280	4.006	2.040
Nenas/ <i>Pineapple</i>	...	188	132	166
Pepaya/ <i>Papaya</i>	...	14.394	11.744	63.953
Petai/ <i>Twisted Cluster Bean</i>	...	7.620	7.841	6.583
Pisang/ <i>Banana</i>	...	21.649	21.250	19.904
Rambutan/ <i>Rambutan</i>	...	17.860	18.572	9.731
Salak/ <i>Snakefruit</i>	...	510	9	12
Sawo/ <i>Sapodilla/Sawo</i>	...	4.300	2.986	2.740
Sirsak/ <i>Soursop</i>	...	621	700	613
Sukun/ <i>Breadfruit</i>	...	1.843	2.895	1.192
Buah Naga/ <i>Hylocereus</i> Polyrhizus	...	–	320	120
Jeruk Lemon/ <i>Lemon</i>	...	–	169	28
Lengkeng/ <i>Dimocarpus Longan</i>	...	50	167	141

Catatan/*Note*: * Angka Sementara (ASEM)/ *Preliminary Figures*

Sumber/*Source*: BPS, Statistik Pertanian Hortikultura SPH-BST/*BPS-Statistics Indonesia, Agricultural Statistic for Horticulture SPH-BST*

5.3 PERKEBUNAN ESTATE CROPS

Tabel 5.3.1 Luas Areal Tanaman Perkebunan Menurut Kecamatan dan Jenis Tanaman di Kabupaten Kuantan Singingi (ha), 2022 dan 2023
Planted Area of Estate Crops by District and Type of Crops in Kuantan Singingi Regency (ha), 2022 and 2023

Kecamatan <i>District</i>	Kelapa Sawit/Oil Palm		Kelapa/Coconut	
	2022	2023*	2022	2023*
(1)	(2)	(3)	(4)	(5)
1. Kuantan Mudik	31.083,36	35.027,96	0,29	18,38
2. Hulu Kuantan	17.291,65	17.291,65	-	108
3. Gunung Toar	8.029,49	2.040,73	-	57,64
4. Pucuk Rantau	39.853,90	39.853,90	2,80	4,5
5. Singingi	11.896,60	46.241,75	-	30,5
6. Singingi Hilir	36.448,50	44.858,00	-	135
7. Kuantan Tengah	26.536,20	37.378,25	-	2,8
8. Sentajo Raya	21.188,08	21.194,08	-	24
9. Benai	5.941,17	5.961,17	-	137,68
10. Kuantan Hilir	2.956,14	1.972,14	12,00	25
11. Pangean	2.583,58	3.780,58	-	110,95
12. Logas Tanah Darat	14.297,50	14.297,50	1,00	133
13. Kuantan Hilir Seberang	5.524,00	10.464,68	25,40	81,5
14. Cerenti	10.213,76	7.387,66	2,70	96,2
15. Inuman	1.786,00	1.786,00	0,80	40,35
Kuantan Singingi	195.776,03	289.536,05	44,99	1.005,50

Lanjutan Tabel/*Continued Table 5.3.1*

Kecamatan <i>District</i>	Karet/Rubber		Kopi/Coffee	
	2022	2023*	2022	2023*
(1)	(6)	(7)	(8)	(9)
1. Kuantan Mudik	769,11	762,11	–	–
2. Hulu Kuantan	1.091,00	779,00	–	–
3. Gunung Toar	382,26	391,26	–	–
4. Pucuk Rantau	959,00	1.502,63	0,50	–
5. Singingi	9.343,00	1.816,00	–	–
6. Singingi Hilir	790,00	756,00	–	–
7. Kuantan Tengah	1.610,58	1.025,25	–	–
8. Sentajo Raya	1.485,13	1.479,13	–	–
9. Benai	421,96	411,96	–	–
10. Kuantan Hilir	147,55	147,55	–	–
11. Pangean	853,25	846,25	–	–
12. Logas Tanah Darat	4.049,00	4.049,00	–	–
13. Kuantan Hilir Seberang	459,48	459,48	–	–
14. Cerenti	6.279,00	6.279,00	12,50	9,55
15. Inuman	977,00	977,00	0,50	0,52
Kuantan Singingi	29.617,32	21.681,62	13,50	10,07

Lanjutan Tabel/*Continued Table* 5.3.1

Kecamatan <i>District</i>	Kakao/ <i>Cocoa</i>		Tebu/ <i>Sugar cane</i>	
	2022	2023*	2022	2023*
(1)	(10)	(11)	(12)	(13)
1. Kuantan Mudik	13,50	13,5
2. Hulu Kuantan	3,00	3
3. Gunung Toar	23,09	38,68
4. Pucuk Rantau	13,00	15
5. Singingi	8,50	8,5
6. Singingi Hilir	12,50	15,25
7. Kuantan Tengah	5,00	5
8. Sentajo Raya	14,50	19
9. Benai	19,07	23,19
10. Kuantan Hilir	92,50	178,5
11. Pangean	3,90	6,9
12. Logas Tanah Darat	28,30	41,6
13. Kuantan Hilir Seberang	5,05	5,05
14. Cerenti	8,86	9,7
15. Inuman	40,10	44,2
Kuantan Singingi	290,87	427,09

Lanjutan Tabel/*Continued Table* 5.3.1

Kecamatan <i>District</i>	Teh/ <i>Tea</i>		Tembakau/ <i>Tobacco</i>	
	2022	2023*	2022	2023*
(1)	(14)	(15)	(16)	(17)
1. Kuantan Mudik
2. Hulu Kuantan
3. Gunung Toar
4. Pucuk Rantau
5. Singingi
6. Singingi Hilir
7. Kuantan Tengah
8. Sentajo Raya
9. Benai
10. Kuantan Hilir
11. Pangean
12. Logas Tanah Darat
13. Kuantan Hilir Seberang
14. Cerenti
15. Inuman
Kuantan Singingi

Sumber/*Source*: Dinas Perkebunan dan Peternakan Kabupaten Kuantan Singingi / *Regional Plantation and Animal Husbandry Office of Kuantan Singingi Regency*

Tabel
Table 5.3.2**Produksi Perkebunan Menurut Kecamatan dan Jenis Tanaman di Kabupaten Kuantan Singingi (ton), 2022 dan 2023**
Production of Estate by District and Type of Crops (ton), 2022 and 2023

Kecamatan District	Kelapa Sawit/Oil Palm		Kelapa/Coconut	
	2022	2023*	2022	2023*
(1)	(2)	(3)	(4)	(5)
1. Kuantan Mudik	47 096,64	55 446,26	103,60	0,19
2. Hulu Kuantan	6 313,46	10 615,75	53,89	0,00
3. Gunung Toar	858,02	57 274,63	44,00	0,00
4. Pucuk Rantau	15 813,14	94 233,82	4,13	1,17
5. Singingi	24 145,97	24 145,97	1,65	0,00
6. Singingi Hilir	57 379,16	64 555,43	139,70	0,00
7. Kuantan Tengah	18 975,28	42 824,66	3,30	0,00
8. Sentajo Raya	17 604,85	44 873,46	25,30	0,00
9. Benai	18 085,13	7 051,88	71,02	0,00
10. Kuantan Hilir	18 744,64	4 513,78	73,70	7,70
11. Pangean	10 983,01	5 938,20	144,06	0,00
12. Logas Tanah Darat	36 042,27	27 783,54	123,20	1,10
13. Kuantan Hilir Seberang	409,86	13 160,23	135,30	0,00
14. Cerenti	1 564,08	16 326,26	87,95	0,65
15. Inuman	8 282,28	1 604,66	32,01	0,88
Kuantan Singingi	282 297,79	470 348,53	1 042,81	11,69

Lanjutan Tabel/*Continued Table* 5.3.2

Kecamatan <i>District</i>	Karet/ <i>Rubber</i>		Kopi/ <i>Coffee</i>	
	2022	2023*	2022	2023*
(1)	(6)	(7)	(8)	(9)
1. Kuantan Mudik	7 381,92	679,23	–	–
2. Hulu Kuantan	5 031,52	636,48	–	–
3. Gunung Toar	7 838,48	98,03	–	–
4. Pucuk Rantau	2 800,72	771,68	–	–
5. Singingi	9 248,72	5 971,68	–	–
6. Singingi Hilir	6 548,88	729,04	–	–
7. Kuantan Tengah	2 990,21	1 145,04	–	–
8. Sentajo Raya	4 947,80	1 456,14	–	–
9. Benai	1 966,12	168,48	–	–
10. Kuantan Hilir	6 371,04	109,77	–	–
11. Pangean	5 457,92	732,42	–	–
12. Logas Tanah Darat	7 237,36	2 427,36	–	–
13. Kuantan Hilir Seberang	3 641,66	994,24	–	–
14. Cerenti	5 291,52	1 648,92	0,33	2,93
15. Inuman	4 997,20	741,52	5,67	0,44
Kuantan Singingi	81 751,07	18 310,03	6,00	3,37

Lanjutan Tabel/*Continued Table* 5.3.2

Kecamatan <i>District</i>	Kakao/ <i>Cocoa</i>		Tebu/ <i>Sugar cane</i>	
	2022	2023*	2022	2023*
(1)	(10)	(11)	(12)	(13)
1. Kuantan Mudik	3,43	4,85
2. Hulu Kuantan	0,65	0,75
3. Gunung Toar	3,78	–
4. Pucuk Rantau	2,57	2,57
5. Singingi	0,43	0,50
6. Singingi Hilir	2,16	2,49
7. Kuantan Tengah	1,08	1,25
8. Sentajo Raya	4,11	4,87
9. Benai	2,74	2,39
10. Kuantan Hilir	1,84	2,12
11. Pangean	0,63	0,72
12. Logas Tanah Darat	1,73	2,00
13. Kuantan Hilir Seberang	1,35	–
14. Cerenti	1,52	1,57
15. Inuman	3,50	8,70
Kuantan Singingi	31,52	34,78

Lanjutan Tabel/*Continued Table 5.3.2*

Kecamatan <i>District</i>	Teh/ <i>Tea</i>		Tembakau/ <i>Tobacco</i>	
	2022	2023*	2022	2023*
(1)	(14)	(15)	(16)	(17)
1. Kuantan Mudik
2. Hulu Kuantan
3. Gunung Toar
4. Pucuk Rantau
5. Singingi
6. Singingi Hilir
7. Kuantan Tengah
8. Sentajo Raya
9. Benai
10. Kuantan Hilir
11. Pangean
12. Logas Tanah Darat
13. Kuantan Hilir Seberang
14. Cerenti
15. Inuman
Kuantan Singingi

Sumber/*Source*: Dinas Perkebunan dan Peternakan Kabupaten Kuantan Singingi / *Regional Plantation and Animal Husbandry Office of Kuantan Singingi Regency*

Tabel
Table 5.3.3

Luas Areal Tanaman Perkebunan Rakyat Menurut Jenis Tanaman di Kabupaten Kuantan Singingi (ha), 2019–2023
Planted Area of Estate Crops by Type of Crops in Kuantan Singingi Regency(ha), 2019–2023

Jenis Tanaman Kind of Plants	2019	2020	2021	2022	2023*
(1)	(2)	(3)	(4)	(5)	(6)
Tanaman Tahunan Perennial Crops					
Karet/Rubber	99.965,60	29.617,32	21.681,62
Kelapa/Coconut	47,17	44,99	960,91
Kelapa sawit/Oil palm	117.775,68	221.519,72	289.536,05
Kopi/Coffee	13,00	10,07	10,07
Kakao/Cocoa	308,09	290,87	427,09
Teh/Tea
Jambu mete/Cashew nut
Pala/Nutmeg
Lada/Pepper
Tanaman Semusim Seasonal Crops
Tebu/Sugar cane
Tembakau/Tobacco
Nilam/Patchouli

Sumber/Source: Dinas Perkebunan dan Peternakan Kabupaten Kuantan Singingi / Regional Plantation and Animal Husbandry Office of Kuantan Singingi Regency

Tabel 5.3.4 **Produksi Perkebunan Rakyat Menurut Jenis Tanaman di Kabupaten Kuantan Singingi (ton), 2019–2023**
Production of Estates by Type of Crops in Kuantan Singingi Regency (ton), 2019–2023

Jenis Tanaman Kind of Plants	2019	2020	2021	2022	2023*
(1)	(2)	(3)	(4)	(5)	(6)
Tanaman Tahunan Perennial Crops					
Karet/Rubber	77.863,55	18.310,03	13.095,59
Kelapa/Coconut	30,95	11,69	647,19
Kelapa sawit/Oil palm	82.327,79	470.348,53	654.396,77
Kopi/Coffee	4,61	3,37	3,37
Kakao/Cocoa	41,19	34,78	37,57
Teh/Tea
Jambu mete/Cashew nut
Pala/Nutmeg
Lada/Pepper
Tanaman Semusim Seasonal Crops
Tebu/Sugar cane
Tembakau/Tobacco
Nilam/Patchouli

Sumber/SOURCE: Dinas Perkebunan dan Peternakan Kabupaten Kuantan Singingi / Regional Plantation and Animal Husbandry Office of Kuantan Singingi Regency

Tabel
Table 5.3.5**Banyaknya Petani Perkebunan Rakyat Menurut Kecamatan dan Jenis Komoditas di Kabupaten Kuantan Singingi, 2022 dan 2023**
Number of Plantation Smallholders by District and Comodity In Kuantan Singingi Regency, 2022 and 2023

Kecamatan <i>District</i>	Kelapa Sawit/Oil Palm		Kelapa/Coconut	
	2022	2023	2022	2023
(1)	(2)	(3)	(4)	(5)
1. Kuantan Mudik	5.184	5.178	49	535
2. Hulu Kuantan	4.580	8.389	–	1.080
3. Gunung Toar	6.217	602	–	64
4. Pucuk Rantau	10.571	10.710	39	1.064
5. Singingi	7.689	8.897	–	214
6. Singingi Hilir	11.535	3.752	–	157
7. Kuantan Tengah	4.907	11.106	–	37
8. Sentajo Raya	6.465	6.744	–	208
9. Benai	800	817	–	1.160
10. Kuantan Hilir	1.114	1.390	110	67
11. Pangean	1.850	1.850	–	461
12. Logas Tanah Darat	9.807	7.630	6	251
13. Kuantan Hilir Seberang	4.350	4.809	81	238
14. Cerenti	4.155	4.165	75	772
15. Inuman	1.028	1.050	36	637
Kuantan Singingi	80.252	77.089	396	6.945

Lanjutan Tabel/*Continued Table* 5.3.5

Kecamatan <i>District</i>	Karet/ <i>Rubber</i>		Kopi/ <i>Coffee</i>	
	2022	2023	2022	2023
(1)	(6)	(7)	(8)	(9)
1. Kuantan Mudik	691	686	–	–
2. Hulu Kuantan	3.624	1.887	–	–
3. Gunung Toar	1.546	335	–	–
4. Pucuk Rantau	1.302	1.381	24	–
5. Singingi	4.625	1.155	–	–
6. Singingi Hilir	3.049	541	–	–
7. Kuantan Tengah	2.531	2.059	–	–
8. Sentajo Raya	1.431	1.431	–	–
9. Benai	619	609	–	–
10. Kuantan Hilir	93	93	–	–
11. Pangean	1.494	1.494	–	–
12. Logas Tanah Darat	5.107	5.107	–	–
13. Kuantan Hilir Seberang	455	430	–	–
14. Cerenti	3.024	2.742	37	37
15. Inuman	977	977	4	4
Kuantan Singingi	30.568	20.927	65	41

Lanjutan Tabel/*Continued Table 5.3.5*

Kecamatan <i>District</i>	Kakao/ <i>Cocoa</i>		Tebu/ <i>Sugar cane</i>	
	2022	2023	2022	2023
(1)	(10)	(11)	(12)	(13)
1. Kuantan Mudik	91	96
2. Hulu Kuantan	60	60
3. Gunung Toar	–	0
4. Pucuk Rantau	69	72
5. Singingi	170	170
6. Singingi Hilir	212	229
7. Kuantan Tengah	100	100
8. Sentajo Raya	33	46
9. Benai	244	303
10. Kuantan Hilir	646	1162
11. Pangean	15	15
12. Logas Tanah Darat	380	460
13. Kuantan Hilir Seberang	91	91
14. Cerenti	132	157
15. Inuman	616	616
Kuantan Singingi	2.859	3.576

Lanjutan Tabel/*Continued Table* 5.3.5

Kecamatan <i>District</i>	Teh/ <i>Tea</i>		Tembakau/ <i>Tobacco</i>	
	2022	2023	2022	2023
(1)	(14)	(15)	(16)	(17)
1. Kuantan Mudik
2. Hulu Kuantan
3. Gunung Toar
4. Pucuk Rantau
5. Singingi
6. Singingi Hilir
7. Kuantan Tengah
8. Sentajo Raya
9. Benai
10. Kuantan Hilir
11. Pangean
12. Logas Tanah Darat
13. Kuantan Hilir Seberang
14. Cerenti
15. Inuman
Kuantan Singingi

Sumber/*Source*: Dinas Perkebunan dan Peternakan Kabupaten Kuantan Singingi / *Regional Plantation and Animal Husbandry Office of Kuantan Singingi Regency*

5.4 KEHUTANAN FORESTRY

Tabel 5.4.1 **Luas Kawasan Hutan Menurut *Executive Summary* Rencana Tata Ruang Wilayah di Kabupaten Kuantan Singingi, 2023**
Area of Forest by RTRW Executive Summary in Kuantan Singingi Regency, 2023

	Fungsi Function	Luas (Ha) Area (Ha)
	(1)	(2)
1.	Hutan Lindung / <i>Protected Forest</i>	42.907,00
2.	Kawasan Suaka Marga Satwa dan Cagar Alam	
a.	Hutan Suaka Marga Satwa dan Cagar Alam	56.542,70
b.	Taman Gajah Baru	–
3.	Kawasan Hutan Produksi Tetap (HP)	71.468,00
4.	Kawasan Hutan Produksi Terbatas (HPT)	38.921,00
5.	Kawasan Hutan Produksi yang dapat dikonversi (HPK)	76.151,30
	Jumlah/Total	285.990,00
	2022	320.382,43

Catatan/Note: Luas area berdasarkan SK.No 903/MENLHK/SETJEN/PLA.2/12/2017 Tentang Kawasan Hutan Provinsi Riau
Sumber/Source: UPT KPH Singingi / *Forest Management Unit of Kuantan Singingi Regency*

5.5 PETERNAKAN LIVESTOCK

Tabel 5.5.1 Jumlah Ternak Menurut Jenis Ternak dan Kecamatan di Kabupaten Kuantan Singingi (Ekor), 2023
Number of Cattle by Kind and District in Kuantan Singingi Regency (Head), 2023

Kecamatan <i>District</i>	Sapi <i>Cow</i>	Kerbau <i>Buffalo</i>	Kambing <i>Goat</i>	Domba <i>Sheep</i>
(1)	(2)	(3)	(4)	(5)
1. Kuantan Mudik	1.519	984	813	20
2. Hulu Kuantan	1.548	662	1.306	21
3. Gunung Toar	1.237	555	462	–
4. Pucuk Rantau	1.066	21	439	–
5. Singingi	2.563	299	524	–
6. Singingi Hilir	2.135	415	1.110	57
7. Kuantan Tengah	3.243	2.182	18.069	–
8. Sentajo Raya	3.032	394	1.243	10
9. Benai	1.116	739	846	–
10. Kuantan Hilir	600	126	2.110	–
11. Pangean	1.327	906	1.085	–
12. Logas Tanah Darat	1.806	22	621	–
13. Kuantan Hilir Seberang	1.562	393	2.117	–
14. Cerenti	912	784	2.638	–
15. Inuman	1.014	505	1.101	–
Jumlah/Total	24.680	8.987	34.484	108

Sumber/Source: Dinas Perkebunan dan Peternakan Kabupaten Kuantan Singingi / *Regional Plantation and Animal Husbandry Office of Kuantan Singingi Regency*

Tabel
Table 5.5.2**Jumlah Ternak Unggas Menurut Jenis Ternak dan Kecamatan di Kabupaten Kuantan Singingi (Ekor), 2023**
Number of Poultry by Kind and District in Kuantan Singingi Regency (Head), 2023

Kecamatan District	Ayam Buras Domestic Chicken	Ayam Ras Pedaging Broiler	Ayam Ras Petelur Layer	Itik Duck
(1)	(2)	(3)	(4)	(5)
1. Kuantan Mudik	–	335.000	1.180	–
2. Hulu Kuantan	4.800	–	900	112
3. Gunung Toar	–	–	–	–
4. Pucuk Rantau	1.190	–	–	32
5. Singingi	7.230	185.000	–	1.000
6. Singingi Hilir	1.500	590.000	–	1.500
7. Kuantan Tengah	64.508	1.560.000	–	–
8. Sentajo Raya	20.553	454.150	1.470	414
9. Benai	2.950	–	1.000	1.500
10. Kuantan Hilir	11.739	20.000	–	1.078
11. Pangean	6.000	640.000	–	500
12. Logas Tanah Darat	1.200	559.850	–	–
13. Kuantan Hilir Seberang	4.112	–	–	1.600
14. Cerenti	2.745	–	–	173
15. Inuman	1.714	–	–	109
Jumlah/Total	130.241	4.344.000	4.550	8.018

Sumber/Source: Dinas Perkebunan dan Peternakan Kabupaten Kuantan Singingi / Regional Plantation and Animal Husbandry Office of Kuantan Singingi Regency

Tabel
Table 5.5.3**Jumlah Ternak yang Dipotong dan Produksi Daging
Menurut Jenis Ternak di Kabupaten Kuantan Singingi,
2022 – 2023**
**Number of Slaughtered Livestock and Production of Meat
by Kind in Kuantan Singingi Regency, 2022 – 2023**

Jenis Ternak <i>Kind of Livestock</i>	2022		2023	
	Jumlah (Ekor) <i>Total (Head)</i>	Produksi (Kg) <i>Production (Kg)</i>	Jumlah (Ekor) <i>Total (Head)</i>	Produksi (Kg) <i>Production (Kg)</i>
(1)	(2)	(3)	(4)	(5)
Sapi/Cow	2.876	367.006	2.782	355.011
Kerbau/Buffalo	394	59.793	370	56.151
Kambing/Goat	857	10.713	763	9.538
Domba / Sheep	8	104	–	–
Ayam Buras/Domestic Chicken	48.054	40.846	33.604	28.563
Ayam Ras Pedaging/Broiler	5.767.075	6.920.490	1.976.059	2.371.271
Ayam Ras Petelur/Layer	1.543.727	1.898.784	311.064	382.609
Itik/Duck	1.484	1.336	1.860	1.674
Itik Manila/Manila Duck	1.250	1.125	150	135
Jumlah/Total	7.365.725	9.300.197	2.326.652	3.204.952

Sumber/Source: Dinas Perkebunan dan Peternakan Kabupaten Kuantan Singingi / *Regional Plantation and Animal Husbandry Office of Kuantan Singingi Regency*

Tabel 5.5.4 **Produksi Telur dan Daging Menurut Jenis Unggas di Kabupaten Kuantan Singingi, 2021 – 2023**
Production of Egg and Meat by Kind of Poultry in Kuantan Singingi Regency, 2021 – 2023

Jenis Unggas Kind of Poultry		Total Populasi (Ekor) Population (Head)	Populasi Produktif (Ekor) Productive Population (Head)	Produksi Telur (Kg) Egg Production (Kg)	Produksi Daging (Kg) Meat Production (Kg)
(1)	(2)	(3)	(4)	(5)	
2023	Ayam Buras/ <i>Domestic Chicken</i>	130.241	130.241	169.639	28.563
	Ayam Ras Petelur/ <i>Layer</i>	4.550	4.550	66.687	382.609
	Itik/ <i>Duck</i>	8.018	8.018	59.448	1.674
2022	Ayam Buras/ <i>Domestic Chicken</i>	138.226	57.338	180.040	40.846
	Ayam Ras Petelur/ <i>Layer</i>	4.706	4.592	68.974	1.898.784
	Itik/ <i>Duck</i>	9.105	6.840	67.508	1.336
2021	Ayam Buras/ <i>Domestic Chicken</i>	137.836	88.780	278.770	27.298
	Ayam Ras Petelur/ <i>Layer</i>	4.988	4.867	73.107	1.124.883
	Itik/ <i>Duck</i>	8.830	6.633	65.469	914

Sumber/Source: Dinas Perkebunan dan Peternakan Kabupaten Kuantan Singingi / *Regional Plantation and Animal Husbandry Office of Kuantan Singingi Regency*

5.6 PERIKANAN FISHERY

Tabel 5.6.1 **Luas Areal Perairan Umum Menurut Kecamatan di Kabupaten Kuantan Singingi, 2023**
Area of General Waters by District in Kuantan Singingi Regency, 2023

Kecamatan <i>District</i>	Luas (Ha)/Wide (Ha)				Jumlah <i>Total</i>
	Danau <i>Lake</i>	Bendungan <i>Dike</i>	Rawa <i>Swamp</i>	Sungai <i>River</i>	
(1)	(2)	(3)	(4)	(5)	(6)
1. Kuantan Mudik	56,05	0,75	1.850,00	70,00	1.976,80
2. Hulu Kuantan	–	–	3.407,55	221,00	3.628,55
3. Gunung Toar	–	20,20	1.500,00	173,23	1.693,43
4. Pucuk Rantau	–	–	1.150,00	130,00	1.280,00
5. Singingi	–	1,00	690,00	246,00	937,00
6. Singingi Hilir	37,60	1,00	806,40	316,00	1.161,00
7. Kuantan Tengah	43,40	6,25	1.200,00	30,50	1.280,15
8. Sentajo Raya	–	92,30	1.750,00	26,20	1.868,50
9. Benai	–	33,20	1.350,00	30,50	1.413,70
10. Kuantan Hilir	–	11,50	550,00	32,00	593,50
11. Pangean	2,50	20,75	1.800,00	180,00	2.003,25
12. Logas Tanah Darat	0,40	43,15	700,00	28,00	771,55
13. Kuantan Hilir Seberang	31,50	6,00	650,00	23,00	710,50
14. Cerenti	5,00	–	1.700,00	150,00	1.855,00
15. Inuman	4,50	–	1.524,00	146,00	1.674,50
Jumlah/Total	180,95	236,10	20.627,95	1.802,43	22.847,43

Sumber/Source: Dinas Perikanan Kabupaten Kuantan Singingi / Regional Fishery Office of Kuantan Singingi Regency

Tabel
Table 5.6.2

Banyaknya Rumah Tangga Perikanan (RTP) Menurut Kecamatan dan Jenis Perairan di Kabupaten Kuantan Singingi, 2023
Number of Fishery Household by District in Kuantan Singingi Regency, 2023

Kecamatan <i>District</i>	Banyaknya RTP (KK)/Number of Fishery Household				Jumlah <i>Total</i>
	Danau <i>Lake</i>	Bendungan <i>Dike</i>	Rawa <i>Swamp</i>	Sungai <i>River</i>	
(1)	(2)	(3)	(4)	(5)	(6)
1. Kuantan Mudik	35	10	80	55	180
2. Hulu Kuantan	–	–	70	40	110
3. Gunung Toar	–	25	40	110	175
4. Pucuk Rantau	–	–	50	20	70
5. Singingi	–	10	20	50	80
6. Singingi Hilir	20	10	30	50	110
7. Kuantan Tengah	20	10	30	120	180
8. Sentajo Raya	–	10	40	40	90
9. Benai	–	20	30	40	90
10. Kuantan Hilir	–	20	55	100	175
11. Pangean	15	20	75	100	210
12. Logas Tanah Darat	10	10	30	20	70
13. Kuantan Hilir Seberang	25	20	50	90	185
14. Cerenti	35	–	50	115	200
15. Inuman	25	–	30	70	125
Jumlah/Total	185	165	680	1.020	2.050

Sumber/Source: Dinas Perikanan Kabupaten Kuantan Singingi / Regional Fishery Office of Kuantan Singingi Regency

Tabel
Table 5.6.3**Produksi Penangkapan Ikan Perairan Umum dan Jumlah RTP Menurut Kecamatan di Kabupaten Kuantan Singingi, 2022 – 2023**
Production of Farmer House Hold (RTP) per Resident in Kuantan Singingi Regency, 2022 – 2023

Kecamatan District	2022		2023	
	Produksi (Ton) Production (Ton)	Jumlah RTP Total RTP	Produksi (Ton) Production (Ton)	Jumlah RTP Total RTP
(1)	(2)	(3)	(4)	(5)
1. Kuantan Mudik	31,22	165	38,50	170
2. Hulu Kuantan	15,08	85	17,77	86
3. Gunung Toar	30,43	227	31,88	235
4. Pucuk Rantau	11,70	35	12,48	54
5. Singingi	17,01	95	21,01	105
6. Singingi Hilir	28,15	102	34,69	160
7. Kuantan Tengah	37,50	180	42,80	146
8. Sentajo Raya	32,23	95	35,29	90
9. Benai	27,12	90	32,35	108
10. Kuantan Hilir	24,00	171	27,44	201
11. Pangean	42,92	213	51,95	182
12. Logas Tanah Darat	30,22	50	32,23	50
13. Kuantan Hilir Seberang	31,53	212	29,87	163
14. Cerenti	28,48	187	35,15	173
15. Inuman	20,00	143	24,08	127
Jumlah/Total	407,59	2.050	467,49	2.050

Sumber/Source: Dinas Perikanan Kabupaten Kuantan Singingi / Regional Fishery Office of Kuantan Singingi Regency

Tabel
Table 5.6.4**Banyaknya Armada Penangkapan Ikan Menurut Kecamatan di Kabupaten Kuantan Singingi, 2023**
Number of Ships by District in Kuantan Singingi Regency, 2023

Kecamatan District	PTM	Motor Diesel	Motor Tempel	Nelayan Tanpa Perahu	Jumlah/ Total
(1)	(2)	(3)	(4)	(5)	(6)
1. Kuantan Mudik	109	–	–	375	484
2. Hulu Kuantan	75	–	–	150	225
3. Gunung Toar	100	–	10	450	560
4. Pucuk Rantau	50	–	–	100	150
5. Singingi	69	–	100	225	394
6. Singingi Hilir	60	–	3	250	313
7. Kuantan Tengah	160	–	2	230	392
8. Sentajo Raya	70	–	–	200	270
9. Benai	80	–	–	230	310
10. Kuantan Hilir	71	–	20	305	396
11. Pangean	110	–	3	500	613
12. Logas Tanah Darat	45	–	–	100	145
13. Kuantan Hilir Seberang	95	–	–	710	805
14. Cerenti	112	–	16	410	538
15. Inuman	90	–	–	315	405
Jumlah/Total	1.296	–	154	4.550	6.000

Catatan/Note: Nelayan Tanpa Perahu (NTP), tidak tergolong sebagai armada penangkapan ikan sehingga tidak masuk ke kolom jumlah

Sumber/Source: Dinas Perikanan Kabupaten Kuantan Singingi / Regional Fishery Office of Kuantan Singingi Regency

Tabel 5.6.5 Jumlah Alat Tangkap Perikanan Menurut Kecamatan dan Jenis Alat di Kabupaten Kuantan Singingi, 2023
Number of Fishing Catch by District in Kuantan Singingi Regency, 2023

Kecamatan <i>District</i>	Jenis Alat Tangkap/ <i>Kind Fishing Catch</i>			
	Jaring <i>Net</i>	Rawai <i>Fishing Lini</i>	Bubu <i>Bubu</i>	Jala <i>Casting Net</i>
(1)	(2)	(3)	(4)	(5)
1. Kuantan Mudik	80	10	50	110
2. Hulu Kuantan	35	10	25	100
3. Gunung Toar	125	15	50	115
4. Pucuk Rantau	30	15	30	45
5. Singingi	47	25	45	25
6. Singingi Hilir	68	30	50	15
7. Kuantan Tengah	105	10	25	150
8. Sentajo Raya	40	20	40	50
9. Benai	25	10	30	55
10. Kuantan Hilir	95	15	60	65
11. Pangean	120	15	50	75
12. Logas Tanah Darat	20	50	40	40
13. Kuantan Hilir Seberang	100	15	60	80
14. Cerenti	80	20	70	80
15. Inuman	30	10	65	35
Jumlah/<i>Total</i>	1.000	270	690	1.040

Lanjutan Tabel/*Continued Table 5.6.5*

Kecamatan <i>District</i>	Jenis Alat Tangkap/ <i>Kind Fishing Catch</i>			
	Pasok	Pancing	Awuik	Lain-lain
(1)	(6)	(7)	(8)	(9)
1. Kuantan Mudik	80	105	10	10
2. Hulu Kuantan	60	100	10	10
3. Gunung Toar	150	130	15	15
4. Pucuk Rantau	40	80	12	10
5. Singingi	10	50	10	15
6. Singingi Hilir	20	50	10	10
7. Kuantan Tengah	200	150	15	15
8. Sentajo Raya	100	100	10	10
9. Benai	50	80	15	15
10. Kuantan Hilir	100	105	10	15
11. Pangean	120	120	15	10
12. Logas Tanah Darat	30	50	8	10
13. Kuantan Hilir Seberang	100	100	15	15
14. Cerenti	110	80	20	10
15. Inuman	80	80	15	10
Jumlah/Total	1.250	1.380	190	180

Sumber/*Source*: Dinas Perikanan Kabupaten Kuantan Singingi / *Regional Fishery Office of Kuantan Singingi Regency*

Tabel
Table 5.6.6**Jumlah Unit Keramba, RTP dan Produksi Keramba Menurut Kecamatan di Kabupaten Kuantan Singingi, 2023**
Number of Keramba Unit, RTP and Production Keramba by District in Kuantan Singingi Regency, 2023

Kecamatan <i>District</i>	Jumlah RTP (KK)	Jumlah Keramba (Unit)	Produksi (Ton)				Total Produksi (Ton)
			Nilai	Patin	Lele	Lain-lain	
(1)	(2)	(3)	(4)	(5)	(6)	(7)	(8)
1. Kuantan Mudik	24	39	25,83	–	–	–	25,83
2. Hulu Kuantan	–	–	–	–	–	–	–
3. Gunung Toar	–	–	–	–	–	–	–
4. Pucuk Rantau	–	–	–	–	–	–	–
5. Singingi	–	–	–	–	–	–	–
6. Singingi Hilir	–	–	–	–	–	–	–
7. Kuantan Tengah	–	–	–	–	–	–	–
8. Sentajo Raya	–	–	–	–	–	–	–
9. Benai	–	–	–	–	–	–	–
10. Kuantan Hilir	–	–	–	–	–	–	–
11. Pangean	23	78	49,41	2,28	–	–	51,69
12. Logas Tanah Darat	–	–	–	–	–	–	–
13. Kuantan Hilir Seberang	–	–	–	–	–	–	–
14. Cerenti	16	21	0,69	9,94	–	–	10,63
15. Inuman	–	–	–	–	–	–	–
Jumlah/Total	63	138	75,93	12,22	–	–	88,15

Sumber/Source: Dinas Perikanan Kabupaten Kuantan Singingi / Regional Fishery Office of Kuantan Singingi Regency

Tabel
Table 5.6.7**Luas Kolam, RTP Budidaya Kolam dan Produksi Budidaya Ikan Menurut Kecamatan di Kabupaten Kuantan Singingi, 2023****Area of Fishpond, RTP and Production fish by District In Kuantan Singingi Regency, 2023**

Kecamatan District	Jumlah RTP (KK)	Luas Kolam (Ha)	Produksi (Ton)				Total Produksi (Ton)
			Nilai	Patin	Lele	Lain- lain	
(1)	(2)	(3)	(4)	(5)	(6)	(7)	(8)
1. Kuantan Mudik	175	11,60	143,30	–	0,15	–	143,45
2. Hulu Kuantan	15	2,30	41,31	–	–	–	41,31
3. Gunung Toar	226	33,80	200,12	136,56	36,50	2,90	376,08
4. Pucuk Rantau	36	7,70	42,99	–	1,20	0,50	44,69
5. Singingi	144	3,60	26,15	5,45	4,78	–	36,38
6. Singingi Hilir	251	13,80	41,40	5,70	16,36	1,80	65,26
7. Kuantan Tengah	435	114,70	2.236,84	90,74	31,46	21,89	2.380,93
8. Sentajo Raya	176	56,70	743,24	40,03	6,74	8,98	798,99
9. Benai	212	25,90	233,08	2,40	0,50	2,20	238,18
10. Kuantan Hilir	84	9,90	15,80	13,52	8,95	0,05	38,32
11. Pangean	231	18,30	187,27	9,13	–	0,65	197,05
12. Logas Tanah Darat	54	21,20	709,05	44,53	101,51	–	855,09
13. Kuantan Hilir Seberang	79	8,09	23,50	29,65	0,65	4,91	58,71
14. Cerenti	83	4,60	5,55	–	0,60	–	6,15
15. Inuman	29	2,83	0,72	–	–	–	0,72
Jumlah/Total	2.230	335,02	4.650,32	377,71	209,40	43,88	5.281,31

Sumber/Source: Dinas Perikanan Kabupaten Kuantan Singingi / Regional Fishery Office of Kuantan Singingi Regency

Tabel 5.6.8 **Produksi Benih Ikan Balai Benih Ikan (BBI) Teso dan Hatchery Mini di Kabupaten Kuantan Singingi, 2023**
Value of Production of Fishpond by Kind of Fish in Mini Hatchery In Kuantan Singingi Regency, 2023

Jenis Komoditas <i>Kind of Commodity</i>	Produksi Benih BBI Teso (Ekor) <i>Production of Fishpond</i>	Produksi Benih Hatchery Mini (Ekor) <i>Production of Fishpond</i>	Jumlah (Ekor) <i>Total</i>
(1)	(2)	(3)	(4)
1. Nila Gift	34.000	–	34.000
2. Mas	–	–	–
3. Lele	–	–	–
4. Patin	–	–	–
Jumlah/Total	34.000	–	34.000

Sumber/Source: Dinas Perikanan Kabupaten Kuantan Singingi / *Regional Fishery Office of Kuantan Singingi Regency*

Tabel
Table 5.6.9**Jumlah Unit Pembenihan Rakyat (UPR) dan Produksi Benih Menurut Kecamatan di Kabupaten Kuantan Singingi, 2023**
Number of UPR and Production by District in Kuantan Singingi Regency, 2023

Kecamatan <i>District</i>	UPR (KK)	Produksi Benih (Ekor)	Jenis Ikan yang Diproduksi
(1)	(2)	(3)	(4)
1. Kuantan Mudik	–	–	–
2. Hulu Kuantan	1	198.600	Patin, Lele, Gurami
3. Gunung Toar	–	–	–
4. Pucuk Rantau	–	–	–
5. Singingi	–	–	–
6. Singingi Hilir	–	–	–
7. Kuantan Tengah	17	20.737.170	Nilai
8. Sentajo Raya	13	30.143.490	Nilai
9. Benai	8	8.239.910	Nilai
10. Kuantan Hilir	–	–	–
11. Pangean	–	–	–
12. Logas Tanah Darat	–	–	–
13. Kuantan Hilir Seberang	–	–	–
14. Cerenti	–	–	–
15. Inuman	–	–	–
Jumlah/Total	38	59.319.170	–

Sumber/Source: Dinas Perikanan Kabupaten Kuantan Singingi / Regional Fishery Office of Kuantan Singingi Regency

Tabel
Table 5.6.10**Volume dan Nilai Ikan yang Diperdagangkan Menurut Kecamatan di Kabupaten Kuantan Singingi, 2023**
Volume and Value Trade of fish by Sub District in Kuantan Singingi Regency, 2023

Kecamatan District	Ikan Masuk	
	Volume (Ton) Volume (Ton)	Nilai (Rp 000) Value
(1)	(2)	(3)
1. Kuantan Mudik	105	6.825.000
2. Hulu Kuantan	521	33.865.000
3. Gunung Toar	726	47.190.000
4. Pucuk Rantau	474	30.810.000
5. Singingi	1.505	97.825.000
6. Singingi Hilir	1.751	113.815.000
7. Kuantan Tengah	2.302	149.630.000
8. Sentajo Raya	1.006	65.390.000
9. Benai	678	44.070.000
10. Kuantan Hilir	615	39.975.000
11. Pangean	795	51.675.000
12. Logas Tanah Darat	855	55.575.000
13. Kuantan Hilir Seberang	452	29.380.000
14. Cerenti	583	37.895.000
15. Inuman	642	41.730.000
Jumlah/Total	13.010	845.650.000

Sumber/Source: Dinas Perikanan Kabupaten Kuantan Singingi / Regional Fishery Office of Kuantan Singingi Regency

Tabel
Table 5.6.11**Volume dan Nilai Ikan Keluar Menurut Kecamatan dari Kabupaten Kuantan Singingi, 2023**
Volume and Value Export of Fish by District From Kuantan Singingi Regency, 2023

Kecamatan <i>District</i>	Ikan Keluar	
	Volume (Ton) <i>Volume (Ton)</i>	Nilai (Rp 000) <i>Value</i>
(1)	(2)	(3)
1. Kuantan Mudik	–	–
2. Hulu Kuantan	–	–
3. Gunung Toar	205	4.510.000
4. Pucuk Rantau	–	–
5. Singingi	–	–
6. Singingi Hilir	–	–
7. Kuantan Tengah	1.802	39.644.000
8. Sentajo Raya	602	13.244.000
9. Benai	175	3.850.000
10. Kuantan Hilir	–	–
11. Pangean	–	–
12. Logas Tanah Darat	550	12.100.000
13. Kuantan Hilir Seberang	–	–
14. Cerenti	–	–
15. Inuman	–	–
Jumlah/Total	3.334	73.348.000

Sumber/Source: Dinas Perikanan Kabupaten Kuantan Singingi / *Regional Fishery Office of Kuantan Singingi Regency*


PERTAMBANGAN DAN ENERGI

Mining and Energy

6

Pelanggan Listrik dengan Penggunaan (KWh) Terbanyak di Kabupaten Kuantan Singingi 2023

Electricity Costumers with The Most Utilization (KWh) in Kuantan Singingi Regency 2022



Sekolah, Rumah Sakit, Tempat Ibadah, dan Fasilitas Sosial Lainnya

School, Hospital, Places of Worship, and other Social Facilities



3.218



7.709.363



Rumah Tangga

Household



84.892



121.925.601



Bisnis

Business



6.115



27.965.174

PENJELASAN TEKNIS

1. **Pelanggan** adalah individu atau kelompok, baik rumah tangga, perusahaan atau institusi non profit yang membeli air bersih dari perusahaan air bersih.
2. **Ar disalurkan** adalah volume air bersih dari perusahaan air bersih

TECHNICAL NOTES

1. **Customers** are individuals or groups, whether household, company or non-profit institutions that buy water supply from water supply establishment.
2. **Distributed water** is the volume of water supply from water supply establishment.

<https://kuansingkab.bps.go.id>

ULASAN

Kebijakan pemerintah di bidang kelistrikan ditujukan untuk meningkatkan kesejahteraan masyarakat. Untuk mencapai sasaran tersebut diupayakan peningkatan daya terpasang pembangkit tenaga listrik serta perluasan jaringan distribusi agar tersedia tenaga listrik dalam jumlah yang cukup dengan pelayanan yang baik. Pada tahun 2023, banyaknya pelanggan listrik PLN pada di Kabupaten Kuantan Singingi adalah sebanyak 95.150 pelanggan dengan penggunaan sebesar 193.433.474 KWh.

Selain itu, air minum ataupun air bersih juga mempunyai peranan yang penting dalam kehidupan masyarakat. Sepanjang 2023, Sebanyak 1.135.255 m³ air didistribusikan oleh UPTD Penyediaan Air Bersih (PAB) Kabupaten Kuantan Singingi kepada 4.994 pelanggannya.

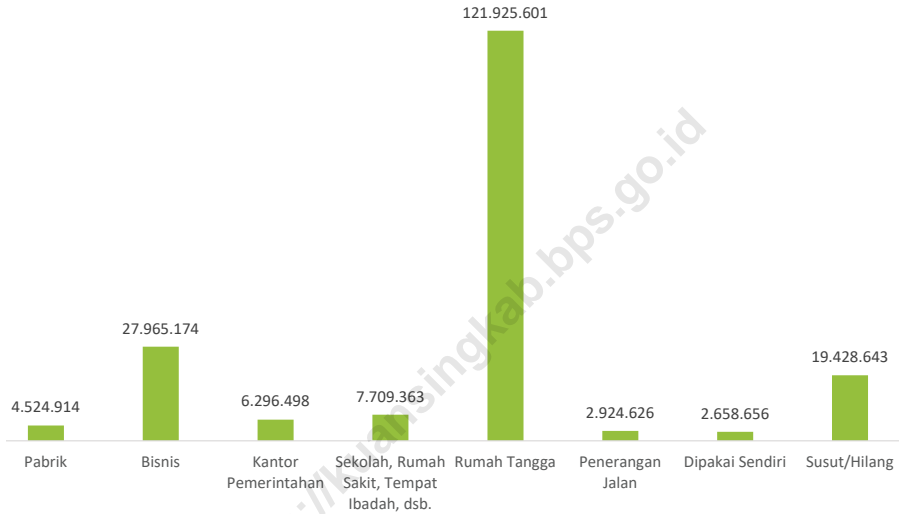
DESCRIPTION

The purpose of government policy on the electricity sector is to improve social welfare. To attain the objects mentioned, government has to increase the capacity installed and to extend distribution in order to supply the electrical power and to make better services. In 2023, the number of PLN electricity customers was 1,372,462 customers with number of utilization was 650,270,038 KWh.

Besides, clean water plays important role in social life. In 2023, there are 1.135.255 m³ water distributed by Regional Clean Water Supply Office of Kuantan Singingi Regency to its 4.994 customers.

Gambar
Figures 6.1

Penggunaan Tenaga Listrik Menurut Jenis Pelanggan di Kabupaten Kuantan Singingi (KWh), 2023
Utilization of Electricity by Customer Type in Kuantan Singingi Regency (KWh), 2023



Sumber/Source: PT. PLN, Unit Layanan Pelanggan Teluk Kuantan/ PT. PLN, Customer Service Unit of Teluk Kuantan

**6.1 PERTAMBANGAN
MINING**

Tabel 6.1.1 Jumlah Produksi Bahan Galian Mineral Logam, Batubara, dan Batuan (Sirtu) di Kabupaten Kuantan Singingi, 2021
Production of Metal Mineral, Coal, and Rock (Sirtu) in Kuantan Singingi Regency, 2021

Kecamatan <i>Subdistrict</i>	Jenis Tambang				
	Sirtu m3	Emas Kg	Batubara Metrik Ton	Kaolin m3	Mangan Ton
(1)	(2)	(3)	(4)	(5)	(6)
1. Kuantan Mudik
2. Hulu Kuantan
3. Gunung Toar
4. Pucuk Rantau	144.612,00
5. Singingi
6. Singingi Hilir	14.904,29
7. Kuantan Tengah
8. Sentajo Raya
9. Benai
10. Kuantan Hilir
11. Pangean
12. Logas Tanah Darat
13. Kuantan Hilir Seberang
14. Cerenti
15. Inuman
Kuantan Singingi	159.516,29

Sumber/Source: Dinas Energi dan Sumber Daya Mineral Provinsi Riau / Regional Energy and Mineral Resource Office of Riau Province

6.2 LISTRIK, GAS, DAN AIR MINUM ELECTRICITY, GAS, AND WATER SUPPLY

Tabel 6.2.1 Daya Terpasang, Produksi, dan Distribusi Listrik PT. PLN (Persero) pada Cabang/Ranting PLN Menurut Kecamatan di Kabupaten Kuantan Singingi, 2023
Installed Electricity Power, Production, and Distribution of PT. PLN (Persero) at PLN Branch by Subdistrict in Kuantan Singingi Regency, 2023

Kecamatan Subdistrict	Daya Terpasang Installed Electricity Power (VA)	Produksi Listrik Electricity Production (KWh)	Listrik Terjual Electricity Sold (KWh)	Dipakai Sendiri Own Used (KWh)	Susut/ Hilang Shrinkage/ Lost (KWh)
(1)	(2)	(3)	(4)	(5)	(6)
1. Kuantan Mudik	11.317.000	19.767.479	15.698.269	213.388	1.559.377
2. Hulu Kuantan	2.665.000	4.655.329	3.697.012	50.254	367.240
3. Gunung Toar	6.601.000	11.530.556	9.156.948	124.471	909.600
4. Pucuk Rantau	3.855.000	6.732.826	5.346.849	72.680	531.126
5. Singingi	20.644.000	36.059.857	28.636.800	389.263	2.844.618
6. Singingi Hilir
7. Kuantan Tengah	34.055.000	59.485.686	47.240.334	642.143	4.692.588
8. Sentajo Raya	10.301.000	17.993.497	14.289.468	194.238	1.419.435
9. Benai	7.767.000	13.567.074	10.774.241	146.456	1.070.252
10. Kuantan Hilir	10.666.000	18.631.048	14.795.777	201.121	1.469.729
11. Pangean	7.797.000	13.619.595	10.815.950	147.022	1.074.395
12. Logas Tanah Darat	9.748.000	17.028.064	13.522.773	183.817	1.343.276
13. Kuantan Hilir Seberang	2.099.000	3.667.278	2.912.355	39.588	289.297
14. Cerenti	8.186.000	14.299.347	11.355.773	154.360	1.128.018
15. Inuman	5.296.000	9.249.947	7.345.811	99.852	729.691
Kuantan Singingi	140.997.000	246.287.583	195.588.360	2.658.653	19.428.642

Sumber/Source: PT. PLN, Unit Layanan Pelanggan Teluk Kuantan/ PT. PLN, Customer Service Unit of Teluk Kuantan

Tabel 6.2.2 Jumlah Pelanggan Listrik Menurut Kecamatan di Kabupaten Kuantan Singingi, 2019–2023
Table *Number of Electricity Customers by Subdistrict in Kuantan Singingi Regency, 2019–2023*

Kecamatan Subdistrict	2019	2020	2021	2022	2023
(1)	(2)	(3)	(4)	(5)	(6)
1. Kuantan Mudik	5.750	6.312	6.966	7.215	7,637
2. Hulu Kuantan	1.079	1.324	1.573	1.699	1,798
3. Gunung Toar	3.417	3.728	3.963	4.208	4,454
4. Pucuk Rantau	1.519	1.739	2.281	2.457	2,601
5. Singingi	10.150	10.272	10.794	13.161	13,931
6. Singingi Hilir
7. Kuantan Tengah	18.377	18.610	18.865	21.711	22,982
8. Sentajo Raya	5.141	5.383	5.616	6.567	6,951
9. Benai	4.176	4.542	4.810	4.952	5,242
10. Kuantan Hilir	5.456	5.659	5.894	6.800	7,198
11. Pangean	3.907	4.176	4.501	4.971	5,262
12. Logas Tanah Darat	4.919	5.122	5.574	6.215	6,579
13. Kuantan Hilir Seberang	877	1.081	1.205	1.338	1,416
14. Cerenti	4.247	4.467	4.710	5.219	5,524
15. Inuman	2.765	2.910	3.155	3.376	3,575
					95,150
Kuantan Singingi

Sumber/Source: PT. PLN, Unit Layanan Pelanggan Teluk Kuantan/ PT. PLN, Customer Service Unit of Teluk Kuantan

Tabel
Table 6.2.3

Jumlah Pelanggan Listrik Menurut Jenis Pelanggan, 2022 dan 2023
Number of Electricity Customers by Customer Type, 2022 and 2023

Jenis Pelanggan <i>Customer Type</i>	2022		2023	
	Jumlah Pelanggan <i>Number of Customer</i>	Penggunaan Utilization <i>(KWh)</i>	Jumlah Pelanggan <i>Number of Customer</i>	Penggunaan Utilization <i>(KWh)</i>
(1)	(2)	(3)	(4)	(5)
Pabrik/Industri/ <i>Factory/ Industry</i>	20	5.124.309	17	4.524.914
Bisnis/ <i>Business</i>	5.501	32.149.518	6.115	27.965.174
Kantor Pemerintahan/ <i>Government Offices</i>	525	5.293.606	700	6.296.498
Sekolah, Rumah Sakit, Tempat Ibadah, dan Fasilitas Sosial Lainnya/ <i>School, Hospital, Places of Worship, and other Social Facilities</i>	3.546	55.664.437	3.218	7.709.363
Rumah Tangga/ <i>Household</i>	93.358	155.142.642	84.892	121.925.601
Penerangan Jalan/ <i>Street Lighting</i>	230	4.543.623	208	2.924.626
Dipakai Sendiri/ <i>Own Used</i>	–	2.288.956		2.658.656
Susut/Hilang/ <i>Shrinkage/Lost</i>	–	20.113.820		19.428.643
Jumlah/ <i>Total</i>	103.180	280.320.911	95.150	193.433.474

Sumber/Source: PT. PLN, Unit Layanan Pelanggan Teluk Kuantan/ *PT. PLN, Customer Service Unit of Teluk Kuantan*

Tabel 6.2.4 Jumlah Pelanggan dan Air yang Disalurkan Menurut Kecamatan di Kabupaten Kuantan Singingi, 2023
Number of Customers and Distributed Water by Subdistrict in Kuantan Singingi Regency, 2023

Kecamatan <i>Subdistrict</i>	Pelanggan <i>Number of Customers</i>	Air Disalurkan <i>Distributed Water</i> (m ³)	Nilai <i>Value</i> (Rp)
(1)	(2)	(3)	(4)
1. Kuantan Mudik	335	103.680	...
2. Hulu Kuantan	–	–	...
3. Gunung Toar	–	–	...
4. Pucuk Rantau	–	–	...
5. Singingi	–	–	...
6. Singingi Hilir	–	–	...
7. Kuantan Tengah	2.083	247.975	...
8. Sentajo Raya	–	–	...
9. Benai	198	103.680	...
10. Kuantan Hilir	533	103.680	...
11. Pangean	331	103.680	...
12. Logas Tanah Darat	102	103.680	...
13. Kuantan Hilir Seberang	–	–	...
14. Cerenti	583	103.680	...
15. Inuman	829	265.200	...
Kuantan Singingi	4.994	1.135.255	...

Sumber/Source: UPTD Penyediaan Air Bersih Kabupaten Kuantan Singingi / *Regional Clean Water Supply Office of Kuantan Singingi Regency*

Tabel
Table 6.2.5

Banyaknya Pelanggan BPAM Menurut Jenis Konsumen di Kabupaten Kuantan Singingi, 2019 – 2023
Number of Customers by Kind in Kuantan Singingi Regency, 2019 – 2023

Jenis Kind	2019	2020	2021	2022	2023
(1)	(2)	(3)	(4)	(5)	(6)
Sosial					
Umum	–	–	–	–	–
Khusus	68	51	64	66	70
Non Niaga					
Rumah Tangga	3.158	3.394	4.486	4.495	4.659
Instansi Pemerintah	–	–	–	–	–
Niaga					
Kecil	195	221	243	245	265
Besar	–	–	–	–	–
Lainnya					
–	–	–	–	–	–
Jumlah/Total	3.421	3.666	4.793	4.806	4.994

Sumber/Source: UPTD Penyediaan Air Bersih Kabupaten Kuantan Singingi / Regional Clean Water Supply Office of Kuantan Singingi Regency

Tabel
Table 6.2.6**Jumlah Air Minum yang Disalurkan Menurut Jenis Konsumen di Kabupaten Kuantan Singingi, 2020 – 2023**
Number of Water Distribution by Kind of Customer in Kuantan Singingi Regency, 2020 – 2023

Jenis Kind	2020	2021	2022	2023
(1)	(2)	(3)	(4)	(5)
Sosial				
Umum	–	–	–	–
Khusus	9 680	9 871	9 881	9.975
Non Niaga				
Rumah Tangga	435.100	524.300	535.500	546.500
Instansi Pemerintah	–	–	–	–
Niaga				
Kecil	25.600	26.700	27.300	28.400
Besar	–	–	–	–
Lainnya	–	–	–	–
Jumlah/Total	470.380	560.871	572.681	584.875

Sumber/Source: UPTD Penyediaan Air Bersih Kabupaten Kuantan Singingi / Regional Clean Water Supply Office of Kuantan Singingi Regency

INDUSTRI

Industry

7



24

perusahaan kelapa sawit tersebar di Kabupaten Kuantan Singingi pada tahun 2023

24 industrial companies spread across Kuantan Singingi Regency

Wilayah dengan jumlah perusahaan kelapa sawit terbanyak di Kabupaten Kuantan Singingi tahun 2023

Regions with the highest number of palm oil factories in Kuantan Singingi Regency in 2023



PENJELASAN TEKNIS

1. **Perusahaan atau usaha industri** adalah suatu unit (kesatuan) usaha yang melakukan kegiatan ekonomi, bertujuan menghasilkan barang atau jasa, terletak pada suatu bangunan atau lokasi tertentu, dan mempunyai catatan administrasi tersendiri mengenai produksi dan struktur biaya serta ada seorang atau lebih yang bertanggung jawab atas usaha tersebut.
2. Industri manufaktur dikelompokkan ke dalam 4 golongan berdasarkan banyaknya pekerja, yaitu: industri besar (100 orang pekerja atau lebih), industri sedang/menengah (20–99 orang pekerja), industri kecil (5–19 orang pekerja), dan industri mikro (1–4 orang pekerja).
3. **Perusahaan Perdagangan** adalah Perusahaan yang kegiatan usahanya melakukan transaksi pembelian barang dagang kemudian untuk dijual tanpa mengubah bentuknya.

TECHNICAL NOTES

1. **A manufacturing establishment** is defined as a production unit engaged in economic activity, producing goods or services, located in a building or in a certain location, keeping a business record concerning the production and cost structure, and having a person or more that are responsible to those activities.
2. *Manufacturing industries are categorized into four groups, based on the number of employees: large scale manufacturing (100 employees or more), medium scale manufacturing (20–99 employees), small scale manufacturing (5–19 employees), and micro industry (1–4 employees).*
3. **Trading Companies** is a company whose business activities make purchase of merchandise for resale later without changing its shape.

ULASAN

Pada tahun 2023, terdapat 920 perusahaan industri, dengan nilai investasi industri sebesar 25,84 miliar rupiah. Kecamatan yang memiliki perusahaan industri terbanyak adalah Kecamatan Kuantan Tengah, sebanyak 199 perusahaan. Sementara itu, kecamatan yang memiliki perusahaan industri paling sedikit adalah Kecamatan Pucuk Rantau, sebanyak 9 perusahaan.

Jumlah pekerja industri pada tahun 2023 adalah 2.830 orang. Kecamatan yang memiliki pekerja industri terbanyak adalah Kecamatan Kuantan Tengah, sebanyak 622 pekerja. Sementara itu, kecamatan yang memiliki pekerja industri paling sedikit adalah Kecamatan Pucuk Rantau, sebanyak 15 pekerja.

DESCRIPTION

In 2023, there were 920 industrial companies, with 25.84 billion rupiah industrial investment. The subdistrict with the most industrial companies was Kuantan Tengah Subdistrict, with 199 companies. Meanwhile, the subdistrict with the least industrial companies was the Pucuk Rantau Subdistrict, with 9 companies.

The number of industrial workers in 2023 was 2.830 people. The subdistrict with the most industrial workers was Kuantan Tengah Subdistrict, with 622 workers. Meanwhile, the subdistrict with the least industrial workers was the Pucuk Rantau Subdistrict, with 15 workers.

Tabel
Table 7.1

Banyaknya Perusahaan Industri Menurut Kecamatan di Kabupaten Kuantan Singingi, 2020 – 2023
Number of Industrial Companies by Subdistrict in Kuantan Singingi Regency, 2020 – 2023

Kecamatan Subdistrict	Banyaknya Perusahaan Number of Companies			
	2020	2021	2022	2023
(1)	(2)	(3)	(4)	(5)
1. Kuantan Mudik	113	113	114	114
2. Hulu Kuantan	17	17	17	17
3. Gunung Toar	32	38	39	42
4. Pucuk Rantau	9	9	9	9
5. Singingi	100	102	107	107
6. Singingi Hilir	78	78	78	81
7. Kuantan Tengah	173	181	192	199
8. Sentajo Raya	58	59	61	60
9. Benai	47	47	49	49
10. Kuantan Hilir	71	73	73	75
11. Pangean	54	55	57	56
12. Logas Tanah Darat	26	28	28	28
13. Kuantan Hilir Seberang	12	14	15	15
14. Cerenti	38	38	38	38
15. Inuman	27	27	30	30
Jumlah/Total	855	879	907	920

Sumber/Source: Dinas Koperasi Usaha Kecil dan Menengah, Perdagangan dan Perindustrian Kabupaten Kuantan Singingi / Regional Cooperatives Small and Medium Enterprises, Tradem and Industry Office of Kuantan Singingi Regency

Tabel
Table 7.2**Nilai Investasi Industri Menurut Kecamatan di Kabupaten Kuantan Singingi, 2022 dan 2023**
Industrial Investment Value by Subdistrict in Kuantan Singingi Regency, 2022 and 2023

Kecamatan Subdistrict	Investasi (2022) Investment (2022)	
	Nilai (Rp. 000) Value (IDR. 000)	Persentase (%) Percentage (%)
(1)	(2)	(3)
1. Kuantan Mudik	6.160.550	29,56
2. Hulu Kuantan	393.500	1,89
3. Gunung Toar	794.200	3,81
4. Pucuk Rantau	156.000	0,75
5. Singingi	3.345.120	16,05
6. Singingi Hilir	2.228.700	10,69
7. Kuantan Tengah	1.125.365	5,40
8. Sentajo Raya	1.368.350	6,56
9. Benai	1.062.545	5,10
10. Kuantan Hilir	1.523.735	7,31
11. Pangean	764.580	3,67
12. Logas Tanah Darat	1.125.365	5,40
13. Kuantan Hilir Seberang	190.000	0,91
14. Cerenti		
15. Inuman	606.155	2,91
Jumlah/Total	20.844.165	100,00

Lanjutan Tabel/Continued Table 7.2

Kecamatan Subdistrict	Investasi (2023) Investment (2023)	
	Nilai (Rp. 000) Value (IDR. 000)	Persentase (%) Percentage (%)
(1)	(4)	(5)
1. Kuantan Mudik	6.160.550	23,84
2. Hulu Kuantan	393.500	1,52
3. Gunung Toar	844.200	3,27
4. Pucuk Rantau	156.000	0,60
5. Singingi	3.360.120	13,00
6. Singingi Hilir	2.283.700	8,84
7. Kuantan Tengah	4.708.960	18,22
8. Sentajo Raya	1.368.350	5,29
9. Benai	1.062.545	4,11
10. Kuantan Hilir	1.538.735	5,95
11. Pangean	1.281.865	4,96
12. Logas Tanah Darat	1.125.365	4,35
13. Kuantan Hilir Seberang	190.000	0,74
14. Cerenti	764.580	2,96
15. Inuman	606.155	2,35
Jumlah/Total	25.844.625	100,00

Sumber/Source: Dinas Koperasi Usaha Kecil dan Menengah, Perdagangan dan Perindustrian Kabupaten Kuantan Singingi / Regional Cooperatives Small and Medium Enterprises, Tradem and Industry Office of Kuantan Singingi Regency

Tabel
Table 7.3**Jumlah Pekerja Industri Menurut Kecamatan di
Kabupaten Kuantan Singingi, 2020 – 2023**
**Number of Industrial Labour by Subdistrict in Kuantan
Singingi Regency, 2020 – 2023**

Kecamatan Subdistrict	Jumlah Pekerja Number of Labour			
	2020	2021	2022	2023
(1)	(2)	(3)	(4)	(5)
1. Kuantan Mudik	430	430	438	438
2. Hulu Kuantan	35	35	35	35
3. Gunung Toar	99	170	175	186
4. Pucuk Rantau	15	15	15	15
5. Singingi	253	264	289	289
6. Singingi Hilir	220	220	220	226
7. Kuantan Tengah	562	586	661	622
8. Sentajo Raya	153	154	156	155
9. Benai	173	173	177	177
10. Kuantan Hilir	206	224	224	228
11. Pangean	135	136	140	140
12. Logas Tanah Darat	74	83	83	83
13. Kuantan Hilir Seberang	30	35	36	36
14. Cerenti	114	114	114	114
15. Inuman	83	83	86	86
Jumlah/Total	2.582	2.722	2.799	2.830

Sumber/Source: Dinas Koperasi Usaha Kecil dan Menengah, Perdagangan dan Perindustrian Kabupaten Kuantan Singingi / *Regional Cooperatives Small and Medium Enterprises, Tradem and Industry Office of Kuantan Singingi Regency*

Tabel
Table 7.4

Nama Perusahaan Kelapa Sawit Menurut Lokasi dan Kegiatannya di Kabupaten Kuantan Singingi, 2023
Palm Oil Factories by Location and Activity In Kuantan Singingi Regency, 2023

	Kecamatan <i>Subdistrict</i>	Lokasi (Kecamatan) <i>Location (Subdistrict)</i>	Kegiatan <i>Activity</i>
	(1)	(2)	(3)
1.	PT.Tri Bakti Sarimas (PKS I)	Kuantan Mudik	Crude Palm Oil (CPO) dan Kernel
2.	PT. Tamora Agro Lestari	Hulu Kuantan	Pabrik Kelapa Sawit
3.	PT. Adimulya Agro Lestari	Singingi Hilir dan LTD	Kebun Kelapa Sawit
4.	PT.Tri Bakti Sarimas (PKS II)	Pucuk Rantau	Crude Palm Oil (CPO) dan Kernel
5.	PT. Kebun Pantai Raja	Singingi Hilir	Perkebunan dan Pabrik Kelapa Sawit
6.	PT. Mustika Agro Sari	Singingi Hilir	Pabrik Kelapa Sawit
7.	PT. Wanasari Nusantara	Singingi Hilir	Pabrik Kelapa Sawit
8.	PT. Inti Indosawit Subur	Singingi Hilir	Pabrik Pengolahan Minyak Kelapa Sawit
9.	PT. Surya Agrolika Reksa I	Singingi Hilir	Crude Palm Oil (CPO) dan Kernel
10.	PT. Surya Agrolika Reksa II	Singingi Hilir	Crude Palm Oil (CPO) dan Kernel
11.	PT. Usaha Kita Makmur	Kuantan Tengah	Pabrik Kelapa Sawit
12.	PT. Asia Sawit Makmur Jaya	Kuantan Tengah	Pabrik dan Perkebunan Kelapa Sawit
13.	PT. Citra Riau Sarana II	Sentajo Raya	Pabrik Pengolahan Kelapa Sawit
14.	PT. Duta Palma Nusantara	Benai	Crude Palm Oil (CPO) dan Kernel
15.	PT. Citra Riau Sarana I	Logas Tanah Darat	Crude Palm Oil (CPO) dan Kernel
16.	PT. Citra Riau Sarana III	Logas Tanah Darat	Pabrik Kelapa Sawit
17.	PT. Cerenti Subur	Kuantan Hilir Seberang	Crude Palm Oil (CPO) dan Kernel
18.	PT. Wana Jingga Timur	Cerenti	Crude Palm Oil (CPO) dan Kernel
19.	PT. Gemilang Sawit Lestari	Inuman	Pabrik Kelapa Sawit
20.	PT. Duta Mentari Raya	Singingi	Pabrik Kelapa Sawit
21.	PT. Gatipura Mulya	Pangean	Pabrik Kelapa Sawit
22.	PT. Sinar Utama Nabati	Singingi	Pabrik Kelapa Sawit
23.	PT. Asia Sawit Makmur Jaya II	Singingi	Pabrik Pengolahan Minyak Kelapa Sawit
24.	PT Kamparindo Agro Industri	Pucuk Rantau	Pabrik Kelapa Sawit

Sumber/Source: Dinas Lingkungan Hidup Kabupaten Kuantan Singingi / Regional Environmental Office of Kuantan Singingi Regency

Jumlah Akomodasi Hotel di Kabupaten Kuantan Singingi 2022

Number of Hotel Accomodation in Kuantan Singingi Regency

Tempat Tidur

Beds

578

Hotel
Hotels

21

Tenaga Kerja

Labour

90

Kamar
Rooms

318



PENJELASAN TEKNIS

1. **Rata-rata lama tinggal** adalah rata-rata waktu tinggal wisatawan mancanegara di Indonesia untuk satu kali kunjungan.
2. **Usaha penyediaan akomodasi** adalah usaha yang menyediakan pelayanan penginapan yang dapat dilengkapi dengan pelayanan pariwisata lainnya. Usaha penyediaan akomodasi dapat berupa hotel, vila, pondok wisata, bumi perkemahan, persinggahan karavan, dan akomodasi lainnya yang digunakan untuk tujuan pariwisata.
3. **Hotel** adalah penyediaan akomodasi secara harian berupa kamar-kamar di dalam satu bangunan yang dapat dilengkapi dengan jasa pelayanan makan dan minum, kegiatan hiburan dan atau fasilitas lainnya. Hotel terdiri dari hotel berbintang dan hotel non- bintang.
4. **Hotel bintang** adalah usaha penyediaan jasa pelayanan penginapan, makan minum serta jasa lainnya bagi umum dengan menggunakan sebagian atau seluruh bangunan. Usaha ini dikelola secara komersial serta memenuhi ketentuan persyaratan sebagai hotel bintang (termasuk berlian) yang ditetapkan dalam surat keputusan instansi yang

TECHNICAL NOTES

1. **Average length of stay** is the average stay duration of foreign visitor in Indonesia for one trip.
2. **The business of providing accommodation** is a business that provides specialty services that can be equipped with other tourism services. It includes hotel, villa, cottage, camping, caravan stop, and other accommodation that are used for tourism purposes.
3. **Hotel** is a daily supply of accommodation rooms within a building which can be equipped with eating and drinking services, entertainment activities and/or other facilities. Hotel consists of a classified hotel and a non-classified hotel.
4. **A star hotel** is the business of providing an accommodation, eating and drinking as well as other services for the public by using a building or a part of a building. It is managed commercially and meets specified requirements as a star hotel (including diamonds) set forth in the decree of fostering agency. For example, five star hotel, four star hotel, and so on.

membinanya. Misalnya hotel bintang lima, hotel bintang empat dan seterusnya.

5. **Tingkat penghunian kamar hotel** adalah persentase banyaknya malam kamar yang dihuni terhadap banyaknya malam kamar yang tersedia.
5. *Room occupancy rate is the number of room-nights occupied divided by the number of room-nights available, multiplied by 100 percent.*
6. **Rata-rata lamanya tamu menginap** adalah banyaknya malam tempat tidur yang terpakai (malam tamu) dengan banyaknya tamu yang menginap di hotel atau akomodasi lainnya.
6. *Average length of stay is the number of bed-nights used (guest night) divided by the number of guests coming to spend the night at the accommodation.*

<https://kuansingkalimantan.id>

ULASAN

Untuk mendukung pembangunan ekonomi suatu wilayah, sektor pariwisata memiliki andil yang sangat besar. Dengan memanfaatkan sumber daya alam dan sumber daya manusia yang ada dengan sebaik-baiknya maka suatu daerah dapat menarik para wisatawan baik yang ada di dalam negeri maupun wisatawan asing untuk datang dan berwisata di daerahnya.

Pertumbuhan sektor pariwisata dapat dilihat dari perkembangan wisatawan yang berkunjung, perkembangan hotel/penginapan dan perkembangan fasilitas akomodasi lainnya. Pada tahun 2022, di Kabupaten Kuantan Singingi terdapat 21 hotel dengan 318 kamar dan 578 tempat tidur.

DESCRIPTION

To support the economic development of a region, the tourism sector has a very large share. By making the best use of existing natural resources and human resources, an area can attract tourists both in the country and foreign tourists to come and travel in their area.

The growth of the tourism sector can be seen from the development of tourists visiting, the development of hotels / inns and the development of other accommodation facilities. In 2022, Kuantan Singingi Regency will have 21 hotels with 318 rooms and 578 beds.

Tabel
Table 8.1**Jumlah Rumah Makan/Restoran Menurut Kecamatan di
Kabupaten Kuantan Singingi, 2020–2023**
**Number of Restaurants by Subdistrict in Kuantan Singingi
Regency, 2020–2023**

Kecamatan Subdistrict	2020	2021	2022	2023
(1)	(2)	(3)	(4)	(5)
1. Kuantan Mudik	54	54	54	54
2. Hulu Kuantan	31	31	31	31
3. Gunung Toar	27	27	27	27
4. Pucuk Rantau	7	7	7	7
5. Singingi	46	46	46	47
6. Singingi Hilir	34	34	34	34
7. Kuantan Tengah	198	198	210	219
8. Sentajo Raya	28	25	25	25
9. Benai	23	23	23	23
10. Kuantan Hilir	27	27	27	27
11. Pangean	7	7	7	7
12. Logas Tanah Darat	6	6	6	6
13. Kuantan Hilir Seberang	8	8	8	8
14. Cerenti	14	14	14	14
15. Inuman	15	15	15	15
Kuantan Singingi	525	522	534	544

Sumber/Source: Badan Pendapatan Daerah Kabupaten Kuantan Singingi/ Regional Revenue Agency of Kuantan Singingi Regency

Tabel
Table 8.2**Jumlah Akomodasi Hotel di Kabupaten Kuantan Singingi,
2013 – 2022**
**Number of Hotel Accomodation in Kuantan Singingi
Regency, 2013 – 2022**

Tahun Year	Hotel Hotels	Kamar Rooms	Tempat Tidur Beds	Tenaga Kerja Labour
(1)	(2)	(3)	(4)	(5)
2013	16	305	645	73
2014	19	340	727	79
2015	19	338	734	77
2016	19	338	734	77
2017	20	341	598	65
2018	20	351	660	65
2019	20	336	619	79
2020	21	349	681	98
2021	21	320	648	94
2022	21	318	578	90

Sumber/Source: Survei Perusahaan/Usaha Jasa Akomodasi, BPS Kabupaten Kuantan Singingi/ Accomodation Service Establishment Survey, BPS – Statistic of Kuantan Singingi Regency

Tabel
Table 8.3

Rata-rata Lama Menginap Tamu Asing dan Tamu Domestik Menurut Bulan di Kabupaten Kuantan Singingi (Hari), 2022
Average Length of Stay of Foreign and Domestic Visitors by Month in Kuantan Singingi Regency (Day), 2022

	Bulan Month	Tamu Asing Foreign Visitor	Tamu Domestik Domestic Visitor
	(1)	(2)	(3)
1.	Januari / January	–	1,01
2.	Februari / February	–	1,00
3.	Maret / March	–	1,00
4.	April / April	–	1,05
5.	Mei / May	–	1,02
6.	Juni / June	–	1,00
7.	Juli / July	–	1,00
8.	Agustus / August	–	1,01
9.	September / September	–	1,01
10.	Oktober / October	–	1,00
11.	November / November	–	1,02
12.	Desember / December	–	1,00
	Rata-rata/Average	–	1,01

Sumber/Source: Survei Perusahaan/Usaha Jasa Akomodasi, BPS Kabupaten Kuantan Singingi/ Accomodation Service Establishment Survey, BPS – Statistic of Kuantan Singingi Regency

Tabel
Table 8.4

Persentase Tingkat Penghunian Kamar Hotel dan Akomodasi Lainnya Menurut Jenis Hotel dan Bulan di Kabupaten Kuantan Singingi, 2022
Room Occupancy Rate of Hotels and Other Accomodations by Type of Accomodation and Month in Kuantan Singingi Regency, 2022

Bulan Month	Hotel Berbintang Star Hotel	Hotel Non Bintang Nonstar Hotel
(1)	(2)	(3)
1. Januari / <i>January</i>	–	29,88
2. Februari / <i>February</i>	–	30,06
3. Maret / <i>March</i>	–	30,51
4. April / <i>April</i>	–	25,05
5. Mei / <i>May</i>	–	27,96
6. Juni / <i>June</i>	–	36,76
7. Juli / <i>July</i>	–	31,99
8. Agustus / <i>August</i>	–	42,90
9. September / <i>September</i>	–	32,78
10. Oktober / <i>October</i>	–	32,74
11. November / <i>November</i>	–	34,90
12. Desember / <i>December</i>	–	39,36
Rata-rata/Average	–	32,91

Sumber/Source: Survei Perusahaan/Usaha Jasa Akomodasi, BPS Kabupaten Kuantan Singingi/ *Accomodation Service Establishment Survey, BPS – Statistic of Kuantan Singingi Regency*

Tabel
Table 8.5**Tempat-tempat Bersejarah Menurut Kecamatan di
Kabupaten Kuantan Singingi, 2023**
*Historical Places by Subdistrict in Kuantan Singingi Regency,
2023*

Kecamatan Subdistrict		Tempat-tempat Bersejarah Historical Places	
(1)		(2)	
1. Kuantan Mudik	a.	Padang Candi	
	b.	Bukit Bakar	
	c.	Bukit Selasih	
	d.	Keris Maja Pahit	
	e.	Pematang Kancah	
	f.	Garunguik	
	g.	Kunangan	
	h.	Gading Gajah Tunggal	
	i.	Padang Lunang	
	j.	Keris Berhulu Burung Garuda	
	k.	Aur Bersurat dan Pincuran Batuah	
	l.	Batu Patah	
	m.	Prasasti dari Emas	
	n.	Arca Lembu	
	o.	Pecahan Keramik Kuno	
	p.	Kendi Naga	
	q.	Brangkas Kuno	
r.	Mustika Gajah Tunggal		

Lanjutan Tabel/*Continued Table 8.5*

Kecamatan Subdistrict	Tempat-tempat Bersejarah Historical Places
(1)	(2)
	s. Lopak Gajah Mati
	t. Makam Syehk Hanafi
	u. Kobun Manggis dan Tugu Bambu Runcing
	v. Tugu Proklamasi
	w. Bukit Piramid
	x. Nisan Aceh
2. Hulu Kuantan	a. Koto Tuo Sungai Pinang
	b. Makam Ninik Dara Putih
	c. Koto Sampurago
	d. Lesung Betung
	e. Makam Ma'rifat Marjani
	f. Monumen Pemerintah Darurat 1949
3. Gunung Toar	a. Rumah Godang Datuk Juaso
	b. Rumah Godang Datuk Sunguik
	c. Rumah Godang Datuk Sinaro Garang
	d. Soluak Sutan Maklum
	e. Dapur Umum
	f. Gumbolo

Lanjutan Tabel/*Continued Table 8.5*

Kecamatan <i>Subdistrict</i>	Tempat-tempat Bersejarah <i>Historical Places</i>
(1)	(2)
	g. Rantai Babi
	h. Batu Keramat Bandarrosa
	i. Rimbo Cibodak
	j. Sungai Rao
	k. Pematang Kancah
	l. Rimbo Marontang
	m. Kuburan Keramat Rimbo Mentang
	n. Bukit Selasih
	o. Sungai Lobuang
	p. Kuburan Bukit Keramat
	q. Tugu Senapan
4. Pucuk Rantau	a. Tapak Nabi Daut

Lanjutan Tabel/*Continued Table* 8.5

Kecamatan Subdistrict	Tempat-tempat Bersejarah Historical Places
(1)	(2)
5. Singingi	a. Alquraan Tulisan Tangan Syekh Ahmad Bunda
	b. Batu Vila T.821 Belanda
	c. Bukit Peninjau Kandang Kondiak
	d. Cagar Alam Hutan Lindung Bukit Sangkar Puyuh
	e. Cap Jabatan Datuk Bandaro Sebagai Raja Adat dari Perunggu
	f. Cap/Stempel Perunggu
	g. Guci Raksasa
	h. Jalan Bekas Kereta Api Jepang
	i. Kerajaan Dang Tuanku
	j. Keris Kelok Tiga, Tombak silopu dan Pedang
	k. Makam Ar-Rahman
	l. Makam Datuk Jalo Sutan I dan Makam Mad Ali
	m. Makam Datuk Sinaro Nan Putieh I
	n. Makam Muhammad Syarif
	o. Makam Ninik Putih Darah Telunjuk
	p. Makam Raja Pagaruyuang VIII
	q. Makam Syekh Ahmad Bunda
	r. Makam Tuan Gadih Nan Alui Reno Sari
	s. Makam Tuan Indomo Basa Ampek Balai

Lanjutan Tabel/*Continued Table* 8.5

Kecamatan <i>Subdistrict</i>	Tempat-tempat Bersejarah <i>Historical Places</i>
(1)	(2)
	t. Makam Tuan Pakih Tokiang
	u. Pedang Silantai Balai, Tombak Sigelombang
	v. Sekoci Tambang Emas Logas
	w. Tombak si lupu dan sokin (pisau)
	x. Tugu Proklamasi/Tugu Bambu Runcing
6. Singingi Hilir	a. Kerajaan Imbang Jaya
	b. Makam Keramat Datuk Batuah
	c. Camp Romusha Jepang

Lanjutan Tabel/*Continued Table 8.5*

Kecamatan Subdistrict		Tempat-tempat Bersejarah Historical Places	
(1)		(2)	
7.	Kuantan Tengah	a.	Makam Keramat Ashar
		b.	Makam Oemar Usman
		c.	Rumah Godang Datuk Bisai
		d.	Eks Kantor Pos
		e.	Kantor Penghubung Kodim 0302
		f.	Tugu Proklamasi
		g.	Eks Rumah telkom/Telegrap
		h.	Eks RSUD Pemkab Kuansing
		i.	Sumur Raja
		j.	Sintuo
		k.	Makam Datuk Bandaro Lelo Budi
		l.	Makam Jamalluko Sutan
		m.	Surau Ongku Sumanik
		n.	Makam Dt Lin Kunci
		o.	Danau Buaya
		p.	Soluak

Lanjutan Tabel/*Continued Table* 8.5

Kecamatan <i>Subdistrict</i>		Tempat-tempat Bersejarah <i>Historical Places</i>
(1)	(2)	
8. Sentajo Raya	a.	Ayat Kursi yang ditulis pada lempengan kuning
	b.	Badar Bosi
	c.	Balai Bunga Stangkai
	d.	Hutan Lindung Sentajo
	e.	Keris Kelok Sembilan
	f.	Keris Pusaka Datuk Simambang
	g.	Komplek Rumah Godang
	h.	Makam Keramat Datuk Loban
	i.	Makam Keramat Datuk Simambang
	j.	Makam Keramat Jubah Merah
	k.	Makam Keramat Mejan Limo
	l.	Makam Keramat Tongku Karak
	m.	Makam Keramat Tongku Kuniang
	n.	Masjid Tua Sentajo (Raudhatul Jannah)
	o.	Rumah Chaniago Penghulu Rajo Pucuk
	p.	Rumah Godang Suku Chaniago Sentajo
	q.	Rumah Olaysyah
	r.	Rumah Penghulu Malin Hikam
	s.	Rumah Tua Pendekar Bungsu Uyut

Lanjutan Tabel/*Continued Table 8.5*

Kecamatan <i>Subdistrict</i>		Tempat-tempat Bersejarah <i>Historical Places</i>	
(1)		(2)	
		t.	Serban Datuk Simambang
		u.	Titian Motor dan Motor Peninggalan Belanda
		v.	Tombak dan Keris Sakti
9.	Benai	a.	Danau Seroja
		b.	Rawang Udang
		c.	Tugu Gajah Putih
		d.	Makam Abdullah syarib
		e.	Makam Guru Silat Nan Garang
		f.	Makam Keramat Mejan Limo
		g.	Rumah Godang Persukuan Kenegerian Benai
		h.	Balai adat Kenegerian Benai
10.	Kuantan Hilir	a.	Lubuk Soba'i
		b.	Makam Keramat Bukit Batang Karao
		c.	Makam Keramat Tengku Darah Putih
		d.	Mesjid Jamik Koto Tuo
		e.	Tugu Proklamsi

Lanjutan Tabel/*Continued Table 8.5*

Kecamatan <i>Subdistrict</i>		Tempat-tempat Bersejarah <i>Historical Places</i>
(1)	(2)	
11. Pangean	a.	Makam Jahar Taher
	b.	Bukit Sangkar Puyuh
	c.	Kuburan Hantu Pak Buru
	d.	Mesjid Jami' Koto Pangean
	e.	Makam Datuk Baromban Bosi
	f.	Komplek Makam Bagindo Rajo
	g.	Makam Guru Silat Datuk Untuik
	h.	Komplek Makam
	i.	Komplek Makam Pendekar Malin
	j.	Komplek Makam Pendekar Rantau
	k.	Mesjid Tua
12. Logas Tanah Darat	a.	Makam Pondan Keramat
	b.	Makam tengku Wat
13. Kuantan Hilir Seberang	a.	Istana Koto Rajo
	b.	Lelo
	c.	Makam Rajo
	d.	Meriam
	e.	Rumah Moh. Nur Rauf

Lanjutan Tabel/*Continued Table 8.5*

Kecamatan <i>Subdistrict</i>		Tempat-tempat Bersejarah <i>Historical Places</i>	
(1)		(2)	
14. Cerenti	a.	Bukit Candi	
	b.	Makam Keturunan Raja-raja	
	c.	Istana Raja	
	d.	Pincuran Tujuh	
	e.	Batu Penobatan Raja	
	f.	Bukit Sangkar Puyuh	
	g.	Makam Pahlawan Khatib Sutan	
	h.	Rumah Harun Gemuk	
	i.	Rumah H. Abd. Rauf	
15. Inuman	a.	Makam Imam saleh	
	b.	Pulau Singkiang	
	c.	Monumen Tank Baja	
	d.	Piring Makam Imam Saleh	

Sumber/*Source*: Dinas Pariwisata dan Kebudayaan Kabupaten Kuantan Singingi / *Regional Tourism and Culture Office of Kuantan Singingi Regency*

Tabel 8.6
Table

Tempat-tempat Pariwisata Menurut Kecamatan di Kabupaten Kuantan Singingi, 2023
Tourism Places by Subdistrict in Kuantan Singingi Regency, 2023

Kecamatan Subdistrict	Alamat Address	Tempat-tempat Pariwisata Tourism Places	Jenis Daya Tarik Type of Attraction
(1)	(2)	(3)	(4)
1. Kuantan Mudik	Desa Banjar Padang	Festival Perahu Begandung	Wisata Budaya
	Desa Cengar	Air Terjun Patisoni	Wisata Alam
	Desa Kasang	Air Terjun Güruh Gemurai	Wisata Alam
	Desa Bukit Pedusunan	Panorama Kebun Nopi	Wisata Alam
	Desa Kasang	Air Terjun Mamurai Air Hitam	Wisata Alam
	Desa Kasang	Air Terjun Jambu Layu / Tepian Batu	Wisata Alam
	Desa Kasang	Air Terjun Sonsang	Wisata Alam
	Desa Pantai	Air Terjun Sungai Dangku	Wisata Alam
	Desa Cengar	Air Terjun Pati Tengah	Wisata Alam
	Desa Kasang	Air Terjun pematang Kundugh	Wisata Alam
	Desa Cengar	Air Terjun Batu Gajah	Wisata Alam
	Desa Cengar	Air Terjun Sungai Kunyit	Wisata Alam
2. Hulu Kuantan	Desa Aur Duri	Padang Alai	Wisata Alam
	Desa Lubuk Ambacang	Air Terjun Tujuh Tingkat Batang Koban	Wisata Alam
	Desa Lubuk Ambacang	Air Terjun Batang Ogan	Wisata Alam
	Desa Sungai Pinang	Pemandiaian Air Panas Sungai Pinang	Wisata Alam
	Desa Sumpu	Air Terjun Murai Tigo	Wisata Alam
Desa Lubuk Ambacang	Arena Arung Jeram	Wisata Alam	

Lanjutan Tabel/*Continued Table 8.6*

Kecamatan Subdistrict	Alamat Address	Tempat-tempat Pariwisata Tourism Places	Jenis Daya Tarik Type of Attraction
(1)	(2)	(3)	(4)
	Desa Sungai Kelelawar	Air Terjun Anak Sungai Kandi	Wisata Alam
	Desa Sungai Kelelawar	Air Terjun Duo Kandi	Wisata Alam
	Desa Tanjung Medang	Air Terjun Galogah	Wisata Alam
	Desa Lubuk Ambacang	Air Terjun Rimbo Bukit Tabandang	Wisata Alam
	Desa Sungai Pinang	Koto Tuo Sungai Pinang	Wisata Alam
	Desa Tanjung Medang	Air Terjun Patengi	Wisata Alam
	Desa Sungai Kelelawar	Air Terjun Anak Sungai Sako	Wisata Alam
3. Gunung Toar	Desa Toar	Pematang Kanca (Agrowisata Durian)	Wisata Budaya
	Desa Kresek	Rumah Adat Keresek	Wisata Budaya
	Desa Koto Gunung	Rumah Adat Koto Gunung	Wisata Budaya
	Desa Toar	Rumah Adat Desa Toar	Wisata Budaya
	Desa Lubuk Terentang	Rumah Adat Lubuk Terentang	Wisata Budaya
	Desa Pisang Berebus	Danau Pisang Berebus	Wisata Alam
	Desa Seberang Gunung	Batu Ojuang Seberang Gunung	Wisata Alam
	Desa Pisang Berebus	Kerajinan Batik Kuansing	Wisata Budaya
	Desa Siberobah	Rumah Adat Siberobah	Wisata Budaya
	Desa Toar	Kerajinan Batik Nagori	Wisata Budaya
4. Pucuk Rantau	Desa Ibul	Sungai Jernih	Wisata Alam
5. Singingi	Kelurahan Muara Lembu	Balimau Kasai	Wisata Budaya

Lanjutan Tabel/*Continued Table 8.6*

Kecamatan Subdistrict	Alamat Address	Tempat-tempat Pariwisata Tourism Places	Jenis Daya Tarik Type of Attraction
(1)	(2)	(3)	(4)
	Kelurahan Muara Lembu	Mamuciak Ikan Larangan	Wisata Budaya
	Kelurahan Muara Lembu	Makam Syech Ahmad Bunda	Wisata Budaya
	Kelurahan Muara Lembu	Panorama Bukit Cokiak	Wisata Alam
	Kelurahan Muara Lembu	Air Terjun Hulu Lembu	Wisata Alam
	Kelurahan Muara Lembu	Arca Lembu	Wisata Budaya
	Desa Singingi	Al-Qur'an Tulis Tangan	Wisata Budaya
	Desa Logas	Cap/Stempel Perunggu	Wisata Budaya
	Desa Pangkalan Indarung	Air Terjun Sungai Sikonda	Wisata Alam
	Desa Pangkalan Indarung	Air Terjun Ngalau	Wisata Alam
	Desa Pangkalan Indarung	Air Terjun Batang Bubu	Wisata Alam
	Desa Pangkalan Indarung	Air Terjun Ombu Barangin	Wisata Alam
	Desa Pangkalan Indarung	Air Terjun Biru	Wisata Alam
	Kelurahan Muara Lembu	Kerajinan Batik Anisa Gallery	Wisata Budaya
	Desa Sungai Kuning	Kerajinan Bambu	Wisata Budaya
	Desa Jake	Air Terjun Simacang	Wisata Alam
	Kelurahan Muara Lembu	Air Terjun Lombu Joniah	Wisata Alam
	-	Air Terjun Ongau	Wisata Budaya
	-	Air Terjun Keruh	Wisata Budaya
6. Singingi Hilir	Desa Petai	Tempat Pemandian Tabijo Sungai Tapi	Wisata Alam
	Desa Koto Baru	Air Terjun Pangoen	Wisata Alam

Lanjutan Tabel/*Continued Table 8.6*

Kecamatan Subdistrict	Alamat Address	Tempat-tempat Pariwisata Tourism Places	Jenis Daya Tarik Type of Attraction
(1)	(2)	(3)	(4)
	Desa Petai	Pemandian Air Panas Beringin Jaya	Wisata Alam
	Desa Tanjung Pauh	Pemakaman Suku Domo Datuk Nakan	Wisata Budaya
	Desa Sungai Paku	Air Terjun Tangko	Wisata Alam
	Desa Koto Baru	Air Terjun Tasam Kiri	Wisata Alam
	Desa Petai	Air Terjun Pendakian Lubis	Wisata Alam
	Desa Petai	Air Terjun Sungai Tangko (3 Tingkat)	Wisata Alam
	Desa Petai	Danau Biru	Wisata Alam
	Desa Petai	Lubuk Koalin	Wisata Alam
	Desa Tanjung Pauh	Pemandiaian Sungai Kubang	Wisata Alam
	Desa Petai	Lubuk Batu Bobok	Wisata Alam
	Desa Petai	Lubuk Larangan	Wisata Alam
	Desa Koto Baru	Air Terjun Sungai Dangku	Wisata Alam
7. Kuantan Tengah	Kelurahan Simpang Tiga	Pelangi water park	Wisata Buatan
	Kelurahan Sungai Jering	Kuansing Farm	Wisata Buatan
	Kelurahan Sungai Jering	Hutan Kota Komplek Perkantoran	Wisata Buatan
	Desa Koto Taluk	Pacu Jalur Tepian Narosa	Wisata Budaya
	Kelurahan Simpang Tiga	Rumah Adat Kenegrian Teluk Kuantan	Wisata Budaya
	Desa Seberang Taluk	Dusun Tuo Seberang Taluk Kuantan	Wisata Budaya
	Desa Kari	Panorama Danau Masjid Koto Kari	Wisata Alam

Lanjutan Tabel/*Continued Table 8.6*

Kecamatan Subdistrict	Alamat Address	Tempat-tempat Pariwisata Tourism Places	Jenis Daya Tarik Type of Attraction
(1)	(2)	(3)	(4)
	Koto Taluk	Panorama Hutan Kota Pulau Bungin	Wisata Alam
	Desa Seberang Taluk	Batu Ojuang	Wisata Alam
	Kelurahan Sungai Jering	Grand Stadion Sport Center Kuansing	Wisata Buatan
	Kelurahan Sungai Jering	Kerajinan Tenun	Wisata Budaya
	Desa Koto Taluk	Taman Jalur	Wisata Budaya
8. Sentajo Raya	Desa Koto Sentajo	Desa Adat Koto Sentajo	Wisata Budaya
	Desa Pulau Kopung	Danau Cekdam	Wisata Buatan
	Desa Muaro Sentajo	Panorama Hutan Lindung	Wisata Alam
		Kerajinan Hutan Bambu	Wisata Budaya
9. Benai	Desa Talontam	Danau Rawang Udang	Wisata Alam
	Desa Tanjung Simandolak	Danau Seroja	Wisata Alam
	Desa Tebing Tinggi Simandolak	Tuguh Gajah	Wisata Buatan
10. Kuantan Hilir	Desa Koto Tuo Baserah	Bantaran Ukir Jepara	Wisata Buatan
	Koto Tuo Baserah	Rumah Adat Koto Tuo Baserah	Wisata Budaya
	Desa Pasar Baru Baserah	Pesona Rawang Bonto	Wisata Alam
	Desa Pasar Baru	Kerajinan Batik Baserah	Wisata Budaya
11. Pangean	Desa Pematang	Balai Silat Pematang	Wisata Budaya
	Desa Koto Pangean	Makam Datuk Beromban Bosi	Wisata Budaya
	Desa Pasar Baru	Danau Baru	Wisata Budaya

Lanjutan Tabel/*Continued Table 8.6*

Kecamatan Subdistrict	Alamat Address	Tempat-tempat Pariwisata Tourism Places	Jenis Daya Tarik Type of Attraction
(1)	(2)	(3)	(4)
	Desa Pasar Baru	Tugu Elang Pulai	Wisata Budaya
	Desa Koto Pangean	Koto Tinggi Pangean	Wisata Budaya
	Desa Pasar Baru	Kerajinan Peci Hitam Elang Pulai	Wisata Budaya
12. Logas Tanah Darat	Desa Rambahan	Penyulingan Madu Rambahan	Wisata Buatan
	Desa Situgal	Rumah Adat Situgal	Wisata Budaya
13. Kuantan Hilir Seberang	Desa Koto Rajo	Istana Koto Rajo	Wisata Budaya
	Desa Sungai Soriak	Danau Sungai Soriak	Wisata Alam
14. Cerenti	Desa Kompe Berangin	Tank Baja	Wisata Buatan
	Desa Koto Cerenti	Rumah Adat Koto	Wisata Budaya
	Desa Kompe Berangin	Danau Sikuran	Wisata Alam
	Desa Cerenti-Desa Taluk Kuantan	Jejak Agresi Militer II Belanda	Wisata Budaya
	Desa Sikakak	Kerajinan Tenun	Wisata Budaya
15. Inuman	Desa Koto Inuman	Penyulingan Madu Lebah	Wisata Alam
	Desa Koto Inuman	Makam Iman Saleh	Wisata Buatan
	Desa Koto Inuman	Rumah Adat Koto Inuman	Wisata Budaya
	Desa Koto Inuman	Danau Panjang	Wisata Alam
	Desa Koto Inuman	Pulau Sengkiang (Balai Tanah Limpato)	Wisata Budaya

Sumber/*Source*: Dinas Pariwisata dan Kebudayaan Kabupaten Kuantan Singingi / *Regional Tourism and Culture Office of Kuantan Singingi Regency*

TRANSPORTASI DAN KOMUNIKASI

Transportation and Communication

9

Rusak Berat
Heavily Damage

18,22%

Baik
Good

55,94%

Rusak
Damage

24,08%

Sedang
Moderate

1,76%

Panjang Jalan
Kabupaten Menurut
Keadaannya di
Kuantan Singingi 2023

*Length of Regency Road
based on condition in
Kuantan Singingi 2023*

PENJELASAN TEKNIS

1. **Kantor Pos** adalah tempat pemberi pelayanan komunikasi tertulis dan atau surat elektronik, layanan paket, layanan logistik, layanan transaksi keuangan, dan layanan keagenan pos untuk kepentingan umum. Rumah pos berfungsi sama seperti kantor pos dan kantor pos pembantu, bedanya rumah pos biasanya terletak di daerah terpencil.

TECHNICAL NOTES

1. **Post Office** is a service provider facility of written communication and or electronic mail, parcel service, logistics services, financial transaction services, and postal services to the public. Postal house has the same function as the post office and subsidiary of post office, the difference is that postal house is usually located in remote areas.

<https://kuansingkab.bps.go.id>

ULASAN

Perhubungan darat merupakan prasarana pengangkutan yang penting untuk memperlancar kegiatan perekonomian. Dengan makin meningkatnya usaha pembangunan maka akan menuntut peningkatan pembangunan jalan untuk memudahkan mobilitas penduduk dan memperlancar lalu lintas barang dari satu daerah ke daerah lain. Di samping itu perhubungan darat merupakan salah satu sektor yang cukup besar peranannya karena kontribusinya untuk menembus isolasi suatu daerah untuk pemerataan pembangunan seluruh daerah.

Panjang jalan kabupaten di Kabupaten Kuantan Singingi pada tahun 2023 adalah 1.989,853 km. Jika dirinci menurut jenis permukaan jalan maka sepanjang 1.150,247 km sudah beraspal, sisanya terdiri dari kerikil, rigid pavement, dan tanah masing-masing sepanjang 677,903 km; 66,395 km; dan 95,408 km.

Dari seluruh jalan yang ada di Kabupaten Kuantan Singingi, 1.113,145 km dalam kondisi baik, sepanjang 34,926 km dalam kondisi sedang, sepanjang 479,199 km dalam kondisi rusak sedangkan sisanya sepanjang 362,583 km dalam kondisi rusak berat.

DESCRIPTION

Land transportation is a transportation infrastructure that is important to facilitate economic activities. With the increasing development effort, it will demand an increase in road construction to facilitate population mobility and facilitate the traffic of goods from one region to another. In addition, land transportation is one of the sectors that has a large role because of its contribution to penetrating the isolation of an area for equitable development throughout the region.

The length of roads in Kuantan Singingi Regency in 2023 was 1,989,853 km. If specified according to the type of road surface, 1,150,247 km already asphalted, the rest consists of gravel, rigid pavement, and soil each 677.903 km; 66.395; and 95.408 km.

Of all the roads in Kuantan Singingi Regency, along 1,113.145 km were in good condition, along 34.926 km in moderate conditions, along 479.199 km are in damaged, and along 362,583 km are in heavily damaged condition.

9.1 TRANSPORTASI TRANSPORTATION

Tabel 9.1.1 **Panjang Jalan Negara, Jalan Provinsi, dan Jalan Kabupaten Menurut Jenis Permukaan di Kabupaten Kuantan Singingi (Km), 2022 – 2023**
Table 9.1.1 **Length of State Road, Province Road, and Regency Road Based on Type of Surface In Kuantan Singingi Regency (Km), 2022 – 2023**

Jenis Permukaan Surface Type	Jalan Negara State Road		Jalan Provinsi Province Road		Jalan Kabupaten Regency Road	
	2022	2023	2022	2023	2022	2023
(1)	(2)	(3)	(4)	(5)	(6)	(7)
1. Aspal	90,951	90,951	1.127,972	1.150,247
2. Kerikil	–	–	697,903	677,903
3. Rigit Pavement	43,689	43,689	66,695	66,395
4. Tanah	–	–	95,408	95,408
5. Lainnya	55,06	55,06	–	–
Jumlah/ Total	123,42	123,42	189,7	189,7	1.989,853	1.989,853

Sumber/Source: Dinas Pekerjaan Umum dan Penataan Ruang Kabupaten Kuantan Singingi / Regional Public Works and Spatial Planning Office of Kuantan Singingi Regency

Tabel
Table 9.1.2

Panjang Jalan Negara, Jalan Provinsi, dan Jalan Kabupaten Menurut Keadaan di Kabupaten Kuantan Singingi (Km), 2022 – 2023
Length of State Road, Province Road, and Regency Road Based on Condition in Kuantan Singingi Regency (Km), 2022 – 2023

Keadaan Condition	Jalan Negara State Road		Jalan Provinsi Province Road		Jalan Kabupaten Regency Road	
	2022	2023	2022	2023	2022	2023
(1)	(2)	(3)	(4)	(5)	(6)	(7)
1. Baik	120,24	120,24	1.126,172	1.113,145
2. Sedang	7,30	7,30	140,362	34,926
3. Rusak	56,36	56,36	446,999	479,199
4. Rusak Berat	5,80	5,80	276,320	362,583
Jumlah/Total	123,42	123,42	189,70	189,70	1.989,853	1.989,853

Sumber/Source: Dinas Pekerjaan Umum dan Penataan Ruang Kabupaten Kuantan Singingi / *Regional Public Works and Spatial Planning Office of Kuantan Singingi Regency*

Tabel 9.1.3 Banyak dan Panjang Jembatan Berdasarkan Jenisnya di Kabupaten Kuantan Singingi, 2023
Table 9.1.3 Number and Length of Bridge Based on Type in Kuantan Singingi Regency, 2023

Jenis Jembatan Type of Bridge		Unit Unit	Panjang (m) Length (m)	Kondisi Condition
(1)		(2)	(3)	(4)
1.	Jembatan Rangka Baja :	32	3.595,00	
a.	Rangka Baja Beton	23	2.730,00	Baik
b.	Rangka Baja Kayu Semi Permanen	4	125,00	Baik
c.	Jembatan Gantung	5	740,00	Baik
2.	Jembatan Beton	32	774,00	
a.	Beton Balok T	28	664,00	Baik
b.	Beton Girder	4	110,00	Baik
3.	Box Culvert	352	1.304,63	Baik
4.	Jembatan Kayu	47	658,50	Baik
Jumlah/Total		463	6.332,130	

Sumber/Source: Dinas Pekerjaan Umum dan Penataan Ruang Kabupaten Kuantan Singingi / Regional Public Works and Spatial Planning Office of Kuantan Singingi Regency

Tabel
Table 9.1.4

Banyaknya Kendaraan Bermotor Angkutan Darat yang Terdaftar di UPUBKB (Unit Pelayanan Uji Berkala Kendaraan Bermotor) Menurut Kecamatan di Kabupaten Kuantan Singingi, 2023
Number of Motor Vehicle Registered in UPUBKB by Subdistrict in Kuantan Singingi Regency, 2023

Kecamatan Subdistrict	2023				Jumlah Total
	Jenis Kendaraan / Type of Vehicle				
	Bus Bus	Pickup Pickup	Truk Truck	Dump Truk Dump Truck	
(1)	(2)	(3)	(4)	(5)	(6)
1. Kuantan Mudik	–	14	–	–	14
2. Hulu Kuantan	–	3	–	4	7
3. Gunung Toar	–	3	–	1	4
4. Pucuk Rantau	–	9	1	–	10
5. Singingi	–	51	3	1	55
6. Singingi Hilir	1	33	2	–	36
7. Kuantan Tengah	–	70	3	–	73
8. Sentajo Raya	–	9	1	–	10
9. Benai	–	10	–	1	11
10. Kuantan Hilir	–	11	1	–	12
11. Pangean	–	12	1	–	13
12. Logas Tanah Darat	–	33	–	–	33
13. Kuantan Hilir Seberang	–	–	–	–	–
14. Cerenti	–	4	–	–	4
15. Inuman	–	6	1	–	7
Jumlah/Total	1	268	13	7	289

Sumber/Source: Dinas Perhubungan Kabupaten Kuantan Singingi/ Regional Transportation Office of Kuantan Singingi Regency

Tabel
Table 9.1.5

**Banyaknya Kendaraan Bermotor yang Diuji di UPUBKB
Kabupaten Kuantan Singingi, 2023**
*Number of Motorized Vehicles Tested at UPUBKB of Kuantan
Singingi Regency, 2023*

Jenis Kendaraan <i>Vehicles Type</i>	Status Kendaraan <i>Vehicles Type</i>			Jumlah <i>Total</i>
	Umum <i>Public</i>	Tidak Umum <i>Non Public</i>	Umum <i>Public</i>	
(1)	(2)	(3)	(4)	(5)
Mobil Penumpang	–	4	–	4
Mobil Bus	1	4	–	5
Mobil Barang	124	1.624	2	1.750
Kereta Tempelan	–	–	–	–
Kereta Gandengan	–	–	–	–
Kendaraan Khusus	–	2	–	2
Jumlah/Total	125	1.634	2	1.761

Sumber/Source: Dinas Perhubungan Kabupaten Kuantan Singingi/ *Regional Transportation Office of Kuantan Singingi Regency*

Tabel 9.1.6 Jumlah Surat Izin Mengemudi yang Dikeluarkan Dirinci Menurut Bulan di Kabupaten Kuantan Singingi, 2023
Number of Driving License Issued by Month in Kuantan Singingi Regency, 2023

Bulan Month	A	BI		BII		C	Jumlah Total
		BI	BI Umum	BII	BII Umum		
(1)	(2)	(3)	(4)	(5)	(6)	(7)	(8)
1. Januari	470	4	3	1	3	354	835
2. Februari	399	2	5	-	6	353	765
3. Maret	469	5	-	1	2	344	821
4. April	446	5	5	-	2	344	802
5. Mei	500	5	9	-	1	551	1.067
6. Juni	418	2	1	1	3	366	791
7. Juli	523	3	5	1	4	642	1.178
8. Agustus	431	4	4	-	6	491	936
9. September	397	2	4	-	3	364	770
10. Oktober	371	7	3	-	-	267	648
11. November	397	2	1	-	4	279	683
12. Desember	460	2	5	-	2	326	795
Jumlah/Total	5.281	43	45	4	36	4.681	10.091

Sumber/Source: Kepolisian Resort Kabupaten Kuantan Singingi / Resort Police of Kuantan Singingi Regency

Tabel
Table 9.1.7**Jumlah BPKB yang Dikeluarkan Menurut Jenis Kendaraan Dirinci Menurut Bulan di Kabupaten Kuantan Singingi, 2023**
Number of BPKB Issued by Type of Vehicle and Month in Kuantan Singingi Regency, 2023

Bulan Month	Jumlah BPKB/Number of BPKB		
	Roda Dua Two Wheel	Roda Empat Four Wheel	Roda Enam atau Lebih Six Wheel or More
(1)	(2)	(3)	(4)
1. Januari	547	29	–
2. Februari	574	98	–
3. Maret	705	144	–
4. April	421	129	–
5. Mei	657	239	–
6. Juni	620	75	–
7. Juli	537	122	–
8. Agustus	691	204	–
9. September	601	458	–
10. Oktober	505	146	–
11. November	495	161	–
12. Desember	478	156	–
Jumlah/Total	6.831	1.961	–

Sumber/Source: Kepolisian Resort Kabupaten Kuantan Singingi / Resort Police of Kuantan Singingi Regency

9.2 POS DAN TELEKOMUNIKASI POST AND TELECOMMUNICATION

Tabel 9.2.1 **Surat Pos Dikirim/Diterima Melalui PT Pos Indonesia
Cabang Kabupaten Kuantan Singingi, 2023**
*Mail Sent and Received by Kuantan Singingi Branch Office
of PT Pos Indonesia, 2023*

Bulan Month	Surat Biasa		SKH		SPKH	
	Diterima Received	Dikirim Sent	Diterima Received	Dikirim Sent	Diterima Received	Dikirim Sent
(1)	(2)	(3)	(4)	(5)	(6)	(7)
1. Januari	10	25	...	515
2. Februari	15	60	...	319
3. Maret	30	22	...	719
4. April	25	50	...	683
5. Mei	15	50	...	569
6. Juni	11	23	...	589
7. Juli	25	51	...	388
8. Agustus	40	25	...	425
9. September	55	15	...	388
10. Oktober	41	19	...	715
11. November	25	20	...	350
12. Desember	22	16	...	825
Jumlah/Total	314	376	...	6.485

Sumber/Source: PT. POS Indonesia (PERSERO) KPC Teluk Kuantan Kabupaten Kuantan Singingi / Branch Office of PT. POS Indonesia in Teluk Kuantan

Tabel
Table 9.2.2**Paket Pos Dikirim/Diterima Melalui PT Pos Indonesia
Cabang Kabupaten Kuantan Singingi, 2023**
*Post Package Sent and Received by Kuantan Singingi Branch
Office of PT Pos Indonesia, 2023*

Bulan Month	PPB		Pos Kilat Khusus		Express Mail Service	
	Diterima Received	Dikirim Sent	Diterima Received	Dikirim Sent	Diterima Received	Dikirim Sent
(1)	(2)	(3)	(4)	(5)	(6)	(7)
1. Januari	4	3	1.000	150
2. Februari	3	35	1.500	79
3. Maret	3	25	1.200	515
4. April	6	21	1.700	399
5. Mei	1	5	1.855	287
6. Juni	1	19	1.700	399
7. Juli	1	20	1.600	549
8. Agustus	1	23	1.555	683
9. September	1	23	1.925	369
10. Oktober	3	20	2.007	425
11. November	5	21	1.925	569
12. Desember	10	22	1.822	388
Jumlah/Total	39	237	19.789	4.812

Sumber/Source: PT. POS Indonesia (PERSERO) KPC Teluk Kuantan Kabupaten Kuantan Singingi / Branch Office of PT. POS Indonesia in Teluk Kuantan

Tabel
Table 9.2.3**Wesel Pos Dikirim/Diterima Melalui PT Pos Indonesia
Cabang Kabupaten Kuantan Singingi, 2022
Postal Money Sent and Received by Kuantan Singingi
Branch Office of PT Pos Indonesia, 2022**

Bulan Month	Dalam Negeri Domestic		Luar Negeri International	
	Diterima Received	Dikirim Sent	Diterima Received	Dikirim Sent
(1)	(2)	(3)	(4)	(5)
1. Januari	51	160	18	5
2. Februari	46	128	14	4
3. Maret	60	145	16	4
4. April	72	285	42	4
5. Mei	31	311	12	–
6. Juni	56	172	10	5
7. Juli	70	132	16	2
8. Agustus	61	134	16	–
9. September	43	153	21	–
10. Oktober	43	121	17	1
11. November	358	138	20	10
12. Desember	43	125	11	2
Jumlah/Total	934	2.004	213	37

Sumber/Source: PT. POS Indonesia (PERSERO) KPC Teluk Kuantan Kabupaten Kuantan Singingi / Branch Office of PT. POS Indonesia in Teluk Kuantan

Tabel
Table 9.2.4**Nilai Setoran dan Pembayaran Weselpos (Rupiah),
2022**
Value of Postal Money Received and Paid (Rupiah), 2022

Bulan Month	Dalam Negeri Domestic		Luar Negeri International	
	Setoran Deposit	Pembayaran Payment	Setoran Deposit	Pembayaran Payment
(1)	(2)	(3)	(4)	(5)
1. Januari	1.235.190.000	68.437.000	17.677.500	56.687.307
2. Februari	1.075.730.000	61.300.000	18.560.000	51.143.648
3. Maret	984.275.860	84.850.800	23.935.940	52.250.087
4. April	3.827.323.037	74.851.000	25.917.440	118.149.155
5. Mei	5.829.116.050	61.172.000	–	46.307.964
6. Juni	1.440.527.300	43.252.000	32.588.440	39.093.656
7. Juli	855.602.440	125.672.000	14.063.450	49.663.326
8. Agustus	876.454.000	44.727.000	–	62.343.020
9. September	1.683.445.900	75.840.000	–	88.068.443
10. Oktober	1.291.002.000	25.545.000	1.999.500	64.318.061
11. November	2.049.327.360	249.434.000	101.221.400	119.257.033
12. Desember	1.706.511.900	25.961.000	4.810.000	50.639.167
Jumlah/Total	22.854.505.847	941.041.800	240.773.670	797.920.867

Sumber/Source: PT. POS Indonesia (PERSERO) KPC Teluk Kuantan Kabupaten Kuantan Singingi / Branch Office of PT. POS Indonesia in Teluk Kuantan

Tabel
Table 9.2.5

Banyaknya Pembayaran Pensiunan TASPEN dan ASABRI Melalui PT Pos Indonesia Cabang Kabupaten Kuantan Singingi (Rupiah), 2023
Number of TASPEN and ASABRI Retirement Payment by Kuantan Singingi Branch Office of PT Pos Indonesia, 2023

Bulan Month	TASPEN		ASABRI	
	Banyaknya Numbers	Pembayaran Payment	Banyaknya Numbers	Pembayaran Payment
(1)	(2)	(3)	(4)	(5)
1. Januari	417	956.742.000
2. Februari	417	956.742.000
3. Maret	417	956.742.000
4. April	417	956.742.000
5. Mei	417	956.742.000
6. Juni	417	956.742.000
7. Juli	417	956.742.000
8. Agustus	414	956.742.000
9. September	414	956.742.000
10. Oktober	409	933.454.100
11. November	409	933.454.100
12. Desember	409	933.454.100
Jumlah/Total	4.974	11.411.040.300

Sumber/Source: PT. POS Indonesia (PERSERO) KPC Teluk Kuantan Kabupaten Kuantan Singingi / Branch Office of PT. POS Indonesia in Teluk Kuantan

PERBANKAN DAN KOPERASI

Banking and Cooperative

10



236

koperasi tersebar di Kabupaten Kuantan Singingi
pada tahun 2023

236 cooperatives spread across Kuantan Singingi Regency

174

Koperasi Aktif
Active cooperatives



62

Koperasi Tidak Aktif
Unactive cooperatives



Sumber/Source: Dinas Koperasi Usaha Kecil dan Menengah, Perdagangan dan Perindustrian Kuantan Singingi / Regional Cooperatives Small and Medium Enterprises, Trade and Industry Office of Kuantan Singingi Regency

ST2023
SENSUS PERTANIAN

PENJELASAN TEKNIS

1. **Koperasi** adalah badan usaha yang beranggotakan orang seorang atau badan hukum koperasi dengan melandaskan kegiatannya berdasarkan prinsip koperasi sekaligus sebagai gerakan ekonomi rakyat yang berdasar atas asas kekeluargaan

TECHNICAL NOTES

1. **Cooperative** is an establishment that its members are people or establishments with legal status of cooperative and its activities based on people economic movement

<https://kuansingkab.bps.go.id>

ULASAN

DESCRIPTION

Pada tahun 2023, terdapat 236 koperasi di Kabupaten Kuantan Singingi yang terdiri dari 52 Koperasi Unit Desa dan 184 Non Koperasi Unit Desa. Sebanyak 174 koperasi berstatus aktif dan 62 koperasi berstatus tidak aktif.

In 2023, there were 236 cooperatives in Kuantan Singingi Regency consisting of 52 Village Unit Cooperatives and 184 Non-Cooperative Village Units. A total of 174 cooperatives have an active status, and 62 cooperatives have an inactive status

Jika dilihat dari jumlah pasar, terdapat 46 pasar di Kabupaten Kuantan Singingi pada tahun 2023 yang terdiri dari 1 pasar kabupaten, 11 pasar kecamatan dan 34 pasar desa/kelurahan.

Then when viewed from the number of markets, there are 46 markets in Kuantan Singingi Regency in 2023, consisting of 1 regencys market, 11 subdistrict markets and 34 village/kelurahan markets.

<https://kuansingireg.id>

10.1 PERBANKAN BANKING

Tabel 10.1.1 **Banyaknya Nasabah dan Uang Pinjaman pada PT Pegadaian (Persero) UPC Teluk Kuantan, 2021–2023**
Table **Number of Customers and Money Loans PT Pegadaian UPC Teluk Kuantan, 2021–2023**

Jenis Type		2021	2022	2023
(1)		(2)	(3)	(4)
1.	Nasabah	5.219	5.507	6.181
2.	Kredit (Juta Rupiah)	56.525,222	60.360,003	65.235,924
3.	Pelunasan (Juta Rupiah)	41.136,178	43.009,801	46.395,401
4.	Lelang (Juta Rupiah)	2.367,564	1.957,832	1.607,832
5.	Stok Akhir (Juta Rupiah)	15.389,044	17.350,202	19.675,202

Sumber/Source: PT Pegadaian (Persero) UPC Teluk Kuantan / PT Pegadaian UPC Teluk Kuantan

Tabel 10.1.2 **Jumlah Kantor Bank Tingkatan dan Kelompok Bank di Kabupaten Kuantan Singingi, 2023**
Table 10.1.2 **Number of Bank Office by Level and Group in Kuantan Singingi Regency, 2023**

Tingkatan Bank Type	Bank Umum Pemerintah² State Bank²	Bank Umum Swasta Nasional National Private Bank	Bank Pekreditan Rakyat Rural Credit Bank	Jumlah Total
(1)	(2)	(3)	(4)	(5)
1. Kantor Pusat/ Head Office	–	–	–	–
2. Kantor Cabang ³ / Branch Office ³	2	–	1	3
3. Kantor Cabang Pembantu/ Sub Branch Office	23	2	–	25
4. Kantor Kas/ Cash Office	–	–	1	1
5. Lainnya/ Other	–	–	–	–
Jumlah/Total	25	2	2	29

Catatan/Note: ¹ Termasuk Kantor BRI Unit/Including BRI Unit Office

² Termasuk Bank Pembangunan dan Tabungan/Development and Saving Banks Included

³ Termasuk Kantor Wilayah/Including Area Office

Sumber/Source: Otoritas Jasa Keuangan / Financial Services Authority

Tabel
Table 10.1.3

Jumlah Rekening dan Nominal Giro Bank Umum Menurut Bulan di Kabupaten Kuantan Singingi, 2023
Number of Accounts and Current Account Nominal of Conventional Bank by Month in Kuantan Singingi Regency, 2023

Bulan Month	Giro Current Account			
	Jumlah Rekening Rupiah Number of Rupiah Accounts	Jumlah Rekening Valas Number of Foreign Currency Accounts	Nominal Rupiah Rupiah Nominal	Nominal Valas Foreign Currency Nominal
(1)	(2)	(3)	(4)	(5)
1. Januari	2.169	–	232.699.061.951	–
2. Februari	2.188	–	288.349.714.395	–
3. Maret	2.172	–	291.179.865.343	–
4. April	2.171	–	284.229.208.797	–
5. Mei	2.170	–	319.299.221.324	–
6. Juni	2.169	–	278.627.651.938	–
7. Juli	2.383	–	240.558.798.025	–
8. Agustus	2.403	–	163.460.649.533	–
9. September	2.420	–	285.102.475.033	–
10. Oktober	2.424	–	368.808.374.081	–
11. November	2.425	–	270.770.098.660	–
12. Desember	2.428	–	229.023.090.662	–

Sumber/Source: Otoritas Jasa Keuangan / Financial Services Authority

Tabel 10.1.4 **Jumlah Rekening dan Nominal Tabungan Bank Umum Menurut Bulan di Kabupaten Kuantan Singingi, 2023**
Table 10.1.4 **Number of Accounts and Savings Nominal of Conventional Bank by Month in Kuantan Singingi Regency, 2023**

Bulan Month	Tabungan Savings			
	Jumlah Rekening Rupiah Number of Rupiah Accounts	Jumlah Rekening Valas Number of Foreign Currency Accounts	Nominal Rupiah Rupiah Nominal	Nominal Valas Foreign Currency Nominal
(1)	(2)	(3)	(4)	(5)
1. Januari	326.058	30	1.514.889.843.019	108.436.011
2. Februari	328.050	30	1.456.397.898.055	110.197.872
3. Maret	331.818	30	1.408.131.055.914	116.059.079
4. April	332.984	30	1.459.654.376.169	113.433.721
5. Mei	335.131	28	1.422.256.502.694	115.674.981
6. Juni	338.396	28	1.430.029.228.222	116.102.669
7. Juli	341.250	26	1.459.044.283.859	116.174.510
8. Agustus	344.942	26	1.444.682.161.117	117.257.902
9. September	347.318	26	1.418.073.567.442	117.455.990
10. Oktober	349.436	26	1.412.801.243.308	120.649.275
11. November	354.628	26	1.442.312.588.739	119.712.694
12. Desember	357.242	26	1.477.041.677.018	120.749.432

Sumber/Source: Otoritas Jasa Keuangan / Financial Services Authority

Tabel
Table 10.1.5**Jumlah Rekening dan Nominal Deposito Bank Umum
Menurut Bulan di Kabupaten Kuantan Singingi, 2023**
**Number of Accounts and Deposit Nominal of Conventional
Bank by Month in Kuantan Singingi Regency, 2023**

Bulan Month	Deposito Deposit			
	Jumlah Rekening Rupiah Number of Rupiah Accounts	Jumlah Rekening Valas Number of Foreign Currency Accounts	Nominal Rupiah Rupiah Nominal	Nominal Valas Foreign Currency Nominal
(1)	(2)	(3)	(4)	(5)
1. Januari	713	–	298.638.075.238	–
2. Februari	704	–	302.769.128.378	–
3. Maret	703	–	302.993.928.378	–
4. April	704	–	302.614.428.378	–
5. Mei	713	–	315.050.980.069	–
6. Juni	715	–	315.202.480.069	–
7. Juli	715	–	313.401.580.069	–
8. Agustus	711	–	308.789.633.723	–
9. September	715	–	308.815.533.723	–
10. Oktober	721	–	310.019.533.723	–
11. November	719	–	306.931.587.671	–
12. Desember	729	–	312.038.587.671	–

Sumber/Source: Otoritas Jasa Keuangan / Financial Services Authority

10.2 KOPERASI COOPERATIVE

Tabel 10.2.1 **Banyaknya Koperasi Menurut Kecamatan dan Jenis di Kabupaten Kuantan Singingi, 2022 dan 2023**
Number of Cooperatives by Subdistrict and Types in Kuantan Singingi Regency, 2022 and 2023

Kecamatan <i>Subdistrict</i>	2022		
	KUD	Non KUD	Jumlah <i>Total</i>
(1)	(2)	(3)	(4)
1. Kuantan Mudik	4	9	13
2. Hulu Kuantan	–	9	9
3. Gunung Toar	1	7	8
4. Pucuk Rantau	–	8	8
5. Singingi	13	10	23
6. Singingi Hilir	12	15	27
7. Kuantan Tengah	5	60	65
8. Sentajo Raya	5	5	10
9. Benai	2	7	9
10. Kuantan Hilir	2	5	7
11. Pangean	1	14	15
12. Logas Tanah Darat	4	8	12
13. Kuantan Hilir Seberang	–	2	2
14. Cerenti	2	11	13
15. Inuman	1	7	8
Jumlah/Total	52	177	229

Lanjutan Tabel/*Continued Table* 10.2.1

Kecamatan <i>Subdistrict</i>	2023		
	KUD	Non KUD	Jumlah <i>Total</i>
(1)	(5)	(6)	(7)
1. Kuantan Mudik	4	9	13
2. Hulu Kuantan	–	10	10
3. Gunung Toar	1	7	8
4. Pucuk Rantau	–	8	8
5. Singingi	13	10	23
6. Singingi Hilir	12	18	30
7. Kuantan Tengah	5	61	66
8. Sentajo Raya	5	6	11
9. Benai	2	7	9
10. Kuantan Hilir	2	5	7
11. Pangean	1	14	15
12. Logas Tanah Darat	4	9	13
13. Kuantan Hilir Seberang	–	2	2
14. Cerenti	2	11	13
15. Inuman	1	7	8
Jumlah/Total	52	184	236

Sumber/*Source*: Dinas Koperasi Usaha Kecil dan Menengah, Perdagangan dan Perindustrian Kabupaten Kuantan Singingi / *Regional Cooperatives Small and Medium Enterprises, Tradem and Industry Office of Kuantan Singingi Regency*

Tabel
Table 10.2.2**Banyaknya Koperasi Menurut Kecamatan dan Keaktifan di Kabupaten Kuantan Singingi, 2022 dan 2023**
Number of Cooperatives by Subdistrict and Activity in Kuantan Singingi Regency, 2022 and 2023

Kecamatan Subdistrict	2022		
	Aktif Active	Tidak Aktif Not Active	Jumlah Total
(1)	(2)	(3)	(4)
1. Kuantan Mudik	9	4	13
2. Hulu Kuantan	9	–	9
3. Gunung Toar	7	1	8
4. Pucuk Rantau	7	1	8
5. Singingi	19	4	23
6. Singingi Hilir	27	–	27
7. Kuantan Tengah	40	25	65
8. Sentajo Raya	7	3	10
9. Benai	5	4	9
10. Kuantan Hilir	5	2	7
11. Pangean	11	4	15
12. Logas Tanah Darat	6	6	12
13. Kuantan Hilir Seberang	2	–	2
14. Cerenti	7	6	13
15. Inuman	6	2	8
Jumlah/Total	167	62	229

Lanjutan Tabel/*Continued Table* 10.2.2

Kecamatan <i>Subdistrict</i>	2023		
	Aktif <i>Active</i>	Tidak Aktif <i>Not Active</i>	Jumlah <i>Total</i>
(1)	(5)	(6)	(7)
1. Kuantan Mudik	9	4	13
2. Hulu Kuantan	10	–	10
3. Gunung Toar	7	1	8
4. Pucuk Rantau	7	1	8
5. Singingi	19	4	23
6. Singingi Hilir	30	–	30
7. Kuantan Tengah	41	25	66
8. Sentajo Raya	8	3	11
9. Benai	5	4	9
10. Kuantan Hilir	5	2	7
11. Pangean	11	4	15
12. Logas Tanah Darat	7	6	13
13. Kuantan Hilir Seberang	2	–	2
14. Cerenti	7	6	13
15. Inuman	6	2	8
Jumlah/<i>Total</i>	174	62	236

Sumber/*Source*: Dinas Koperasi Usaha Kecil dan Menengah, Perdagangan dan Perindustrian Kabupaten Kuantan Singingi / *Regional Cooperatives Small and Medium Enterprises, Tradem and Industry Office of Kuantan Singingi Regency*

Tabel 10.2.3 **Banyaknya Anggota Koperasi Menurut Jenis Koperasi di Kabupaten Kuantan Singingi, 2022 dan 2023**
Table **Number of Cooperative Members by Types In Kuantan Singingi Regency, 2022 and 2023**

	Jenis Koperasi Cooperative Type	Jumlah Anggota Number of Members	
		2022	2023
	(1)	(2)	
1.	Koperasi Unit Desa (KUD) / <i>Cooperative Village Unit</i>	23.086	23.086
2.	Koperasi Pegawai Republik Indonesia (KPRI) / <i>Employees Cooperative Republic of Indonesia</i>	1.448	1.448
3.	Koperasi Tani (Koptan) / <i>Farmers Cooperative</i>	2.303	2.303
4.	Koperasi Kebun (Kopbun) / <i>Plantation Cooperative</i>	453	453
5.	Koperasi Pasar (Koppas) / <i>Market Cooperative</i>	20	20
6.	Koperasi Wanita (Kopwan) / <i>Women Cooperative</i>	196	196
7.	Koperasi Karyawan (Kopkar) / <i>Employees Cooperative</i>	3.144	3.144
8.	Koperasi Serba Usaha (KSU) / <i>Business Cooperative</i>	1.048	1.048
9.	Koperasi Wredatama / <i>Wredatama Cooperative</i>	193	193
10.	Koperasi Syariah (Kopsyah) / <i>Sharia Cooperative</i>	379	379
11.	Koperasi Pondok Pesantren (Koppontren) / <i>Boarding School Cooperative</i>	84	84
12.	Koperasi Simpan Pinjam (KSP) / <i>Cooperative Finance</i>	308	308
13.	Koperasi lainnya / <i>Other Cooperative</i>	3.246	3.266
Jumlah/Total		35.908	35.928

Sumber/Source: Dinas Koperasi Usaha Kecil dan Menengah, Perdagangan dan Perindustrian Kabupaten Kuantan Singingi / *Regional Cooperatives Small and Medium Enterprises, Tradem and Industry Office of Kuantan Singingi Regency*

Tabel
Table 10.2.4

Jumlah Pasar Menurut Status di Kabupaten Kuantan Singingi, 2022 dan 2023
Number of Market by Status in Kuantan Singingi Regency, 2022 and 2023

Kecamatan Subdistrict	2022			
	Pasar Kabupaten Regency Market	Pasar Kecamatan Subdistrict Market	Pasar Desa/ Kelurahan Village/Kelurahan Market	Jumlah Total
(1)	(2)	(3)	(4)	(5)
1. Kuantan Mudik	–	1	1	2
2. Hulu Kuantan	–	1	2	3
3. Gunung Toar	–	1	2	3
4. Pucuk Rantau	–	1	–	1
5. Singingi	–	1	7	8
6. Singingi Hilir	–	1	8	9
7. Kuantan Tengah	1	1	2	4
8. Sentajo Raya	–	–	4	4
9. Benai	–	1	–	1
10. Kuantan Hilir	–	1	–	1
11. Pangean	–	1	1	2
12. Logas Tanah Darat	–	1	5	6
13. Kuantan Hilir Seberang	–	1	–	1
14. Cerenti	–	1	–	1
15. Inuman	–	1	–	1
Jumlah/Total	1	14	32	47

Lanjutan Tabel/*Continued Table* 10.2.4

Kecamatan <i>Subdistrict</i>	2023			
	Pasar Kabupaten <i>Regency Market</i>	Pasar Kecamatan <i>Subdistrict Market</i>	Pasar Desa/ Kelurahan <i>Village/Kelurahan Market</i>	Jumlah <i>Total</i>
(1)	(6)	(7)	(8)	(9)
1. Kuantan Mudik	–	1	1	2
2. Hulu Kuantan	–	1	2	3
3. Gunung Toar	–	1	2	3
4. Pucuk Rantau	–	–	1	1
5. Singingi	–	1	7	8
6. Singingi Hilir	–	1	8	9
7. Kuantan Tengah	1	–	2	3
8. Sentajo Raya	–	–	4	4
9. Benai	–	1	–	1
10. Kuantan Hilir	–	1	–	1
11. Pangean	–	1	1	2
12. Logas Tanah Darat	–	1	5	6
13. Kuantan Hilir Seberang	–	–	1	1
14. Cerenti	–	1	–	1
15. Inuman	–	1	–	1
Jumlah/<i>Total</i>	1	11	34	46

Sumber/*Source*: Dinas Koperasi Usaha Kecil dan Menengah, Perdagangan dan Perindustrian Kabupaten Kuantan Singingi / *Regional Cooperatives Small and Medium Enterprises, Tradem and Industry Office of Kuantan Singingi Regency*

PENGELUARAN PENDUDUK


Population Expenditure

11

53,36%

pengeluaran per kapita per bulan penduduk Kabupaten Kuantan Singingi dialokasikan untuk makanan pada tahun 2023

53,36 percent of monthly expenditure per capita of Kuantan Singingi Regency's population is allocated for foods.



PENJELASAN TEKNIS

1. **Pengeluaran rata-rata per kapita** adalah biaya yang dikeluarkan untuk konsumsi semua anggota rumah tangga selama sebulan baik yang berasal dari pembelian, pemberian maupun produksi sendiri dibagi dengan banyaknya anggota rumah tangga dalam rumah tangga tersebut.

TECHNICAL NOTES

1. ***Per capita Average Expenditure*** is the cost spent for all household members consumption during the month, whether from purchasing, giving or own production, divided by the number of household members in the household.

<https://kuansingkab.bps.go.id>

ULASAN

Kesejahteraan suatu kelompok masyarakat dapat diketahui dari tingkat pendapatan masyarakatnya. Namun, karena data pendapatan yang akurat sulit diperoleh, melalui Survei Sosial Ekonomi Nasional (Susenas), tingkat kesejahteraan masyarakat diperoleh dengan pendekatan Pengeluaran Rumah Tangga.

Rata-rata pengeluaran penduduk per kapita di Kabupaten Kuantan Singingi pada tahun 2023 untuk kelompok makanan sebesar 765.725 rupiah per kapita per bulan atau sebesar 53,36 persen dari jumlah pengeluaran, sedangkan untuk non makanan rata-rata pengeluaran sebesar 669.977 rupiah atau sebesar 46,64 persen. Secara rata-rata pengeluaran masyarakat Kabupaten Kuantan Singingi lebih banyak digunakan untuk pengeluaran makanan.

DESCRIPTION

Welfare of a group the community can be known from the level of the people's income. However, because of accurate income data is difficult to obtain, so in the National SocioEconomic Survey (Susenas), the level of community welfare is obtained by the Household Expenditure approach.

The average population expenditure per capita in Kuantan Singingi Regency in 2023 for the food group was 765.725 rupiah per capita per month or 53,36 percent of total expenditure, while for nonfood expenditure the average expenditure was 669.977 rupiah or 46,64 percent. The average expenditure of the people of Kuantan Singingi Regency is more used for food expenditure.

Tabel
Table 11.1

Rata-rata Pengeluaran per Kapita Sebulan Menurut Kelompok Komoditas (rupiah) di Kabupaten Kuantan Singingi, 2022 dan 2023
Monthly Average Expenditure per Capita by Commodity Group (rupiahs) in Kuantan Singingi Regency, 2022 and 2023

Kelompok Komoditas/Commodity Group	2022	2023
(1)	(2)	(3)
Makanan/Food		
Padi-padian/ <i>Cereals</i>	73.379	83.873
Umbi-umbian/ <i>Tubers</i>	9.677	9.877
Ikan/udang/cumi/kerang/ <i>Fish/shrimp/common squid/shells</i>	77.749	82.154
Daging/ <i>Meat</i>	35.557	33.811
Telur dan susu/ <i>Eggs and milk</i>	34.647	36.299
Sayur-sayuran/ <i>Vegetables</i>	75.797	83.758
Kacang-kacangan/ <i>Legumes</i>	9.875	10.729
Buah-buahan/ <i>Fruits</i>	30.212	27.650
Minyak dan kelapa/ <i>Oil and coconut</i>	35.922	31.943
Bahan minuman/ <i>Beverage stuffs</i>	18.241	19.476
Bumbu-bumbuan/ <i>Spices</i>	13.263	14.248
Konsumsi lainnya/ <i>Miscellaneous food items</i>	12.157	11.530
Makanan dan minuman jadi/ <i>Prepared food and beverages</i>	172.784	190.308
Rokok/ <i>Cigarettes</i>	95.327	130.071
Jumlah makanan/Total food	694.587	765.725
Bukan makanan/Non-food		
Perumahan dan fasilitas rumah tangga/ <i>Housing and household facilities</i>	311.411	381.790
Aneka komoditas dan jasa/ <i>Goods and services</i>	108.408	132.920
Pakaian, alas kaki, dan tutup kepala/ <i>Clothing, footwear, and headgear</i>	40.512	38.068
Komoditas tahan lama/ <i>Durable goods</i>	59.692	51.962
Pajak, pungutan, dan asuransi/ <i>Taxes and insurance</i>	38.646	46.497
Keperluan pesta dan upacara/kenduri/ <i>Parties and ceremonies</i>	32.061	18.016
Jumlah bukan makanan/Total non-food	590.730	669.253
Jumlah/Total	1.285.317	1.434.977

Sumber/Source: BPS, Survei Sosial Ekonomi Nasional (Susenas) Maret/BPS-Statistics Indonesia, National Socioeconomic Survey March

Tabel
Table 11.2

Persentase Pengeluaran per Kapita Sebulan Menurut Kelompok Komoditas di Kabupaten Kuantan Singingi, 2021 dan 2023
Percentage of Monthly Expenditure per Capita by Commodity Group in Kuantan Singingi Regency, 2021 and 2023

Kelompok Komoditas/Commodity Group	2022	2023
(1)	(2)	(3)
Makanan/Food		
Padi-padian/ <i>Cereals</i>	5,71	5,84
Umbi-umbian/ <i>Tubers</i>	0,75	0,69
Ikan/udang/cumi/kerang/ <i>Fish/shrimp/common squid/shells</i>	6,05	5,73
Daging/ <i>Meat</i>	2,77	2,36
Telur dan susu/ <i>Eggs and milk</i>	2,70	2,53
Sayur-sayuran/ <i>Vegetables</i>	5,90	5,84
Kacang-kacangan/ <i>Legumes</i>	0,77	0,75
Buah-buahan/ <i>Fruits</i>	2,35	1,93
Minyak dan kelapa/ <i>Oil and coconut</i>	2,79	2,23
Bahan minuman/ <i>Beverage stuffs</i>	1,42	1,36
Bumbu-bumbuan/ <i>Spices</i>	1,03	0,99
Konsumsi lainnya/ <i>Miscellaneous food items</i>	0,95	0,80
Makanan dan minuman jadi/ <i>Prepared food and beverages</i>	13,44	13,26
Rokok/ <i>Cigarettes</i>	7,42	9,06
Jumlah makanan/Total food	54,04	53,36
Bukan makanan/Non-food		
Perumahan dan fasilitas rumah tangga/ <i>Housing and household facilities</i>	24,23	26,61
Aneka komoditas dan jasa/ <i>Goods and services</i>	8,43	9,26
Pakaian, alas kaki, dan tutup kepala/ <i>Clothing, footwear, and headgear</i>	3,15	2,65
Komoditas tahan lama/ <i>Durable goods</i>	4,64	3,62
Pajak, pungutan, dan asuransi/ <i>Taxes and insurance</i>	3,01	3,24
Keperluan pesta dan upacara/kenduri/ <i>Parties and ceremonies</i>	2,49	1,26
Jumlah bukan makanan/Total non-food	45,96	46,64
Jumlah/Total	100,00	100,00

Sumber/Source: BPS, Survei Sosial Ekonomi Nasional (Susenas) Maret/BPS-Statistics Indonesia, National Socioeconomic Survey March

SISTEM NERACA REGIONAL

System of Regional Accounts

12



51

hingga

52

dari 100 bagian PDRB-ADHK Kabupaten Kuantan Singingi berasal dari lapangan usaha Pertanian, Kehutanan, dan Perikanan.

51 to 52 percent of GRDP at Current Market Prices of Kuantan Singingi Regency come from Agriculture, Forestry, and Fishing industry.

Sumber/Source: BPS Kabupaten Kuantan Singingi, Berbagai Sensus, Survei dan Sumber lain / BPS-Statistics of Kuantan Singingi Regency, Various Census, Survey, and Other Sources.

ST2023
SENSUS PERTANIAN

PENJELASAN TEKNIS**TECHNICAL NOTES**

1. Penghitungan statistik neraca nasional mengikuti buku petunjuk yang diterbitkan oleh Perserikatan Bangsa Bangsa (PBB) dikenal sebagai Sistem Neraca Nasional (SNN). SNN adalah rekomendasi internasional tentang bagaimana menyusun ukuran aktivitas ekonomi yang sesuai dengan standar neraca baku yang didasarkan pada prinsip-prinsip ekonomi. Rekomendasi yang dimaksud dinyatakan dalam sekumpulan konsep, definisi, klasifikasi, dan aturan neraca yang disepakati secara internasional dalam mengukur indikator tertentu seperti Produk Domestik Bruto (PDB). Salah satu bentuk adaptasi pencatatan statistik nasional adalah melakukan perubahan tahun dasar PDB Indonesia dari tahun 2000 ke 2010. Perubahan tahun dasar PDB dilakukan seiring dengan mengadopsi rekomendasi PBB yang tertuang dalam Sistem Neraca Nasional 2008 (SNA 2008).
 2. Produk Domestik Bruto pada tingkat nasional serta Produk Domestik Regional Bruto (PDRB) pada tingkat regional (provinsi) menggambarkan kemampuan suatu wilayah untuk menciptakan nilai tambah pada suatu waktu tertentu. Untuk menyusun PDB
1. *The method used to estimate national accounts statistics is based on the standard guidelines formed by United Nation known as System of National Accounts (SNA). SNA is the internationally agreed standard set of recommendations on how to compile measures of economic activity in accordance with strict accounting conventions based on economic principles. The recommendations are expressed in term of a set of concepts, definitions, classifications and accounting rules that comprise the internationally agreed standard for measuring indicators such as Gross Domestic Product (GDP). One of the improvement in the national statistical system is to rebase GDP form base year 2000 to 2010 in order to capture current economic condition. It is in line with the United Nations (UN) recommendation on 2008 SNA.*
 2. *The basic measure of the value added arising from economic activity is known as Gross Domestic Product at the national level and Gross Regional Domestic Product (GRDP) at the regional level (provinces/regencies/municipalities). To compile*

maupun PDRB digunakan 2 pendekatan, yaitu lapangan usaha dan pengeluaran. Keduanya menyajikan komposisi data nilai tambah dirinci menurut sumber kegiatan ekonomi (lapangan usaha) dan menurut komponen penggunaannya. PDB maupun PDRB dari sisi lapangan usaha merupakan penjumlahan seluruh komponen nilai tambah bruto yang mampu diciptakan oleh sektor-sektor ekonomi atas berbagai aktivitas produksinya. Sedangkan dari sisi pengeluaran menjelaskan tentang penggunaan dari nilai tambah tersebut.

3. PDB menurut lapangan usaha mengalami perubahan klasifikasi dari 9 lapangan usaha menjadi 17 lapangan usaha. PDB menurut lapangan usaha dirinci menurut total nilai tambah dari seluruh sektor ekonomi yang mencakup lapangan usaha Pertanian, Kehutanan, dan Perikanan; Pertambangan dan Penggalian; Industri Pengolahan; Pengadaan Listrik dan Gas; Pengadaan Air, Pengelolaan Sampah, Limbah dan Daur Ulang; Konstruksi; Perdagangan Besar dan Eceran, Reparasi Mobil dan Sepeda Motor; Transportasi dan Pergudangan; Penyediaan Akomodasi dan Makan Minum; Informasi dan Komunikasi; Jasa Keuangan dan Asuransi; Real Estat; Jasa

these statistics, two approaches have been used, i.e. "production approach" and "expenditure approach". The first approach is to measure value added produced by various kinds of economic activities, while the second approach is to measure final uses of the country's output. In other words, GDP/GRDP is the sum of total value added produced by all economic industries (activities) and the way of using it.

3. *GDP by industry classification changes from 9 sectors to 17 industries. GDP by industry is classified by types of economic activities such as Agriculture, Forestry and Fishing; Mining and Quarrying; Manufacturing; Electricity and Gas; Water supply, Sewerage, Waste Management and Remediation Activities; Construction; Wholesale and Retail Trade; Repair of Motor Vehicles and Motorcycles; Transportation and Storage; Accommodation and Food Service Activities; Information and Communication; Financial and Insurance Activities; Real Estate Activities; Business Activities; Public Administration; Defence and Compulsory Social Security; Education; Human Health and*

Perusahaan; Administrasi Pemerintahan, Pertahanan dan Jaminan Sosial Wajib; Jasa Pendidikan; Jasa Kesehatan dan Kegiatan Sosial; dan Jasa lainnya.

Social Work Activities; and Other Services Activities.

4. PDB menurut pengeluaran mengalami perubahan klasifikasi dimana pengeluaran konsumsi Lembaga Non Profit yang Melayani Rumah Tangga (LNPR) yang sebelumnya termasuk bagian dari pengeluaran konsumsi rumah tangga menjadi komponen terpisah. Sehingga klasifikasi PDB menurut pengeluaran dirinci menjadi 7 komponen yaitu komponen pengeluaran konsumsi rumah tangga, pengeluaran konsumsi LNPR, pengeluaran konsumsi pemerintah, pembentukan modal tetap bruto, perubahan inventori, ekspor barang dan jasa, dan impor barang dan jasa.

4. *GDP by expenditure classification changes where consumption expenditure Non-profit Institutions Serving Households (NPISH) previously included as part of household consumption expenditure is taken out into separate component. So that, GDP by type of expenditures is classified into: household consumption expenditure, NPISH consumption expenditure, government consumption expenditure, gross fixed capital formation, changes in inventories, exports of goods and services, and imports of goods and services.*

5. Pengeluaran konsumsi rumah tangga mencakup berbagai pengeluaran konsumsi akhir rumah tangga atas barang dan jasa untuk memenuhi kebutuhan individu ataupun kelompok secara langsung. Pengeluaran rumah tangga di sini mencakup makanan dan minuman selain restoran; pakaian, alas kaki dan jasa perawatannya; perumahan dan perlengkapan rumah tangga; kesehatan dan pendidikan; transportasi dan komunikasi;

5. *Household consumption expenditures consist of expenditures incurred by households, which are used for both individual or collective needs. Household consumptions are classified into food and beverages other than restaurants; clothing, footwear, and related maintenance services; housing and household equipment; health and education; transport and communication; restaurants and hotels; and others.*

restoran dan hotel serta lainnya.

6. Pengeluaran Pemerintah terdiri dari Pengeluaran Konsumsi Individu dan Pengeluaran Konsumsi Kolektif. Barang dan jasa individu merupakan barang dan jasa privat, dimana ciri-ciri barang privat adalah a) Scarcity, yaitu ada kelangkaan/keterbatasan dalam jumlah; b) Excludable consumption, yaitu konsumsi suatu barang dapat dibatasi hanya pada mereka yang memenuhi persyaratan tertentu (biasanya harga); c) Rivalrous competition, yaitu konsumsi oleh satu konsumen akan mengurangi atau menghilangkan kesempatan pihak lain untuk melakukan hal serupa. Contoh barang dan jasa yang dihasilkan pemerintah dan tergolong sebagai barang dan jasa individu adalah jasa pelayanan kesehatan pemerintah di rumah sakit/puskesmas dan jasa pendidikan di sekolah/universitas negeri. Sedangkan barang dan jasa kolektif ekuivalen dengan barang publik yang memiliki ciri a) Non rivalry, yaitu penggunaan satu konsumen terhadap suatu barang tidak mengurangi kesempatan konsumen lain untuk juga mengkonsumsi barang tersebut; b) Non excludable, yaitu apabila suatu barang publik tersedia, maka tidak ada yang dapat menghalangi siapapun
6. *Government consumption expenditure consists of Individual Consumption Expenditure and Collective Consumption Expenditure. Individual goods and services are private goods and services, which the characteristics of private goods is a) Scarcity, that there is a scarcity/limited in number; b) Excludable consumption, the consumption of goods can be limited only to those who meet certain requirements (usually the price); c) Rivalrous competition, ie consumption by the consumer will reduce or eliminate the chance of another party to do so. Examples of goods and services produced by government and classified as goods and services of individuals is the government health services in hospitals/health centers and education services in schools/universities. Collective goods and services equivalent to public goods characterized by a) Non-rivalry, namely the use of a consumer for an item does not reduce the chance of another consumer to also consume goods; b) Non-excludable, i.e. when a public good available, then nothing can hinder anyone to benefit from the goods or in other words everyone has access to the goods. Examples of goods and services produced by government and classified as collective goods and services is carried military*

untuk memperoleh manfaat dari barang tersebut atau dengan kata lain setiap orang memiliki akses ke barang tersebut. Contoh barang dan jasa yang dihasilkan pemerintah dan tergolong sebagai barang dan jasa kolektif adalah jasa pertahanan yang dilakukan TNI dan keamanan yang dilakukan kepolisian.

defense services and the police's security.

7. Pembentukan Modal Tetap Bruto (PMTB) mencakup pengadaan, pembuatan, dan pembelian barang modal. Barang modal dimaksud adalah barang-barang yang digunakan untuk proses produksi, tahan lama atau yang mempunyai umur pemakaian lebih dari satu tahun seperti bangunan, mesin-mesin dan alat angkutan. Termasuk pula di sini perbaikan besar (berat) yang sifatnya memperpanjang umur atau mengubah bentuk atau kapasitas barang modal tersebut. Pengeluaran barang modal untuk keperluan militer juga dicakup sebagai PMTB. Klasifikasi komponen PMTB dibagi menjadi 6 sub komponen yaitu Konstruksi; Mesin dan Peralatan; Kendaraan; Peralatan Lainnya; Cultivated Biological Resources (CBR) dan Produk Kekayaan Intelektual.
7. *Gross Fixed Capital Formation (GFCF) includes procurement, manufacture, and the purchase of capital goods. Capital goods are goods which are used for the production process, durable or have a service life of more than one year such as buildings, machinery, and transportation equipment. Including here: huge improvement that are to extend the life or changing the shape or the capacity of the capital goods. Capital expenditures for military purposes are also covered as GFCF. GFCF component are classified into six sub-components: Construction; Machinery and Equipment; vehicle; Other equipment; Cultivated Biological Resources (CBR) and Intellectual Property Product.*
8. Ekspor barang dan jasa merupakan transaksi perdagangan barang dan jasa dari penduduk (residen) ke bukan penduduk (nonresiden).
8. *Exports of goods and services consist of transactions of goods and services from residents to non-residents. Imports of goods*

Impor barang dan jasa adalah transaksi perdagangan dari bukan penduduk ke penduduk. Ekspor atau impor barang terjadi pada saat terjadi perubahan hak kepemilikan barang antara penduduk dengan bukan penduduk (dengan atau tanpa perpindahan fisik barang tersebut). Pada PDB dengan tahun dasar 2010, ekspor dan impor barang dirinci menjadi nonmigas dan migas.

and services consist of transaction of goods and services from non-residents to residents. Exports and imports of goods occur when there are changes in ownership of goods between residents and non-residents (with or without physical movements of goods across frontiers). On the GDP at 2010 basic year, exports and imports of goods specified into non oil and gas and oil and gas.

9. Produk Domestik Bruto maupun agregat turunannya disajikan dalam 2 (dua) versi penilaian, yaitu atas dasar "harga berlaku" dan atas dasar "harga konstan". Disebut sebagai harga berlaku karena seluruh agregat dinilai dengan menggunakan harga pada tahun berjalan, sedangkan harga konstan penilaiannya didasarkan kepada harga satu tahun dasar tertentu, dalam publikasi ini digunakan harga tahun 2010.

9. *GDP and its aggregations are presented in two forms: at current market prices and at constant base year market prices. In presenting current market prices, all aggregates are valued at current market prices, while base year constant market prices are shown by valuing all aggregates at fixed base year prices. Year of 2010 is used as the base year in this publication.*

10. Laju pertumbuhan Produk Domestik Bruto diperoleh dari perhitungan PDB atas dasar harga konstan. Diperoleh dengan cara mengurangi nilai PDB pada tahun ke-n terhadap nilai pada tahun ke n-1 (tahun sebelumnya), dibagi dengan nilai pada tahun ke n-1, dikalikan dengan 100 persen. Laju pertumbuhan menunjukkan perkembangan

10. *Growth rate of Gross Domestic Product is derived from GDP at constant market prices. It is obtained by subtracting the value of GDP year n with the value of GDP year n-1, divided by the value of GDP year n-1 then multiplied by 100 percent. The growth rate of GDP explains the income growth during the given period.*

agregat pendapatan dari satu waktu tertentu terhadap waktu sebelumnya.

<https://kuansingkab.bps.go.id>

ULASAN

Pertumbuhan ekonomi Kabupaten Kuantan Singingi pada tahun 2023 adalah sebesar 2,87 persen. Pertumbuhan riil sektoral tertinggi dicapai oleh sektor jasa kesehatan dan kegiatan sosial sebesar 17,13 persen, namun peranannya terhadap PDRB hanya sebesar 0,21 persen. Sektor yang mengalami pertumbuhan paling rendah pada tahun 2023 adalah sektor industri pengolahan yaitu sebesar 0,26 persen.

Sektor pertanian, kehutanan, dan perikanan pada tahun 2023 memberikan sumbangan tertinggi terhadap ekonomi Kabupaten Kuantan Singingi yaitu sebesar 51,12 persen, dengan laju pertumbuhan sebesar 2,83 persen. Sektor jasa perusahaan memberikan sumbangan paling rendah terhadap ekonomi Kabupaten Kuantan Singingi yaitu sebesar 0,00 persen.

DESCRIPTION

Kuantan Singingi Regency's economic growth in 2023 is 2.87 percent. The highest real sector growth was achieved by the human health and social work activities sector at 17,13 percent, but its role in GDP was only 0.21 percent. The sector that experienced the lowest growth in 2023 was the manufacturing sector, which is 0.26 percent.

The agriculture, forestry, and fishing sector in 2023 provided the highest contribution to the economy of Kuantan Singingi Regency, which is 51.12 percent, with a growth rate of 2.83 percent. The business activities sector provided the lowest contribution to the economy of Kuantan Singingi Regency which is 0.00 percent.

Tabel
Table 12.1

Produk Domestik Regional Bruto Atas Dasar Harga Berlaku Menurut Lapangan Usaha di Kabupaten Kuantan Singingi (miliar rupiah), 2019–2023
Gross Regional Domestic Product at Current Market Prices by Industry in Kuantan Singingi Regency (billion rupiahs), 2019–2023

	Lapangan Usaha/Industry	2019	2020	2021	2022*	2023**
	(1)	(2)	(3)	(4)	(5)	(6)
A	Pertanian, Kehutanan, dan Perikanan/ <i>Agriculture, Forestry, and Fishing</i>	15.288,97	17.024,23	19.822,55	21.856,29	24.360,70
B	Pertambangan dan Penggalian/ <i>Mining and Quarrying</i>	1.552,94	1.393,83	1.722,22	3.343,38	2.920,53
C	Industri Pengolahan/ <i>Manufacturing</i>	8.923,08	9.329,54	10.791,83	12.428,27	12.238,31
D	Pengadaan Listrik dan Gas/ <i>Electricity and Gas</i>	17,48	18,62	19,64	24,22	27,40
E	Pengadaan Air; Pengelolaan Sampah, Limbah, dan Daur Ulang/ <i>Water Supply; Sewerage, Waste Management, and Remediation Activities</i>	6,44	6,48	6,79	6,82	7,11
F	Konstruksi/ <i>Construction</i>	2.748,92	2.670,67	2.908,34	3.348,77	3.895,65
G	Perdagangan Besar dan Eceran; Reparasi Mobil dan Sepeda Motor/ <i>Wholesale and Retail Trade; Repair of Motor Vehicles and Motorcycles</i>	1.351,52	1.256,88	1.408,77	1.649,39	1.789,51
H	Transportasi dan Pergudangan/ <i>Transportation and Storage</i>	168,35	165,90	179,42	228,49	260,48
I	Penyediaan Akomodasi dan Makan Minum/ <i>Accommodation and Food Service Activities</i>	79,39	73,23	80,01	92,52	110,79
J	Informasi dan Komunikasi/ <i>Information and Communication</i>	122,92	131,65	141,87	154,38	167,70

Lanjutan Tabel/*Continued Table* 12.1

	Lapangan Usaha/Industry	2019	2020	2021	2022*	2023**
	(1)	(2)	(3)	(4)	(5)	(6)
K	Jasa Keuangan dan Asuransi/ <i>Financial and Insurance Activities</i>	182,67	186,30	206,60	237,70	252,47
L	Real Estat/ <i>Real Estate Activities</i>	248,74	252,11	262,65	285,38	306,23
M,N	Jasa Perusahaan/ <i>Business Activities</i>	0,33	0,27	0,28	0,32	0,36
O	Administrasi Pemerintahan, Pertahanan, dan Jaminan Sosial Wajib/ <i>Public Administration and Defence; Compulsory Social Security</i>	752,46	762,73	767,83	781,01	796,37
P	Jasa Pendidikan/ <i>Education</i>	197,76	205,91	215,90	227,44	238,77
Q	Jasa Kesehatan dan Kegiatan Sosial/ <i>Human Health and Social Work Activities</i>	62,92	70,66	80,05	83,60	100,62
R,S,T,U	Jasa Lainnya/ <i>Other Services Activities</i>	165,05	134,55	141,17	161,82	177,58
	Produk Domestik Regional Bruto/<i>Gross Regional Domestic Product</i>	31.869,96	33.683,57	38.755,92	44.909,80	47.650,57

Catatan/Note: *Angka Sementara/ *Preliminary figures* **Angka Sangat Sementara/ *Very preliminary figures*

Sumber/Source: BPS Kabupaten Kuantan Singingi, Berbagai Sensus, Survei dan Sumber lain / *BPS-Statistics of Kuantan Singingi
Regency, Various Census, Survey, and Other Sources.*

Tabel
Table 12.2

Produk Domestik Regional Bruto Atas Dasar Harga Konstan 2010 Menurut Lapangan Usaha di Kabupaten Kuantan Singingi (miliar rupiah), 2019–2023
Gross Regional Domestic Product at 2010 Constant Market Prices by Industry in Kuantan Singingi Regency (billion rupiahs), 2019–2023

	Lapangan Usaha/Industry	2019	2020	2021	2022*	2023**
	(1)	(2)	(3)	(4)	(5)	(6)
A	Pertanian, Kehutanan, dan Perikanan/Agriculture, Forestry, and Fishing	11.354,43	11.761,72	12.256,95	12.622,01	12.978,72
B	Pertambangan dan Penggalian/Mining and Quarrying	1.017,62	987,41	890,00	1.080,39	1.142,11
C	Industri Pengolahan/Manufacturing	7.383,34	7.412,10	7.713,56	8.044,11	8.065,28
D	Pengadaan Listrik dan Gas/Electricity and Gas	9,37	9,81	10,41	12,47	13,45
E	Pengadaan Air; Pengelolaan Sampah, Limbah, dan Daur Ulang/Water Supply; Sewerage, Waste Management, and Remediation Activities	4,68	4,70	4,93	4,94	5,00
F	Konstruksi/Construction	1.629,25	1.576,95	1.648,23	1.767,06	1.920,78
G	Perdagangan Besar dan Eceran; Reparasi Mobil dan Sepeda Motor/Wholesale and Retail Trade; Repair of Motor Vehicles and Motorcycles	840,72	752,45	835,12	935,03	995,11
H	Transportasi dan Pergudangan/Transportation and Storage	105,29	98,2	103,54	123,77	132,46
I	Penyediaan Akomodasi dan Makan Minum/Accommodation and Food Service Activities	47,53	43,14	46,34	51,22	58,83
J	Informasi dan Komunikasi/Information and Communication	94,94	101,82	109,26	116,66	125,42

Lanjutan Tabel/*Continued Table* 12.2

Lapangan Usaha/Industry		2019	2020	2021	2022*	2023**
(1)		(2)	(3)	(4)	(5)	(6)
K	Jasa Keuangan dan Asuransi/ <i>Financial and Insurance Activities</i>	121,49	124,29	130,54	137,00	142,54
L	Real Estat/ <i>Real Estate Activities</i>	161,81	163,43	168,48	176,92	184,79
M,N	Jasa Perusahaan/ <i>Business Activities</i>	0,22	0,18	0,18	0,20	0,21
O	Administrasi Pemerintahan, Pertahanan, dan Jaminan Sosial Wajib/ <i>Public Administration and Defence; Compulsory Social Security</i>	566,48	556,51	555,56	559,45	588,56
P	Jasa Pendidikan/ <i>Education</i>	127,15	129,51	134,82	140,07	145,37
Q	Jasa Kesehatan dan Kegiatan Sosial/ <i>Human Health and Social Work Activities</i>	40,00	43,89	49,20	50,37	59,00
R,S,T,U	Jasa Lainnya/ <i>Other Services Activities</i>	109,26	86,94	90,52	102,04	109,95
Produk Domestik Regional Bruto/<i>Gross Regional Domestic Product</i>		23.613,56	23.853,04	24.747,63	25.923,73	26.667,59

Catatan/Note: *Angka Sementara/ *Preliminary figures* **Angka Sangat Sementara/ *Very preliminary figures*

Sumber/Source: BPS Kabupaten Kuantan Singingi, Berbagai Sensus, Survei dan Sumber lain / *BPS-Statistics of Kuantan Singingi
Regency, Various Census, Survey, and Other Sources.*

Tabel
Table 12.3

Distribusi Persentase Produk Domestik Regional Bruto Atas Dasar Harga Berlaku Menurut Lapangan Usaha di Kabupaten Kuantan Singingi, 2019–2023
Percentage Distribution of Gross Regional Domestic Product at Current Market Prices by Industry in Kuantan Singingi Regency, 2019–2023

	Lapangan Usaha/ <i>Industry</i>	2019	2020	2021	2022*	2023**
	(1)	(2)	(3)	(4)	(5)	(6)
A	Pertanian, Kehutanan, dan Perikanan/ <i>Agriculture, Forestry, and Fishing</i>	47,97	50,54	51,15	48,67	51,12
B	Pertambangan dan Penggalian/ <i>Mining and Quarrying</i>	4,87	4,14	4,44	7,44	6,13
C	Industri Pengolahan/ <i>Manufacturing</i>	28,00	27,70	27,85	27,67	25,68
D	Pengadaan Listrik dan Gas/ <i>Electricity and Gas</i>	0,05	0,06	0,05	0,05	0,06
E	Pengadaan Air; Pengelolaan Sampah, Limbah, dan Daur Ulang/ <i>Water Supply; Sewerage, Waste Management, and Remediation Activities</i>	0,02	0,02	0,02	0,02	0,01
F	Konstruksi/ <i>Construction</i>	8,63	7,93	7,50	7,46	8,18
G	Perdagangan Besar dan Eceran; Reparasi Mobil dan Sepeda Motor/ <i>Wholesale and Retail Trade; Repair of Motor Vehicles and Motorcycles</i>	4,24	3,73	3,63	3,67	3,76
H	Transportasi dan Pergudangan/ <i>Transportation and Storage</i>	0,53	0,49	0,46	0,51	0,55
I	Penyediaan Akomodasi dan Makan Minum/ <i>Accommodation and Food Service Activities</i>	0,25	0,22	0,21	0,21	0,23
J	Informasi dan Komunikasi/ <i>Information and Communication</i>	0,39	0,39	0,37	0,34	0,35
K	Jasa Keuangan dan Asuransi/ <i>Financial and Insurance Activities</i>	0,57	0,55	0,53	0,53	0,53

Lanjutan Tabel/*Continued Table* 12.3

Lapangan Usaha/ <i>Industry</i>		2019	2020	2021	2022*	2023**
(1)		(2)	(3)	(4)	(5)	(6)
L	Real Estat/ <i>Real Estate Activities</i>	0,78	0,75	0,68	0,64	0,64
M,N	Jasa Perusahaan/ <i>Business Activities</i>	0,00	0,00	0,00	0,00	0,00
O	Administrasi Pemerintahan, Pertahanan, dan Jaminan Sosial Wajib/ <i>Public Administration and Defence; Compulsory Social Security</i>	2,36	2,26	1,98	1,74	1,67
P	Jasa Pendidikan/ <i>Education</i>	0,62	0,61	0,56	0,51	0,50
Q	Jasa Kesehatan dan Kegiatan Sosial/ <i>Human Health and Social Work Activities</i>	0,20	0,21	0,21	0,19	0,21
R,S,T,U	Jasa Lainnya/ <i>Other Services Activities</i>	0,52	0,40	0,36	0,36	0,37
Produk Domestik Regional Bruto/<i>Gross Regional Domestic Product</i>		100,00	100,00	100,00	100,00	100,00

Catatan/*Note*: *Angka Sementara/ *Preliminary figures* **Angka Sangat Sementara/ *Very preliminary figures*
 Sumber/*Source*: BPS Kabupaten Kuantan Singingi, Berbagai Sensus, Survei dan Sumber lain / *BPS-Statistics of Kuantan Singingi Regency, Various Census, Survey, and Other Sources.*

Tabel
Table 12.4**Laju Pertumbuhan Produk Domestik Regional Bruto Atas Dasar Harga Konstan 2010 Menurut Lapangan Usaha di Kabupaten Kuantan Singingi (persen), 2018–2023**
Growth Rate of Gross Regional Domestic Product at 2010 Constant Market Prices by Industry in Kuantan Singingi Regency (percent), 2018–2023

Lapangan Usaha/Industry		2019	2020	2021	2022*	2023**
(1)		(2)	(3)	(4)	(5)	(6)
A	Pertanian, Kehutanan, dan Perikanan/ <i>Agriculture, Forestry, and Fishing</i>	4,05	3,59	4,21	2,98	2,83
B	Pertambangan dan Penggalian/ <i>Mining and Quarrying</i>	-1,89	-2,97	-9,87	21,39	5,71
C	Industri Pengolahan/ <i>Manufacturing</i>	5,97	0,39	4,07	4,29	0,26
D	Pengadaan Listrik dan Gas/ <i>Electricity and Gas</i>	3,22	4,72	6,02	19,81	7,86
E	Pengadaan Air; Pengelolaan Sampah, Limbah, dan Daur Ulang/ <i>Water Supply; Sewerage, Waste Management, and Remediation Activities</i>	1,51	0,43	4,89	0,23	1,17
F	Konstruksi/ <i>Construction</i>	6,92	-3,21	4,52	7,21	8,70
G	Perdagangan Besar dan Eceran; Reparasi Mobil dan Sepeda Motor/ <i>Wholesale and Retail Trade; Repair of Motor Vehicles and Motorcycles</i>	4,86	-10,50	10,99	11,96	6,43
H	Transportasi dan Pergudangan/ <i>Transportation and Storage</i>	4,13	-6,74	5,44	19,54	7,02
I	Penyediaan Akomodasi dan Makan Minum/ <i>Accommodation and Food Service Activities</i>	5,11	-9,24	7,43	10,53	14,86
J	Informasi dan Komunikasi/ <i>Information and Communication</i>	6,87	7,24	7,31	6,77	7,51

Lanjutan Tabel/*Continued Table* 12.4

	Lapangan Usaha/Industry	2019	2020	2021	2022*	2023**
	(1)	(2)	(3)	(4)	(5)	(6)
K	Jasa Keuangan dan Asuransi/ <i>Financial and Insurance Activities</i>	0,07	2,31	5,02	4,95	4,04
L	Real Estat/ <i>Real Estate Activities</i>	4,28	1,00	3,09	5,01	4,45
M,N	Jasa Perusahaan/ <i>Business Activities</i>	2,86	-20,45	1,48	12,68	6,89
O	Administrasi Pemerintahan, Pertahanan, dan Jaminan Sosial Wajib/ <i>Public Administration and Defence; Compulsory Social Security</i>	2,96	-1,76	-0,17	0,70	5,20
P	Jasa Pendidikan/ <i>Education</i>	4,97	1,86	4,10	3,89	3,79
Q	Jasa Kesehatan dan Kegiatan Sosial/ <i>Human Health and Social Work Activities</i>	8,35	9,72	12,10	2,38	17,13
R,S,T,U	Jasa Lainnya/ <i>Other Services Activities</i>	6,92	-20,43	4,12	12,73	7,75
	Produk Domestik Regional Bruto/<i>Gross Regional Domestic Product</i>	4,58	1,01	3,75	4,75	2,87

Catatan/Note: *Angka Sementara/ *Preliminary figures* **Angka Sangat Sementara/ *Very preliminary figures*

Sumber/Source: BPS Kabupaten Kuantan Singingi, Berbagai Sensus, Survei dan Sumber lain / *BPS-Statistics of Kuantan Singingi
Regency, Various Census, Survey, and Other Sources.*

Tabel
Table 12.5

Produk Domestik Regional Bruto Atas Dasar Harga Berlaku Menurut Jenis Pengeluaran di Kabupaten Kuantan Singingi (miliar rupiah), 2019–2023
Gross Regional Domestic Product at Current Market Prices by Type of Expenditure in Kuantan Singingi Regency (billion rupiahs), 2019–2023

Jenis Pengeluaran Type of Expenditure	2019	2020	2021	2022*	2023**
(1)	(2)	(3)	(4)	(5)	(6)
Pengeluaran Konsumsi Rumah Tangga <i>Household Consumption Expenditure</i>	14.309,96	14.524,55	15.768,10	17.369,24	18.626,02
Pengeluaran Konsumsi LNPRT <i>NPISH Consumption Expenditure</i>	176,61	182,80	174,48	189,43	214,63
Pengeluaran Konsumsi Pemerintah <i>Government Consumption Expenditure</i>	1.564,57	1.442,84	1.357,67	1.398,78	1.464,63
Pembentukan Modal Tetap Bruto <i>Gross Fixed Capital Formation</i>	15.656,03	15.557,28	16.400,36	18.156,08	18.576,72
Perubahan Inventori <i>Changes in Inventories</i>	-89,72	153,47	33,33	79,27	79,60
Net Ekspor Barang dan Jasa/ <i>Net Exports of Goods and Services</i>	73,08	1.822,65	5.021,98	7.717,01	8.688,97
Produk Domestik Regional Bruto/ Gross Regional Domestic Product	31.869,96	33.683,57	38.755,92	44.909,80	47.650,57

Catatan/Note: *Angka Sementara/ Preliminary figures **Angka Sangat Sementara/ Very preliminary figures

Sumber/Source: BPS Kabupaten Kuantan Singingi, Berbagai Sensus, Survei dan Sumber lain / BPS-Statistics of Kuantan Singingi Regency, Various Census, Survey, and Other Sources.

Tabel
Table 12.6**Produk Domestik Regional Bruto Atas Dasar Harga Konstan 2010 Menurut Jenis Pengeluaran di Kabupaten Kuantan Singingi (miliar rupiah), 2019–2023**
Gross Regional Domestic Product at 2010 Constant Market Prices by Type of Expenditure in Kuantan Singingi Regency (billion rupiahs), 2019–2023

Jenis Pengeluaran Type of Expenditure	2019	2020	2021	2022*	2023**
(1)	(2)	(3)	(4)	(5)	(6)
Pengeluaran Konsumsi Rumah Tangga <i>Household Consumption Expenditure</i>	8.698,39	8.646,37	9.078,56	9.483,83	9.864,47
Pengeluaran Konsumsi LNPRT <i>NPISH Consumption Expenditure</i>	111,75	113,51	106,69	110,13	119,35
Pengeluaran Konsumsi Pemerintah <i>Government Consumption Expenditure</i>	871,47	785,98	738,58	749,96	768,85
Pembentukan Modal Tetap Bruto <i>Gross Fixed Capital Formation</i>	8.741,47	8.620,67	8.718,51	9.148,14	9.335,47
Perubahan Inventori <i>Changes in Inventories</i>	42,16	63,84	11,52	45,99	41,48
Net Ekspor Barang dan Jasa/ <i>Net Exports of Goods and Services</i>	5.148,32	5.622,67	6.093,77	6.385,68	6.537,96
Produk Domestik Regional Bruto/Gross Regional Domestic Product	23.613,56	23.853,04	24.747,63	25.923,73	26.667,59

Catatan/Note: *Angka Sementara/ *Preliminary figures* **Angka Sangat Sementara/ *Very preliminary figures*Sumber/Source: BPS Kabupaten Kuantan Singingi, Berbagai Sensus, Survei dan Sumber lain / *BPS-Statistics of Kuantan Singingi Regency, Various Census, Survey, and Other Sources.*

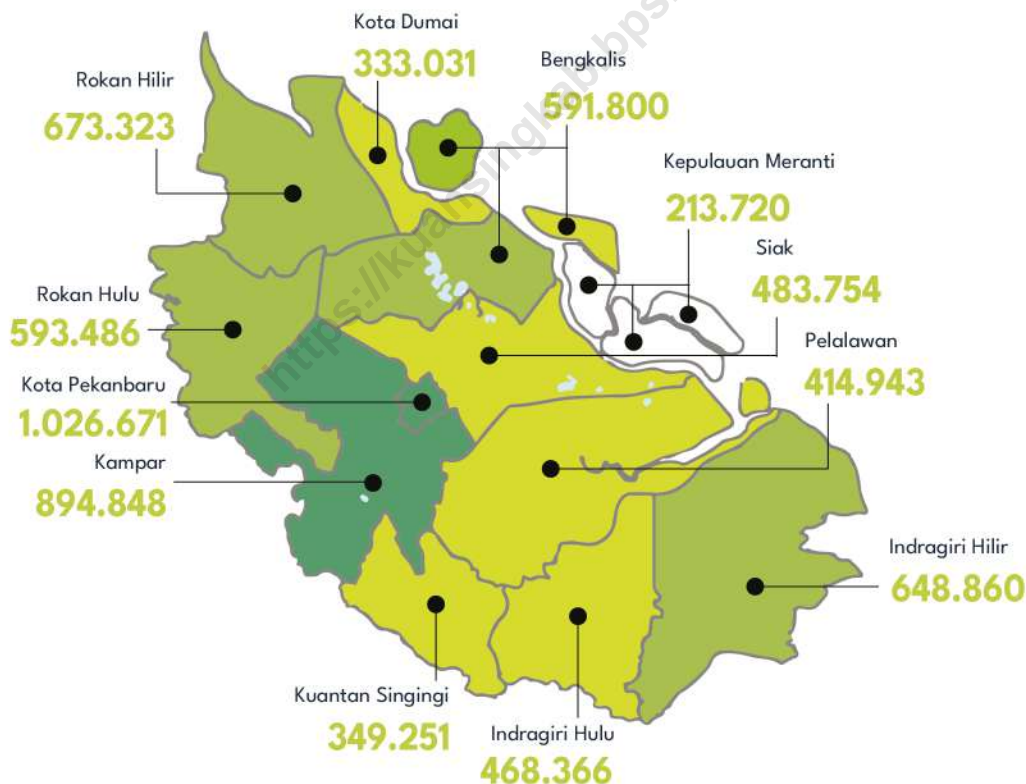
PERBANDINGAN ANTAR KABUPATEN/KOTA

Regency/Municipal Comparison

13

Jumlah Penduduk Menurut Kabupaten/Kota di Provinsi Riau 2024

Population by Regency/Municipality in Riau Province 2024



Sumber/Source: BPS, Parameter Hasil Proyeksi Penduduk Riau, 2020-2035 /
BPS, Riau Population Projection Result Parameters, 2020-2035

ULASAN

Pada tahun 2023 jumlah penduduk Provinsi Riau tercatat sebanyak 6.735,33 ribu jiwa. Kabupaten/kota yang memiliki jumlah penduduk terbanyak di Provinsi Riau adalah Kota Pekanbaru dengan penduduk sebanyak 1.020,31 ribu jiwa diikuti Kabupaten Kampar sebanyak 898,64 ribu jiwa dan Kabupaten Indragiri Hilir sebanyak 663,25 ribu jiwa. Kabupaten/kota dengan penduduk paling sedikit adalah Kabupaten Kepulauan Meranti sebanyak 217,61 ribu jiwa.

Persentase penduduk miskin di Provinsi Riau pada tahun 2023 yaitu 6,68 persen dengan penduduk miskin terbanyak terdapat di Kabupaten Kepulauan Meranti sebanyak 22,98 persen dan terendah terdapat di Kota Pekanbaru sebanyak 3,16 persen.

Indeks Pembangunan Manusia (IPM) di Provinsi Riau pada tahun 2023 yaitu sebesar 74,04 dengan IPM tertinggi adalah Kota Pekanbaru sebesar 82,38. Sedangkan IPM terendah adalah Kabupaten Kepulauan Meranti sebesar 67,28.

DESCRIPTION

In 2023 the population of Riau Province was recorded at 6,735.33 thousands people. The regency/city with the largest population in Riau Province is Pekanbaru City with a population of 1,020.31 thousands followed by Kampar Regency as many as 898.64 people and Indragiri Hilir Regency as many as 663.25 thousands people. The regency/city with the least population is Kepulauan Meranti Regency with 217.61 thousands people.

The percentage of poor people in Riau Province in 2023 is 6.68 percent with the highest poor people percentage in Kepulauan Meranti Regency as many as 22.98 persen and the lowest poor people percentage in Pekanbaru City as many as 3.16 percent.

The Human Development Index (HDI) in Riau Province in 2023 is 74.04 with the highest HDI being Pekanbaru City at 82.38 while the lowest HDI is Kepulauan Meranti Regency at 67.28.

Tabel 13.1 **Jumlah Penduduk Menurut Kabupaten/Kota di Provinsi Riau (ribu), 2020–2024**
Table 13.1 **Population by Regency/Municipality in Riau Province (thousand), 2020–2024**

Kabupaten/Kota Regency/Municipality		2020	2021	2022	2023	2024
(1)	(2)	(3)	(4)	(5)	(6)	(6)
1.	Kuantan Singingi	334,09	338,02	341,87	345,61	349,25
2.	Indragiri Hulu	443,15	449,60	455,96	462,22	468,37
3.	Indragiri Hilir	653,21	661,45	669,48	677,29	684,86
4.	Pelalawan	388,68	395,40	402,04	408,54	414,94
5.	Siak	456,57	463,47	470,31	477,06	483,75
6.	Kampar	838,15	852,63	866,94	881,03	894,85
7.	Rokan Hulu	559,61	568,27	576,77	585,18	593,49
8.	Bengkalis	562,28	570,16	577,70	584,92	591,80
9.	Rokan Hilir	635,43	645,01	654,52	663,96	673,32
10.	Kep. Meranti	205,76	207,80	209,82	211,79	213,72
11.	Pekanbaru	983,18	994,58	1.005,66	1.016,37	1.026,67
12.	Dumai	315,98	320,37	324,68	328,91	333,03
Riau		6.376,10	6.466,76	6.555,75	6.642,87	6.728,05

Catatan/Note: Hasil Proyeksi Penduduk 2020-2035 dari Hasil Sensus Penduduk 2020/The result of Population Projection 2020-2035 from Population Census 2020

Sumber/Source: BPS, Parameter Hasil Proyeksi Penduduk Riau 2020-2035/BPS, Riau Population Projection Results Parameters, 2020-2035

Tabel
Table 13.2

Laju Pertumbuhan Produk Domestik Regional Bruto Atas Dasar Harga Konstan 2010 Menurut Kabupaten/Kota di Provinsi Riau (persen), 2019–2023
Rate of Growth of Gross Regional Domestic Products at 2010 Constant Market Prices by Regency/Municipality in Riau Province (percent), 2019–2023

Kabupaten/Kota Regency/Municipality	2019	2020	2021	2022*	2023**
(1)	(2)	(3)	(4)	(5)	(6)
1. Kuantan Singingi	4,58	1,01	3,75	4,75	2,87
2. Indragiri Hulu	3,78	- 0,12	4,26	4,63	4,39
3. Indragiri Hilir	4,15	0,43	4,46	5,25	3,17
4. Pelalawan	3,88	2,25	4,07	4,39	4,69
5. Siak	1,47	- 0,10	2,31	3,78	4,35
6. Kampar	3,86	- 0,90	3,45	4,83	4,22
7. Rokan Hulu	4,92	1,52	4,98	5,02	4,12
8. Bengkalis	- 1,89	- 3,30	0,51	2,22	2,77
9. Rokan Hilir	0,65	- 0,99	1,63	2,64	2,83
10. Kep. Meranti	2,64	0,43	2,56	3,17	4,81
11. Pekanbaru	5,99	- 4,41	5,24	6,78	6,06
12. Dumai	5,60	- 1,04	5,98	6,36	6,05
Riau	2,81	- 1,13	3,36	4,55	4,21

Catatan/Note: *Angka Sementara/ Preliminary figures **Angka Sangat Sementara/ Very preliminary figures

Sumber/Source: BPS Kabupaten Kuantan Singingi, Berbagai Sensus, Survei dan Sumber lain / BPS-Statistics of Kuantan Singingi Regency, Various Census, Survey, and Other Sources.

Tabel
Table 13.3**Jumlah Penduduk Miskin Menurut Kabupaten/Kota di
Provinsi Riau (ribu), 2019–2023**
**Number of Poor Population by Regency/Municipality in Riau
Province (ribu), 2019–2023**

Kabupaten/Kota Regency/Municipality		2019	2020	2021	2022	2023
(1)		(2)	(3)	(4)	(5)	(6)
1.	Kuantan Singingi	31,22	29,34	28,90	26,61	26,10
2.	Indragiri Hulu	26,66	26,66	27,35	27,46	27,40
3.	Indragiri Hilir	48,29	44,29	44,61	43,22	40,86
4.	Pelalawan	45,98	45,88	49,30	47,84	45,30
5.	Siak	24,49	25,38	25,77	25,71	26,99
6.	Kampar	66,81	65,30	68,74	63,55	63,84
7.	Rokan Hulu	72,21	73,35	74,73	73,81	74,38
8.	Bengkalis	35,83	36,96	37,66	36,03	36,10
9.	Rokan Hilir	49,80	48,85	51,97	49,59	53,04
10.	Kep. Meranti	49,89	47,10	48,50	45,25	43,82
11.	Pekanbaru	28,60	30,40	32,73	35,96	37,67
12.	Dumai	10,95	9,88	10,57	10,00	10,15
Riau		490,72	483,39	500,81	485,03	485,66

Sumber/Source: BPS, Survei Sosial Ekonomi Nasional (Susenas) Maret/BPS-Statistics Indonesia, National Socioeconomic Survey March

Tabel
Table 13.4**Persentase Penduduk Miskin Menurut Kabupaten/Kota di
Provinsi Riau, 2019–2023**
*Percentage of Poor Population by Regency/Municipality in
Riau Province, 2019–2023*

Kabupaten/Kota Regency/Municipality	2019	2020	2021	2022	2023
(1)	(2)	(3)	(4)	(5)	(6)
1. Kuantan Singingi	9,56	8,91	8,97	8,24	8,07
2. Indragiri Hulu	6,06	5,96	6,18	6,14	6,06
3. Indragiri Hilir	6,54	5,93	6,18	5,98	5,64
4. Pelalawan	9,62	9,16	9,63	8,97	8,15
5. Siak	5,03	5,09	5,18	5,07	5,23
6. Kampar	7,71	7,38	7,82	7,12	7,04
7. Rokan Hulu	10,53	10,31	10,40	9,95	9,72
8. Bengkalis	6,27	6,40	6,64	6,32	6,31
9. Rokan Hilir	7,01	6,72	7,18	6,73	7,07
10. Kep. Meranti	26,93	25,28	25,68	23,84	22,98
11. Pekanbaru	2,52	2,62	2,83	3,06	3,16
12. Dumai	3,56	3,16	3,42	3,20	3,21
Riau	7,08	6,82	7,12	6,78	6,68

Sumber/Source: BPS, Survei Sosial Ekonomi Nasional (Susenas) Maret/BPS-Statistics Indonesia, National Socioeconomic Survey March

Tabel
Table 13.5**Indeks Pembangunan Manusia Menurut Kabupaten/Kota
di Provinsi Riau, 2019–2023**
**Human Development Indeks by Regency/Municipality in
Riau Province, 2019–2023**

Kabupaten/Kota Regency/Municipality	IPM/HDI				
	2019	2020	2021	2022	2023
(1)	(2)	(3)	(4)	(5)	(6)
1. Kuantan Singingi	70,78	70,31	70,60	71,09	71,67
2. Indragiri Hulu	70,05	69,83	70,01	70,46	71,04
3. Indragiri Hilir	66,84	66,54	66,63	67,37	67,98
4. Pelalawan	71,85	71,56	72,08	72,93	73,59
5. Siak	74,07	73,68	73,98	74,5	74,98
6. Kampar	73,15	72,83	73,02	73,84	74,24
7. Rokan Hulu	69,93	69,38	69,67	70,31	71,02
8. Bengkalis	73,44	73,46	73,58	74,38	74,97
9. Rokan Hilir	69,40	68,93	69,34	70,1	70,78
10. Kep. Meranti	65,93	65,50	65,7	66,52	67,28
11. Pekanbaru	81,35	81,32	81,58	82,06	82,38
12. Dumai	74,64	74,40	74,75	75,26	75,66
Riau	73,00	72,71	72,94	73,52	74,04

Sumber/Source: Badan Pusat Statistik Provinsi Riau / BPS – Statistics of Riau Province

Tabel
Table 13.6**Tingkat Pengangguran Terbuka Menurut Kabupaten/Kota
Se-Provinsi Riau, 2019–2023**
**Unemployment Rate by Regency/Municipality in Riau
Province, 2019–2023**

Kabupaten/Kota Regency/Municipality	Tingkat Pengangguran Terbuka (TPT) Unemployment Rate				
	2019	2020	2021	2022	2023
(1)	(2)	(3)	(4)	(5)	(6)
1. Kuantan Singingi	4,82	5,21	2,06	2,66	2,49
2. Indragiri Hulu	4,79	4,91	3,32	2,53	2,47
3. Indragiri Hilir	4,55	4,35	2,66	1,50	1,71
4. Pelalawan	4,67	5,99	2,34	2,73	2,26
5. Siak	4,13	5,80	4,34	6,11	5,82
6. Kampar	5,65	6,15	4,27	3,62	3,38
7. Rokan Hulu	4,51	4,42	2,25	3,62	3,45
8. Bengkalis	9,28	9,31	6,63	7,18	7,09
9. Rokan Hilir	4,79	4,80	3,25	4,55	4,42
10. Kep. Meranti	5,93	7,94	4,43	5,50	5,17
11. Pekanbaru	7,74	8,56	8,29	6,40	6,20
12. Dumai	6,30	8,19	6,29	5,38	5,15
Riau	5,76	6,32	4,42	4,37	4,23

Sumber/Source: BPS, Survei Angkatan Kerja Nasional (Sakernas) Agustus / BPS-Statistics Indonesia, August National Labour Force Survey

DAFTAR PUSTAKA REFERENCES

- Badan Pusat Statistik. 2018. *Konversi Gabah ke Beras Tahun 2018*. Jakarta: Badan Pusat Statistik.
- Badan Pusat Statistik. 2018. *Pedoman Teknis Pendataan Statistik Pertanian Tanaman Pangan Terintegrasi Dengan Metode Kerangka Sampel Area (KSA) 2018*. Jakarta: Badan Pusat Statistik.
- Badan Pusat Statistik. 2020. Peraturan BPS Nomor 1 Tahun 2020 tentang Kode dan Nama Wilayah Kerja Statistik Tahun 2019 tanggal 5 Februari 2020. Jakarta
- Badan Pusat Statistik. 2021. *Buku 3: Konsep dan Definisi Podes 2021*. Direktorat Statistik Ketahanan Sosial Badan Pusat Statistik, Jakarta. 168 hal.
- Badan Pusat Statistik. 2022. *Buku 4 Konsep dan Definisi Survei Sosial Ekonomi Nasional Maret 2023*. Jakarta: Badan Pusat Statistik.
- Badan Pusat Statistik. 2022. *Buku 5 Pemanfaatan Data Susenas Kor dan KP Susenas Maret 2023*. Jakarta: Badan Pusat Statistik.
- Badan Pusat Statistik. 2023. *Buku Pedoman Pencacahan Sakernas Agustus 2023*. Jakarta: BPS.
- Badan Pusat Statistik. 2021. *Peraturan BPS Nomor 1 Tahun 2021 tentang Kode dan Nama Wilayah Kerja Statistik Tahun 2020 Tanggal 25 Mei 2021*. Jakarta
- Badan Pusat Statistik. 2021. *Peraturan BPS Nomor 5 Tahun 2021 tentang Kode dan Nama Wilayah Kerja Statistik Tahun 2021 Tanggal 30 Desember 2021*. Jakarta
- Badan Pusat Statistik. 2023. *Keputusan Kepala BPS Nomor 249 Tahun 2023 tentang Kode dan Nama Wilayah Kerja Statistik Tahun 2022 tanggal 13 April 2023*. Jakarta
- Badan Pusat Statistik. 2023. *Keputusan Kepala BPS Nomor 649 Tahun 2023 tentang Kode dan Nama Wilayah Kerja Statistik Tahun 2023 tanggal 29 September 2023*. Jakarta
- Badan Pusat Statistik. 2023. *Indeks Pembangunan Manusia 2022*. Jakarta: Badan Pusat Statistik.
- Haughton & Khandker. 2009. *Handbook on Poverty and Inequality*. Washington DC: WorldBank.
- Kementerian Dalam Negeri. 2022. *Keputusan Menteri Dalam Negeri Nomor 100.1.1-6117 Tahun 2022*. Jakarta
- Peraturan Menteri Kesehatan RI Nomor 1332 Tahun 2002 tentang Perubahan Atas Peraturan Menteri Kesehatan RI Nomor 922/MENKES/PER/X/1993 tentang Ketentuan dan Tata Cara Pemberian Izin Apotek. Peraturan Menteri Kesehatan Republik Indonesia Nomor 75 Tahun 2014 tentang Pusat Kesehatan Masyarakat.
- Peraturan Menteri Kesehatan RI Nomor 12 Tahun 2017 tentang Penyelenggaraan Imunisasi.

ST 2023

SENSUS PERTANIAN

BerAKHLAK

Berorientasi Pelayanan Akuntabel Kompeten
Harmonis Loyal Adaptif Kolaboratif

bangga
melayani
bangsa

DATA

MENCERDASKAN BANGSA

Enlighten The Nation



**BADAN PUSAT STATISTIK
KABUPATEN KUANTAN SINGINGI
BPS-STATISTICS KUANTAN SINGINGI REGENCY**

Jl. Roesdi S. Abrus No.12 Teluk Kuantan RIAU,
Telp (62-760) 21190 Faks (62-760) 21190,
Homepage: <https://kuansingkab.bps.go.id>, E-mail: bps1401@bps.go.id

ISSN 2355-4460



9 772355 446000