

KATALOG : 1101002.3305221

STATISTIK DAERAH KECAMATAN KARANGSAMBUNG 2016

<http://kebumenkab.bps.go.id>



**BADAN PUSAT STATISTIK
KABUPATEN KEBUMEN**

**STATISTIK DAERAH
KECAMATAN KARANGSAMBUNG
TAHUN 2016**

<http://kebumenkab.go.id>

Statistik Daerah Kecamatan Karangsembung 2016

Katalog BPS : 1101002.3305.221
No. Publikasi : 33055.1355
Ukuran buku : 14,8 cm x 21 cm
Jumlah halaman : vii + 38 halaman

Naskah : MUNAJAT

Koordinator Statistik Kecamatan Karangsembung

Gambar Kulit :

Koordinator Statistik Kecamatan Karangsembung

Diterbitkan oleh :

BPS Kabupaten Kebumen

Boleh di kutip dengan menyebutkan sumbernya



KATA SAMBUTAN



Untuk mewujudkan visi Badan Pusat statistik (BPS) sebagai pelopor data statistik terpercaya untuk semua, BPS terus melakukan inovasi dan pengembangan kegiatan perstatistikan serta penyebar luasan informasi baik di pusat maupun di daerah. Salah satu upaya yang dilakukan di daerah adalah menyusun publikasi yang menyajikan indikator-indikator terpilih yang dapat menggambarkan secara ringkas dan menyeluruh tentang kondisi daerah. Publikasi ini diharapkan dapat membantu para pengambil kebijakan dan para pengguna data lainnya dalam memahami kondisi umum

wilayahnya.

Oleh karena itu saya menyambut baik penerbitan publikasi **Statistik Daerah Kecamatan** yang diterbitkan oleh BPS Kabupaten Kebumen. Saya harapkan publikasi ini mampu memenuhi harapan pemerintah daerah dan masyarakat pada umumnya akan kebutuhan data dan informasi statistik dan dapat digunakan sebagai dasar perencanaan, monitoring, dan evaluasi tentang perkembangan pembangunan di berbagai sektor.

Semoga publikasi ini bermanfaat dan Alloh SWT senantiasa meridhoi usaha kita.

Kebumen, September 2016

Kepala Badan Pusat Statistik
Kabupaten Kebumen



SRI HANDAYANI, SE.MM.

NIP. 19620529 199003 2 001

<http://kebumenkab.bps.go.id>



KATA PENGANTAR



Publikasi Statistik Daerah Kecamatan Karangassembung 2016 diterbitkan oleh Koordinator Statistik Kecamatan (KSK) Karangassembung berisi berbagai data dan informasi seputar Kecamatan Karangassembung yang dianalisa secara sederhana untuk membantu pengguna data memahami perkembangan pembangunan serta potensi yang ada di Kecamatan Karangassembung.

Publikasi Statistik Daerah Kecamatan Karangassembung tahun 2016 diterbitkan untuk Data yang disajikan dalam buku merupakan hasil dari pengumpulan data-data statistik dari Desa dan data-data dari Dinas/Instansi tingkat Kecamatan dan Kabupaten. Buku ini menyajikan data dalam bentuk data statistik, sehingga diharapkan akan mudah dicerna oleh para pengguna data. Kami menyadari bahwa dalam penerbitan buku ini masih banyak kekurangan, belum sepenuhnya memenuhi kebutuhan data secara lengkap.

Karenanya kami sangat mengharap saran dan kritik yang bersifat membangun. Tak lupa pula kami ucapkan banyak terima kasih kepada semua pihak yang telah memberi bantuan dalam penerbitan buku ini. Akhirnya semoga buku ini dapat bermanfaat bagi banyak pihak dan memberi kontribusi dalam memajukan Kecamatan Karangassembung.

Karangassembung, September 2016
Koordinator Statistik Kecamatan ,

MUNAJAT

NIP. 19850627 200701 1 004

<http://kebumenkab.bps.go.id>

DAFTAR ISI

| | |
|--------------------------------------|-------|
| HALAMAN KATALOG | ii |
| KATA SAMBUTAN | iii |
| KATA PENGANTAR | v |
| DAFTAR ISI | vii |
| | |
| 1.KONDISI GEOGRAFIS | 1-2 |
| 2.PEMERINTAHAN | 3-4 |
| 3.PENDUDUK DAN KETENAGAKERJAAN | 5 -8 |
| 4.SOSIAL | 9-13 |
| 5.PERINDUSTRIAN | 14 |
| 6.PERDAGANGAN | 15-16 |
| 7.TRANSPORTASI DAN KOMUNIKASI | 17 |
| 8.PERTANIAN | 18 |
| 9.PENGGALIAN | 19 |
| LAMPIRAN TABEL | 23-35 |

<http://kebumenkab.bps.go.id>

GEOGRAFIS

1

Kecamatan Karangsambung secara astronomis terletak antara 7°12' - 8° 29' Lintang Selatan dan 109°12' -110°12' Bujur Timur, di sebelah Utara berbatasan dengan Kecamatan Sadang, sebelah Timur berbatasan dengan Kecamatan Wadaslintang, sebelah Selatan berbatasan dengan Kecamatan Alian, sedangkan sebelah Barat berbatasan dengan Kecamatan Karanggayam.

Kecamatan Karangsambung dengan luas wilayah sebesar 6.515 Ha, terdiri atas lahan sawah seluas 1.965 ha atau 30,16 persen dari luas wilayah kecamatan Karangsambung dan sisanya lahan bukan sawah (lahan kering) sebesar 69,84 persen yang terdiri dari lahan untuk pertanian sebesar 57,10 dan bukan untuk pertanian sebesar 42,90 persen.

Wilayah Kecamatan Karangsambung terdiri dari 14 desa, berdasar letak posisinya ada 10 desa yang berbatasan dengan sungai Lukulo, sementara 4 desa lainnya berada di timur perbukitan.

PETA WILAYAH KECAMATAN KARANGSAMBUNG



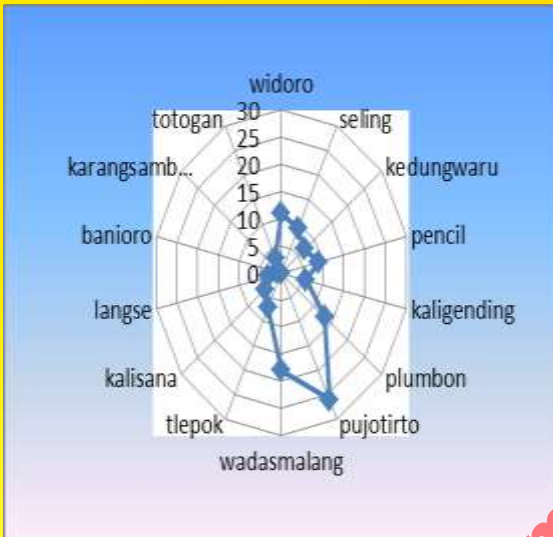
GRAFIK 1.1 LUAS LAHAN SAWAH DAN LAHAN KERING, 2015



1

GEOGRAFIS

Grafik 1.2 JARAK DARI DESA KE IBU KOTA
KECAMATAN KARANGSAMBUNG



"Desa dengan ketinggian tertinggi dpl di kecamatan Karangsembung adalah desa Pujotirto Yaitu 484 m dpl"

Kondisi geografis wilayah kecamatan Karangsembung terletak pada lereng pegunungan denganketinggian wilayah antara 46 m dpl yakni desa Widoro hingga 484 m dpl yakni desa Pujotirto.

Jarak ke Ibu Kota kabupaten Kebumen yang paling Jauh adalah desa Totogan yaitu 23 Km dan paling dekat adalah desa Widoro yaitu 10 Km.

Jarak ke Ibu Kota Kecamatan yang paling Jauh adalah desa Pujotirto yaitu 38 Km dan paling dekat adalah desa Karangsembung yaitu 0,1 Km.

.Pada lahan kering, berdasar penggunaannya adalah : 43 % untuk lahan bangunan dan pekarangan, 35 % untuk lahan tegalan / kebun , serta sisanya untuk lahan lainnya (kolam, padang rumput, hutan Negara

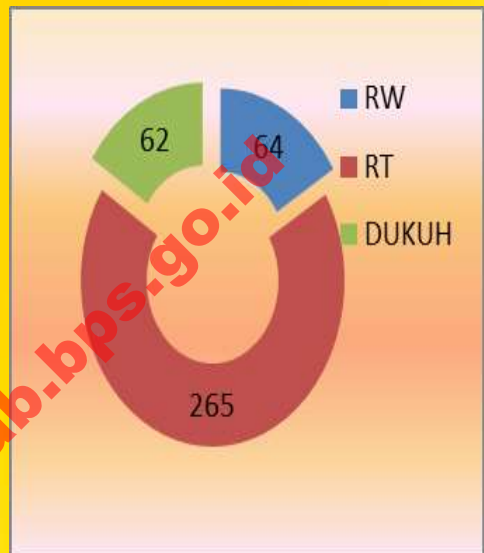
PEMERINTAHAN 2

Wilayah Kecamatan Karangsambung selama 3 tahun terakhir jumlah desa tidak mengalami perubahan. Jumlah desa sebanyak 14 desa terbagi menjadi RT sebanyak 265, RW sebanyak 64 dan Dusun sebanyak 62.

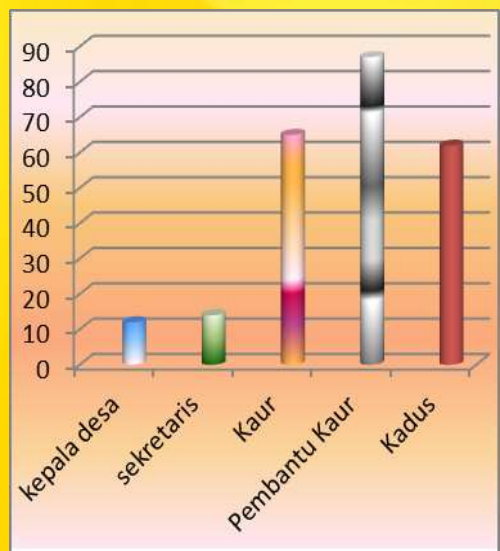
Pada tahun 2015 jumlah perangkat desa menurun dibanding tahun 2014 yaitu 205 menjadi 198 orang. Untuk mengisi kekosongan jabatan diisi oleh Pelaksana tugas yaitu 2 orang untuk jabatan kepala desa dan 14 orang untuk jabatan sekretaris desa.

Pada tahun 2015 jumlah perangkat desa di Kecamatan Karangsambung sebanyak 205 orang. Dari perangkat desa yang ada, menurut jabatan kepala desa sebanyak 12 orang, sekretaris desa sebanyak 6 orang, kadus sebanyak 62 orang, kaur dan staf lainnya sebanyak 129 orang.

GRAFIK 2.1 JUMLAH LEMBAGA DESA DI KEC.KARANGSAMBUNG,2015



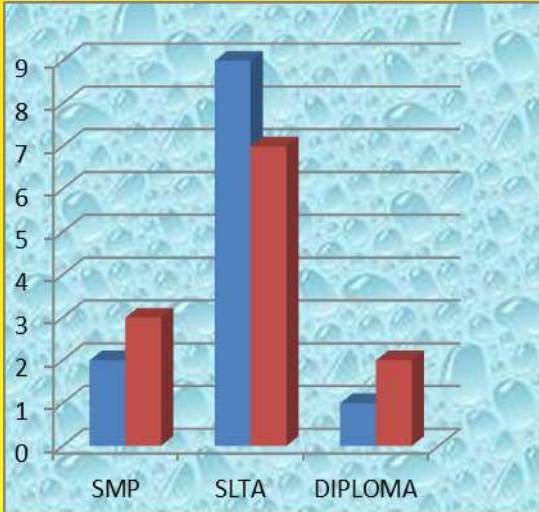
GRAFIK 2.2 JUMLAH PERANGKAT DESA DI KEC.KARANGSAMBUNG,2015



2

PEMERINTAHAN

GRAFIK 2.3 TINGKAT PENDIDIKAN DI
KEC.KARANGSAMBUNG,2015



GRAFIK 2.4 JUMLAH ANGGOTA LINMAS
KEC.KARANGSAMBUNG,2015



Untuk tingkat pendidikan aparatur pemerintahan desa terbanyak pada tingkat SMA/Sederajat. Dari 12 Kepala Desa , ada 2 orang tamatan SMP, 10 orang tamatan SMA/Sederajat, dan 1 orang tamatan Diploma.

Dari 6 sekretaris desa PNS yang ada, tingkat pendidikannya adalah 2 orang tamatan SMP, dan 4 orang tamatan SMA/Sederajat. Sedangkan 8 desa diisi oleh PJ sekdes non PNS. Untuk perangkat desa dan perangkat desa lainnya sebanyak 205 orang, tingkat pendidikannya adalah 36. orang tamat SD, 62 orang tamat SMP, 31 orang tamat SMA, dan sisanya tamatan Sarjana.

Demi tercapainya keamanan dan ketertiban masyarakat, Kecamatan Karangsembung telah didukung dengan fasilitas 42 pos yang tersebar ke seluruh desa dan jmlah linmas sebanyak 253 Orang.

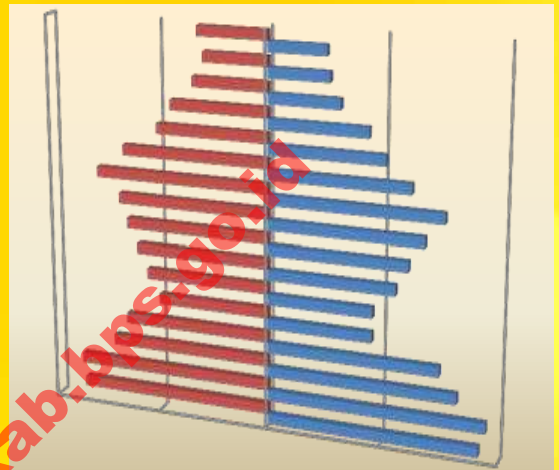
PENDUDUK 3

Penduduk paling banyak terdapat di desa Wadasmalang yakni sebanyak 14,87 persen berikutnya desa Plumbon sebanyak 14,83 persen dan penduduk yang paling sedikit yaitu di desa Pencil sebanyak 0,94 persen dari seluruh penduduk Kecamatan Karangsembung.

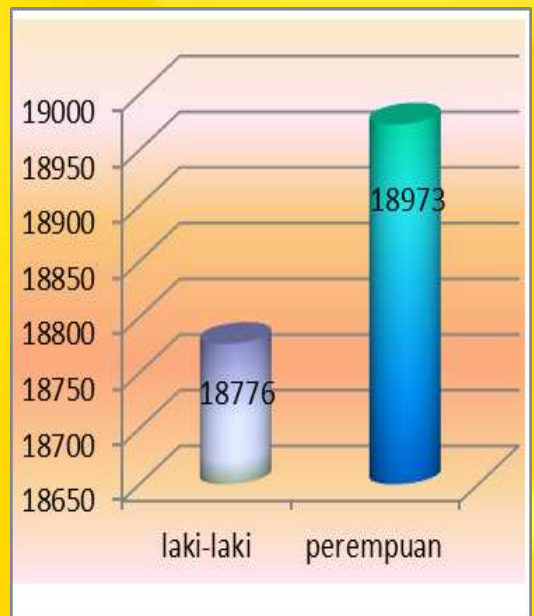
Pada grafik penduduk untuk kelompok umur 5-9 tahun terlihat lebih panjang bila dibandingkan dengan grafik kelompok umur 0-4 tahun, ini berarti bahwa program pemerintah yakin program KB telah berhasil yang ditunjukkan dengan meningkatnya jumlah peserta KB aktif yang menjadi salah satu faktor perubahan tersebut telah berhasil menekan angka kelahiran penduduk.

Pada table juga dapat dilihat bahwa jumlah penduduk Kecamatan Karang- sambung dari tahun 2014 sampai dengan tahun 2015 mengalami kenaikan jumlah penduduk sebesar 0,07 persen.

GRAFIK 3.1 JUMLAH PENDUDUK
KEC.KARANGSAMBUng TAHUN 2015

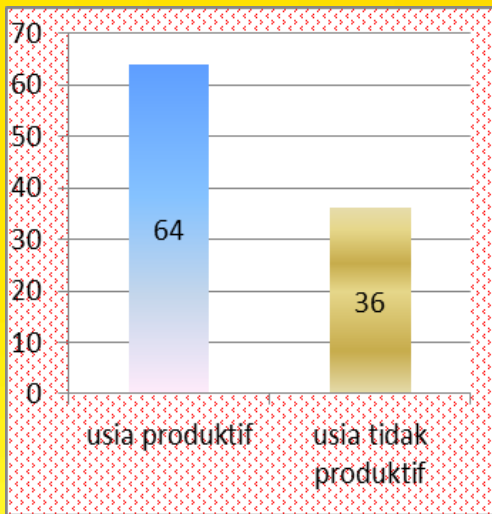


GRAFIK 3.1 JUMLAH PENDUDUK
KEC.KARANGSAMBUng TAHUN 2015

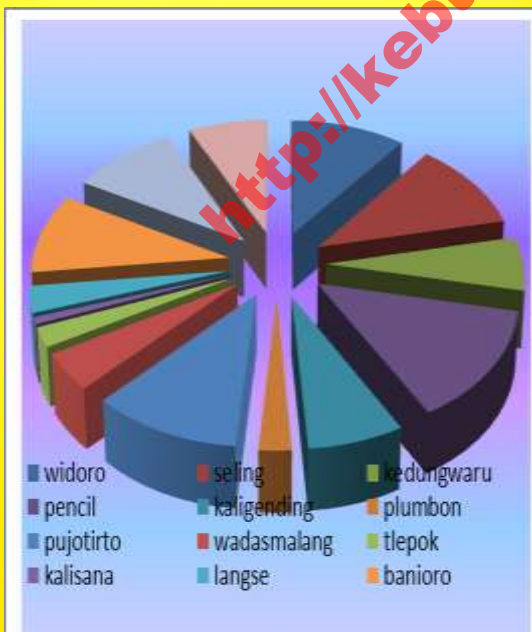


3 PENDUDUK

GRAFIK 3.2 PENDUDUK USIA PRODUKTIF TAHUN 2015



GRAFIK 3.3 ANGKA KETERGANTUNGAN, 2015



Bila dilihat menurut jenis kelamin, penduduk Kecamatan Karangasambing tahun yang terbanyak adalah penduduk perempuan yaitu sebanyak 18.776 jiwa atau 50,43 persen dari jumlah seluruh penduduk, sedangkan penduduk laki-laki sebanyak 18.973 jiwa atau 49,57 persen.

Sex Ratio penduduk pada periode tahun 2014 sampai dengan tahun 2015 yaitu 98,49 yang berarti jumlah penduduk perempuan lebih banyak dari pada penduduk laki-laki.

Tahun 2015 di kecamatan Karangasambing, setiap kilometernya dihuni oleh penduduk rata-rata sebanyak 570 orang.

Usia produktif (15-64 tahun) penduduk Kecamatan Karangasambing 2015 sebesar 64 persen, sedangkan untuk usia tidak produktif (0-14 tahun dan 65 tahun keatas) penduduk Kecamatan karangsambing tahun 2015 sebesar 36 persen.

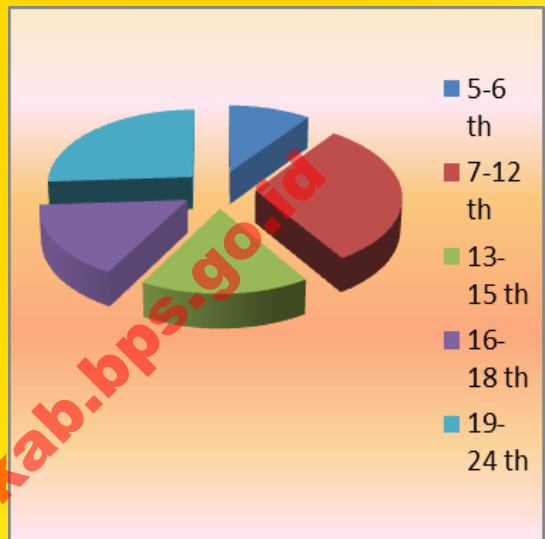
PENDUDUK 3

Dengan demikian Angka ketergantungan penduduk usia tidak produktif terhadap usia produktif pada tahun 2015 di kecamatan Karangsambung adalah sebesar 45,17 % .

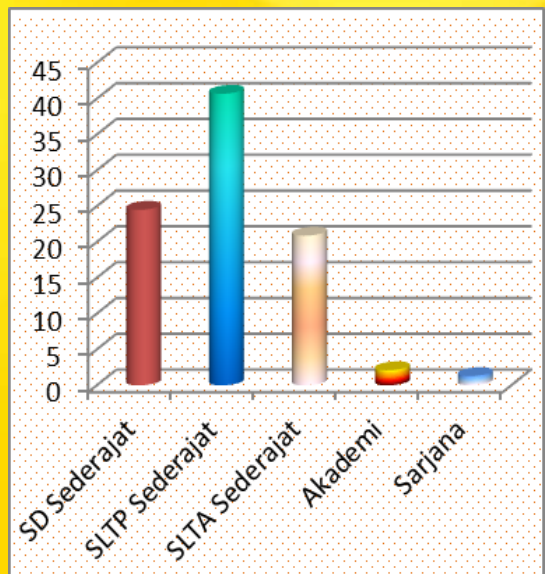
Tahun 2015 penduduk kelompok usia sekolah yang terbanyak adalah usia 7-12 tahun yaitu sebesar 31,46 %, kemudian 26,09 % adalah kelompok usia sekolah 19-24 tahun, untuk kelompok usia sekolah 13-15 tahun berjumlah 17,05 %. Sedangkan 15,84 persennya adalah kelompok usia 16-18 tahun, dan yang paling sedikit adalah kelompok usia sekolah umur 5-6 tahun sebesar 9,56 %.

Upaya pemerintah dalam peningkatan pembangunan salah satunya adalah peningkatan pendidikan masyarakat. Menurut pendidikannya penduduk kecamatan Karangsambung 24,50 % tidak/belum tamat SD, berijazah setara SD sebesar 40,78 %, SLTP sebesar 20,90 %, SLTA 9,98 %, Akademi dan Sarjana sebesar 2,11 %.

GRAFIK 3.3 JUMLAH PENDUDUK USIA SEKOLAH KEC.KARANGSAMBUK, 2015

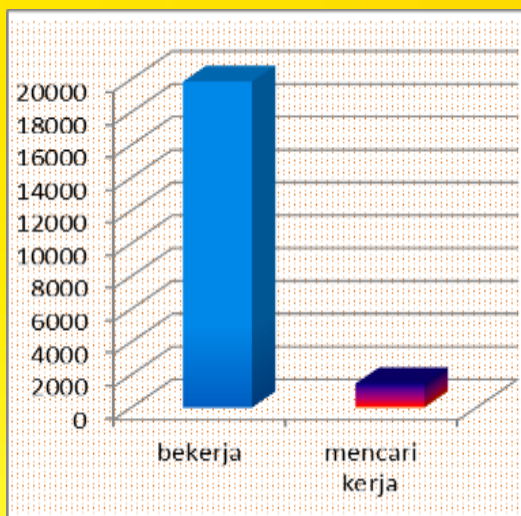


GRAFIK 3.4 JUMLAH PENDUDUK MENURUT TINGKAT PENDIDIKAN, 2015



4 TENAGA KERJA

GRAFIK 3.5 JUMLAH PENDUDUK
ANGKATAN KERJA, 2015



GRAFIK 3.6 JUMLAH PENDUDUK BUKAN
ANGKATAN KERJA, 2015



Dari total penduduk usia kerja 15 tahun keatas di kecamatan Karangsambung, sekitar tiga per empat usia kerja termasuk dalam angkatan kerja.. Terlihat angkatan kerja mengalami penurunan yang signifikan dari jumlah 20.290 pada tahun 2014 menjadi 19.173 pada tahun 2015. Tingkat partisipasi angkatan kerja juga mengalami penurunan menjadi 2,62 % pada tahun 2014 dibandingkan tahun 2013. Namun demikian Tingkat pengangguran mengalami penurunan dari total 1.445 jiwa pada tahun 2015 menjadi 1.277 jiwa.

Tingkat pengangguran mengalami penurunan dari total 1.445 jiwa pada tahun 2015 menjadi 1.277 jiwa. Lebih dari separoh lapangan pekerjaan di kecamatan Karangsambung didominasi oleh sektor pertanian 54,56 persen yang diikuti oleh sektor jasa sebesar 15,72 %, 9,81% bekerja di sektor perdagangan, hotel dan restoran, serta sisanya di sektor industri pengolahan, konstruksi, angkutan dan komunikasi, sektor lainnya.

PENDIDIKAN

5

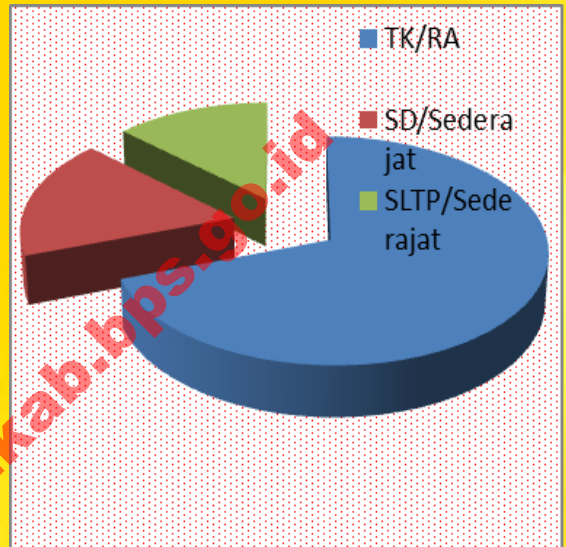
Sarana pendidikan yang ada di kecamatan Karangsambung dari TK sampai SLTA sedangkan Perguruan tinggi belum ada saat ini.

Tingkat sekolah TK sebanyak 16 sekolah, SD Negeri ada 29 sekolah, MI swasta ada 4 sekolah, tingkat SLTP ada 9 terbagi 4 SLTP Negeri, 1 SLTP Terbuka, 1 SLTP Swasta & 3 MTs Swasta. Tingkat SLTA yaitu SMA Negeri berjumlah 1 unit.

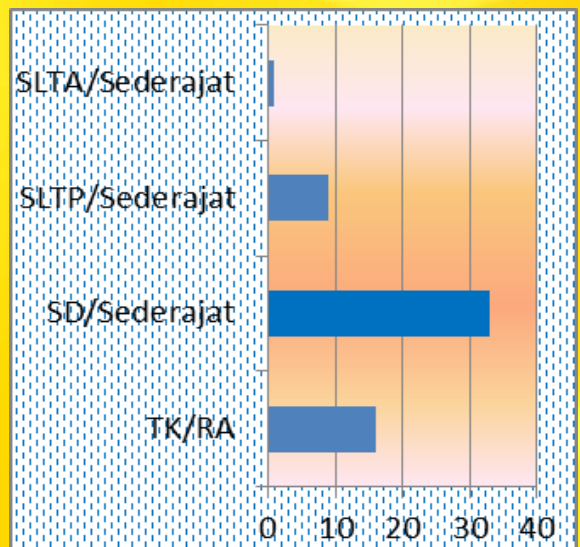
Sedangkan untuk sekolah tingkat pendidikan Perguruan Tinggi belum ada baik swasta maupun yang negeri.

Untuk sarana pendidikan tidak mengalami perubahan dari tahun 2014 maupun tahun 2015, sedangkan jumlah murid baik tingkat TK sampai SLTA mengalami peningkatan ini pertanda bahwa masyarakat telah menyadari bahwa pentingnya pendidikan, jumlah guru juga dari tahun 2013 hingga 2014 terjadi perubahan, ada guru yang bertambah dan ada yang berkurang ini disebabkan karena diangkat menjadi PNS dan dimutasikan

GRAFIK 4.1 JUMLAH PENDUDUK MENURUT TINGKAT PENDIDIKAN, 2015



GRAFIK 4.2 JUMLAH SEKOLAH, 2015

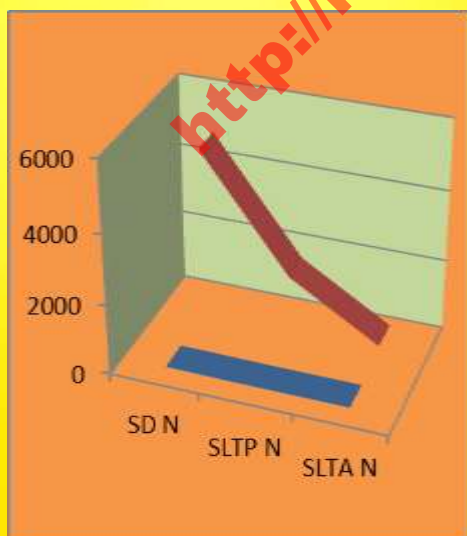


5 PENDIDIKAN

GRAFIK 4.3 RASIO GURU TERHADAP SEKOLAH NEGERI, 2015



GRAFIK 4.4 RASIO MURID TERHADAP SEKOLAH NEGERI, 2015



Pada tahun 2014 dan 2015 rasio guru terhadap sekolah negeri adalah sebagai berikut untuk SDN pada tahun 2014 adalah 12 dan pada tahun 2015 adalah 12, untuk SLTP pada 2014 sebesar 24 dan pada tahun 2015 sebesar 23 sedangkan untuk SLTA rasio guru terhadap sekolah untuk tahun 2014 dan tahun 2015 sama yakni 20. 2014 sebesar 24 dan pada tahun 2015 sebesar 23 sedangkan untuk SLTA rasio guru terhadap sekolah untuk tahun 2014 dan tahun 2015 sama yakni 20.

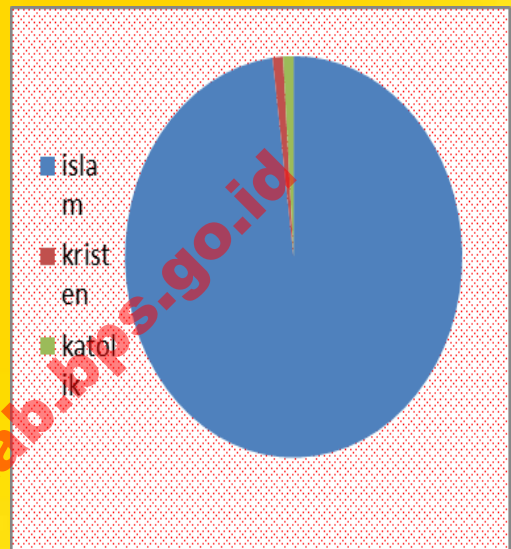
Rasio murid terhadap sekolah negeri untuk SD pada tahun 2014 sebesar 175 dan pada tahun 2015 sebesar 177 sedangkan untuk SLTP pada tahun 2014 sebesar 418 dan pada tahun 2015 sebesar 421 dan untuk SLTA rasio murid terhadap sekolah pada tahun 2014 sebesar 302 dan pada tahun 2015 sebesar 301.

Mayoritas penduduk kecamatan karangsambung adalah beragama islam yaitu sebesar 99,82 % yang didukung sarana peribadatan, 52 Masjid, 149 Mushola yang tersebar ke seluruh desa, sedangkan sisanya 0,18 % beragama Kristen katolik.

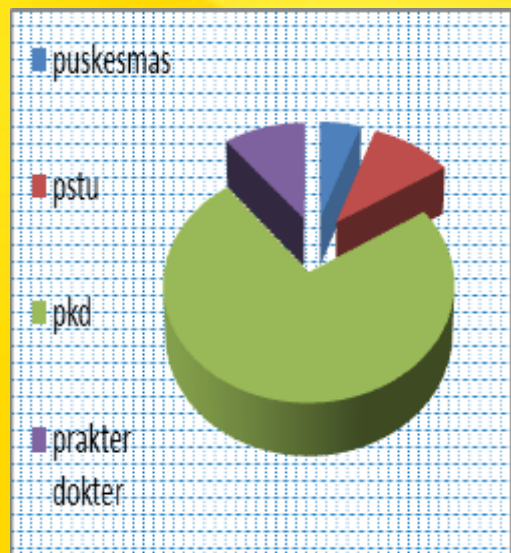
Salah satu untuk upaya peningkatan sumber daya manusia, serta langkah awal pengentasan kemiskinan adalah dengan ketersediaan fasilitas kesehatan yang mudah diakses untuk penduduk serta dukungan dari tenaga kesehatan yang mencukupi.

Fasilitas kesehatan yang ada di Kecamatan Karangsambung yaitu 1 Puskesmas rawat inap yang berada di desa Karangsambung, 2 Puskesmas pembantu yang berada di desa Kaligending dan Plumbon, selain itu terdapat PKD sebanyak 14 Unit, 2 unit Praktek dokter dan 72 Posyandu yang tersebar di seluruh desa

GRAFIK 4.5 JUMLAH PENDUDUK MENURUT KEPERCAYAAN, 2015

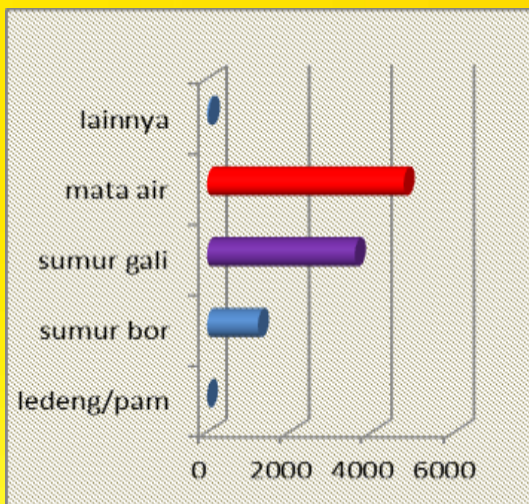


GRAFIK 4.6 JUMLAH FASILITAS KESEHATAN, 2015



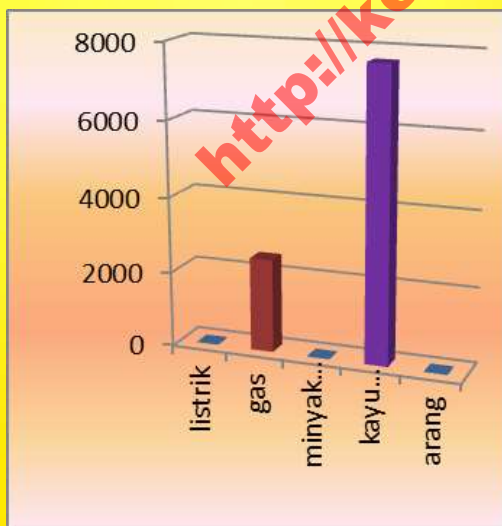
6 SOSIAL

GRAFIK 4.7 SUMBER AIR MINUM RUMAH TANGGA, 2015



Penggunaan sumber air minum dari sejumlah 10.713 Rumah Tangga di Kecamatan Karangasambung , sebanyak 499 menggunakan sumur pompa listrik, 1.237 sumur pompa tangan, 3.585 sumur tanpa pompa, 4.771 mata air, dan 45 menggunakan sumber air minum lainnya (sungai, air hujan). Sementara itu belum ada rumah tangga yang menggunakan sumber air minum PAM/Ledeng meteran

GRAFIK 4.8 SUMBER BAHAN BAKAR UNTUK MEMASAK, 2015



Penggunaan bahan bakar untuk memasak pada tahun 2015 dapat kita lihat yaitu : 2.473 Rumah tangga sudah menggunakan Gas atau sekitar 22,71 %, sedangkan yang menggunakan bahan bakar kayu sebanyak 7.682 rumah tangga atau sekitar 77,29 %.

Penggunaan fasilitas penerangan pada tahun 2015 dapat kita lihat yaitu : 6.750 rumah tangga sudah menggunakan listrik PLN, 3.378 rumah tangga menggunakan listrik PLN non meteran, dan masih ada rumah tangga yang menggunakan lampu sentir sebanyak 1 rumah tangga

Untuk fasilitas buang air besar, sebanyak 8,346 rumah tangga atau 82,30 % telah menggunakan fasilitas sendiri, 1.275 rumah tangga atau 12,57 %, menggunakan fasilitas bersama, dan sisanya yaitu 509 rumah tangga atau 2,13 % belum mempunyai tempat buang air besar.

Keberadaan penduduk penyandang cacat di wilayah kecamatan Karangsambung cukup tinggi yaitu terdapat 32 orang tuna netra, 44 orang tuna rungu, 26 orang tuna wicara, 12 orang tuna rungu wicara, 42 orang tuna daksa, dan 45 orang tuna grahita, 17 orang tuna laras, 10 orang cacat ganda yang tersebar di semua desa.

Pada tahun 2015 angka kemiskinan di wilayah kecamatan Karangsambung juga cukup tinggi, hal ini bias dilihat penduduk yang menerima kartu jamkesmas yaitu 25.032 orang dan 3.907 orang yang menerima kartu Jamkesda.

GRAFIK 4.9 FASILITAS BUANG AIR BESAR RUMAH TANGGA, 2015



GRAFIK 4.10 JUMLAH PENDUDUK PENDERITA CACAT , 2015



7

INDUSTRI

GRAFIK 5.1 POTENSI INDUSTRI KONVEKSI ,
2015



GRAFIK 5.2 SEKTOR INDUSTRI MIKRO,KECIL
DAN MENENGAH , 2015



Sektor industri di wilayah kecamatan Karangsembung pada tahun 2015 menunjukkan angka yang cukup tinggi, terutama pada klasifikasi industri konveksi rumah tangga, yaitu sebanyak 85 perusahaan dengan tenaga kerja 318 orang yang terpusat di desa Tlepok dan Kalisana. 3 tahun terakhir desa Tlepok dan Kalisana merupakan sentra industri konveksi rumah tangga. Usaha Industri tersebut berasal dari bahan kain katun yang diolah menjadi pakaian jadi baju dan kaos anak-anak.

Pada kelompok industri, tahun 2015 tercatat sebagai berikut : industri dari kayu sebanyak 92 usaha, industri anyaman dari bambu dan pandan sebanyak 208 usaha , industri makanan dan minuman sebanyak 343 usaha , industri lainnya sebanyak 18 usaha, industri gerabah/keramik/batu sebanyak 79 usaha, industri dari kain tenun sebanyak 85 usaha, dan sebanyak 65 usaha industri penggilingan padi.

PERDAGANGAN

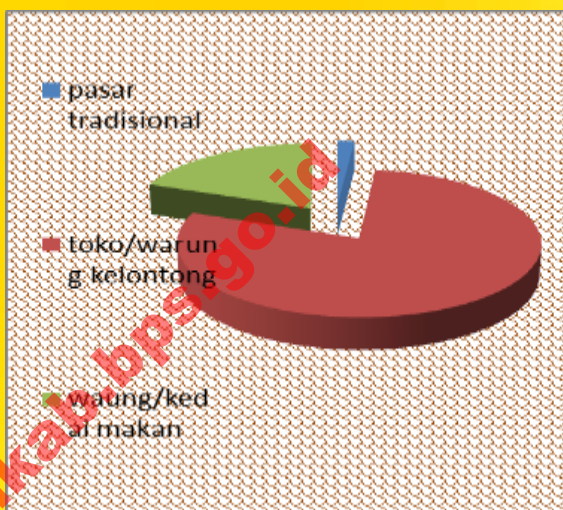
8

Sarana perdagangan di wilayah kecamatan Karangsambung tersedia 9 buah pasar tradisional, yang terdiri dari 7 pasar dengan bangunan semi permanen yaitu terletak di desa Widoro yang terdapat 2 buah pasar, 1 buah pasar di desa Karangsambung, 1 buah pasar di desa Kaligending, 1 buah pasar di desa Plumbon, 1 buah pasar di desa Wadasmalang, dan 1 buah pasar di desa Kalisana. Sedangkan 2 buah pasar lainnya yaitu di desa Pujotirto dan Banioro merupakan pasar tradisional dengan bangunan sederhana.

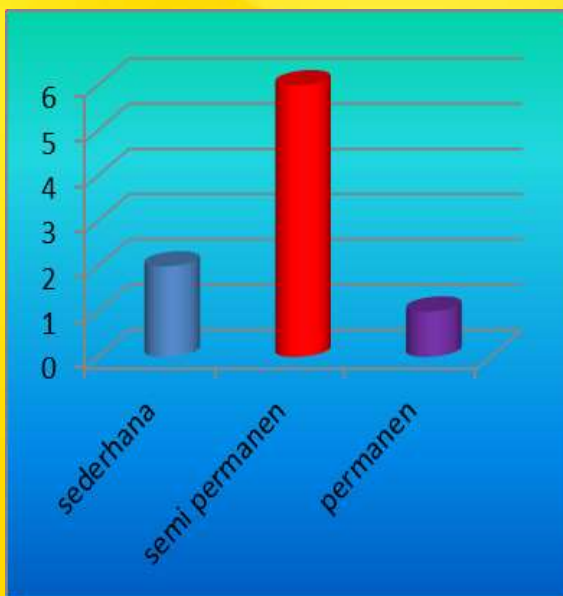
Selain itu juga didukung keberadaan toko/warung kelontong sebanyak 427 unit usaha, warung/kedai makan minum sebanyak 104 unit usaha. Sedangkan pasar modern seperti mini market maupun pasar swalayan belum ada di wilayah kecamatan Karangsambung.

Untuk dukungan sarana perekonomian di wilayah Kecamatan Karangsambung, dari lembaga keuangan tersedia 1 Bank Umum yaitu BRI.

GRAFIK 6.1 SARANA PERDAGANGAN, 2015



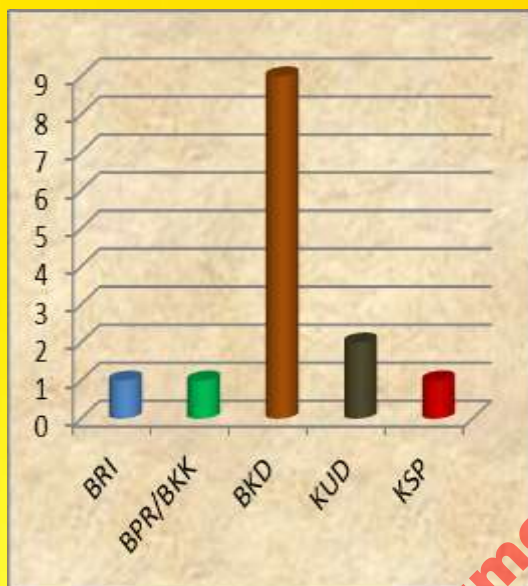
GRAFIK 6.2 PASAR TRADISIONAL, 2015



8

PERDAGANGAN

GRAFIK 6.3 LEMBAGA KEUANGAN DI KEC
KARANGSAMBUNG, 2015



GRAFIK 6.3 SARANA PERDAGANGAN DI KEC
KARANGSAMBUNG, 2015



Bank BKK, yang keduanya terletak di desa Karangsembung. Di samping itu juga terdapat KUD sebanyak 1 Unit serta koperasi simpan pinjam terdapat 2 unit usaha.

Selain dukungan tersedianya sarana perdagangan dan lembaga keuangan, juga tersedia usaha jasa-jasa yaitu : bengkel kendaraan bermotor sebanyak 11 unit usaha, bengkel las sebanyak 4 unit usaha, reparasi elektronik sebanyak 24 unit usaha, foto kopi sebanyak 6 unit usaha, pangkas rambut sebanyak 13 unit usaha, salon/ribs pengantin sebanyak 7 unit usaha, serta persewaan alat-alat pesta sebanyak 28 unit usaha.

Di samping tersedianya sarana perekonomian di atas, masih ada beberapa sarana, yaitu: kios sarana produksi pertanian sebanyak 4 unit, pangkalan/agen minyak tanah sebanyak 1 unit usaha.

TRANSPORTASI DAN KOMUNIKASI

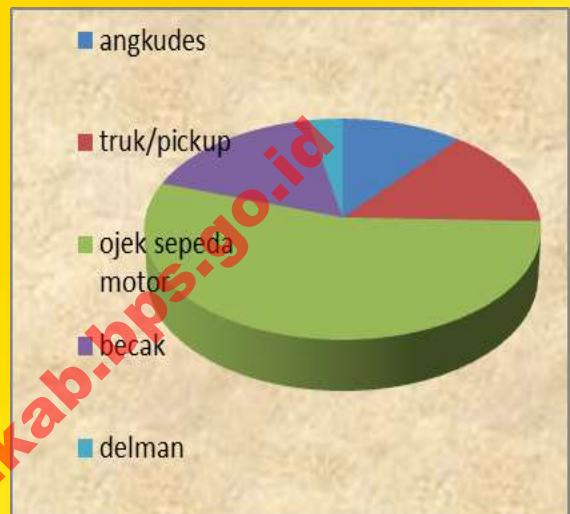
9

Untuk kebutuhan sarana transportasi saat ini, penduduk memilih sepeda motor pribadi sebagai alat transportasi utama dibandingkan alat transportasi yang lain. Dari tahun ke tahun jumlah sepeda motor jumlahnya naik secara signifikan. Jumlah sepeda motor saat ini di wilayah kecamatan Karangsembung sudah mencapai angka 1.337 unit, sedangkan alat transportasi yang lain, seperti: mobil pribadi sebanyak 152 unit.

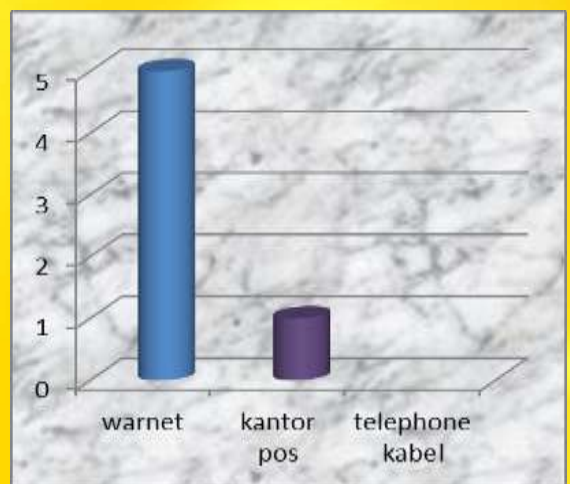
Kendaraan angkutan umum yang tersedia berupa angkudes sebanyak 21 unit, truk/pickup sebanyak 28 unit, ojek motor sebanyak 105 unit. Di samping itu juga sebagai pilihan lain yaitu menggunakan dekmán/pedati yaitu sebanyak 6 unit.

Sebagai sarana informasi masyarakat adalah media elektronik televisi, ini ditunjukkan jumlah televisi berjumlah 6.829 buah, menggunakan warnet untuk mengakses informasi sebanyak 5 unit, dan didukung adanya Kantor Pos sebanyak 1 Unit.

GRAFIK 7.1 SARANA TRANSPORTASI DI KEC KARANGSAMBUNG , 2015

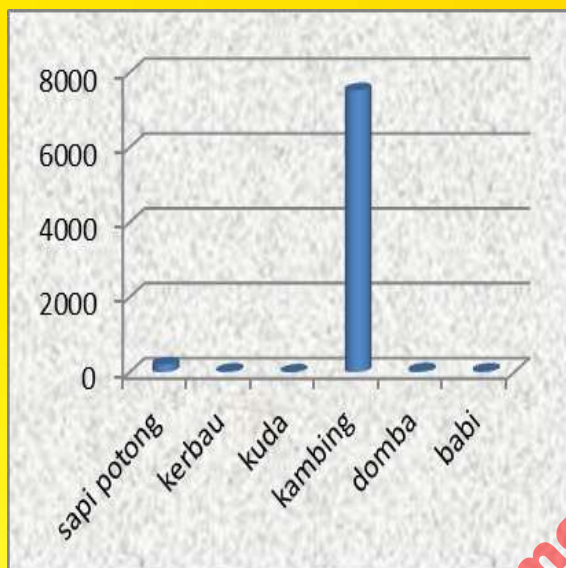


GRAFIK 7.2 SARANA INFORMASI DAN TELEKOMUNIKASI DI KEC KARANGSAMBUNG , 2015



10 PERTANIAN

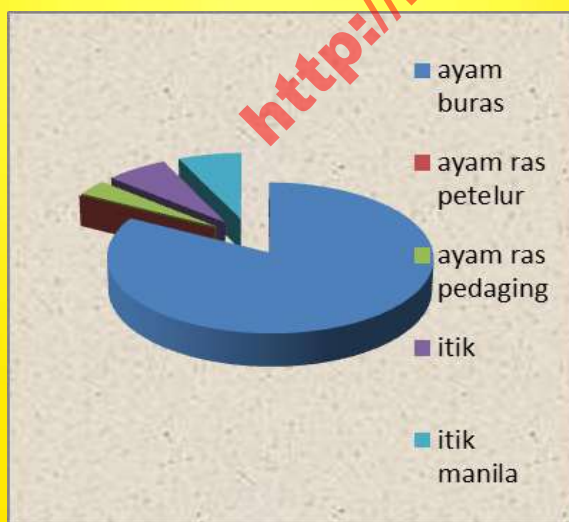
GRAFIK 8.1 JUMLAH TERNAK BESAR DI KEC KARANGSAMBUNG , 2015



Selain dari subsektor padi dan palawija, pada tahun 2015 dari subsektor peternakan menghasilkan ternak besar, ternak kecil, serta ternak unggas. Kambing merupakan ternak andalan penduduk yang jumlah populasinya mencapai 7.525 ekor, kerbau sebanyak 2.207 ekor, sapi potong sebanyak 32 ekor, domba sebanyak 43 ekor, babi 36 ekor, kuda sebanyak 8 ekor.

Sedangkan populasi ternak unggas pada tahun 2015, yaitu ayam buras sebanyak 45.249 ekor, ayam ras petelur 4, ayam ras pedaging 1880, itik 3705, dan itik manila 3722 ekor.

GRAFIK 8.2 JUMLAH UNGGAS DI KEC KARANGSAMBUNG , 2015



“Desa Kedungwaru adalah satu-satunya desa di kecamatan Karangsembung yang terdapat peternakan babi”

11

PENGGALIAN

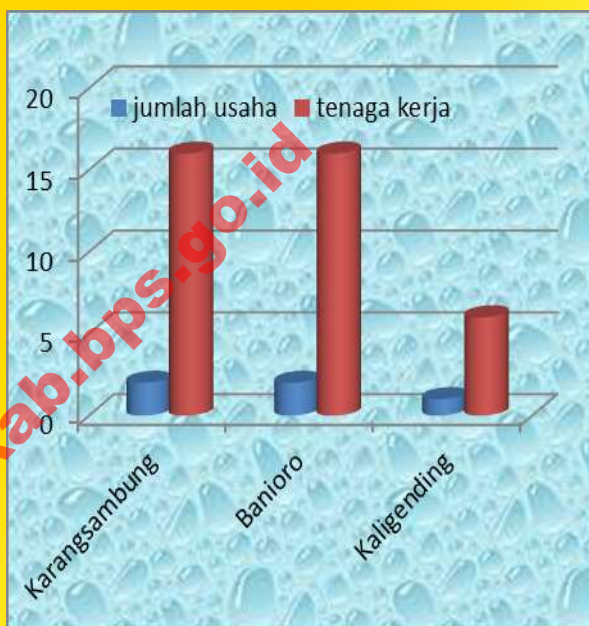
Kecamatan Karangsambung merupakan sentra potensi penambangan penggalan C di kabupaten Kebumen yaitu penambangan Pasir kali, Batu, dll

Beberapa desa diantaranya adalah desa Kaligending 1 usaha, desa banioro 2 usaha, dan desa Karangsambung 2 usaha

Banyaknya perusahaan penggalan pasir sebanyak 5 perusahaan dengan tenaga kerja sebanyak 38 orang.

Pada tahun 2015 jumlah perusahaan penggalan menurun 57 persen jika dibandingkan dengan tahun lalu, hal ini disebabkan dengan adanya aturan larangan menggunakan alat berat oleh pemerintah daerah setempat.

GRAFIK 9.1 USAHA PENGGALIAN TIPE C DI KEC KARANGSAMBU, 2015



“Jumlah usaha penggalan tipe C di Kecamatan Karangsambung menurun drastis”

<http://kebumenkab.bps.go.id>

<http://kebupatenkab.bps.go.id>

LAMPIRAN TABEL

<http://kebumenkab.bps.go.id>

**TABEL : 1.1 LUAS WILAYAH KECAMATAN KARANGSAMBUNG
MENURUT LAHAN SAWAH DAN LAHAN KERING PER
DESA/KELURAHAN, 2015**

| Desa / Kelurahan | Luas (Ha) | | |
|---|----------------|----------------|----------------|
| | Lahan Sawah | Lahan Kering | Jumlah |
| (1) | (2) | (3) | (4) |
| <i>Jumlah tahun 2012</i> | <i>1,965.0</i> | <i>4,550.0</i> | <i>6,515.0</i> |
| <i>Jumlah tahun 2013</i> | <i>1,965.0</i> | <i>4,550.0</i> | <i>6,515.0</i> |
| <i>Jumlah tahun 2014</i> | <i>1,965.0</i> | <i>4,550.0</i> | <i>6,515.0</i> |
| Jumlah | 1,965.0 | 4,550.0 | 6,515.0 |
| 1. WIDORO | 185.85 | 169.15 | 355.00 |
| 2. SELING | 27.1 | 28.9 | 56.00 |
| 3. KEDUNGWARU | 81.11 | 104.89 | 186.00 |
| 4. PENCIL | 43.66 | 49.34 | 93.00 |
| 5. KALIGENDING | 120.61 | 540.39 | 661.00 |
| 6. PLUMBON | 198.6 | 705.4 | 904.00 |
| 7. PUJOTIRTO | 164.51 | 515.49 | 680.00 |
| 8. WADASMALANG | 391.66 | 833.34 | 1,225.00 |
| 9. TLEPOK | 121 | 198 | 319.00 |
| 10. KALISANA | 109.86 | 239.14 | 349.00 |
| 11. LANGSE | 94.49 | 324.51 | 419.00 |
| 12. BANIORO | 131.21 | 161.79 | 293.00 |
| 13. KARANGSAMBUNG | 167.74 | 196.26 | 364.00 |
| 14. TOTOGAN | 127.6 | 483.4 | 611.00 |
| Sumber :UPT Distanak Kec. Karangsembung | | | |

TABEL : 1.7 KONDISI GEOGRAFIS WILAYAH DAN KETINGGIAN TEMPAT DARI PERMUKAAN LAUT MENURUT DESA/KELURAHAN, 2015

| Desa / Kelurahan | Kondisi Geografis Wilayah | |
|--------------------------------|---------------------------|---------------------------------------|
| | Kondisi Geografis Wilayah | Ketinggian Tempat Dari Permukaan Laut |
| (1) | (2) | (3) |
| Kecamatan KARANGSAMBUNG | | |
| 1. WIDORO | Lereng | 32 |
| 2. SELING | Lereng | 37 |
| 3. KEDUNGWARU | Lereng | 42 |
| 4. PENCIL | Lereng | 221 |
| 5. KALIGENDING | Lereng | 40 |
| 6. PLUMBON | Lereng | 55 |
| 7. PUJOTIRTO | Lereng | 484 |
| 8. WADASMALANG | Lereng | 79 |
| 9. TLEPOK | Lereng | 71 |
| 10. KALISANA | Lereng | 53 |
| 11. LANGSE | Lereng | 51 |
| 12. BANIORO | Lereng | 48 |
| 13. KARANGSAMBUNG | Lereng | 54 |
| 14. TOTOGAN | Lereng | 102 |
| Sumber :PODES 2015 | | |

**TABEL :2.1 BANYAKNYA RW, RT,dan DUKUH DI KECAMATAN
KARANGSAMBUNG
DIRINCI MENURUT DESA, 2015**

| Desa / Kelurahan | RW | RT | DUKUH |
|--------------------------|-----------|------------|-----------|
| (1) | (2) | (3) | 4 |
| <i>jumlah tahun 2012</i> | 64 | 265 | 67 |
| <i>jumlah tahun 2013</i> | 64 | 265 | 67 |
| <i>jumlah tahun 2014</i> | 64 | 265 | 67 |
| Jumlah | 64 | 265 | 67 |
| 1. WIDORO | 5 | 25 | 5 |
| 2. SELING | 2 | 6 | 2 |
| 3. KEDUNGGWARU | 2 | 10 | 5 |
| 4. PENCIL | 1 | 2 | 1 |
| 5. KALIGENDING | 5 | 25 | 5 |
| 6. PLUMBON | 9 | 37 | 9 |
| 7. PUJOTIRTO | 6 | 27 | 5 |
| 8. WADASMALANG | 9 | 38 | 9 |
| 9. TLEPOK | 2 | 12 | 3 |
| 10. KALISANA | 4 | 11 | 4 |
| 11. LANGSE | 5 | 19 | 5 |
| 12. BANIORO | 4 | 16 | 4 |
| 13. KARANGSAMBUNG | 6 | 26 | 6 |
| 14. TOTOGAN | 4 | 11 | 4 |

Sumber : Badan Pusat Statistik Kab.Kebumen

TABEL : 2.2 BANYAKNYA PERANGKAT DESA/KELURAHAN DI KECAMATAN KARANGSAMBUNG DIRINCI MENURUT DESA/KELURAHAN, 2015

| Desa / Kelurahan | Kepala Desa / Lurah | Sekretaris Desa | Kepala Urusan | Pembantu Kaur | Kepala Dusun | Jumlah |
|--------------------------|---------------------|-----------------|---------------|---------------|--------------|------------|
| (1) | (2) | (3) | (4) | (5) | (6) | (7) |
| <i>jumlah tahun 2012</i> | 14 | 9 | 68 | 59 | 63 | 212 |
| <i>jumlah tahun 2013</i> | 14 | 8 | 68 | 62 | 62 | 214 |
| <i>jumlah tahun 2014</i> | 13 | 6 | 68 | 62 | 62 | 214 |
| Jumlah | 13 | - | 68 | 62 | 62 | 205 |
| 1. WIDORO | 1 | - | 5 | 5 | 5 | 16 |
| 2. SELING | 1 | - | 5 | 3 | 2 | 11 |
| 3. KEDUNGWARU | 1 | - | 5 | 5 | 2 | 13 |
| 4. PENCIL | 1 | - | 5 | 1 | 1 | 8 |
| 5. KALIGENDING | 1 | - | 5 | 5 | 6 | 17 |
| 6. PLUMBON | - | - | 5 | 10 | 9 | 24 |
| 7. PUJOTIRTO | 1 | - | 5 | 4 | 4 | 14 |
| 8. WADASMALANG | 1 | - | 5 | 6 | 8 | 20 |
| 9. TLEPOK | 1 | - | 3 | 3 | 3 | 10 |
| 10. KALISANA | 1 | - | 5 | 5 | 4 | 15 |
| 11. LANGSE | 1 | - | 5 | 5 | 5 | 16 |
| 12. BANIORO | 1 | - | 5 | 3 | 4 | 13 |
| 13. KARANGSAMBUNG | 1 | - | 5 | 5 | 5 | 16 |
| 14. TOTOGAN | 1 | - | 5 | 2 | 4 | 12 |

Sumber : Data Base Profil Kecamatan Karangsembung 2015

**TABEL : 2.3 BANYAKNYA ANGGOTA LINMAS DAN BANYAKNYA POS/GARDU KEAMANAN
DI KECAMATAN KARANGSAMBUNG DIRINCI MENURUT DESA/KELURAHAN, 2015**

| Desa / Kelurahan | Jumlah Anggota Linmas | | | Pos/Gardu Keamanan |
|--------------------------|-----------------------|----------|------------|-----------------------|
| | Pria | Wanita | Jumlah | |
| (1) | (2) | (3) | (4) | (5) |
| <i>jumlah tahun 2012</i> | 256 | - | 256 | 83 |
| <i>jumlah tahun 2013</i> | 240 | - | 240 | 83 |
| <i>jumlah tahun 2014</i> | 240 | - | 240 | 83 |
| Jumlah / Total | 237 | - | 237 | 83 |
| 1. WIDORO | 18 | - | 18 | 6 |
| 2. SELING | 17 | - | 17 | 4 |
| 3. KEDUNGWARU | 13 | - | 13 | 5 |
| 4. PENCIL | 10 | - | 10 | 2 |
| 5. KALIGENDING | 21 | - | 21 | 7 |
| 6. PLUMBON | 32 | - | 32 | 9 |
| 7. PUJOTIRTO | 21 | - | 21 | 9 |
| 8. WADASMALANG | 28 | - | 28 | 12 |
| 9. TLEPOK | 12 | - | 12 | 4 |
| 10. KALISANA | 16 | - | 16 | 5 |
| 11. LANGSE | 12 | - | 12 | 3 |
| 12. BANIORO | 10 | - | 10 | 5 |
| 13. KARANGSAMBUNG | 15 | - | 15 | 8 |
| 14. TOTOGAN | 12 | - | 12 | 4 |

Sumber : Data Base Profil Kecamatan Karangsembung 2015

TABEL : 3.1 LUAS WILAYAH, BANYAKNYA DESA/KELURAHAN, RUMAHTANGGA, PENDUDUK DAN RATA-RATA PENDUDUK PER KM², PER RT DAN PER RUMAH TANGGA DI KEC KARANGSAMBUNG DIRINCI PER DESA/KELURAHAN, 2015

| Desa/ Kelurahan Villages | Banyaknya Number of | | | | |
|-----------------------------|---------------------------------|-------------------------------|------------------------|--------------------|-------------------------------|
| | RT Neighborhood Assiation | Rumah- tangga Household | Penduduk Population | RT Neighborhood | Rumah- tangga Household |
| (1) | (3) | (4) | (5) | (7) | (8) |
| <i>Jumlah tahun 2012</i> | 265 | 10,070 | 37,158 | 140 | 4 |
| <i>Jumlah tahun 2013</i> | 265 | 10,115 | 37,634 | 141 | 4 |
| <i>Jumlah tahun 2014</i> | 265 | 10,121 | 37,524 | 138 | 4 |
| Jumlah / Total | 265 | 10,234 | 37,749 | 138 | 4 |
| 1. WIDORO | 25 | 825 | 3,144 | 126 | 4 |
| 2. SELING | 6 | 352 | 1,250 | 208 | 4 |
| 3. KEDUNGWARU | 10 | 392 | 1,436 | 144 | 4 |
| 4. PENCIL | 2 | 88 | 375 | 188 | 4 |
| 5. KALIGENDING | 25 | 974 | 3,658 | 146 | 4 |
| 6. PLUMBON | 37 | 1,374 | 4,823 | 130 | 4 |
| 7. PUJOTIRTO | 27 | 1,138 | 4,246 | 157 | 4 |
| 8. WADASMALANG | 38 | 1,513 | 5,193 | 137 | 3 |
| 9. TLEPOK | 12 | 378 | 1,321 | 110 | 3 |
| 10. KALISANA | 11 | 626 | 2,321 | 211 | 4 |
| 11. LANGSE | 19 | 712 | 2,672 | 141 | 4 |
| 12. BANIORO | 16 | 491 | 1,781 | 111 | 4 |
| 13. KARANGSAMBUNG | 26 | 933 | 3,883 | 149 | 4 |
| 14. TOTOGAN | 11 | 438 | 1,646 | 150 | 4 |

Sumber Data : Badan Pusat Statistik Kab. Kebumen

TABEL : 3.2 PENDUDUK KECAMATAN KARANGSAMBUNG DIRINCI PER DESA MENURUT JENIS KELAMIN, TAHUN 2015

| Desa/ Kelurahan <i>Villages</i> | Banyaknya Penduduk <i>Population</i> | | |
|------------------------------------|---|----------------------------|------------------------|
| | Laki-laki <i>Male</i> | Perempuan <i>Female</i> | Jumlah <i>Total</i> |
| (1) | (2) | (3) | (4) |
| Jumlah tahun 2014 | (18663) | (18861) | (37524) |
| Jumlah / Total | 18,776 | 18,973 | 37,749 |
| 1. WIDORO | 1,591 | 1,553 | 3,144 |
| 2. SELING | 597 | 653 | 1,250 |
| 3. KEDUNGWARU | 700 | 736 | 1,436 |
| 4. PENCIL | 191 | 184 | 375 |
| 5. KALIGENDING | 1,853 | 1,805 | 3,658 |
| 6. PLUMBON | 2,356 | 2,467 | 4,823 |
| 7. PUJOTIRTO | 2,134 | 2,112 | 4,246 |
| 8. WADASMALANG | 2,517 | 2,676 | 5,193 |
| 9. TLEPOK | 614 | 707 | 1,321 |
| 10. KALISANA | 1,191 | 1,130 | 2,321 |
| 11. LANGSE | 1,333 | 1,339 | 2,672 |
| 12. BANIORO | 897 | 884 | 1,781 |
| 13. KARANGSAMBUNG | 1,977 | 1,906 | 3,883 |
| 14. TOTOGAN | 825 | 821 | 1,646 |

Sumber Data : Badan Pusat Statistik Kab. Kebumen

**TABEL : 3.7 PERTUMBUHAN PENDUDUK DI KECAMATAN KARANGSAMBUNG
DIRINCI MENURUT DESA/KELURAHAN, 2014 - 2015**

| Desa/ Kelurahan Villages | Jumlah Penduduk Population | | Pertumbuhan Growth | |
|-----------------------------|-------------------------------|---------------|-----------------------|---------------------|
| | 2014 | 2015 | Jiwa / person | Persen / Percent |
| (1) | (2) | (3) | (4) | (5) |
| Jumlah / Total | 37,524 | 37,749 | 225 | 0.60 |
| 1. WIDORO | 3,127 | 3,144 | 17 | 0.54 |
| 2. SELING | 1,242 | 1,250 | 8 | 0.64 |
| 3. KEDUNGWARU | 1,427 | 1,436 | 9 | 0.63 |
| 4. PENCIL | 372 | 375 | 3 | 0.81 |
| 5. KALIGENDING | 3,637 | 3,658 | 21 | 0.58 |
| 6. PLUMBON | 4,797 | 4,823 | 26 | 0.54 |
| 7. PUJOTIRTO | 4,219 | 4,246 | 27 | 0.64 |
| 8. WADASMALANG | 5,161 | 5,193 | 32 | 0.62 |
| 9. TLEPOK | 1,312 | 1,321 | 9 | 0.69 |
| 10. KALISANA | 2,308 | 2,321 | 13 | 0.56 |
| 11. LANGSE | 2,654 | 2,672 | 18 | 0.68 |
| 12. BANIORO | 1,769 | 1,781 | 12 | 0.68 |
| 13. KARANGSAMBUNG | 3,863 | 3,883 | 20 | 0.52 |
| 14. TOTOGAN | 1,636 | 1,646 | 10 | 0.61 |

Sumber Data : Badan Pusat Statistik Kab. Kebumen

TABEL : 3.10 PENDUDUK KECAMATAN KARANGSAMBUNG DIRINCI MENURUT USIA PRODUKTIF, USIA TIDAK PRODUKTIF, ANGKA KETERGANTUNGAN DIRINCI PER DESA/KELURAHAN, 2015

| Desa/ Kelurahan Villages | Jumlah Penduduk Population | | Jumlah Penduduk Population (Jiwa) | Angka Ketergan- tungan Dependency Ratio (kol 3/kol 2) x 100% |
|-----------------------------|--|---|--|--|
| | Usia Produktif Productive Age (15- 64 Th) | Usia Tidak Produktif Non Productive Age (0-14Th & 65Th+) | | |
| (1) | (2) | (3) | (4) | (5) |
| jumlah tahun 2012 | 26,457 | 11,177 | 37,634 | 42.25 |
| jumlah tahun 2013 | 26,477 | 10,911 | 37,388 | 41.21 |
| jumlah tahun 2014 | 26,491 | 11,033 | 37,524 | 41.65 |
| Jumlah / Total | 26,562 | 11,187 | 37,749 | 42.12 |
| 1. WIDORO | 1,829 | 1,315 | 3,144 | 71.90 |
| 2. SELING | 704 | 546 | 1,250 | 77.56 |
| 3. KEDUNGWARU | 988 | 448 | 1,436 | 45.34 |
| 4. PENCIL | 194 | 181 | 375 | 93.30 |
| 5. KALIGENDING | 2,471 | 1,187 | 3,658 | 48.04 |
| 6. PLUMBON | 4,109 | 714 | 4,823 | 17.38 |
| 7. PUJOTIRTO | 2,411 | 1,835 | 4,246 | 76.11 |
| 8. WADASMALANG | 3,928 | 1,265 | 5,193 | 32.20 |
| 9. TLEPOK | 1,123 | 198 | 1,321 | 17.63 |
| 10. KALISANA | 2,181 | 140 | 2,321 | 6.42 |
| 11. LANGSE | 2,165 | 507 | 2,672 | 23.42 |
| 12. BANIORO | 1,059 | 722 | 1,781 | 68.18 |
| 13. KARANGSAMBUNG | 2,318 | 1,565 | 3,883 | 67.52 |
| 14. TOTOGAN | 1,082 | 564 | 1,646 | 52.13 |

Sumber Data : Badan Pusat Statistik Kab. Kebumen

TABEL : 3.11 PENDUDUK USIA SEKOLAH DI KECAMATAN MENURUT KELOMPOK USIA SEKOLAH PER DESA/KELURAHAN, 2015

| Desa/ Kelurahan Villages | Kelompok Usia Sekolah Age Group of Attending Schooling | | | | | |
|-----------------------------|---|--------------------|----------------------|----------------------|----------------------|-----------------|
| | 5-6 Th 5-6 Yr | 7-12 Th 7-12 Yr | 13-15 Th 13-15 Yr | 16-18 Th 16-18 Yr | 19-24 Th 19-24 Yr | Jumlah Total |
| | (1) | (2) | (3) | (4) | (5) | (6) |
| <i>Jumlah tahun 2012</i> | 1,506 | 4,043 | 1,786 | 1,722 | 2,408 | 11,465 |
| <i>Jumlah tahun 2013</i> | 1,505 | 4,001 | 1,793 | 1,637 | 2,379 | 11,315 |
| <i>Jumlah tahun 2014</i> | 1,522 | 4,042 | 1,799 | 1,631 | 2,365 | 11,359 |
| Jumlah / Total | 1,592 | 3,990 | 1,793 | 1,637 | 2,379 | 11,391 |
| 1. WIDORO | 122 | 351 | 166 | 162 | 211 | 1,012 |
| 2. SELING | 32 | 112 | 68 | 72 | 80 | 364 |
| 3. KEDUNGWARU | 69 | 139 | 61 | 76 | 78 | 423 |
| 4. PENCIL | 12 | 32 | 14 | 20 | 23 | 101 |
| 5. KALIGENDING | 135 | 360 | 161 | 165 | 245 | 1,066 |
| 6. PLUMBON | 188 | 531 | 223 | 198 | 251 | 1,391 |
| 7. PUJOTIRTO | 198 | 450 | 189 | 101 | 349 | 1,287 |
| 8. WADASMALANG | 322 | 601 | 243 | 208 | 321 | 1,695 |
| 9. TLEPOK | 54 | 164 | 69 | 43 | 58 | 388 |
| 10. KALISANA | 76 | 250 | 116 | 104 | 122 | 668 |
| 11. LANGSE | 84 | 251 | 132 | 126 | 146 | 739 |
| 12. BANIORO | 64 | 159 | 82 | 92 | 139 | 536 |
| 13. KARANGSAMBUNG | 157 | 423 | 204 | 201 | 277 | 1,262 |
| 14. TOTOGAN | 79 | 167 | 65 | 69 | 79 | 459 |

Sumber Data : Badan Pusat Statistik Kab. Kebumen

TABEL : 4.12 BANYAKNYA TEMPAT IBADAH DI KECAMATAN KARANGSAMBUNG DIRINCI MENURUT DESA/KELURAHAN DAN JENIS TEMPAT IBADAH, 2015

| Desa / Kelurahan <i>Village</i> | Masjid <i>Mesjid</i> | Langgar/ Mushola <i>Islamic Prayer House</i> | Gereja <i>Church</i> | Vihara <i>Wihara</i> | Pura <i>Temples</i> | Klenteng <i>Klenteng</i> |
|------------------------------------|-------------------------|--|-------------------------|-------------------------|------------------------|-----------------------------|
| (1) | (2) | (3) | (4) | (5) | (6) | (7) |
| Jumlah tahun 2012 | 52 | 147 | - | - | - | - |
| Jumlah tahun 2013 | 52 | 148 | - | - | - | - |
| Jumlah tahun 2014 | 52 | 149 | - | - | - | - |
| Jumlah / Total | 53 | 149 | - | - | - | - |
| 1. WIDORO | 4 | 10 | - | - | - | - |
| 2. SELING | 2 | 3 | - | - | - | - |
| 4. PENCIL | 1 | 1 | - | - | - | - |
| 3. KEDUNGWARU | 2 | 5 | - | - | - | - |
| 5. KALIGENDING | 3 | 11 | - | - | - | - |
| 6. PLUMBON | 7 | 19 | - | - | - | - |
| 7. PUJOTIRTO | 6 | 17 | - | - | - | - |
| 8. WADASMALANG | 10 | 16 | - | - | - | - |
| 9. TLEPOK | 1 | 3 | - | - | - | - |
| 10. KALISANA | 3 | 14 | - | - | - | - |
| 11. LANGSE | 4 | 13 | - | - | - | - |
| 12. BANIORO | 2 | 11 | - | - | - | - |
| 13. KARANGSAMBUNG | 5 | 18 | - | - | - | - |
| 14. TOTOGAN | 3 | 8 | - | - | - | - |

Sumber Data : Kantor KUA Kec Karangsembung

TABEL : 4.17 JUMLAH RUMAH TANGGA DI DESA/KELURAHAN KARANGSAMBUNG MENURUT SUMBER AIR MINUM YANG DIGUNAKAN PER DESA/KELURAHAN, 2015

| Desa / Kelurahan <i>Village</i> | Sumber Air Minum | | | | | | Jumlah |
|------------------------------------|------------------|---------------------------|--------------------------|-------------------------|--------------|--------------------|---------------|
| | Leding / PDAM | Sumur Pompa Listrik | Sumur Pompa Tangan | Sumur Tanpa Pompa | Mata Air | Sungai / Lainya | |
| (1) | (2) | (3) | (4) | (5) | (6) | (7) | (8) |
| Jumlah tahun 2012 | - | 497 | 1,231 | 3,563 | 4,737 | 44 | 10,059 |
| Jumlah tahun 2013 | - | 497 | 1,229 | 3,563 | 4,737 | 44 | 10,070 |
| Jumlah tahun 2014 | - | 499 | 1,237 | 3,585 | 4,771 | 45 | 10,138 |
| Jumlah / Total | - | 532 | 1,237 | 3,570 | 4,771 | 45 | 10,155 |
| 1. WIDORO | - | 50 | 173 | 603 | - | - | 826 |
| 2. SELING | - | 29 | 80 | 212 | - | - | 321 |
| 3. KEDUNGWARU | - | 13 | - | 11 | 345 | - | 369 |
| 4. PENCIL | - | 16 | 19 | 70 | - | - | 105 |
| 5. KALIGENDING | - | 73 | 240 | 729 | - | - | 1,042 |
| 6. PLUMBON | - | - | - | - | 1,396 | 14 | 1,410 |
| 7. PUJOTIRTO | - | - | - | - | 977 | 10 | 987 |
| 8. WADASMALANG | - | 185 | 387 | 1,110 | - | - | 1,682 |
| 9. TLEPOK | - | 7 | - | - | 352 | 4 | 363 |
| 10. KALISANA | - | - | - | - | 612 | 6 | 618 |
| 11. LANGSE | - | - | - | - | 681 | 7 | 688 |
| 12. BANIORO | - | 18 | 80 | 347 | - | - | 445 |
| 13. KARANGSAMBUNG | - | 142 | 257 | 488 | - | - | 887 |
| 14. TOTOGAN | - | - | - | - | 408 | 4 | 412 |

Sumber Data : Podes 2015

TABEL : 4.18 JUMLAH RUMAH TANGGA DI KECAMATAN KARANGSAMBUNG MENURUT BAHAN BAKAR UTAMA YANG DIGUNAKAN PER DESA/KELURAHAN, 2015

| Desa / Kelurahan <i>Village</i> | Bahan Bakar | | | | | | Jumlah |
|------------------------------------|-------------|--------------|--------|--------------|-------|---------|---------------|
| | Listrik | Gas | Minyak | Kayu | Arang | Lainnya | |
| (1) | (2) | (3) | (4) | (5) | (6) | (7) | (8) |
| Jumlah tahun 2012 | - | 572 | - | 9,487 | - | - | 10,059 |
| Jumlah tahun 2013 | - | 583 | - | 9,487 | - | - | 10,070 |
| Jumlah tahun 2014 | - | 2,456 | - | 7,682 | - | - | 10,138 |
| Jumlah / Total | - | 2,465 | - | 7,690 | - | - | 10,155 |
| 1. WIDORO | - | 52 | - | 774 | - | - | 826 |
| 2. SELING | - | 28 | - | 280 | - | - | 308 |
| 3. KEDUNGWARU | - | 210 | - | 128 | - | - | 338 |
| 4. PENCIL | - | 42 | - | 68 | - | - | 110 |
| 5. KALIGENDING | - | 203 | - | 782 | - | - | 985 |
| 6. PLUMBON | - | 562 | - | 925 | - | - | 1,487 |
| 7. PUJOTIRTO | - | 169 | - | 742 | - | - | 911 |
| 8. WADASMALANG | - | 185 | - | 1,479 | - | - | 1,664 |
| 9. TLEPOK | - | 134 | - | 278 | - | - | 412 |
| 10. KALISANA | - | 120 | - | 452 | - | - | 572 |
| 11. LANGSE | - | 198 | - | 489 | - | - | 687 |
| 12. BANIORO | - | 180 | - | 316 | - | - | 496 |
| 13. KARANGSAMBUNG | - | 254 | - | 659 | - | - | 913 |
| 14. TOTOGAN | - | 129 | - | 318 | - | - | 447 |

Sumber Data : Podes 2015

<http://kebumenkab.bps.go.id>

DATA

MENCERDASKAN BANGSA

<http://kebumenkab.bps.go.id>



BADAN PUSAT STATISTIK KABUPATEN KEBUMEN
Jl. Arungbinang No. 17A Tlp. (0287)381163
Fax(0287)381163. E-mail:bps@3305.telkom.net

ISBN 978-602-6849-81-6



9 786026 849816 >